Statistik des Deutschen Reichs

Neue Folge · Band 552

Heft 1~~,2 und 5~~ -5

Statistik des Deutschen Reichs · Band 552,1

Volks-, Berufs- und Betriebszählung vom 17. Mai 1939

Volkszählung

Die Bevölkerung des Deutschen Reichs nach den Ergebnissen der Volkszählung 1939

Heft 1

Stand, Entwicklung und Siedlungsweise der Bevölkerung des Deutschen Reichs

Tabellenteil

Bearbeitet im Statistischen Reichsamt

Berlin 1943

Verlag für Sozialpolitik, Wirtschaft und Statistik, Paul Schmidt, Berlin SW 68

Statistik des Deutschen Reichs · Band 552, 1

Volks-, Berufs- und Betriebszählung vom 17. Mai 1939

Volkszählung

Die Bevölkerung des Deutschen Reichs nach den Ergebnissen der Volkszählung 1939

Heft 1

Stand, Entwicklung und Siedlungsweise der Bevölkerung des Deutschen Reichs

Tabellenteil

Bearbeitet im Statistischen Reichsamt

Universitäts-
bibliothek
Mannheim

Berlin 1943

Verlag für Sozialpolitik, Wirtschaft und Statistik, Paul Schmidt, Berlin SW68

Vorbemerkung

Das vorliegende Heft 1 des Bandes 552 der »Statistik des Deutschen Reichs« bringt die wichtigsten Ergebnisse der Volkszählung vom 17. Mai 1939 über Stand, Entwicklung und Siedlungsweise der Bevölkerung des Deutschen Reichs. Über den Aufbau der einzelnen Tabellen und den Umfang der bei der Drucklegung vorgenommenen Kürzungen unterrichten die »Erläuterungen zu den Tabellen« Seite 15ff.

Das Heft enthält auch eine »Einführung in die Volkszählung 1939«, in der vor allem die für die Zählung grundlegenden Gesetze und Verordnungen sowie die Zählpapiere der Volkszählung — die Haushaltungsliste und die Ergänzungskarte für Angaben über Abstammung und Vorbildung — abgedruckt sind.

Einige Hauptergebnisse sind bereits in der vom Statistischen Reichsamt herausgegebenen Zeitschrift »Wirtschaft und Statistik« textlich dargestellt, und zwar in folgenden Aufsätzen:

Die Bevölkerung des Deutschen Reichs (Endgültiges Ergebnis der Volkszählung 1939), Jg. 1940, Nr. 17, S. 381—384;

Deutschlands Wanderungsbilanz 1933 bis 1939, Jg. 1940, Nr. 20, S. 465—468;

Stadt und Land im Deutschen Reich, Jg. 1940, Nr. 21, S. 481—484;

Die Wanderungsbilanz von Stadt und Land 1933 bis 1939, Jg. 1941, Nr. 20, S. 373—384.

Eine kartographische Auswertung der Ergebnisse bringen die drei dem Heft beigegebenen Karten über

Bevölkerungsdichte im Deutschen Reich 1939,

Bevölkerungszunahme oder -abnahme 1933 bis 1939,

Wanderungsgewinn oder -verlust 1933 bis 1939.

Berlin, im Dezember 1942.

Universitäts-
bibliothek
Mannheim
ZL 1235
1939, 1, H. 1-5

Inhaltsverzeichnis

Die Bevölkerung des Deutschen Reichs nach den Ergebnissen der Volkszählung 1939

Heft 1

Stand, Entwicklung und Siedlungsweise der Bevölkerung des Deutschen Reichs

Tabellenteil

Seite

Einführung in die Volkszählung 1939 4

Erläuterungen zu den Tabellen über Stand, Entwicklung und Siedlungsweise der Bevölkerung 15

Überblick über die Ergebnisse der Volkszählung 1939 über Stand, Entwicklung und Siedlungsweise der Bevölkerung und ihre Veröffentlichung 16

Übersicht 1. Fläche, Einwohnerzahl und Bevölkerungsentwicklung (tatsächliche Bevölkerungsentwicklung, natürliche Bevölkerungsentwicklung und Wanderungsbilanz im letzten Zählungsabschnitt, Bevölkerungsdichte)

Reich, Reichsteile und größere Verwaltungsbezirke 18

Kleinere Verwaltungsbezirke und Gemeinden mit 10 000 und mehr Einwohnern 38

Übersicht 2. Die Bevölkerung nach Gemeindegrößenklassen (Zahl der Gemeinden und Wohnbevölkerung 1939)

Reich, Reichsteile und größere Verwaltungsbezirke 144

Kleinere Verwaltungsbezirke 152

Übersicht 3. Die Bevölkerung nach Wohnplatzgrößenklassen (Zahl der Wohnplätze und Ständige Bevölkerung 1939)

Reich, Reichsteile und größere Verwaltungsbezirke 198

Kleinere Verwaltungsbezirke 204

Karten

1. Bevölkerungsdichte im Deutschen Reich 1939
2. Bevölkerungszunahme oder -abnahme 1933 bis 1939
3. Wanderungsgewinn oder -verlust 1933 bis 1939

Einführung in die Volkszählung 1939

Am 17. Mai 1939 fand im gesamten damaligen Reichsgebiet mit Ausnahme des Memellandes, das erst kurz zuvor wieder in das Reich eingegliedert worden war, eine allgemeine Volkszählung statt, die mit einer Berufszählung, einer landwirtschaftlichen Betriebszählung und einer Zählung sämtlicher nichtlandwirtschaftlicher Arbeitsstätten verbunden war. Die organische Verbindung der vier Zählungen zu einem großen Zählungswerk, die sich schon 1925 und 1933 bewährt hatte, wurde aus sachlichen, technischen und finanziellen Gründen beibehalten.

Die rechtliche Grundlage für die Zählung bildeten die Reichsgesetze vom 4. Oktober 1937 (Gesetz über die Durchführung einer Volks-, Berufs- und Betriebszählung, RGBl. I S. 1053) und vom 6. Juli 1938 (Gesetz zur Änderung und Ergänzung des Gesetzes über die Durchführung einer Volks-, Berufs- und Betriebszählung, RGBl. I S. 796). Als Zählungstag war ursprünglich der 17. Mai 1938 bestimmt worden. Infolge der Wiedereingliederung der Ostmark wurde der Stichtag jedoch um ein Jahr auf den 17. Mai 1939 verschoben. Die Durchführungsbestimmungen für die Zählung wurden vom Reichswirtschaftsminister in der »Verordnung zur Durchführung des Gesetzes über die Volks-, Berufs- und Betriebszählung 1938« vom 21. Januar 1938 (Reichsministerialbl. S. 51ff.) erlassen. Die Bestimmungen dieser Verordnung wurden vom Reichswirtschaftsminister in der »Verordnung zur Durchführung des Gesetzes zur Änderung und Ergänzung des Gesetzes über die Durchführung einer Volks-, Berufs- und Betriebszählung« (Reichsministerialbl. 1939 S. 210) nach geringen Änderungen und Ergänzungen auch für die Zählung am 17. Mai 1939 verbindlich erklärt.

Für die Durchführung der Zählung wurden vier verschiedene Zählpapiere verwendet: die Haushaltungsliste als gemeinsames Erhebungspapier für die Volks- und Berufszählung, die Ergänzungskarte für Angaben über Abstammung und Vorbildung, der Land- und Forstwirtschaftsbogen für die Durchführung der landwirtschaftlichen Betriebszählung und der Bodenbenutzungserhebung, der Fragebogen für nichtlandwirtschaftliche Arbeitsstätten für die Zählung der Gewerbebetriebe, Büros, Behörden, Anstalten, freien Berufe und sonstigen nichtlandwirtschaftlichen Arbeitsstätten. Der größte Teil der Zählpapiere war bereits für die Durchführung der Zählung am 17. Mai 1938 gedruckt worden und wurde zur Rohstoff- und Kostenersparnis unverändert benutzt. Die Ausfüllungspflichtigen wurden hierauf durch einen besonderen Merkzettel hingewiesen.

Für die Anleitung der Bürgermeister und der Zähler wurden besondere Anweisungen herausgegeben. Ferner wurden eine Kontrolliste und ein Gemeindebogen verwendet, in dem die Zahl der ausgefüllten Erhebungspapiere und die Zahl der ortsanwesenden Bevölkerung einzutragen waren. Für die Gemeinden mit 10 000 und mehr Einwohnern wurde wiederum die 1933 erstmals verwandte Grundstücksliste benutzt.

In die Haushaltungsliste, die im wesentlichen der der Volks- und Berufszählung 1933 entsprach, waren alle in der Nacht vom 16. zum 17. Mai in einer Haushaltung überhaupt anwesenden Personen einzutragen. Die vorübergehend abwesenden und die vorübergehend anwesenden Personen waren dabei jeweils besonders aufzuführen. Erfragt wurde wie 1933 Name, Geschlecht, Alter, Familienstand, Religion, Staatsangehörigkeit, Muttersprache und die beruflichen Verhältnisse; auch die Sonderfrage an die verheirateten und die getrennt lebenden Frauen nach der Gesamtzahl der in der jetzigen Ehe geborenen Kinder wurde wieder gestellt. Neu aufgenommen in die Haushaltungsliste wurde eine Frage nach der Volkszugehörigkeit. Weggefallen ist die Frage nach dem Geburtsort, die jedoch auf der Ergänzungskarte gestellt ist.

Die Erfragung der beruflichen Verhältnisse bezog sich wie im Jahre 1933 auf Haupt- und Nebenberuf, Stellung im Beruf und auf die Arbeitsstätte, in der der Beruf ausgeübt wird. Die besonderen Fragen über Arbeitslosigkeit sind fortgefallen.

Wie 1933 enthielt die Haushaltungsliste auch Ausgangsfragen für die landwirtschaftliche Betriebszählung und für die Zählung der nichtlandwirtschaftlichen Arbeitsstätten sowie verschiedene Zusatzfragen für die landwirtschaftlichen und gärtnerischen Kleinbetriebe unter 50 Ar Gesamtfläche, für die ein besonderer Fragebogen nicht verlangt wurde. Die Erfassung der nichtlandwirtschaftlichen Arbeitsstätten, in denen nur eine Person tätig ist, erfolgte dagegen nicht wie 1933 mit der Haushaltungsliste, sondern mit dem Fragebogen für nichtlandwirtschaftliche Arbeitsstätten.

In die Ergänzungskarte für Angaben über Abstammung und Vorbildung waren sämtliche in der Nacht vom 16. zum 17. Mai anwesenden Personen und die vorübergehend abwesenden Mitglieder der Haushaltung einzutragen. Die Ergänzungskarte diente der erstmalig durchgeführten Zählung der Juden und jüdischen Mischlinge und sollte die Unterlagen für eine Nacherhebung über die Personen mit abgeschlossenem Hochschul- oder Fachschulstudium erbringen, die jedoch mit Rücksicht auf den Kriegsausbruch unterblieben ist. Einzutragen waren Name, Geburtsdatum und -ort und die Angabe, ob und welche der vier Großelternteile der Rasse nach Volljude waren oder sind und ob die eingetragenen Personen ein Hochschul- oder Fachschulstudium abgeschlossen haben. Wenn die letztere Frage bejaht wurde, war auch anzugeben, an welcher Hoch- oder Fachschule oder vor welchem Prüfungsamt Staats- oder Abschlußprüfungen abgelegt wurden.

Um eine möglichst einwandfreie Beantwortung der Fragen nach der Abstammung zu erzielen, war die Ergänzungskarte in einem besonderen Umschlag abzugeben, der nur von dem dazu bestimmten Statistischen Amt geöffnet werden durfte. Personen, die nicht zur Familie des Haushaltungsvorstandes gehören (z. B. Hausgehilfen, Gesellen, Lehrlinge, Knechte, Landhelfer, Mägde, Untermieter, Pensionsgäste, Personal und Insassen von Anstalten u. dgl.) waren berechtigt, die Angaben über Abstammung und Vorbildung auf einer besonderen Ergänzungskarte zu machen und diese im verschlossenen Umschlag an den Haushaltungsvorstand abzugeben.

Die unmittelbare Durchführung der Erhebung war Aufgabe der Gemeinden. Die Bürgermeister hatten die Zähler

nach den Vorschriften der Deutschen Gemeindeordnung über die Bestellung der Bürger zu ehrenamtlicher Tätigkeit zu bestellen. In weitestem Umfang sollten die Beamten einschließlich der Lehrer und die Behördenangestellten als Zähler eingesetzt werden. Die Reichsregierung hatte nähere Bestimmungen über den Ausfall des Schulunterrichts, über Dienstbefreiung und Abhaltung von Sonntagsdienst bei den Behörden am 19. Mai 1939 getroffen, um diesen Personen die Ausübung der Zählertätigkeit zu erleichtern. Bei der Wehrmacht, dem Reichsarbeitsdienst und der Waffen-SS wurde die Zählung durch die zuständigen Dienststellen durchgeführt.

Die Bearbeitung des Zählmaterials und die Lieferung der erforderlichen Erhebungspapiere oblag nach § 2 Abs. 2 des Gesetzes vom 4. Oktober 1937 dem Statistischen Reichsamt. Nach § 2 Abs. 3 des Gesetzes konnte es diese Aufgaben jedoch ganz oder teilweise den Statistischen Landesämtern übertragen und ihnen für die Durchführung der Arbeiten Weisungen erteilen. Von dieser Möglichkeit hat das Statistische Reichsamt weitgehend Gebrauch gemacht und den Statistischen Landesämtern die Lieferung der erforderlichen Erhebungspapiere sowie die Prüfung des gesamten Zählmaterials, die Schlüsselung der auszuzählenden Angaben und die vollständige Bearbeitung eines Teiles der Volkszählungstabellen übertragen. Die Auszählung und Tabellierung der meisten Übersichten zur Volkszählung erfolgte für sämtliche Länder im Statistischen Reichsamt mit Hilfe des Lochkartenverfahrens. Für die Länder Preußen, Oldenburg, Lippe, Schaumburg-Lippe und für das Saarland hatte das Statistische Reichsamt die vollständige Bearbeitung selbst übernommen und für den Reichsgau Sudetenland in Reichenberg eine Volkszählungsstelle eingerichtet. Auch die Erhebungspapiere der Wehrmacht, des Reichsarbeitsdienstes und der Waffen-SS wurden sämtlich im Statistischen Reichsamt aufbereitet.

Nachstehend sind die Gesetze und Verordnungen zur Volks-, Berufs- und Betriebszählung sowie die Haushaltungsliste und die Ergänzungskarte für Angaben über Abstammung und Vorbildung abgedruckt.

Gesetz über die Durchführung einer Volks-, Berufs- und Betriebszählung
Vom 4. Oktober 1937

(Reichsgesetzblatt I S. 1053)

Die Reichsregierung hat das folgende Gesetz beschlossen, das hiermit verkündet wird:

§ 1

(1) Im Jahre 1938 wird eine allgemeine Volks-, Berufs- und Betriebszählung durchgeführt.

(2) Die Bodenbenutzungserhebung wird im Jahre 1938 mit der im Rahmen der Volks-, Berufs- und Betriebszählung stattfindenden Zählung der landwirtschaftlichen Betriebe verbunden.

(3) Zur Vorbereitung oder Ergänzung der Volks-, Berufs- und Betriebszählung können Probeerhebungen, Vorerhebungen und Nacherhebungen vorgenommen werden.

§ 2

(1) Die unmittelbare Durchführung der Zählung einschließlich etwaiger Probe-, Vor- und Nacherhebungen ist Aufgabe der Gemeinden.

(2) Die Bearbeitung des Urmaterials erfolgt durch das Statistische Reichsamt. Das Statistische Reichsamt liefert auch die erforderlichen Erhebungspapiere.

(3) Das Statistische Reichsamt kann die ihm nach Abs. 2 obliegenden Aufgaben ganz oder teilweise den Statistischen Landesämtern übertragen und ihnen für die Durchführung der Arbeiten Weisungen erteilen.

§ 3

Die Kosten für die Anfertigung der Erhebungspapiere sowie für die Bearbeitung des Urmaterials trägt das Reich. Soweit die Lieferung der Erhebungspapiere sowie die Bearbeitung des Urmaterials durch die Statistischen Landesämter erfolgt, erhalten diese hierfür eine Vergütung aus Reichsmitteln nach Maßgabe der am Zählungstage ermittelten Bevölkerung (Wohnbevölkerung). Die Vergütung für die Bearbeitung von Nacherhebungen erfolgt nach der Zahl der Erhebungseinheiten. Die Höhe der Vergütungssätze wird vom Reichswirtschaftsminister festgesetzt.

§ 4

Die vorzulegenden Fragen dürfen sich nur auf den Personen- und Familienstand, die Religion, die Staatsangehörigkeit, die Volkszugehörigkeit, die blutmäßige Abstammung, die Muttersprache, die Grundstücke und Wohnungen sowie auf die Berufs- und Betriebsverhältnisse beziehen. Jedes Eindringen in die Vermögens- und Einkommensverhältnisse ist ausgeschlossen.

§ 5

Der Reichswirtschaftsminister setzt den Tag der statistischen Aufnahme fest, bestimmt im Einvernehmen mit den beteiligten obersten Reichsbehörden den Umfang der Erhebungen und erläßt die Bestimmungen zur Durchführung dieses Gesetzes.

§ 6

(1) Wer eine Frage, zu deren Beantwortung er auf Grund dieses Gesetzes und der zu seiner Durchführung erlassenen Bestimmungen verpflichtet ist, wissentlich wahrheitswidrig beantwortet oder wer sich weigert, eine solche Frage zu beantworten, wird mit Gefängnis bis zu einem Jahr und mit Geldstrafe oder mit einer dieser Strafen bestraft.

(2) Die Strafverfolgung tritt nur auf Antrag des Präsidenten des Statistischen Reichsamts ein. Der Antrag kann zurückgenommen werden.

Berlin, den 4. Oktober 1937.

Der Führer und Reichskanzler
Adolf Hitler

Der Reichswirtschaftsminister
In Vertretung
Posse

Gesetz zur Änderung und Ergänzung des Gesetzes über die Durchführung einer Volks-, Berufs- und Betriebszählung
Vom 6. Juli 1938

(Reichsgesetzblatt I S. 796)

Die Reichsregierung hat das folgende Gesetz beschlossen, das hiermit verkündet wird:

§ 1

Das Gesetz über die Durchführung einer Volks-, Berufs- und Betriebszählung vom 4. Oktober 1937 (Reichsgesetzbl. I S. 1053) wird wie folgt geändert:

1. Im § 1 Abs. 1 und Abs. 2 wird die Jahreszahl »1938« durch die Jahreszahl »1939« ersetzt.
2. § 5 fällt fort.

§ 2

(1) Die Volks-, Berufs- und Betriebszählung und die mit ihr verbundene Bodenbenutzungserhebung findet am 17. Mai 1939 statt.

(2) Der Umfang der Erhebungen bestimmt sich nach den Vorschriften des § 4 der Verordnung zur Durchführung des Gesetzes über die Volks-, Berufs- und Betriebszählung 1938 vom 21. Januar 1938 (Reichsministerialbl. S. 51) und den dieser Verordnung beigefügten Drucksachen.

§ 3

(1) Das Gesetz über die Durchführung einer Volks-, Berufs- und Betriebszählung vom 4. Oktober 1937 in der Fassung des § 1 dieses Gesetzes ist im Lande Österreich sinngemäß anzuwenden.

(2) Der Reichswirtschaftsminister kann im Einvernehmen mit dem Reichsminister des Innern Abweichungen bei der Durchführung der Volks-, Berufs- und Betriebszählung im Lande Österreich anordnen, soweit sie durch die besonderen Verhältnisse dieses Landes erforderlich werden.

(3) Gesetzliche Vorschriften und Verwaltungsvorschriften, die im Lande Österreich gelten, sind, soweit sie den Vorschriften dieses Gesetzes entgegenstehen, nicht anzuwenden.

§ 4

Der Reichswirtschaftsminister erläßt die Bestimmungen zur Durchführung dieses Gesetzes.

Berchtesgaden, den 6. Juli 1938.

Der Führer und Reichskanzler
Adolf Hitler

Der Reichswirtschaftsminister
Walther Funk

Der Reichsminister des Innern
Frick

Verordnung über die Durchführung der Volks-, Berufs- und Betriebszählung 1939 in den sudetendeutschen Gebieten
Vom 21. Februar 1939

(Reichsgesetzblatt I S. 281)

Auf Grund des § 7 des Erlasses des Führers und Reichskanzlers über die Verwaltung der sudetendeutschen Gebiete vom 1. Oktober 1938 (Reichsgesetzbl. I S. 1331) wird verordnet:

In den sudetendeutschen Gebieten gelten:

1. Das Gesetz über die Durchführung einer Volks-, Berufs- und Betriebszählung vom 4. Oktober 1937 (Reichsgesetzbl. I S. 1053);
2. Das Gesetz zur Änderung und Ergänzung des Gesetzes über die Durchführung einer Volks-, Berufs- und Betriebszählung vom 6. Juli 1938 (Reichsgesetzbl. I S. 796) mit Ausnahme des § 3.

Berlin, den 21. Februar 1939.

Der Reichswirtschaftsminister
Walther Funk

Der Reichsminister des Innern
In Vertretung
Dr. Stuckart

Verordnung zur Durchführung des Gesetzes über die Volks-, Berufs- und Betriebszählung 1938
Vom 21. Januar 1938

(Reichsministerialblatt S. 51 ff.)

Auf Grund des § 5 des Gesetzes über die Durchführung einer Volks-, Berufs- und Betriebszählung vom 4. Oktober 1937 (Reichsgesetzbl. I S. 1053) wird verordnet:

§ 1

(1) Die Volks-, Berufs- und Betriebszählung und die mit der Zählung der landwirtschaftlichen Betriebe verbundene Bodenbenutzungserhebung findet am 17. Mai 1938 statt.

(2) Zur Vorbereitung der landwirtschaftlichen Betriebszählung und der Bodenbenutzungserhebung wird Anfang des Jahres 1938 eine Vorerhebung durchgeführt.

(3) Die Obersten Reichsbehörden und die Landesregierungen haben tunlichst darauf Bedacht zu nehmen, daß Veranstaltungen, welche den Stand der ortsanwesenden Bevölkerung vorübergehend wesentlich ändern können, wie öffentliche Versammlungen und Feste, Jahr-, Kram- und Viehmärkte, Gerichtssitzungen usw., zur Zeit der Zählung nicht stattfinden.

§ 2

(1) Der Bürgermeister bestellt die für die Durchführung der Erhebung notwendigen Zähler nach den Vorschriften der Deutschen Gemeindeordnung über die Bestellung der Bürger zu ehrenamtlicher Tätigkeit. Er kann darüber hinaus auch andere unbescholtene Reichsangehörige als freiwillige Zähler heranziehen.

(2) Für das Zähleramt sind nur solche Personen heranzuziehen, von denen zu erwarten ist, daß sie ihre Aufgabe zuverlässig erfüllen; insbesondere sind mit dem Zähleramt die Beamten einschließlich der Lehrpersonen, die bei Behörden in Privatdienstvertrag beschäftigten Angestellten und Studierende zu betrauen. Die Reichsregierung trifft nähere Bestimmungen über den Ausfall des Schulunterrichts, über Dienstbefreiung oder die Abhaltung von Sonntagsdienst bei Behörden, soweit es sich nicht um Behörden mit Personenabfertigung oder um öffentliche Verkehrsanstalten handelt.

(3) Der Bürgermeister kann Hausbesitzer oder ihre Stellvertreter zur Austeilung der Erhebungspapiere an die Hausbewohner und zur Wiedereinsammlung der ausgefüllten Papiere verpflichten. Mit diesen Aufgaben kann auch ein im Hause wohnender Haushaltungsvorstand betraut werden, falls weder der Hausbesitzer noch sein Stellvertreter im Hause wohnt.

§ 3

Der Bürgermeister und alle von ihm mit der Durchführung der Zählung Betrauten, insbesondere die Zähler sowie die Hausbesitzer und ihre Stellvertreter, sind gegen jedermann zur Verschwiegenheit über die Angelegenheiten verpflichtet, die bei der Zählung über die Persönlichkeit des einzelnen sowie über die Verhältnisse der einzelnen Grundstücke und Arbeitsstätten zu ihrer Kenntnis kommen; sie dürfen die Kenntnis dieser Angelegenheiten nicht zu anderen als den mit der Zählung verbundenen Zwecken verwerten.

§ 4

(1) Bei der Zählung werden folgende Drucksachen verwendet:

Drucksache Nr.	I: Haushaltungsliste	
»	» II: Ergänzungskarte nebst Umschlag (IIa)	
»	» III: Land- und Forstwirtschaftsbogen	für sämtliche Gemeinden
»	» IV: Fragebogen für nichtlandwirtschaftliche Arbeitsstätten (Arbeitsstättenzählung)	
»	» V: Grundstücksliste	
»	» VI: Kontrolliste	
»	» VIIA: Anweisung für die Zähler	für die Gemeinden mit 10 000 und mehr Einwohnern*)
»	» VIIIA: Anweisung für die Oberzähler	
»	» IXA: Anweisung für die Bürgermeister	
»	» XA: Gemeindebogen	
»	» V/VI: Kontrolliste	
»	» VIIB: Anweisung für die Zähler	für die Gemeinden mit weniger als 10 000 Einwohnern
»	» VIIIB: Prüfungsanweisung für die Volks-, Berufs- und Betriebszählung 1938	
»	» IXB: Anweisung für die Bürgermeister	
»	» XB: Gemeindebogen	

*) Die Drucksachen V, VI, VIIA, VIIIA, IXA und XA oder einzelne Bestimmungen daraus (z. B. über Oberzähler) können auf Anordnung des Statistischen Reichsamts auch in den Gemeinden mit weniger als 10000 Einwohnern verwendet werden.

(2) Als Muster hierfür dienen die anliegenden Drucksachen I bis XB. Der Inhalt dieser Drucksachen ist für die Zählung maßgebend.

(3) Zusatzfragen dürfen nur in besonderen Fällen mit Zustimmung des Reichswirtschaftsministers gestellt werden. Ebenso bedarf die gleichzeitige Vornahme anderer statistischer Erhebungen mit der Zählung der Zustimmung des Reichswirtschaftsministers. Die Gemeinden dürfen vor der Bearbeitung des Urmaterials durch das Statistische Reichsamt oder die Statistischen Landesämter keine Sonderauszählungen vornehmen. Nach Beendigung der ihnen übertragenen Arbeiten können das Statistische Reichsamt und die Statistischen Landesämter den Statistischen Ämtern der Städte das Urmaterial zeitweise für die Durchführung von Sonderauszählungen überlassen.

§ 5

(1) Die Angaben sind durch Eintragung in die Erhebungspapiere (Drucksachen Nr. I bis V) zu machen. Die Pflicht der Angabe und der Eintragung selbst liegt ob für die Haushaltungslisten und Ergänzungskarten den Haushaltungsvorständen, für die Land- und Forstwirtschaftsbogen und für die Fragebogen für nichtlandwirtschaftliche Arbeitsstätten den Betriebsinhabern, Leitern der Betriebe und Arbeitsstätten oder ihren Vertretern, für die Grundstücksliste den Grundstückseigentümern oder ihren Vertretern. Personen, die nicht zur Familie des Haushaltungsvorstandes gehören, sind berechtigt, die Angaben über Ab-

Fortsetzung Seite 14

Achtung!
Weitere Haushaltungslisten, Ergänzungskarten, Land- und Forstwirtschaftsbogen, Fragebogen für nichtlandwirtschaftliche Arbeitsstätten, sofern solche notwendig sind, können beim Hausbesitzer (Hausverwalter, Hausmart), beim Zähler oder bei der Gemeindebehörde angefordert werden.

Land: .....
Kreis: .....
Gemeinde: .....
Straße u. Hausnr.: .....
Zählbezirk Nr. .....
Grundstücksliste Nr. .....
Haushaltungsliste Nr. .....

Drucksache Nr. I

Volks-, Berufs- und Betriebszählung

am 17. Mai 1939

Haushaltungsliste

für

Name des Haushaltungsvorstandes: .....
(Vor- und Familienname)
(Die Haushaltungsliste ist auf S. 4 unten vom Haushaltungsvorstand oder seinem Stellvertreter zu unterschreiben!)

An die Haushaltungsvorstände!

Um im Hinblick auf den Vierjahresplan und zahlreiche sonstige Aufgaben staats-, bevölkerungs- und wirtschaftspolitischer Art neue Grundlagen zur Beurteilung der Verhältnisse von Volk und Wirtschaft im Deutschen Reich zu gewinnen, ist durch Reichsgesetz vom 4. Oktober 1937 (Reichsgesetzbl. I S. 1053) eine Volks-, Berufs- und Betriebszählung angeordnet worden. Im Interesse eines guten Gelingens der Zählung wird gebeten, die Fragebogen, deren Beantwortung gesetzlich vorgeschrieben ist, vollständig und gewissenhaft auszufüllen. Jedes Eindringen in die Vermögens- und Einkommensverhältnisse ist nach § 4 des Gesetzes vom 4. Oktober 1937 ausgeschlossen. Der Bürgermeister und alle von ihm mit der Durchführung der Zählung Betrauten, insbesondere die Zähler sowie die Hausbesitzer und ihre Stellvertreter, sind verpflichtet, über alle hierbei gewonnenen Angaben — mögen sie die Persönlichkeit des einzelnen oder die Verhältnisse der einzelnen Grundstücke und Arbeitsstätten betreffen — gegen jedermann Verschwiegenheit zu bewahren.

Die Haushaltungsliste ist bis zum 17. Mai 1939 mittags auszufüllen; sie ist vom Haushaltungsvorstand oder dessen Stellvertreter auf Seite 4 unten zu unterschreiben und zur Abholung bereit zu halten. Ebenso sind die Ergänzungskarte und gegebenenfalls der Land- und Forstwirtschaftsbogen und der Fragebogen für nichtlandwirtschaftliche Arbeitsstätten bis zum gleichen Zeitpunkt auszufüllen und zu unterschreiben.

Die Übergabe der Haushaltungsliste an den Zähler in einem geschlossenen Umschlag ist zulässig, wenn auf den Umschlag der Name des Haushaltungsvorstandes sowie Straße und Hausnummer geschrieben wird; dazu darf jedoch nicht der Umschlag für die Ergänzungskarte verwendet werden. Keinesfalls darf der Umschlag an das Statistische Amt eingesandt werden.

Anleitung zur Ausfüllung der Haushaltungsliste

I. Wer hat eine Haushaltungsliste auszufüllen?

1. **Inhaber einer selbständigen Wohnung** (Familien oder Einzelpersonen) haben stets eine Haushaltungsliste auszufüllen, gleichgültig ob sie in einer Mietwohnung oder im eigenen Haus leben.
2. **In Untermiete wohnende Familien** haben dann eine Haushaltungsliste auszufüllen, wenn sie eine eigene, vom Hauptmieter der Wohnung (bzw. Hauseigentümer) getrennte Hauswirtschaft führen.

   Führt die Familie des Untermieters mit der Familie des Hauptmieters eine gemeinsame Hauswirtschaft, so ist die Familie des Untermieters mit der des Hauptmieters in einer Haushaltungsliste, aber durch einen Strich voneinander getrennt, aufzuführen.

   In Untermiete wohnende Einzelpersonen haben nur dann eine Haushaltungsliste auszufüllen, wenn sie über einen Raum oder mehrere Räume mit überwiegend eigenen Möbeln verfügen und eine eigene Hauswirtschaft führen. In allen anderen Fällen ist der Untermieter in die Haushaltungsliste des Hauptmieters einzutragen.
3. Familien, die ständig in Gasthäusern, Pensionen u. dgl. wohnen, gelten als Haushaltung im Sinne dieser Zählung und haben gleichfalls — jede Familie für sich — eine Liste auszufüllen.
4. Für vorübergehend **abwesende Haushaltungen** ist der Abschnitt B der Haushaltungsliste vom Hausbesitzer oder dessen Stellvertreter soweit wie möglich auszufüllen.
5. Die Bewohner von Schifferkähnen, Wohnwagen u. dgl. gelten als Haushaltungen.

II. Welche Personen sind einzutragen?

Im Abschnitt A der Haushaltungsliste:

Alle in der Haushaltung anwesenden Personen, also auch die nur vorübergehend anwesenden.

Hier sind also aufzuführen:

Haushaltungsvorstand, Ehefrau, Kinder, andere Verwandte;

ferner die im Haushalt lebenden Hausgehilfen(-innen), Gesellen, Lehrlinge, Knechte, Landhelfer und Mägde;

schließlich die Zimmerabmieter ohne eigene Hauswirtschaft, Pensionäre, Schlafgänger, Logierbesuch und sonstige Wohngenossen.

Im Abschnitt B der Haushaltungsliste:

Alle vorübergehend (d. h. in der Regel nicht länger als zwei Monate) **abwesenden Mitglieder der Haushaltung.**

Hier sind also aufzuführen:

1. Auf Reisen befindliche Personen,
2. Patienten in Krankenhäusern,
3. Teilnehmer an Schulungslagern,
4. Untersuchungshäftlinge,

ferner

5. Zu Übungen u. dgl. bei der Wehrmacht bis zur Dauer von 4 Monaten Einberufene,
6. Zu Erwerbszwecken höchstens zwei Monate abwesende Familienmitglieder,
7. Haushaltungs- und Familienvorstände, die zwar für längere Zeit zu Erwerbszwecken abwesend sind, aber in ihre Haushaltung zurückkehren (z. B. ein verheirateter Kellner, dessen Familie am ständigen Wohnsitz zurückgeblieben ist).

Im Abschnitt C der Haushaltungsliste:

Alle nur vorübergehend (d. h. in der Regel nicht länger als zwei Monate) **Anwesenden,** die im Abschnitt A aufgeführt sind.

Hier sind also aufzuführen:

1. Auf Besuch befindliche Personen, Hotelgäste, Touristen, Sommerfrischler,
2. In Krankenhäusern die Patienten,
3. In Schulungslagern die Teilnehmer,
4. Untersuchungshäftlinge,

ferner

5. Zu Erwerbszwecken höchstens zwei Monate anwesende unverheiratete Personen, wenn sie in ihre heimische Haushaltung zurückkehren,
6. **Haushaltungs- und Familienvorstände,** auch wenn sie für längere Zeit zu Erwerbszwecken anwesend sind, aber in ihre Haushaltung zurückkehren (z. B. ein verheirateter Kellner, dessen Familie am ständigen Wohnsitz zurückgeblieben ist).

Im Abschnitt D der Haushaltungsliste:

Alle (schon unter A oder B aufgeführten) **verheirateten oder getrennt lebenden Frauen.**

Nicht bei der heimischen Haushaltung aufzuführen

sind Personen, die für längere Zeit (etwa zwei Monate oder länger) aus ihrer heimischen Haushaltung ausgeschieden sind. Hierzu gehören in der Regel Familienangehörige, die aus folgenden Gründen von der Haushaltung abwesend sind:

1. **Zur Ausbildung** (Schüler, Lehrlinge, Studenten),
2. **Zur Erfüllung des Arbeitsdienstes und des Landjahrs,**
3. **Zur Erfüllung der Wehrpflicht** (beachten Sie jedoch bei B die unter 5. aufgeführten Personen!),
4. **Zu Erwerbszwecken** (z. B. als Musiker, Kellner, Barbiere, Geschäftsinhaber und Angestellte in Kurorten während der Saison, ferner auch als Landhelfer; beachten Sie jedoch bei B die unter 7. aufgeführten Personen!),
5. **Insassen** von Versorgungs- und Altersheimen, Irrenanstalten, Erziehungsanstalten, Siechenhäusern, Straf- und Verwahrungsanstalten.

Diese Personen gelten als Mitglieder der Haushaltung oder Anstalt, bei der sie sich am Zählungstag befinden und sind dort im Abschnitt A aufzuführen.

Für die Eintragung der in der Nacht vom 16. zum 17. Mai 1939 Geborenen und Gestorbenen ist die Mitternachtsstunde entscheidend, so daß die vor Mitternacht Geborenen und die nach Mitternacht Gestorbenen einzutragen sind.

Wegen der Abschnitte E und F vgl. Seite 4.

III. Wie ist bei Gasthöfen, Krankenhäusern und anderen Anstalten zu verfahren?

Bei Gasthäusern und Herbergen sowie Anstalten aller Art (Klöstern, Erziehungs-, Versorgungs-, Kranken-, Strafanstalten, Gefängnissen usw.) ist folgendes noch besonders zu beachten:

Von jeder Familie, die in der Anstalt wohnt und zum Personal gehört (z. B. für die Familie des Gasthausbesitzers, des Anstaltsleiters, des Hauswarts), ist je eine Haushaltungsliste auszufüllen.

Familien, die ständig in Gasthäusern, Pensionen u. dgl. wohnen, gelten als Haushaltung im Sinne dieser Zählung und haben gleichfalls eine Liste auszufüllen.

Das in der Anstalt wohnende ledige Personal und alle Anstaltsinsassen, **vorübergehend** anwesende Hotelgäste, Patienten in Krankenhäusern und Heilanstalten, Gefangene in Strafanstalten usw. sind in eine gemeinsame Haushaltungsliste, gegebenenfalls mit Einlagebogen, einzutragen.

Die in Arbeitermassenunterkünften, Schulungslagern, Schnitterkasernen usw. wohnenden Personen und Familien sind ebenso wie alle übrigen Anstaltsinsassen in eine gemeinsame Haushaltungsliste, gegebenenfalls mit Einlagebogen, einzutragen.

Bitte lesen Sie vor Eintragung Anleitung und Erläuterungen! Füllen Sie die Liste vollständig und sorgfältig aus, da Wenn jemand von einer Frage nicht betroffen wird,

Laufende Nummer	Name und Stellung im Haushalt Reihenfolge der Eintragungen Haushaltungsvorstand, Ehefrau, Kinder, andere Verwandte, im Haushalt lebende Lohngehilfen, Gesellen, Lehrlinge, Knechte, Landhelfer u. Mägde; Zimmervermieter ohne eigene Hauswirtschaft, Pensionäre, Schlafgänger, Logierbesuch und sonstige Wohngenossen, auch wenn sie nur vorübergehend in der Haushaltung wohnen **Vorname**	**Familienname** bei Frauen auch Mädchenname	**Stellung zum Haushaltungsvorstand** vorübergehend Anwesende sind außerdem unter C einzutragen	Geschlecht männlich	Geschlecht weiblich	**Geburtstag monat jahr**	**Familienstand** ledig; verheiratet verwitwet geschieden getrennt lebend * Verheiratete (Ehemann und Ehefrau) geben hier an, in welchem Jahr die jetzige Ehe geschlossen wurde (siehe auch unten links Abschnitt D)	**Religion** Maßgebend ist die rechtliche Zugehörigkeit. Wenn jemand keiner Kirche, Religionsgesellschaft oder religiös-weltanschaulichen Gemeinschaft angehört, ist »gottgläubig« oder »glaubenslos« einzutragen (siehe Erläuterung unten)	**Staatsangehörigkeit** (siehe Erläuterung unten)	**Muttersprache** (siehe Erläuterung unten)	**Volkszugehörigkeit** (siehe Erläuterung unten)	Dieser Raum bleibt frei; Fragen sind die folgenden Fragen über Haupt- und Nebenberuf (Sp. 11 bis 16) genau zu beantworten!
	1	2	3	4		5	6	7	8	9	10	

A. Standortgemeinde — Verzeichnis aller in der Nacht vom 16. zum 17. Mai 1939 in der Wohnung des Haushaltungsvorstandes anwesenden Personen.

I. Mieterhaushalt	1.	Karl	Meier	Haushaltungsvorstand	1	—	5. Febr. 1877	verh. seit 1903	evang.	Deutsches Reich	deutsch	deutsch	Nur für die Bearbeitung!
	2.	Josephine	Meier, geb. Lange	Ehefrau	—	1	28. Apr. 1881	verh. seit 1903	evang.	Deutsches Reich	deutsch	deutsch	
	3.	Rosa	Fuchs, geb. Meier	Tochter	—	1	12. Juli 1905	gesch.	evang.	Deutsches Reich	deutsch	deutsch	
	4.	Walter	Fuchs	Enkelkind	1	—	15. Juni 1930	led.	evang.	Deutsches Reich	deutsch	deutsch	
	5.	Martha	Kuhl, geb. Lange	Tante zu Besuch	—	1	3. Aug. 1891	verw.	baptistisch	Deutsches Reich	deutsch	deutsch	
	6.	Stanislaus	Lewinski	Knecht	1	—	4. Dez. 1899	led.	röm.-kath.	Polen	polnisch	polnisch	
II. Untermieterhaushalt	1.	Paul	Schmitz	Haushaltungsvorstand	1	—	8. Okt. 1885	verh. seit 1908	röm.-kath.	Deutsches Reich	deutsch	deutsch	
	2.	Maria	Schmitz, geb. Zawatka	Ehefrau	—	1	18. Sept. 1888	verh. seit 1908	röm.-kath.	Deutsches Reich	deutsch u. polnisch	deutsch	
	3.	Hermann	Schmitz	Sohn	1	—	27. März 1910	led.	röm.-kath.	Deutsches Reich	deutsch	deutsch	
	4.	Anna	Kowarsk	Hausgehilfin	—	1	3. Okt. 1903	led.	röm.-kath.	Deutscher Reich	polnisch	deutsch	
	5.	Alfred	Jung	Zimmervermieter	1	—	15. Jan. 1889	led.	ostpol.	Deutscher Reich	deutsch	deutsch	
	6.	Franz	Müller	Zimmervermieter	1	—	30. Mai 1912	verh.	evang.	Lüning	deutsch	deutsch	
	1.												
	2.												
	3.												
	4.												
	5.												
	6.												
	7.												
	8.												
	9.												
	10.												
				Summe der Anwesenden									

B. Vorübergehend abwesende Mitglieder der Haushaltung — Als solche gelten im allgemeinen Haushaltungsangehörige, die nur kürzere Zeit (voraussichtlich weniger als Beachten Sie bitte die Anleitung auf Seite 1, Ziffer II!

Beispiel:	Frau	Meier	Sohn	1	—	7. Jan. 1904	led.	evang.	Deutsches Reich	deutsch	deutsch	
1.												
2.												
3.												
4.												

C. Welche von den im Verzeichnis A aufgeführten Personen sind nur vorübergehend anwesend? (z. B. zu Besuch, in Sommerfrische, auf Geschäftsreise). Beachten Sie bitte die Anleitung auf Seite 1, Ziffer II!

Beispiel: Name: Martha Kuhl Ständiger Wohnort: Hilla

1. Name: Ständiger Wohnort:

2. Name: Ständiger Wohnort:

3. Name: Ständiger Wohnort:

4. Name: Ständiger Wohnort:

D. Sonderfragen an alle verheirateten Frauen (einschl. getrennt lebende)

Mutterhaushalt	Vorname der verheirateten sowie der getrennt lebenden Frauen, die unter A oder B aufgeführt sind	Familienname	In welchem Jahr wurde die jetzige Ehe geschlossen?	Gesamtzahl der in der jetzigen Ehe geborenen Kinder, einschließlich der vorehelich geborenen Kinder, die durch die Eheschließung legitimiert sind. (Mitzurechnen sind auch die Totgeborenen und die inzwischen gestorbenen Kinder sowie die jetzt außerhalb des Haushalts lebenden Kinder; nicht mitzurechnen sind Fehlgeburten.)
	Josephine	Meier	1903	4
	Rosa	Fuchs	1928	1

Erläuterungen zu den Spalten 7 bis 10 der Haushaltungsliste.

Zu Spalte 7:

Für die Angabe der Religion sind zu unterscheiden:
a) Angehörige einer Kirche, Religionsgesellschaft oder religiös-weltanschaulichen Gemeinschaft,
b) Gottgläubige,
c) Glaubenslose.

Die Kirche, Religionsgesellschaft oder religiös-weltanschauliche Gemeinschaft ist genau zu bezeichnen (z. B. evangelisch, lutherisch, reformiert, römisch-katholisch, altkatholisch, freikirchlich-reformiert, Baptist, Mennonit, jüdisch usw. oder Deutsche Glaubensbewegung, Deutsche Gotterkenntnis [Heus Ludendorff] usw.). Die Zugehörigkeit zu einer orthodoxen Kirche ist durch die Verwendung der Bezeichnung »orthodox« (z. B. russisch orthodox) kenntlich zu machen.

Personen, die einer Kirche oder Religionsgesellschaft und außerdem einer religiös-weltanschaulichen Gemeinschaft angehören, haben die Kirche (Religionsgesellschaft) anzugeben.

Zu Spalte 8:

Reichsangehörige tragen ein »Deutsches Reich«. Nichtreichsangehörige erwerben die deutsche Staatsangehörigkeit nur durch Einbürgerung (behördlich erfolgte Naturalisation), Frauen durch Verheiratung mit einem Reichsangehörigen; Kinder von Ausländern sind nicht schon durch Geburt im Inland deutsche Reichsangehörige geworden. Personen, die neben der deutschen Reichsangehörigkeit noch eine fremde Staatsangehörigkeit besitzen, geben auch diese an. Staatenlose, d. h. Personen, die keine Staatsangehörigkeit besitzen, tragen »staatenlos« ein.

Zu Spalte 9:

In Spalte 9 ist für sämtliche Mitglieder der Haushaltung die Muttersprache anzugeben. In der Regel besitzt jeder Mensch nur eine Muttersprache, in welcher er denkt und deren er sich im häuslichen Verkehr am liebsten bedient, weil sie ihm am geläufigsten ist. Doch kommen auch, besonders bei Personen aus gemischtsprachigen Gebieten, Fälle von Doppelsprachigkeit vor. Kinder, welche noch nicht sprechen, und Stumme sind der Muttersprache der Eltern zuzuzählen. Dialekte (Mundarten), z. B. plattdeutsch, gelten nicht als Muttersprache. Die masurische Muttersprache ist als »masurisch«, nicht als polnisch zu bezeichnen.

Zu Spalte 10:

Anzugeben ist das Volk, dem der einzelne sich innerlich verbunden fühlt und zu dem er sich bekennt, also deutsch oder dänisch, polnisch, englisch u. dgl. Die Volkszugehörigkeit ist nicht mit der Staatsangehörigkeit oder der Muttersprache zu verwechseln und kann davon abweichen. Es soll auch nicht die Stammeszugehörigkeit (wie z. B. bayerisch, sächsisch, wendisch, schlesisch, masurisch, friesisch) eingetragen werden. Ein Bekenntnis zu zwei Völkern ist nicht möglich.

Für Kinder unter 16 Jahren ist die Volkszugehörigkeit des Erziehungsberechtigten bestimmend.

sonst Rückfragen notwendig werden, die den Ausfüllenden Zeit und der Behörde Geld kosten. Schreiben Sie deutlich! so ist ein waagerechter Strich (—) zu machen.

Gegenwärtiger Hauptberuf — Haupterwerb. *Bei Arbeitslosen letzter Haupterwerb*						Nebenberuf — Nebenerwerb	
Hauptberuf Berufstätigkeit — Erwerbsquelle Spezialisierte Angabe der Berufstätigkeit ist unbedingt erforderlich. Eintragen ist z. B.: **Eisendreher, Holzfräser** (keinesfalls Metallarbeiter oder Holzarbeiter); **Verkäuferin, Stenotypistin** (keinesfalls nur kaufm. Angestellte); **Elektroingenieur, Hochbautechniker** (keinesfalls nur Ingenieur oder Techniker); **Beamte** geben ihre Amtsbezeichnung und, falls sie als Ingenieur oder Techniker tätig sind, auch ihre Fachrichtung an. **Personen, die keinen Beruf ausüben,** tragen z. B. ein: Invalidenrentner, Pensionsempfänger a. D., Student, Schüler (siehe Erläuterung unten)	**Stellung im Hauptberuf** Selbständiger (oder Unternehmer, Handwerksmeister usw.), Mithelfender Familienangehöriger, Angestellter (jeder Direktor, Geschäftsführer, Ladenleiter, technischer Angestellter, Werkmeister usw.), Beamter im öffentlichen Dienst, Arbeiter (jeder gelernte, angelernte, ungelernte), Heimarbeiter, Hausgewerbetreibender, Hausangestellte (Stubenmädchen, Kinderfräulein usw.) (siehe Erläuterung unten)	Arbeitnehmer geben an, ob angestellten-versicherungspflichtig (a) oder invalidenversicherungspflichtig (i) (ausnahmsweise Versicherte machen keine Angabe (—)	**Wo wird (wurde) der Hauptberuf ausgeübt?** **Name des Arbeitgebers** ungekürzte Angabe der Firma oder der Behörde	Ort und Straße der Arbeitsstelle, des Fabrik-, Baugeschäftes usw., in dem der Beruf ausgeübt wird	Zu welchem Geschäftszweig (Branche) gehört die Firma, der Arbeitgeber? Bei Unternehmungen mit verschiedenen Geschäftszweigen ist außerdem der Geschäftszweig (Branche) der Betriebsabteilung, in dem der Beruf ausgeübt wird, anzugeben oder das Erzeugnis zu bezeichnen, das in der Betriebsabteilung hergestellt bzw. umgesetzt wird	**Beruf** und die Art des Geschäftszweiges (Branche)	**Stellung im Nebenberuf** Selbständiger, Mithelfender Familienangehöriger, Angestellter, Arbeiter, Heimarbeiter, Hausgewerbetreibender, Hausangestellte
	Arbeitslose (auch Pflichtarbeiter) füllen Sp. 11—16 nach ihrem letzten Haupterwerb aus und fügen in Sp. 11 »arbeitslos« bei. Zufällige Gelegenheitsarbeit gilt nicht als letzter Haupterwerb		Heimarbeiter und Hausgewerbetreibende geben den Auftraggeber (Betrieb, Geschäft, Firma) an, für den sie hauptsächlich arbeiten (siehe Erläuterung unten)			Falls zwei Nebenberufe vorliegen: mit 1), 2) bezeichnen und untereinander aufführen	
11	12	13	14	15	16	17	18
Bauer	selbständig	—	Karl Meier	hier, Dorfstr. 10	Erbhof	1) Gemeindevorsteher, Molkereibesitzer 2) Imkermeister, Bienenzucht	1) selbständig 2) selbständig
Landwirtschaft	hilft	—	Karl Meier	hier, Dorfstr. 10	Erbhof	—	—
Bäckerei	hilft beim Verkauf	—	Karl Meier	hier, Dorfstr. 10	Bäckerei	—	—
Schüler	—	—	—	—	—	—	—
Buchdruckereibesitzer-Kupferstecher		—	—	—	—	—	—
Kaufm.		i	Karl Meier	hier, Dorfstr. 10	Erbhof	Jockeyreiterin, Wollstrickerei	Heimarbeiterin
Möbeltischlermeister	selbständig	—	Paul Schmitz	hier, Hauptstr. 25	Möbeltischlerei	—	—
Schreinergeschäftsführer	selbständig	—	Maria Schmitz	hier, Hauptstr. 25	Schreinereimaschinen-Fabrik	Landwirt	selbständig
Maschinenschlosser	Arbeiter	i	Schwarz & Co.	hier, Bahnhofstr. 40	Nähmaschinenfabrik, Abt. Automobilbau	—	—
Hausgehilfin		i	Paul Schmitz	hier, Hauptstr. 25	Haushalt	—	—
Techn. Reichsbahninspektor, Maschinenbau	Reichsbeamter	—	Reichsbahn-Betriebs-Amt	Magdeburg, Bahnhofstr. 57	Deutsche Reichsbahn	—	—
Dipl.-Ing., Elektrotechnik	Angestellter	a	Kalkwerke AG.	hier, Ringstr. 15	Kalkbergwerk	—	—
							1
							2
							3
							4
							5
							6
							7
							8
							9
							10

zwei Monate) von dieser Haushaltung abwesend sind. Der Haushaltungs- oder Familienvorstand ist auch dann einzutragen, wenn er längere Zeit abwesend ist, aber in diese Haushaltung zurückkehrt.

Vater	Generalvertreter		Karl Meier	hier, Dorfstr. 10	Bücherei	Generalvertretung	hilft
							1
							2
							3
							4

Erläuterungen zu den Spalten 11 bis 16 der Haushaltungsliste.

Zu Spalte 11:

Bei allen vor 1925 Geborenen muß in Spalte 11 eine Eintragung gemacht werden.

Hauptberuf ist derjenige Beruf, auf dem hauptsächlich die gegenwärtige Lebensstellung beruht und von dem im allgemeinen der Gesamterwerb oder dessen größter Teil herrührt. Ein etwaiger zweiter, dritter usw. Beruf ist in den Spalten 17 und 18 einzutragen.

Personen, die früher einen Beruf gelernt oder ausgeübt haben, den sie jetzt nicht mehr ausüben, haben nicht diesen früheren, sondern ihren jetzigen Beruf anzugeben.

Die Art der Berufstätigkeit ist so genau wie möglich anzugeben, damit die berufliche Gliederung der Bevölkerung richtig und eingehend geschehen kann. Allgemeine Ausdrücke und Sammelbezeichnungen sind unzureichend, es muß vielmehr die besondere Art der Berufstätigkeit angegeben werden, also z. B.:

nicht Kaufmann,	**sondern Möbelhändler,** Gemüsehändler, Zigarrenreisender usw.,
nicht nur kaufm. Angestellter,	**sondern Verkäufer,** Maschinenbuchhalter, Stenotypist usw.,
nicht Metallarbeiter oder Eisenarbeiter,	**sondern Stahlgießer, Metalldrücker,** Automatendreher, Universalfräser, Horizontalbohrer, Feinblechwalzer usw.,
nicht Arbeiter oder Hilfsarbeiter,	**sondern Lagerarbeiter,** Bauhandlanger, Transportarbeiter usw.

Bei Ingenieuren sowie bei Technikern muß aus der Berufsbezeichnung zu ersehen sein, welcher Fachrichtung sie angehören (Maschinenbau, Elektrotechnik, Architektur, Tiefbau, Bergbau, Hüttenwesen, Vermessungswesen, Chemie usw.), also z. B.:

nicht Diplomingenieur, Ingenieur, techn. Direktor, Konstrukteur u. dgl.,	**sondern** Dipl.-Ing. (Maschinenbau), Ingenieur (Straßenbau), techn. Direktor (Hüttenwesen) usw.
nicht Techniker, Betriebstechniker, Bautechniker u. dgl.,	**sondern Techniker** (Maschinenbau), Bautechniker (Hochbau), Techniker (Elektrotechnik) usw.

Beamte, die als Ingenieure oder Techniker tätig sind, geben neben ihrer Amtsbezeichnung in gleicher Weise ihre Fachrichtung an.

Personen, die keinen Beruf mehr ausüben, sondern von Renten aller Art (z. B. Invaliden-, Alters-, Unfall-, Kriegsbeschädigten-, Hinterbliebenen- und ähnlichen Renten), von Pensionen, von eigenem Vermögen oder Unterstützung leben, haben dies durch die Eintragung — z. B. Invalidenrentner, Unfallrentner, Kleinrentner, Rentier usw. — kenntlich zu machen.

Beamte im (dauernden oder einstweiligen) Ruhestand und verabschiedete Militärpersonen setzen hinter ihre Dienstbezeichnung: a. D., z. D., i. R., i. e. R.; wenn sie sich jedoch einem anderen Hauptberuf zugewandt haben, haben sie diesen anzugeben. Nebenberufliche Tätigkeit ist in den Spalten 17 und 18 anzugeben.

Bei **Ehefrauen und Töchtern,** die das Hauswesen besorgen und sonst nicht beruflich tätig sind, ist einzutragen: »Hausfrau« oder »hilft im Haushalt«.

Zu den Spalten 12 und 13:

Bei Familienangehörigen, die dem Haushaltungsvorstand in seinem Betrieb helfen, ist einzutragen: »Hilft in der Landwirtschaft«, »hilft im Geschäft« u. dgl. Arbeitet der Familienangehörige jedoch in einem bestimmten Beruf oder wird er in einem Beruf ausgebildet, so ist dieser Beruf einzutragen, z. B. Schlossergeselle, Schlosserlehrling.

Als **Beamte** gelten nur solche Erwerbstätige, die in einem öffentlich-rechtlichen Dienstverhältnis stehen, also Beamte des Reichs, eines Landes, einer Gemeinde oder einer sonstigen Körperschaft öffentlichen Rechts. Erwerbstätige, die zwar in ihrer Berufsbezeichnung das Wort »Beamter« führen, aber auf Grund eines Privatdienstvertrages beschäftigt sind, wie z. B. Betriebsbeamte, Bankbeamte, Sozialbeamte und Versicherungsbeamte, bezeichnen sich in Sp. 12 als »Angestellte«.

Beamte auf Widerruf, außerplanmäßige Beamte und Beamtenanwärter tragen sich als solche ein.

Zu den Spalten 14 bis 16:

In Spalte 14 ist der ungekürzte Firmenname anzugeben, also z. B.:

nicht A. E. G.,	**sondern Allgemeine Elektrizitäts-Gesellschaft.**

Der Geschäftszweig der Firma oder des Betriebes, in dem der Beruf ausgeübt wird, ist genau zu bezeichnen, also z. B.:

nicht Bergwerk,	**sondern Steinkohlenbergwerk,** Braunkohlenbergwerk, Kalibergwerk, Kupfererzbergwerk, Eisenerzbergwerk usw.,
nicht Hüttenwerk,	**sondern Eisenhütte,** Kupferhütte usw.,
nicht Maschinenfabrik,	**sondern Nähmaschinenfabrik,** Fabrik für landwirtschaftliche Maschinen, Lokomotivfabrik usw.

Bei Unternehmungen mit verschiedenartigen Geschäftszweigen ist außerdem der Geschäftszweig der Betriebsabteilung anzugeben (z. B. Steinkohlenbergwerk oder Kokerei oder Gießerei einer Eisenhütte; Fleischerei in dem gemischten Betrieb Fleischerei und Gastwirtschaft).

Personen, die in mehreren Firmen (Betrieben, Geschäften) tätig sind, geben in Spalte 14 diejenige Firma an, bei der sie hauptsächlich tätig sind, in Spalte 16 den Geschäftszweig (Branche) dieser Firma. Zu beachten sind die Spalten 17 und 18 (Nebenberuf — Nebenerwerb).

Personen, die mehrere Arbeitsstellen haben, geben die Arbeitsstelle an, auf der hauptsächlich ihr Erwerb beruht.

Bitte beachten Sie noch die Fragen zu den Abschnitten E u. F auf der nächsten Seite!

Wenden!

E Von allen Haushaltungsvorständen zu beantworten. — 4 —

	Erster Betrieb	Zweiter Betrieb*) (s. Anmerkung)
1. **Wird von dem Haushaltungsvorstand oder einem anderen Mitgliede der Haushaltung eine Bodenfläche — wenn auch von kleinstem Umfange — selbständig bewirtschaftet?** Hierzu rechnet die Nutzung von Acker, Wiese, Weide, Wald, Fischgewässer, Rebfläche, Garten oder Kleingarten (Laubengarten, Heimgarten, Schrebergarten), jedoch bleiben die nur als Ziergärten, Parks, Anlagen usw. benutzten Flächen außer Betracht.	(Ja oder nein)	(Ja oder nein)
Wenn ja, sind auch die folgenden Fragen zu beachten:		
2. Vor- und Familienname des Bewirtschafters*)	(Vorname)	(Vorname)
	(Familienname)	(Familienname)
3. Haushaltungen in Großstädten, die Gartenland oder sonstige Bodenflächen bewirtschaften, haben die Lage der Parzellen anzugeben	(Gemeinde, Ortsteil)	(Gemeinde, Ortsteil)
4. **Wie groß ist die gesamte bewirtschaftete Fläche?** (Einschl. Haus-, Hofraum, Garten, Wald, Wege, Ödland, Gewässer usw., auch einschl. Deputatland) *Für die Umrechnung ortsüblicher Flächenmaße in Hektar, Ar und □-Meter können Umrechnungszettel vom Zähler angefordert werden.*	Hektar | Ar | qm	Hektar | Ar | qm
5. Wieviel von der vorgenannten Gesamtfläche ist		
a) eigenes Land	Ar qm	Ar qm
b) gepachtetes Land	Ar qm	Ar qm
c) Deputatland (Landnutzung als Teil des Lohnes)	Ar qm	Ar qm
d) sonstiges Land (Dienstland usw.)	Ar qm	Ar qm
6. Wieviel von der Gesamtfläche entfällt auf Gartenland	Ar qm	Ar qm
7. Betreiben Sie Anbau von Gemüse, Obst, Blumen, Zierpflanzen, Ziersträuchern oder Bäumen zum Zwecke des Verkaufs oder der Weiterverarbeitung für den Verkauf?	(Ja oder nein)	(Ja oder nein)
8. Wieviel von der Gesamtfläche entfällt auf Rebland (Weinberge, Weingärten), im Ertrag stehend und noch nicht im Ertrag stehend	Ar qm	Ar qm

Deputatlandempfänger füllen nur dann einen Land- und Forstwirtschaftsbogen aus, wenn die bewirtschaftete Fläche ohne Deputatland ein halbes Hektar groß oder größer ist. In allen anderen Fällen genügt für Deputatlandempfänger die Beantwortung der hier folgenden Fragen.

1 Hektar = 100 Ar = 10 000 qm
1 Ar = 100 qm

Ist die **Gesamtfläche ein halbes Hektar** (= 50 Ar = 5000 qm) groß oder größer, so ist ein besonderer Land- und Forstwirtschaftsbogen auszufüllen, den der Zähler aushändigt. Die folgenden Fragen (5.—9.) brauchen in diesem Falle nicht beantwortet zu werden.

Ist die **Gesamtfläche kleiner als ein halbes Hektar** (= 50 Ar = 5000 qm), so sind hier die **folgenden Fragen** zu beantworten:

Fortsetzung siehe rechts oben Ziffer 9

9. **Wieviel Vieh halten Sie?**	Stück	Zweiter Betrieb*) (s. Anmerkung) Stück
Pferde, Maultiere, Maulesel einschl. Fohlen		
Rindvieh		
a) Kühe		
b) sonstiges Rindvieh einschl. Kälber		
c) Benutzen Sie Kühe als Spannvieh?	(Ja oder nein)	(Ja oder nein)
Schweine		
a) bis 3 Monate alte Ferkel		
b) über 3 Monate alte Schweine		
Schafe einschl. Lämmer		
Ziegen einschl. Lämmer		
Hühner		
a) Küken, junge Hühner und Hähne bis 6 Monate alt		
b) Hennen über 6 Monate alt		
c) Hähne über 6 Monate alt		
Gänse einschl. Küken		
Enten einschl. Küken		
Bienenvölker		

*) Anmerkung: Falls von der Haushaltung aus ein **zweiter** selbständiger Betrieb von demselben Bewirtschafter oder einem anderen Mitglied der Haushaltung bewirtschaftet wird, so sind in der zweiten Spalte für diesen Betrieb gesonderte Angaben zu machen.

Frage über Fischerei: Betreiben Sie selbständig Fischerei auf stehenden Gewässern (Teichen, Seen usw.), auf fließenden Gewässern (Flüssen, Bächen usw.), in Küstengewässern oder auf See? (Zutreffendes unterstreichen) — Es ist auch nebenberufliche Fischerei anzugeben, jedoch nicht Sportfischerei.

F Fragen für Gewerbetreibende, Heimarbeiter, Hausgewerbetreibende, Angehörige freier Berufe sowie Leiter von Büros, Behörden und sonstigen nichtlandwirtschaftlichen Arbeitsstätten.

Welche von den in dieser Haushaltungsliste aufgeführten Personen sind Eigentümer, Pächter oder Leiter eines Gewerbebetriebes, eines Büros oder einer sonstigen nichtlandwirtschaftlichen Arbeitsstätte?

	Name des Leiters der Arbeitsstätte	Art der Arbeitsstätte	Genaue Anschrift der Arbeitsstätte (Sitz der Niederlassung, der Dienststelle, des Büros)
I. Beispiel	1. Karl Meier	Bäckerei und Mühle	hier, Dorfstraße 20
	2. Martha Roth	Heimarbeiterin, Heimarbeiterin	Halle, Leipziger Straße 29
II. Beispiel	3. Paul Schmidt	Möbeltischlerei	hier, Hauptstraße 25
	4. Maria Schmitz	Schreibwarenhandlung	hier, Hauptstraße 25
III. Beispiel	Alfred Schulz, Landrat	Landratsamt	hier, Marktplatz 20
IV. Beispiel	Dr. med. Fritz Zeller	Ärztliche Praxis	hier, Bahnhofstraße 6
1.			
2.			
3.			
4.			

Diese Personen haben je einen Fragebogen für nichtlandwirtschaftliche Arbeitsstätten auszufüllen und am Sitz der Arbeitsstätte dem Zähler abzugeben. Durch diesen Fragebogen werden erfaßt:

Gewerbebetriebe, Industriebetriebe, Handwerksbetriebe, Hausgewerbe- u. Heimarbeiterbetriebe

Handelsbetriebe

Büros

Behörden, Parteidienststellen, öffentliche Betriebe und Verwaltungen (gleichgültig, ob es sich um Betriebe gewerblicher Art oder um Dienststellen von Hoheitsverwaltungen handelt)

Angehörige der freien Berufe (Rechtsanwälte, Schriftsteller, selbständige Ärzte, Künstler usw.) und alle sonstigen Arbeitsstätten nichtlandwirtschaftlicher Art.

Jeder, der im Haupt- oder Nebenberuf als Selbständiger tätig ist oder als Beamter, Angestellter usw. eine Arbeitsstätte leitet, hat einen Fragebogen auszufüllen, unabhängig davon, ob er allein in der Arbeitsstätte arbeitet oder nicht.

Ein Fragebogen braucht nur dann nicht ausgefüllt zu werden, wenn sämtliche in der Arbeitsstätte beschäftigten Personen (einschl. des Inhabers oder Leiters) nur ehrenamtlich tätig sind.

Für die mit einer Land- oder Forstwirtschaft verbundenen gewerblichen Nebenbetriebe, wie Molkereien, Brennereien, Kartoffeltrocknereien, Getreidemühlen, Sägewerke usw. sind in allen Fällen Fragebogen für nichtlandwirtschaftliche Arbeitsstätten zu beantworten.

Für jede Hauptniederlassung, Zweigniederlassung, Filiale, Dienststelle, jedes Zweigwerk, Zweiggeschäft und Zweigbüro ist ein besonderer Fragebogen auszufüllen. Als Arbeitsstätte (Betrieb) gilt also jede einzelne räumlich getrennt liegende Niederlassung. Größere Arbeitsstätten, in denen mehrere Wirtschaftszweige betrieben werden, haben nur einen Fragebogen auszufüllen, wenn sämtliche Teilbetriebe auf einem räumlich zusammenhängenden Grundstück liegen.

Der Fragebogen ist von dem Leiter der Arbeitsstätte oder Dienststelle (Betriebsinhaber, Vorstand, Geschäftsführer, Filialleiter) oder seinem gesetzlichen Vertreter nach dem Stande vom 17. Mai 1939 auszufüllen.

Der ausgefüllte Fragebogen für nichtlandwirtschaftliche Arbeitsstätten ist nur am Sitz der Arbeitsstätte abzugeben.

Wenn die Arbeitsstätte auf dem gleichen Grundstück wie die Haushaltung liegt, ist der Fragebogen zusammen mit der Haushaltungsliste abzugeben.

1. **Wieviel Umschläge mit Ergänzungskarten liegen dieser Haushaltungsliste bei?** .....
2. **Liegen dieser Haushaltungsliste ausgefüllte Land- und Forstwirtschaftsbogen bei? (Ja oder nein)** ..... **Wenn ja, wie viele?** .....
3. **Liegen dieser Haushaltungsliste ausgefüllte Fragebogen für nichtlandwirtschaftliche Arbeitsstätten bei? (Ja oder nein)** ..... **Wenn ja, wie viele?** .....

Wer eine Frage wissentlich wahrheitswidrig beantwortet oder wer sich weigert, eine solche Frage zu beantworten, kann mit Gefängnis bis zu einem Jahr und mit Geldstrafe oder mit einer dieser Strafen bestraft werden.

Bescheinigung. Daß die Angaben in dieser Haushaltungsliste vollständig und der Wahrheit gemäß gemacht worden sind, bescheinigt

Hier bitte Ihre Unterschrift: (Handelsregisterfirma oder für diese) .....

Land: .....

Kreis: .....

Gemeinde: .....

Zählbezirk Nr. .....

Grundstücksliste Nr.

Zur Haushaltungsliste Nr. .....

Drucksache Nr. II

Volks-, Berufs- und Betriebszählung am 17. Mai 1939

Ergänzungskarte

für Angaben über Abstammung und Vorbildung

Jedermann ist gesetzlich verpflichtet, die erforderlichen Angaben zu machen. Die Ergänzungskarte ist nach sorgfältiger Ausfüllung in verschlossenem Umschlag dem Zähler zu übergeben!

Erläuterungen zu umstehendem Fragebogen

I. **Wer hat eine Ergänzungskarte auszufüllen?**

Jeder, der zur Ausfüllung einer Haushaltungsliste verpflichtet ist (vgl. S. 1 der Haushaltungsliste), hat auch eine Ergänzungskarte auszufüllen. Personen, die nicht zur Familie des Haushaltungsvorstandes gehören (z. B. Hausgehilfen, Gesellen, Lehrlinge, Knechte, Landhelfer, Mägde, Untermieter, Pensionsgäste, Personal und Insassen von Anstalten u. dgl.), sind berechtigt, die Angaben über Abstammung und Vorbildung auf einer besonderen Ergänzungskarte zu machen und diese in verschlossenem Umschlag an den Haushaltungsvorstand abzugeben, der sie dem Zähler ungeöffnet auszuhändigen hat.

II. **Welche Personen sind einzutragen?**

Alle Personen, die in der Haushaltungsliste auf Seite 2 unter A und B aufgeführt sind. Die Zahl der Personen, für welche die Ergänzungskarte Angaben enthält, ist auf dem Umschlag unten zu vermerken.

III. **Zu Spalte 4:**

Außer dem Geburtsort (Gemeinde) ist auch dessen verwaltungsrechtliche Zugehörigkeit einzutragen (wenn der Geburtsort im Deutschen Reich liegt: der Kreis, das Bezirksamt, der Amtsbezirk u. dgl.; wenn der Geburtsort im Ausland liegt: der Staat).

IV. **Zu den Spalten 5 bis 8:**

Maßgebend ist allein die rassenmäßige, **nicht** die konfessionelle Zugehörigkeit. Auch Glaubensjuden haben ihre **der Rasse nach** volljüdischen Großeltern anzugeben.

V. **Zu den Spalten 9 und 10:**

Ein **Studium** gilt als abgeschlossen, wenn nach Erfüllung der vorgeschriebenen Studienzeit Staats- oder Abschlußprüfungen **mit Erfolg** abgelegt worden sind.

Als **Fachschulen** für diese Erhebung gelten **nur Höhere** Staats- und **Höhere** sonstige Schulen für:

Bauwesen,	Schiffbau,	Land- und Forstwirtschaft,
Maschinenbau,	Schiffingenieurwesen,	Gartenbau- und
Elektrotechnik,	Textilwesen,	Kulturbauwesen,
Luftfahrt- und	Bergbau,	Seefahrt
Kraftfahrwesen,	Hüttenwesen,	und ähnliche Fachschulen.

Für diese Erhebung kommen **nicht** in Betracht:
Gewerbe-, Handels-, Berufs- (Fortbildungs-) schulen,
Handwerker-, Kunstgewerbe-, Musikschulen,
Schulen für Kindergärtnerinnen, Säuglings-, Kranken- und Haushaltspflege.

Wer die umstehenden Fragen wissentlich wahrheitswidrig beantwortet oder sich weigert, sie zu beantworten, wird gemäß § 6 des Gesetzes vom 4. Oktober 1937 (Reichsgesetzblatt I S. 1053) mit Gefängnis bis zu einem Jahr und mit Geldstrafe oder mit einer dieser Strafen bestraft. Als mittelbarer Täter kann in der gleichen Weise bestraft werden, wer gegenüber dem den Fragebogen Ausfüllenden (dem Haushaltungsvorstand oder seinem Vertreter) wissentlich falsche Angaben macht.

Wenden!

Erläuterungen auf der Vorderseite beachten! *Vor Ausfüllung die ganze Ergänzungskarte durchlesen!*

Lfde. Nr.	Vorname	Familienname bei Frauen auch Mädchenname	Geburtstag, Geburtsmonat, Geburtsjahr	Geburtsort und -kreis (siehe Erläuterung III)	War oder ist einer der vier Großelternteile der Rasse nach Volljude? (Ja oder nein) (siehe Erläuterung IV)				Haben Sie ein Hochschul- oder Fachschulstudium abgeschlossen? (Ja oder nein)	Wenn ja, an welcher Hoch- oder Fachschule oder vor welchem Prüfungsamt haben Sie Staats- oder Abschlußprüfungen abgelegt?
					Großvater	Großmutter	Großvater	Großmutter		
					väterlicherseits		mütterlicherseits		(siehe Erläuterung V)	
	1	2	3	4	5	6	7	8	9	10
A. Sämtliche Anwesende										
I. Musterbeispiel 1.	*Paul*	*Schmitz*	*8. 10. 1885*	*Marklissa, Krs. Lauban*	*nein*	*nein*	*nein*	*nein*	*nein*	—
2.	*Maria*	*Schmitz, geb. Zawatka*	*18. 9. 1888*	*Honigfelde, Krs. Stuhm*	*nein*	*nein*	*nein*	*nein*	*nein*	—
3.	*Hermann*	*Schmitz*	*11. 3. 1910*	*Magdeburg*	*nein*	*nein*	*nein*	*nein*	*nein*	—
4.	*Anna*	*Kwoczek*	*3. 10. 1903*	*Waplitz, Kr. Stuhm*	*nein*	*nein*	*nein*	*nein*	*nein*	—
5.	*Alfred*	*Jung*	*15. 1. 1889*	*Schöneheck, Krs. Calbe a./S.*	*nein*	*nein*	*nein*	*nein*	*ja*	*Höhere techn. Lehranstalt, Breslau*
6.	*Franz*	*Müller*	*30. 5. 1912*	*Danzig*	*nein*	*nein*	*nein*	*nein*	*ja*	*Technische Hochschule Danzig*
II. Musterbeispiel 1.	*Sally*	*Cohn*	*8. 8. 1880*	*Lodz, Polen*	*ja*	*ja*	*ja*	*ja*	*nein*	—
2.	*Henriette*	*Cohn, geb. Oppenheimer*	*20. 3. 1883*	*Breslau*	*ja*	*nein*	*nein*	*nein*	*nein*	—
3.	*Georg*	*Cohn*	*25. 10. 1905*	*Berlin*	*ja*	*ja*	*nein*	*nein*	*ja*	*Universität Berlin*
4.	*Ruth*	*Schmidt, geb. Cohn*	*30. 9. 1907*	*Berlin*	*ja*	*ja*	*nein*	*nein*	*nein*	—
5.	*Elsbeth*	*Schmidt*	*26. 1. 1930*	*Berlin*	*nein*	*nein*	*ja*	*nein*	*nein*	—
6.	*Martha*	*Schultze*	*24. 5. 1889*	*Kauffung, Krs. Goldberg*	*nein*	*nein*	*nein*	*nein*	*nein*	—
1.										
2.										
3.										
4.										
5.										
6.										
7.										
8.										
9.										
10.										
B. Vorübergehend abwesende Mitglieder der Haushaltung										
Beispiel	*Richard*	*Schmidt*	*19. 11. 1901*	*Hanau*	*nein*	*nein*	*nein*	*nein*	*nein*	
1.										
2.										
3.										
4.										

Bescheinigung: Daß die Angaben vollständig und nach bestem Wissen gemacht worden sind, bescheinigt:

Hier bitte Ihre Unterschrift.

Wohnung: _____ Straße Nr. _____

_____

(Unterschrift des Haushaltungsvorstandes, seines Vertreters oder sonstiger zur Ausfüllung verpflichteter Personen.)

Satzmuster für den Umschlag der Ergänzungskarte

Land: .....

Kreis: .....

Gemeinde: .....

Zählbezirk Nr.: .....

Zur Grundstücksliste Nr.: .....

Zur Haushaltungsliste Nr.: .....

Drucksache Nr. IIa

Volks-, Berufs- und Betriebszählung am 17. Mai 1939

Umschlag für die Ergänzungskarte

für Angaben über Abstammung und Vorbildung

Nicht auch andere Zählpapiere hineinstecken!

Name des Haushaltungsvorstandes:

.....

☞ Die einliegende Ergänzungskarte enthält Angaben über ..... (Zahl) Personen.

1. Ergänzungskarte sorgfältig ausfüllen!
2. Ergänzungskarte in diesen Umschlag stecken den Umschlag verschließen!
3. Den verschlossenen Umschlag **dem Zähler übergeben!**

Nicht unmittelbar
an das Statistische Amt senden!

Dieser Umschlag darf nur von dem dazu berechtigten Statistischen Amt geöffnet werden. Wer den Umschlag unbefugt öffnet, wird wegen Verletzung des Briefgeheimnisses (§ 299 des Strafgesetzbuchs) bestraft.

1/13

stammung und Vorbildung auf einer besonderen Ergänzungskarte zu machen und diese in verschlossenem Umschlag an den Haushaltungsvorstand abzugeben, der sie dem Zähler ungeöffnet auszuhändigen hat. Machen sie von dem Recht Gebrauch, so liegt ihnen selbst die Pflicht der Angabe und Eintragung für die Ergänzungskarten ob. Aushilfsweise können die Eintragungen auf Grund der gemachten Angaben von den Zählern bewirkt werden.

(2) Die Zähler haben auch für die zur Zeit der Zählung vorübergehend abwesenden Haushaltungen Erhebungspapiere beizubringen. Die Ausfüllung ist in solchen Fällen von den Hausbesitzern oder ihren Vertretern mit möglichster Vollständigkeit vorzunehmen.

§ 6

Die zur Ausführung der Zählung weiter erforderlichen Anordnungen sind von den Landesregierungen zu erlassen und dem Reichswirtschaftsminister und dem Statistischen Reichsamt bis zum 10. März 1938 in je zwei Abdrucken mitzuteilen.

§ 7

(1) Die statistische Auswertung des Urmaterials hat nach Maßgabe der anliegenden Drucksachen XI bis XX zu erfolgen.

(2) Die Veröffentlichung der Ergebnisse liegt dem Statistischen Reichsamt ob. Die Veröffentlichungen von Ergebnissen durch andere Stellen bedarf der Zustimmung des Statistischen Reichsamts.

(3) Das Urmaterial (Drucksachen I bis VI, V/VI, XA und XB) darf nur mit Zustimmung des Statistischen Reichsamts vernichtet werden.

Berlin, den 21. Januar 1938.

Der Reichswirtschaftsminister
Mit der Führung der Geschäfte beauftragt:
Göring
Preußischer Ministerpräsident

Verordnung
zur Durchführung des Gesetzes zur Änderung und Ergänzung des Gesetzes über die Durchführung einer Volks-, Berufs- und Betriebszählung
Vom 8. März 1939

(Reichsministerialblatt S. 210)

Auf Grund des § 4 des Gesetzes zur Änderung und Ergänzung des Gesetzes über die Durchführung einer Volks-, Berufs- und Betriebszählung vom 6. Juli 1938 (Reichsgesetzbl. I S. 796) wird verordnet:

Für die am 17. Mai 1939 stattfindende Volks-, Berufs- und Betriebszählung und die mit ihr verbundene Bodenbenutzungserhebung gilt die Verordnung zur Durchführung des Gesetzes über die Volks-, Berufs- und Betriebszählung 1938 vom 21. Januar 1938 (Reichsministerialbl. S. 51) mit folgender Maßgabe:

1. In der Überschrift sowie im § 1 Abs. 2 und im § 6 wird die Jahreszahl »1938« durch die Jahreszahl »1939« ersetzt.
2. Im § 1 fällt der Abs. 1 fort.
3. Im § 4 Abs. 2 wird hinter Satz 2 folgender Satz eingefügt:
   »Der Präsident des Statistischen Reichsamts kann Änderungen an der Fassung der Drucksachen vornehmen, soweit sie durch die besonderen Verhältnisse im Lande Österreich oder in den sudetendeutschen Gebieten oder durch Änderungen des Gesetzes über die Durchführung einer Volks-, Berufs- und Betriebszählung vom 4. Oktober 1937 (Reichsgesetzbl. I S. 1053) erforderlich werden.«

Berlin, den 8. März 1939.

Der Reichswirtschaftsminister
Walther Funk
Der Reichsminister des Innern
In Vertretung
Dr. Stuckart

Erläuterungen zu den Tabellen über Stand, Entwicklung und Siedlungsweise der Bevölkerung

„Wohnbevölkerung" und „Ständige Bevölkerung"

Bei den deutschen Volkszählungen nach dem Weltkriege wurde als maßgebende Bevölkerungszahl die Wohnbevölkerung, d. h. die Bevölkerung, die am Zählungsort dauernd wohnt, ermittelt. Neben der Wohnbevölkerungszahl wurden stets auch die Zahlen über die ortsanwesende Bevölkerung festgestellt. Sie sind jedoch rechtlich nicht maßgebend und stellen lediglich ein erstes, verhältnismäßig grobes Ergebnis der Zählungen dar, das sich technisch sehr einfach und schnell gewinnen läßt. Den Zahlen über die ortsanwesende Bevölkerung kommt also nur für die kurze Zeit bis zur Ermittlung der Wohnbevölkerungszahlen einige Bedeutung zu.

Zur Wohnbevölkerung einer Gemeinde gehört auch das Militär, das dort seinen Standort hat. Wenn auch ein großer Teil der Soldaten in bestimmten Zeiträumen durch andere abgelöst wird, so bleibt doch ihre Zahl auf lange Sicht ungefähr die gleiche. Andererseits kann aber nicht übersehen werden, daß die Militärbevölkerung im Rahmen der Einwohnerschaft einer Gemeinde für viele Fragen anders zu bewerten ist als die gleiche Zahl von Zivilpersonen. In besonderem Maße gilt das für die große Zahl der ihrer zweijährigen Dienstpflicht genügenden Soldaten, die im Gegensatz zu einem wesentlichen Teil der Berufssoldaten (d. s. die Offiziere, Unteroffiziere und langdienenden Mannschaften) kein nennenswertes eigenes Einkommen und keinen eigenen Hausstand haben und ausnahmslos in Gemeinschaftsunterkünften untergebracht sind. Das gleiche trifft für die ihrer Arbeitsdienstpflicht genügenden Arbeitsmänner und für die Arbeitsmaiden zu. Bei der Volkszählung vom 17. Mai 1939, der ersten Zählung nach der Wiedereinführung der allgemeinen Wehrpflicht und der Einführung der Arbeitsdienstpflicht ist deshalb für die Gemeinden, die Standorte der Wehrmacht oder des Reichsarbeitsdienstes sind, neben der Wohnbevölkerung auch die Wohnbevölkerung ohne die ihrer Dienstpflicht genügenden Soldaten und Arbeitsmänner und ohne die Arbeitsmaiden festgestellt worden. Diese Bevölkerungszahl ist kurz als »Ständige Bevölkerung« bezeichnet worden.

Als allgemeine Einwohnerzahl, die z. B. zur Charakterisierung einer Gemeinde oder eines Verwaltungsbezirks dienen soll, gilt künftig wie bisher die Wohnbevölkerungszahl. Eine grundsätzliche Entscheidung darüber, in welchen Fällen die Ständige Bevölkerung an Stelle der Wohnbevölkerung heranzuziehen ist, kann bei der Fülle der Anwendungsmöglichkeiten für Einwohnerzahlen natürlich nicht gegeben werden. Es muß von Fall zu Fall nach dem Zweck, zu dem die Bevölkerungszahl verwendet werden soll, entschieden werden, welcher der beiden Zahlen der Vorzug zu geben ist. Spielen Militär und Reichsarbeitsdienst in diesem Zusammenhang eine Rolle, so wird man die Wohnbevölkerungszahl, andernfalls die Zahl der Ständigen Bevölkerung heranziehen. Wo Vergleiche zwischen Gemeinden und kleinräumigen Bezirken angestellt werden sollen, zwingt die ungleichmäßige Verteilung der Soldaten und Arbeitsmänner häufig zur Verwendung der Zahlen über die Ständige Bevölkerung. Einige Beispiele aus Statistik und Verwaltung sollen zur Erläuterung dienen.

Beispiele aus dem Gebiet der Statistik

Bei Untersuchungen über die Zusammensetzung der Bevölkerung einzelner Gemeinden und Verwaltungsbezirke nach Alter und Familienstand wird man von der Ständigen Bevölkerung ausgehen müssen. Die ungleichmäßige Besetzung der Gemeinden und Verwaltungsbezirke mit dienstpflichtigen Soldaten und Arbeitsmännern, die stets nur bestimmten Jahrgängen angehören und fast ausnahmslos ledig sind, würde andernfalls einen Vergleich zwischen Gemeinden und Bezirken mit Standorten der Wehrmacht und des Reichsarbeitsdienstes und anderen Gebieten unmöglich machen. Auch bei einer Betrachtung der Religionsgliederung der Bevölkerung wird, wenn es sich um Gemeinden und Verwaltungsbezirke handelt, die Ständige Bevölkerung zugrunde zu legen sein, weil die konfessionelle Zusammensetzung der ihrer Dienstpflicht genügenden Soldaten und Arbeitsmänner innerhalb der Standorte stark vom Zufall abhängt und sich verhältnismäßig rasch ändern kann.

Auch bei der Feststellung der beruflichen und sozialen Gliederung der Bevölkerung ist von der Ständigen Bevölkerung auszugehen. Die dienstpflichtigen Soldaten und Arbeitsmänner müssen außer Betracht gelassen werden, weil sie während ihrer Dienstzeit nicht beruflich tätig sind; ihre Berücksichtigung würde ein grundsätzlich falsches Bild von der wirtschaftlichen Struktur der Standortgemeinde geben. Ebenso ist natürlich bei allen anderen mit dem Arbeitseinsatz zusammenhängenden Fragen, z. B. bei Berechnungen über den Anteil der Erwerbstätigen an der Bevölkerung, die Zahl der Ständigen Bevölkerung zugrunde zu legen. Die gemeinde- und kreisweisen Auszählungen der Volks- und Berufszählung 1939 über Alter, Religion und Beruf gehen deshalb sämtlich von der Ständigen Bevölkerung aus. Für das Reich im ganzen und für die großen Reichsteile, auf die sich die Dienstpflichtigen im großen und ganzen gleichmäßig verteilen, werden daneben auch Zahlen über den Altersaufbau, die Religionsgliederung usw. der Gesamtbevölkerung (Wohnbevölkerung) bereitgestellt, und die Soldaten und Arbeitsmänner, die im Zeitpunkt der Zählung ihrer Dienstpflicht genügten, werden nach ihrem Beruf vor Eintritt in die Wehrmacht bzw. den Reichsarbeitsdienst ausgezählt.

Auf dem Gebiet der Statistik der Bevölkerungsbewegung wird z. B. bei der Berechnung von Geburten-, Sterbe- und Eheschließungsziffern für einzelne Gemeinden und Verwaltungsbezirke die Ständige Bevölkerung anzuwenden sein. Die Zahl der dienstpflichtigen Soldaten und Arbeitsmänner und der Arbeitsmaiden beeinflußt zwar die Zahl der Sterbefälle einer Gemeinde oder eines Bezirks, aber infolge ihrer günstigen Alterszusammensetzung doch nur sehr geringfügig. Würde man die Zahlen der Geburten, Eheschließungen und Sterbefälle auf die Wohnbevölkerung beziehen, so würde ein Vergleich zwischen Gemeinden, die Standorte der Wehrmacht oder des Reichsarbeitsdienstes sind, und solchen, die es nicht sind, zu falschen Schlüssen führen. Anders liegen die Verhältnisse allerdings, wenn es sich um Zahlen für das gesamte Reich oder die großen Reichsteile handelt. Hier wird den Berechnungen die Zahl

der gesamten Bevölkerung zugrunde zu legen sein. Denn die für die Feststellung der Ständigen Bevölkerung in kleineren Gebieten ausgeschiedenen Dienstpflichtigen sind für das Reich im ganzen und im allgemeinen auch für größere Gebiete als »Ständige Bevölkerung« anzusehen.

Beispiele aus dem Gebiet der Verwaltung

Die Verteilung der Reichszuschüsse für die Ernährungs- und Wirtschaftsämter erfolgt nach der Zahl der Ständigen Bevölkerung, weil die Versorgung von Wehrmacht und Reichsarbeitsdienst nicht zum Tätigkeitsbereich dieser Ämter gehört. Die Geldmittel für den Familienunterhalt werden gleichfalls nach der Zahl der Ständigen Bevölkerung verteilt, weil die Soldaten und Arbeitsmänner, die ihrer zweijährigen bzw. halbjährigen Dienstpflicht genügen, nur selten Familien zu unterhalten haben. In den wenigen Fällen, in denen die Unterhaltspflicht gegeben ist, fällt sie aber nicht der Gemeinde zu, in der der Soldat seinen Standort hat, sondern der Heimatgemeinde.

Der Berechnung der Schlüsselzahlen für den Finanzausgleich wird in Preußen, wie auch wohl in den meisten anderen Ländern, unter anderem die Ständige Bevölkerung der Gemeinden zugrunde gelegt (vgl. Durchführungsverordnung zum Preußischen Finanzausgleichsgesetz vom 5. Mai 1941, Preußische Gesetzsammlung 1941 Nr. 14 546). Ausgangspunkt für diese Entscheidung ist die Tatsache gewesen, daß die dienstpflichtigen Soldaten und Arbeitsmänner den Gemeinden keine großen Lasten verursachen; vor allem entfallen die Kosten für Schule und Fürsorge, und die Personalkosten der allgemeinen Verwaltung erhöhen sich durch die Zahl der Soldaten und Arbeitsmänner kaum.

Überblick über die Ergebnisse der Volkszählung 1939 über Stand, Entwicklung und Siedlungsweise der Bevölkerung und ihre Veröffentlichung

Als wichtigstes und grundlegendes Ergebnis über den Bevölkerungsstand sind die **Einwohnerzahlen (Wohnbevölkerung und Ständige Bevölkerung) der Gemeinden** in der Gliederung nach dem Geschlecht ermittelt worden. Die Veröffentlichung dieses umfangreichen Zahlenmaterials ist gesondert als »Amtliches Gemeindeverzeichnis für das Deutsche Reich« (Band 550 der »Statistik des Deutschen Reichs«) erfolgt, und zwar sind — jeweils ohne Gliederung nach dem Geschlecht — in der ersten Auflage dieses Verzeichnisses die vorläufigen Zahlen der Wohnbevölkerung nach dem Gebietsstand der Gemeinden vom 1. Januar 1940 und in der zweiten Auflage die endgültigen Zahlen der Wohnbevölkerung und Ständigen Bevölkerung nach dem Gebietsstand vom 1. Januar 1941 bekanntgegeben worden. Außer den von der Volkszählung 1939 erfaßten Gebieten sind auch das Memelland, die eingegliederten Ostgebiete sowie Eupen, Malmedy und Moresnet in das Gemeindeverzeichnis einbezogen worden. Für die eingegliederten Ostgebiete konnten die Bevölkerungszahlen nicht gemeindeweise, sondern nur nach Regierungsbezirken und Kreisen wiedergegeben werden. Auch die wichtigsten Einwohnerzahlen für das Protektorat Böhmen und Mähren, das Generalgouvernement, für Elsaß, Lothringen und Luxemburg werden in besonderen Übersichten gebracht. Die Einwohnerzahlen der Gemeinden nach dem Gebietsstand vom 17. Mai 1939 können dem Band 559 der »Statistik des Deutschen Reichs« entnommen werden, der die wichtigsten gemeindeweisen Ergebnisse der Volks-, Berufs- und landwirtschaftlichen Betriebszählung bringen wird.

Auf Grund der Wohnbevölkerungszahlen für die einzelnen Gemeinden ist zunächst die als Übersicht 1 nachstehend abgedruckte Tabelle **»Fläche, Einwohnerzahl und Bevölkerungsentwicklung«** aufgestellt worden. Sie enthält die Angaben über die Fläche, die Einwohnerzahlen nach der Volkszählung vom 17. Mai 1939 und der vorhergegangenen Zählung[1]) sowie über die Bevölkerungsdichte nach den beiden letzten Zählungen. Die Bevölkerungsentwicklung im letzten Zählungsabschnitt ist dargestellt durch die Zahlen über die tatsächliche Zu- oder Abnahme der Bevölkerung, über den Geburten- und Sterbefallüberschuß und über den Wanderungsgewinn oder -verlust. Die Zahlen über die Wanderungsbilanz sind rechnerisch aus den Zahlen über die tatsächliche und die natürliche Bevölkerungszunahme oder -abnahme gewonnen worden; sie stellen die Differenz dieser beiden Angaben dar.

Die Tabelle ist für das Reich, die Reichsteile, größeren und kleineren Verwaltungsbezirke sowie für die Gemeinden mit 10 000 und mehr Einwohnern aufgestellt worden.

[1]) Altes Reichsgebiet 16. Juni 1933, Saarland 25. Juni 1935, ehemalige Ostmark 22. März 1934, sudetendeutsche Gebiete 1. Dezember 1930.

Dabei ist über das Programm von 1933 hinaus innerhalb der kleineren Verwaltungsbezirke nach Gemeinden mit weniger als 2 000 Einwohnern und mit 2 000 bis unter 10 000 Einwohnern unterschieden worden, so daß die Bevölkerungsentwicklung in den sogenannten ländlichen Gemeinden sowie in den einzelnen Größenklassen der städtischen Gemeinden gesondert betrachtet werden kann. Für die ehemalige Ostmark war allerdings die Trennung nach Gemeinden mit weniger und mehr als 2 000 Einwohnern nicht möglich, da die Zahlen über die Geburten und Sterbefälle nicht in der erforderlichen Gliederung vorliegen. Für die sudetendeutschen Gebiete mußte aus entsprechenden Gründen auf eine Gliederung nach dem Geschlecht verzichtet werden.

Die Übersicht 2 bringt die **Wohnbevölkerung in der Gliederung nach Gemeindegrößenklassen.** Sie ist aufgestellt für das Reich, die Reichsteile, die größeren und kleineren Verwaltungsbezirke. Ungekürzt wird sie für das Reich, die Reichsteile und größeren Verwaltungsbezirke abgedruckt. Bei den kleineren Verwaltungsbezirken wird nicht für alle Gemeindegrößenklassen eine Aufteilung der Wohnbevölkerung nach dem Geschlecht gegeben, sondern nur für die ländliche und die städtische Bevölkerung insgesamt.

Der Tabellenkopf gliedert die Gemeinden und ihre Wohnbevölkerung in folgender Weise:

Gemeindegrößenklasse	Übersicht für das Reich, die Reichsteile und größeren Verwaltungsbezirke Spalte	Übersicht für die kleineren Verwaltungsbezirke Spalte
Gesamtzahl der Gemeinden	1— 4	1— 3
unterteilt nach		
Gemeinden mit weniger als 2 000 Einwohnern	5— 8	4— 6
davon Gemeinden mit .... Einwohnern		
weniger als 100	9—12	7— 8
100 bis unter 500	13—16	9—10
500 » » 1 000	17—20	11—12
1 000 » » 2 000	21—24	13—14
Gemeinden mit 2 000 und mehr Einwohnern	25—28	15—17
davon Gemeinden mit .... Einwohnern		
2 000 bis unter 5 000	29—32	18—19
5 000 » » 10 000	33—36	20—21
10 000 » » 15 000	37—40	22—23
15 000 » » 20 000	41—44	24—25
20 000 » » 50 000	45—48	26—27
50 000 » » 100 000	49—52	28—29
100 000 und mehr	53—56	30—31

In Übersicht 3 wird eine Gliederung der **Bevölkerung nach Wohnplatzgrößenklassen** gegeben. Zugrunde gelegt ist die Ständige Bevölkerung der Wohnplätze. »Wohnplätze« sind alle bewohnten Ansiedlungen, die innerhalb der Gemeindegrenzen räumlich voneinander getrennt liegen; die Hauptortschaft einer Gemeinde zählt dabei ebenfalls als Wohnplatz, desgleichen eine Gemeinde, die nur aus einem einzigen, räumlich zusammenhängenden Siedlungskomplex besteht.

Die Übersicht ist aufgestellt für das Reich, die Reichsteile, größeren und kleineren Verwaltungsbezirke und umfaßt zwei Teile, nämlich: 1. die Reichsteile und größeren Verwaltungsbezirke (ungekürzt), 2. die kleineren Verwaltungsbezirke (unter Fortfall einiger nicht unbedingt erforderlicher Spalten). Nachgewiesen wird jeweils die Zahl der Wohnplätze und die dazugehörende Ständige Bevölkerung ohne Gliederung nach dem Geschlecht. Im Tabellenkopf werden diese Angaben nach folgenden Wohnplatzgrößenklassen gegliedert:

Wohnplatzgrößenklasse	Übersicht für das Reich, die Reichsteile und größeren Verwaltungsbezirke Spalte	Übersicht für die kleineren Verwaltungsbezirke Spalte
Gesamtzahl der Wohnplätze	1	1
unterteilt nach Wohnplätzen mit .... Einwohnern		
weniger als 25	2	2
25 bis unter 50	3	3
50 » » 100	4	4
100 » » 200	5	5
200 » » 300	6	6
300 » » 500	7	7
500 » » 1 000	8	8
1 000 » » 2 000	9	9
2 000 » » 5 000	10	10
5 000 » » 10 000	11	11
10 000 » » 15 000	12	12
15 000 » » 20 000	13	13 nebst Anmerkungen
20 000 » » 50 000	14	
50 000 » » 100 000	15	
100 000 und mehr	16	
weniger als 100 zus.	17	14
100 und mehr zus.	18	—
weniger als 500 zus.	19	15
500 und mehr zus.	20	—
weniger als 2 000 zus.	21	16
2 000 und mehr zus.	22	—

Auf die ursprünglich beabsichtigte Gliederung nach dem Geschlecht wurde aus Ersparnisgründen verzichtet. Ferner wurden die zunächst vorgesehenen Größenklassen »weniger als 10 Einwohner«, »10 bis unter 20 Einwohner« und »20 bis unter 50 Einwohner« in zwei Größenklassen, nämlich weniger als 25 Einwohner« und »25 bis unter 50 Einwohner« zusammengezogen, da eine zu feine Aufgliederung der Wohnplätze Unterschiede in der Siedlungsweise vortäuschen kann, wo es sich in Wirklichkeit um Unterschiede im Kinderreichtum oder in der Personalstärke der landwirtschaftlichen Betriebe handelt. Bei den einzelnen Wohnplatzgrößenklassen bis herauf zu etwa 500 Einwohnern ist außerdem zu beachten, daß ein einwandfreier regionaler Vergleich der Ergebnisse nicht durchweg möglich ist. In den Streusiedlungs- (Einzelhof-) gebieten Westfalens und der benachbarten nördlichen Bezirke mußten aus erhebungstechnischen Gründen an Stelle der Wohnplätze im Sinne der oben angegebenen Begriffsbestimmung vielfach die als Bauerschaften bezeichneten Gemeindeteile zugrunde gelegt werden. Zum Teil handelt es sich bei diesen Bauerschaften allerdings auch um mehr oder weniger geschlossene Siedlungskomplexe, überwiegend aber um aus einer Reihe von Einzelhöfen oder Höfegruppen bestehende Gemeindeteile. Die ursprünglich beabsichtigte feinere Aufgliederung dieser Bauerschaften entsprechend der tatsächlichen Siedlungsweise mit Hilfe der Landesplanungsbehörden mußte wegen Personalmangels infolge des Krieges unterbleiben. Aus ähnlichen Gründen wurden die Köge in den Marschgebieten Schleswig-Holsteins meist als Wohnplatzeinheiten gezählt, desgleichen wurden in den nordöstlichen Reichsteilen, insbesondere in Ostpreußen, die außerhalb eines Dorfes liegenden einzelnen Höfe (Abbauten) in der Regel mit der Hauptortschaft zu einer Einheit zusammengefaßt, doch ist die vergleichsstörende Wirkung in diesen Fällen nicht so erheblich wie in den ausgesprochenen Streusiedlungsgebieten Westfalens. Faßt man die Wohnplätze mit weniger als 500 Einwohnern in einer Summe zusammen, dann spielen die vergleichsstörenden Umstände kaum noch eine wesentliche Rolle.

Nähere Einzelheiten über die Erfassung der Wohnplätze, über die hierfür maßgebenden Richtlinien und über die Mitwirkung der Verwaltungsbehörden bei der Nachprüfung und Bereinigung älterer Wohnplatzverzeichnisse werden in der Einführung zu dem in Bearbeitung befindlichen Verzeichnis der Gemeinden und Wohnplätze auf Grund der Volkszählung 1939 gebracht werden. Dieses Verzeichnis enthält u. a. Namen und Einwohnerzahlen sämtlicher Wohnplätze.

Sämtlichen Tabellen liegt der Gebietsstand der Verwaltungsbezirke und Gemeinden vom 17. Mai 1939 zugrunde, soweit nichts anderes vermerkt ist.

Übersicht 1. Fläche, Einwohnerzahl

Teil 1. Reich, Reichsteile und

Lfde. Nr.	Reich, Reichsteile und größere Verwaltungsbezirke — Gemeindegrößenklassen	Fläche[1] am 17. Mai 1939	Wohnbevölkerung am 17. Mai 1939 (nach dem Gebietsstand vom 17. Mai 1939)			Wohnbevölkerung am 16. Juni 1933 (nach dem Gebietsstand vom 17. Mai 1939)			Auf 1 qkm kommen Einwohner (nach dem Gebietsstand vom 17. Mai 1939)	
			insgesamt	männlich	weiblich	insgesamt	männlich	weiblich	am 17. Mai 1939	am 16. Juni 1933
		qkm								
		1	2	3	4	5	6	7	8	9
1	**Deutsches Reich[2] [3]**	583 355,52	79 375 281	38 761 645	40 613 636	76 439 450	37 087 289	39 352 161	136,1	131,0
2a	**Altes Reichsgebiet[3] [4]**	470 543,77	69 316 526	33 912 032	35 404 494	66 031 580	32 087 390	33 944 190	147,3	140,3
a	Gemeinden mit weniger als 2 000 Einw.	387 381,84	21 132 900	10 548 645	10 584 255	20 900 272	10 450 911	10 449 361	54,6	54,0
b	» » 2 000 bis unter 10 000 »	58 647,40	12 433 721	6 142 841	6 290 880	11 378 835	5 552 698	5 826 137	212,0	194,0
c	» » 10 000 » » 20 000 »	8 310,95	4 371 891	2 168 624	2 203 267	3 935 550	1 904 500	2 031 050	526,0	473,5
d	» » 20 000 » » 50 000 »	5 842,48	5 792 116	2 877 079	2 915 037	5 245 369	2 521 826	2 723 543	991,4	897,8
e	» » 50 000 » » 100 000 »	2 459,93	3 664 356	1 796 593	1 867 763	3 420 253	1 638 322	1 781 931	1 489,6	1 390,4
f	» » 100 000 und mehr »	7 901,17	21 921 542	10 378 250	11 543 292	21 151 301	10 019 133	11 132 168	2 774,5	2 677,0
2b	**Ostmärkisches Gebiet[3]**	83 815,83	6 650 306	3 221 709	3 428 597	6 758 101	3 247 292	3 510 809	79,3	80,6
2c	**Sudetendeutsche Gebiete[3]**	28 995,92	3 408 449	1 627 904	1 780 545	3 649 769	1 752 607	1 897 162	117,5	125,9
a	Gemeinden mit weniger als 2 000 Einw.	24 414,29	1 745 743	838 076	907 667	1 861 616	894 476	967 140	71,5	76,3
b	» » 2 000 bis unter 10 000 »	3 972,36	952 605	449 922	502 683	1 035 304	495 838	539 466	239,8	260,6
c	» » 10 000 » » 20 000 »	227,68	210 280	101 664	108 616	223 159	108 302	114 857	923,6	980,1
d	» » 20 000 » » 50 000 »	261,26	310 252	149 540	160 712	329 953	158 913	171 040	1 187,5	1 262,9
e	» » 50 000 » » 100 000 »	120,33	189 569	88 702	100 867	199 737	95 078	104 659	1 575,4	1 659,9
3	**Preußen[2] [5] [6]**	294 092,90	41 655 252	20 411 026	21 244 226	39 718 959	19 344 118	20 374 841	141,6	135,1
a	Gemeinden mit weniger als 2 000 Einw.	241 778,39	12 060 498	6 060 047	6 000 451	11 903 698	5 980 343	5 923 355	49,9	49,2
b	» » 2 000 bis unter 10 000 »	36 863,32	6 916 636	3 442 145	3 474 491	6 305 938	3 093 240	3 212 698	187,6	171,1
c	» » 10 000 » » 20 000 »	5 418,26	2 622 231	1 305 091	1 317 140	2 358 530	1 147 469	1 211 061	484,0	435,3
d	» » 20 000 » » 50 000 »	3 700,64	3 451 333	1 723 257	1 728 076	3 114 211	1 503 187	1 611 024	932,6	841,5
e	» » 50 000 » » 100 000 »	1 438,22	2 296 835	1 126 462	1 170 373	2 169 092	1 045 823	1 123 269	1 597,0	1 508,2
f	» » 100 000 und mehr »	4 894,07	14 307 719	6 754 024	7 553 695	13 867 490	6 574 056	7 293 434	2 923,5	2 833,5
4	**Preußen ohne sudetendeutsch. Geb.[5]**	293 776,14	41 602 285	20 386 309	21 215 976	39 664 225	19 318 991	20 345 234	141,6	135,0
a	Gemeinden mit weniger als 2 000 Einw.	241 532,33	12 027 639	6 044 744	5 982 895	11 869 799	5 964 786	5 905 013	49,8	49,1
b	» » 2 000 bis unter 10 000 »	36 792,62	6 896 528	3 432 731	3 463 797	6 285 103	3 083 670	3 201 433	187,4	170,8
c	» » 10 000 » » 20 000 »	5 418,26	2 622 231	1 305 091	1 317 140	2 358 530	1 147 469	1 211 061	484,0	435,3
d	» » 20 000 » » 50 000 »	3 700,64	3 451 333	1 723 257	1 728 076	3 114 211	1 503 187	1 611 024	932,6	841,5
e	» » 50 000 » » 100 000 »	1 438,22	2 296 835	1 126 462	1 170 373	2 169 092	1 045 823	1 123 269	1 597,0	1 508,2
f	» » 100 000 und mehr »	4 894,07	14 307 719	6 754 024	7 553 695	13 867 490	6 574 056	7 293 434	2 923,5	2 833,5
5	**Prov. Ostpreußen[2]**	36 991,75	2 438 122	1 244 966	1 243 156	2 333 301	1 143 658	1 189 643	67,3	63,1
a	Gemeinden mit weniger als 2 000 Einw.	34 539,61	1 284 570	646 817	637 753	1 299 460	655 144	644 316	37,2	37,6
b	» » 2 000 bis unter 10 000 »	1 594,28	311 324	156 356	154 968	266 695	127 350	139 345	195,3	167,3
c	» » 10 000 » » 20 000 »	366,83	183 059	97 134	85 925	144 429	70 267	74 162	499,0	393,7
d	» » 20 000 » » 50 000 »	155,45	142 189	72 433	69 756	120 613	57 232	63 381	914,7	775,9
e	» » 50 000 » » 100 000 »	142,82	194 816	95 151	99 665	172 842	80 928	91 914	1 364,1	1 210,3
f	» » 100 000 und mehr »	192,76	372 164	177 075	195 089	329 262	152 737	176 525	1 930,7	1 708,1
6	**Reg.-Bez. Königsberg**	13 146,61	1 059 085	527 779	531 306	957 363	461 795	495 568	80,6	72,8
a	Gemeinden mit weniger als 2 000 Einw.	11 937,35	443 045	222 438	220 607	439 561	219 969	219 592	37,1	36,8
b	» » 2 000 bis unter 10 000 »	842,01	153 922	78 530	75 392	125 763	59 549	66 214	182,8	149,4
c	» » 10 000 » » 20 000 »	124,04	68 812	38 549	30 263	47 452	22 668	24 784	554,8	382,6
d	» » 20 000 » » 50 000 »	50,45	21 142	11 187	9 955	15 325	6 872	8 453	419,1	303,8
e	» » 100 000 und mehr »	192,76	372 164	177 075	195 089	329 262	152 737	176 525	1 930,7	1 708,1
7	**Reg.-Bez. Gumbinnen[2]**	9 399,36	559 205	280 190	279 015	546 057	269 833	276 224	59,5	58,1
a	Gemeinden mit weniger als 2 000 Einw.	9 113,42	352 563	177 833	174 730	362 332	182 918	179 414	38,7	39,8
b	» » 2 000 bis unter 10 000 »	86,90	41 127	19 224	21 903	38 668	18 132	20 536	473,3	445,0
c	» » 10 000 » » 20 000 »	83,10	33 802	17 496	16 306	26 554	12 757	13 797	406,8	319,5
d	» » 20 000 » » 50 000 »	56,92	73 245	38 139	35 106	61 217	29 477	31 740	1 286,8	1 075,5
e	» » 50 000 » » 100 000 »	59,02	58 468	27 498	30 970	57 286	26 549	30 737	990,6	970,5

[1]) Ausschl. der Meeresteile, Haffe, Bodden u. dgl. — [2]) Gebiet Mitte 1939, jedoch ohne Memelland. — [3]) Zählungszeitraum für das Saarland 25. Juni 1935 bis 17. Mai 1939. — [4]) Der am 1. 11. 1939 erfolgte Gebietsaustausch zwischen der Provinz Hannover (Reg.-Bez. Stade) und dem Land Bremen ist bereits berücksichtigt. — [5]) Zählungszeitraum

und Bevölkerungsentwicklung

größere Verwaltungsbezirke

Zu- oder Abnahme (—) der Bevölkerung vom 16. Juni 1933 bis 17. Mai 1939						Von der Bevölkerungs-Zu- oder -Abnahme entfallen auf: Geburtenüberschuß oder Sterbefallüberschuß (—) vom 16. Juni 1933 bis 17. Mai 1939						Wanderungsgewinn oder -verlust (—) vom 16. Juni 1933 bis 17. Mai 1939						Lfde. Nr.
(jeweils nach dem Gebietsstand vom 17. Mai 1939)																		
Zahl			vH			Zahl			vH			Zahl			vH			
insgesamt	männlich	weiblich	insgesamt	männlich	weiblich	insgesamt	männlich	weiblich	insgesamt	männlich	weiblich	insgesamt	männlich	weiblich	insgesamt	männlich	weiblich	
10	11	12	13	14	15	16	17	18	19	20	21	22	23	24	25	26	27	
2 935 831	1 674 356	1 261 475	3,8	4,5	3,2	2 858 142	.	.	3,7	.	.	77 689	.	.	0,1	.	.	1
3 284 946	1 824 642	1 460 304	5,0	5,7	4,5	2 783 016	1 476 345	1 306 671	4,2	4,6	3,8	501 930	348 297	153 633	0,8	1,1	0,5	2a
232 628	97 734	134 894	1,1	0,9	1,3	1 192 113	620 492	571 621	5,7	5,9	5,5	– 959 485	– 522 758	– 436 727	– 4,6	– 5,0	– 4,2	a
1 054 886	590 143	464 743	9,3	10,6	8,0	564 698	298 812	265 886	5,0	5,4	4,6	490 188	291 331	198 857	4,3	5,2	3,4	b
436 341	264 124	172 217	11,1	13,9	8,5	181 180	97 044	84 136	4,6	5,1	4,1	255 161	167 080	88 081	6,5	8,8	4,3	c
546 747	355 253	191 494	10,4	14,1	7,0	209 198	112 775	96 423	4,0	4,5	3,5	337 549	242 478	95 071	6,4	9,6	3,5	d
244 103	158 271	85 832	7,1	9,7	4,8	136 561	72 935	63 626	4,0	4,5	3,6	107 542	85 336	22 206	3,1	5,2	1,2	e
770 241	359 117	411 124	3,6	3,6	3,7	499 266	274 287	224 979	2,4	2,7	2,0	270 975	84 830	186 145	1,3	0,8	1,7	f
– 107 795	– 25 583	– 82 212	– 1,6	– 0,8	– 2,3	. 1 217	2 570	– 1 353	0,0	0,1	– 0,0	– 109 012	– 28 153	– 80 859	– 1,6	– 0,9	– 2,3	2b
– 241 320	– 124 703	– 116 617	– 6,6	– 7,1	– 6,1	73 909	.	.	2,0	.	.	– 315 229	.	.	– 8,6	.	.	2c
– 115 873	– 56 400	– 59 473	– 6,2	– 6,3	– 6,1	71 940	.	.	3,9	.	.	– 187 813	.	.	– 10,1	.	.	a
– 82 699	– 45 916	– 36 783	– 8,0	– 9,3	– 6,8	9 434	.	.	0,9	.	.	– 92 133	.	.	– 8,9	.	.	b
– 12 879	– 6 638	– 6 241	– 5,8	– 6,1	– 5,4	– 1 380	.	.	– 0,6	.	.	– 11 499	.	.	– 5,2	.	.	c
– 19 701	– 9 373	– 10 328	– 6,0	– 5,9	– 6,0	– 3 868	.	.	– 1,2	.	.	– 15 833	.	.	– 4,8	.	.	d
– 10 168	– 6 376	– 3 792	– 5,1	– 6,7	– 3,6	– 2 217	.	.	– 1,1	.	.	– 7 951	.	.	– 4,0	.	.	e
1 936 293	1 066 908	869 385	4,9	5,5	4,3	1 757 151	.	.	4,4	.	.	179 142	.	.	0,5	.	.	3
156 800	79 704	77 096	1,3	1,3	1,3	720 520	.	.	6,1	.	.	– 563 720	.	.	– 4,7	.	.	a
610 698	348 905	261 793	9,7	11,3	8,1	336 593	.	.	5,3	.	.	274 100	.	.	4,3	.	.	b
263 701	157 622	106 079	11,2	13,7	8,8	119 140	.	.	5,1	.	.	144 561	.	.	6,1	.	.	c
337 122	220 070	117 052	10,8	14,6	7,3	139 009	.	.	4,5	.	.	198 113	.	.	6,4	.	.	d
127 743	80 639	47 104	5,9	7,7	4,2	94 136	.	.	4,3	.	.	33 607	.	.	1,5	.	.	e
440 229	179 968	260 251	3,2	2,7	3,6	347 748	.	.	2,5	.	.	92 481	.	.	0,7	.	.	f
1 938 060	1 067 318	870 742	4,9	5,5	4,3	1 752 320	927 842	824 678	4,4	4,8	4,1	185 740	139 676	46 064	0,5	0,7	0,2	4
157 840	79 958	77 882	1,3	1,3	1,3	717 343	373 671	343 672	6,0	6,3	5,8	– 559 503	– 293 713	– 265 790	– 4,7	– 4,9	– 4,5	a
611 425	349 061	262 364	9,7	11,3	8,2	334 944	176 836	158 108	5,3	5,7	4,9	276 481	172 225	104 256	4,4	5,6	3,3	b
263 701	157 622	106 079	11,2	13,7	8,8	119 140	63 714	55 426	5,1	5,6	4,6	144 561	93 908	50 653	6,1	8,2	4,2	c
337 122	220 070	117 052	10,8	14,6	7,3	139 009	74 409	64 600	4,5	5,0	4,0	198 113	145 661	52 452	6,4	9,7	3,3	d
127 743	80 639	47 104	5,9	7,7	4,2	94 136	50 043	44 093	4,3	4,8	3,9	33 607	30 596	3 011	1,5	2,9	0,3	e
440 229	179 968	260 261	3,2	2,7	3,6	347 748	188 969	158 779	2,5	2,9	2,2	92 481	– 9 001	101 482	0,7	– 0,1	1,4	f
154 821	101 308	53 513	6,6	8,9	4,5	162 346	86 253	76 093	7,0	7,5	6,4	– 7 525	15 055	– 22 580	– 0,3	1,3	– 1,9	5
– 14 890	– 8 327	– 6 563	– 1,1	– 1,3	– 1,0	102 324	52 624	49 700	7,9	8,0	7,7	– 117 214	– 60 951	– 56 263	– 9,0	– 9,3	– 8,7	a
44 629	29 006	15 623	16,7	22,8	11,2	16 743	9 313	7 430	6,3	7,3	5,3	27 886	19 693	8 193	10,5	15,5	5,9	b
38 630	26 867	11 763	26,7	38,2	15,9	11 200	5 996	5 204	7,8	8,5	7,0	27 430	20 871	6 559	19,0	29,7	8,8	c
21 576	15 201	6 375	17,9	26,6	10,1	7 939	4 398	3 541	6,6	7,7	5,6	13 637	10 803	2 834	11,3	18,9	4,5	d
21 974	14 223	7 751	12,7	17,6	8,4	8 642	4 872	3 770	5,0	6,0	4,1	13 332	9 351	3 981	7,7	11,6	4,3	e
42 902	24 338	18 564	13,0	15,9	10,5	15 498	9 050	6 448	4,7	5,9	3,7	27 404	15 288	12 116	8,3	10,0	6,9	f
101 722	65 984	35 738	10,6	14,3	7,2	65 027	35 291	29 736	6,8	7,6	6,0	36 695	30 693	6 002	3,8	6,6	1,2	6
3 484	2 469	1 015	0,8	1,1	0,5	36 948	19 161	17 787	8,4	8,7	8,1	– 33 464	– 16 692	– 16 772	– 7,6	– 7,6	– 7,6	a
28 159	18 981	9 178	22,4	31,9	13,9	7 362	4 139	3 223	5,9	7,0	4,9	20 797	14 842	5 955	16,5	24,9	9,0	b
21 360	15 881	5 479	45,0	70,1	22,1	4 026	2 266	1 760	8,5	10,0	7,1	17 334	13 615	3 719	36,5	60,1	15,0	c
5 817	4 315	1 502	38,0	62,8	17,8	1 193	675	518	7,8	9,8	6,1	4 624	3 640	984	30,2	53,0	11,6	d
42 902	24 338	18 564	13,0	15,9	10,5	15 498	9 050	6 448	4,7	5,9	3,7	27 404	15 288	12 116	8,3	10,0	6,9	e
13 148	10 357	2 791	2,4	3,8	1,0	31 832	16 755	15 077	5,8	6,2	5,5	– 18 684	– 6 398	– 12 286	– 3,4	– 2,4	– 4,4	7
– 9 769	– 5 085	– 4 684	– 2,7	– 2,8	– 2,6	23 212	11 963	11 249	6,4	6,5	6,3	– 32 981	– 17 048	– 15 933	– 9,1	– 9,3	– 8,9	a
2 459	1 092	1 367	6,4	6,0	6,7	1 700	972	728	4,4	5,4	3,5	759	120	639	2,0	0,7	3,1	b
7 248	4 739	2 509	27,3	37,1	18,2	1 549	824	725	5,8	6,5	5,3	5 699	3 915	1 784	21,5	30,7	12,9	c
12 028	8 662	3 366	19,6	29,4	10,6	3 435	1 885	1 550	5,6	6,4	4,9	8 593	6 777	1 816	14,0	23,0	5,7	d
1 182	949	233	2,1	3,6	0,8	1 936	1 111	825	3,4	4,2	2,7	– 754	– 162	– 592	– 1,3	– 0,6	– 1,9	e

für die Ostmark 22. März 1934 bis 17. Mai 1939, für die sudetendeutschen Gebiete 1. Dezember 1930 bis 17. Mai 1939. — 4) Reichsgebiet nach dem Gebietsstand vom 1. 1. 1938. — für das sudetendeutsche Gebiet vom 1. Dezember 1930 bis 17. Mai 1939.

Lfde. Nr.	Reich, Reichsteile und größere Verwaltungsbezirke — Gemeindegrößenklassen	Fläche[1]) am 17. Mai 1939	Wohnbevölkerung am 17. Mai 1939 (nach dem Gebietsstand vom 17. Mai 1939)			Wohnbevölkerung am 16. Juni 1933 (nach dem Gebietsstand vom 17. Mai 1939)			Auf 1 qkm kommen Einwohner (nach dem Gebietsstand vom 17. Mai 1939)	
			insgesamt	männlich	weiblich	insgesamt	männlich	weiblich	am 17. Mai 1939	am 16. Juni 1933
		qkm								
		1	2	3	4	5	6	7	8	9
8	Reg.-Bez. Allenstein	11 519,85	568 024	287 121	280 903	552 541	277 132	275 409	49,3	48,0
a	Gemeinden mit weniger als 2 000 Einw.	10 829,74	370 440	186 943	183 497	380 166	193 075	187 091	34,2	35,1
b	» » 2 000 bis unter 10 000 »	500,19	80 665	40 594	40 071	71 641	34 643	36 998	161,3	143,2
c	» » 10 000 » » 20 000 »	136,79	66 523	33 911	32 612	57 587	28 362	29 225	486,3	421,0
d	» » 50 000 » » 100 000 »	53,13	50 396	25 673	24 723	43 147	21 052	22 095	948,5	812,1
9	Reg.-Bez. Westpreußen	2 925,93	301 808	149 876	151 932	277 340	134 898	142 442	103,1	94,8
a	Gemeinden mit weniger als 2 000 Einw.	2 659,10	118 522	59 603	58 919	117 401	59 182	58 219	44,6	44,2
b	» » 2 000 bis unter 10 000 »	165,18	35 610	18 008	17 602	30 623	15 026	15 597	215,6	185,4
c	» » 10 000 » » 20 000 »	22,90	13 922	7 178	6 744	12 836	6 480	6 356	607,9	560,5
d	» » 20 000 » » 50 000 »	48,08	47 802	23 107	24 695	44 071	20 883	23 188	994,2	916,6
e	» » 50 000 » » 100 000 »	30,67	85 952	41 980	43 972	72 409	33 327	39 082	2 802,5	2 360,9
10	Stadt Berlin	883,63	4 338 756	1 982 007	2 356 749	4 242 501	1 956 015	2 286 486	4 910,2	4 801,2
11	Prov. Mark Brandenburg	38 274,97	3 007 937	1 528 856	1 479 081	2 692 080	1 326 224	1 365 856	78,6	70,3
a	Gemeinden mit weniger als 2 000 Einw.	32 896,16	1 163 652	591 681	571 971	1 143 158	578 176	564 982	35,4	34,8
b	» » 2 000 bis unter 10 000 »	3 797,66	733 364	374 112	359 252	606 623	299 074	307 549	193,1	159,7
c	» » 10 000 » » 20 000 »	756,30	302 805	153 703	149 102	245 769	118 708	127 061	400,4	325,0
d	» » 20 000 » » 50 000 »	531,06	449 416	226 056	223 360	385 755	183 179	202 576	846,3	726,4
e	» » 50 000 » » 100 000 »	221,15	222 808	114 745	108 063	192 566	91 260	101 306	1 007,5	870,7
f	» » 100 000 und mehr »	72,64	135 892	68 559	67 333	118 209	55 827	62 382	1 870,8	1 627,3
12	Reg.-Bez. Potsdam	19 887,01	1 691 347	871 811	819 536	1 415 294	700 502	714 792	85,0	71,2
a	Gemeinden mit weniger als 2 000 Einw.	16 568,21	557 870	286 178	271 692	529 942	270 455	259 487	33,7	32,0
b	» » 2 000 bis unter 10 000 »	2 329,57	479 262	247 677	231 585	363 061	178 946	184 115	205,7	155,8
c	» » 10 000 » » 20 000 »	489,45	196 127	100 105	96 022	150 900	73 791	77 109	400,7	308,3
d	» » 20 000 » » 50 000 »	306,66	238 470	123 283	115 187	188 749	90 352	98 397	777,6	615,5
e	» » 50 000 » » 100 000 »	120,48	83 725	40 009	37 717	64 433	31 131	33 302	694,9	534,8
f	» » 100 000 und mehr »	72,64	135 892	68 559	67 333	118 209	55 827	62 382	1 870,8	1 627,3
13	Reg.-Bez. Frankfurt	18 387,96	1 316 590	657 045	659 545	1 276 786	625 722	651 064	71,6	69,4
a	Gemeinden mit weniger als 2 000 Einw.	16 327,95	605 782	305 503	300 279	613 216	307 721	305 495	37,1	37,6
b	» » 2 000 bis unter 10 000 »	1 468,09	254 102	126 435	127 667	243 562	120 128	123 434	173,1	165,9
c	» » 10 000 » » 20 000 »	266,85	106 678	53 598	53 080	94 869	44 917	49 952	399,8	355,5
d	» » 20 000 » » 50 000 »	224,40	210 946	102 773	108 173	197 006	92 827	104 179	940,0	877,9
e	» » 50 000 » » 100 000 »	100,67	139 082	68 736	70 346	128 133	60 129	68 004	1 381,6	1 272,8
14	Prov. Pommern	38 400,86	2 393 844	1 204 030	1 189 814	2 268 084	1 119 826	1 148 258	62,3	59,1
a	Gemeinden mit weniger als 2 000 Einw.	33 510,84	1 062 479	541 750	520 729	1 067 519	544 005	523 514	31,7	31,9
b	» » 2 000 bis unter 10 000 »	3 673,11	505 636	253 816	251 820	451 035	219 245	231 790	137,7	122,8
c	» » 10 000 » » 20 000 »	726,13	227 909	116 145	111 764	192 336	92 936	99 400	313,9	264,9
d	» » 20 000 » » 50 000 »	329,00	222 937	113 474	109 463	197 518	93 893	103 625	677,6	600,4
e	» » 50 000 » » 100 000 »	79,61	103 308	51 135	52 173	88 929	41 498	47 431	1 297,7	1 117,1
f	» » 100 000 und mehr »	82,17	271 575	127 710	143 865	270 747	128 249	142 498	3 305,0	3 295,0
15	Reg.-Bez. Stettin	14 178,91	1 237 782	624 470	613 312	1 140 841	559 690	581 151	87,3	80,5
a	Gemeinden mit weniger als 2 000 Einw.	11 456,32	407 585	209 821	197 764	397 529	202 358	195 171	35,6	34,7
b	» » 2 000 bis unter 10 000 »	2 111,48	286 890	147 128	139 762	245 273	119 839	125 434	135,9	116,2
c	» » 10 000 » » 20 000 »	376,61	111 751	57 006	54 745	93 448	45 559	47 889	296,7	248,1
d	» » 20 000 » » 50 000 »	114,65	107 050	55 953	51 097	90 214	43 185	47 029	933,7	786,9
e	» » 50 000 » » 100 000 »	37,68	52 931	26 852	26 079	43 630	20 560	23 130	1 404,8	1 157,9
f	» » 100 000 und mehr »	82,17	271 575	127 710	143 865	270 747	128 249	142 498	3 305,0	3 295,0
16	Reg.-Bez. Köslin	12 765,64	676 790	338 215	338 575	656 674	324 564	332 110	53,0	51,4
a	Gemeinden mit weniger als 2 000 Einw.	11 835,23	388 713	196 802	191 911	394 690	200 545	194 145	32,8	33,3
b	» » 2 000 bis unter 10 000 »	582,39	100 289	48 780	51 509	92 262	44 350	47 912	172,2	158,4
c	» » 10 000 » » 20 000 »	169,23	67 315	33 513	33 802	60 299	28 749	31 550	397,8	356,3
d	» » 20 000 » » 50 000 »	136,86	70 096	34 837	35 259	64 124	29 922	34 202	512,2	468,5
e	» » 50 000 » » 100 000 »	41,93	50 377	24 283	26 094	45 299	20 998	24 301	1 201,5	1 080,3

[1]) Ausschließlich der Meeresteile, Haffe, Bodden u. dgl.

Zu- oder Abnahme (—) der Bevölkerung vom 16. Juni 1933 bis 17. Mai 1939						Von der Bevölkerungs-Zu- oder -Abnahme entfallen auf												Lfde. Nr.
						Geburtenüberschuß oder Sterbefallüberschuß (—) vom 16. Juni 1933 bis 17. Mai 1939						Wanderungsgewinn oder -verlust (—) vom 16. Juni 1933 bis 17. Mai 1939						
(jeweils nach dem Gebietsstand vom 17. Mai 1939)																		
Zahl			vH			Zahl			vH			Zahl			vH			
insgesamt	männlich	weiblich	insgesamt	männlich	weiblich	insgesamt	männlich	weiblich	insgesamt	männlich	weiblich	insgesamt	männlich	weiblich	insgesamt	männlich	weiblich	
10	11	12	13	14	15	16	17	18	19	20	21	22	23	24	25	26	27	
15 483	9 989	5 494	2,8	3,6	2,0	44 447	23 025	21 422	8,0	8,3	7,8	– 28 964	– 13 036	– 15 928	– 5,2	– 4,7	– 5,8	8
– 9 726	– 6 132	– 3 594	– 2,6	– 3,2	– 2,0	32 286	16 515	15 771	8,5	8,6	8,4	– 42 012	– 22 647	– 19 365	– 11,1	– 11,7	– 10,4	a
9 024	5 951	3 073	12,6	17,2	8,3	4 813	2 688	2 125	6,7	7,8	5,7	4 211	3 263	948	5,9	9,4	2,6	b
8 936	5 549	3 387	15,5	19,6	11,6	4 375	2 246	2 129	7,6	7,9	7,3	4 561	3 303	1 258	7,9	11,6	4,3	c
7 249	4 621	2 628	16,8	22,0	11,9	2 973	1 576	1 397	6,9	7,5	6,3	4 276	3 045	1 231	9,9	14,5	5,6	d
24 468	14 978	9 490	8,8	11,1	6,7	21 040	11 182	9 858	7,6	8,3	6,9	3 428	3 796	– 368	1,2	2,8	– 0,3	9
1 121	421	700	1,0	0,7	1,2	9 878	4 985	4 893	8,4	8,4	8,4	– 8 757	– 4 564	– 4 193	– 7,5	– 7,7	– 7,2	a
4 987	2 982	2 005	16,3	19,8	12,9	2 868	1 514	1 354	9,4	10,1	8,7	2 119	1 468	651	6,9	9,8	4,2	b
1 086	698	388	8,5	10,8	6,1	1 250	660	590	9,7	10,2	9,3	– 164	38	– 202	– 1,3	0,6	– 3,2	c
3 731	2 224	1 507	8,5	10,6	6,5	3 311	1 838	1 473	7,5	8,8	6,4	420	386	34	1,0	1,8	0,1	d
13 543	8 653	4 890	18,7	26,0	12,3	3 735	2 185	1 548	5,2	6,6	4,0	9 810	6 469	3 342	13,5	19,4	8,6	e
96 255	**25 992**	**70 263**	**2,3**	**1,3**	**3,1**	**17 537**	**16 246**	**1 291**	**0,4**	**0,8**	**0,1**	**78 718**	**9 746**	**68 972**	**1,9**	**0,5**	**3,0**	10
315 857	**202 632**	**113 225**	**11,7**	**15,3**	**8,3**	**93 685**	**50 847**	**42 838**	**3,5**	**3,8**	**3,1**	**222 172**	**151 785**	**70 387**	**8,3**	**11,4**	**5,2**	11
20 494	13 505	6 989	1,8	2,3	1,2	49 684	25 829	23 855	4,3	4,5	4,2	– 29 190	– 12 324	– 16 866	– 2,6	– 2,1	– 3,0	a
126 741	75 038	51 703	20,9	25,1	16,8	21 516	11 681	9 835	3,5	3,9	3,2	105 225	63 357	41 868	17,3	21,2	13,6	b
57 036	34 995	22 041	23,2	29,5	17,3	8 984	5 104	3 880	3,7	4,3	3,1	48 052	29 891	18 161	19,6	25,2	14,3	c
63 661	42 877	20 784	16,5	23,4	10,3	7 585	4 483	3 102	2,0	2,4	1,5	56 076	38 394	17 682	14,5	21,0	8,7	d
30 242	23 485	6 757	15,7	25,7	6,7	3 765	2 339	1 426	2,0	2,6	1,4	26 477	21 146	5 331	13,7	23,2	5,3	e
17 683	12 732	4 951	15,0	22,8	7,9	2 151	1 411	740	1,8	2,5	1,2	15 532	11 321	4 211	13,1	20,3	6,8	f
276 053	171 309	104 744	19,5	24,5	14,7	53 040	28 055	24 985	3,7	4,0	3,5	223 013	143 254	79 759	15,8	20,5	11,2	12
27 928	15 723	12 205	5,3	5,8	4,7	25 173	12 795	12 378	4,8	4,7	4,8	2 755	2 928	– 173	0,5	1,1	– 0,1	a
116 201	68 731	47 470	32,0	38,4	25,8	12 761	6 765	5 996	3,5	3,8	3,3	103 440	61 966	41 474	28,5	34,6	22,5	b
45 227	26 314	18 913	30,0	35,7	24,5	6 476	3 600	2 876	4,3	4,9	3,7	38 751	22 714	16 037	25,7	30,8	20,8	c
49 721	32 931	16 790	26,3	36,4	17,1	4 904	2 594	2 310	2,6	2,9	2,3	44 817	30 337	14 480	23,7	33,6	14,7	d
19 293	14 878	4 415	29,9	47,8	13,8	1 575	890	685	2,4	2,9	2,1	17 718	13 988	3 730	27,5	44,9	11,2	e
17 683	12 732	4 951	15,0	22,8	7,9	2 151	1 411	740	1,8	2,5	1,2	15 532	11 321	4 211	13,1	20,3	6,8	f
39 804	31 323	8 481	3,1	5,0	1,3	40 645	22 792	17 853	3,2	3,6	2,7	– 841	8 531	– 9 372	– 0,1	1,4	– 1,4	13
– 7 434	– 2 218	– 5 216	– 1,2	– 0,7	– 1,7	24 511	13 034	11 477	4,0	4,2	3,8	– 31 945	– 15 252	– 16 693	– 5,2	– 5,0	– 5,5	a
10 540	6 307	4 233	4,3	5,3	3,4	8 755	4 916	3 839	3,6	4,1	3,1	1 785	1 391	394	0,7	1,2	0,3	b
11 809	8 681	3 128	12,4	19,3	6,3	2 508	1 504	1 004	2,6	3,3	2,0	9 301	7 177	2 124	9,8	16,0	4,3	c
13 940	9 946	3 994	7,1	10,7	3,8	2 681	1 889	792	1,4	2,0	0,8	11 259	8 057	3 202	5,7	8,7	3,1	d
10 949	8 607	2 342	8,5	14,3	3,4	2 190	1 449	741	1,7	2,4	1,1	8 759	7 158	1 601	6,8	11,9	2,4	e
125 760	**84 204**	**41 556**	**5,5**	**7,5**	**3,6**	**127 718**	**68 130**	**59 588**	**5,6**	**6,1**	**5,2**	**– 1 958**	**16 074**	**– 18 032**	**– 0,1**	**1,4**	**– 1,6**	14
– 5 040	– 2 255	– 2 785	– 0,5	– 0,4	– 0,5	72 020	37 159	34 861	6,7	6,8	6,7	– 77 060	– 39 414	– 37 645	– 7,2	– 7,2	– 7,2	a
54 601	34 571	20 030	12,1	15,8	8,6	25 038	13 583	11 455	5,6	6,2	4,9	29 563	20 988	8 575	6,6	9,6	3,7	b
35 573	23 209	12 364	18,5	25,0	12,4	10 977	6 072	4 905	5,7	6,5	4,9	24 596	17 137	7 459	12,8	18,4	7,5	c
25 419	19 581	5 838	12,9	20,9	5,6	8 020	4 679	3 341	4,1	5,0	3,2	17 399	14 902	2 497	8,8	15,9	2,4	d
14 379	9 637	4 742	16,2	23,2	10,0	3 604	2 020	1 584	4,1	4,9	3,3	10 775	7 617	3 158	12,1	18,4	6,7	e
828 –	539	1 367	0,3 –	0,4	1,0	8 059	4 617	3 442	3,0	3,6	2,4	– 7 231	– 5 156	– 2 075	– 2,7	– 4,0	– 1,5	f
96 941	64 780	32 161	8,5	11,6	5,5	57 928	30 968	26 960	5,1	5,5	4,6	39 013	33 812	5 201	3,4	6,0	0,9	15
10 056	7 463	2 593	2,5	3,7	1,3	26 370	13 464	12 906	6,6	6,7	6,6	– 16 314	– 6 001	– 10 313	– 4,1	– 3,0	– 5,3	a
41 617	27 289	14 328	17,0	22,8	11,4	13 203	7 017	6 186	5,4	5,9	4,9	28 414	20 272	8 142	11,6	16,9	6,5	b
18 303	11 447	6 856	19,6	25,1	14,3	5 339	2 986	2 353	5,7	6,6	4,9	12 964	8 461	4 503	13,9	18,6	9,4	c
16 836	12 768	4 068	18,7	29,6	8,6	3 472	2 066	1 406	3,8	4,8	3,0	13 364	10 702	2 662	14,8	24,8	5,7	d
9 301	6 352	2 949	21,3	31,0	12,7	1 485	818	667	3,4	4,0	2,9	7 816	5 534	2 282	17,9	27,0	9,9	e
828 –	539	1 367	0,3 –	0,4	1,0	8 059	4 617	3 442	3,0	3,6	2,4	– 7 231	– 5 156	– 2 075	– 2,7	– 4,0	– 1,5	f
20 116	13 651	6 465	3,1	4,2	1,9	40 844	21 917	18 927	6,2	6,8	5,7	– 20 728	– 8 266	– 12 462	– 3,2	– 2,5	– 3,8	16
– 5 977	– 3 743	– 2 234	– 1,5	– 1,9	– 1,2	28 016	14 510	13 506	7,1	7,2	7,0	– 33 993	– 18 253	– 15 740	– 8,6	– 9,1	– 8,1	a
8 027	4 430	3 597	8,7	10,9	7,5	5 680	3 154	2 526	6,2	7,1	5,3	2 347	1 276	1 071	2,5	2,9	2,2	b
7 016	4 764	2 252	11,6	16,6	7,1	3 016	1 697	1 319	5,0	5,9	4,2	4 000	3 067	933	6,6	10,7	3,0	c
5 972	4 915	1 057	9,3	16,4	3,1	2 013	1 354	659	3,1	4,5	1,9	3 959	3 561	398	6,2	11,9	1,2	d
5 078	3 285	1 793	11,2	15,6	7,4	2 119	1 202	917	4,7	5,7	3,8	2 959	2 083	876	6,5	9,9	3,6	e

Lfde. Nr.	Reich, Reichsteile und größere Verwaltungsbezirke — Gemeindegrößenklassen	Fläche[1]) am 17. Mai 1939	Wohnbevölkerung am 17. Mai 1939 (nach dem Gebietsstand vom 17. Mai 1939)			Wohnbevölkerung am 16. Juni 1933 (nach dem Gebietsstand vom 17. Mai 1939)			Auf 1 qkm kommen Einwohner (nach dem Gebietsstand vom 17. Mai 1939)	
			insgesamt	männlich	weiblich	insgesamt	männlich	weiblich	am 17. Mai 1939	am 16. Juni 1933
		qkm								
		1	2	3	4	5	6	7	8	9
17	Reg.-Bez. Grenzm. Posen-Westpr.	11 456,31	479 272	241 345	237 927	470 569	235 572	234 997	41,8	41,1
a	Gemeinden mit weniger als 2 000 Einw.	10 219,29	266 181	135 127	131 054	275 300	141 102	134 198	26,0	26,9
b	» » 2 000 bis unter 10 000 »	979,24	118 457	57 908	60 549	113 500	55 056	58 444	121,0	115,9
c	» » 10 000 » » 20 000 »	180,29	48 843	25 626	23 217	38 589	18 628	19 961	270,9	214,0
d	» » 20 000 » » 50 000 »	77,49	45 791	22 684	23 107	43 180	20 786	22 394	590,9	557,2
18	Prov. Schlesien[2])	37 013,16	4 868 764	2 332 332	2 536 432	4 765 106	2 279 692	2 485 414	131,5	128,7
a	Gemeinden mit weniger als 2 000 Einw	32 432,59	2 007 482	978 467	1 029 015	1 995 926	974 860	1 021 066	61,9	61,5
b	» » 2 000 bis unter 10 000 »	3 386,19	877 464	416 823	460 641	836 470	399 233	437 237	259,1	247,0
c	» » 10 000 » » 20 000 »	443,44	332 719	158 697	174 022	324 387	154 472	169 915	750,3	731,5
d	» » 20 000 » » 50 000 »	292,87	332 384	166 032	166 352	303 756	144 184	159 572	1 134,9	1 037,2
e	» » 50 000 » » 100 000 »	152,69	344 606	162 006	182 600	337 290	157 169	180 121	2 256,9	2 209,0
f	» » 100 000 und mehr »	305,38	974 109	450 307	523 802	967 277	449 774	517 503	3 189,8	3 167,5
19	Prov. Schlesien ohne sudetend. Geb.	36 696,40	4 815 797	2 307 615	2 508 182	4 710 372	2 254 565	2 455 807	131,2	128,4
a	Gemeinden mit weniger als 2 000 Einw.	32 186,53	1 974 623	963 164	1 011 459	1 962 027	959 303	1 002 724	61,3	61,0
b	» » 2 000 bis unter 10 000 »	3 315,49	857 355	407 409	449 947	815 635	389 663	425 972	258,6	246,0
c	» » 10 000 » » 20 000 »	443,44	332 719	158 697	174 022	324 387	154 472	169 915	750,3	731,5
d	» » 20 000 » » 50 000 »	292,87	332 384	166 032	166 352	303 756	144 184	159 572	1 134,9	1 037,2
e	» » 50 000 » » 100 000 »	152,69	344 606	162 006	182 600	337 290	157 169	180 121	2 256,9	2 209,0
f	» » 100 000 und mehr »	305,38	974 109	450 307	523 802	967 277	449 774	517 503	3 189,8	3 167,5
20	Reg.-Bez. Breslau	12 957,64	1 971 829	932 939	1 038 890	1 953 829	925 648	1 028 181	152,2	150,8
a	Gemeinden mit weniger als 2 000 Einw.	11 582,56	729 321	355 600	373 721	734 220	358 272	375 948	63,0	63,4
b	» » 2 000 bis unter 10 000 »	972,18	298 885	140 969	157 916	289 657	137 299	152 358	307,4	297,9
c	» » 10 000 » » 20 000 »	111,58	137 335	66 158	71 177	135 139	65 188	69 951	1 230,8	1 211,1
d	» » 20 000 » » 50 000 »	95,05	112 587	56 067	56 520	103 251	48 775	54 476	1 184,5	1 086,3
e	» » 50 000 » » 100 000 »	21,55	64 136	30 068	34 068	66 364	32 439	33 925	2 976,1	3 079,5
f	» » 100 000 und mehr »	174,72	629 565	284 077	345 488	625 198	283 675	341 523	3 603,5	3 578,3
21	Reg.-Bez. Liegnitz	14 023,41	1 314 710	642 552	672 158	1 273 772	612 230	661 542	93,8	90,8
a	Gemeinden mit weniger als 2 000 Einw.	12 789,00	667 015	330 587	336 428	661 922	325 480	336 442	52,2	51,8
b	» » 2 000 bis unter 10 000 »	819,06	219 555	105 061	114 494	211 305	100 834	110 471	268,1	258,0
c	» » 10 000 » » 20 000 »	199,20	111 068	52 805	58 263	105 915	49 790	56 125	557,6	531,7
d	» » 20 000 » » 50 000 »	158,80	139 583	69 975	69 608	123 249	57 573	65 676	879,0	776,1
e	» » 50 000 » » 100 000 »	57,35	177 489	84 124	93 365	171 381	78 553	92 828	3 094,8	2 988,3
22	Reg.-Bez. Oppeln[2])	10 032,11	1 582 225	756 841	825 384	1 537 505	741 814	795 691	157,7	153,3
a	Gemeinden mit weniger als 2 000 Einw.	8 061,03	613 146	292 280	318 866	599 784	291 108	308 676	75,8	74,4
b	» » 2 000 bis unter 10 000 »	1 594,95	359 024	170 793	188 231	335 508	161 100	174 408	225,1	210,4
c	» » 10 000 » » 20 000 »	132,66	84 316	39 734	44 582	83 533	39 494	43 839	635,6	628,2
d	» » 20 000 » » 50 000 »	39,02	80 214	39 990	40 224	77 256	37 836	39 420	2 055,7	1 979,9
e	» » 50 000 » » 100 000 »	73,79	102 981	47 814	55 167	99 545	46 177	53 368	1 395,6	1 349,0
f	» » 100 000 und mehr »	130,66	344 544	166 230	178 314	342 079	166 099	175 980	2 637,0	2 618,1
23	Reg.-Bez. Oppeln ohne sudetend. Geb.	9 715,35	1 529 258	732 124	797 134	1 482 771	716 687	766 084	157,4	152,6
a	Gemeinden mit weniger als 2 000 Einw.	7 814,97	578 287	276 977	301 310	565 885	275 551	290 334	74,0	72,4
b	» » 2 000 bis unter 10 000 »	1 524,25	338 916	161 379	177 537	314 673	151 530	163 143	222,3	206,4
c	» » 10 000 » » 20 000 »	132,66	84 316	39 734	44 582	83 533	39 494	43 839	635,6	628,2
d	» » 20 000 » » 50 000 »	39,02	80 214	39 990	40 224	77 256	37 836	39 420	2 055,7	1 979,9
e	» » 50 000 » » 100 000 »	73,79	102 981	47 814	55 167	99 545	46 177	53 368	1 395,6	1 349,0
f	» » 100 000 und mehr »	130,66	344 544	166 230	178 314	342 079	166 099	175 980	2 637,0	2 618,1
24	Prov. Sachsen	25 528,56	3 618 458	1 796 948	1 821 510	3 400 648	1 657 428	1 743 220	141,7	133,2
a	Gemeinden mit weniger als 2 000 Einw.	20 758,03	1 275 135	637 555	637 580	1 261 037	627 715	633 322	61,4	60,7
b	» » 2 000 bis unter 10 000 »	3 306,13	735 388	364 978	370 410	689 574	338 535	351 039	222,4	208,6
c	» » 10 000 » » 20 000 »	538,93	266 537	133 133	133 404	235 215	114 048	121 167	494,6	436,4
d	» » 20 000 » » 50 000 »	627,80	561 666	281 481	280 185	498 306	238 270	260 036	894,7	793,7
e	» » 50 000 » » 100 000 »	61,39	57 187	29 276	27 911	50 372	23 775	26 597	931,5	820,5
f	» » 100 000 und mehr »	236,28	722 545	350 525	372 020	666 144	315 085	351 059	3 058,0	2 819,3

[1]) Ausschließlich der Meeresteile, Haffe, Bodden u. dgl. — [2]) Zählungszeitraum für die sudetendeutschen Gebiete 1. Dezember 1930 bis 17. Mai 1939.

Zu- oder Abnahme (—) der Bevölkerung vom 16. Juni 1933 bis 17. Mai 1939			Von der Bevölkerungs-Zu- oder -Abnahme entfallen auf												Lfde. Nr.
			Geburtenüberschuß oder Sterbefallüberschuß (—) vom 16. Juni 1933 bis 17. Mai 1939						Wanderungsgewinn oder -verlust (—) vom 16. Juni 1933 bis 17. Mai 1939						
(jeweils nach dem Gebietsstand vom 17. Mai 1939)															
Zahl			vH			Zahl			vH			Zahl			vH			
insgesamt	männlich	weiblich	insgesamt	männlich	weiblich	insgesamt	männlich	weiblich	insgesamt	männlich	weiblich	insgesamt	männlich	weiblich	insgesamt	männlich	weiblich	
10	11	12	13	14	15	16	17	18	19	20	21	22	23	24	25	26	27	
8 703	5 773	2 930	1,8	2,5	1,2	28 946	15 245	13 701	6,2	6,5	5,8	– 20 243	– 9 472	– 10 771	– 4,3	– 4,0	– 4,6	17
– 9 119	– 5 975	– 3 144	– 3,3	– 4,2	– 2,3	17 634	9 185	8 449	6,4	6,5	6,3	– 26 753	– 15 160	– 11 593	– 9,7	– 10,7	– 8,6	a
4 957	2 852	2 105	4,4	5,2	3,6	6 155	3 412	2 743	5,4	6,2	4,7	– 1 193	– 560	– 638	– 1,1	– 1,0	– 1,1	b
10 254	6 998	3 256	26,6	37,6	16,3	2 622	1 389	1 233	6,8	7,5	6,2	7 632	5 609	2 023	19,8	30,1	10,1	c
2 611	1 898	713	6,0	9,1	3,2	2 535	1 259	1 276	5,9	6,1	5,7	76	639	– 563	0,2	3,1	– 2,5	d
103 658	52 640	51 018	2,2	2,3	2,1	265 269	.	.	5,6	.	.	– 161 611	.	.	– 3,4	.	.	18
11 556	3 607	7 949	0,6	0,4	0,8	140 949	.	.	7,1	.	.	– 129 393	.	.	– 6,5	.	.	a
40 994	17 590	23 404	4,9	4,4	5,4	47 972	.	.	5,7	.	.	– 6 978	.	.	– 0,8	.	.	b
8 332	4 225	4 107	2,6	2,7	2,4	13 352	.	.	4,1	.	.	– 5 020	.	.	– 1,5	.	.	c
28 628	21 848	6 780	9,4	15,2	4,2	12 870	.	.	4,2	.	.	15 758	.	.	5,2	.	.	d
7 316	4 837	2 479	2,2	3,1	1,4	10 737	.	.	3,2	.	.	– 3 421	.	.	– 1,0	.	.	e
6 832	533	6 299	0,7	0,1	1,2	39 389	.	.	4,1	.	.	– 32 557	.	.	– 3,4	.	.	f
105 425	53 050	52 375	2,2	2,4	2,1	260 438	143 313	117 125	5,5	6,4	4,8	– 155 013	– 90 263	– 64 750	– 3,3	– 4,0	– 2,6	19
12 596	3 861	8 735	0,6	0,4	0,9	137 772	73 838	63 934	7,0	7,7	6,4	– 125 176	– 69 977	– 55 199	– 6,4	– 7,3	– 5,5	a
41 721	17 746	23 975	5,1	4,6	5,6	46 318	25 568	20 750	5,7	6,6	4,9	– 4 597	– 7 822	3 225	– 0,6	– 2,0	0,8	b
8 332	4 225	4 107	2,6	2,7	2,4	13 352	7 767	5 585	4,1	5,0	3,3	– 5 020	– 3 542	– 1 478	– 1,5	– 2,3	– 0,9	c
28 628	21 848	6 780	9,4	15,2	4,2	12 870	7 471	5 399	4,2	5,2	3,4	15 758	14 377	1 381	5,2	10,0	0,9	d
7 316	4 837	2 479	2,2	3,1	1,4	10 737	6 342	4 395	3,2	4,0	2,4	– 3 421	– 1 505	– 1 916	– 1,0	– 1,0	– 1,1	e
6 832	533	6 299	0,7	0,1	1,2	39 389	22 327	17 062	4,1	5,0	3,3	– 32 557	– 21 794	– 10 763	– 3,4	– 4,8	– 2,1	f
18 000	7 291	10 709	0,9	0,8	1,0	88 926	50 631	38 295	4,6	5,5	3,7	– 70 926	– 43 340	– 27 586	– 3,6	– 4,7	– 2,7	20
– 4 899	– 2 672	– 2 227	– 0,7	– 0,7	– 0,6	49 240	26 542	22 698	6,7	7,4	6,0	– 54 139	– 29 214	– 24 925	– 7,4	– 8,2	– 6,6	a
9 228	3 670	5 558	3,2	2,7	3,6	10 807	6 347	4 460	3,7	4,6	2,9	– 1 579	– 2 677	1 098	– 0,5	– 1,9	0,7	b
2 196	970	1 226	1,6	1,5	1,8	5 764	3 270	2 494	4,3	5,0	3,6	– 3 568	– 2 300	– 1 268	– 2,6	– 3,5	– 1,8	c
9 336	7 292	2 044	9,0	15,0	3,8	3 839	2 276	1 563	3,7	4,7	2,9	5 497	5 016	481	5,3	10,3	0,9	d
– 2 228	– 2 371	143	– 3,4	– 7,3	0,4	2 889	1 536	1 353	4,4	4,7	4,0	– 5 117	– 3 907	– 1 210	– 7,7	– 12,0	– 3,6	e
4 367	402	3 965	0,7	0,1	1,2	16 387	10 660	5 727	2,6	3,3	1,7	– 12 020	– 10 258	– 1 762	– 1,9	– 3,6	– 0,5	f
40 938	30 322	10 616	3,2	5,0	1,6	48 740	27 641	21 099	3,8	4,5	3,2	– 7 802	2 681	– 10 483	– 0,6	0,4	– 1,6	21
5 093	5 107	– 14	0,8	1,6	– 0,0	33 977	18 308	15 669	5,1	5,6	4,7	– 28 884	– 13 201	– 15 683	– 4,4	– 4,1	– 4,7	a
8 250	4 227	4 023	3,9	4,2	3,6	6 820	3 834	2 986	3,2	3,8	2,7	1 430	393	1 037	0,7	0,4	0,9	b
5 153	3 015	2 138	4,9	6,1	3,8	2 643	1 796	847	2,5	3,6	1,5	2 510	1 219	1 291	2,4	2,4	2,3	c
16 334	12 402	3 932	13,3	21,6	6,0	3 241	2 125	1 116	2,6	3,7	1,7	13 093	10 277	2 816	10,6	17,9	4,3	d
6 108	5 571	537	3,6	7,1	0,6	2 059	1 578	481	1,2	2,0	0,5	4 049	3 993	56	2,4	5,1	0,1	e
44 720	15 027	29 693	2,9	2,0	3,7	127 603	.	.	8,3	.	.	– 82 883	.	.	– 5,4	.	.	22
11 362	1 172	10 190	1,9	0,4	3,3	57 732	.	.	9,6	.	.	– 46 370	.	.	– 7,7	.	.	a
23 516	9 693	13 823	7,9	6,0	7,9	30 345	.	.	9,0	.	.	– 6 829	.	.	– 2,0	.	.	b
983	240	743	1,2	0,6	1,7	4 945	.	.	5,9	.	.	– 3 962	.	.	– 4,8	.	.	c
2 958	2 154	804	3,8	5,7	2,0	5 790	.	.	7,5	.	.	– 2 832	.	.	– 3,7	.	.	d
3 436	1 637	1 799	3,5	3,5	3,4	5 789	.	.	5,5	.	.	– 2 353	.	.	– 2,4	.	.	e
2 465	131	2 334	0,7	0,1	1,3	23 002	.	.	6,7	.	.	– 20 537	.	.	– 6,0	.	.	f
46 487	15 437	31 050	3,1	2,2	4,1	122 772	65 041	57 731	8,3	9,1	7,5	– 76 285	– 49 604	– 26 681	– 5,1	– 6,9	– 3,5	23
12 402	1 426	10 976	2,2	0,5	3,8	54 555	28 988	25 567	9,6	10,5	8,8	– 42 153	– 27 562	– 14 591	– 7,4	– 10,0	– 5,0	a
24 243	9 849	14 394	7,7	6,5	8,8	28 691	15 387	13 304	9,1	10,2	8,2	– 4 448	– 5 538	1 090	– 1,4	– 3,7	0,7	b
983	240	743	1,2	0,6	1,7	4 945	2 701	2 244	5,9	6,8	5,1	– 3 962	– 2 461	– 1 501	– 4,8	– 6,2	– 3,4	c
2 958	2 154	804	3,8	5,7	2,0	5 790	3 070	2 720	7,6	8,1	6,9	– 2 832	– 916	– 1 916	– 3,7	– 2,4	– 4,9	d
3 436	1 637	1 799	3,5	3,5	3,4	5 789	3 228	2 561	5,8	7,0	4,8	– 2 353	– 1 591	– 762	– 2,4	– 3,4	– 1,4	e
2 465	131	2 334	0,7	0,1	1,3	23 002	11 667	11 335	6,7	7,0	6,4	– 20 537	– 11 536	– 9 001	– 6,0	– 6,9	– 5,1	f
217 810	139 520	78 290	6,4	8,4	4,5	136 943	72 888	64 055	4,0	4,4	3,7	80 867	66 632	14 235	2,4	4,0	0,8	24
14 098	9 840	4 258	1,1	1,6	0,7	62 370	32 370	30 000	4,9	5,2	4,7	– 48 272	– 22 530	– 25 742	– 3,8	– 3,6	– 4,1	a
45 814	26 443	19 371	6,6	7,8	5,5	34 149	17 835	16 314	5,0	5,3	4,6	11 665	8 608	3 057	1,7	2,5	0,9	b
31 322	19 085	12 237	13,3	16,7	10,1	9 117	5 172	3 945	3,9	4,5	3,3	22 205	13 913	8 292	9,4	12,2	6,8	c
63 360	43 211	20 149	12,7	18,1	7,7	15 407	8 500	6 907	3,1	3,6	2,7	47 953	34 711	13 242	9,6	14,6	5,1	d
6 815	5 501	1 314	13,5	23,1	4,9	1 593	936	657	3,2	3,9	2,5	5 222	4 565	657	10,4	19,2	2,5	e
56 401	35 440	20 961	8,5	11,2	6,0	14 307	8 075	6 232	2,1	2,6	1,8	42 094	27 365	14 729	6,3	8,7	4,2	f

Lfde. Nr.	Reich, Reichsteile und größere Verwaltungsbezirke — Gemeindegrößenklassen	Fläche[1]) am 17. Mai 1939 qkm	Wohnbevölkerung am 17. Mai 1939 (nach dem Gebietsstand vom 17. Mai 1939) insgesamt	männlich	weiblich	Wohnbevölkerung am 16. Juni 1933 (nach dem Gebietsstand vom 17. Mai 1939) insgesamt	männlich	weiblich	Auf 1 qkm kommen Einwohner am 17. Mai 1939 (nach dem Gebietsstand vom 17. Mai 1939)	Auf 1 qkm kommen Einwohner am 16. Juni 1933 (nach dem Gebietsstand vom 17. Mai 1939)
		1	2	3	4	5	6	7	8	9
25	Reg.-Bez. Magdeburg	11 587,87	1 388 245	689 056	699 189	1 303 848	632 138	671 710	119,8	112,5
a	Gemeinden mit weniger als 2 000 Einw.	9 232,14	425 099	214 226	210 873	421 200	209 554	211 646	46,0	45,6
b	» » 2 000 bis unter 10 000 »	1 419,00	216 125	106 755	109 370	209 879	102 305	107 574	152,3	147,9
c	» » 10 000 » » 20 000 »	384,09	160 600	79 116	81 484	143 493	69 088	74 405	418,1	373,6
d	» » 20 000 » » 50 000 »	362,32	192 396	96 641	95 755	172 009	82 192	89 817	531,0	474,8
e	» » 50 000 » » 100 000 »	61,39	57 187	29 276	27 911	50 372	23 775	26 597	931,5	820,5
f	» » 100 000 und mehr »	128,93	336 838	163 042	173 796	306 895	145 224	161 671	2 612,6	2 380,3
26	Reg.-Bez. Merseburg	10 216,61	1 579 373	788 935	790 438	1 486 274	730 649	755 625	154,6	145,5
a	Gemeinden mit weniger als 2 000 Einw.	8 459,64	604 844	303 801	301 043	595 213	297 171	298 042	71,5	70,4
b	» » 2 000 bis unter 10 000 »	1 438,48	415 969	209 286	206 683	380 457	188 449	192 008	289,2	264,5
c	» » 10 000 » » 20 000 »	111,68	79 762	40 075	39 687	70 473	34 404	36 069	714,2	631,0
d	» » 20 000 » » 50 000 »	156,99	258 706	129 418	129 288	229 602	110 533	119 069	1 647,9	1 462,5
e	» » 100 000 und mehr »	49,82	220 092	106 355	113 737	210 529	100 092	110 437	4 417,7	4 225,8
27	Reg.-Bez. Erfurt	3 724,08	650 840	318 957	331 883	610 526	294 641	315 885	174,8	163,9
a	Gemeinden mit weniger als 2 000 Einw.	3 066,25	245 192	119 528	125 664	244 624	120 990	123 634	80,0	79,8
b	» » 2 000 bis unter 10 000 »	448,65	103 294	48 937	54 357	99 238	47 781	51 457	230,2	221,2
c	» » 10 000 » » 20 000 »	43,16	26 175	13 942	12 233	21 249	10 556	10 693	606,5	492,3
d	» » 20 000 » » 50 000 »	108,49	110 564	55 422	55 142	95 695	45 545	51 150	1 019,1	891,3
e	» » 100 000 und mehr »	57,53	165,615	81 126	84 487	148 720	69 769	78 951	2 878,8	2 585,1
28	Prov. Schleswig-Holstein[2])	15 681,97	1 589 287	816 875	772 392	1 420 265	706 283	713 982	101,3	90,6
a	Gemeinden mit weniger als 2 000 Einw.	13 380,09	546 479	279 212	267 267	528 131	270 776	257 355	40,8	39,5
b	» » 2 000 bis unter 10 000 »	1 791,00	339 119	173 185	165 934	293 294	143 796	149 498	189,3	163,8
c	» » 10 000 » » 20 000 »	70,85	54 569	27 717	26 852	46 070	22 468	23 602	770,2	650,2
d	» » 20 000 » » 50 000 »	87,72	95 589	50 243	45 346	83 241	40 886	42 355	1 089,7	948,9
e	» » 50 000 » » 100 000 »	85,33	124 965	63 278	61 687	113 487	54 991	58 496	1 464,5	1 330,0
f	» » 100 000 und mehr »	266,98	428 546	223 240	205 306	356 042	173 366	182 676	1 605,2	1 333,6
29	Prov. Hannover[3])	38 638,76	3 476 056	1 755 978	1 720 078	3 208 926	1 589 966	1 618 960	90,0	83,0
a	Gemeinden mit weniger als 2 000 Einw.	34 082,02	1 618 750	826 758	791 992	1 552 049	788 470	763 579	47,5	45,5
b	» » 2 000 bis unter 10 000 »	3 630,65	624 690	323 222	301 468	534 217	262 127	272 090	172,1	147,1
c	» » 10 000 » » 20 000 »	333,31	202 811	103 949	98 862	177 345	85 632	91 713	608,5	532,1
d	» » 20 000 » » 50 000 »	276,34	223 639	113 332	110 307	192 442	93 898	98 544	809,3	696,4
e	» » 50 000 » » 100 000 »	102,59	222 385	107 006	115 379	205 023	97 390	107 633	2 167,7	1 998,5
f	» » 100 000 und mehr »	213,85	583 781	281 711	302 070	547 850	262 449	285 401	2 729,9	2 561,8
30	Reg.-Bez. Hannover	6 242,60	967 627	475 865	491 762	904 526	440 906	463 620	155,0	144,9
a	Gemeinden mit weniger als 2 000 Einw.	5 432,90	310 738	157 830	152 908	300 278	152 398	147 880	57,2	55,3
b	» » 2 000 bis unter 10 000 »	601,98	129 571	64 017	65 554	114 553	55 994	58 559	215,2	190,3
c	» » 10 000 » » 20 000 »	35,69	24 571	14 060	10 511	16 784	8 031	8 753	688,5	470,3
d	» » 20 000 » » 50 000 »	37,79	31 797	16 005	15 792	27 985	13 444	14 541	841,4	740,5
e	» » 100 000 und mehr »	134,24	470 950	223 953	246 997	444 926	211 039	233 887	3 508,3	3 314,4
31	Reg.-Bez. Hildesheim	5 077,69	636 550	317 511	319 039	594 044	290 205	303 839	125,4	117,0
a	Gemeinden mit weniger als 2 000 Einw.	4 307,61	290 892	145 460	145 432	285 576	142 641	142 935	67,5	66,3
b	» » 2 000 bis unter 10 000 »	521,62	128 652	64 779	63 873	112 264	54 031	58 233	246,6	215,2
c	» » 10 000 » » 20 000 »	124,41	66 610	33 106	33 504	62 471	29 962	32 509	535,4	502,1
d	» » 20 000 » » 50 000 »	65,42	27 081	13 842	13 239	22 987	11 051	11 936	414,0	351,4
e	» » 50 000 » » 100 000 »	58,63	123 315	60 324	62 991	110 746	52 520	58 226	2 103,3	1 888,9
32	Reg.-Bez. Lüneburg	11 212,54	554 272	290 857	263 415	492 728	247 808	244 920	49,4	43,9
a	Gemeinden mit weniger als 2 000 Einw.	10 220,65	337 004	175 035	161 969	315 190	160 907	154 283	33,0	30,8
b	» » 2 000 bis unter 10 000 »	899,45	118 061	65 790	52 271	92 258	45 777	46 481	131,3	102,6
c	» » 10 000 » » 20 000 »	37,11	26 169	12 593	13 576	24 321	11 781	12 540	705,2	655,4
d	» » 20 000 » » 50 000 »	55,33	73 038	37 439	35 599	60 959	29 343	31 616	1 320,0	1 101,7
33	Reg.-Bez. Stade[3])	6 784,59	506 037	261 270	244 767	467 333	236 329	231 004	74,6	68,9
a	Gemeinden mit weniger als 2 000 Einw.	5 897,65	240 909	125 151	115 758	232 697	119 958	112 739	40,8	39,5
b	» » 2 000 bis unter 10 000 »	717,53	87 203	44 036	43 167	79 667	39 695	39 972	121,5	111,0
c	» » 10 000 » » 20 000 »	53,79	31 955	17 206	14 749	25 865	12 544	13 321	594,1	480,9
d	» » 20 000 » » 50 000 »	36,01	33 139	17 119	16 020	26 190	12 722	13 458	920,3	727,0
e	» » 100 000 und mehr »	79,61	112 831	57 756	55 073	102 924	51 410	51 514	1 417,3	1 292,9

[1]) Ausschließlich der Meeresteile, Haffe, Bodden u. dgl. — [2]) Zugleich Reg.-Bez. Schleswig. — [3]) Der am 1. 11. 1939 erfolgte Gebietsaustausch zwischen der Provinz

Zu- oder Abnahme (—) der Bevölkerung vom 16. Juni 1933 bis 17. Mai 1939						Von der Bevölkerungs-Zu- oder -Abnahme entfallen auf												Lfde. Nr.
						Geburtenüberschuß oder Sterbefallüberschuß (—) vom 16. Juni 1933 bis 17. Mai 1939						Wanderungsgewinn oder -verlust (—) vom 16. Juni 1933 bis 17. Mai 1939						
(jeweils nach dem Gebietsstand vom 17. Mai 1939)																		
Zahl			vH			Zahl			vH			Zahl			vH			
insgesamt	männlich	weiblich	insgesamt	männlich	weiblich	insgesamt	männlich	weiblich	insgesamt	männlich	weiblich	insgesamt	männlich	weiblich	insgesamt	männlich	weiblich	
10	11	12	13	14	15	16	17	18	19	20	21	22	23	24	25	26	27	
84 397	56 918	27 479	6,5	9,0	4,1	40 038	21 513	18 525	3,1	3,4	2,8	44 359	35 405	8 954	3,4	5,6	1,3	25
3 899	4 672	— 773	0,9	2,2	— 0,4	16 696	8 615	8 081	4,0	4,1	3,8	— 12 797	— 3 943	— 8 854	— 3,0	— 1,9	— 4,2	a
6 246	4 450	1 796	3,0	4,3	1,7	7 423	3 834	3 589	3,5	3,7	3,3	— 1 177	616	— 1 793	— 0,6	0,6	— 1,7	b
17 107	10 028	7 079	11,9	14,5	9,5	5 350	3 055	2 295	3,7	4,4	3,1	11 757	6 973	4 784	8,2	10,1	6,4	c
20 387	14 449	5 938	11,9	17,6	6,6	4 620	2 505	2 115	2,7	3,0	2,4	15 767	11 944	3 823	9,2	14,5	4,3	d
6 815	5 501	1 314	13,5	23,1	4,9	1 593	936	657	3,2	3,9	2,5	5 222	4 565	657	10,4	19,2	2,5	e
29 943	17 818	12 125	2,8	12,3	7,5	4 356	2 568	1 788	1,4	1,8	1,1	25 587	15 250	10 337	8,3	10,5	6,4	f
93 099	58 286	34 813	6,3	8,0	4,6	70 893	37 227	33 666	4,8	5,1	4,5	22 206	21 059	1 147	1,5	2,9	0,2	26
9 631	6 630	3 001	1,6	2,2	1,0	33 021	16 954	16 057	5,5	5,7	5,4	— 23 390	— 10 324	— 13 066	— 3,9	— 3,5	— 4,4	a
35 512	20 837	14 675	9,3	11,1	7,6	21 508	11 251	10 257	5,7	6,0	5,3	14 004	9 586	4 418	3,7	5,1	2,3	b
9 289	5 671	3 618	13,2	16,5	10,0	2 547	1 465	1 082	3,6	4,3	3,0	6 742	4 206	2 536	9,6	12,2	7,0	c
29 104	18 885	10 219	12,7	17,1	8,6	8 584	4 636	3 948	3,7	4,2	3,3	20 520	14 249	6 271	8,9	12,9	5,3	d
9 563	6 263	3 300	4,5	6,3	3,0	5 233	2 921	2 312	2,5	2,9	2,1	4 330	3 342	988	2,1	3,3	0,9	e
40 314	24 316	15 998	6,6	8,3	5,1	26 012	14 148	11 864	4,3	4,8	3,8	14 302	10 168	4 134	2,3	3,5	1,3	27
568	— 1 462	2 030	0,2	— 1,2	1,6	12 653	6 801	5 852	5,2	5,6	4,7	— 12 085	— 8 263	— 3 822	— 4,9	— 6,8	— 3,1	a
4 056	1 156	2 900	4,1	2,4	5,6	5 218	2 750	2 468	5,2	5,8	4,8	— 1 162	— 1 594	432	— 1,3	— 3,3	0,8	b
4 926	3 386	1 540	23,2	32,1	14,4	1 220	652	568	5,7	6,2	5,3	3 706	2 734	972	17,4	25,9	9,1	c
13 869	9 877	3 992	14,3	21,7	7,8	2 203	1 359	844	2,3	3,0	1,7	11 666	8 518	3 148	12,1	18,7	6,2	d
16 895	11 359	5 536	11,4	16,3	7,0	4 718	2 586	2 132	3,2	3,7	2,7	12 177	8 773	3 404	8,2	12,6	4,3	e
169 002	110 592	58 410	11,9	15,7	8,2	77 250	39 083	38 167	5,4	5,5	5,3	91 752	71 509	20 243	6,5	10,1	2,8	28
18 348	8 436	9 912	3,5	3,1	3,9	35 546	17 673	17 873	6,7	6,5	6,9	— 17 198	— 9 237	— 7 961	— 3,3	— 3,4	— 3,1	a
45 825	29 389	16 436	15,6	20,4	11,0	15 566	7 892	7 674	5,3	5,5	5,1	30 259	21 497	8 762	10,3	14,9	5,9	b
8 499	5 249	3 250	18,4	23,4	13,8	2 571	1 331	1 240	5,6	5,9	5,3	5 928	3 918	2 010	12,9	17,4	8,5	c
12 348	9 357	2 991	14,8	22,9	7,1	3 727	1 893	1 834	4,5	4,6	4,3	8 621	7 464	1 157	10,4	18,3	2,7	d
11 478	8 287	3 191	10,1	15,1	5,5	4 689	2 497	2 192	4,1	4,5	3,7	6 789	5 790	999	6,0	10,5	1,7	e
72 504	49 874	22 630	20,4	28,8	12,4	15 151	7 797	7 354	4,3	4,5	4,0	57 353	42 077	15 276	16,1	24,3	8,4	f
267 130	166 012	101 118	8,3	10,4	6,2	163 054	84 573	78 481	5,1	5,3	4,8	104 076	81 439	22 637	3,2	5,1	1,4	29
66 701	38 288	28 413	4,3	4,9	3,7	92 660	47 898	44 762	6,0	6,1	5,9	— 25 959	— 9 610	— 16 349	— 1,7	— 1,2	— 2,1	a
90 473	61 095	29 378	16,9	23,3	10,8	29 613	15 093	14 520	5,5	5,8	5,3	60 860	46 002	14 858	11,4	17,5	5,5	b
25 466	18 317	7 149	14,4	21,4	7,3	8 836	4 550	4 286	5,0	5,3	4,7	16 630	13 767	2 863	9,4	16,1	3,1	c
31 197	19 434	11 763	16,2	20,7	11,9	12 119	6 120	5 999	6,3	6,5	6,1	19 078	13 314	5 764	9,9	14,2	5,8	d
17 362	9 616	7 746	8,5	9,9	7,2	6 102	3 568	2 534	3,0	3,7	2,4	11 260	6 048	5 212	5,5	6,2	4,8	e
35 931	19 262	16 669	6,6	7,3	5,8	13 724	7 344	6 380	2,5	2,8	2,2	22 207	11 918	10 289	4,1	4,5	3,6	f
63 101	34 959	28 142	7,0	7,9	6,1	29 238	15 536	13 702	3,2	3,5	3,0	33 863	19 423	14 440	3,7	4,4	3,1	30
10 460	5 432	5 028	3,5	3,6	3,4	13 483	7 077	6 406	4,5	4,6	4,3	— 3 023	— 1 645	— 1 378	— 1,0	— 1,1	— 0,9	a
15 018	8 023	6 995	13,1	14,3	11,9	4 517	2 279	2 238	3,4	4,1	3,8	10 501	5 744	4 757	9,2	10,3	8,1	b
7 787	6 029	1 758	46,4	75,1	20,1	754	419	335	4,5	5,2	3,8	7 033	5 610	1 423	41,9	69,9	16,3	c
3 812	2 561	1 251	13,6	19,0	8,6	1 049	536	513	3,7	4,0	3,5	2 763	2 025	738	9,9	15,1	5,1	d
26 024	12 914	13 110	5,8	6,1	5,6	9 435	5 225	4 210	2,1	2,5	1,8	16 589	7 689	8 900	3,7	3,6	3,8	e
42 506	27 306	15 200	7,2	9,4	5,0	24 290	13 589	10 701	4,1	4,7	3,5	18 216	13 717	4 499	3,1	4,7	1,5	31
5 316	2 819	2 497	1,9	2,0	1,7	13 395	7 365	6 030	4,7	5,2	4,2	— 8 079	— 4 546	— 3 533	— 2,8	— 3,2	— 2,5	a
16 388	10 748	5 640	14,6	19,9	9,7	4 995	2 772	2 223	4,4	5,1	3,8	11 393	7 976	3 417	10,1	14,8	5,9	b
4 139	3 144	995	6,6	10,5	3,1	2 214	1 136	1 078	3,5	3,8	3,3	1 925	2 008	— 83	3,1	6,7	— 0,3	c
4 094	2 791	1 303	17,8	25,3	10,9	797	426	371	3,5	3,9	3,1	3 297	2 365	932	14,3	21,4	7,8	d
12 569	7 804	4 765	11,3	14,9	8,2	2 889	1 890	999	2,6	3,6	1,7	9 680	5 914	3 766	8,7	11,3	6,5	e
61 544	43 049	18 495	12,5	17,4	7,6	25 341	12 582	12 759	5,1	5,1	5,2	36 203	30 467	5 736	7,3	12,3	2,3	32
21 814	14 128	7 686	6,9	8,8	5,0	16 789	8 437	8 352	5,3	5,2	5,4	5 025	5 691	— 666	1,6	3,5	— 0,4	a
25 803	20 013	5 790	23,0	43,7	12,5	4 984	2 319	2 665	5,4	5,1	5,7	20 819	17 694	3 125	22,6	38,7	6,7	b
1 848	812	1 036	7,6	6,9	8,3	1 043	534	509	4,3	4,5	4,1	805	278	527	3,3	2,4	4,2	c
12 079	8 096	3 983	19,8	27,6	12,6	2 525	1 292	1 233	4,1	4,4	3,9	9 554	6 804	2 750	15,7	23,2	8,7	d
38 704	24 941	13 763	8,3	10,6	6,0	26 363	13 245	13 118	5,6	5,6	5,7	12 341	11 696	645	2,6	4,9	0,3	33
8 212	5 193	3 019	3,5	4,3	2,7	14 049	7 194	6 855	6,0	6,0	6,1	— 5 837	— 2 001	— 3 836	— 2,5	— 1,7	— 3,4	a
7 536	4 341	3 195	9,5	10,9	8,0	4 321	2 093	2 228	5,4	5,3	5,6	3 215	2 248	967	4,0	5,7	2,4	b
6 090	4 662	1 428	23,5	37,2	10,7	1 429	705	724	5,5	5,6	5,4	4 661	3 957	704	18,0	31,5	5,3	c
6 959	4 397	2 562	26,6	34,6	19,0	2 275	1 134	1 141	8,7	8,9	8,5	4 684	3 263	1 421	17,9	25,6	10,6	d
9 907	6 348	3 559	9,6	12,3	6,9	4 289	2 119	2 170	4,2	4,1	4,2	5 618	4 229	1 389	5,5	8,2	2,7	e

Hannover (Reg.-Bez. Stade) und dem Land Bremen ist bereits berücksichtigt.

Lfde. Nr.	Reich, Reichsteile und größere Verwaltungsbezirke — Gemeindegrößenklassen	Fläche[1]) am 17. Mai 1939	Wohnbevölkerung						Auf 1 qkm kommen Einwohner	
			am 17. Mai 1939			am 16. Juni 1933			am 17. Mai 1939	am 16. Juni 1933
			(nach dem Gebietsstand vom 17. Mai 1939)						(nach dem Gebietsstand vom 17. Mai 1939)	
		qkm	insgesamt	männlich	weiblich	insgesamt	männlich	weiblich		
		1	2	3	4	5	6	7	8	9
34	Reg.-Bez. Osnabrück	6 204,74	515 883	263 191	252 692	466 882	233 601	233 281	83,1	75,2
a	Gemeinden mit weniger als 2 000 Einw.	5 375,55	264 738	135 445	129 293	248 056	126 494	121 562	49,2	46,1
b	» » 2 000 bis unter 10 000 »	674,38	102 777	56 248	46 529	81 840	40 726	41 114	152,4	121,4
c	» » 10 000 » » 20 000 »	58,15	25 819	13 222	12 597	22 489	11 192	11 297	444,0	386,7
d	» » 20 000 » » 50 000 »	52,70	23 479	11 594	11 885	20 220	10 319	9 901	445,5	383,7
e	» » 50 000 » » 100 000 »	43,96	99 070	46 682	52 388	94 277	44 870	49 407	2 253,6	2 144,6
35	Reg.-Bez. Aurich	3 116,60	295 687	147 284	148 403	283 413	141 117	142 296	94,9	90,9
a	Gemeinden mit weniger als 2 000 Einw.	2 847,66	174 469	87 837	86 632	170 252	86 072	84 180	61,3	59,8
b	» » 2 000 bis unter 10 000 »	215,69	58 426	28 352	30 074	53 635	25 904	27 731	270,9	248,7
c	» » 10 000 » » 20 000 »	24,16	27 687	13 762	13 925	25 415	12 122	13 293	1 146,0	1 051,9
d	» » 20 000 » » 50 000 »	29,09	35 105	17 333	17 772	34 111	17 019	17 092	1 206,8	1 172,6
36	Prov. Westfalen	20 214,84	5 209 401	2 575 431	2 633 970	5 039 963	2 510 758	2 529 205	257,7	249,3
a	Gemeinden mit weniger als 2 000 Einw.	9 842,46	745 193	373 614	371 579	730 091	371 541	358 550	75,7	74,2
b	» » 2 000 bis unter 10 000 »	7 744,19	1 137 558	566 117	571 441	1 060 844	531 694	529 150	146,9	137,0
c	» » 10 000 » » 20 000 »	1 066,40	484 866	238 646	246 220	452 603	223 438	229 165	454,7	424,4
d	» » 20 000 » » 50 000 »	529,27	593 803	296 319	297 484	543 514	265 954	277 560	1 121,9	1 026,9
e	» » 50 000 » » 100 000 »	334,17	660 382	326 127	334 255	673 390	338 561	334 829	1 976,2	2 015,1
f	» » 100 000 und mehr »	698,35	1 587 599	774 608	812 991	1 579 521	779 570	799 951	2 273,4	2 261,8
37	Reg.-Bez. Münster	7 291,85	1 602 720	794 251	808 469	1 561 306	782 707	778 599	219,8	214,1
a	Gemeinden mit weniger als 2 000 Einw.	2 137,66	131 071	66 131	64 940	125 670	64 465	61 205	61,3	58,8
b	» » 2 000 bis unter 10 000 »	4 029,51	403 315	201 847	201 468	380 008	191 719	188 289	100,1	94,3
c	» » 10 000 » » 20 000 »	605,37	197 127	95 877	101 250	189 098	93 801	95 297	325,6	312,4
d	» » 20 000 » » 50 000 »	204,10	184 169	90 686	93 483	176 907	88 213	88 694	902,0	866,4
e	» » 50 000 » » 100 000 »	143,66	228 411	113 504	114 907	234 868	119 299	115 569	1 589,9	1 634,9
f	» » 100 000 und mehr »	171,47	458 627	226 206	232 421	454 755	225 210	229 545	2 674,7	2 652,1
38	Reg.-Bez. Minden	5 267,84	928 655	456 917	471 738	871 767	431 014	440 753	176,3	165,5
a	Gemeinden mit weniger als 2 000 Einw.	3 595,67	312 906	155 941	156 965	310 558	157 783	152 775	87,0	86,4
b	» » 2 000 bis unter 10 000 »	1 434,49	301 763	148 362	153 401	276 651	137 529	139 122	210,4	192,9
c	» » 10 000 » » 20 000 »	46,29	36 306	16 653	19 653	33 048	15 492	17 556	784,3	713,9
d	» » 20 000 » » 50 000 »	144,58	148 214	74 913	73 301	130 479	63 199	67 280	1 025,1	902,5
e	» » 100 000 und mehr »	46,81	129 466	61 048	68 418	121 031	57 011	64 020	2 765,8	2 585,6
39	Reg.-Bez. Arnsberg	7 655,15	2 678 026	1 324 263	1 353 763	2 606 890	1 297 037	1 309 853	349,8	340,5
a	Gemeinden mit weniger als 2 000 Einw.	4 109,13	301 216	151 542	149 674	293 863	149 293	144 570	73,3	71,5
b	» » 2 000 bis unter 10 000 »	2 280,19	432 480	215 908	216 572	404 165	202 446	201 739	189,7	177,3
c	» » 10 000 » » 20 000 »	414,74	251 433	126 116	125 317	230 457	114 145	116 312	606,2	555,7
d	» » 20 000 » » 50 000 »	180,51	261 420	130 720	130 700	236 128	114 542	121 586	1 448,2	1 308,1
e	» » 50 000 » » 100 000 »	190,51	431 971	212 623	219 348	438 522	219 262	219 260	2 267,4	2 301,8
f	» » 100 000 und mehr »	480,07	999 506	487 354	512 152	1 003 735	497 349	506 386	2 082,0	2 090,3
40	Prov. Hessen-Nassau	16 845,22	2 675 111	1 300 083	1 375 028	2 584 328	1 252 998	1 331 830	158,8	153,4
a	Gemeinden mit weniger als 2 000 Einw.	14 259,18	1 095 432	545 019	550 413	1 076 784	540 012	538 772	76,8	75,7
b	» » 2 000 bis unter 10 000 »	1 928,91	430 621	212 193	218 428	399 591	194 732	204 859	223,2	207,2
c	» » 10 000 » » 20 000 »	137,67	84 007	39 986	44 021	78 479	36 665	41 814	610,2	570,1
d	» » 20 000 » » 50 000 »	78,44	125 092	61 946	63 146	117 067	55 963	61 104	1 594,7	1 492,4
e	» » 100 000 und mehr »	441,02	939 959	440 939	499 020	910 907	425 626	485 281	2 131,3	2 065,5
41	Reg.-Bez. Kassel	10 887,01	1 213 686	601 733	611 953	1 148 892	564 108	584 784	111,5	105,5
a	Gemeinden mit weniger als 2 000 Einw.	9 540,04	633 807	316 628	317 179	618 309	309 698	308 611	66,4	64,8
b	» » 2 000 bis unter 10 000 »	1 039,62	217 511	108 827	108 684	197 920	97 146	100 774	197,8	180,0
c	» » 10 000 » » 20 000 »	80,45	42 153	20 870	21 283	37 472	17 610	19 862	524,0	465,8
d	» » 20 000 » » 50 000 »	61,38	104 074	51 018	53 056	99 575	47 593	51 982	1 695,6	1 622,3
e	» » 100 000 und mehr »	165,52	216 141	104 390	111 751	195 616	92 061	103 555	2 048,3	1 853,8
42	Reg.-Bez. Wiesbaden	5 958,21	1 461 425	698 350	763 075	1 435 936	688 890	747 046	245,3	241,0
a	Gemeinden mit weniger als 2 000 Einw.	4 719,14	461 625	228 391	233 234	460 475	230 314	230 161	97,8	97,6
b	» » 2 000 bis unter 10 000 »	829,29	213 110	103 366	109 744	201 671	97 586	104 085	257,0	243,2
c	» » 10 000 » » 20 000 »	57,22	41 854	19 116	22 738	41 007	19 055	21 952	731,5	716,7
d	» » 20 000 » » 50 000 »	17,06	21 018	10 928	10 090	17 492	8 370	9 122	1 232,0	1 025,3
e	» » 100 000 und mehr »	335,50	723 818	336 549	387 269	715 291	333 565	381 726	2 157,4	2 132,0

[1]) Ausschließlich der Meeresteile, Haffe, Bodden u. dgl.

Zu- oder Abnahme (—) der Bevölkerung vom 16. Juni 1933 bis 17. Mai 1939			Von der Bevölkerungs-Zu- oder -Abnahme entfallen auf															Lfde. Nr.
			Geburtenüberschuß oder Sterbefallüberschuß (—) vom 16. Juni 1933 bis 17. Mai 1939						Wanderungsgewinn oder -verlust (—) vom 16. Juni 1933 bis 17. Mai 1939							
(jeweils nach dem Gebietsstand vom 17. Mai 1939)																		
Zahl			vH			Zahl			vH			Zahl			vH			
insgesamt	männlich	weiblich	insgesamt	männlich	weiblich	insgesamt	männlich	weiblich	insgesamt	männlich	weiblich	insgesamt	männlich	weiblich	insgesamt	männlich	weiblich	
10	11	12	13	14	15	16	17	18	19	20	21	22	23	24	25	26	27	
49 001	29 590	19 411	10,5	12,7	8,3	34 783	17 630	17 153	7,5	7,5	7,4	14 218	11 960	2 258	3,0	5,1	1,0	34
16 682	8 951	7 731	6,7	7,1	6,4	20 179	10 143	10 036	8,1	8,0	8,3	— 3 497	— 1 192	— 2 305	— 1,4	— 0,9	— 1,9	a
20 937	15 522	5 415	25,6	38,1	13,2	6 560	3 395	3 165	8,0	8,3	7,7	14 377	12 127	2 250	17,6	29,8	5,5	b
3 330	2 030	1 300	14,8	18,1	11,5	1 966	1 026	940	8,7	9,2	8,3	1 364	1 004	360	6,1	9,0	3,2	c
3 259	1 275	1 984	16,1	12,4	29,0	2 865	1 388	1 477	14,2	13,5	14,9	394	— 113	507	1,9	— 1,1	5,1	d
4 793	1 812	2 981	5,1	4,0	6,0	3 213	1 678	1 535	3,4	3,7	3,1	1 580	134	1 446	1,7	0,3	2,9	e
12 274	6 167	6 107	4,3	4,4	4,3	23 039	11 991	11 048	8,1	8,5	7,8	— 10 765	— 5 824	— 4 941	— 3,8	— 4,1	— 3,5	35
4 217	1 765	2 452	2,5	2,1	2,9	14 765	7 682	7 083	8,7	8,9	8,4	— 10 548	— 5 917	— 4 631	— 6,2	— 6,9	— 5,5	a
4 791	2 448	2 343	8,9	9,5	8,4	4 235	2 235	2 001	7,9	8,6	7,2	555	213	342	1,0	0,8	1,2	b
2 272	1 640	632	8,9	13,3	4,8	1 430	730	700	5,6	6,0	5,3	842	910	— 68	3,3	7,5	— 0,5	c
994	314	680	2,9	1,8	4,0	2 608	1 344	1 264	7,6	7,9	7,4	— 1 614	— 1 030	— 584	— 4,7	— 6,1	— 3,4	d
169 438	64 673	104 765	3,4	2,6	4,1	286 442	143 984	142 458	5,7	5,7	5,6	—117 004	— 79 311	—37 693	— 2,3	— 3,2	— 1,5	36
15 102	2 073	13 029	2,1	0,6	3,6	46 730	24 082	22 648	6,4	6,5	6,3	— 31 628	—22 009	— 9 619	— 4,3	— 5,9	— 2,7	a
76 714	34 423	42 291	7,2	6,5	8,0	72 624	37 004	35 620	6,8	7,0	6,7	4 090	— 2 581	6 671	0,4	— 0,5	1,3	b
32 263	15 208	17 055	7,1	6,8	7,4	29 176	14 751	14 425	6,4	6,6	6,3	3 087	457	2 630	0,7	0,2	1,1	c
50 289	30 365	19 924	9,3	11,4	7,2	32 324	16 431	15 893	5,9	6,2	5,7	17 965	13 934	4 031	3,3	5,2	1,5	d
— 13 008	—12 434	— 574	— 1,9	— 3,7	— 0,2	38 292	18 684	19 608	5,7	5,5	5,9	— 51 300	—31 118	—20 182	— 7,6	— 9,2	— 6,0	e
8 078	— 4 962	13 040	0,5	— 0,6	1,6	67 296	33 032	34 264	4,3	4,2	4,3	— 59 218	—37 994	—21 224	— 3,7	— 4,9	— 2,7	f
41 414	11 544	29 870	2,7	1,5	3,8	113 359	56 848	56 511	7,3	7,3	7,3	— 71 945	—45 304	—26 641	— 4,6	— 5,8	— 3,4	37
5 401	1 666	3 735	4,3	2,6	6,1	9 932	5 010	4 922	7,9	7,8	8,0	— 4 531	— 3 344	— 1 187	— 3,6	— 5,2	— 1,9	a
23 307	10 128	13 179	6,1	5,3	7,0	31 644	15 982	15 662	8,3	8,3	8,3	— 8 337	— 5 854	— 2 483	— 2,2	— 3,1	— 1,3	b
8 029	2 076	5 953	4,2	2,2	6,2	16 157	8 112	8 045	8,5	8,6	8,4	— 8 128	— 6 036	— 2 092	— 4,3	— 6,4	— 2,2	c
7 262	2 473	4 789	4,1	2,8	5,4	15 695	7 849	7 845	8,9	8,9	8,8	— 8 433	— 5 376	— 3 057	— 4,8	— 6,1	— 3,4	d
— 6 457	— 5 795	— 662	— 3,7	— 4,9	— 0,6	15 541	7 567	7 974	5,6	6,3	6,9	— 21 998	—13 362	— 8 636	— 9,4	— 11,2	— 7,5	e
3 072	996	2 876	0,9	0,4	1,3	24 390	12 328	12 062	5,4	5,5	5,3	— 20 518	—11 332	— 9 186	— 4,5	— 5,0	— 4,0	f
56 888	25 903	30 985	6,5	6,0	7,0	45 515	23 777	21 738	5,2	5,5	4,9	11 373	2 126	9 247	1,3	0,5	2,1	38
2 348	— 1 842	4 190	0,8	— 1,2	2,7	18 247	9 373	8 874	5,9	5,9	5,8	— 15 899	—11 215	— 4 684	— 5,1	— 7,1	— 3,1	a
25 112	10 833	14 279	9,1	7,9	10,3	17 206	9 053	8 153	6,2	6,6	5,9	7 906	1 780	6 126	2,9	1,3	4,4	b
3 258	1 161	2 097	9,9	7,5	11,9	1 343	653	690	4,1	4,2	3,9	1 915	508	1 407	5,8	3,3	8,0	c
17 735	11 714	6 021	13,6	18,5	8,9	5 644	3 012	2 632	4,3	4,8	3,9	12 091	8 702	3 389	9,3	13,8	5,0	d
8 435	4 037	4 398	7,0	7,1	6,9	3 075	1 686	1 389	2,5	3,0	2,2	5 360	2 351	3 009	4,4	4,1	4,7	e
71 136	27 226	43 910	2,7	2,1	3,4	127 568	63 359	64 209	4,9	4,9	4,9	— 56 432	—36 133	—20 299	— 2,2	— 2,8	— 1,5	39
7 353	2 249	5 104	2,5	1,5	3,5	18 551	9 699	8 852	6,3	6,5	6,1	— 11 198	— 7 450	— 3 748	— 3,8	— 5,0	— 2,6	a
28 295	13 462	14 833	7,0	6,6	7,4	23 774	11 969	11 805	5,9	5,9	5,9	4 521	1 493	3 028	1,1	0,7	1,5	b
20 976	11 971	9 005	9,1	10,5	7,7	11 676	5 986	5 690	5,1	5,2	4,9	9 300	5 985	3 315	4,0	5,2	2,9	c
25 292	16 178	9 114	10,7	14,1	7,5	10 985	5 570	5 415	4,7	4,9	4,5	14 307	10 608	3 699	6,1	9,3	3,0	d
— 6 551	— 6 639	88	— 1,5	— 3,0	0,0	22 751	11 117	11 634	5,2	5,1	5,3	— 29 302	—17 756	—11 546	— 6,7	— 8,1	— 5,3	e
— 4 229	— 9 995	5 766	— 0,4	— 2,0	1,1	39 831	19 018	20 813	4,0	3,8	4,1	— 44 060	—29 013	—15 047	— 4,4	— 5,8	— 3,0	f
90 283	47 085	43 198	3,5	3,8	3,2	93 033	51 071	41 962	3,6	4,1	3,2	— 2 750	— 3 986	1 236	— 0,1	— 0,3	0,1	40
16 648	5 007	11 641	1,5	0,9	2,2	54 605	29 571	25 034	5,1	5,5	4,6	— 37 957	—24 564	—13 393	— 3,5	— 4,5	— 2,5	a
31 030	17 461	13 569	7,8	9,0	6,6	15 549	8 500	7 049	3,9	4,4	3,4	15 481	8 961	6 520	3,9	4,6	3,2	b
5 528	3 321	2 207	7,0	9,1	5,3	2 503	1 360	1 143	3,2	3,7	2,7	3 025	1 961	1 064	3,9	5,3	2,5	c
8 025	5 983	2 042	6,9	10,7	3,3	3 855	2 271	1 584	3,3	4,1	2,6	4 170	3 712	458	3,6	6,6	0,7	d
29 052	15 313	13 739	3,2	3,6	2,8	16 521	9 369	7 152	1,8	2,2	1,5	12 531	5 944	6 587	1,4	1,4	1,4	e
64 794	37 625	27 169	5,6	6,7	4,6	55 790	30 578	25 212	4,9	5,4	4,3	9 004	7 047	1 957	0,8	1,2	0,3	41
15 498	6 930	8 568	2,5	2,2	2,8	34 265	18 650	15 615	5,5	6,0	5,1	— 10 767	—11 720	— 7 047	— 3,0	— 3,8	— 2,3	a
19 591	11 681	7 910	9,9	12,0	7,9	10 465	5 548	4 917	5,3	5,7	4,9	9 126	6 133	2 993	4,6	6,3	3,0	b
4 681	3 260	1 421	12,5	18,5	7,2	1 621	873	748	4,3	5,0	3,8	3 060	2 387	673	8,2	13,6	3,4	c
4 499	3 425	1 074	4,5	7,2	2,1	3 023	1 856	1 167	3,0	3,9	2,2	1 476	1 569	— 93	1,5	3,3	— 0,2	d
20 525	12 329	8 196	10,5	13,4	7,9	6 416	3 651	2 765	3,3	4,0	2,7	14 109	8 678	5 431	7,2	9,4	5,2	e
25 489	9 460	16 029	1,8	1,4	2,1	37 243	20 493	16 750	2,6	3,0	2,2	— 11 754	—11 033	— 721	— 0,8	— 1,6	— 0,1	42
1 150	— 1 923	3 073	0,2	— 0,8	1,3	20 340	10 921	9 419	4,4	4,7	4,1	— 19 190	—12 844	— 6 346	— 4,2	— 5,6	— 2,8	a
11 439	5 780	5 659	5,7	5,9	5,4	5 084	2 952	2 132	2,5	3,0	2,0	6 355	2 828	3 527	3,2	2,9	3,4	b
847	61	786	2,1	0,3	3,6	882	487	395	2,2	2,6	1,8	— 35	— 426	391	— 0,1	— 2,2	1,8	c
3 526	2 558	968	20,2	30,6	10,6	832	415	417	4,8	5,0	4,6	2 694	2 143	551	15,4	25,6	6,0	d
8 527	2 984	5 543	1,2	0,9	1,5	10 105	5 718	4 387	1,4	1,7	1,1	— 1 578	— 2 734	1 156	— 0,2	— 0,8	0,3	e

Lfde. Nr.	Reich, Reichsteile und größere Verwaltungsbezirke — Gemeindegrößenklassen	Fläche[1]) am 17. Mai 1939	Wohnbevölkerung am 17. Mai 1939 (nach dem Gebietsstand vom 17. Mai 1939) insgesamt	männlich	weiblich	Wohnbevölkerung am 16. Juni 1933 (nach dem Gebietsstand vom 17. Mai 1939) insgesamt	männlich	weiblich	Auf 1 qkm kommen Einwohner am 17. Mai 1939 (nach dem Gebietsstand vom 17. Mai 1939)	am 16. Juni 1933 (nach dem Gebietsstand vom 17. Mai 1939)
		qkm								
		1	2	3	4	5	6	7	8	9
43	**Rheinprovinz**	**24 476,92**	**7 915 830**	**3 838 375**	**4 077 455**	**7 690 266**	**3 765 739**	**3 924 527**	**323,4**	**314,2**
a	Gemeinden mit weniger als 2 000 Einw.	15 048,51	1 205 135	612 220	592 915	1 191 066	601 839	589 227	80,1	79,1
b	» » 2 000 bis unter 10 000 »	5 897,84	1 203 957	593 152	610 805	1 151 081	569 728	581 353	204,1	195,2
c	» » 10 000 » » 20 000 »	978,40	482 949	235 981	246 968	461 897	228 835	233 062	493,6	472,1
d	» » 20 000 » » 50 000 »	792,69	704 618	341 941	362 677	671 999	329 728	342 271	888,9	847,7
e	» » 50 000 » » 100 000 »	258,47	366 378	177 738	188 640	335 193	160 251	174 942	1 417,5	1 296,8
f	» » 100 000 und mehr »	1 501,01	3 952 793	1 877 343	2 075 450	3 879 030	1 875 358	2 003 672	2 633,4	2 584,3
44	**Reg.-Bez. Koblenz**	**6 553,87**	**871 624**	**426 555**	**445 069**	**856 016**	**420 954**	**435 062**	**133,0**	**130,6**
a	Gemeinden mit weniger als 2 000 Einw.	5 541,85	451 500	224 994	226 506	456 744	229 481	227 263	81,5	82,4
b	» » 2 000 bis unter 10 000 »	804,10	211 673	101 073	110 600	207 331	100 976	106 355	263,2	257,8
c	» » 10 000 » » 20 000 »	77,14	40 150	19 286	20 864	38 427	18 672	19 755	520,5	498,1
d	» » 20 000 » » 50 000 »	73,95	77 203	37 109	40 094	71 631	33 540	38 091	1 044,0	968,6
e	» » 50 000 » » 100 000 »	56,83	91 098	44 093	47 005	81 883	38 285	43 598	1 603,0	1 440,8
45	**Reg.-Bez. Düsseldorf**	**5 496,86**	**4 183 235**	**2 011 289**	**2 171 946**	**4 078 590**	**1 997 385**	**2 081 205**	**761,0**	**742,0**
a	Gemeinden mit weniger als 2 000 Einw.	1 430,98	115 479	58 545	56 934	115 914	59 460	56 454	80,7	81,0
b	» » 2 000 bis unter 10 000 »	1 886,35	392 417	192 467	199 950	375 929	186 930	188 999	208,0	199,3
c	» » 10 000 » » 20 000 »	552,27	245 305	118 321	126 984	236 609	116 224	120 385	444,2	428,4
d	» » 20 000 » » 50 000 »	323,28	325 284	158 712	166 572	312 528	155 569	156 959	1 006,2	966,7
e	» » 50 000 » » 100 000 »	143,76	187 130	88 595	98 535	176 618	85 825	90 793	1 301,7	1 228,6
f	» » 100 000 und mehr »	1 160,22	2 917 620	1 394 649	1 522 971	2 860 992	1 393 377	1 467 615	2 514,7	2 465,9
46	**Reg.-Bez. Köln**	**3 978,46**	**1 595 677**	**762 111**	**833 566**	**1 544 580**	**746 904**	**797 676**	**401,1**	**388,2**
a	Gemeinden mit weniger als 2 000 Einw.	1 134,97	114 479	57 369	57 110	113 952	57 707	56 245	100,9	100,4
b	» » 2 000 bis unter 10 000 »	2 022,23	314 394	154 739	159 655	303 532	150 202	153 330	155,5	150,1
c	» » 10 000 » » 20 000 »	228,39	98 960	48 671	50 289	90 102	44 465	45 637	433,3	394,5
d	» » 20 000 » » 50 000 »	310,58	194 835	94 160	100 675	181 730	89 046	92 684	627,3	585,1
e	» » 100 000 und mehr »	282,29	873 009	407 172	465 837	855 264	405 484	449 780	3 092,6	3 029,7
47	**Reg.-Bez. Trier**	**5 321,49**	**495 730**	**257 442**	**238 288**	**463 117**	**230 888**	**232 229**	**93,2**	**87,0**
a	Gemeinden mit weniger als 2 000 Einw.	4 976,26	333 933	174 481	159 452	320 716	162 473	158 243	67,1	64,4
b	» » 2 000 bis unter 10 000 »	287,35	73 647	37 911	35 736	65 709	32 274	33 435	256,3	228,7
c	» » 50 000 » » 100 000 »	57,88	88 150	45 050	43 100	76 692	36 141	40 551	1 523,0	1 325,0
48	**Reg.-Bez. Aachen**	**3 126,24**	**769 564**	**380 978**	**388 586**	**747 963**	**369 608**	**378 355**	**246,2**	**239,3**
a	Gemeinden mit weniger als 2 000 Einw.	1 964,45	189 744	96 831	92 913	183 740	92 718	91 022	96,6	93,5
b	» » 2 000 bis unter 10 000 »	897,81	211 826	106 962	104 864	198 580	99 346	99 234	235,9	221,2
c	» » 10 000 » » 20 000 »	120,50	98 534	49 703	48 831	96 759	49 474	47 285	817,0	802,3
d	» » 20 000 » » 50 000 »	84,83	107 296	51 960	55 336	106 110	51 573	54 537	1 264,1	1 250,1
e	» » 100 000 und mehr »	58,50	162 164	75 522	86 642	162 774	76 497	86 277	2 772,0	2 782,5
49	**Hohenzollerische Lande**[2])	**1 142,26**	**73 706**	**35 145**	**38 561**	**72 991**	**35 531**	**37 460**	**64,5**	**63,9**
a	Gemeinden mit weniger als 2 000 Einw.	1 028,90	56 191	26 954	29 237	56 477	27 805	28 672	54,6	54,9
b	» » 2 000 bis unter 10 000 »	113,36	17 515	8 191	9 324	16 514	7 726	8 788	154,5	145,7
50	**Bayern**[3])	**77 764,28**	**8 222 932**	**4 034 594**	**4 188 388**	**7 774 632**	**3 786 297**	**4 008 335**	**105,7**	**100,0**
a	Gemeinden mit weniger als 2 000 Einw.	68 494,48	3 774 658	1 861 974	1 912 684	3 750 033	1 855 718	1 894 315	55,1	54,7
b	» » 2 000 bis unter 10 000 »	7 245,44	1 446 652	716 345	730 307	1 267 136	609 943	657 193	199,7	174,9
c	» » 10 000 » » 20 000 »	634,01	303 881	156 027	147 854	255 041	122 053	132 988	479,3	402,3
d	» » 20 000 » » 50 000 »	534,66	649 250	324 235	325 015	576 669	275 589	301 080	1 214,3	1 078,6
e	» » 50 000 » » 100 000 »	246,02	358 526	177 771	180 755	323 832	153 256	170 576	1 457,3	1 316,3
f	» » 100 000 und mehr »	609,67	1 690 015	798 242	891 773	1 601 921	749 738	852 183	2 772,0	2 627,5
51	**Bayern ohne sudetendeutsche Geb.**	**76 088,82**	**8 132 650**	**3 990 768**	**4 141 882**	**7 682 447**	**3 721 438**	**3 961 009**	**106,9**	**101,0**
a	Gemeinden mit weniger als 2 000 Einw.	67 041,60	3 711 444	1 831 277	1 880 167	3 685 154	1 824 132	1 861 022	55,4	55,0
b	» » 2 000 bis unter 10 000 »	7 022,86	1 419 534	703 216	716 318	1 239 830	596 670	643 160	202,1	176,5
c	» » 10 000 » » 20 000 »	634,01	303 881	156 027	147 854	255 041	122 053	132 988	479,3	402,3
d	» » 20 000 » » 50 000 »	534,66	649 250	324 235	325 015	576 669	275 589	301 080	1 214,3	1 078,6
e	» » 50 000 » » 100 000 »	246,02	358 526	177 771	180 755	323 832	153 256	170 576	1 457,3	1 316,3
f	» » 100 000 und mehr »	609,67	1 690 015	798 242	891 773	1 601 921	749 738	852 183	2 772,0	2 627,5
52	**Reg.-Bez. Oberbayern**	**16 676,04**	**1 958 729**	**957 263**	**1 001 466**	**1 776 534**	**849 446**	**927 088**	**117,5**	**106,5**
a	Gemeinden mit weniger als 2 000 Einw.	14 135,26	626 529	311 540	314 989	603 183	298 659	304 524	44,3	42,7
b	» » 2 000 bis unter 10 000 »	1 922,04	358 876	182 085	176 791	285 578	137 816	147 762	186,7	148,6
c	» » 10 000 » » 20 000 »	292,43	88 803	47 956	40 847	66 928	32 193	34 735	303,7	228,9
d	» » 20 000 » » 50 000 »	51,13	55 203	27 785	27 418	47 750	23 102	24 648	1 079,7	933,9
e	» » 100 000 und mehr »	275,18	829 318	387 897	441 421	773 095	357 676	415 419	3 013,7	2 809,4

[1]) Ausschließlich der Meeresteile, Haffe, Bodden u. dgl. — [2]) Zugleich Reg.-Bez. Sigmaringen. — [3]) Zählungszeitraum für die sudetendeutschen Gebiete 1. Dezember 1930

Zu- oder Abnahme (—) der Bevölkerung vom 16. Juni 1933 bis 17. Mai 1939						Von der Bevölkerungs-Zu- oder -Abnahme entfallen auf												Lfde. Nr.
						Geburtenüberschuß oder Sterbefallüberschuß (—) vom 16. Juni 1933 bis 17. Mai 1939						Wanderungsgewinn oder -verlust (—) vom 16. Juni 1933 bis 17. Mai 1939						
(jeweils nach dem Gebietsstand vom 17. Mai 1939)																		
Zahl			vH			Zahl			vH			Zahl			vH			
insgesamt	männlich	weiblich	insgesamt	männlich	weiblich	insgesamt	männlich	weiblich	insgesamt	männlich	weiblich	insgesamt	männlich	weiblich	insgesamt	männlich	weiblich	
10	11	12	13	14	15	16	17	18	19	20	21	22	23	24	25	26	27	
225 564	**72 636**	**152 928**	*2,9*	*1,9*	*3,9*	**330 919**	**169 696**	**161 223**	*4,3*	*4,5*	*4,1*	**−105 355**	**−97 060**	**− 8 295**	*− 1,4*	*− 2,6*	*− 0,2*	**43**
14 069	10 381	3 688	*1,2*	*1,7*	*0,6*	61 265	31 415	29 850	*5,1*	*5,2*	*5,1*	− 47 196	−21 034	−26 162	*− 4,0*	*− 3,5*	*− 4,4*	a
52 876	23 424	29 452	*4,6*	*4,1*	*5,1*	57 240	30 021	27 219	*5,0*	*5,3*	*4,7*	− 4 364	− 6 597	2 233	*− 0,4*	*− 1,2*	*0,4*	b
21 052	7 146	13 906	*4,6*	*3,1*	*6,0*	22 424	11 611	10 813	*4,9*	*5,1*	*4,6*	− 1 372	− 4 465	3 093	*− 0,3*	*− 2,0*	*1,3*	c
32 619	12 213	20 406	*4,9*	*3,7*	*6,0*	35 163	18 163	17 000	*5,2*	*5,5*	*5,0*	− 2 544	− 5 950	3 406	*− 0,4*	*− 1,8*	*1,0*	d
31 185	17 487	13 698	*9,3*	*10,9*	*7,8*	16 712	8 785	7 927	*5,0*	*5,5*	*4,5*	14 473	8 702	5 771	*4,3*	*5,4*	*3,3*	e
73 763	1 985	71 778	*1,9*	*0,1*	*3,6*	138 115	69 701	68 414	*3,6*	*3,7*	*3,4*	− 64 352	−67 716	3 364	*− 1,7*	*− 3,6*	*0,2*	f
15 608	5 601	10 007	*1,8*	*1,3*	*2,3*	39 058	20 302	18 756	*4,6*	*4,8*	*4,3*	− 23 450	−14 701	− 8 749	*− 2,7*	*− 3,5*	*− 2,0*	**44**
− 5 244	− 4 487	− 757	*− 1,1*	*− 2,0*	*− 0,3*	21 448	10 922	10 526	*4,7*	*4,8*	*4,6*	− 26 692	−15 409	−11 283	*− 5,8*	*− 6,7*	*− 5,0*	a
4 342	97	4 245	*2,1*	*0,1*	*4,0*	9 915	5 248	4 667	*4,8*	*5,2*	*4,4*	− 5 573	− 5 151	− 422	*− 2,7*	*− 5,1*	*− 0,4*	b
1 723	614	1 109	*4,5*	*3,3*	*5,6*	1 320	781	539	*3,4*	*4,2*	*2,7*	403	− 167	570	*1,0*	*− 0,9*	*2,9*	c
5 572	3 569	2 003	*7,8*	*10,6*	*5,3*	3 057	1 600	1 457	*4,3*	*4,8*	*3,8*	2 515	1 969	546	*3,5*	*5,9*	*1,4*	d
9 215	5 808	3 407	*11,3*	*15,2*	*7,8*	3 318	1 751	1 567	*4,1*	*4,6*	*3,6*	5 897	4 057	1 840	*7,2*	*10,6*	*4,2*	e
104 645	13 904	90 741	*2,6*	*0,7*	*4,4*	174 750	87 971	86 779	*4,3*	*4,4*	*4,2*	− 70 105	−74 067	3 962	*− 1,7*	*− 3,7*	*0,2*	**45**
− 435	− 915	480	*− 0,4*	*− 1,5*	*0,9*	6 033	3 031	3 002	*5,2*	*5,1*	*5,3*	− 6 468	− 3 946	− 2 522	*− 5,6*	*− 6,6*	*− 4,5*	a
16 488	5 537	10 951	*4,4*	*3,0*	*5,8*	19 069	9 966	9 103	*5,1*	*5,3*	*4,8*	− 2 581	− 4 429	1 848	*− 0,7*	*− 2,4*	*1,0*	b
8 696	2 097	6 599	*3,7*	*1,8*	*5,5*	9 085	4 590	4 495	*3,8*	*3,9*	*3,7*	− 389	− 2 493	2 104	*− 0,2*	*− 2,1*	*1,7*	c
12 756	3 143	9 613	*4,1*	*2,0*	*6,1*	19 153	9 800	9 353	*6,1*	*6,3*	*6,0*	− 6 397	− 6 657	260	*− 2,0*	*− 4,3*	*0,2*	d
10 512	2 770	7 742	*6,0*	*3,2*	*8,5*	9 109	4 821	4 288	*5,2*	*5,6*	*4,7*	1 403	− 2 051	3 454	*0,8*	*− 2,4*	*3,8*	e
56 628	1 272	55 356	*2,0*	*0,1*	*3,8*	112 301	55 763	56 538	*3,9*	*4,0*	*3,9*	− 55 673	−54 491	− 1 182	*− 1,9*	*− 3,9*	*− 0,1*	f
51 097	15 207	35 890	*3,3*	*2,0*	*4,5*	54 414	28 838	25 576	*3,5*	*3,9*	*3,2*	− 3 317	−13 631	10 314	*− 0,2*	*− 1,8*	*1,3*	**46**
527	− 338	865	*0,5*	*− 0,6*	*1,5*	5 691	2 902	2 789	*5,0*	*5,0*	*5,0*	− 5 164	− 3 240	− 1 924	*− 4,5*	*− 5,6*	*− 3,4*	a
10 862	4 537	6 325	*3,6*	*3,0*	*4,1*	12 698	6 791	5 907	*4,2*	*4,5*	*3,9*	− 1 836	− 2 254	418	*− 0,6*	*− 1,5*	*0,3*	b
8 858	4 206	4 652	*9,8*	*9,5*	*10,2*	4 818	2 627	2 191	*5,3*	*5,9*	*4,8*	4 040	1 579	2 461	*4,5*	*3,6*	*5,4*	c
13 105	5 114	7 991	*7,2*	*5,7*	*8,6*	8 467	4 398	4 069	*4,7*	*4,9*	*4,4*	4 638	716	3 922	*2,6*	*0,8*	*4,2*	d
17 745	1 688	16 057	*2,1*	*0,4*	*3,5*	22 740	12 120	10 620	*2,7*	*3,0*	*2,4*	− 4 995	−10 432	5 437	*− 0,6*	*− 2,6*	*1,2*	e
32 613	26 554	6 059	*7,0*	*11,5*	*2,6*	25 421	13 007	12 414	*5,5*	*5,6*	*5,3*	7 192	13 547	− 6 355	*1,6*	*5,9*	*− 2,7*	**47**
13 217	12 008	1 209	*4,1*	*7,4*	*0,8*	17 705	9 089	8 616	*5,5*	*5,6*	*5,4*	− 4 488	2 919	− 7 407	*− 1,4*	*1,8*	*− 4,7*	a
7 938	5 637	2 301	*12,1*	*17,5*	*6,9*	3 431	1 705	1 726	*5,2*	*5,3*	*5,2*	4 507	3 932	575	*6,9*	*12,2*	*1,7*	b
11 458	8 909	2 549	*14,9*	*24,7*	*6,3*	4 285	2 213	2 072	*5,6*	*6,1*	*5,1*	7 173	6 696	477	*9,4*	*18,5*	*1,2*	c
21 601	11 370	10 231	*2,9*	*3,1*	*2,7*	37 276	19 578	17 698	*5,0*	*5,3*	*4,7*	− 15 675	− 8 208	− 7 467	*− 2,1*	*− 2,2*	*− 2,0*	**48**
6 004	4 113	1 891	*3,3*	*4,4*	*2,1*	10 388	5 471	4 917	*5,7*	*5,9*	*5,4*	− 4 384	− 1 350	− 3 026	*− 2,4*	*− 1,5*	*− 3,3*	a
13 246	7 616	5 630	*6,7*	*7,7*	*5,7*	12 127	6 311	5 816	*6,1*	*6,4*	*5,9*	1 119	1 305	− 186	*0,6*	*1,3*	*− 0,2*	b
1 775	229	1 546	*1,8*	*0,5*	*3,2*	7 201	3 613	3 588	*7,4*	*7,3*	*7,6*	− 5 426	− 3 384	− 2 042	*− 5,6*	*− 6,8*	*− 4,3*	c
1 186	387	799	*1,1*	*0,8*	*1,5*	4 486	2 365	2 121	*4,2*	*4,6*	*3,9*	− 3 300	− 1 978	− 1 322	*− 3,1*	*− 3,8*	*− 2,4*	d
− 610	− 975	365	*− 0,4*	*− 1,3*	*0,4*	3 074	1 818	1 256	*1,9*	*2,4*	*1,5*	− 3 684	− 2 793	− 891	*− 2,3*	*− 3,7*	*− 1,0*	e
715	**− 386**	**1 101**	*1,0*	*− 1,1*	*3,0*	**2 955**	**1 558**	**1 397**	*4,0*	*4,4*	*3,7*	**− 2 240**	**− 1 944**	**− 296**	*− 3,1*	*− 5,5*	*− 0,8*	**49**
− 286	− 851	565	*− 0,5*	*− 3,1*	*2,0*	2 367	1 212	1 155	*4,2*	*4,4*	*4,0*	− 2 653	− 2 063	− 590	*− 4,7*	*− 7,4*	*− 2,1*	a
1 001	465	536	*6,1*	*6,0*	*6,1*	588	346	242	*3,6*	*4,5*	*2,8*	413	119	294	*2,5*	*1,5*	*3,3*	b
448 350	**268 297**	**180 053**	*5,8*	*7,1*	*4,5*	**353 143**	.	.	*4,5*	.	.	**95 207**	.	.	*1,2*	.	.	**50**
24 625	6 256	18 369	*0,7*	*0,4*	*1,0*	217 581	.	.	*5,8*	.	.	−192 956	.	.	*− 5,1*	.	.	a
179 516	106 402	73 114	*14,2*	*17,4*	*11,0*	65 838	.	.	*5,2*	.	.	113 678	.	.	*9,0*	.	.	b
48 840	33 974	14 866	*19,1*	*27,8*	*11,2*	12 004	.	.	*4,7*	.	.	36 836	.	.	*14,4*	.	.	c
72 581	48 646	23 935	*12,6*	*17,7*	*7,9*	20 885	.	.	*3,6*	.	.	51 696	.	.	*9,0*	.	.	d
34 694	24 515	10 179	*10,7*	*16,0*	*6,0*	11 274	.	.	*3,5*	.	.	23 420	.	.	*7,2*	.	.	e
88 094	48 504	39 590	*5,5*	*6,5*	*4,6*	25 561	.	.	*1,6*	.	.	62 533	.	.	*3,9*	.	.	f
450 203	**269 330**	**180 873**	*5,9*	*7,2*	*4,6*	**346 711**	**182 215**	**164 496**	*4,5*	*4,9*	*4,2*	**103 492**	**87 115**	**16 377**	*1,3*	*2,3*	*0,4*	**51**
26 290	7 145	19 145	*0,7*	*0,4*	*1,0*	212 346	109 627	102 719	*5,8*	*6,0*	*5,5*	−186 056	−102 482	− 83 574	*− 5,1*	*− 5,6*	*− 4,5*	a
179 704	106 546	73 158	*14,5*	*17,9*	*11,4*	64 641	34 187	30 454	*5,2*	*5,8*	*4,7*	115 063	72 359	42 704	*9,3*	*12,1*	*6,7*	b
48 840	33 974	14 866	*19,1*	*27,8*	*11,2*	12 004	6 516	5 488	*4,7*	*5,3*	*4,1*	36 836	27 458	9 378	*14,4*	*22,5*	*7,1*	c
72 581	48 646	23 935	*12,6*	*17,7*	*7,9*	20 885	10 949	9 936	*3,6*	*4,0*	*3,3*	51 696	37 697	13 999	*9,0*	*13,7*	*4,6*	d
34 694	24 515	10 179	*10,7*	*16,0*	*6,0*	11 274	5 863	5 411	*3,5*	*3,8*	*3,2*	23 420	18 652	4 768	*7,2*	*12,2*	*2,8*	e
88 094	48 504	39 590	*5,5*	*6,5*	*4,6*	25 561	15 073	10 488	*1,6*	*2,0*	*1,2*	62 533	33 431	29 102	*3,9*	*4,5*	*3,4*	f
182 195	107 817	74 378	*10,3*	*12,7*	*8,0*	57 356	30 214	27 142	*3,2*	*3,6*	*2,9*	124 839	77 603	47 236	*7,0*	*9,1*	*5,1*	**52**
23 346	12 881	10 465	*3,9*	*4,3*	*3,4*	34 100	17 124	16 976	*5,7*	*5,7*	*5,6*	− 10 754	− 4 243	− 6 511	*− 1,8*	*− 1,4*	*− 2,2*	a
73 298	44 269	29 029	*25,7*	*32,1*	*19,6*	12 559	6 433	6 126	*4,4*	*4,7*	*4,1*	60 739	37 836	22 903	*21,3*	*27,4*	*15,5*	b
21 875	15 763	6 112	*32,7*	*49,0*	*17,6*	3 382	1 809	1 573	*5,1*	*5,6*	*4,5*	18 493	13 954	4 539	*27,6*	*43,3*	*13,1*	c
7 453	4 683	2 770	*15,6*	*20,3*	*11,2*	1 847	982	865	*3,9*	*4,3*	*3,5*	5 606	3 701	1 905	*11,7*	*16,0*	*7,7*	d
56 223	30 221	26 002	*7,3*	*8,4*	*6,2*	5 468	3 866	1 602	*0,7*	*1,1*	*0,4*	50 755	26 355	24 400	*6,6*	*7,4*	*5,9*	e

bis 17. Mai 1939.

Lfde. Nr.	Reich, Reichsteile und größere Verwaltungsbezirke — Gemeindegrößenklassen	Fläche[1]) am 17. Mai 1939	Wohnbevölkerung am 17. Mai 1939 (nach dem Gebietsstand vom 17. Mai 1939)			Wohnbevölkerung am 16. Juni 1933 (nach dem Gebietsstand vom 17. Mai 1939)			Auf 1 qkm kommen Einwohner am 17. Mai 1939 (nach dem Gebietsstand vom 17. Mai 1939)	Auf 1 qkm kommen Einwohner am 16. Juni 1933 (nach dem Gebietsstand vom 17. Mai 1939)
		qkm	insgesamt	männlich	weiblich	insgesamt	männlich	weiblich		
		1	2	3	4	5	6	7	8	9
53	Reg.-Bez. Niederbayern u. Oberpf.[2])	22 076,02	1 562 424	770 348	792 076	1 514 873	739 499	775 374	70,8	68,6
a	Gemeinden mit weniger als 2 000 Einw.	20 720,94	1 046 776	512 268	534 508	1 054 901	518 538	536 363	50,5	50,9
b	» » 2 000 bis unter 10 000 »	1 122,25	228 211	114 711	113 500	205 414	99 431	105 983	203,4	183,0
c	» » 10 000 » » 20 000 »	69,25	44 559	21 734	22 825	39 871	18 826	21 045	643,5	575,8
d	» » 20 000 » » 50 000 »	111,33	147 247	73 791	73 456	131 939	63 459	68 480	1 322,6	1 185,1
e	» » 50 000 » » 100 000 »	52,25	95 631	47 844	47 787	82 748	39 245	43 503	1 830,3	1 583,7
54	Reg.-Bez. Niederbayern und Oberpfalz ohne sudetend. Gebiete	20 400,56	1 472 092	726 522	745 570	1 422 638	694 640	726 048	72,2	69,7
a	Gemeinden mit weniger als 2 000 Einw.	19 268,06	983 562	481 571	501 991	990 022	486 952	503 070	51,0	51,4
b	» » 2 000 bis unter 10 000 »	898,67	201 093	101 582	99 511	178 108	80 159	97 950	223,5	198,0
c	» » 10 000 » » 20 000 »	69,25	44 559	21 734	22 825	39 871	18 826	21 045	643,5	575,8
d	» » 20 000 » » 50 000 »	111,33	147 247	73 791	73 456	131 939	63 459	68 480	1 322,6	1 185,1
e	» » 50 000 » » 100 000 »	52,25	95 631	47 844	47 787	82 748	39 245	43 503	1 830,3	1 583,7
55	Reg.-Bez. Pfalz	5 492,33	1 049 786	524 817	524 969	984 412	481 580	502 832	191,1	179,2
a	Gemeinden mit weniger als 2 000 Einw.	3 793,66	391 473	195 447	195 025	382 470	190 521	191 949	103,2	100,8
b	» » 2 000 bis unter 10 000 »	1 283,09	232 467	117 340	115 127	210 465	102 400	108 065	181,2	164,0
c	» » 10 000 » » 20 000 »	68,03	22 286	10 951	11 335	20 607	10 228	10 379	327,6	302,9
d	» » 20 000 » » 50 000 »	156,37	138 021	69 926	68 095	122 513	58 537	63 976	882,7	783,5
e	» » 50 000 » » 100 000 »	122,85	121 114	60 726	60 394	109 854	52 229	57 625	985,9	894,2
f	» » 100 000 und mehr »	68,33	144 425	69 433	74 992	138 503	67 665	70 838	2 113,6	2 027,0
56	Reg.-Bez. Oberfranken u. Mittelfr.	15 121,45	1 885 450	908 989	976 461	1 823 119	876 556	946 563	124,7	120,6
a	Gemeinden mit weniger als 2 000 Einw.	14 102,88	811 135	395 799	415 336	812 478	399 550	412 928	57,5	57,6
b	» » 2 000 bis unter 10 000 »	644,74	261 022	123 635	137 387	239 296	113 597	125 699	404,8	371,2
c	» » 10 000 » » 20 000 »	67,86	63 750	30 644	33 105	60 166	28 794	31 372	939,4	886,6
d	» » 20 000 » » 50 000 »	112,05	184 379	90 390	93 989	167 204	78 926	88 278	1 645,5	1 492,2
e	» » 50 000 » » 100 000 »	70,92	141 761	69 207	72 574	131 230	61 782	69 448	1 999,2	1 850,4
f	» » 100 000 und mehr »	125,00	423 383	199 314	224 069	412 745	193 907	218 838	3 442,1	3 315,7
57	Reg.-Bez. Mainfranken	8 432,28	840 663	414 744	425 919	796 043	390 504	405 539	99,7	94,4
a	Gemeinden mit weniger als 2 000 Einw.	7 469,51	467 271	230 747	236 524	461 519	230 069	231 450	62,6	61,8
b	» » 2 000 bis unter 10 000 »	791,34	156 724	76 469	80 255	141 625	68 368	73 257	198,0	179,0
c	» » 10 000 » » 20 000 »	32,95	14 453	7 822	6 631	11 106	5 339	5 767	438,6	337,1
d	» » 20 000 » » 50 000 »	81,68	94 700	47 557	47 133	80 790	38 919	41 871	1 159,4	989,1
e	» » 100 000 und mehr »	56,80	107 515	52 139	55 376	101 003	47 789	53 214	1 892,9	1 778,2
58	Reg.-Bez. Schwaben	9 966,16	925 930	458 433	467 497	879 651	428 712	450 939	92,9	88,3
a	Gemeinden mit weniger als 2 000 Einw.	8 272,23	431 474	215 173	216 301	435 482	218 361	217 121	52,2	52,6
b	» » 2 000 bis unter 10 000 »	1 481,98	209 352	102 105	107 247	184 756	88 331	96 427	141,3	124,7
c	» » 10 000 » » 20 000 »	103,49	70 030	36 920	33 110	56 363	26 673	29 690	676,7	544,6
d	» » 20 000 » » 50 000 »	22,10	29 700	14 776	14 924	26 473	12 646	13 827	1 343,9	1 197,9
e	» » 100 000 und mehr »	86,36	185 374	89 459	95 915	176 577	82 701	93 874	2 146,5	2 044,6
59	Sachsen	14 994,70	5 231 739	2 472 891	2 758 848	5 196 652	2 484 098	2 712 554	348,9	346,6
a	Gemeinden mit weniger als 2 000 Einw.	11 345,72	1 065 578	519 585	545 993	1 064 369	524 019	540 350	94,2	94,1
b	» » 2 000 bis unter 10 000 »	2 559,15	1 255 789	598 620	657 169	1 211 954	585 383	626 571	490,7	473,6
c	» » 10 000 » » 20 000 »	430,20	520 484	250 392	270 092	501 151	240 172	260 979	1 209,9	1 164,9
d	» » 20 000 » » 50 000 »	281,86	517 648	243 774	273 874	510 283	241 800	268 483	1 836,5	1 810,4
e	» » 50 000 » » 100 000 »	34,16	85 142	40 065	45 077	86 078	41 177	44 901	2 492,4	2 519,8
f	» » 100 000 und mehr »	373,61	1 787 098	820 455	966 643	1 822 812	851 547	971 265	4 783,3	4 878,9
60	Reg.-Bez. Chemnitz	2 112,05	1 032 605	485 756	546 849	1 040 602	499 622	540 980	488,9	492,7
a	Gemeinden mit weniger als 2 000 Einw.	1 122,96	123 146	59 123	64 023	124 515	61 253	63 262	109,7	110,9
b	» » 2 000 bis unter 10 000 »	759,78	351 641	166 038	185 603	344 263	166 158	178 105	463,1	453,1
c	» » 10 000 » » 20 000 »	116,49	161 705	75 756	85 947	164 430	79 139	85 291	1 388,1	1 411,5
d	» » 20 000 » » 50 000 »	35,27	58 268	27 179	31 089	56 660	26 591	30 069	1 652,1	1 606,5
e	» » 100 000 und mehr »	77,65	337 645	157 658	179 987	350 734	166 481	184 253	4 348,3	4 516,9
61	Reg.-Bez. Dresden-Bautzen	6 808,40	1 947 402	920 858	1 026 544	1 915 509	912 841	1 002 668	286,0	281,3
a	Gemeinden mit weniger als 2 000 Einw.	5 528,72	515 358	251 459	263 899	509 518	250 415	259 103	93,2	92,2
b	» » 2 000 bis unter 10 000 »	883,66	371 649	180 290	191 359	351 908	171 470	180 438	418,2	396,6
c	» » 10 000 » » 20 000 »	105,58	124 337	61 337	63 000	114 913	55 010	59 903	1 200,4	1 109,4
d	» » 20 000 » » 50 000 »	168,53	305 842	145 890	159 952	297 041	141 496	155 545	1 814,8	1 762,5
e	» » 100 000 und mehr »	118,89	630 216	281 882	348 334	642 129	294 450	347 679	5 300,8	5 401,0

[1]) Ausschließlich der Meeresteile, Haffe, Bodden u. dgl. — [2]) Zählungszeitraum für die sudetendeutschen Gebiete 1. Dezember 1930 bis 17. Mai 1939.

Zu- oder Abnahme (—) der Bevölkerung vom 16. Juni 1933 bis 17. Mai 1939						Von der Bevölkerungs-Zu- oder -Abnahme entfallen auf												Lfde. Nr.
						Geburtenüberschuß oder Sterbefallüberschuß (—) vom 16. Juni 1933 bis 17. Mai 1939						Wanderungsgewinn oder -verlust (—) vom 16. Juni 1933 bis 17. Mai 1939						
(jeweils nach dem Gebietsstand vom 17. Mai 1939)																		
Zahl			vH			Zahl			vH			Zahl			vH			
insgesamt	männlich	weiblich	insgesamt	männlich	weiblich	insgesamt	männlich	weiblich	insgesamt	männlich	weiblich	insgesamt	männlich	weiblich	insgesamt	männlich	weiblich	
10	11	12	13	14	15	16	17	18	19	20	21	22	23	24	25	26	27	
47 551	30 849	16 702	3,1	4,2	2,2	93 787	.	.	6,2	.	.	– 46 236	.	.	– 3,1	.	.	53
– 8 125	– 6 270	– 1 855	– 0,8	– 1,2	– 0,3	72 191	.	.	6,8	.	.	– 80 316	.	.	– 7,6	.	.	a
22 797	15 280	7 517	11,1	15,4	7,1	12 793	.	.	6,2	.	.	10 004	.	.	4,9	.	.	b
4 688	2 908	1 780	11,8	15,4	8,5	2 345	.	.	5,9	.	.	2 343	.	.	5,9	.	.	c
15 308	10 332	4 976	11,6	16,3	7,3	4 265	.	.	3,2	.	.	11 043	.	.	8,4	.	.	d
12 883	8 599	4 284	15,6	21,9	9,8	2 193	.	.	2,7	.	.	10 690	.	.	12,9	.	.	e
49 404	31 682	17 522	3,5	4,6	2,4	87 355	45 528	41 827	6,1	6,6	5,7	– 37 951	– 13 646	– 24 305	– 2,7	– 2,0	– 3,3	54
– 6 460	– 5 381	– 1 079	– 0,7	– 1,1	– 0,2	66 956	34 723	32 233	6,8	7,1	6,4	– 73 416	– 40 104	– 33 312	– 7,4	– 8,2	– 6,6	a
22 985	15 424	7 561	12,9	17,9	8,2	11 596	6 039	5 557	6,5	7,0	6,0	11 389	9 385	2 004	6,4	10,9	2,2	b
4 688	2 908	1 780	11,8	15,4	8,5	2 345	1 395	950	5,9	7,4	4,5	2 343	1 513	830	5,9	8,0	3,9	c
15 308	10 332	4 976	11,6	16,3	7,3	4 265	2 136	2 129	3,2	3,4	3,1	11 043	8 196	2 847	8,4	12,9	4,2	d
12 883	8 599	4 284	15,6	21,9	9,8	2 193	1 235	958	2,7	3,1	2,2	10 690	7 364	3 326	12,9	18,8	7,6	e
65 374	43 237	22 137	6,6	9,0	4,4	53 385	26 900	26 485	5,4	5,6	5,3	11 989	16 337	– 4 348	1,2	3,4	– 0,9	55
9 003	5 926	3 077	2,4	3,1	1,6	20 900	10 512	10 388	5,5	5,5	5,4	– 11 897	– 4 586	– 7 311	– 3,1	– 2,4	– 3,8	a
22 002	14 940	7 062	10,5	14,6	6,5	12 864	6 500	6 364	6,1	6,2	5,9	9 138	8 440	698	4,3	8,2	0,6	b
1 679	723	956	3,1	2,1	3,2	1 701	842	859	3,3	3,2	3,3	– 22	– 119	97	– 0,1	– 1,2	0,9	c
15 508	11 389	4 119	12,7	19,5	6,4	4 883	2 442	2 441	4,0	4,2	3,8	10 625	8 947	1 678	8,7	15,3	2,6	d
11 260	8 491	2 769	10,2	16,3	4,8	5 399	2 684	2 715	4,9	5,1	4,7	5 861	5 807	54	5,3	11,1	0,1	e
5 922	1 768	4 154	4,3	2,6	5,9	7 638	3 920	3 718	5,5	5,8	5,2	– 1 716	– 2 152	436	– 1,2	– 3,2	0,6	f
62 331	32 433	29 898	3,4	3,7	3,2	70 514	37 914	32 600	3,9	4,3	3,4	– 8 183	– 5 481	– 2 702	– 0,4	– 0,6	– 0,3	56
– 1 343	– 3 751	2 408	– 0,2	– 0,9	0,6	41 013	21 544	19 469	5,0	5,4	4,7	– 42 356	– 25 295	– 17 061	– 5,2	– 6,3	– 4,1	a
21 726	10 038	11 688	9,1	8,8	9,3	11 541	6 461	5 080	4,8	5,7	4,0	10 185	3 577	6 608	4,3	3,1	5,3	b
3 584	1 850	1 734	6,0	6,4	5,6	2 306	1 271	1 035	3,8	4,4	3,3	1 278	579	699	2,1	2,0	2,2	c
17 175	11 464	5 711	10,3	14,5	6,5	4 713	2 706	2 012	2,8	3,4	2,3	12 457	8 758	3 699	7,5	11,1	4,2	d
10 551	7 425	3 126	8,6	12,0	4,5	3 682	1 944	1 738	2,8	3,1	2,5	6 869	5 481	1 388	5,2	8,9	2,0	e
10 638	5 407	5 231	2,6	2,8	2,4	7 254	3 988	3 266	1,8	2,1	1,5	3 384	1 419	1 965	0,8	0,7	0,9	f
44 620	24 240	20 380	5,6	6,2	5,0	43 623	23 372	20 251	5,5	6,0	5,0	997	868	129	0,1	0,2	0,0	57
5 752	658	5 094	1,2	0,3	2,2	27 832	14 702	13 130	6,0	6,4	5,7	– 22 080	– 14 044	– 8 036	– 4,8	– 6,1	– 3,5	a
15 099	8 101	6 998	10,7	11,8	9,6	8 795	4 786	4 009	6,2	7,0	5,5	6 304	3 315	2 989	4,5	4,8	4,1	b
3 347	2 483	864	30,1	46,5	15,0	583	283	300	5,2	5,3	5,2	2 764	2 200	564	24,9	41,2	9,8	c
13 910	8 648	5 262	17,2	22,2	12,6	4 465	2 343	2 122	5,5	6,0	5,1	9 445	6 305	3 140	11,7	16,2	7,5	d
6 512	4 350	2 162	6,4	9,1	4,1	1 948	1 258	690	1,9	2,6	1,3	4 564	3 092	1 472	4,5	6,5	2,8	e
46 279	29 721	16 558	5,3	6,9	3,7	34 478	18 287	16 191	3,9	4,3	3,6	11 801	11 434	367	1,3	2,7	0,1	58
– 4 008	– 3 188	– 820	– 0,9	– 1,5	– 0,1	21 545	11 022	10 523	5,0	5,0	4,8	– 25 553	– 14 210	– 11 343	– 5,9	– 6,5	– 5,2	a
24 594	13 774	10 820	13,3	15,6	11,2	7 286	3 968	3 318	3,9	4,5	3,4	17 308	9 806	7 502	9,4	11,1	7,8	b
13 667	10 247	3 420	21,2	38,4	11,5	1 687	916	771	3,0	3,4	2,6	11 980	9 331	2 649	21,3	35,0	8,9	c
3 227	2 130	1 097	12,2	16,8	7,9	707	340	367	2,7	2,7	2,7	2 520	1 790	730	9,5	14,2	5,3	d
8 799	6 758	2 041	5,0	8,2	2,2	3 253	2 041	1 212	1,8	2,5	1,3	5 546	4 717	829	3,1	5,7	0,9	e
35 087	– 11 207	46 294	0,7	– 0,5	1,7	114 085	65 890	48 195	2,2	2,7	1,8	– 78 993	– 77 097	– 1 901	– 1,5	– 3,1	– 0,1	59
1 209	– 4 434	5 643	0,1	– 0,8	1,0	43 333	23 067	20 266	4,1	4,4	3,8	– 42 124	– 27 501	– 14 623	– 4,0	– 5,2	– 2,7	a
43 835	13 237	30 598	3,6	2,3	4,9	38 561	21 211	17 350	3,2	3,6	2,8	5 274	– 7 974	13 248	0,4	– 1,4	2,1	b
19 333	10 220	9 113	3,9	4,3	3,5	11 922	6 770	5 152	2,4	2,8	2,0	7 411	3 450	3 961	1,5	1,4	1,5	c
7 360	1 974	5 386	1,4	0,8	2,0	8 352	5 207	3 145	1,6	2,2	1,2	– 992	– 3 233	2 241	– 0,2	– 1,3	0,8	d
– 936	– 1 112	176	– 1,1	– 2,7	0,4	1 648	975	673	1,9	2,4	1,5	– 2 584	– 2 087	– 497	– 3,0	– 5,1	– 1,1	e
– 35 714	– 31 092	– 4 622	– 2,0	– 3,7	– 0,5	10 269	8 660	1 609	0,6	1,0	0,2	– 45 983	– 39 752	– 6 231	– 2,5	– 4,7	– 0,6	f
– 7 997	– 13 866	5 869	– 0,8	– 2,8	1,1	27 680	15 483	12 197	2,7	3,1	2,3	– 35 677	– 29 349	– 6 328	– 3,4	– 5,9	– 1,2	60
– 1 369	– 2 130	761	– 1,1	– 3,5	1,2	5 230	2 757	2 473	4,2	4,5	3,9	– 6 599	– 4 887	– 1 712	– 5,3	– 8,0	– 2,7	a
7 578	– 120	7 698	2,2	– 0,1	4,3	12 592	6 978	5 614	3,7	4,2	3,2	– 5 014	– 7 098	2 084	– 1,5	– 4,3	1,2	b
– 2 725	– 3 381	656	– 1,7	– 4,3	0,8	4 389	2 347	2 042	2,7	3,0	2,4	– 7 114	– 5 728	– 1 386	– 4,3	– 7,2	– 1,6	c
1 608	588	1 020	2,8	2,2	3,4	1 124	724	400	2,0	2,7	1,3	484	– 136	620	0,9	– 0,5	2,1	d
– 13 089	– 8 823	– 4 266	– 3,7	– 5,3	– 2,3	4 345	2 677	1 668	1,2	1,6	0,9	– 17 434	– 11 500	– 5 934	– 5,0	– 6,9	– 3,2	e
31 893	8 017	23 876	1,7	0,9	2,4	38 705	22 945	15 760	2,0	2,5	1,6	– 6 812	– 14 928	8 116	– 0,4	– 1,6	0,8	61
5 840	1 044	4 796	1,1	0,4	1,9	22 276	11 975	10 301	1,4	1,8	1,0	– 16 436	– 10 931	– 5 505	– 3,2	– 4,4	– 2,1	a
19 741	8 820	10 921	5,6	5,1	6,1	9 129	5 091	4 038	2,6	3,0	2,2	10 612	3 729	6 883	3,9	2,2	3,8	b
9 424	6 327	3 097	8,2	11,5	5,2	2 540	1 383	1 157	2,2	2,5	1,9	6 884	4 944	1 940	6,0	9,0	3,2	c
8 801	4 394	4 407	3,0	3,1	2,8	4 902	3 095	1 807	1,7	2,2	1,2	3 899	1 299	2 600	1,3	0,9	1,7	d
– 11 913	– 12 568	655	– 1,9	– 4,3	0,2	– 142	1 401	– 1 543	– 0,0	– 0,5	0,1	– 11 771	– 13 969	2 198	– 1,8	– 4,7	0,6	e

Lfde. Nr.	Reich, Reichsteile und größere Verwaltungsbezirke — Gemeindegrößenklassen	Fläche[1]) am 17. Mai 1939 qkm	Wohnbevölkerung am 17. Mai 1939 (nach dem Gebietsstand vom 17. Mai 1939) insgesamt	männlich	weiblich	Wohnbevölkerung am 16. Juni 1933 (nach dem Gebietsstand vom 17. Mai 1939) insgesamt	männlich	weiblich	Auf 1 qkm kommen Einwohner am 17. Mai 1939 (nach dem Gebietsstand vom 17. Mai 1939)	Auf 1 qkm kommen Einwohner am 16. Juni 1933 (nach dem Gebietsstand vom 17. Mai 1939)
		1	2	3	4	5	6	7	8	9
62	Reg.-Bez. Leipzig	3 561,69	1 393 050	667 558	725 492	1 367 846	658 214	709 632	391,1	384,0
a	Gemeinden mit weniger als 2 000 Einw.	2 808,77	259 888	129 159	130 729	261 962	130 439	131 523	92,5	93,3
b	» » 2 000 bis unter 10 000 »	457,77	251 939	122 289	129 650	233 035	113 496	119 539	550,4	509,1
c	» » 10 000 » » 20 000 »	138,75	148 528	74 369	74 159	132 467	64 326	68 141	1 070,5	954,7
d	» » 20 000 » » 50 000 »	14,95	25 330	12 107	13 223	24 714	11 809	12 905	1 694,3	1 653,1
e	» » 100 000 und mehr »	141,45	707 365	329 634	377 731	715 668	336 144	377 524	5 000,8	5 059,5
63	Reg.-Bez. Zwickau	2 512,56	858 682	398 719	459 963	872 695	413 421	459 274	341,8	347,3
a	Gemeinden mit weniger als 2 000 Einw.	1 855,37	167 186	79 844	87 342	168 374	81 912	86 462	90,1	90,7
b	» » 2 000 bis unter 10 000 »	452,92	280 360	130 003	150 357	282 748	134 259	148 489	619,0	624,3
c	» » 10 000 » » 20 000 »	71,38	85 914	38 928	46 986	89 341	41 697	47 644	1 203,6	1 251,6
d	» » 20 000 » » 50 000 »	63,11	128 208	58 598	69 610	131 873	61 904	69 969	2 031,5	2 089,6
e	» » 50 000 » » 100 000 »	34,16	85 142	40 065	45 077	86 078	41 177	44 901	2 492,4	2 519,8
f	» » 100 000 und mehr »	35,62	111 872	51 281	60 591	114 281	52 472	61 809	3 140,7	3 208,3
64	Württemberg	19 507,65	2 893 920	1 411 254	1 485 666	2 696 324	1 306 531	1 389 793	148,5	138,2
a	Gemeinden mit weniger als 2 000 Einw.	15 339,64	1 091 780	532 429	559 351	1 096 723	541 954	554 769	71,2	71,5
b	» » 2 000 bis unter 10 000 »	3 084,59	623 742	303 472	320 270	561 612	270 622	290 990	202,2	182,1
c	» » 10 000 » » 20 000 »	475,87	250 537	122 416	128 121	211 194	100 000	111 194	526,5	443,8
d	» » 20 000 » » 50 000 »	346,89	320 476	161 111	159 365	274 837	133 378	141 459	923,9	792,3
e	» » 50 000 » » 100 000 »	111,13	151 956	76 707	75 249	131 425	62 801	68 624	1 367,4	1 182,6
f	» » 100 000 und mehr »	149,53	458 429	215 119	243 310	420 533	197 776	222 757	3 065,8	2 812,4
65	Baden	15 008,37	2 502 442	1 212 037	1 290 405	2 412 951	1 167 830	1 245 121	166,1	160,1
a	Gemeinden mit weniger als 2 000 Einw.	11 021,10	842 296	416 301	425 995	839 051	417 256	421 795	76,4	76,1
b	» » 2 000 bis unter 10 000 »	3 086,18	644 609	313 533	331 076	608 555	295 773	312 782	208,9	197,2
c	» » 10 000 » » 20 000 »	304,74	153 805	76 814	76 991	136 977	66 203	70 774	504,7	449,5
d	» » 20 000 » » 50 000 »	160,55	111 106	52 112	58 994	105 569	48 906	56 663	692,0	657,5
e	» » 50 000 » » 100 000 »	149,98	165 478	76 184	89 294	164 457	76 937	87 520	1 103,3	1 096,5
f	» » 100 000 und mehr »	346,82	585 148	277 093	308 055	558 342	262 755	295 587	1 687,2	1 609,9
66	Landeskom.-Bez. Konstanz	3 882,36	380 314	188 203	192 111	358 234	177 597	180 637	98,0	92,3
a	Gemeinden mit weniger als 2 000 Einw.	3 292,38	193 137	95 899	97 238	192 343	97 028	95 315	58,7	58,4
b	» » 2 000 bis unter 10 000 »	477,42	112 957	55 723	57 234	99 463	48 500	50 963	236,6	208,3
c	» » 10 000 » » 20 000 »	82,61	36 520	18 479	18 041	30 169	14 931	15 238	442,1	365,2
d	» » 20 000 » » 50 000 »	29,95	37 700	18 102	19 598	36 259	17 138	19 121	1 258,8	1 210,7
67	Landeskom.-Bez. Freiburg	5 053,93	655 597	318 218	337 379	629 350	304 492	324 858	129,7	124,5
a	Gemeinden mit weniger als 2 000 Einw.	4 019,96	310 977	153 791	157 186	305 461	150 781	154 680	77,4	76,0
b	» » 2 000 bis unter 10 000 »	671,71	163 971	79 626	84 345	155 421	74 942	80 479	188,1	178,3
c	» » 10 000 » » 20 000 »	42,86	30 299	14 815	15 484	28 381	13 451	14 930	706,9	662,2
d	» » 20 000 » » 50 000 »	39,41	40 240	18 908	21 332	38 017	17 967	20 050	1 021,1	964,7
e	» » 100 000 und mehr »	79,99	110 110	51 078	59 032	102 070	47 351	54 719	1 376,5	1 276,0
68	Landeskom.-Bez. Karlsruhe	2 510,68	706 702	341 541	365 161	675 701	323 135	352 566	281,5	269,1
a	Gemeinden mit weniger als 2 000 Einw.	1 103,35	146 291	73 010	73 281	141 928	70 253	71 675	132,6	128,6
b	» » 2 000 bis unter 10 000 »	1 043,56	210 711	102 938	107 773	200 291	97 646	102 645	201,9	191,9
c	» » 10 000 » » 20 000 »	93,86	47 442	24 376	23 066	41 263	19 780	21 483	505,5	439,6
d	» » 20 000 » » 50 000 »	91,19	33 166	15 102	18 064	31 293	13 801	17 492	363,7	343,2
e	» » 50 000 » » 100 000 »	55,64	79 011	36 352	42 659	79 816	37 373	42 443	1 420,0	1 434,5
f	» » 100 000 und mehr »	123,08	190 081	89 763	100 318	181 110	84 282	96 828	1 544,4	1 471,5
69	Landeskom.-Bez. Mannheim	3 622,40	759 829	364 075	395 754	749 666	362 606	387 060	209,8	207,0
a	Gemeinden mit weniger als 2 000 Einw.	2 605,41	191 891	93 601	98 290	199 319	99 194	100 125	73,7	76,5
b	» » 2 000 bis unter 10 000 »	693,49	156 970	75 246	81 724	153 380	74 685	78 695	226,3	221,2
c	» » 10 000 » » 20 000 »	85,41	39 544	19 144	20 400	37 164	18 041	19 123	463,0	435,1
d	» » 50 000 » » 100 000 »	94,34	86 467	39 832	46 635	84 641	39 564	45 077	916,5	897,2
e	» » 100 000 und mehr »	143,75	284 957	136 252	148 705	275 162	131 122	144 040	1 982,3	1 914,2
70	Thüringen	11 762,46	1 743 624	860 055	883 569	1 659 510	806 022	853 488	148,2	141,1
a	Gemeinden mit weniger als 2 000 Einw.	9 958,84	704 336	350 450	353 886	698 069	347 929	350 140	70,7	70,1
b	» » 2 000 bis unter 10 000 »	1 241,03	372 675	182 741	189 934	353 986	171 476	182 510	300,3	285,2
c	» » 10 000 » » 20 000 »	165,17	138 813	67 142	71 671	131 611	62 812	68 799	840,4	796,8
d	» » 20 000 » » 50 000 »	178,69	200 763	95 920	104 843	191 842	89 986	101 856	1 123,5	1 073,6
e	» » 50 000 » » 100 000 »	218,73	327 037	163 802	163 235	284 002	133 819	150 183	1 495,2	1 298,4

[1]) Ausschließlich der Meeresteile, Haffe, Bodden u. dgl.

Zu- oder Abnahme (—) der Bevölkerung vom 16. Juni 1933 bis 17. Mai 1939			Von der Bevölkerungs-Zu- oder -Abnahme entfallen auf												Lfde. Nr.
			Geburtenüberschuß oder Sterbefallüberschuß (—) vom 16. Juni 1933 bis 17. Mai 1939						Wanderungsgewinn oder -verlust (—) vom 16. Juni 1933 bis 17. Mai 1939						
(jeweils nach dem Gebietsstand vom 17. Mai 1939)															
Zahl			vH			Zahl			vH			Zahl			vH			
insgesamt	männlich	weiblich	insgesamt	männlich	weiblich	insgesamt	männlich	weiblich	insgesamt	männlich	weiblich	insgesamt	männlich	weiblich	insgesamt	männlich	weiblich	
10	11	12	13	14	15	16	17	18	19	20	21	22	23	24	25	26	27	
25 204	9 344	15 860	1,8	1,4	2,2	28 281	16 342	11 939	2,1	2,5	1,7	− 3 077	− 6 998	3 921	− 0,2	− 1,1	0,6	62
− 2 074	− 1 280	− 794	− 0,8	− 1,0	− 0,6	10 554	5 523	5 031	4,0	4,2	3,8	− 12 628	− 6 803	− 5 825	− 4,8	− 5,2	− 4,4	a
18 904	8 793	10 111	8,1	7,8	8,5	8 593	4 692	3 901	3,7	4,1	3,3	10 311	4 101	6 210	4,4	3,6	5,2	b
16 061	10 043	6 018	12,1	15,6	8,8	4 053	2 270	1 783	3,1	3,5	2,6	12 008	7 773	4 235	9,1	12,1	6,2	c
616	298	318	2,5	2,5	2,5	561	299	262	2,3	2,5	2,0	55	− 1	56	0,2	0,0	0,4	d
− 8 303	− 8 510	207	− 1,2	− 2,5	0,1	4 520	3 558	962	0,6	1,1	0,3	− 12 823	− 12 068	− 755	− 1,8	− 3,6	− 0,2	e
− 14 013	− 14 702	689	− 1,6	− 3,6	0,2	19 419	11 120	8 299	2,2	2,7	1,8	− 33 432	− 25 822	− 7 610	− 3,8	− 6,2	− 1,7	63
− 1 188	− 2 068	880	− 0,7	− 2,5	1,0	5 273	2 812	2 461	3,1	3,4	2,8	− 6 461	− 4 880	− 1 581	− 3,8	− 6,0	− 1,8	a
− 2 388	− 4 256	1 868	− 0,8	− 3,2	1,3	8 247	4 450	3 797	2,9	3,3	2,6	− 10 635	− 8 706	− 1 929	− 3,8	− 6,5	− 1,3	b
− 3 427	− 2 769	− 658	− 3,8	− 6,6	− 1,4	940	770	170	1,1	1,8	0,4	− 4 367	− 3 539	− 828	− 4,8	− 8,5	− 1,7	c
− 3 665	− 3 306	− 359	− 2,8	− 5,3	− 0,5	1 765	1 089	676	1,3	1,8	1,0	− 5 430	− 4 395	− 1 035	− 4,1	− 7,1	− 1,5	d
− 936	− 1 112	176	− 1,1	− 2,7	0,4	1 648	975	673	1,9	2,4	1,5	− 2 584	− 2 087	− 497	− 3,0	− 5,1	− 1,1	e
− 2 409	− 1 191	− 1 218	− 2,1	− 2,3	− 2,0	1 546	1 024	522	1,4	2,0	0,8	− 3 955	− 2 215	− 1 740	− 3,5	− 4,2	− 2,8	f
200 596	104 723	95 873	7,4	8,0	6,9	125 502	66 725	58 777	4,7	5,1	4,2	75 094	37 998	37 096	2,8	2,9	2,7	64
− 4 943	− 9 525	4 582	− 0,5	− 1,8	0,8	52 983	28 119	24 864	4,8	5,2	4,5	− 57 926	− 37 644	− 20 282	− 5,3	− 6,9	− 3,7	a
62 130	32 850	29 280	11,1	12,1	10,1	28 411	15 094	13 317	5,1	5,6	4,6	33 719	17 756	15 963	6,0	6,6	5,5	b
39 343	22 416	16 927	15,6	22,4	15,2	10 055	5 471	4 584	4,8	5,5	4,1	29 288	16 945	12 343	13,9	16,9	11,1	c
45 639	27 733	17 906	16,6	20,8	12,7	12 328	6 589	5 739	4,5	4,9	4,1	33 311	21 144	12 167	12,1	15,9	8,6	d
20 531	13 906	6 625	15,6	22,1	9,7	6 255	3 222	3 033	4,8	5,1	4,4	14 276	10 684	3 592	10,9	17,0	5,2	e
37 896	17 343	20 553	9,0	8,8	9,2	15 470	8 230	7 240	3,7	4,2	3,3	22 426	9 113	13 313	5,3	4,6	6,0	f
89 491	44 207	45 284	3,7	3,8	3,6	103 236	53 902	49 334	4,3	4,6	4,0	− 13 745	− 9 695	− 4 050	− 0,6	− 0,8	− 0,3	65
3 245	− 955	4 200	0,4	− 0,2	1,0	39 986	20 631	19 355	4,8	4,9	4,6	− 36 741	− 21 586	− 15 155	− 4,4	− 5,2	− 3,6	a
36 054	17 760	18 294	5,9	6,0	5,8	31 622	16 645	14 977	5,2	5,6	4,8	4 432	1 115	3 317	0,7	0,4	1,1	b
16 828	10 611	6 217	12,3	16,0	8,8	7 148	3 682	3 466	5,2	5,6	4,9	9 680	6 929	2 751	7,1	10,5	3,9	c
5 537	3 206	2 331	5,2	6,6	4,1	2 956	1 648	1 308	2,8	3,4	2,3	2 581	1 558	1 023	2,4	3,2	1,8	d
1 021	− 753	1 774	0,6	− 1,0	2,0	5 172	2 724	2 448	3,1	3,5	2,8	− 4 151	− 3 477	− 674	− 2,5	− 4,5	− 0,8	e
26 806	14 338	12 468	4,8	5,5	4,2	16 352	8 572	7 780	2,9	3,3	2,6	10 454	5 766	4 688	1,9	2,2	1,6	f
22 080	10 606	11 474	6,2	6,0	6,4	16 769	8 772	7 997	4,7	4,9	4,4	5 311	1 834	3 477	1,5	1,0	1,9	66
794	− 1 129	1 923	0,4	− 1,2	2,0	9 004	4 775	4 229	4,7	4,9	4,4	− 8 210	− 5 904	− 2 306	− 4,3	− 6,1	− 2,4	a
13 494	7 223	6 271	13,6	14,9	12,3	4 338	2 204	2 134	4,4	4,5	4,2	9 156	5 019	4 137	9,2	10,3	8,1	b
6 351	3 548	2 803	21,1	23,8	18,4	2 129	1 136	993	7,1	7,6	6,5	4 222	2 412	1 810	14,0	16,2	11,9	c
1 441	964	477	4,0	5,6	2,5	1 298	657	641	3,6	3,8	3,4	143	307	− 164	0,4	1,8	− 0,9	d
26 247	13 726	12 521	4,2	4,5	3,9	26 455	13 865	12 590	4,2	4,6	3,9	− 208	− 139	− 69	− 0,0	− 0,0	− 0,0	67
5 516	3 010	2 506	1,8	2,0	1,6	14 145	7 240	6 905	4,6	4,8	4,5	− 8 629	− 4 230	− 4 399	− 2,8	− 2,8	− 2,8	a
8 550	4 684	3 866	5,5	6,3	4,8	7 037	3 738	3 299	4,5	5,0	4,1	1 513	946	567	1,0	1,3	0,7	b
1 918	1 364	554	5,8	10,1	3,7	1 288	651	637	4,5	4,8	4,3	530	713	− 83	2,2	5,3	− 0,6	c
2 223	941	1 282	5,8	5,2	6,4	1 292	733	559	3,4	4,1	2,8	931	208	723	2,4	1,2	3,6	d
8 040	3 727	4 313	7,9	7,9	7,9	2 693	1 503	1 190	2,6	3,2	2,2	5 347	2 224	3 123	5,2	4,7	5,7	e
31 001	18 406	12 595	4,6	5,7	3,6	28 182	14 821	13 361	4,2	4,6	3,8	2 819	3 585	− 766	0,4	1,1	− 0,2	68
4 363	2 757	1 606	3,1	3,9	2,2	8 207	4 334	3 873	5,8	6,2	5,4	− 3 844	− 1 577	− 2 267	− 2,7	− 2,2	− 3,2	a
10 420	5 292	5 128	5,2	5,4	5,0	11 897	6 351	5 546	5,9	6,5	5,4	− 1 477	− 1 059	− 418	− 0,7	− 1,1	− 0,4	b
6 179	4 596	1 583	15,0	23,2	7,4	1 707	881	886	4,3	4,5	4,1	4 412	3 715	697	10,7	18,8	3,2	c
1 873	1 301	572	6,0	9,4	3,3	366	258	108	1,2	1,9	0,6	1 507	1 043	464	4,8	7,6	2,7	d
− 805	− 1 021	216	− 1,0	− 2,7	0,5	1 862	991	871	2,3	2,7	2,1	− 2 667	− 2 012	− 655	− 3,3	− 5,4	− 1,5	e
8 971	5 481	3 490	5,0	6,5	3,6	4 083	2 006	2 077	2,3	2,4	2,1	4 888	3 475	1 413	2,7	4,1	1,5	f
10 163	1 469	8 694	1,4	0,4	2,2	31 830	16 444	15 386	4,2	4,5	4,0	− 21 667	− 14 975	− 6 692	− 2,9	− 4,1	− 1,7	69
− 7 428	− 5 593	− 1 835	− 3,7	− 5,6	− 1,8	8 630	4 282	4 348	4,3	4,3	4,3	− 16 058	− 9 875	− 6 183	− 8,1	− 10,0	− 6,2	a
3 590	561	3 029	2,3	0,8	3,8	8 350	4 352	3 998	5,4	5,8	5,1	− 4 760	− 3 791	− 969	− 3,1	− 5,1	− 1,2	b
2 380	1 103	1 277	6,4	6,1	6,7	1 964	1 014	950	5,3	5,6	5,0	416	89	327	1,1	0,5	1,7	c
1 825	268	1 558	2,2	0,7	3,5	3 310	1 733	1 577	3,9	4,4	3,5	− 1 484	− 1 465	− 19	− 1,8	− 3,7	− 0,0	d
9 795	5 130	4 665	3,6	3,9	3,2	9 576	5 063	4 513	3,5	3,9	3,1	219	67	152	0,1	0,1	0,1	e
84 114	54 033	30 081	5,1	6,7	3,5	64 639	35 290	29 349	3,9	4,4	3,4	19 475	18 743	732	1,2	2,3	0,1	70
6 267	2 521	3 746	0,9	0,7	1,1	33 212	17 689	15 523	4,8	5,1	4,4	− 26 945	− 15 168	− 11 777	− 3,9	− 4,4	− 3,4	a
18 689	11 265	7 424	5,3	6,6	4,1	13 682	7 225	6 457	3,9	4,2	3,5	5 007	4 040	967	1,4	2,4	0,5	b
7 202	4 330	2 872	5,5	6,9	4,2	3 707	1 970	1 737	2,8	3,1	2,5	3 495	2 360	1 135	2,7	3,8	1,6	c
8 921	5 934	2 987	4,7	6,6	2,9	5 005	3 202	1 803	2,6	3,6	1,8	3 916	2 732	1 184	2,0	3,0	1,2	d
43 035	29 983	13 052	15,2	22,4	8,7	9 033	5 204	3 829	3,2	3,9	2,5	34 002	24 779	9 223	12,0	18,5	6,1	e

Lfde. Nr.	Reich, Reichsteile und größere Verwaltungsbezirke — Gemeindegrößenklassen	Fläche[1]) am 17. Mai 1939	Wohnbevölkerung am 17. Mai 1939 (nach dem Gebietsstand vom 17. Mai 1939)			Wohnbevölkerung am 16. Juni 1933 (nach dem Gebietsstand vom 17. Mai 1939)			Auf 1 qkm kommen Einwohner (nach dem Gebietsstand vom 17. Mai 1939)	
			insgesamt	männlich	weiblich	insgesamt	männlich	weiblich	am 17. Mai 1939	am 16. Juni 1933
		qkm								
		1	2	3	4	5	6	7	8	9
71	**Hamburg**	**746,62**	**1 711 877**	**820 134**	**891 743**	**1 675 703**	**804 330**	**871 373**	**2 292,8**	**2 244,4**
72	**Hessen**	**7 690,62**	**1 469 215**	**718 064**	**751 151**	**1 429 048**	**698 038**	**731 010**	**191,0**	**185,8**
a	Gemeinden mit weniger als 2 000 Einw.	5 294,14	487 589	241 600	245 989	490 706	244 831	245 875	92,1	92,7
b	» » 2 000 bis unter 10 000 »	1 781,35	401 072	196 204	204 868	383 872	188 903	194 969	225,2	215,5
c	» » 10 000 » » 20 000 »	270,68	124 464	61 110	63 354	112 619	55 073	57 546	459,8	416,1
d	» » 20 000 » » 50 000 »	57,12	46 560	23 724	22 836	41 835	20 187	21 648	815,1	732,4
e	» » 50 000 » » 100 000 »	77,79	135 801	63 670	72 131	138 476	66 050	72 428	1 745,7	1 780,2
f	» » 100 000 und mehr »	209,54	273 729	131 756	141 973	261 538	122 994	138 544	1 306,3	1 248,2
73	**Mecklenburg**	**15 720,88**	**900 413**	**457 660**	**442 753**	**804 948**	**399 642**	**405 306**	**57,3**	**51,2**
a	Gemeinden mit weniger als 2 000 Einw.	13 947,91	367 330	189 411	177 919	364 168	188 648	175 520	26,3	26,1
b	» » 2 000 bis unter 10 000 »	1 074,52	193 942	95 926	98 016	172 590	83 317	89 273	180,5	160,6
c	» » 10 000 » » 20 000 »	271,77	41 150	21 190	19 960	33 040	15 809	17 231	151,4	121,6
d	» » 20 000 » » 50 000 »	204,90	112 185	58 491	53 694	84 552	40 252	44 300	547,5	412,7
e	» » 50 000 » » 100 000 »	82,80	64 614	31 786	32 828	56 503	26 677	29 826	780,4	682,4
f	» » 100 000 und mehr »	138,98	121 192	60 856	60 336	94 095	44 939	49 156	872,0	677,0
74	**Braunschweig**	**3 672,05**	**583 338**	**297 891**	**285 447**	**512 989**	**248 412**	**264 577**	**158,9**	**139,7**
a	Gemeinden mit weniger als 2 000 Einw.	3 250,16	220 285	113 861	106 424	206 281	102 698	103 583	67,8	63,5
b	» » 2 000 bis unter 10 000 »	251,73	85 406	45 295	40 111	66 793	32 081	34 712	339,3	265,3
c	» » 10 000 » » 20 000 »	81,45	56 762	27 358	29 404	53 478	25 281	28 197	696,9	656,6
d	» » 20 000 » » 50 000 »	12,33	24 817	13 585	11 232	19 620	9 749	9 871	2 012,7	1 591,2
e	» » 100 000 und mehr »	76,38	196 068	97 792	98 276	166 817	78 603	88 214	2 567,0	2 184,0
75	**Oldenburg**	**5 396,27**	**577 648**	**300 913**	**276 735**	**495 119**	**247 846**	**247 273**	**107,0**	**91,8**
a	Gemeinden mit weniger als 2 000 Einw.	4 652,01	262 559	132 970	129 589	243 200	122 694	120 506	56,4	52,3
b	» » 2 000 bis unter 10 000 »	484,67	54 053	26 373	27 680	49 377	24 357	25 020	111,5	101,9
c	» » 10 000 » » 20 000 »	65,81	30 122	16 036	14 086	25 331	12 742	12 589	457,7	384,8
d	» » 20 000 » » 50 000 »	42,98	38 261	20 414	17 847	31 978	15 827	16 151	890,2	744,0
e	» » 50 000 » » 100 000 »	101,10	78 967	40 146	38 821	66 386	31 782	34 604	781,1	656,6
f	» » 100 000 und mehr »	49,70	113 686	64 974	48 712	78 847	40 444	38 403	2 287,4	1 586,5
76	**Bremen**[2])	**324,04**	**450 084**	**226 573**	**223 511**	**399 500**	**194 825**	**204 675**	**1 389,0**	**1 232,9**
a	Gemeinden mit weniger als 2 000 Einw.	68,09	3 811	1 931	1 880	3 316	1 692	1 624	56,0	48,7
b	» » 2 000 bis unter 10 000 »	71,69	22 136	11 433	10 703	13 489	6 878	6 611	308,8	188,2
c	» » 100 000 und mehr »	184,26	424 137	213 209	210 928	382 695	186 255	196 440	2 301,8	2 076,9
77	**Anhalt**	**2 314,32**	**431 422**	**219 912**	**211 510**	**364 415**	**177 138**	**187 277**	**186,4**	**157,5**
a	Gemeinden mit weniger als 2 000 Einw.	1 830,23	99 632	50 050	49 582	95 574	47 560	48 014	54,4	52,2
b	» » 2 000 bis unter 10 000 »	263,94	88 950	45 760	43 190	72 920	35 259	37 661	337,0	276,3
c	» » 10 000 » » 20 000 »	39,97	24 442	12 462	11 980	19 335	9 645	9 690	611,5	483,7
d	» » 20 000 » » 50 000 »	109,58	99 299	50 847	48 452	85 163	40 815	44 348	906,2	777,2
e	» » 100 000 und mehr »	70,60	119 099	60 793	58 306	91 423	43 859	47 564	1 687,0	1 294,9
78	**Lippe**	**1 215,17**	**187 220**	**91 841**	**95 379**	**175 538**	**86 304**	**89 234**	**154,1**	**144,5**
a	Gemeinden mit weniger als 2 000 Einw.	1 028,63	92 787	45 791	46 996	93 576	47 447	46 129	90,2	91,0
b	» » 2 000 bis unter 10 000 »	127,51	45 651	21 991	23 660	41 966	20 419	21 547	358,0	329,1
c	» » 10 000 » » 20 000 »	49,32	25 580	11 698	13 882	22 435	10 195	12 240	518,7	454,9
d	» » 20 000 » » 50 000 »	9,71	23 202	12 361	10 841	17 561	8 243	9 318	2 389,5	1 808,5
79	**Schaumburg-Lippe**	**340,29**	**53 195**	**26 372**	**26 823**	**49 955**	**24 465**	**25 490**	**156,3**	**146,8**
a	Gemeinden mit weniger als 2 000 Einw.	308,78	34 168	16 930	17 238	32 406	16 018	16 388	110,7	104,9
b	» » 2 000 bis unter 10 000 »	31,51	19 027	9 442	9 585	17 549	8 447	9 102	603,8	556,9
80	**Saarland**[3])	**1 924,37**	**842 454**	**419 358**	**423 096**	**812 256**	**401 480**	**410 776**	**437,8**	**422,1**
a	Gemeinden mit weniger als 2 000 Einw.	792,66	121 666	61 315	60 351	117 880	59 247	58 633	153,5	148,7
b	» » 2 000 bis unter 10 000 »	774,05	310 607	156 104	154 503	299 239	149 443	149 796	401,3	386,6
c	» » 10 000 » » 20 000 »	103,70	79 620	40 888	38 732	74 808	37 046	37 762	767,8	721,4
d	» » 20 000 » » 50 000 »	202,57	197 216	97 248	99 968	191 244	93 907	97 337	973,6	944,1
e	» » 100 000 und mehr »	51,39	133 345	63 803	69 542	129 085	61 837	67 248	2 594,8	2 511,9

[1]) Ausschließlich der Meeresteile, Haffe, Bodden u. dgl. — [2]) Der am 1. 11. 1939 erfolgte Gebietsaustausch zwischen dem Land Bremen und der Prov. Hannover (Reg.-

Zu- oder Abnahme (−) der Bevölkerung vom 16. Juni 1933 bis 17. Mai 1939						Von der Bevölkerungs-Zu- oder -Abnahme entfallen auf												Lfde. Nr.
						Geburtenüberschuß oder Sterbefallüberschuß (−) vom 16. Juni 1933 bis 17. Mai 1939						Wanderungsgewinn oder -verlust (−) vom 16. Juni 1933 bis 17. Mai 1939						
(jeweils nach dem Gebietsstand vom 17. Mai 1939)																		
Zahl			vH			Zahl			vH			Zahl			vH			
insgesamt	männlich	weiblich	insgesamt	männlich	weiblich	insgesamt	männlich	weiblich	insgesamt	männlich	weiblich	insgesamt	männlich	weiblich	insgesamt	männlich	weiblich	
10	11	12	13	14	15	16	17	18	19	20	21	22	23	24	25	26	27	
36 174	**15 804**	**20 370**	*2,2*	*2,0*	*2,3*	**39 284**	**20 958**	**18 326**	*2,3*	*2,6*	*2,1*	**− 3 110**	**− 5 154**	**2 044**	*− 0,2*	*− 0,6*	*0,2*	71
40 167	**20 026**	**20 141**	*2,8*	*2,9*	*2,8*	**58 246**	**31 010**	**27 236**	*4,1*	*4,4*	*3,7*	**− 18 079**	**− 10 984**	**− 7 095**	*− 1,3*	*− 1,6*	*− 1,0*	72
− 3 117	− 3 231	114	*− 0,6*	*− 1,3*	*0,0*	21 333	11 232	10 095	*4,3*	*4,6*	*4,1*	− 24 450	− 14 469	− 9 981	*− 5,0*	*− 5,9*	*− 4,1*	a
17 200	7 301	9 899	*4,5*	*3,9*	*5,1*	19 390	10 060	9 330	*5,1*	*5,3*	*4,8*	− 2 190	− 2 759	569	*− 0,6*	*− 1,5*	*0,3*	b
11 845	6 037	5 808	*10,5*	*11,0*	*10,1*	6 384	3 413	2 971	*5,7*	*6,2*	*5,2*	5 461	2 624	2 837	*4,8*	*4,8*	*4,9*	c
4 725	3 537	1 188	*11,3*	*17,5*	*5,5*	1 230	641	589	*2,9*	*3,2*	*2,7*	3 495	2 896	599	*8,4*	*14,3*	*2,8*	d
− 2 677	− 2 380	− 297	*− 1,9*	*− 3,6*	*− 0,4*	3 640	1 981	1 659	*2,6*	*3,0*	*2,3*	− 6 317	− 4 361	− 1 956	*− 4,6*	*− 6,6*	*− 2,7*	e
12 191	8 762	3 429	*4,7*	*7,1*	*2,5*	6 269	3 677	2 592	*2,4*	*3,0*	*1,9*	5 922	5 085	837	*2,3*	*4,1*	*0,6*	f
95 465	**58 018**	**37 447**	*11,9*	*14,5*	*9,2*	**41 749**	**21 779**	**19 970**	*5,2*	*5,4*	*4,9*	**53 716**	**36 239**	**17 477**	*6,7*	*9,1*	*4,3*	73
3 162	763	2 399	*0,9*	*0,4*	*1,4*	22 917	11 566	11 351	*6,3*	*6,1*	*6,5*	− 19 755	− 10 803	− 8 952	*− 5,4*	*− 5,7*	*− 5,1*	a
21 352	12 609	8 743	*12,4*	*15,2*	*9,8*	6 683	3 638	3 045	*3,9*	*4,4*	*3,4*	14 669	8 971	5 698	*8,5*	*10,8*	*6,4*	b
8 110	5 381	2 729	*24,5*	*34,0*	*15,8*	1 731	891	840	*5,2*	*5,6*	*4,9*	6 379	4 490	1 889	*19,3*	*28,4*	*11,0*	c
27 633	18 239	9 394	*32,7*	*45,3*	*21,2*	4 093	2 183	1 910	*4,8*	*5,4*	*4,3*	23 540	16 056	7 484	*27,8*	*39,9*	*16,9*	d
8 111	5 109	3 002	*14,4*	*19,2*	*10,1*	1 424	844	580	*2,5*	*3,2*	*1,9*	6 687	4 265	2 422	*11,8*	*16,0*	*8,1*	e
27 097	15 917	11 180	*28,8*	*35,4*	*22,7*	4 901	2 657	2 244	*5,2*	*5,9*	*4,6*	22 196	13 260	8 936	*23,6*	*29,5*	*18,2*	f
70 349	**49 479**	**20 870**	*13,7*	*19,9*	*7,9*	**14 142**	**7 649**	**6 493**	*2,8*	*3,1*	*2,5*	**56 207**	**41 830**	**14 377**	*11,0*	*16,8*	*5,4*	74
14 004	11 163	2 841	*6,8*	*10,9*	*2,7*	7 455	3 870	3 585	*3,6*	*3,8*	*3,5*	6 549	7 293	− 744	*3,2*	*7,1*	*− 0,7*	a
18 613	13 214	5 399	*27,9*	*41,2*	*15,6*	1 705	950	755	*2,6*	*3,0*	*2,2*	16 908	12 264	4 644	*25,3*	*38,2*	*13,4*	b
3 284	2 077	1 207	*6,1*	*8,2*	*4,3*	1 808	1 027	781	*3,4*	*4,1*	*2,8*	1 476	1 050	426	*2,8*	*4,2*	*1,5*	c
5 197	3 836	1 361	*26,5*	*39,3*	*13,8*	550	259	291	*2,8*	*2,7*	*2,9*	4 647	3 577	1 070	*23,7*	*36,7*	*10,8*	d
29 251	19 189	10 062	*17,5*	*24,4*	*11,4*	2 624	1 543	1 081	*1,6*	*2,0*	*1,2*	26 627	17 646	8 981	*16,0*	*22,4*	*10,2*	e
82 529	**53 067**	**29 462**	*16,7*	*21,4*	*11,9*	**40 382**	**20 576**	**19 806**	*8,2*	*8,3*	*8,0*	**42 147**	**32 491**	**9 656**	*8,5*	*13,1*	*3,9*	75
19 359	10 276	9 083	*8,0*	*8,4*	*7,5*	23 176	11 769	11 407	*9,5*	*9,6*	*9,5*	− 3 817	− 1 493	− 2 324	*− 1,6*	*− 1,2*	*− 1,9*	a
4 676	2 016	2 660	*9,5*	*8,3*	*10,6*	2 719	1 324	1 395	*5,5*	*5,4*	*5,6*	1 957	692	1 265	*4,0*	*2,8*	*5,1*	b
4 791	3 294	1 497	*18,9*	*25,9*	*11,9*	1 975	943	1 032	*7,8*	*7,4*	*8,2*	2 816	2 351	465	*11,1*	*18,5*	*3,7*	c
6 283	4 587	1 696	*19,6*	*29,0*	*10,5*	2 402	1 286	1 116	*7,5*	*8,1*	*6,9*	3 881	3 301	580	*12,1*	*20,9*	*3,6*	d
12 581	8 364	4 217	*19,0*	*26,3*	*12,2*	3 979	2 079	1 900	*6,0*	*6,5*	*5,5*	8 602	6 285	2 317	*13,0*	*19,8*	*6,7*	e
34 839	24 530	10 309	*44,2*	*60,7*	*26,8*	6 131	3 175	2 956	*7,8*	*7,9*	*7,7*	28 709	21 355	7 353	*36,4*	*52,8*	*19,1*	f
50 584	**31 748**	**18 836**	*12,7*	*16,3*	*9,2*	**17 249**	**9 081**	**8 168**	*4,3*	*4,7*	*4,0*	**33 335**	**22 667**	**10 668**	*8,3*	*11,6*	*5,2*	76
495	239	256	*14,9*	*14,1*	*15,8*	158	70	88	*4,8*	*4,1*	*5,4*	337	169	168	*10,2*	*10,0*	*10,3*	a
8 647	4 555	4 092	*64,1*	*66,2*	*61,9*	1 230	649	581	*9,1*	*9,4*	*8,8*	7 417	3 906	3 511	*55,0*	*56,8*	*53,1*	b
41 442	26 954	14 488	*10,8*	*14,5*	*7,4*	15 861	8 362	7 499	*4,1*	*4,5*	*3,8*	25 581	18 592	6 989	*6,7*	*10,0*	*3,5*	c
67 007	**42 774**	**24 233**	*18,4*	*24,1*	*12,9*	**17 331**	**9 179**	**8 152**	*4,8*	*5,2*	*4,4*	**49 676**	**33 595**	**16 081**	*13,6*	*19,0*	*8,6*	77
4 058	2 490	1 568	*4,2*	*5,2*	*3,3*	5 219	2 679	2 540	*5,5*	*5,6*	*5,3*	− 1 161	− 189	− 972	*− 1,2*	*− 0,4*	*− 2,0*	a
16 030	10 501	5 529	*22,0*	*29,8*	*14,7*	3 133	1 724	1 409	*4,3*	*4,9*	*3,7*	12 897	8 777	4 120	*17,7*	*24,9*	*10,9*	b
5 107	2 817	2 290	*26,4*	*29,2*	*23,6*	1 303	679	624	*6,7*	*7,0*	*6,4*	3 804	2 138	1 666	*19,7*	*22,2*	*17,2*	c
14 136	10 032	4 104	*16,6*	*24,6*	*9,3*	2 815	1 562	1 253	*3,3*	*3,8*	*2,8*	11 321	8 470	2 851	*13,3*	*20,8*	*6,4*	d
27 676	16 934	10 742	*30,3*	*38,6*	*22,6*	4 861	2 535	2 326	*5,3*	*5,8*	*4,9*	22 815	14 399	8 416	*25,0*	*32,8*	*17,7*	e
11 682	**5 537**	**6 145**	*6,7*	*6,4*	*6,9*	**8 424**	**4 368**	**4 056**	*4,8*	*5,1*	*4,5*	**3 258**	**1 169**	**2 089**	*1,9*	*1,4*	*2,3*	78
− 789	− 1 656	867	*− 0,8*	*− 3,5*	*1,9*	4 811	2 469	2 342	*5,1*	*5,2*	*5,1*	− 5 600	− 4 125	− 1 475	*− 6,0*	*− 8,7*	*− 3,2*	a
3 685	1 572	2 113	*8,8*	*7,7*	*9,8*	2 043	1 109	934	*4,9*	*5,4*	*4,3*	1 642	463	1 179	*3,9*	*2,3*	*5,5*	b
3 145	1 503	1 642	*14,0*	*14,7*	*13,4*	797	376	421	*3,6*	*3,7*	*3,4*	2 348	1 127	1 221	*10,5*	*11,5*	*10,0*	c
5 641	4 118	1 523	*32,1*	*50,0*	*16,3*	773	414	359	*4,4*	*5,0*	*3,9*	4 868	3 704	1 164	*27,7*	*44,9*	*12,5*	d
3 240	**1 907**	**1 333**	*6,5*	*7,8*	*5,2*	**1 770**	**923**	**847**	*3,5*	*3,8*	*3,3*	**1 470**	**984**	**486**	*2,9*	*4,0*	*1,9*	79
1 762	912	850	*5,4*	*5,7*	*5,2*	1 262	652	610	*3,9*	*4,1*	*3,7*	500	260	240	*1,5*	*1,6*	*1,5*	a
1 478	995	483	*8,4*	*11,8*	*5,3*	508	271	237	*2,9*	*3,2*	*2,6*	970	724	246	*5,5*	*8,6*	*2,7*	b
30 198	**17 878**	**12 320**	*3,7*	*4,5*	*3,0*	**37 946**	**19 158**	**18 788**	*4,7*	*4,8*	*4,6*	**− 7 748**	**− 1 280**	**− 6 468**	*− 1,0*	*− 0,3*	*− 1,6*	80
3 786	2 068	1 718	*3,2*	*3,5*	*2,9*	6 579	3 375	3 204	*5,6*	*5,7*	*5,5*	− 2 793	− 1 307	− 1 486	*− 2,4*	*− 2,2*	*− 2,5*	a
11 368	6 661	4 707	*3,8*	*4,5*	*3,1*	15 426	7 889	7 537	*5,2*	*5,3*	*5,0*	− 4 058	− 1 228	− 2 830	*− 1,4*	*− 0,8*	*− 1,9*	b
4 812	3 842	970	*6,4*	*10,4*	*2,6*	3 206	1 592	1 614	*4,3*	*4,3*	*4,3*	1 606	2 250	− 644	*2,1*	*6,1*	*− 1,7*	c
5 972	3 341	2 631	*3,1*	*3,6*	*2,7*	8 800	4 426	4 374	*4,6*	*4,7*	*4,5*	− 2 828	− 1 085	− 1 743	*− 1,5*	*− 1,2*	*− 1,8*	d
4 260	1 966	2 294	*3,3*	*3,2*	*3,4*	3 935	1 876	2 059	*3,0*	*3,0*	*3,1*	325	90	235	*0,3*	*0,1*	*0,3*	e

Bez. Stade) ist bereits berücksichtigt. — ²) Zählungszeitraum 25. Juni 1935 bis 17. Mai 1939.

Lfde. Nr.	Reich, Reichsteile und größere Verwaltungsbezirke — Gemeindegrößenklassen	Fläche[1]) am 17. Mai 1939	Wohnbevölkerung am 17. Mai 1939 (nach dem Gebietsstand vom 17. Mai 1939) insgesamt	männlich	weiblich	Wohnbevölkerung am 16. Juni 1933 (nach dem Gebietsstand vom 17. Mai 1939) insgesamt	männlich	weiblich	Auf 1 qkm kommen Einwohner am 17. Mai 1939 (nach dem Gebietsstand vom 17. Mai 1939)	am 16. Juni 1933 (nach dem Gebietsstand vom 17. Mai 1939)
		qkm								
		1	2	3	4	5	6	7	8	9
81	Reichsgau Wien[2])	1 218,98	1 929 976	872 943	1 057 033	2 091 541	952 093	1 139 448	1 583,3	1 715,8
82	Reichsgau Niederdonau[2]) [3])	23 534,98	1 697 676	842 432	855 244	1 725 189	852 720	872 469	72,1	73,3
	davon									
	Ostmärkisches Gebiet[2])	20 857,26	1 472 870	732 681	740 189	1 477 216	731 225	745 991	70,6	70,8
	Sudetendeutsche Gebiete[3])	2 677,72	224 806	109 751	115 055	247 973	121 495	126 478	84,0	92,6
a	Gemeinden mit weniger als 2 000 Einw.	1 983,89	111 262	53 723	57 539	118 451	57 502	60 949	55,9	59,6
b	» » 2 000 bis unter 10 000 »	572,03	62 310	30 161	32 149	70 702	34 064	36 638	108,9	123,6
c	» » 10 000 » » 20 000 »	57,52	26 251	13 556	12 695	27 853	14 347	13 506	456,4	484,2
d	» » 20 000 » » 50 000 »	59,28	24 983	12 311	12 672	30 967	15 582	15 385	421,4	522,4
83	Reichsgau Oberdonau[2]) [3])	14 236,83	1 034 871	514 934	519 937	1 010 837	493 446	517 391	72,7	71,0
	davon									
	Ostmärkisches Gebiet[2])	12 519,08	937 714	467 945	469 769	913 099	446 224	466 875	74,9	72,9
	Sudetendeutsche Gebiete[3])	1 717,75	97 157	46 989	50 168	97 738	47 222	50 516	56,6	56,9
a	Gemeinden mit weniger als 2 000 Einw.	1 616,60	80 333	38 810	41 523	80 477	38 632	41 845	49,7	49,8
b	» » 2 000 bis unter 10 000 »	101,15	16 824	8 179	8 645	17 261	8 590	8 671	166,3	170,6
84	Reichsgau Steiermark[2])	17 387,96	1 116 407	552 974	563 433	1 122 947	552 630	570 317	64,2	64,6
85	Reichsgau Kärnten[2])	11 554,77	449 713	225 949	223 764	433 298	214 330	221 968	38,9	37,8
86	Reichsgau Salzburg[2])	7 153,27	257 226	127 984	129 242	245 801	120 082	125 719	36,0	34,4
87	Reichsgau Tirol mit Verw.-Bez. Vorarlberg[2])	13 124,51	486 400	241 253	245 147	471 199	230 708	240 491	37,1	35,9
88	Reichsgau Tirol[2])	10 619,76	330 309	164 822	165 487	317 741	155 422	162 319	31,1	29,9
89	Verw.-Bez. Vorarlberg[2])	2 504,75	156 091	76 411	79 680	153 458	75 286	78 172	62,3	61,3
90	Reichsgau Sudetenland[4])	22 608,23	2 943 187	1 402 621	1 540 566	3 157 139	1 513 904	1 643 235	130,2	139,6
a	Gemeinden mit weniger als 2 000 Einw.	19 109,86	1 458 075	699 543	758 532	1 563 910	751 199	812 711	76,3	81,8
b	» » 2 000 bis unter 10 000 »	3 005,90	826 245	389 039	437 206	899 200	430 341	468 859	274,9	299,1
c	» » 10 000 » » 20 000 »	170,16	184 029	88 103	95 921	195 306	93 955	101 351	1 081,5	1 147,8
d	» » 20 000 » » 50 000 »	201,98	285 269	137 229	148 040	298 986	143 331	155 655	1 412,4	1 480,3
e	» » 50 000 » » 100 000 »	120,33	189 569	88 702	100 867	199 737	95 078	104 659	1 575,4	1 659,9
91	Reg.-Bez. Aussig[4])	7 293,16	1 328 784	632 970	695 814	1 472 339	710 032	762 307	182,2	201,9
a	Gemeinden mit weniger als 2 000 Einw.	5 914,20	548 635	263 901	284 934	604 407	292 576	311 831	92,8	102,2
b	» » 2 000 bis unter 10 000 »	1 160,10	418 675	197 020	221 655	473 779	227 377	246 402	360,9	408,4
c	» » 10 000 » » 20 000 »	57,90	71 450	35 133	36 317	77 541	38 307	39 234	1 234,0	1 339,2
d	» » 20 000 » » 50 000 »	86,75	153 556	73 020	80 546	171 527	82 003	89 524	1 770,2	1 977,3
e	» » 50 000 » » 100 000 »	74,21	130 258	63 696	72 362	145 085	69 769	75 316	1 836,1	1 955,1
92	Reg.-Bez. Eger[4])	7 466,79	803 300	385 071	418 229	855 784	413 185	442 599	107,6	114,6
a	Gemeinden mit weniger als 2 000 Einw.	6 726,79	449 306	217 536	231 770	437 438	236 756	250 682	66,8	72,5
b	» » 2 000 bis unter 10 000 »	605,94	191 251	89 675	101 576	202 721	97 510	105 211	315,6	334,6
c	» » 10 000 » » 20 000 »	50,13	50 802	24 073	26 729	55 168	26 388	28 780	1 013,4	1 100,5
d	» » 20 000 » » 50 000 »	57,81	58 630	28 981	29 649	55 805	27 222	28 583	1 550,6	1 475,9
e	» » 50 000 » » 100 000 »	46,12	53 311	24 806	28 505	54 652	25 309	29 343	1 155,9	1 185,0
93	Reg.-Bez. Troppau[4])	7 848,28	811 103	384 580	426 523	829 016	390 687	438 329	103,3	105,6
a	Gemeinden mit weniger als 2 000 Einw.	6 468,87	459 934	218 106	241 828	472 065	221 867	250 198	71,1	73,0
b	» » 2 000 bis unter 10 000 »	1 239,86	216 319	102 344	113 975	222 700	105 454	117 246	174,5	179,6
c	» » 10 000 » » 20 000 »	62,15	61 777	28 902	32 875	62 597	29 260	33 337	994,3	1 007,5
d	» » 20 000 » » 50 000 »	77,42	73 073	35 228	37 845	71 654	34 106	37 548	943,9	925,5

[1]) Ausschließlich der Meeresteile, Haffe, Bodden u. dgl. — [2]) Zählungszeitraum 22. März 1934 bis 17. Mai 1939. — [3]) Zählungszeitraum für die sudetendeutschen Gebiete

Zu- oder Abnahme (—) der Bevölkerung vom 16. Juni 1933 bis 17. Mai 1939						Von der Bevölkerungs-Zu- oder -Abnahme entfallen auf												Lfde. Nr.
						Geburtenüberschuß oder Sterbefallüberschuß (—) vom 16. Juni 1933 bis 17. Mai 1939						Wanderungsgewinn oder -verlust (—) vom 16. Juni 1933 bis 17. Mai 1939						
(jeweils nach dem Gebietsstand vom 17. Mai 1939)																		
Zahl			vH			Zahl			vH			Zahl			vH			
insgesamt	männlich	weiblich	insgesamt	männlich	weiblich	insgesamt	männlich	weiblich	insgesamt	männlich	weiblich	insgesamt	männlich	weiblich	insgesamt	männlich	weiblich	
10	11	12	13	14	15	16	17	18	19	20	21	22	23	24	25	26	27	
−161 565	−79 150	−82 415	− 7,7	− 8,3	− 7,2	− 73 769	− 35 151	− 38 618	− 3,5	− 3,7	− 3,4	− 87 796	−43 999	−43 797	− 4,2	− 4,6	− 3,8	81
− 27 513	−10 288	−17 225	− 1,6	− 1,2	− 2,0	24 340	.	.	1,4	.	.	− 51 853	.	.	− 3,0	.	.	82
− 4 346	1 456	− 5 802	− 0,3	0,2	− 0,8	15 914	6 814	9 100	1,1	0,9	1,2	− 20 260	−5 358	−14 902	− 1,4	− 0,7	− 2,0	
− 23 167	−11 744	−11 423	− 9,3	− 9,7	− 9,0	8 426	.	.	3,4	.	.	− 31 593	.	.	−12,7	.	.	
− 7 189	− 3 779	− 3 410	− 6,1	− 6,5	− 5,6	4 622	.	.	3,9	.	.	− 11 811	.	.	−10,0	.	.	a
− 8 392	− 3 903	− 4 489	−11,9	−11,5	−12,3	2 127	.	.	3,0	.	.	− 10 519	.	.	−14,9	.	.	b
− 1 602	− 791	− 811	− 5,8	− 5,5	− 6,0	1 595	.	.	5,7	.	.	− 3 197	.	.	−11,5	.	.	c
− 5 984	− 3 271	− 2 733	−19,3	−21,0	−17,6	82	.	.	0,3	.	.	− 6 066	.	.	−19,6	.	.	d
24 034	21 488	2 546	2,4	4,4	0,5	20 959	.	.	2,1	.	.	3 075	.	.	0,3	.	.	83
24 615	21 721	2 894	2,7	4,9	0,6	14 990	7 798	7 192	1,6	1,8	1,5	9 625	13 923	− 4 298	1,1	3,1	− 0,9	
− 581	− 233	− 343	− 0,6	− 0,5	− 0,7	5 969	.	.	6,1	.	.	− 6 550	.	.	− 6,7	.	.	
− 144	178	− 322	− 0,2	0,5	− 0,8	5 420	.	.	6,7	.	.	− 5 564	.	.	− 6,9	.	.	a
− 437	− 411	− 26	− 2,5	− 4,8	− 0,3	549	.	.	3,2	.	.	− 986	.	.	− 5,7	.	.	b
− 6 540	344	− 6 884	− 0,6	0,1	− 1,2	13 785	7 206	6 579	1,2	1,3	1,2	− 20 325	−6 862	−13 463	− 1,8	− 1,2	− 2,4	84
13 415	11 619	1 796	3,1	5,4	0,8	13 030	6 777	6 253	3,0	3,2	2,8	385	4 842	− 4 457	0,1	2,3	− 2,0	85
11 425	7 902	3 523	4,6	6,6	2,8	4 124	2 188	1 936	1,7	1,8	1,5	7 301	5 714	1 587	3,0	4,8	1,3	86
15 201	10 525	4 676	3,2	4,6	1,9	13 143	6 938	6 205	2,8	3,0	2,6	2 058	3 587	− 1 529	0,4	1,6	− 0,6	87
12 568	9 400	3 168	4,0	6,0	2,0	8 830	4 564	4 266	2,8	2,9	2,6	3 738	4 836	− 1 098	1,2	3,1	− 0,7	88
2 633	1 125	1 508	1,7	1,5	1,9	4 313	2 374	1 939	2,8	3,2	2,5	− 1 680	−1 249	− 431	− 1,1	− 1,7	− 0,6	89
−213 952	−111 283	−102 669	− 6,8	− 7,4	− 6,2	48 251	.	.	1,5	.	.	−262 203	.	.	− 8,3	.	.	90
−105 835	−51 656	−54 179	− 6,8	− 6,9	− 6,7	53 486	.	.	3,4	.	.	−159 321	.	.	−10,2	.	.	a
− 72 955	−41 302	−31 653	− 8,1	− 9,6	− 6,6	3 907	.	.	0,4	.	.	− 76 862	.	.	− 8,5	.	.	b
− 11 277	− 5 847	− 5 430	− 5,8	− 6,2	− 5,4	− 2 975	.	.	− 1,5	.	.	− 8 302	.	.	− 4,3	.	.	c
− 13 717	− 6 102	− 7 615	− 4,6	− 4,3	− 4,9	− 3 950	.	.	− 1,3	.	.	− 9 767	.	.	− 3,3	.	.	d
− 10 168	− 6 376	− 3 792	− 5,1	− 6,7	− 3,6	− 2 217	.	.	− 1,1	.	.	− 7 951	.	.	− 4,0	.	.	e
−143 555	−77 062	−66 493	− 9,8	−10,9	− 8,7	2 618	.	.	0,2	.	.	−146 173	.	.	− 9,9	.	.	91
− 55 572	−28 675	−26 897	− 9,2	− 9,8	− 8,6	10 226	.	.	1,7	.	.	− 65 800	.	.	−10,9	.	.	a
− 55 104	−30 357	−24 747	−11,6	−13,4	−10,0	− 1 186	.	.	− 0,3	.	.	− 53 918	.	.	−11,4	.	.	b
− 6 091	− 3 174	− 2 917	− 7,9	− 8,3	− 7,4	− 1 389	.	.	− 1,8	.	.	− 4 702	.	.	− 6,1	.	.	c
− 17 961	− 8 983	− 8 978	−10,5	−11,0	−10,0	− 3 409	.	.	− 2,0	.	.	− 14 552	.	.	− 8,5	.	.	d
− 8 827	− 5 873	− 2 954	− 6,1	− 8,4	− 3,9	− 1 626	.	.	− 1,1	.	.	− 7 201	.	.	− 5,0	.	.	e
− 52 484	−28 114	−24 370	− 6,1	− 6,8	− 5,5	20 634	.	.	2,4	.	.	− 73 118	.	.	− 8,5	.	.	92
− 38 132	−19 220	−18 912	− 7,8	− 8,1	− 7,5	20 173	.	.	4,1	.	.	− 58 305	.	.	−12,0	.	.	a
− 11 470	− 7 835	− 3 635	− 5,7	− 8,0	− 3,5	820	.	.	0,4	.	.	− 12 290	.	.	− 6,1	.	.	b
− 4 366	− 2 315	− 2 051	− 7,9	− 8,3	− 7,1	− 222	.	.	− 0,4	.	.	− 4 144	.	.	− 7,5	.	.	c
2 825	1 759	1 066	5,1	6,5	3,7	454	.	.	0,8	.	.	2 371	.	.	4,3	.	.	d
− 1 341	− 503	− 838	− 2,5	− 2,0	− 2,9	− 591	.	.	− 1,1	.	.	− 750	.	.	− 1,4	.	.	e
− 17 913	− 6 107	−11 806	− 2,2	− 1,6	− 2,7	24 999	.	.	3,0	.	.	− 42 912	.	.	− 5,2	.	.	93
− 12 131	− 3 761	− 8 370	− 2,6	− 1,7	− 3,3	23 085	.	.	4,9	.	.	− 35 216	.	.	− 7,5	.	.	a
− 6 381	− 3 110	− 3 271	− 2,9	− 2,9	− 2,9	4 273	.	.	1,9	.	.	− 10 654	.	.	− 4,8	.	.	b
− 820	− 358	− 462	− 1,3	− 1,2	− 1,4	− 1 364	.	.	− 2,2	.	.	544	.	.	0,9	.	.	c
1 419	1 122	297	2,0	3,3	0,8	− 995	.	.	− 1,4	.	.	2 414	.	.	3,4	.	.	d

1. Dezember 1930 bis 17. Mai 1939. — ⁴) Zählungszeitraum 1. Dezember 1930 bis 17. Mai 1939.

Lfde. Nr.	Kleinere Verwaltungsbezirke, Gemeindegrößenklassen, Gemeinden mit 10 000 und mehr Einwohnern	Fläche[1]) am 17. Mai 1939	Wohnbevölkerung am 17. Mai 1939 (nach dem Gebietsstand vom 17. Mai 1939) insgesamt	männlich	weiblich	Wohnbevölkerung am 16. Juni 1933 (nach dem Gebietsstand vom 17. Mai 1939) insgesamt	männlich	weiblich	Auf 1 qkm kommen Einwohner am 17. Mai 1939 (nach dem Gebietsstand vom 17. Mai 1939)	am 16. Juni 1933 (nach dem Gebietsstand vom 17. Mai 1939)
		qkm								
		1	2	3	4	5	6	7	8	9
	I. Preußen[2])[3])									
	1. Provinz Ostpreußen[2])									
	Regierungsbezirk Königsberg									
	Stadtkreis:									
1	Königsberg (Pr)	192,76	372 164	177 075	195 089	329 262	152 737	176 525	1 930,7	1 708,1
	Landkreise:									
2	Bartenstein (Ostpr.)	880,55	50 448	25 505	24 943	45 148	22 100	23 048	57,3	51,3
	Gem. mit weniger als 2 000 Einw.	796,49	26 695	13 310	13 385	26 603	13 379	13 224	33,5	33,4
	» » 2 000 bis unter 10 000 Einw.	66,02	10 841	5 142	5 699	9 828	4 671	5 157	164,2	148,9
	Bartenstein (Ostpr.), Stadt	18,04	12 912	7 053	5 859	8 717	4 050	4 667	715,7	483,2
3	Braunsberg (Ostpr.)	946,34	62 317	30 953	31 364	56 493	26 829	29 664	65,9	59,7
	Gem. mit weniger als 2 000 Einw.	805,22	25 984	12 714	13 270	26 849	13 238	13 611	32,3	33,3
	» » 2 000 bis unter 10 000 Einw.	90,67	15 191	7 052	8 139	14 319	6 719	7 600	167,5	157,9
	Braunsberg (Ostpr.), Stadt	50,45	21 142	11 187	9 955	15 325	6 872	8 453	419,1	303,8
4	Gerdauen	844,41	35 013	17 390	17 623	35 407	17 607	17 800	41,5	41,9
	Gem. mit weniger als 2 000 Einw.	757,19	26 722	13 460	13 262	27 595	13 861	13 734	35,3	36,4
	» » 2 000 bis unter 10 000 Einw.	87,22	8 291	3 930	4 361	7 812	3 746	4 066	95,1	89,6
5	Heiligenbeil	907,86	53 207	27 761	25 446	45 173	22 206	22 967	58,6	49,8
	Gem. mit weniger als 2 000 Einw.	873,08	35 307	17 484	17 823	34 862	17 364	17 498	40,4	39,9
	» » 2 000 bis unter 10 000 Einw.	15,09	5 800	3 127	2 673	3 955	1 859	2 096	384,4	262,1
	Heiligenbeil, Stadt	19,69	12 100	7 150	4 950	6 356	2 983	3 373	614,5	322,8
6	Heilsberg	1 095,64	56 214	27 966	28 248	53 672	26 226	27 446	51,3	49,0
	Gem. mit weniger als 2 000 Einw.	1 031,64	38 495	18 987	19 508	39 470	19 612	19 858	37,3	38,3
	» » 2 000 bis unter 10 000 Einw.	24,33	5 932	2 743	3 189	5 421	2 504	2 917	243,8	222,8
	Heilsberg, Stadt	39,47	11 787	6 236	5 551	8 781	4 110	4 671	298,6	222,5
7	Labiau	1 065,65	51 885	26 108	25 777	51 014	25 238	25 776	48,7	47,9
	Gem. mit weniger als 2 000 Einw.	996,38	36 944	18 417	18 527	38 473	19 203	19 270	37,1	38,6
	» » 2 000 bis unter 10 000 Einw.	69,27	14 941	7 691	7 250	12 541	6 035	6 506	215,7	181,0
8	Mohrungen	1 265,36	56 255	28 320	27 935	53 767	26 781	26 986	44,5	42,5
	Gem. mit weniger als 2 000 Einw.	1 195,45	42 020	20 822	21 198	42 948	21 507	21 441	35,1	35,9
	» » 2 000 bis unter 10 000 Einw.	69,91	14 235	7 498	6 737	10 819	5 274	5 545	203,6	154,8
9	Preußisch Eylau	1 228,49	56 385	29 678	26 707	49 316	24 473	24 843	45,9	40,1
	Gem. mit weniger als 2 000 Einw.	1 111,88	41 043	21 072	19 971	38 690	19 341	19 349	36,9	34,8
	» » 2 000 bis unter 10 000 Einw.	116,61	15 342	8 606	6 736	10 626	5 132	5 494	131,6	91,1
10	Preußisch Holland	858,28	37 492	18 284	19 208	37 107	18 341	18 766	43,7	43,2
	Gem. mit weniger als 2 000 Einw.	807,22	28 139	13 930	14 209	29 011	14 550	14 461	34,9	35,9
	» » 2 000 bis unter 10 000 Einw.	51,06	9 353	4 354	4 999	8 096	3 791	4 305	183,2	158,6
11	Rastenburg	871,08	57 223	30 019	27 204	52 588	26 156	26 432	65,7	60,4
	Gem. mit weniger als 2 000 Einw.	803,53	32 258	16 671	15 587	31 592	15 924	15 668	40,1	39,3
	» » 2 000 bis unter 10 000 Einw.	36,64	5 331	2 556	2 775	4 975	2 428	2 547	145,5	135,8
	Rastenburg, Stadt	30,91	19 634	10 792	8 842	16 021	7 804	8 217	635,2	518,3
12	Samland	1 922,92	120 246	63 359	56 887	100 773	49 771	51 002	62,5	52,4
	Gem. mit weniger als 2 000 Einw.	1 764,22	79 704	40 819	38 885	72 938	36 645	36 293	45,2	41,3
	» » 2 000 bis unter 10 000 Einw.	142,77	28 163	15 222	12 941	20 258	9 405	10 853	197,3	141,9
	Pillau, Stadt	15,93	12 379	7 318	5 061	7 577	3 721	3 856	777,1	475,6
13	Wehlau	1 067,27	50 236	25 361	24 875	47 643	23 330	24 313	47,1	44,6
	Gem. mit weniger als 2 000 Einw.	994,55	23 734	14 752	14 982	30 530	15 345	15 185	29,9	30,7
	» » 2 000 bis unter 10 000 Einw.	72,42	20 502	10 609	9 893	17 113	7 985	9 128	283,1	236,3
	Reg.-Bez. Königsberg	18 146,61	1 059 085	527 779	531 306	957 363	461 795	495 568	80,6	72,8
	Regierungsbezirk Gumbinnen[2])									
	Stadtkreise:									
14	Insterburg	44,11	48 711	25 413	23 298	41 230	19 828	21 402	1 104,3	934,7
15	Tilsit	59,02	58 468	27 498	30 970	57 286	26 549	30 737	990,6	970,6
	Landkreise:									
16	Angerapp	759,49	31 549	15 866	15 683	31 445	15 905	15 540	41,5	41,4
	Gem. mit weniger als 2 000 Einw.	751,73	27 173	13 739	13 434	27 793	14 195	13 598	36,1	37,0
	» » 2 000 bis unter 10 000 Einw.	7,76	4 376	2 127	2 249	3 652	1 710	1 942	563,9	470,6
17	Angerburg	929,28	42 744	21 615	21 129	39 745	19 883	19 862	46,0	42,8
	Gem. mit weniger als 2 000 Einw.	898,05	31 822	15 888	15 934	31 922	16 163	15 759	35,4	35,5
	Angerburg, Stadt	31,23	10 922	5 727	5 195	7 823	3 720	4 103	349,7	250,5

[1]) Ausschließlich der Meeresteile, Haffe, Bodden u. dgl. — [2]) Ohne Memelland. — [3]) Sudetendeutsche Gebiete Zählungszeitraum 1. 12. 1930 bis 17. 5. 1939.

Zu- oder Abnahme (—) der Bevölkerung vom 16. Juni 1933 bis 17. Mai 1939			Von der Bevölkerungs-Zu- oder -Abnahme entfallen auf														Lfde. Nr.
			Geburtenüberschuß oder Sterbefallüberschuß (—) vom 16. Juni 1933 bis 17. Mai 1939						Wanderungsgewinn oder -verlust (—) vom 16. Juni 1933 bis 17. Mai 1939							
(jeweils nach dem Gebietsstand vom 17. Mai 1939)																	
Zahl			vH			Zahl			vH			Zahl			vH			
insgesamt	männlich	weiblich	insgesamt	männlich	weiblich	insgesamt	männlich	weiblich	insgesamt	männlich	weiblich	insgesamt	männlich	weiblich	insgesamt	männlich	weiblich	
10	11	12	13	14	15	16	17	18	19	20	21	22	23	24	25	26	27	

I. Preußen[2)3)]

1. Provinz Ostpreußen[2)]

Regierungsbezirk Königsberg

42 902	24 338	18 564	13,0	15,9	10,5	15 498	9 050	6 448	4,7	5,9	3,7	27 404	15 288	12 116	8,3	10,0	6,9	1
5 300	3 405	1 895	11,7	15,4	8,2	4 127	2 155	1 972	9,1	9,8	8,6	1 173	1 250	— 77	2,6	5,7	— 0,3	2
92	— 69	161	0,4	— 0,6	1,2	2 534	1 329	1 205	9,5	9,9	9,1	— 2 442	— 1 398	— 1 044	— 9,2	— 10,4	— 7,9	
1 013	471	542	10,3	10,1	10,5	633	332	301	6,4	7,1	5,8	380	139	241	3,9	3,0	4,7	
4 195	3 003	1 192	48,1	74,1	25,5	360	494	466	11,0	12,2	10,0	3 235	2 509	726	37,1	62,0	15,6	
5 824	4 124	1 700	10,3	15,4	5,7	4 510	2 485	2 025	8,0	9,3	6,8	1 314	1 639	— 325	2,3	6,1	— 1,1	3
— 865	— 524	— 341	— 3,2	— 4,0	— 2,5	2 368	1 229	1 139	8,8	9,3	8,4	— 3 233	— 1 753	— 1 480	— 12,0	— 13,2	— 10,9	
872	333	539	6,1	4,6	7,1	949	581	368	5,6	5,6	4,8	— 77	— 248	171	— 0,5	— 3,7	2,3	
5 817	4 315	1 502	38,0	62,8	17,8	1 193	675	518	7,8	9,8	6,1	4 624	3 640	984	30,2	53,0	11,6	
— 394	— 217	— 177	— 1,1	— 1,2	— 1,0	2 853	1 486	1 367	8,1	8,4	7,7	— 3 247	— 1 703	— 1 544	— 9,2	— 9,7	— 8,7	4
— 873	— 401	— 472	— 3,2	— 2,9	— 3,4	2 357	1 204	1 153	8,5	8,7	8,4	— 3 230	— 1 605	— 1 625	— 11,7	— 11,6	— 11,8	
479	184	295	6,1	4,9	7,3	496	282	214	6,3	7,5	5,3	— 17	— 98	81	— 0,2	— 2,6	2,0	
8 034	5 555	2 479	17,8	25,9	10,8	3 821	2 051	1 770	8,5	9,2	7,7	4 213	3 504	709	9,3	15,8	3,1	5
445	120	325	1,3	0,7	1,9	2 954	1 550	1 404	8,5	8,9	8,0	— 2 509	— 1 430	— 1 079	— 7,2	— 8,2	— 6,2	
1 845	1 268	577	46,6	68,2	27,5	319	198	121	8,1	10,7	5,8	1 526	1 070	456	38,6	57,6	21,8	
5 744	4 167	1 577	90,4	139,7	46,8	548	303	245	8,6	10,2	7,3	5 196	3 864	1 332	81,7	129,5	39,5	
2 542	1 740	802	4,7	6,6	2,9	4 139	2 240	1 899	7,7	8,5	6,9	— 1 597	— 500	— 1 097	— 3,0	— 1,9	— 4,0	6
— 975	— 625	— 350	— 2,5	— 3,2	— 1,8	3 028	1 629	1 399	7,7	8,3	7,0	— 4 003	— 2 254	— 1 749	— 10,1	— 11,5	— 8,8	
511	239	272	9,4	9,5	9,3	380	143	237	7,0	5,7	8,1	131	96	35	2,4	3,8	1,2	
3 006	2 126	880	51,2	51,7	18,8	731	468	263	8,3	11,4	5,6	2 275	1 658	617	25,9	40,3	13,2	
871	870	1	1,7	3,4	0,0	3 383	1 832	1 551	6,6	7,3	6,0	— 2 512	— 962	— 1 550	— 4,9	— 3,8	— 6,0	7
— 1 529	— 786	— 743	— 4,0	— 4,1	— 3,9	2 671	1 426	1 245	6,9	7,4	6,5	— 4 200	— 2 212	— 1 988	— 10,9	— 11,5	— 10,3	
2 400	1 656	744	19,1	27,4	11,4	712	406	306	5,7	6,7	4,7	1 688	1 250	438	13,5	20,7	6,7	
2 488	1 539	949	4,6	5,7	3,5	4 174	2 237	1 937	7,8	8,4	7,2	— 1 686	— 698	— 988	— 3,1	— 2,6	— 3,7	8
— 928	— 685	— 243	— 2,2	— 3,2	— 1,1	3 321	1 813	1 508	7,7	8,4	7,0	— 4 249	— 2 498	— 1 751	— 9,4	— 11,6	— 8,2	
3 416	2 224	1 192	31,6	42,2	21,5	853	424	429	7,9	8,0	7,7	2 563	1 800	763	23,7	34,1	13,8	
7 069	5 205	1 864	14,3	21,3	7,5	4 068	2 080	1 988	8,2	8,5	8,0	3 001	3 125	— 124	6,1	12,8	— 0,5	9
2 353	1 731	622	6,1	8,9	3,2	3 257	1 650	1 607	8,4	8,5	8,3	— 904	81	— 985	— 2,3	0,4	— 5,1	
4 716	3 474	1 242	44,4	67,7	22,6	811	430	381	7,6	8,4	6,9	3 905	3 044	861	36,7	59,3	15,7	
385	— 57	442	1,0	— 0,3	2,4	2 493	1 266	1 227	6,7	6,9	6,5	— 2 108	— 1 323	— 785	— 5,7	— 7,2	— 4,2	10
— 872	— 620	— 252	— 3,0	— 4,3	— 1,7	1 861	906	955	6,4	6,2	6,6	— 2 733	— 1 526	— 1 207	— 9,4	— 10,5	— 8,3	
1 257	563	694	15,5	14,9	16,1	632	360	272	7,8	9,5	6,3	625	203	422	7,7	5,4	9,8	
4 635	3 863	772	8,8	14,8	2,9	4 163	2 199	1 964	7,9	8,4	7,4	472	1 664	— 1 192	0,9	6,4	— 4,5	11
666	747	— 81	2,1	4,7	— 0,5	2 512	1 302	1 210	8,0	8,2	7,7	— 1 846	— 555	— 1 291	— 5,8	— 3,5	— 8,2	
356	128	228	7,2	5,3	9,0	414	200	214	8,3	8,2	8,4	— 58	— 72	14	— 1,2	— 3,0	0,3	
3 613	2 988	625	22,6	38,3	7,6	1 237	597	540	7,7	8,9	6,6	2 376	2 291	85	14,8	29,4	1,0	
19 473	13 588	5 885	19,3	27,3	11,5	9 556	4 923	4 633	9,5	9,9	9,1	9 917	8 665	1 252	9,8	17,4	2,5	12
6 766	4 174	2 592	9,3	11,4	7,1	7 618	3 876	3 742	10,4	10,6	10,3	— 852	298	— 1 150	— 1,2	0,8	— 3,2	
7 905	5 817	2 088	39,0	61,9	19,2	1 388	743	645	6,9	7,9	5,9	6 517	5 074	1 443	32,2	54,0	13,3	
4 802	3 597	1 205	65,4	96,7	31,3	550	304	246	7,3	8,2	6,4	4 252	3 293	959	56,1	88,5	24,9	
2 593	2 031	562	5,4	8,7	2,3	2 242	1 287	955	4,7	5,5	3,9	351	744	— 393	0,7	3,2	— 1,6	13
— 796	— 593	— 203	— 2,6	— 3,9	— 1,3	2 467	1 247	1 220	8,1	8,1	8,0	— 3 263	— 1 840	— 1 423	— 10,7	— 12,0	— 9,4	
3 389	2 624	765	19,8	32,9	8,4	— 225	40	— 265	— 1,3	0,5	— 2,9	3 614	2 584	1 030	21,1	32,4	11,3	
101 722	65 984	35 738	10,6	14,3	7,2	65 027	35 291	29 736	6,8	7,6	6,0	36 695	30 693	6 002	3,8	6,6	1,2	

Regierungsbezirk Gumbinnen[2)]

7 481	5 585	1 896	18,1	23,2	8,9	2 278	1 255	1 023	5,5	6,3	4,8	5 203	4 330	873	12,6	21,8	4,1	14
1 182	949	233	2,1	3,6	0,8	1 936	1 111	825	3,4	4,2	2,7	— 754	— 162	— 592	— 1,3	— 0,6	— 1,9	15
104	— 39	143	0,3	— 0,2	0,9	2 507	1 281	1 226	8,0	8,1	7,9	— 2 403	— 1 320	— 1 083	— 7,6	— 8,3	— 7,0	16
— 620	— 456	— 164	— 2,2	— 3,2	— 1,2	2 273	1 152	1 121	8,2	8,1	8,2	— 2 893	— 1 608	— 1 285	— 10,4	— 11,3	— 9,4	
724	417	307	19,8	24,4	15,8	234	129	105	6,4	7,5	5,4	490	288	202	13,4	16,8	10,4	
2 999	1 732	1 267	7,5	8,7	6,4	2 905	1 447	1 458	7,3	7,3	7,3	94	285	— 191	0,2	1,4	— 1,0	17
— 100	— 275	175	— 0,3	— 1,7	1,1	2 544	1 265	1 279	8,0	7,8	8,1	— 2 644	— 1 540	— 1 104	— 8,3	— 9,5	— 7,0	
3 099	2 007	1 092	39,6	54,0	26,6	361	182	179	4,6	4,9	4,4	2 738	1 825	913	35,0	49,1	22,3	

Lfde. Nr.	Kleinere Verwaltungsbezirke, Gemeindegrößenklassen, Gemeinden mit 10 000 und mehr Einwohnern	Fläche[1]) am 17. Mai 1939	Wohnbevölkerung am 17. Mai 1939 (nach dem Gebietsstand vom 17. Mai 1939) insgesamt	männlich	weiblich	am 16. Juni 1933 (nach dem Gebietsstand vom 17. Mai 1939) insgesamt	männlich	weiblich	Auf 1 qkm kommen Einwohner am 17. Mai 1939 (nach dem Gebietsstand vom 17. Mai 1939)	am 16. Juni 1933 (nach dem Gebietsstand vom 17. Mai 1939)
		qkm								
		1	2	3	4	5	6	7	8	9
	Noch: Reg.-Bez. Gumbinnen									
	Landkreise:									
18	Ebenrode	703,90	41 265	20 305	20 960	42 220	20 897	21 323	58,6	60,0
	Gem. mit weniger als 2 000 Einw.	692,77	29 735	15 052	14 683	30 247	15 423	14 824	42,9	43,7
	» » 2 000 bis unter 10 000 Einw.	11,13	11 530	5 253	6 277	11 973	5 474	6 499	1 035,9	1 075,7
19	Elchniederung	1 003,12	55 376	27 965	27 411	54 798	26 961	27 837	55,2	54,6
	Gem. mit weniger als 2 000 Einw.	980,32	45 168	23 178	21 990	45 462	22 585	22 877	46,1	46,4
	» » 2 000 bis unter 10 000 Einw.	22,80	10 208	4 787	5 421	9 336	4 376	4 960	447,7	409,5
20	Goldap	993,34	45 825	23 701	22 124	43 491	21 888	21 603	46,1	43,8
	Gem. mit weniger als 2 000 Einw.	965,25	33 039	16 992	16 047	34 053	17 461	16 592	34,2	35,3
	Goldap, Stadt	28,09	12 786	6 709	6 077	9 438	4 427	5 011	455,2	336,0
21	Gumbinnen	730,61	55 272	28 075	27 197	51 147	25 423	25 724	75,7	70,0
	Gem. mit weniger als 2 000 Einw.	717,80	30 738	15 349	15 389	31 160	15 774	15 386	42,8	43,4
	Gumbinnen, Stadt	12,81	24 534	12 726	11 808	19 987	9 649	10 338	1 915,2	1 560,3
22	Insterburg	1 160,83	43 224	21 625	21 599	43 514	21 767	21 747	37,2	37,5
	Gem. mit weniger als 2 000 Einw.	1 160,83	43 224	21 625	21 599	43 514	21 767	21 747	37,2	37,5
23	Schloßberg (Ostpr.)	1 059,40	42 656	21 211	21 445	43 789	21 722	22 067	40,3	41,3
	Gem. mit weniger als 2 000 Einw.	1 039,49	34 757	17 467	17 270	36 711	18 393	18 318	33,4	35,3
	» » 2 000 bis unter 10 000 Einw.	19,91	7 899	3 724	4 175	7 078	3 329	3 749	396,7	355,5
24	Tilsit-Ragnit	1 100,45	56 117	27 837	28 280	57 454	28 715	28 739	51,0	52,2
	Gem. mit weniger als 2 000 Einw.	1 076,67	46 023	22 777	23 246	48 161	24 105	24 056	42,7	44,7
	Ragnit, Stadt	23,78	10 094	5 060	5 034	9 293	4 610	4 683	424,5	390,8
25	Treuburg	855,81	37 998	19 079	18 919	39 938	20 295	19 643	44,4	46,7
	Gem. mit weniger als 2 000 Einw.	830,51	30 884	15 746	15 138	33 309	17 052	16 257	37,2	40,1
	» » 2 000 bis unter 10 000 Einw.	25,30	7 114	3 333	3 781	6 629	3 243	3 386	281,2	262,0
	Reg.-Bez. Gumbinnen[2])	9 399,36	559 205	280 190	279 015	546 057	269 833	276 224	59,5	58,1
	Regierungsbezirk Allenstein									
	Stadtkreis:									
26	Allenstein	53,13	50 396	25 673	24 723	43 147	21 052	22 095	948,5	812,1
	Landkreise:									
27	Allenstein	1 302,67	57 150	28 649	28 501	56 894	28 484	28 410	43,9	43,7
	Gem. mit weniger als 2 000 Einw.	1 259,40	51 307	25 435	25 872	52 076	26 181	25 895	40,7	41,3
	» » 2 000 bis unter 10 000 Einw.	43,27	5 843	3 214	2 629	4 818	2 303	2 515	135,0	111,3
28	Johannisburg	1 684,02	53 089	26 498	26 591	54 376	27 638	26 738	31,5	32,3
	Gem. mit weniger als 2 000 Einw.	1 631,47	40 591	20 416	20 175	43 071	22 202	20 869	24,9	26,4
	» » 2 000 bis unter 10 000 Einw.	52,55	12 498	6 082	6 416	11 305	5 436	5 869	237,8	215,1
29	Lötzen	897,38	50 012	25 863	24 149	46 100	23 220	22 880	55,7	51,4
	Gem. mit weniger als 2 000 Einw.	804,78	29 060	14 456	14 604	29 935	15 148	14 787	36,1	37,2
	» » 2 000 bis unter 10 000 Einw.	49,71	4 664	2 386	2 278	4 318	2 229	2 089	93,8	86,9
	Lötzen, Stadt	42,89	16 288	9 021	7 267	11 847	5 843	6 004	379,8	276,2
30	Lyck	1 115,08	56 417	28 044	28 373	57 811	29 025	28 786	50,6	51,8
	Gem. mit weniger als 2 000 Einw.	1 071,54	37 635	19 129	18 506	39 907	20 516	19 391	35,1	37,2
	» » 2 000 bis unter 10 000 Einw.	10,03	2 300	1 103	1 197	2 392	1 159	1 233	229,3	238,5
	Lyck, Stadt	33,71	16 482	7 812	8 670	15 512	7 350	8 162	488,9	460,2
31	Neidenburg	1 146,11	39 730	19 871	19 859	39 942	20 226	19 716	34,7	34,9
	Gem. mit weniger als 2 000 Einw.	1 114,64	30 529	15 476	15 053	31 546	16 179	15 367	27,4	28,3
	» » 2 000 bis unter 10 000 Einw.	31,47	9 201	4 395	4 806	8 396	4 047	4 349	292,4	266,8
32	Ortelsburg	1 702,84	73 442	36 721	36 721	72 920	37 135	35 785	43,1	42,8
	Gem. mit weniger als 2 000 Einw.	1 592,95	54 177	27 177	27 000	55 655	28 428	27 227	34,0	34,9
	» » 2 000 bis unter 10 000 Einw.	71,10	5 031	2 410	2 621	5 014	2 498	2 516	70,8	70,5
	Ortelsburg, Stadt	38,79	14 234	7 134	7 100	12 251	6 209	6 042	367,0	315,8
33	Osterode i. Ostpr.	1 536,25	81 513	42 772	38 741	77 104	38 644	38 460	53,1	50,2
	Gem. mit weniger als 2 000 Einw.	1 444,24	53 076	27 511	25 565	52 825	26 650	26 175	36,8	36,6
	» » 2 000 bis unter 10 000 Einw.	70,61	8 918	5 317	3 601	6 302	3 034	3 268	126,3	89,3
	Osterode i. Ostpr., Stadt	21,40	19 519	9 944	9 575	17 977	8 960	9 017	912,1	840,0
34	Rößel	850,84	51 832	25 374	26 458	50 316	24 692	25 624	60,9	59,1
	Gem. mit weniger als 2 000 Einw.	735,58	32 126	15 946	16 180	32 645	16 362	16 283	43,7	44,4
	» » 2 000 bis unter 10 000 Einw.	115,26	19 706	9 428	10 278	17 671	8 330	9 341	171,0	153,3
35	Sensburg	1 231,53	54 443	27 656	26 787	53 931	27 016	26 915	44,2	43,8
	Gem. mit weniger als 2 000 Einw.	1 175,34	41 939	21 397	20 542	42 506	21 409	21 097	35,7	36,2
	» » 2 000 bis unter 10 000 Einw.	56,19	12 504	6 259	6 245	11 425	5 607	5 818	222,5	203,3
	Reg.-Bez. Allenstein	11 519,85	568 024	287 121	280 903	552 541	277 132	275 409	49,3	48,0

[1]) Ausschließlich der Meeresteile, Haffe, Bodden u. dgl. — [2]) Ohne Memelland.

Zu- oder Abnahme (—) der Bevölkerung vom 16. Juni 1933 bis 17. Mai 1939						Von der Bevölkerungs-Zu- oder -Abnahme entfallen auf												Lfde. Nr.
						Geburtenüberschuß oder Sterbefallüberschuß (—) vom 16. Juni 1933 bis 17. Mai 1939						Wanderungsgewinn oder -verlust (—) vom 16. Juni 1933 bis 17. Mai 1939						
(jeweils nach dem Gebietsstand vom 17. Mai 1939)																		
Zahl			vH			Zahl			vH			Zahl			vH			
insgesamt	männlich	weiblich	insgesamt	männlich	weiblich	insgesamt	männlich	weiblich	insgesamt	männlich	weiblich	insgesamt	männlich	weiblich	insgesamt	männlich	weiblich	
10	11	12	13	14	15	16	17	18	19	20	21	22	23	24	25	26	27	
— 955	— 592	— 363	— 2,3	— 2,8	— 1,7	2 147	1 131	1 016	5,1	5,4	4,8	— 3 102	— 1 723	— 1 379	— 7,3	— 8,2	— 6,5	18
— 512	— 371	— 141	— 1,7	— 2,4	— 1,0	1 821	945	876	6,0	6,1	5,9	— 2 333	— 1 316	— 1 017	— 7,7	— 8,5	— 6,9	
— 443	— 221	— 222	— 3,7	— 4,9	— 3,4	326	186	140	2,7	3,4	2,2	— 769	— 407	— 362	— 6,4	— 7,4	— 5,6	
578	1 004	— 426	1,1	3,7	— 1,5	3 268	1 739	1 529	6,0	6,5	5,5	— 2 690	— 735	— 1 955	— 4,9	— 2,7	— 7,0	19
— 294	593	— 887	— 0,6	2,6	— 3,9	2 736	1 411	1 325	6,0	6,2	5,8	— 3 030	— 818	— 2 212	— 6,7	— 3,6	— 9,7	
872	411	461	2,3	3,4	2,3	532	328	204	5,7	7,5	4,1	340	83	257	3,6	1,9	4,2	
2 334	1 813	521	5,4	8,3	2,4	2 508	1 359	1 149	5,8	6,2	5,3	— 174	454	— 628	— 0,4	2,1	— 2,9	20
— 1 014	— 469	— 545	— 3,0	— 2,7	— 3,3	1 911	1 018	893	5,6	5,8	5,4	— 2 925	— 1 487	— 1 438	— 8,6	— 8,5	— 8,7	
3 348	2 282	1 066	35,5	51,5	21,3	597	341	256	6,3	7,7	5,1	2 751	1 941	810	29,1	43,8	16,2	
4 125	2 652	1 473	8,1	10,4	5,7	3 239	1 699	1 540	6,3	6,7	6,0	886	953	— 67	1,7	3,7	— 0,3	21
— 422	— 425	3	— 1,4	— 2,7	0,0	2 082	1 069	1 013	6,7	6,8	6,6	— 2 504	— 1 494	— 1 010	— 8,0	— 9,5	— 6,6	
4 547	3 077	1 470	22,7	31,9	14,2	1 157	630	527	5,8	6,5	5,1	3 390	2 447	943	17,0	25,4	9,1	
— 290	— 142	— 148	— 0,7	— 0,7	— 0,7	2 996	1 530	1 466	6,9	7,0	6,7	— 3 286	— 1 672	— 1 614	— 7,6	— 7,7	— 7,4	22
— 290	— 142	— 148	— 0,7	— 0,7	— 0,7	2 996	1 530	1 466	6,9	7,0	6,7	— 3 286	— 1 672	— 1 614	— 7,6	— 7,7	— 7,4	
— 1 133	— 511	— 622	— 2,6	— 2,4	— 2,8	2 628	1 404	1 224	6,0	6,5	5,5	— 3 761	— 1 915	— 1 846	— 8,6	— 8,8	— 8,4	23
— 1 954	— 906	— 1 048	— 5,3	— 4,9	— 5,7	2 281	1 196	1 085	6,2	6,5	5,9	— 4 235	— 2 102	— 2 133	— 11,6	— 11,4	— 11,6	
821	395	426	11,6	11,9	11,4	347	208	139	4,9	6,2	3,7	474	187	287	6,7	5,6	7,7	
— 1 337	— 878	— 459	— 2,3	— 3,1	— 1,6	3 249	1 642	1 607	5,7	5,7	5,6	— 4 586	— 2 520	— 2 066	— 8,0	— 8,8	— 7,2	24
— 2 138	— 1 328	— 810	— 4,4	— 5,5	— 3,4	2 658	1 341	1 317	5,5	5,6	5,5	— 4 796	— 2 669	— 2 127	— 10,0	— 11,1	— 8,8	
801	450	351	3,6	3,8	3,5	591	301	290	6,4	6,5	6,2	210	149	61	2,3	3,2	1,3	
— 1 940	— 1 216	— 724	— 4,9	— 6,0	— 3,7	2 171	1 157	1 014	5,4	5,7	5,2	— 4 111	— 2 373	— 1 738	— 10,3	— 11,7	— 8,8	25
— 2 425	— 1 306	— 1 119	— 7,3	— 7,7	— 6,9	1 910	1 036	874	5,7	6,1	5,4	— 4 335	— 2 342	— 1 993	— 13,0	— 13,7	— 12,3	
485	90	395	7,3	2,8	11,7	261	121	140	3,9	3,7	4,1	224	— 31	255	3,4	— 1,0	7,5	
13 148	10 357	2 791	2,4	3,8	1,0	31 832	16 755	15 077	5,8	6,2	5,5	— 18 684	— 6 398	— 12 286	— 3,4	— 2,4	— 4,4	

Regierungsbezirk Allenstein

7 249	4 621	2 628	16,8	22,0	11,9	2 973	1 576	1 397	6,9	7,5	6,3	4 276	3 045	1 231	9,9	14,5	5,6	26
256	165	91	0,4	0,6	0,3	5 137	2 651	2 486	9,0	9,3	8,8	— 4 881	— 2 486	— 2 395	— 8,6	— 8,7	— 8,4	27
— 769	— 746	— 23	— 1,5	— 2,8	— 0,1	4 933	2 515	2 418	9,5	9,6	9,3	— 5 702	— 3 261	— 2 441	— 10,9	— 12,5	— 9,4	
1 025	911	114	21,3	39,6	4,5	204	136	68	4,2	5,9	2,7	821	775	46	17,0	33,7	1,8	
— 1 287	— 1 140	— 147	— 2,4	— 4,1	— 0,5	4 351	2 233	2 118	8,0	8,1	7,9	— 5 638	— 3 373	— 2 265	— 10,4	— 12,2	— 8,5	28
— 2 480	— 1 786	— 694	— 5,8	— 8,0	— 3,3	3 506	1 776	1 730	8,1	8,0	8,3	— 5 986	— 3 562	— 2 424	— 13,9	— 16,0	— 11,6	
1 193	646	547	10,6	11,9	9,3	845	457	388	7,5	8,4	6,6	348	189	159	3,1	3,5	2,7	
3 912	2 643	1 269	8,5	11,4	5,5	3 691	1 976	1 715	8,0	8,5	7,5	221	667	— 446	0,5	2,9	— 1,9	29
— 875	— 692	— 183	— 2,9	— 4,6	— 1,2	2 453	1 323	1 130	8,2	8,7	7,6	— 3 328	— 2 015	— 1 313	— 11,1	— 13,3	— 8,9	
346	157	189	8,0	7,0	9,0	266	144	122	6,2	6,5	5,8	80	13	67	1,9	0,6	3,2	
4 441	3 178	1 263	37,5	54,4	21,0	972	509	463	8,2	8,7	7,7	3 469	2 669	800	29,3	45,7	13,3	
— 1 394	— 981	— 413	— 2,4	— 3,4	— 1,4	3 471	1 806	1 665	6,0	6,2	5,8	— 4 865	— 2 787	— 2 078	— 8,4	— 9,6	— 7,2	30
— 2 272	— 1 387	— 885	— 5,7	— 6,8	— 4,6	2 586	1 341	1 245	6,5	6,5	6,4	— 4 858	— 2 728	— 2 130	— 12,2	— 13,3	— 11,0	
— 92	— 56	— 36	— 3,8	— 4,8	— 2,9	84	33	51	3,5	2,8	4,1	— 176	— 89	— 87	— 7,4	— 7,7	— 7,1	
970	462	508	6,3	6,3	6,2	801	432	369	5,2	5,9	4,5	169	30	139	1,1	0,4	1,7	
— 212	— 355	143	— 0,5	— 1,8	0,7	3 591	1 838	1 753	9,0	9,1	8,9	— 3 803	— 2 193	— 1 610	— 9,5	— 10,8	— 8,2	31
— 1 017	— 703	— 314	— 3,2	— 4,3	— 2,0	2 809	1 397	1 412	8,9	8,6	9,2	— 3 826	— 2 100	— 1 726	— 12,1	— 13,0	— 11,2	
805	348	457	9,6	8,6	10,5	782	441	341	9,3	10,9	7,8	23	— 93	116	0,3	— 2,3	2,7	
522	— 414	936	0,7	— 1,1	2,6	6 281	3 128	3 153	8,6	8,4	8,8	— 5 759	— 3 542	— 2 217	— 7,9	— 9,5	— 6,2	32
— 1 478	— 1 251	— 227	— 2,7	— 4,4	— 0,8	4 637	2 291	2 346	8,3	8,1	8,6	— 6 115	— 3 542	— 2 573	— 11,0	— 12,5	— 9,5	
17	— 88	105	0,3	— 3,5	4,2	303	179	124	5,9	7,2	4,9	— 286	— 267	— 19	— 5,7	— 10,7	— 0,8	
1 983	925	1 058	16,2	14,9	17,5	1 341	658	683	10,9	10,6	11,3	642	267	375	5,2	4,3	6,2	
4 409	4 128	281	5,7	10,7	0,7	6 624	3 361	3 263	8,6	8,7	8,5	— 2 215	767	— 2 982	— 2,9	2,0	— 7,8	33
251	861	— 610	0,5	3,2	— 2,3	4 886	2 451	2 435	9,2	9,2	9,3	— 4 635	— 1 590	— 3 045	— 8,8	— 6,0	— 11,6	
2 616	2 283	333	41,5	75,2	10,2	477	263	214	7,6	8,7	6,5	2 139	2 020	119	33,9	66,6	3,6	
1 542	984	558	8,9	11,9	6,2	1 261	647	614	7,0	7,2	6,8	281	337	— 56	1,6	3,8	— 0,6	
1 516	682	834	3,0	2,8	3,3	4 070	2 234	1 836	8,1	9,0	7,2	— 2 554	— 1 552	— 1 002	— 5,1	— 6,3	— 3,9	34
— 519	— 416	— 103	— 1,6	— 2,5	— 0,6	2 891	1 573	1 318	8,9	9,6	8,1	— 3 410	— 1 989	— 1 421	— 10,4	— 12,2	— 8,7	
2 035	1 098	937	11,5	13,2	10,0	1 179	661	518	6,7	7,9	5,5	856	437	419	4,8	5,2	4,5	
512	640	— 128	0,9	2,4	— 0,5	4 258	2 222	2 036	7,9	8,2	7,6	— 3 746	— 1 582	— 2 164	— 6,9	— 5,9	— 8,0	35
— 567	— 12	— 555	— 1,3	— 0,1	— 2,6	3 585	1 848	1 737	8,4	8,6	8,2	— 4 152	— 1 860	— 2 292	— 9,8	— 8,7	— 10,9	
1 079	652	427	9,4	11,6	7,3	673	374	299	5,9	6,7	5,1	406	278	128	2,6	5,0	2,2	
15 483	9 989	5 494	2,8	3,6	2,0	44 447	23 025	21 422	8,0	8,3	7,8	— 28 964	— 13 036	— 15 928	— 5,2	— 4,7	— 5,8	

Lfde. Nr.	Kleinere Verwaltungsbezirke, Gemeindegrößenklassen, Gemeinden mit 10 000 und mehr Einwohnern	Fläche[1]) am 17. Mai 1939	Wohnbevölkerung am 17. Mai 1939 (nach dem Gebietsstand vom 17. Mai 1939) insgesamt	männlich	weiblich	Wohnbevölkerung am 16. Juni 1933 (nach dem Gebietsstand vom 17. Mai 1939) insgesamt	männlich	weiblich	Auf 1 qkm kommen Einwohner am 17. Mai 1939 (nach dem Gebietsstand vom 17. Mai 1939)	am 16. Juni 1933 (nach dem Gebietsstand vom 17. Mai 1939)
		qkm								
		1	2	3	4	5	6	7	8	9
	Regierungsbezirk Westpreußen									
	Stadtkreis:									
36	Elbing	30,67	85 952	41 980	43 972	72 409	33 327	39 082	2 802,9	2 360,9
	Landkreise:									
37	Elbing	482,99	28 149	14 583	13 566	26 202	13 149	13 053	58,3	54,2
	Gem. mit weniger als 2 000 Einw.	468,39	24 274	12 678	11 596	22 670	11 432	11 238	51,8	48,4
	» » 2 000 bis unter 10 000 Einw.	14,60	3 875	1 905	1 970	3 532	1 717	1 815	265,4	241,9
38	Marienburg (Westpr.)	225,66	39 073	19 293	19 780	36 805	18 014	18 791	173,1	163,1
	Gem. mit weniger als 2 000 Einw.	197,55	11 755	5 928	5 827	11 684	5 911	5 773	59,5	59,1
	Marienburg (Westpr.), Stadt	28,11	27 318	13 365	13 953	25 121	12 103	13 018	971,8	893,7
39	Marienwerder	525,70	44 813	21 874	22 939	43 544	21 136	22 408	85,2	82,8
	Gem. mit weniger als 2 000 Einw.	481,78	22 326	11 140	11 186	22 532	11 348	11 184	46,3	46,8
	» » 2 000 bis unter 10 000 Einw.	23,95	2 003	992	1 011	2 062	1 008	1 054	83,6	86,1
	Marienwerder, Stadt	19,97	20 484	9 742	10 742	18 950	8 780	10 170	1 025,7	948,9
40	Rosenberg i. Westpr.	1 038,31	63 368	31 701	31 667	60 079	30 065	30 014	61,0	57,9
	Gem. mit weniger als 2 000 Einw.	947,11	33 564	16 739	16 825	34 170	17 298	16 872	35,4	36,1
	» » 2 000 bis unter 10 000 Einw.	68,30	15 882	7 784	8 098	13 073	6 287	6 786	232,5	191,4
	Deutsch Eylau, Stadt	22,90	13 922	7 178	6 744	12 836	6 480	6 356	607,9	560,5
41	Stuhm	622,60	40 453	20 445	20 008	38 301	19 207	19 094	65,0	61,5
	Gem. mit weniger als 2 000 Einw.	564,27	26 603	13 118	13 485	26 345	13 193	13 152	47,1	46,7
	» » 2 000 bis unter 10 000 Einw.	58,33	13 850	7 327	6 523	11 956	6 014	5 942	237,4	205,0
	Reg.-Bez. Westpreußen	2 925,93	201 808	149 876	151 932	277 340	134 898	142 442	103,1	94,8
	Provinz Ostpreußen[2])	36 991,75	2 488 122	1 244 966	1 243 156	2 333 301	1 143 658	1 189 643	67,3	63,1
	2. Stadt Berlin									
42	Stadt Berlin	883,63	4 338 756	1 982 007	2 356 749	4 242 501	1 956 015	2 286 486	4 910,2	4 801,2
	3. Provinz Mark Brandenburg									
	Regierungsbezirk Potsdam									
	Stadtkreise:									
43	Brandenburg (Havel)	120,48	83 726	46 009	37 717	64 433	31 131	33 302	694,9	534,8
44	Eberswalde	29,17	40 615	21 084	19 531	32 617	15 368	17 249	1 392,4	1 118,2
45	Potsdam	72,64	135 892	68 559	67 333	118 209	55 827	62 382	1 870,8	1 627,3
46	Rathenow	43,16	33 472	17 105	16 367	28 043	13 660	14 383	775,5	649,7
47	Wittenberge	20,89	27 834	13 607	14 227	25 343	12 099	13 244	1 332,4	1 213,2
	Landkreise:									
48	Angermünde	1 308,36	67 877	34 365	33 512	65 173	32 312	32 861	51,9	49,8
	Gem. mit weniger als 2 000 Einw.	1 195,11	38 262	19 268	18 994	38 581	19 433	19 148	32,0	32,3
	» » 2 000 bis unter 10 000 Einw.	81,82	18 975	9 277	9 698	17 416	8 435	8 981	231,9	212,9
	Schwedt a./O., Stadt	31,43	10 640	5 820	4 820	9 176	4 444	4 732	338,5	292,0
49	Beeskow-Storkow	1 246,61	62 983	32 301	30 682	56 905	28 340	28 565	50,5	45,6
	Gem. mit weniger als 2 000 Einw.	1 097,77	37 540	19 145	18 395	35 354	17 755	17 599	34,2	32,2
	» » 2 000 bis unter 10 000 Einw.	148,84	25 443	13 156	12 287	21 551	10 585	10 966	170,9	144,8
50	Jüterbog-Luckenwalde	1 326,92	91 323	48 622	42 701	77 840	38 972	38 868	68,8	58,7
	Gem. mit weniger als 2 000 Einw.	1 171,82	33 191	17 205	15 986	31 019	15 847	15 172	28,3	26,5
	» » 2 000 bis unter 10 000 Einw.	114,51	15 391	9 924	5 467	10 919	5 851	5 068	134,4	95,4
	Jüterbog, Stadt	18,74	13 928	7 642	6 286	9 835	4 859	4 976	743,2	524,8
	Luckenwalde, Stadt	21,85	28 813	13 851	14 962	26 067	12 415	13 652	1 318,7	1 193,0
51	Niederbarnim	1 397,40	233 992	118 270	115 722	180 941	89 371	91 570	167,4	129,5
	Gem. mit weniger als 2 000 Einw.	912,29	41 378	21 065	20 313	34 882	17 899	16 983	45,4	38,2
	» » 2 000 bis unter 10 000 Einw.	362,41	124 567	60 100	64 467	97 994	48 173	49 821	343,7	270,4
	Bernau b. Berlin, Stadt	46,36	15 311	8 256	7 055	12 046	5 835	6 211	330,3	259,8
	Neuenhagen b. Berlin, Gem.	18,67	11 997	5 782	6 215	8 384	4 158	4 226	642,6	449,1
	Oranienburg, Stadt	27,96	29 232	17 388	11 844	17 120	8 182	8 938	1 045,5	612,3
	Rüdersdorf (b. Berlin), Gem.	29,71	11 507	5 679	5 828	10 515	5 124	5 391	387,3	353,9
52	Oberbarnim	1 187,87	92 395	46 635	45 760	83 189	41 087	42 102	77,8	70,0
	Gem. mit weniger als 2 000 Einw.	960,19	33 504	17 233	16 271	32 787	16 856	15 931	34,9	34,1
	» » 2 000 bis unter 10 000 Einw.	124,32	24 360	12 280	12 080	21 254	10 233	11 021	195,9	171,0
	Finow, Stadt	18,17	10 481	5 220	5 261	7 896	3 925	3 971	576,8	434,6
	Freienwalde (Oder), Stadt	32,76	12 376	6 304	6 072	10 924	5 037	5 887	377,8	333,5
	Strausberg, Stadt	52,43	11 674	5 598	6 076	10 328	5 036	5 292	222,7	197,0

[1]) Ausschließlich der Meeresteile, Haffe, Bodden u. dgl. — [2]) Ohne Memelland.

Zu- oder Abnahme (—) der Bevölkerung vom 16. Juni 1933 bis 17. Mai 1939						Von der Bevölkerungs-Zu- oder -Abnahme entfallen auf												Lfde. Nr.
						Geburtenüberschuß oder Sterbefallüberschuß (—) vom 16. Juni 1933 bis 17. Mai 1939						Wanderungsgewinn oder -verlust (—) vom 16. Juni 1933 bis 17. Mai 1939						
(jeweils nach dem Gebietsstand vom 17. Mai 1939)																		
Zahl			vH			Zahl			vH			Zahl			vH			
insgesamt	männlich	weiblich	insgesamt	männlich	weiblich	insgesamt	männlich	weiblich	insgesamt	männlich	weiblich	insgesamt	männlich	weiblich	insgesamt	männlich	weiblich	
10	11	12	13	14	15	16	17	18	19	20	21	22	23	24	25	26	27	
Regierungsbezirk Westpreußen																		
13 543	8 653	4 890	*18,7*	*26,0*	*12,5*	3 733	2 185	1 548	*5,2*	*6,6*	*4,0*	9 810	6 468	3 342	*13,5*	*19,4*	*8,6*	36
1 947	1 434	513	*7,4*	*10,9*	*3,9*	1 668	771	897	*6,4*	*5,9*	*6,9*	279	663 —	384	*1,1*	*5,0 —*	*2,9*	37
1 604	1 246	358	*7,1*	*10,9*	*3,2*	1 284	590	694	*5,7*	*5,2*	*6,2*	320	656 —	336	*1,4*	*5,7 —*	*3,0*	
343	188	155	*9,7*	*10,9*	*8,5*	384	181	203	*10,9*	*10,5*	*11,2*	— 41	7 —	48	*— 1,2*	*0,4 —*	*2,6*	
2 268	1 279	989	*6,2*	*7,1*	*5,3*	2 875	1 553	1 322	*7,8*	*8,6*	*7,0*	— 607	— 274 —	333	*— 1,6*	*— 1,5 —*	*1,8*	38
71	17	54	*0,6*	*0,3*	*0,9*	899	471	428	*7,7*	*8,0*	*7,4*	— 828	— 454 —	374	*— 7,1*	*— 7,7 —*	*6,5*	
2 197	1 262	935	*8,7*	*10,4*	*7,2*	1 976	1 082	894	*7,9*	*8,9*	*6,9*	221	180	41	*0,9*	*1,5*	*0,3*	
1 269	738	531	*2,9*	*3,5*	*2,4*	3 447	1 868	1 579	*7,9*	*8,8*	*7,0*	— 2 178	— 1 130 —	1 048	*— 5,0*	*— 5,3 —*	*4,7*	39
— 206	— 208	2	*— 0,9*	*— 1,8*	*0,0*	1 940	1 015	927	*8,6*	*8,9*	*8,3*	— 2 146	— 1 221 —	925	*— 9,5*	*— 10,8 —*	*8,3*	
— 59	— 16	— 43	*— 2,9*	*— 1,6*	*— 4,1*	172	99	73	*8,3*	*9,8*	*6,9*	— 231	— 115 —	116	*— 11,2*	*— 11,4 —*	*11,0*	
1 534	962	572	*8,1*	*11,9*	*5,6*	1 335	756	579	*7,0*	*8,6*	*5,7*	199	206 —	7	*1,1*	*2,3 —*	*0,1*	
3 289	1 636	1 653	*5,5*	*5,4*	*5,5*	5 147	2 707	2 440	*8,6*	*9,0*	*8,1*	— 1 858	— 1 071 —	787	*— 3,1*	*— 3,6 —*	*2,6*	40
— 606	— 559	— 47	*— 1,8*	*— 3,2*	*— 0,3*	2 818	1 466	1 352	*8,2*	*8,5*	*8,0*	— 3 424	— 2 025 —	1 399	*— 10,0*	*— 11,7 —*	*8,3*	
2 809	1 497	1 312	*21,5*	*23,8*	*19,3*	1 079	581	498	*8,3*	*9,2*	*7,3*	1 730	916	814	*13,2*	*14,6*	*12,0*	
1 086	698	388	*8,5*	*10,8*	*6,1*	1 250	660	590	*9,7*	*10,2*	*9,3*	— 164	38 —	202	*— 1,3*	*0,6 —*	*3,2*	
2 152	1 238	914	*5,6*	*6,4*	*4,8*	4 170	2 098	2 072	*11,0*	*10,9*	*10,9*	— 2 018	— 860 —	1 158	*— 5,3*	*— 4,5 —*	*6,1*	41
258	— 75	333	*1,0*	*— 0,6*	*2,5*	2 937	1 445	1 492	*11,1*	*11,0*	*11,3*	— 2 679	— 1 520 —	1 159	*— 10,2*	*— 11,5 —*	*8,8*	
1 894	1 313	581	*15,8*	*21,3*	*9,8*	1 233	653	580	*10,3*	*10,9*	*9,8*	661	660	1	*5,5*	*11,0*	*0,0*	
24 468	14 973	9 490	*8,8*	*11,1*	*6,7*	21 040	11 182	9 858	*7,6*	*8,3*	*6,9*	3 428	3 798 —	368	*1,2*	*2,8 —*	*0,3*	
154 821	101 308	53 513	*6,6*	*8,9*	*4,5*	162 346	86 253	76 093	*7,0*	*7,5*	*6,4*	— 7 525	15 055	— 22 580	*— 0,3*	*1,3 —*	*1,9*	
2. Stadt Berlin																		
96 255	25 992	70 263	*2,3*	*1,3*	*3,1*	17 537	16 246	1 291	*0,4*	*0,3*	*0,1*	78 718	9 746	68 972	*1,9*	*0,5*	*3,0*	42
3. Provinz Mark Brandenburg																		
Regierungsbezirk Potsdam																		
19 293	14 878	4 415	*29,9*	*47,8*	*13,3*	1 575	890	685	*2,4*	*2,9*	*2,1*	17 718	13 988	3 730	*27,5*	*44,9*	*11,2*	43
7 998	5 716	2 282	*24,5*	*37,2*	*13,2*	85	86 —	1	*0,3*	*0,6 —*	*0,0*	7 913	5 630	2 283	*24,3*	*36,6*	*13,2*	44
17 683	12 732	4 951	*15,0*	*22,8*	*7,9*	2 151	1 411	740	*1,8*	*2,5*	*1,2*	15 532	11 321	4 211	*13,1*	*20,3*	*6,8*	45
5 429	3 445	1 984	*19,4*	*25,2*	*13,8*	646	273	373	*2,3*	*2,0*	*2,6*	4 783	3 172	1 611	*17,1*	*23,2*	*11,2*	46
2 491	1 508	983	*9,8*	*12,5*	*7,4*	574	343	231	*2,3*	*2,8*	*1,7*	1 917	1 165	752	*7,6*	*9,6*	*5,7*	47
2 704	2 053	651	*4,1*	*6,4*	*2,0*	2 879	1 566	1 313	*4,4*	*4,8*	*4,0*	— 175	487 —	662	*— 0,3*	*1,5 —*	*2,0*	48
— 319	— 165	— 154	*— 0,5*	*— 0,8*	*— 0,8*	1 841	972	869	*4,8*	*5,0*	*4,5*	— 2 160	— 1 137 —	1 023	*— 5,6*	*— 5,9 —*	*5,3*	
1 559	842	717	*9,0*	*10,0*	*8,0*	565	297	268	*3,2*	*3,5*	*3,0*	994	545	449	*5,7*	*6,5*	*5,0*	
1 464	1 376	88	*16,0*	*31,0*	*1,9*	473	297	176	*5,2*	*6,7*	*3,7*	991	1 079 —	88	*10,8*	*24,3 —*	*1,9*	
6 078	3 961	2 117	*10,7*	*14,0*	*7,4*	2 031	1 032	999	*3,6*	*3,6*	*3,5*	4 047	2 929	1 118	*7,1*	*10,3*	*3,9*	49
2 186	1 390	796	*6,2*	*7,8*	*4,5*	1 184	591	593	*3,3*	*3,3*	*3,4*	1 002	799	203	*2,8*	*4,5*	*1,2*	
3 892	2 571	1 321	*18,1*	*24,3*	*12,0*	847	441	406	*3,9*	*4,2*	*3,7*	3 045	2 130	915	*14,1*	*20,1*	*8,3*	
13 483	9 650	3 833	*17,3*	*24,8*	*9,9*	2 957	1 517	1 440	*3,8*	*3,9*	*3,7*	10 526	8 133	2 393	*13,5*	*20,9*	*6,2*	50
2 172	1 358	814	*7,0*	*8,6*	*5,4*	1 352	713	639	*4,4*	*4,5*	*4,2*	820	645	175	*2,6*	*4,1*	*1,2*	
4 472	4 073	399	*41,0*	*69,6*	*7,0*	493	260	233	*4,5*	*4,4*	*4,6*	3 979	3 813	166	*36,4*	*65,2*	*3,3*	
4 093	2 783	1 310	*41,6*	*57,3*	*26,3*	563	259	304	*5,7*	*5,3*	*6,1*	3 530	2 524	1 006	*35,9*	*51,9*	*20,2*	
2 746	1 436	1 310	*10,5*	*11,6*	*9,6*	549	285	264	*2,1*	*2,3*	*1,9*	2 197	1 151	1 046	*8,4*	*9,3*	*7,7*	
53 051	28 899	24 152	*29,3*	*32,3*	*26,4*	5 814	2 917	2 897	*3,2*	*3,3*	*3,2*	47 237	25 982	21 255	*26,1*	*29,1*	*23,2*	51
6 496	3 166	3 330	*18,6*	*17,7*	*19,6*	1 331	642	689	*3,8*	*3,6*	*4,1*	5 165	2 524	2 641	*14,8*	*14,1*	*15,6*	
26 573	11 927	14 646	*27,1*	*24,8*	*29,4*	2 928	1 515	1 413	*3,0*	*3,1*	*2,8*	23 645	10 412	13 233	*24,1*	*21,6*	*26,6*	
3 265	2 421	844	*27,1*	*41,5*	*13,6*	196	133	63	*1,6*	*2,3*	*1,0*	3 069	2 288	781	*25,5*	*39,2*	*12,6*	
3 613	1 624	1 989	*43,1*	*39,1*	*47,1*	219	100	119	*2,6*	*2,4*	*2,8*	3 394	1 524	1 870	*40,5*	*36,7*	*44,2*	
12 112	9 206	2 906	*70,7*	*112,5*	*32,5*	849	375	474	*5,0*	*4,6*	*5,3*	11 263	8 831	2 432	*65,8*	*107,9*	*27,2*	
992	555	437	*9,4*	*10,8*	*8,1*	291	152	139	*2,8*	*3,0*	*2,6*	701	403	298	*6,7*	*7,9*	*5,5*	
9 206	5 548	3 658	*11,1*	*13,5*	*8,7*	3 136	1 626	1 510	*3,8*	*4,0*	*3,6*	6 070	3 922	2 148	*7,3*	*9,5*	*5,1*	52
717	377	340	*2,2*	*2,2*	*2,1*	1 640	815	825	*5,0*	*4,8*	*5,2*	— 923	— 438 —	485	*— 2,8*	*— 2,6 —*	*3,0*	
3 106	2 047	1 059	*11,6*	*20,0*	*9,6*	770	410	360	*3,6*	*4,0*	*3,3*	2 336	1 637	699	*11,0*	*16,0*	*6,3*	
2 585	1 295	1 290	*32,7*	*33,0*	*32,5*	484	261	223	*6,1*	*6,6*	*5,6*	2 101	1 034	1 067	*26,6*	*26,3*	*26,9*	
1 452	1 267	185	*13,3*	*25,2*	*3,1*	231	116	115	*2,1*	*2,3*	*2,0*	1 221	1 151	70	*11,2*	*22,9*	*1,2*	
1 346	562	784	*23,0*	*11,2*	*14,8*	11	24 —	13	*0,1*	*0,5 —*	*0,2*	1 335	538	797	*12,9*	*10,7*	*15,1*	

Lfde. Nr.	Kleinere Verwaltungsbezirke, Gemeindegrößenklassen, Gemeinden mit 10 000 und mehr Einwohnern	Fläche[1]) am 17. Mai 1939	Wohnbevölkerung am 17. Mai 1939 (nach dem Gebietsstand vom 17. Mai 1939) insgesamt	männlich	weiblich	Wohnbevölkerung am 16. Juni 1933 (nach dem Gebietsstand vom 17. Mai 1939) insgesamt	männlich	weiblich	Auf 1 qkm kommen Einwohner am 17. Mai 1939 (nach dem Gebietsstand vom 17. Mai 1939)	am 16. Juni 1933 (nach dem Gebietsstand vom 17. Mai 1939)
		qkm								
		1	2	3	4	5	6	7	8	9
	Noch: Reg.-Bez. Potsdam									
	Landkreise:									
53	Osthavelland	1 114,98	132 294	71 851	60 443	93 079	47 067	46 012	118,7	83,5
	Gem. mit weniger als 2 000 Einw.	772,97	32 379	16 516	15 863	30 432	15 555	14 877	41,9	39,4
	» » 2 000 bis unter 10 000 Einw.	195,59	39 599	24 654	14 945	17 945	9 301	8 644	202,5	91,7
	Falkensee, Gem.	41,42	24 824	12 267	12 557	15 915	7 825	8 090	599,3	384,2
	Hennigsdorf, Gem.	24,66	12 983	6 798	6 185	10 149	5 130	5 019	526,5	411,6
	Nauen, Stadt	53,38	12 117	6 036	6 081	10 664	5 277	5 387	227,0	199,8
	Velten, Stadt	26,96	10 392	5 580	4 812	7 974	3 979	3 995	385,5	295,8
54	Ostprignitz	1 928,46	71 385	36 104	35 281	71 656	36 438	35 218	37,0	37,2
	Gem. mit weniger als 2 000 Einw.	1 751,12	44 860	23 110	21 750	46 584	24 166	22 418	25,6	26,6
	» » 2 000 bis unter 10 000 Einw.	177,34	26 525	12 994	13 531	25 072	12 272	12 800	149,6	141,4
55	Prenzlau	1 133,06	67 167	34 424	32 743	62 088	30 722	31 366	59,3	54,8
	Gem. mit weniger als 2 000 Einw.	988,39	31 428	16 225	15 203	31 212	16 056	15 156	31,8	31,6
	» » 2 000 bis unter 10 000 Einw.	75,32	8 871	4 440	4 431	8 519	4 169	4 350	117,8	113,1
	Prenzlau, Stadt	69,35	26 868	13 759	13 109	22 357	10 497	11 860	387,4	322,4
56	Ruppin	1 786,48	92 376	48 046	44 330	82 486	41 193	41 293	51,7	46,2
	Gem. mit weniger als 2 000 Einw.	1 573,89	49 191	26 034	23 157	46 356	23 772	22 584	31,3	29,5
	» » 2 000 bis unter 10 000 Einw.	159,73	16 373	7 790	8 583	14 843	7 115	7 728	102,5	92,9
	Neuruppin, Stadt	52,86	26 812	14 222	12 590	21 287	10 306	10 981	507,2	402,7
57	Teltow	1 273,09	176 943	92 344	84 599	116 327	57 956	58 371	139,0	91,4
	Gem. mit weniger als 2 000 Einw.	906,45	46 052	23 415	22 637	39 666	20 055	19 611	50,8	43,8
	» » 2 000 bis unter 10 000 Einw.	340,80	106 187	57 635	48 552	64 712	32 305	32 407	311,5	189,9
	Klein Machnow, Gem.	11,92	12 565	5 579	6 986	3 589	1 664	1 925	1 054,1	301,1
	Teltow, Stadt	13,92	12 139	5 715	6 424	8 360	3 932	4 428	872,1	600,6
58	Templin	1 435,60	59 052	30 347	28 705	55 928	28 427	27 501	41,1	39,0
	Gem. mit weniger als 2 000 Einw.	1 273,15	33 139	17 167	15 972	32 954	16 992	15 962	26,0	25,9
	» » 2 000 bis unter 10 000 Einw.	123,31	13 172	6 506	6 666	11 810	5 743	6 067	106,8	95,8
	Zehdenick, Stadt	39,14	12 741	6 674	6 067	11 164	5 692	5 472	325,5	285,2
59	Westhavelland	1 159,11	46 914	24 318	22 596	42 466	21 600	20 866	40,5	36,6
	Gem. mit weniger als 2 000 Einw.	1 087,92	36 353	19 034	17 319	34 297	17 514	16 783	33,4	31,5
	» » 2 000 bis unter 10 000 Einw.	71,19	10 561	5 284	5 277	8 169	4 086	4 083	148,3	114,7
60	Westprignitz	1 441,48	65 407	33 476	31 931	62 158	31 149	31 009	45,4	43,1
	Gem. mit weniger als 2 000 Einw.	1 261,09	38 640	19 718	18 922	38 238	19 500	18 738	30,6	30,3
	» » 2 000 bis unter 10 000 Einw.	136,71	13 340	6 619	6 721	12 820	6 250	6 570	97,6	93,8
	Perleberg, Stadt	43,68	13 427	7 139	6 288	11 100	5 399	5 701	307,4	254,1
61	Zauch-Belzig	1 861,25	109 700	54 344	55 356	96 413	47 783	48 630	58,9	51,8
	Gem. mit weniger als 2 000 Einw.	1 616,05	61 953	31 043	30 910	57 580	29 055	28 525	38,3	35,6
	» » 2 000 bis unter 10 000 Einw.	217,68	35 898	17 018	18 880	30 037	14 428	15 609	164,9	138,0
	Werder (Havel), Stadt	27,52	11 849	6 283	5 566	8 796	4 300	4 496	430,6	319,6
	Reg.-Bez. Potsdam	19 887,01	1 091 347	871 811	819 536	1 415 294	700 502	714 792	85,0	71,2
	Regierungsbezirk Frankfurt									
	Stadtkreise:									
62	Cottbus	30,19	55 509	26 434	29 075	52 302	24 233	28 069	1 838,7	1 732,4
63	Forst (Lausitz)	14,87	37 975	17 501	20 474	37 720	17 516	20 204	2 553,8	2 536,7
64	Frankfurt (Oder)	70,48	33 573	42 302	41 271	75 831	35 896	39 935	1 185,8	1 075,9
65	Guben	30,25	45 773	21 855	23 918	43 934	20 293	23 641	1 513,2	1 452,4
66	Landsberg (Warthe)	46,76	48 053	22 979	25 074	45 928	21 432	24 496	1 027,7	982,2
	Landkreise:									
67	Calau	1 000,21	111 802	56 404	55 398	109 514	55 196	54 318	111,8	109,5
	Gem. mit weniger als 2 000 Einw.	735,79	33 100	17 064	16 036	33 896	17 174	16 722	45,0	46,1
	» » 2 000 bis unter 10 000 Einw.	248,17	61 136	30 766	30 370	57 815	29 197	28 618	246,3	233,0
	Senftenberg (Nd. Lausitz), Stadt	16,25	17 566	8 574	8 992	17 803	8 825	8 978	1 081,0	1 095,6
68	Cottbus	823,83	61 423	31 062	30 361	56 612	27 873	28 739	74,6	68,7
	Gem. mit weniger als 2 000 Einw.	779,51	45 971	23 146	22 825	43 403	21 490	21 913	59,0	55,7
	» » 2 000 bis unter 10 000 Einw.	44,32	15 452	7 916	7 536	13 209	6 383	6 826	348,6	298,0
69	Crossen (Oder)	1 307,33	61 666	31 125	30 541	59 067	28 456	30 611	47,2	45,2
	Gem. mit weniger als 2 000 Einw.	1 259,70	40 120	19 817	20 303	40 611	19 950	20 661	31,8	32,2
	Crossen (Oder), Stadt	20,00	10 794	6 290	4 504	7 525	3 455	4 070	539,7	376,3
	Sommerfeld (Nd. Lausitz), Stadt	27,63	10 752	5 018	5 734	10 931	5 051	5 880	389,1	395,6
70	Guben	1 075,99	45 646	22 508	23 138	46 894	23 249	23 645	42,4	43,6
	Gem. mit weniger als 2 000 Einw.	1 019,22	36 372	18 039	18 333	37 357	18 629	18 728	35,7	36,7
	» » 2 000 bis unter 10 000 Einw.	56,77	9 274	4 469	4 805	9 537	4 620	4 917	163,4	168,0

[1]) Ausschließlich der Meeresteile, Haffe, Bodden u. dgl.

Zu- oder Abnahme (—) der Bevölkerung vom 16. Juni 1933 bis 17. Mai 1939			Von der Bevölkerungs-Zu- oder -Abnahme entfallen auf															Lfde. Nr.
			Geburtenüberschuß oder Sterbefallüberschuß (—) vom 16. Juni 1933 bis 17. Mai 1939						Wanderungsgewinn oder -verlust (—) vom 16. Juni 1933 bis 17. Mai 1939							
(jeweils nach dem Gebietsstand vom 17. Mai 1939)																		
Zahl			vH			Zahl			vH			Zahl			vH			
insgesamt	männlich	weiblich	insgesamt	männlich	weiblich	insgesamt	männlich	weiblich	insgesamt	männlich	weiblich	insgesamt	männlich	weiblich	insgesamt	männlich	weiblich	
10	11	12	13	14	15	16	17	18	19	20	21	22	23	24	25	26	27	
39 215	24 784	14 431	42,1	52,7	31,4	5 478	2 642	2 836	5,9	5,6	6,2	33 737	22 142	11 595	36,2	47,0	25,2	53
1 947	961	986	6,4	6,2	6,6	1 767	896	871	5,8	5,8	5,9	180	65	115	0,6	0,4	0,8	
21 654	15 353	6 301	120,7	165,1	72,9	1 136	476	660	6,3	5,1	7,6	20 518	14 877	5 641	114,3	160,0	65,3	
8 909	4 442	4 467	56,0	56,8	55,2	1 016	464	552	6,4	5,9	6,8	7 893	3 978	3 915	49,6	50,8	48,4	
2 834	1 668	1 166	27,9	32,5	23,2	701	334	367	6,9	6,5	7,3	2 133	1 334	799	21,0	26,0	15,9	
1 453	759	694	13,6	14,4	12,9	563	307	256	5,2	5,8	4,8	890	452	438	8,3	8,6	8,1	
2 418	1 601	817	30,3	40,2	20,6	295	165	130	3,7	4,1	3,3	2 123	1 436	687	26,6	36,1	17,3	
— 271	— 334	63	— 0,4	— 0,9	0,2	2 198	1 086	1 112	3,1	3,0	3,2	— 2 469	— 1 420	— 1 049	— 3,4	— 3,9	— 3,0	54
— 1 724	— 1 056	— 668	— 3,7	— 4,4	— 3,0	1 858	938	920	4,0	3,9	4,1	— 3 582	— 1 994	— 1 588	— 7,7	— 8,3	— 7,1	
1 453	722	731	5,8	5,9	5,7	340	148	192	1,4	1,2	1,5	1 113	574	539	4,4	4,7	4,2	
5 079	3 702	1 377	8,2	12,0	4,4	3 673	1 961	1 712	5,9	6,4	5,5	1 406	1 741	— 335	2,3	5,7	— 1,1	55
216	169	47	0,7	1,1	0,3	2 381	1 138	1 243	7,6	7,1	8,2	— 2 165	— 969	— 1 196	— 6,9	— 6,0	— 7,9	
352	271	81	4,1	6,5	1,9	610	289	321	7,2	6,9	7,4	— 258	— 18	— 240	— 3,0	— 0,4	— 5,6	
4 511	3 262	1 249	20,2	31,1	10,5	682	534	148	3,1	5,1	1,2	3 829	2 728	1 101	17,1	26,0	9,3	
9 890	6 853	3 037	12,0	16,6	7,4	2 867	1 504	1 363	3,5	3,7	3,3	7 023	5 349	1 674	8,5	13,0	4,1	56
2 835	2 262	573	6,1	9,5	2,5	2 035	1 067	968	4,4	4,5	4,3	800	1 195	— 395	1,7	5,0	— 1,7	
1 530	675	855	10,3	9,5	11,1	329	203	126	2,2	2,9	1,6	1 201	472	729	8,1	6,6	9,4	
5 525	3 916	1 609	26,0	35,6	14,7	503	234	269	2,4	2,3	2,4	5 022	3 682	1 340	23,6	35,7	12,2	
60 616	34 388	26 228	52,1	59,3	44,9	6 018	3 251	2 767	5,2	5,6	4,7	54 598	31 137	23 461	46,9	53,7	40,2	57
6 386	3 360	3 026	16,1	16,8	15,4	2 413	1 167	1 246	6,1	5,8	6,4	3 973	2 193	1 780	10,0	10,9	9,1	
41 475	25 330	16 145	64,1	78,4	49,8	2 701	1 495	1 206	4,2	4,6	3,7	38 774	23 835	14 939	59,9	73,8	46,1	
8 976	3 915	5 061	250,1	235,3	262,9	629	369	260	17,5	22,2	13,5	8 347	3 546	4 801	232,6	213,1	249,4	
3 779	1 783	1 996	45,2	45,3	45,1	275	220	55	3,3	5,6	1,2	3 504	1 563	1 941	41,9	39,8	43,8	
3 124	1 920	1 204	5,6	6,8	4,4	2 764	1 365	1 399	4,9	4,8	5,1	360	555	— 195	0,6	2,0	— 0,7	58
185	175	10	0,6	1,0	0,1	1 867	923	944	5,7	5,4	5,9	— 1 682	— 748	— 934	— 5,1	— 4,4	— 5,9	
1 362	763	599	11,5	12,3	9,9	356	177	179	3,0	3,1	3,0	1 006	586	420	8,5	10,2	6,9	
1 577	982	595	14,1	17,3	10,9	541	265	276	4,8	4,7	5,0	1 036	717	319	9,3	12,6	5,8	
4 448	2 718	1 730	10,5	12,6	8,3	2 227	1 186	1 041	5,2	5,5	5,0	2 221	1 532	689	5,2	7,1	3,3	59
2 056	1 520	536	6,0	8,7	3,2	1 659	901	758	4,8	5,1	4,5	397	619	— 222	1,2	3,5	— 1,3	
2 392	1 198	1 194	29,3	29,3	29,2	568	285	283	7,0	7,0	6,9	1 824	913	911	22,3	22,3	22,3	
3 249	2 327	922	5,2	7,5	3,0	1 861	1 007	854	3,0	3,2	2,8	1 388	1 320	68	2,2	4,2	0,2	60
402	218	184	1,1	1,1	1,0	1 239	664	575	3,2	3,4	3,1	— 837	— 446	— 391	— 2,2	— 2,3	— 2,1	
520	369	151	4,1	5,9	2,3	142	70	72	1,1	1,1	1,1	378	299	79	2,9	4,8	1,2	
2 327	1 740	587	21,0	32,2	10,3	480	273	207	4,3	5,1	3,6	1 847	1 467	380	16,6	27,2	6,7	
13 287	6 561	6 726	13,8	13,7	13,8	4 106	2 392	1 714	4,3	5,0	3,5	9 181	4 169	5 012	9,5	8,7	10,3	61
4 373	1 988	2 385	7,6	6,8	8,4	2 606	1 369	1 238	4,5	4,7	4,3	1 767	620	1 147	3,1	2,1	4,0	
5 861	2 590	3 271	19,5	18,0	21,0	976	699	277	3,2	4,8	1,8	4 885	1 891	2 994	16,3	13,1	19,2	
3 053	1 983	1 070	34,7	46,1	23,8	524	325	199	6,0	7,6	4,4	2 529	1 658	871	28,8	38,6	19,4	
276 053	171 309	104 744	19,5	24,5	14,7	53 040	28 055	24 985	3,7	4,0	3,5	223 013	143 254	79 759	15,8	20,5	11,2	

Regierungsbezirk Frankfurt

3 207	2 201	1 006	6,1	9,1	3,6	136	190	— 54	0,3	0,8	— 0,2	3 071	2 011	1 060	5,9	8,3	3,8	62
255	— 15	270	0,7	— 0,1	1,3	79	226	— 147	0,2	1,3	— 0,7	176	— 241	417	0,5	— 1,4	2,1	63
7 742	6 406	1 336	10,2	17,8	3,3	2 054	1 259	795	2,7	3,5	2,0	5 688	5 147	541	7,5	14,3	1,4	64
1 839	1 562	277	4,2	7,7	1,2	619	408	211	1,4	2,0	0,9	1 220	1 154	66	2,8	5,7	0,3	65
2 125	1 547	578	4,6	7,2	2,4	578	436	142	1,3	2,0	0,6	1 547	1 111	436	3,4	5,2	1,8	66
2 288	1 208	1 080	2,1	2,2	2,0	5 289	2 867	2 422	4,8	5,2	4,5	— 3 001	— 1 659	— 1 342	— 2,7	— 3,0	— 2,5	67
— 796	— 110	— 686	— 2,3	— 0,6	— 4,1	1 610	895	715	4,7	5,2	4,3	— 2 406	— 1 005	— 1 401	— 7,1	— 5,9	— 8,4	
3 321	1 569	1 752	5,7	5,4	6,1	2 820	1 554	1 266	4,9	5,3	4,4	501	15	486	0,9	0,1	1,7	
— 237	— 251	14	— 1,3	— 2,8	0,2	859	418	441	4,8	4,7	4,9	— 1 096	— 669	— 427	— 6,2	— 7,6	— 4,8	
4 811	3 189	1 622	8,5	11,4	5,6	2 679	1 411	1 268	4,7	5,1	4,4	2 132	1 778	354	3,8	6,4	1,2	68
2 568	1 656	912	5,9	7,7	4,2	2 203	1 131	1 072	5,1	5,3	4,9	365	525	— 160	0,8	2,4	— 0,7	
2 243	1 533	710	17,0	24,0	10,4	476	280	196	3,6	4,4	2,9	1 767	1 253	514	13,4	19,6	7,5	
2 599	2 669	— 70	4,4	9,4	— 0,2	2 158	1 365	793	3,7	4,8	2,6	441	1 304	— 863	0,7	4,6	— 2,8	69
— 491	— 133	— 358	— 1,2	— 0,7	— 1,7	1 706	996	710	4,2	5,0	3,4	— 2 197	— 1 129	— 1 068	— 5,4	— 5,7	— 5,2	
3 269	2 835	434	43,4	82,1	10,7	396	250	146	5,3	7,2	3,6	2 873	2 585	288	38,2	74,8	7,1	
— 179	— 33	— 146	— 1,6	— 0,7	— 2,5	56	119	— 63	0,5	2,4	— 1,1	— 235	— 152	— 83	— 2,1	— 3,0	— 1,4	
— 1 248	— 741	— 507	— 2,7	— 3,2	— 2,1	1 713	955	758	3,7	4,1	3,2	— 2 961	— 1 696	— 1 265	— 6,3	— 7,3	— 5,3	70
— 985	— 590	— 395	— 2,6	— 3,2	— 2,1	1 411	768	643	3,8	4,1	3,4	— 2 396	— 1 358	— 1 038	— 6,4	— 7,3	— 5,5	
— 263	— 151	— 112	— 2,8	— 3,3	— 2,3	302	187	115	3,2	4,0	2,3	— 565	— 338	— 227	— 5,9	— 7,3	— 4,6	

Lfde. Nr.	Kleinere Verwaltungsbezirke, Gemeindegrößenklassen, Gemeinden mit 10 000 und mehr Einwohnern	Fläche[1]) am 17. Mai 1939	Wohnbevölkerung am 17. Mai 1939 (nach dem Gebietsstand vom 17. Mai 1939) insgesamt	männlich	weiblich	Wohnbevölkerung am 16. Juni 1933 (nach dem Gebietsstand vom 17. Mai 1939) insgesamt	männlich	weiblich	Auf 1 qkm kommen Einwohner am 17. Mai 1939 (nach dem Gebietsstand vom 17. Mai 1939)	am 16. Juni 1933 (nach dem Gebietsstand vom 17. Mai 1939)
		qkm								
		1	2	3	4	5	6	7	8	9
	Noch: Reg.-Bez. Frankfurt									
	Landkreise:									
71	Königsberg Nm.	1 522,39	98 247	49 446	48 801	97 104	48 314	48 790	64,5	63,8
	Gem. mit weniger als 2 000 Einw.	1 319,07	50 618	25 337	25 281	52 517	26 507	26 010	38,4	39,8
	» » 2 000 bis unter 10 000 Einw.	155,21	23 858	11 402	12 456	23 317	11 183	12 134	153,7	150,2
	Küstrin, Stadt	48,11	23 771	12 707	11 064	21 270	10 624	10 646	494,1	442,1
72	Landsberg (Warthe)	1 165,98	53 024	26 571	26 453	55 094	27 512	27 582	45,5	47,3
	Gem. mit weniger als 2 000 Einw.	1 135,18	47 401	23 735	23 666	49 625	24 842	24 783	41,8	43,7
	» » 2 000 bis unter 10 000 Einw.	30,80	5 623	2 836	2 787	5 469	2 670	2 799	182,6	177,6
73	Lebus	1 569,46	107 403	53 874	53 529	104 593	52 232	52 361	68,4	66,6
	Gem. mit weniger als 2 000 Einw.	1 318,77	55 772	28 361	27 411	56 412	28 620	27 792	42,3	42,8
	» » 2 000 bis unter 10 000 Einw.	200,57	22 159	10 626	11 533	22 468	10 965	11 503	110,5	112,0
	Fürstenwalde (Spree), Stadt	50,12	29 472	14 987	14 585	25 713	12 647	13 066	588,0	513,0
74	Luckau (Nd. Lausitz)	1 295,93	80 496	41 322	39 174	75 171	37 583	37 588	62,1	58,0
	Gem. mit weniger als 2 000 Einw.	1 145,99	45 295	23 406	21 889	43 668	22 126	21 542	39,5	38,1
	» » 2 000 bis unter 10 000 Einw.	85,80	15 460	7 787	7 673	15 047	7 585	7 462	180,2	175,4
	Finsterwalde (Nd. Lausitz), Stadt	64,14	19 741	10 129	9 612	16 456	7 872	8 584	307,8	256,6
75	Lübben (Spreewald)	1 040,36	33 397	16 930	16 467	32 873	16 316	16 557	32,1	31,6
	Gem. mit weniger als 2 000 Einw.	976,94	22 581	11 630	10 951	23 141	11 683	11 458	23,1	23,7
	Lübben (Spreewald), Stadt	63,42	10 816	5 300	5 516	9 732	4 633	5 099	170,5	153,5
76	Meseritz	706,49	37 105	19 333	17 772	33 807	16 634	17 173	52,5	47,9
	Gem. mit weniger als 2 000 Einw.	660,96	22 794	11 784	11 010	22 520	11 367	11 153	34,5	34,1
	» » 2 000 bis unter 10 000 Einw.	14,87	2 215	1 041	1 174	2 080	990	1 090	149,0	139,9
	Meseritz, Stadt	30,66	12 096	6 508	5 588	9 207	4 277	4 930	394,5	300,3
77	Oststernberg	1 120,22	40 901	20 580	20 321	41 963	20 906	21 057	36,5	37,5
	Gem. mit weniger als 2 000 Einw.	991,26	25 968	13 210	12 758	27 985	14 119	13 866	26,2	28,2
	» » 2 000 bis unter 10 000 Einw.	128,96	14 933	7 370	7 563	13 978	6 787	7 191	115,8	108,4
78	Schwerin (Warthe)	657,58	22 498	11 877	10 621	21 035	10 361	10 674	34,2	32,0
	Gem. mit weniger als 2 000 Einw.	594,11	13 546	6 821	6 725	13 960	6 993	6 967	22,8	23,5
	» » 2 000 bis unter 10 000 Einw.	63,47	8 952	5 056	3 896	7 075	3 368	3 707	141,0	111,5
79	Soldin	1 144,75	48 753	24 175	24 578	50 399	25 192	25 207	42,6	44,0
	Gem. mit weniger als 2 000 Einw.	969,28	28 079	14 321	13 758	29 155	14 868	14 287	29,0	30,1
	» » 2 000 bis unter 10 000 Einw.	175,47	20 674	9 854	10 820	21 244	10 324	10 920	117,8	121,1
80	Sorau (Lausitz)	1 225,67	93 510	46 294	47 216	89 231	43 178	46 053	76,3	72,8
	Gem. mit weniger als 2 000 Einw.	1 138,89	53 192	26 400	26 792	52 830	26 003	26 827	46,7	46,4
	» » 2 000 bis unter 10 000 Einw.	52,49	14 416	7 050	7 366	13 960	6 860	7 100	274,6	266,0
	Sorau (Lausitz), Stadt	34,29	25 902	12 844	13 058	22 441	10 315	12 126	755,4	654,4
81	Spremberg (Lausitz)	309,52	45 020	22 131	22 889	42 646	21 067	21 579	145,5	137,8
	Gem. mit weniger als 2 000 Einw.	262,00	18 730	9 207	9 523	18 242	9 189	9 053	71,5	69,6
	» » 2 000 bis unter 10 000 Einw.	29,15	11 809	5 910	5 899	11 065	5 605	5 460	405,1	379,6
	Spremberg (Lausitz), Stadt	18,37	14 481	7 014	7 467	13 339	6 273	7 066	788,3	726,1
82	Weststernberg	1 135,73	44 530	22 331	22 199	45 831	23 215	22 616	39,2	40,4
	Gem. mit weniger als 2 000 Einw.	1 007,74	28 476	14 289	14 187	30 028	15 325	14 703	28,3	29,8
	» » 2 000 bis unter 10 000 Einw.	127,99	16 054	8 042	8 012	15 803	7 890	7 913	125,4	123,5
83	Züllichau-Schwiebus	1 093,97	60 286	30 011	30 275	59 237	29 068	30 169	55,1	54,1
	Gem. mit weniger als 2 000 Einw.	1 013,54	37 767	18 936	18 831	37 865	18 836	19 030	37,3	37,4
	» » 2 000 bis unter 10 000 Einw.	54,05	12 087	6 310	5 777	11 495	5 701	5 794	223,6	212,7
	Schwiebus, Stadt	26,38	10 432	4 765	5 667	9 876	4 531	5 345	395,5	374,4
	Reg.-Bez. Frankfurt	18 387,96	1 316 590	657 045	659 545	1 276 786	625 722	651 064	71,6	69,4
	Provinz Mark Brandenburg	38 274,97	3 007 937	1 528 856	1 479 081	2 692 080	1 326 224	1 365 856	78,6	70,3

4. Provinz Pommern

Regierungsbezirk Stettin

	Stadtkreise:									
84	Greifswald	31,59	37 051	19 607	17 444	31 228	15 040	16 188	1 172,9	988,5
85	Stargard i. Pom.	42,09	39 760	19 875	19 885	35 804	17 185	18 619	944,6	850,7
86	Stettin	82,17	271 575	127 710	143 865	270 747	128 249	142 498	3 305,0	3 295,0
87	Stralsund	37,68	52 931	26 852	26 079	43 630	20 500	23 130	1 404,8	1 157,9
	Landkreise:									
88	Anklam	667,22	39 527	19 926	19 601	35 279	17 489	17 790	59,2	52,9
	Gem. mit weniger als 2 000 Einw.	142,41	3 291	1 717	1 574	3 302	1 713	1 589	23,1	23,2
	» » 2 000 bis unter 10 000 Einw.	481,19	16 395	8 427	7 968	16 054	8 168	7 886	34,1	33,4
	Anklam, Stadt	43,62	19 841	9 782	10 059	15 923	7 608	8 315	454,9	365,0

[1]) Ausschließlich der Meeresteile, Haffe, Bodden u. dgl.

Zu- oder Abnahme (—) der Bevölkerung vom 16. Juni 1933 bis 17. Mai 1939						Von der Bevölkerungs-Zu- oder -Abnahme entfallen auf												Lfde. Nr.
						Geburtenüberschuß oder Sterbefallüberschuß (—) vom 16. Juni 1933 bis 17. Mai 1939						Wanderungsgewinn oder -verlust (—) vom 16. Juni 1933 bis 17. Mai 1939						
(jeweils nach dem Gebietsstand vom 17. Mai 1939)																		
Zahl			vH			Zahl			vH			Zahl			vH			
insgesamt	männlich	weiblich	insgesamt	männlich	weiblich	insgesamt	männlich	weiblich	insgesamt	männlich	weiblich	insgesamt	männlich	weiblich	insgesamt	männlich	weiblich	
10	11	12	13	14	15	16	17	18	19	20	21	22	23	24	25	26	27	
1 143	1 132	11	1,2	2,3	0,0	3 228	1 731	1 497	3,3	3,6	3,1	− 2 085	− 599	− 1 486	− 2,1	− 1,2	− 3,0	71
− 1 899	− 1 170	− 729	− 3,6	− 4,4	− 2,8	1 641	879	762	3,1	3,3	2,9	− 3 540	− 2 049	− 1 491	− 6,7	− 7,7	− 5,7	
541	219	322	2,3	2,0	2,7	815	475	340	3,5	4,2	2,8	− 274	− 256	− 18	− 1,2	− 2,3	− 0,1	
2 501	2 083	418	11,8	19,6	3,9	772	377	395	3,6	3,5	3,7	1 729	1 706	23	8,1	16,1	0,2	
− 2 070	− 941	− 1 129	− 3,8	− 3,4	− 4,1	1 355	687	668	2,5	2,5	2,4	− 3 425	− 1 628	− 1 797	− 6,2	− 5,9	− 6,5	72
− 2 224	− 1 107	− 1 117	− 4,3	− 4,3	− 4,3	1 259	657	602	2,5	2,6	2,4	− 3 483	− 1 764	− 1 719	− 7,0	− 7,1	− 6,9	
154	166	− 12	2,8	6,2	− 0,4	96	30	66	1,8	1,1	2,4	58	136	− 78	1,1	5,1	− 2,8	
2 810	1 642	1 168	2,7	3,1	2,2	3 453	1 785	1 668	3,3	3,4	3,2	− 643	− 143	− 500	− 0,6	− 0,3	− 1,0	73
− 640	− 259	− 381	− 1,1	− 0,9	− 1,4	2 344	1 172	1 172	4,2	4,1	4,2	− 2 984	− 1 431	− 1 553	− 5,3	− 5,0	− 5,6	
− 309	− 339	30	− 1,4	− 3,1	0,3	417	244	173	1,9	2,2	1,5	− 726	− 583	− 143	− 3,2	− 5,3	− 1,2	
3 759	2 240	1 519	14,6	17,7	11,6	692	369	323	2,7	2,9	2,5	3 067	1 871	1 196	11,9	14,8	9,2	
5 325	3 739	1 586	7,1	9,9	4,2	2 712	1 520	1 192	3,6	4,0	3,2	2 613	2 219	394	3,5	5,9	1,0	74
1 627	1 280	347	3,7	5,8	1,6	1 731	930	801	4,0	4,2	3,7	− 104	350	− 454	− 0,2	1,6	− 2,1	
413	202	211	2,7	2,7	2,8	503	314	189	3,3	4,1	2,5	− 90	− 112	22	− 0,6	− 1,5	0,3	
3 285	2 257	1 028	20,0	28,7	12,0	478	276	202	2,9	3,5	2,4	2 807	1 981	826	17,1	25,2	9,6	
524	614	− 90	1,6	3,8	− 0,5	495	304	191	1,5	1,9	1,2	29	310	− 281	0,1	1,9	− 1,7	75
− 560	− 53	− 507	− 2,4	− 0,3	− 4,4	552	314	238	2,4	2,7	2,1	− 1 112	− 367	− 745	− 4,8	− 3,1	− 6,5	
1 084	667	417	11,1	14,4	8,2	− 57	− 10	− 47	− 0,6	− 0,2	− 0,9	1 141	677	464	11,7	14,6	9,1	
3 298	2 699	599	9,8	16,2	3,5	1 663	993	670	4,9	6,0	3,9	1 635	1 706	− 71	4,8	10,3	− 0,4	76
274	417	− 143	1,2	3,7	− 1,3	1 428	818	610	6,3	7,2	5,5	− 1 154	− 401	− 753	− 5,1	− 3,5	− 6,8	
135	51	84	6,5	5,2	7,7	83	81	2	4,0	8,2	0,2	52	− 30	82	2,5	− 3,0	7,5	
2 889	2 231	658	31,4	52,2	13,3	152	94	58	1,7	2,2	1,2	2 737	2 137	600	29,7	50,0	12,2	
− 1 062	− 326	− 736	− 2,5	− 1,6	− 3,5	1 328	752	576	3,2	3,6	2,7	− 2 390	− 1 078	− 1 312	− 5,7	− 5,2	− 6,2	77
− 2 017	− 909	− 1 108	− 7,2	− 6,4	− 8,0	979	527	452	3,5	3,7	3,3	− 2 996	− 1 436	− 1 560	− 10,7	− 10,2	− 11,3	
955	583	372	6,5	8,6	5,2	349	225	124	2,5	3,3	1,7	606	358	248	4,3	5,3	3,4	
1 463	1 516	− 53	7,0	14,6	− 0,5	863	436	427	4,1	4,2	4,0	600	1 080	− 480	2,9	10,4	− 4,5	78
− 414	− 172	− 242	− 3,0	− 2,3	− 3,5	632	303	329	4,5	4,3	4,7	− 1 046	− 475	− 571	− 7,5	− 6,8	− 8,2	
1 877	1 688	189	26,5	50,1	5,1	231	133	98	3,3	3,9	2,6	1 646	1 555	91	23,3	46,2	2,5	
− 1 646	− 1 017	− 629	− 3,3	− 4,0	− 2,5	2 688	1 420	1 268	5,3	5,6	5,0	− 4 334	− 2 437	− 1 897	− 8,6	− 9,7	− 7,5	79
− 1 076	− 547	− 529	− 3,7	− 3,7	− 3,7	1 721	854	867	5,9	5,7	6,1	− 2 797	− 1 401	− 1 396	− 9,6	− 9,4	− 9,8	
− 570	− 470	− 100	− 2,7	− 4,6	− 0,9	967	566	401	4,6	5,5	3,7	− 1 537	− 1 036	− 501	− 7,2	− 10,0	− 4,6	
4 279	3 116	1 163	4,8	7,2	2,5	1 959	1 237	722	2,2	2,9	1,6	2 320	1 879	441	2,6	4,4	1,0	80
362	397	− 35	0,7	1,5	− 0,1	1 747	968	779	3,3	3,7	2,9	− 1 385	− 571	− 814	− 2,6	− 2,2	− 3,0	
456	190	266	2,3	2,8	3,7	271	196	75	1,9	2,9	1,1	185	− 6	191	1,3	− 0,1	2,7	
3 461	2 529	932	15,4	24,5	7,7	− 59	73	− 132	− 0,3	0,7	− 1,1	3 520	2 456	1 064	15,7	23,8	8,8	
2 374	1 064	1 310	5,6	5,1	6,1	1 943	1 052	891	4,6	5,0	4,1	431	12	419	1,0	0,1	1,9	81
488	18	470	2,7	0,2	5,2	1 051	517	534	5,8	5,6	5,9	− 563	− 499	− 64	− 3,1	− 5,4	− 0,7	
744	305	439	6,7	5,4	8,0	630	368	262	5,7	6,6	4,8	114	− 63	177	1,0	− 1,1	3,2	
1 142	741	401	8,6	11,8	5,7	262	167	95	2,0	2,7	1,3	880	574	306	6,6	9,2	4,3	
− 1 301	− 884	− 417	− 2,8	− 3,8	− 1,8	1 239	456	783	2,7	2,0	3,5	− 2 540	− 1 340	− 1 200	− 5,5	− 5,8	− 5,3	82
− 1 552	− 1 036	− 516	− 5,2	− 6,8	− 3,5	905	449	456	3,0	2,9	3,1	− 2 457	− 1 485	− 972	− 8,2	− 9,7	− 6,6	
251	152	99	1,6	1,9	1,3	334	7	327	2,1	0,1	4,1	− 83	145	− 228	− 0,5	1,8	− 2,9	
1 049	943	106	1,8	3,2	0,4	2 414	1 302	1 112	4,1	4,5	3,7	− 1 365	− 359	− 1 006	− 2,3	− 1,2	− 3,3	83
− 99	100	− 199	− 0,3	0,5	− 1,0	1 591	856	735	4,2	4,5	3,9	− 1 690	− 756	− 934	− 4,5	− 4,0	− 4,9	
592	609	− 17	5,2	10,7	− 0,3	461	256	205	4,0	4,5	3,5	131	353	− 222	1,1	6,2	− 3,8	
556	234	322	5,6	5,2	6,0	362	190	172	3,7	4,2	3,2	194	44	150	2,0	1,0	2,8	
39 804	**31 323**	**8 481**	**3,1**	**5,0**	**1,3**	**40 645**	**22 792**	**17 853**	**3,2**	**3,6**	**2,7**	**− 841**	**8 531**	**− 9 372**	**− 0,1**	**1,4**	**− 1,4**	
315 857	**202 632**	**113 225**	**11,7**	**15,3**	**8,3**	**93 685**	**50 847**	**42 838**	**3,5**	**3,8**	**3,1**	**222 172**	**151 765**	**70 387**	**8,3**	**11,4**	**5,2**	

4. Provinz Pommern

Regierungsbezirk Stettin

5 823	4 567	1 256	18,6	30,4	7,8	1 234	720	514	4,0	4,8	3,2	4 589	3 847	742	14,7	25,6	4,6	84
3 956	2 690	1 266	11,0	15,7	6,8	1 515	851	664	4,2	5,0	3,6	2 441	1 839	602	6,8	10,7	3,2	85
828	− 539	1 367	0,3	− 0,4	1,0	8 059	4 617	3 442	3,0	3,6	2,4	− 7 231	− 5 156	− 2 075	− 2,7	− 4,0	− 1,5	86
9 301	6 352	2 949	21,3	31,0	12,7	1 485	818	667	3,4	4,0	2,9	7 816	5 534	2 282	17,9	27,0	9,9	87
4 248	2 437	1 811	12,0	13,9	10,2	2 188	1 177	1 011	6,2	6,7	5,7	2 060	1 260	800	5,8	7,2	4,5	88
− 11	4	− 15	− 0,3	0,2	− 0,9	257	132	125	7,8	7,7	7,9	− 268	− 128	− 140	− 8,1	− 7,5	− 8,8	
341	259	82	2,1	3,2	1,0	1 170	590	580	7,3	7,2	7,4	− 829	− 331	− 498	− 5,2	− 4,1	− 6,3	
3 918	2 174	1 744	24,6	28,6	21,0	761	455	306	4,8	6,0	3,7	3 157	1 719	1 438	19,8	22,6	17,3	

Lfde. Nr.	Kleinere Verwaltungsbezirke, Gemeindegrößenklassen, Gemeinden mit 10 000 und mehr Einwohnern	Fläche[1]) am 17. Mai 1939	Wohnbevölkerung am 17. Mai 1939 (nach dem Gebietsstand vom 17. Mai 1939) insgesamt	männlich	weiblich	Wohnbevölkerung am 16. Juni 1933 (nach dem Gebietsstand vom 17. Mai 1939) insgesamt	männlich	weiblich	Auf 1 qkm kommen Einwohner am 17. Mai 1939 (nach dem Gebietsstand vom 17. Mai 1939)	am 16. Juni 1933 (nach dem Gebietsstand vom 17. Mai 1939)
		qkm								
		1	2	3	4	5	6	7	8	9
	Noch: Reg.-Bez. Stettin									
	Landkreise:									
89	Cammin i. Pom.	1 138,11	45 694	22 876	22 818	45 046	22 587	22 459	40,1	39,6
	Gem. mit weniger als 2 000 Einw.	1 104,55	36 773	18 656	18 117	36 389	18 433	17 956	33,3	32,9
	» » 2 000 bis unter 10 000 Einw.	33,56	8 921	4 220	4 701	8 657	4 154	4 503	265,8	258,0
90	Demmin	955,23	54 769	28 102	26 667	50 206	24 719	25 487	57,3	52,6
	Gem. mit weniger als 2 000 Einw.	857,30	27 055	13 635	13 420	27 729	14 017	13 712	31,6	32,3
	» » 2 000 bis unter 10 000 Einw.	54,87	11 718	6 656	5 062	8 185	3 959	4 226	213,6	149,2
	Demmin, Stadt	43,06	15 996	7 811	8 185	14 292	6 743	7 549	371,5	331,9
91	Franzburg-Barth	1 080,75	55 542	31 270	24 272	44 569	22 314	22 255	51,4	41,2
	Gem. mit weniger als 2 000 Einw.	1 004,46	33 875	18 181	15 694	31 602	16 110	15 492	33,7	31,5
	» » 2 000 bis unter 10 000 Einw.	35,92	10 028	6 230	3 798	5 310	2 516	2 794	279,2	147,8
	Barth, Stadt	40,37	11 639	6 859	4 780	7 657	3 688	3 969	288,3	189,7
92	Greifenhagen	965,88	58 572	29 111	29 461	55 281	27 516	27 765	60,6	57,2
	Gem. mit weniger als 2 000 Einw.	824,68	32 288	16 210	16 078	32 430	16 383	16 047	39,2	39,3
	» » 2 000 bis unter 10 000 Einw.	141,20	26 284	12 901	13 383	22 851	11 133	11 718	186,1	161,8
93	Greifswald	931,86	39 207	19 585	19 622	38 865	19 509	19 356	42,1	41,7
	Gem. mit weniger als 2 000 Einw.	262,02	6 740	3 405	3 335	6 710	3 414	3 296	25,7	25,6
	» » 2 000 bis unter 10 000 Einw.	669,84	32 467	16 180	16 287	32 155	16 095	16 060	48,5	48,0
94	Grimmen	952,10	42 259	21 536	20 723	41 065	20 888	20 177	44,4	43,1
	Gem. mit weniger als 2 000 Einw.	869,55	27 344	14 165	13 179	27 061	14 019	13 042	31,4	31,1
	» » 2 000 bis unter 10 000 Einw.	82,55	14 915	7 371	7 544	14 004	6 869	7 135	180,7	169,6
95	Naugard	1 228,95	63 075	31 823	31 252	61 848	31 703	30 145	51,3	50,3
	Gem. mit weniger als 2 000 Einw.	1 021,42	31 408	16 087	15 321	32 826	17 114	15 712	30,7	32,1
	» » 2 000 bis unter 10 000 Einw.	97,97	17 927	8 909	9 018	15 866	7 913	7 953	183,0	161,9
	Gollnow, Stadt	109,56	13 740	6 827	6 913	13 156	6 676	6 480	125,4	120,1
96	Pyritz	1 045,99	48 418	24 508	23 910	47 717	24 151	23 566	46,3	45,6
	Gem. mit weniger als 2 000 Einw.	1 008,35	37 131	19 261	17 870	36 913	18 975	17 938	36,8	36,6
	Pyritz, Stadt	37,64	11 287	5 247	6 040	10 804	5 176	5 628	299,9	287,0
97	Randow	1 350,67	139 061	72 281	66 780	113 276	56 283	56 993	103,0	83,9
	Gem. mit weniger als 2 000 Einw.	1 135,95	43 331	22 064	21 267	40 519	20 626	19 893	38,1	35,7
	» » 2 000 bis unter 10 000 Einw.	167,87	69 050	36 055	32 995	53 725	26 200	27 523	411,3	320,0
	Altdamm, Stadt	41,56	16 197	8 286	7 911	11 982	6 041	5 941	389,7	288,3
	Podejuch, Gem.	5,29	10 483	5 876	4 607	7 052	3 416	3 636	1 981,7	1 333,1
98	Rügen	968,98	62 261	32 716	29 545	53 289	26 106	27 183	64,3	55,0
	Gem. mit weniger als 2 000 Einw.	804,26	34 121	17 509	16 612	32 074	15 970	16 104	42,4	39,9
	» » 2 000 bis unter 10 000 Einw.	164,72	28 140	15 207	12 933	21 215	10 136	11 079	170,8	128,8
99	Saatzig	1 176,65	43 258	21 893	21 365	44 458	22 773	21 685	36,8	37,8
	Gem. mit weniger als 2 000 Einw.	1 114,03	36 840	18 758	18 032	38 244	19 674	18 570	33,1	34,3
	» » 2 000 bis unter 10 000 Einw.	62,62	6 418	3 135	3 283	6 214	3 099	3 115	102,5	99,2
100	Ueckermünde	832,42	61 340	31 205	30 138	59 422	29 668	29 754	73,7	71,4
	Gem. mit weniger als 2 000 Einw.	693,51	24 674	12 449	12 225	25 145	12 671	12 474	35,6	36,3
	» » 2 000 bis unter 10 000 Einw.	83,40	24 101	12 438	11 663	21 695	10 786	10 909	289,0	260,1
	Pasewalk, Stadt	55,51	12 568	6 318	6 250	12 582	6 211	6 371	226,4	226,7
101	Usedom-Wollin	690,57	83 479	43 594	39 885	69 111	33 010	36 101	120,9	100,1
	Gem. mit weniger als 2 000 Einw.	613,83	32 714	17 724	14 990	26 585	13 239	13 346	53,3	43,3
	» » 2 000 bis unter 10 000 Einw.	35,77	20 526	9 399	11 127	19 344	8 811	10 533	573,8	540,8
	Swinemünde, Stadt	40,97	30 239	16 471	13 768	23 182	10 960	12 222	738,1	565,8
	Reg.-Bez. Stettin	14 178,91	1 237 782	624 470	613 312	1 140 841	559 690	581 151	87,3	80,5
	Regierungsbezirk Köslin									
	Stadtkreise:									
102	Köslin	86,69	33 479	16 504	16 975	30 389	14 200	16 189	386,2	350,5
103	Kolberg	50,17	36 617	18 333	18 284	33 735	15 722	18 013	729,9	672,4
104	Stolp	41,93	50 377	24 283	26 094	45 299	20 998	24 301	1 201,5	1 080,3
	Landkreise:									
105	Belgard (Persante)	1 649,49	79 183	39 829	39 354	76 837	38 135	38 702	48,0	46,6
	Gem. mit weniger als 2 000 Einw.	1 524,55	43 882	22 090	21 792	45 542	23 176	22 366	28,8	29,9
	» » 2 000 bis unter 10 000 Einw.	94,95	18 845	9 071	9 774	17 752	8 413	9 339	198,5	187,0
	Belgard (Persante), Stadt	29,99	16 456	8 668	7 788	13 543	6 546	6 997	548,7	451,6

[1]) Ausschließlich der Meeresteile, Haffe, Bodden u. dgl.

Zu- oder Abnahme (—) der Bevölkerung vom 16. Juni 1933 bis 17. Mai 1939						Von der Bevölkerungs-Zu- oder -Abnahme entfallen auf												Lfde. Nr.
						Geburtenüberschuß oder Sterbefallüberschuß (—) vom 16. Juni 1933 bis 17. Mai 1939						Wanderungsgewinn oder -verlust (—) vom 16. Juni 1933 bis 17. Mai 1939						
(jeweils nach dem Gebietsstand vom 17. Mai 1939)																		
Zahl			vH			Zahl			vH			Zahl			vH			
insgesamt	männlich	weiblich	insgesamt	männlich	weiblich	insgesamt	männlich	weiblich	insgesamt	männlich	weiblich	insgesamt	männlich	weiblich	insgesamt	männlich	weiblich	
10	11	12	13	14	15	16	17	18	19	20	21	22	23	24	25	26	27	
648	289	359	1,4	1,3	1,6	2 451	1 356	1 095	5,4	6,0	4,9	− 1 803	− 1 067	− 736	− 4,0	− 4,7	− 3,3	89
384	223	161	1,1	1,2	0,9	2 091	1 131	960	5,7	6,1	5,3	− 1 707	− 908	− 799	− 4,7	− 4,9	− 4,4	
264	66	198	3,0	1,6	4,4	360	225	135	4,2	5,4	3,0	− 96	− 159	63	− 1,1	− 3,8	1,4	
4 563	3 383	1 180	9,1	13,7	4,6	3 292	1 734	1 558	6,6	7,0	6,1	1 271	1 649	− 378	2,5	6,7	− 1,5	90
− 674	− 382	− 292	− 2,4	− 2,7	− 2,1	2 053	1 004	1 049	7,4	7,2	7,7	− 2 727	− 1 386	− 1 341	− 9,8	− 9,9	− 9,8	
3 533	2 697	836	43,2	68,1	19,8	442	281	161	5,4	7,1	3,8	3 091	2 416	675	37,8	61,0	16,0	
1 704	1 068	636	11,9	15,8	8,4	797	449	348	5,6	6,7	4,6	907	619	288	6,3	9,2	3,8	
10 973	8 956	2 017	24,6	40,1	9,1	3 296	1 684	1 612	7,4	7,5	7,2	7 677	7 272	405	17,2	32,6	1,8	91
2 273	2 071	202	7,2	12,9	1,3	2 445	1 219	1 226	7,7	7,6	7,9	− 172	852	− 1 024	− 0,5	5,3	− 6,6	
4 718	3 714	1 004	85,9	147,6	35,9	494	213	281	9,3	8,5	10,1	4 224	3 501	723	79,5	139,1	25,9	
3 982	3 171	811	52,0	86,0	20,4	357	252	105	4,7	6,8	2,6	3 625	2 919	706	47,3	79,1	17,8	
3 291	1 595	1 696	6,0	5,8	6,1	3 001	1 585	1 416	5,4	5,8	5,1	290	10	280	0,5	0,0	1,0	92
− 142	− 173	31	− 0,4	− 1,1	0,2	1 870	1 008	862	5,8	6,2	5,4	− 2 012	− 1 181	− 831	− 6,2	− 7,2	− 5,2	
3 433	1 768	1 665	15,0	15,9	14,2	1 131	577	554	4,9	5,2	4,7	2 302	1 191	1 111	10,1	10,7	9,5	
342	76	266	0,9	0,4	1,4	2 599	1 326	1 273	6,7	6,8	6,6	− 2 257	− 1 250	− 1 007	− 5,8	− 6,4	− 5,2	93
30	− 9	39	0,4	− 0,3	1,2	528	257	271	7,9	7,5	8,2	− 498	− 266	− 232	− 7,4	− 7,8	− 7,0	
312	85	227	1,0	0,5	1,4	2 071	1 069	1 002	6,4	6,6	6,2	− 1 759	− 984	− 775	− 5,5	− 6,1	− 4,8	
1 194	648	546	2,9	3,1	2,7	3 478	1 781	1 697	8,5	8,5	8,4	− 2 284	− 1 133	− 1 151	− 5,6	− 5,4	− 5,7	94
283	146	137	1,0	1,0	1,1	2 453	1 235	1 218	9,1	8,8	9,3	− 2 170	− 1 089	− 1 081	− 8,0	− 7,8	− 8,3	
911	502	409	6,5	7,3	5,7	1 025	546	479	7,3	7,9	6,7	− 114	− 44	− 70	− 0,8	− 0,6	− 1,0	
1 227	120	1 107	2,0	0,4	3,7	3 596	1 910	1 686	5,8	6,0	5,6	− 2 369	− 1 790	− 579	− 3,8	− 5,6	− 1,9	95
− 1 418	− 1 027	− 391	− 4,3	− 6,0	− 2,3	1 788	963	825	5,4	5,6	5,3	− 3 206	− 1 990	− 1 215	− 9,8	− 11,6	− 7,7	
2 061	996	1 065	13,0	12,6	13,4	1 093	561	532	6,9	7,1	6,7	968	435	533	6,1	5,5	6,7	
584	151	433	4,4	2,3	6,7	715	386	329	5,4	5,8	5,1	− 131	− 235	104	− 1,0	− 3,5	1,6	
701	357	344	1,5	1,5	1,5	3 392	1 803	1 589	7,1	7,5	6,7	− 2 691	− 1 446	− 1 245	− 5,6	− 6,0	− 5,3	96
218	286	− 68	0,6	1,5	− 0,4	2 856	1 531	1 325	7,7	8,1	7,4	− 2 638	− 1 245	− 1 393	− 7,1	− 6,6	− 7,8	
483	71	412	4,5	1,4	7,3	536	272	264	5,0	5,3	4,7	− 53	− 201	148	− 0,5	− 3,9	2,6	
25 785	15 998	9 787	22,8	28,4	17,2	7 676	4 050	3 626	6,8	7,2	6,4	18 109	11 948	6 161	16,0	21,2	10,8	97
2 812	1 438	1 374	6,9	7,0	6,9	3 052	1 567	1 485	7,5	7,6	7,5	− 240	− 129	− 111	− 0,6	− 0,6	− 0,6	
15 327	9 855	5 472	28,5	37,6	19,9	2 984	1 629	1 355	5,6	6,2	4,9	12 343	8 226	4 117	23,0	31,4	15,0	
4 215	2 245	1 970	35,2	37,2	33,2	819	428	391	6,8	7,1	6,6	3 396	1 817	1 579	28,3	30,1	26,6	
3 431	2 460	971	48,7	72,0	26,7	821	426	395	11,6	12,5	10,9	2 610	2 034	576	37,0	59,5	15,8	
8 972	6 610	2 362	16,8	25,3	8,7	3 534	1 820	1 714	6,6	7,0	6,3	5 438	4 790	648	10,2	18,3	2,4	98
2 047	1 539	508	6,4	9,6	3,2	2 603	1 303	1 300	8,1	8,2	8,1	− 556	236	− 792	− 1,7	1,5	− 4,9	
6 925	5 071	1 854	32,6	50,0	16,7	931	517	414	4,4	5,1	3,7	5 994	4 554	1 440	28,3	44,9	13,0	
− 1 200	− 880	− 320	− 2,7	− 3,9	− 1,5	2 264	1 093	1 171	5,1	4,8	5,4	− 3 464	− 1 973	− 1 491	− 7,8	− 8,7	− 6,9	99
− 1 404	− 916	− 488	− 3,7	− 4,7	− 2,6	1 987	938	1 049	5,2	4,8	5,6	− 3 391	− 1 854	− 1 537	− 8,9	− 9,4	− 8,3	
204	36	168	3,3	1,2	5,4	277	155	122	4,5	5,0	3,9	− 73	− 119	46	− 1,2	− 3,8	1,5	
1 921	1 537	384	3,2	5,2	1,3	2 321	1 199	1 122	3,9	4,0	3,8	− 400	338	− 738	− 0,7	1,1	− 2,5	100
− 471	− 222	− 249	− 1,9	− 1,8	− 2,0	1 210	589	621	4,8	4,6	5,0	− 1 681	− 811	− 870	− 6,7	− 6,4	− 7,0	
2 406	1 652	754	11,1	15,3	6,9	578	292	286	2,7	2,7	2,6	1 828	1 360	468	8,4	12,6	4,3	
− 14	107	− 121	− 0,1	1,7	− 1,9	533	318	215	4,2	5,1	3,4	− 547	− 211	− 336	− 4,3	− 3,4	− 5,3	
14 368	10 584	3 784	20,8	32,1	10,5	2 547	1 444	1 103	3,7	4,4	3,1	11 821	9 140	2 681	17,1	27,7	7,4	101
6 129	4 485	1 644	23,1	33,9	12,3	1 177	587	590	4,4	4,4	4,4	4 952	3 898	1 054	18,6	29,4	7,9	
1 182	588	594	6,1	6,7	5,6	647	362	285	3,3	4,1	2,7	535	226	309	2,8	2,6	2,9	
7 057	5 511	1 546	30,4	50,3	12,6	723	495	228	3,1	4,5	1,9	6 334	5 016	1 318	27,3	45,8	10,8	
96 941	**64 780**	**32 161**	**8,5**	**11,6**	**5,5**	**57 928**	**30 968**	**26 960**	**5,1**	**5,5**	**4,6**	**39 013**	**33 812**	**5 201**	**3,4**	**6,0**	**0,9**	
Regierungsbezirk Köslin																		
3 090	2 304	786	10,2	16,2	4,9	993	687	306	3,3	4,8	1,9	2 097	1 617	480	6,9	11,4	3,0	102
2 882	2 611	271	8,5	16,6	1,5	1 020	667	353	3,0	4,2	2,0	1 862	1 944	− 82	5,5	12,4	− 0,5	103
5 078	3 285	1 793	11,2	15,6	7,4	2 119	1 202	917	4,7	5,7	3,8	2 959	2 083	876	6,5	9,9	3,6	104
2 346	1 694	652	3,1	4,4	1,7	5 045	2 658	2 387	6,6	7,0	6,2	− 2 699	− 964	− 1 735	− 3,5	− 2,5	− 4,6	105
− 1 660	− 1 086	− 574	− 3,6	− 4,7	− 2,6	3 249	1 641	1 608	7,1	7,1	7,2	− 4 909	− 2 727	− 2 182	− 10,8	− 11,8	− 9,8	
1 093	658	435	6,2	7,8	4,7	972	555	417	5,5	6,6	4,5	121	103	18	0,7	1,2	0,2	
2 913	2 122	791	21,5	32,4	11,3	824	462	362	6,1	7,1	5,2	2 089	1 660	429	15,4	25,4	6,1	

Lfdc. Nr.	Kleinere Verwaltungsbezirke, Gemeindegrößenklassen, Gemeinden mit 10 000 und mehr Einwohnern	Fläche[1]) am 17. Mai 1939	Wohnbevölkerung am 17. Mai 1939 (nach dem Gebietsstand vom 17. Mai 1939)			Wohnbevölkerung am 16. Juni 1933 (nach dem Gebietsstand vom 17. Mai 1939)			Auf 1 qkm kommen Einwohner am 17. Mai 1939 (nach dem Gebietsstand vom 17. Mai 1939)	Auf 1 qkm kommen Einwohner am 16. Juni 1933 (nach dem Gebietsstand vom 17. Mai 1939)
		qkm	insgesamt	männlich	weiblich	insgesamt	männlich	weiblich		
		1	2	3	4	5	6	7	8	9
	Noch: Reg.-Bez. Köslin									
	Landkreise:									
106	Bütow	617,24	28 018	13 886	14 132	27 510	13 646	13 864	45,4	44,6
	Gem. mit weniger als 2 000 Einw.	589,60	17 973	8 920	9 053	18 106	9 149	8 957	30,5	30,7
	Bütow, Stadt	27,64	10 045	4 966	5 079	9 404	4 497	4 907	363,4	340,2
107	Greifenberg i. Pom.	765,28	47 806	24 489	23 317	43 794	21 741	22 053	62,5	57,2
	Gem. mit weniger als 2 000 Einw.	674,82	24 034	12 176	11 856	24 833	12 743	12 090	35,6	36,8
	» » 2 000 bis unter 10 000 Einw.	19,63	2 072	1 371	701	571	269	302	105,6	29,1
	Greifenberg i. Pom., Stadt	36,57	10 817	5 369	5 448	9 324	4 434	4 890	295,8	255,0
	Treptow a./Rega, Stadt	34,26	10 883	5 571	5 312	9 066	4 295	4 771	317,7	264,6
108	Köslin	1 171,74	46 808	23 554	23 254	46 093	23 142	22 951	39,9	39,3
	Gem. mit weniger als 2 000 Einw.	1 128,81	38 614	19 693	18 921	38 211	19 333	18 878	34,2	33,9
	» » 2 000 bis unter 10 000 Einw.	42,93	8 194	3 861	4 333	7 882	3 809	4 073	190,9	183,6
109	Kolberg-Körlin	879,48	38 785	19 494	19 291	39 192	19 980	19 212	44,1	44,6
	Gem. mit weniger als 2 000 Einw.	829,60	33 003	16 691	16 312	33 571	17 220	16 351	39,8	40,5
	» » 2 000 bis unter 10 000 Einw.	49,88	5 782	2 803	2 979	5 621	2 760	2 861	115,9	112,7
110	Lauenburg i. Pom.	1 289,37	63 985	31 907	32 078	62 434	31 071	31 363	49,6	48,4
	Gem. mit weniger als 2 000 Einw.	1 198,35	42 025	21 598	20 427	40 960	20 853	20 107	35,1	34,2
	» » 2 000 bis unter 10 000 Einw.	50,25	2 846	1 370	1 476	2 512	1 241	1 271	56,6	50,0
	Lauenburg i. Pom., Stadt	40,77	19 114	8 939	10 175	18 962	8 977	9 985	468,8	465,1
111	Regenwalde	1 191,43	49 668	24 947	24 721	49 739	25 123	24 616	41,7	41,7
	Gem. mit weniger als 2 000 Einw.	1 092,16	30 240	15 505	14 735	31 504	16 265	15 239	27,7	28,8
	» » 2 000 bis unter 10 000 Einw.	99,27	19 428	9 442	9 986	18 235	8 858	9 377	195,7	183,7
112	Rummelsburg i. Pom.	1 213,03	40 692	20 247	20 445	40 329	20 204	20 125	33,5	33,2
	Gem. mit weniger als 2 000 Einw.	1 146,94	30 007	15 084	14 923	30 507	15 447	15 060	26,1	26,6
	» » 2 000 bis unter 10 000 Einw.	64,09	10 685	5 163	5 522	9 822	4 757	5 065	166,7	153,3
113	Schlawe i. Pom.	1 583,35	78 363	39 030	39 333	77 593	33 572	39 021	49,5	49,0
	Gem. mit weniger als 2 000 Einw.	1 459,71	53 553	27 049	26 504	54 964	27 807	27 157	36,7	37,7
	» » 2 000 bis unter 10 000 Einw.	123,64	24 810	11 981	12 829	22 629	10 765	11 864	200,7	183,0
114	Stolp	2 226,44	83 009	41 712	41 297	83 730	42 030	41 700	37,3	37,6
	Gem. mit weniger als 2 000 Einw.	2 188,69	75 382	37 994	37 388	76 492	38 552	37 940	34,4	34,9
	» » 2 000 bis unter 10 000 Einw.	37,75	7 627	3 718	3 909	7 238	3 478	3 760	202,0	191,7
	Reg.-Bez. Köslin	12 765,64	676 790	338 215	338 575	656 674	324 564	332 110	53,0	51,4
	Regierungsbezirk Grenzmark Posen-Westpreußen									
	Stadtkreis:									
115	Schneidemühl	77,49	45 791	22 684	23 107	43 180	20 786	22 394	590,9	557,2
	Landkreise:									
116	Arnswalde	1 264,86	45 410	22 956	22 454	44 542	22 285	22 257	35,9	35,2
	Gem. mit weniger als 2 000 Einw.	1 147,96	25 091	12 611	12 480	26 462	13 584	12 878	21,9	23,1
	» » 2 000 bis unter 10 000 Einw.	70,65	6 359	3 015	3 344	6 331	3 088	3 243	90,0	89,6
	Arnswalde, Stadt	46,25	13 960	7 330	6 630	11 749	5 613	6 136	301,8	254,0
117	Deutsch Krone	2 152,46	71 737	36 730	35 007	68 354	34 355	33 999	33,3	31,8
	Gem. mit weniger als 2 000 Einw.	1 888,84	42 464	21 559	20 905	43 381	22 127	21 254	22,5	23,0
	» » 2 000 bis unter 10 000 Einw.	178,39	14 332	7 087	7 245	14 211	6 963	7 248	80,3	79,7
	Deutsch Krone, Stadt	85,23	14 941	8 084	6 857	10 762	5 265	5 497	175,3	126,3
118	Dramburg	1 209,68	43 665	22 429	21 236	40 896	20 659	20 237	36,1	33,8
	Gem. mit weniger als 2 000 Einw.	1 115,78	22 941	11 707	11 234	23 714	12 327	11 387	20,6	21,3
	» » 2 000 bis unter 10 000 Einw.	93,90	20 724	10 722	10 002	17 182	8 332	8 850	220,7	183,0
119	Flatow	980,42	39 399	19 636	19 763	40 567	20 525	20 042	40,2	41,4
	Gem. mit weniger als 2 000 Einw.	901,85	28 678	14 533	14 145	30 110	15 465	14 645	31,8	33,4
	» » 2 000 bis unter 10 000 Einw.	78,57	10 721	5 103	5 618	10 457	5 060	5 397	136,5	133,1
120	Friedeberg Nm.	1 102,19	52 499	25 967	26 532	53 940	26 752	27 188	47,6	48,9
	Gem. mit weniger als 2 000 Einw.	966,02	32 561	16 360	16 201	33 938	17 150	16 788	33,7	35,1
	» » 2 000 bis unter 10 000 Einw.	136,17	19 938	9 607	10 331	20 002	9 602	10 400	146,4	146,9
121	Netzekreis	889,91	39 624	19 668	20 156	41 038	20 238	20 800	44,8	46,1
	Gem. mit weniger als 2 000 Einw.	842,90	25 250	12 697	12 553	26 545	13 313	13 232	30,0	31,5
	» » 2 000 bis unter 10 000 Einw.	47,01	14 574	6 971	7 603	14 493	6 925	7 568	310,0	308,3
122	Neustettin	2 092,93	85 778	44 000	41 778	81 570	41 377	40 193	41,0	39,0
	Gem. mit weniger als 2 000 Einw.	1 926,86	54 612	28 316	26 296	55 000	28 526	26 474	28,3	28,5
	» » 2 000 bis unter 10 000 Einw.	117,26	11 224	5 472	5 752	10 492	5 101	5 391	95,7	89,5
	Neustettin, Stadt	48,81	19 942	10 212	9 730	16 078	7 750	8 328	408,6	329,4
123	Schlochau	1 686,37	55 169	27 275	27 894	56 482	28 595	27 887	32,7	33,5
	Gem. mit weniger als 2 000 Einw.	1 429,08	34 584	17 344	17 240	36 150	18 610	17 540	24,2	25,3
	» » 2 000 bis unter 10 000 Einw.	257,29	20 585	9 931	10 654	20 332	9 985	10 347	80,0	79,0
	Reg.-Bez. Grenzmark Posen-Westpreußen	11 456,31	479 272	241 345	237 927	470 569	235 572	234 997	41,8	41,1
	Provinz Pommern	38 400,86	2 393 844	1 204 030	1 189 814	2 268 084	1 119 826	1 148 258	62,3	59,1

[1]) Ausschließlich der Meeresteile, Haffe, Bodden u. dgl

Zu- oder Abnahme (—) der Bevölkerung vom 16. Juni 1933 bis 17. Mai 1939						Von der Bevölkerungs-Zu- oder -Abnahme entfallen auf												Lfde. Nr.
						Geburtenüberschuß oder Sterbefallüberschuß (—) vom 16. Juni 1933 bis 17. Mai 1939						Wanderungsgewinn oder -verlust (—) vom 16. Juni 1933 bis 17. Mai 1939						
(jeweils nach dem Gebietsstand vom 17. Mai 1939)																		
Zahl			vH			Zahl			vH			Zahl			vH			
insgesamt	männlich	weiblich	insgesamt	männlich	weiblich	insgesamt	männlich	weiblich	insgesamt	männlich	weiblich	insgesamt	männlich	weiblich	insgesamt	männlich	weiblich	
10	11	12	13	14	15	16	17	18	19	20	21	22	23	24	25	26	27	
508	240	268	1,8	1,8	1,9	2 202	1 103	1 099	8,0	8,1	7,9	– 1 694	– 863	– 831	– 6,2	– 6,3	– 6,0	106
– 133	– 229	96	– 0,7	– 2,5	1,1	1 587	771	816	8,8	8,4	9,1	– 1 720	– 1 000	– 720	– 9,5	– 10,9	– 8,0	
641	469	172	6,8	10,4	3,5	615	332	283	6,5	7,4	5,8	26	137	– 111	0,3	3,0	– 2,3	
4 012	2 748	1 264	9,2	12,6	5,7	2 525	1 421	1 104	5,8	6,5	5,0	1 487	1 327	160	3,4	6,1	0,7	107
– 799	– 565	– 234	– 3,2	– 4,4	– 1,9	1 602	899	703	6,5	7,1	5,8	– 2 401	– 1 464	– 937	– 9,7	– 11,5	– 7,8	
1 501	1 102	399	262,9	499,7	132,1	45	25	20	7,9	9,3	6,6	1 456	1 077	379	255,0	402,4	125,5	
1 493	935	558	16,9	21,1	11,4	466	262	204	5,0	5,9	4,2	1 027	673	354	11,0	15,2	7,2	
1 817	1 276	541	20,0	29,7	11,3	412	235	177	4,5	5,5	3,7	1 405	1 041	364	15,5	24,2	7,6	
715	412	303	1,5	1,8	1,3	3 023	1 535	1 488	6,6	6,6	6,5	– 2 308	– 1 123	– 1 185	– 5,0	– 4,9	– 5,2	108
403	360	43	1,1	1,9	0,2	2 554	1 284	1 270	6,7	6,6	6,7	– 2 151	– 924	– 1 227	– 5,6	– 4,8	– 6,5	
312	52	260	4,0	1,4	6,4	469	251	218	6,0	6,5	5,4	– 157	– 199	42	– 2,0	– 3,2	1,0	
– 407	– 486	79	– 1,0	– 2,4	0,4	2 552	1 356	1 196	6,5	6,8	6,2	– 2 959	– 1 842	– 1 117	– 7,6	– 9,2	– 5,8	109
– 568	– 529	– 39	– 1,7	– 3,1	– 0,2	2 171	1 163	1 008	6,5	6,8	6,2	– 2 739	– 1 692	– 1 047	– 8,2	– 9,8	– 6,4	
161	43	118	2,9	1,6	4,1	381	193	188	6,8	7,0	6,6	– 220	– 150	– 70	– 3,9	– 5,4	– 2,4	
1 551	836	715	2,5	2,7	2,3	4 868	2 498	2 370	7,8	8,0	7,6	– 3 317	– 1 662	– 1 655	– 5,3	– 5,3	– 5,3	110
1 065	745	320	2,6	3,6	1,6	3 989	2 000	1 989	9,7	9,6	9,9	– 2 924	– 1 255	– 1 669	– 7,1	– 6,0	– 8,3	
334	129	205	13,3	10,4	16,1	180	92	88	7,2	7,4	6,9	154	37	117	6,1	3,0	9,2	
152	– 38	190	0,8	– 0,4	1,9	699	406	293	3,7	4,5	2,9	– 547	– 444	– 103	– 2,9	– 4,9	– 1,0	
– 71	– 176	105	– 0,1	– 0,7	0,4	3 072	1 596	1 476	6,2	6,4	6,0	– 3 143	– 1 772	– 1 371	– 6,3	– 7,1	– 5,6	111
– 1 264	– 760	– 504	– 4,0	– 4,7	– 3,2	2 070	1 074	996	6,6	6,6	6,5	– 3 334	– 1 834	– 1 500	– 10,6	– 11,3	– 9,8	
1 193	584	609	6,5	6,6	6,5	1 002	522	480	5,5	5,9	5,1	191	62	129	1,0	0,7	1,4	
363	43	320	0,9	0,2	1,6	3 160	1 689	1 471	7,8	8,4	7,3	– 2 797	– 1 646	– 1 151	– 6,9	– 8,1	– 5,7	112
– 500	– 363	– 137	– 1,6	– 2,3	– 0,9	2 429	1 276	1 153	8,0	8,3	7,7	– 2 929	– 1 639	– 1 290	– 9,6	– 10,6	– 8,6	
863	406	457	8,8	8,5	9,0	731	413	318	7,4	8,7	6,3	132	– 7	139	1,3	– 0,1	2,7	
770	458	312	1,0	1,2	0,8	4 387	2 387	2 000	5,7	6,2	5,1	– 3 617	– 1 929	– 1 688	– 4,7	– 5,0	– 4,3	113
– 1 411	– 758	– 653	– 2,6	– 2,7	– 2,4	2 972	1 552	1 420	5,4	5,6	5,2	– 4 383	– 2 310	– 2 073	– 8,0	– 8,3	– 7,6	
2 181	1 216	965	9,6	11,3	8,1	1 415	835	580	6,3	7,8	4,9	766	381	385	3,4	3,5	3,2	
– 721	– 318	– 403	– 0,9	– 0,8	– 1,0	5 878	3 118	2 760	7,0	7,4	6,6	– 6 599	– 3 436	– 3 163	– 7,9	– 8,2	– 7,6	114
– 1 110	– 558	– 552	– 1,5	– 1,4	– 1,5	5 393	2 850	2 543	7,1	7,4	6,7	– 6 503	– 3 408	– 3 095	– 8,5	– 8,8	– 8,2	
389	240	149	5,4	6,9	4,0	485	268	217	6,7	7,7	5,8	– 96	– 28	– 68	– 1,3	– 0,8	– 1,8	
20 116	13 651	6 465	3,1	4,2	1,9	40 844	21 917	18 927	6,2	6,8	5,7	– 20 728	– 8 266	– 12 462	– 3,2	– 2,5	– 3,8	

Regierungsbezirk Grenzmark Posen-Westpreußen

2 611	1 898	713	6,0	9,1	3,2	2 535	1 259	1 276	5,9	6,1	5,7	76	639	– 563	0,2	3,1	– 2,5	115
868	671	197	1,9	3,0	0,9	2 444	1 265	1 179	5,5	5,7	5,3	– 1 576	– 594	– 982	– 3,5	– 2,7	– 4,4	116
– 1 371	– 973	– 398	– 5,2	– 7,2	– 3,1	1 539	791	748	5,8	5,8	5,8	– 2 910	– 1 764	– 1 146	– 11,0	– 13,0	– 8,9	
28	– 73	101	0,4	– 2,4	3,1	288	154	134	4,5	5,0	4,1	– 260	– 227	– 33	– 4,1	– 7,4	– 1,0	
2 211	1 717	494	18,8	30,6	8,1	617	320	297	5,3	5,7	4,8	1 594	1 397	197	13,6	24,9	3,2	
3 383	2 375	1 008	4,9	6,9	3,0	4 944	2 601	2 343	7,2	7,6	6,9	– 1 561	– 226	– 1 335	– 2,3	– 0,7	– 3,9	117
– 917	– 568	– 349	– 2,1	– 2,6	– 1,6	3 209	1 655	1 554	7,4	7,5	7,3	– 4 126	– 2 223	– 1 903	– 9,5	– 10,0	– 9,0	
121	124	– 3	0,9	1,8	– 0,0	737	403	334	5,2	5,8	4,6	– 616	– 279	– 337	– 4,3	– 4,0	– 4,6	
4 179	2 819	1 360	38,5	53,5	24,7	998	543	455	9,3	10,3	8,3	3 181	2 276	905	29,6	43,2	16,5	
2 769	1 770	999	6,8	8,6	4,9	2 363	1 254	1 109	5,8	6,1	5,5	406	516	– 110	1,0	2,5	– 0,5	118
– 773	– 620	– 153	– 3,3	– 5,0	– 1,3	1 276	656	620	5,4	5,3	5,4	– 2 049	– 1 276	– 773	– 8,6	– 10,4	– 6,8	
3 542	2 390	1 152	20,6	28,7	13,0	1 087	598	489	6,3	7,2	5,5	2 455	1 792	663	14,3	21,5	7,5	
– 1 168	– 889	– 279	– 2,9	– 4,3	– 1,4	2 914	1 559	1 355	7,2	7,6	6,8	– 4 082	– 2 448	– 1 634	– 10,1	– 11,9	– 8,2	119
– 1 432	– 932	– 500	– 4,8	– 6,9	– 3,4	2 272	1 214	1 058	7,5	7,8	7,2	– 3 704	– 2 146	– 1 558	– 12,3	– 13,9	– 10,6	
264	43	221	2,5	0,8	4,1	642	345	297	6,1	6,8	5,5	– 378	– 302	– 76	– 3,6	– 6,0	– 1,4	
– 1 441	– 785	– 656	– 2,7	– 2,9	– 2,4	2 055	1 105	950	3,8	4,1	3,5	– 3 496	– 1 890	– 1 606	– 6,5	– 7,1	– 5,9	120
– 1 377	– 790	– 587	– 4,1	– 4,6	– 3,5	1 237	624	613	3,6	3,6	3,7	– 2 614	– 1 414	– 1 200	– 7,7	– 8,2	– 7,1	
– 64	5	– 69	– 0,3	0,1	– 0,7	818	481	337	4,1	5,0	3,2	– 882	– 476	– 406	– 4,4	– 5,0	– 3,9	
– 1 214	– 570	– 644	– 3,0	– 2,8	– 3,1	2 044	1 162	882	5,0	5,7	4,2	– 3 258	– 1 732	– 1 526	– 7,9	– 8,6	– 7,3	121
– 1 295	– 616	– 679	– 4,9	– 4,6	– 5,1	1 382	714	668	5,2	5,4	5,0	– 2 677	– 1 330	– 1 347	– 10,1	– 10,0	– 10,2	
81	46	35	0,6	0,7	0,5	662	448	214	4,6	6,5	2,8	– 581	– 402	– 179	– 4,0	– 5,8	– 2,4	
4 208	2 623	1 585	5,2	6,3	3,9	5 078	2 692	2 386	6,2	6,5	5,9	– 870	– 69	– 801	– 1,1	– 0,2	– 2,0	122
– 388	– 210	– 178	– 0,7	– 0,7	– 0,7	3 503	1 864	1 639	6,4	6,5	6,2	– 3 891	– 2 074	– 1 817	– 7,1	– 7,3	– 6,9	
732	371	361	7,0	7,3	6,7	568	302	266	5,4	5,9	4,9	164	69	95	1,6	1,4	1,8	
3 864	2 462	1 402	24,0	31,8	16,8	1 007	526	481	6,3	6,8	5,8	2 857	1 936	921	17,8	25,0	11,1	
– 1 313	– 1 320	7	– 2,3	– 4,6	0,0	4 569	2 348	2 221	8,1	8,2	8,0	– 5 882	– 3 668	– 2 214	– 10,4	– 12,8	– 7,9	123
– 1 566	– 1 266	– 300	– 4,3	– 6,8	– 1,7	3 216	1 667	1 549	8,9	9,0	8,8	– 4 782	– 2 933	– 1 849	– 13,2	– 15,8	– 10,6	
253	– 54	307	1,2	– 0,5	3,0	1 353	681	672	6,7	6,8	6,5	– 1 100	– 735	– 365	– 5,4	– 7,4	– 3,5	
8 703	5 773	2 930	1,8	2,5	1,2	28 946	15 245	13 701	6,2	6,5	5,8	– 20 243	– 9 472	– 10 771	– 4,3	– 4,0	– 4,6	
125 760	84 204	41 556	5,5	7,5	3,6	127 718	68 130	59 588	5,6	6,1	5,2	– 1 958	16 074	– 18 032	– 0,1	1,4	– 1,6	

Lfde. Nr.	Kleinere Verwaltungsbezirke, Gemeindegrößenklassen, Gemeinden mit 10 000 und mehr Einwohnern	Fläche[1]) am 17. Mai 1939	Wohnbevölkerung am 17. Mai 1939 (nach dem Gebietsstand vom 17. Mai 1939) insgesamt	männlich	weiblich	Wohnbevölkerung am 16. Juni 1933 (nach dem Gebietsstand vom 17. Mai 1939) insgesamt	männlich	weiblich	Auf 1 qkm kommen Einwohner am 17. Mai 1939 (nach dem Gebietsstand vom 17. Mai 1939)	am 16. Juni 1933 (nach dem Gebietsstand vom 17. Mai 1939)
		qkm								
		1	2	3	4	5	6	7	8	9
	5. Provinz Schlesien[2])									
	Regierungsbezirk Breslau									
	Stadtkreise:									
124	Breslau	174,72	629 565	284 077	345 488	625 198	283 675	341 523	3 603,3	3 578,3
125	Brieg	11,93	31 419	15 435	15 984	29 816	14 022	15 794	2 633,6	2 499,2
126	Schweidnitz	17,73	39 052	20 338	18 714	34 492	16 580	17 912	2 202,6	1 945,4
127	Waldenburg (Schles.)	21,55	64 136	30 068	34 068	66 364	32 439	33 925	2 976,1	3 079,5
	Landkreise:									
128	Breslau	876,60	103 857	50 467	53 390	96 473	46 605	49 868	118,5	110,1
	Gem. mit weniger als 2 000 Einw.	810,09	77 028	37 069	39 959	74 593	36 167	38 426	95,1	92,1
	» » 2 000 bis unter 10 000 Einw.	66,51	26 829	13 398	13 431	21 880	10 438	11 442	403,4	329,0
129	Brieg	592,83	39 745	19 973	19 772	38 340	18 730	19 610	67,0	64,7
	Gem. mit weniger als 2 000 Einw.	568,06	33 588	17 084	16 504	32 347	15 850	16 497	59,1	56,9
	» » 2 000 bis unter 10 000 Einw.	24,77	6 157	2 889	3 268	5 993	2 880	3 113	248,6	242,0
130	Frankenstein i. Schles.	774,27	75 338	35 611	39 727	76 610	36 559	40 051	97,3	98,9
	Gem. mit weniger als 2 000 Einw.	739,03	50 470	24 313	26 157	52 074	25 139	26 935	68,3	70,5
	» » 2 000 bis unter 10 000 Einw.	31,00	14 011	6 306	7 705	14 057	6 472	7 585	450,8	452,3
	Frankenstein i. Schlesien, Stadt	4,16	10 857	4 992	5 865	10 479	4 948	5 531	2 609,9	2 519,0
131	Glatz	850,13	125 273	59 369	65 904	124 501	59 110	65 391	147,4	146,4
	Gem. mit weniger als 2 000 Einw.	602,26	48 904	23 241	25 663	49 731	23 748	25 983	81,2	82,6
	» » 2 000 bis unter 10 000 Einw.	209,16	44 310	20 545	23 765	44 829	21 273	23 556	211,8	214,3
	Glatz, Stadt	25,25	22 000	11 021	10 979	19 269	9 049	10 220	871,3	763,1
	Neurode, Stadt	13,46	10 059	4 562	5 497	10 672	5 040	5 632	747,3	792,9
132	Groß Wartenberg	431,43	27 525	13 815	13 710	27 571	13 680	13 891	63,8	63,9
	Gem. mit weniger als 2 000 Einw.	410,64	20 575	10 385	10 190	20 797	10 344	10 453	50,1	50,6
	» » 2 000 bis unter 10 000 Einw.	20,79	6 950	3 430	3 520	6 774	3 336	3 438	334,3	325,8
133	Guhrau	759,77	39 895	19 876	20 019	39 696	19 487	20 209	52,5	52,2
	Gem. mit weniger als 2 000 Einw.	727,36	31 304	15 526	15 778	31 742	15 665	16 077	43,0	43,6
	» » 2 000 bis unter 10 000 Einw.	32,41	8 591	4 350	4 241	7 954	3 822	4 132	265,1	245,4
134	Habelschwerdt	789,21	56 332	26 128	30 204	55 698	25 871	29 827	71,4	70,6
	Gem. mit weniger als 2 000 Einw.	746,64	41 818	19 632	22 186	41 802	19 778	22 024	56,0	56,0
	» » 2 000 bis unter 10 000 Einw.	42,57	14 514	6 496	8 018	13 896	6 093	7 803	340,9	326,4
135	Militsch	930,62	48 553	24 160	24 393	46 931	23 048	23 883	52,2	50,4
	Gem. mit weniger als 2 000 Einw.	866,96	34 426	17 292	17 134	34 155	17 003	17 152	39,7	39,4
	» » 2 000 bis unter 10 000 Einw.	63,66	14 127	6 868	7 259	12 776	6 045	6 731	221,9	200,7
136	Namslau	501,10	32 430	16 299	16 131	30 755	15 092	15 663	64,7	61,4
	Gem. mit weniger als 2 000 Einw.	482,93	24 236	12 150	12 086	23 430	11 518	11 912	50,2	48,5
	» » 2 000 bis unter 10 000 Einw.	18,17	8 194	4 149	4 045	7 325	3 574	3 751	451,0	403,1
137	Neumarkt	745,62	56 962	27 561	29 401	56 737	27 595	29 142	76,4	76,1
	Gem. mit weniger als 2 000 Einw.	724,85	47 104	22 995	24 109	47 185	23 066	24 119	65,0	65,1
	» » 2 000 bis unter 10 000 Einw.	20,77	9 858	4 566	5 292	9 552	4 529	5 023	474,6	460,0
138	Oels	894,24	72 844	36 304	36 540	68 718	33 799	34 919	81,5	76,8
	Gem. mit weniger als 2 000 Einw.	837,24	44 611	21 726	22 885	43 559	21 503	22 056	53,3	52,0
	» » 2 000 bis unter 10 000 Einw.	48,35	10 050	4 909	5 141	9 430	4 615	4 815	207,9	195,0
	Oels, Stadt	8,65	18 183	9 669	8 514	15 729	7 681	8 048	2 102,1	1 818,4
139	Ohlau	559,75	53 187	26 186	27 001	52 825	25 935	26 890	95,0	94,4
	Gem. mit weniger als 2 000 Einw.	505,58	36 517	17 952	18 565	37 230	18 381	18 849	72,2	73,6
	» » 2 000 bis unter 10 000 Einw.	33,59	3 534	1 725	1 809	3 328	1 673	1 655	105,2	99,1
	Ohlau, Stadt	20,58	13 136	6 509	6 627	12 267	5 881	6 386	638,3	596,1
140	Reichenbach (Eulengebirge)	545,93	85 428	39 753	45 675	86 066	40 655	45 411	156,5	157,7
	Gem. mit weniger als 2 000 Einw.	395,91	27 213	13 099	14 114	28 210	13 658	14 552	68,7	71,3
	» » 2 000 bis unter 10 000 Einw.	90,05	20 846	9 611	11 235	20 661	9 735	10 926	231,5	229,4
	Langenbielau, Stadt	40,14	20 116	9 273	10 843	19 674	9 124	10 550	501,1	490,1
	Reichenbach (Eulengebirge), Stadt	19,83	17 253	7 770	9 483	17 521	8 138	9 383	870,0	883,6
141	Schweidnitz	639,00	94 855	45 957	48 898	94 634	45 805	48 829	148,4	148,1
	Gem. mit weniger als 2 000 Einw.	565,72	57 254	28 052	29 202	58 273	28 646	29 627	101,2	103,0
	» » 2 000 bis unter 10 000 Einw.	59,55	21 683	9 982	11 701	21 820	10 261	11 559	364,1	366,4
	Striegau, Stadt	13,73	15 918	7 923	7 995	14 541	6 898	7 643	1 159,4	1 059,1
142	Strehlen	587,65	57 505	27 594	29 911	57 984	27 926	30 058	97,9	98,7
	Gem. mit weniger als 2 000 Einw.	570,81	42 015	20 374	21 641	43 584	21 171	22 413	73,5	76,4
	» » 2 000 bis unter 10 000 Einw.	9,31	3 153	1 471	1 682	3 036	1 394	1 642	338,7	326,1
	Strehlen, Stadt	7,53	12 337	5 749	6 588	11 364	5 361	6 003	1 638,4	1 509,2
143	Trebnitz	820,33	54 307	25 569	28 738	55 452	26 482	28 970	66,2	67,6
	Gem. mit weniger als 2 000 Einw.	797,33	41 424	20 134	21 290	42 475	20 826	21 649	52,0	53,3
	» » 2 000 bis unter 10 000 Einw.	23,00	12 883	5 435	7 448	12 977	5 656	7 321	560,1	564,2

[1]) Ausschließlich der Meeresteile, Haffe, Bodden u. dgl. — [2]) Sudetendeutsche Gebiete Zählungszeitraum 1. 12. 1930 bis 17. 5. 1939.

Zu- oder Abnahme (—) der Bevölkerung vom 16. Juni 1933 bis 17. Mai 1939						Von der Bevölkerungs-Zu- oder -Abnahme entfallen auf												Lfde. Nr.
						Geburtenüberschuß oder Sterbefallüberschuß (—) vom 16. Juni 1933 bis 17. Mai 1939						Wanderungsgewinn oder -verlust (—) vom 16. Juni 1933 bis 17. Mai 1939						
(jeweils nach dem Gebietsstand vom 17. Mai 1939)																		
Zahl			vH			Zahl			vH			Zahl			vH			
insgesamt	männlich	weiblich	insgesamt	männlich	weiblich	insgesamt	männlich	weiblich	insgesamt	männlich	weiblich	insgesamt	männlich	weiblich	insgesamt	männlich	weiblich	
10	11	12	13	14	15	16	17	18	19	20	21	22	23	24	25	26	27	

5. Provinz Schlesien [2])

Regierungsbezirk Breslau

4 367	402	3 965	0,7	0,1	1,2	16 387	10 660	5 727	2,6	3,8	1,7	−12 020	− 10 258	− 1 762	− 1,9	− 3,6	− 0,5	124
1 603	1 413	190	5,4	10,1	1,2	792	544	248	2,7	3,9	1,6	811	869	− 58	2,7	6,2	− 0,4	125
4 560	3 758	802	13,2	22,7	4,5	1 341	700	641	3,9	4,2	3,6	3 219	3 058	161	9,3	18,4	0,9	126
− 2 228	− 2 371	143	− 3,4	− 7,3	0,4	2 889	1 536	1 353	4,4	4,7	4,0	− 5 117	− 3 907	− 1 210	− 7,7	− 12,0	− 3,6	127
7 384	3 862	3 522	7,7	8,3	7,1	6 712	3 584	3 128	7,0	7,7	6,3	672	278	394	0,7	0,6	0,8	128
2 435	902	1 533	3,3	2,5	4,0	5 586	2 965	2 621	7,5	8,2	6,8	− 3 151	− 2 063	− 1 088	− 4,2	− 5,7	− 2,8	
4 949	2 960	1 989	22,6	28,4	17,4	1 126	619	507	5,1	5,9	4,4	3 823	2 341	1 482	17,5	22,4	13,0	
1 405	1 243	162	3,7	6,6	0,8	2 488	1 323	1 165	6,5	7,1	5,9	− 1 083	− 80	− 1 003	− 2,8	− 0,4	− 5,1	129
1 241	1 234	7	3,8	7,8	0,0	2 193	1 157	1 036	6,8	7,3	6,3	− 952	77	− 1 029	− 2,9	0,5	− 6,2	
164	9	155	2,7	0,3	5,0	295	166	129	4,9	5,3	4,1	− 131	− 157	26	− 2,2	− 5,5	0,8	
− 1 272	− 948	− 324	− 1,7	− 2,6	− 0,8	4 073	2 358	1 715	5,3	6,4	4,3	− 5 345	− 3 306	− 2 039	− 7,0	− 9,0	− 5,1	130
− 1 604	− 826	− 778	− 3,1	− 3,3	− 2,9	3 405	1 888	1 517	6,5	7,5	5,6	− 5 009	− 2 714	− 2 295	− 9,6	− 10,8	− 8,5	
− 46	− 166	120	− 0,3	− 2,6	1,6	310	247	63	2,2	3,8	0,8	− 356	− 413	57	− 2,5	− 6,4	0,8	
378	44	334	3,6	0,9	6,0	358	223	135	3,4	4,5	2,4	20	− 179	199	0,2	− 3,6	3,6	
772	259	513	0,6	0,4	0,8	6 081	3 449	2 632	4,9	5,8	4,0	− 5 309	− 3 190	− 2 119	− 4,3	− 5,4	− 3,2	131
− 827	− 507	− 320	− 1,7	− 2,1	− 1,2	2 664	1 532	1 132	5,4	6,5	4,4	− 3 491	− 2 039	− 1 452	− 7,0	− 8,6	− 5,6	
− 519	− 728	209	− 1,2	− 3,4	0,9	2 026	1 166	860	4,5	5,5	3,7	− 2 545	− 1 894	− 651	− 5,7	− 8,9	− 2,8	
2 731	1 972	759	14,2	21,8	7,4	1 029	541	488	5,3	6,0	4,8	1 702	1 431	271	8,8	15,8	2,7	
− 613	− 478	− 135	− 3,7	− 9,5	− 2,4	362	210	152	3,4	4,2	2,7	− 975	− 688	− 287	− 9,1	− 13,7	− 5,1	
− 46	135	− 181	− 0,2	1,0	− 1,3	1 716	932	784	6,2	6,8	5,6	− 1 762	− 797	− 965	− 6,4	− 5,8	− 6,9	132
− 222	41	− 263	− 1,1	0,4	− 2,5	1 432	780	652	6,9	7,5	6,2	− 1 654	− 739	− 915	− 8,0	− 7,1	− 8,8	
176	94	82	2,6	2,8	2,4	284	152	132	4,2	4,6	3,8	− 108	− 58	− 50	− 1,6	− 1,7	− 1,5	
199	389	− 190	0,5	2,0	− 0,9	2 405	1 313	1 092	6,1	6,7	5,4	− 2 206	− 924	− 1 282	− 5,6	− 4,7	− 6,3	133
− 438	− 139	− 299	− 1,4	− 0,9	− 1,9	2 119	1 138	981	6,7	7,3	6,1	− 2 557	− 1 277	− 1 280	− 8,1	− 8,2	− 8,0	
637	528	109	8,0	13,8	2,6	286	175	111	3,6	4,6	2,7	351	353	− 2	4,4	9,2	− 0,0	
634	257	377	1,1	1,0	1,3	2 216	1 282	934	4,0	5,0	3,1	− 1 582	− 1 025	− 557	− 2,8	− 4,0	− 1,9	134
16	− 146	162	0,0	− 0,7	0,7	2 061	1 193	868	4,9	6,0	3,9	− 2 045	− 1 339	− 706	− 4,9	− 6,8	− 3,2	
618	403	215	4,4	6,6	2,8	155	89	66	1,1	1,5	0,8	463	314	149	3,3	5,2	1,9	
1 622	1 112	510	3,5	4,8	2,1	2 641	1 480	1 161	5,6	6,4	4,9	− 1 019	− 368	− 651	− 2,2	− 1,6	− 2,7	135
271	289	− 18	0,8	1,7	− 0,1	1 928	1 061	867	5,6	6,2	5,1	− 1 657	− 772	− 885	− 4,9	− 4,5	− 5,2	
1 351	823	528	10,6	13,6	7,8	713	419	294	5,6	6,9	4,4	638	404	234	5,0	6,7	3,5	
1 675	1 207	468	5,4	8,0	3,0	2 392	1 257	1 135	7,8	8,3	7,2	− 717	− 50	− 667	− 2,3	− 0,3	− 4,3	136
806	632	174	3,4	5,5	1,5	2 120	1 114	1 006	9,0	9,7	8,4	− 1 314	− 482	− 832	− 5,6	− 4,2	− 7,0	
869	575	294	11,9	16,1	7,8	272	143	129	3,7	4,0	3,4	597	432	165	8,2	12,1	4,4	
225	− 34	259	0,4	− 0,1	0,9	4 016	2 088	1 928	7,1	7,6	6,6	− 3 791	− 2 122	− 1 669	− 6,7	− 7,7	− 5,7	137
− 81	− 71	− 10	− 0,2	− 0,3	− 0,0	3 556	1 831	1 725	7,3	7,9	7,2	− 3 637	− 1 902	− 1 735	− 7,7	− 8,2	− 7,2	
306	37	269	3,2	0,8	5,4	460	257	203	4,8	5,7	4,0	− 154	− 220	66	− 1,6	− 4,9	1,3	
4 126	2 505	1 621	6,0	7,4	4,6	4 519	2 453	2 066	6,5	7,3	5,9	− 393	52	− 445	− 0,6	0,2	− 1,3	138
1 052	223	829	2,4	1,0	3,8	3 265	1 765	1 500	7,5	8,2	6,8	− 2 213	− 1 542	− 671	− 5,1	− 7,2	− 3,0	
620	294	326	6,6	6,4	6,8	502	264	238	5,3	5,7	4,9	118	30	88	1,3	0,7	1,8	
2 454	1 988	466	15,6	25,9	5,8	752	424	328	4,8	5,5	4,1	1 702	1 564	138	10,8	20,4	1,7	
362	251	111	0,7	1,0	0,4	3 817	2 064	1 753	7,2	8,0	6,5	− 3 455	− 1 813	− 1 642	− 6,5	− 7,0	− 6,1	139
− 713	− 429	− 284	− 1,9	− 2,3	− 1,5	2 840	1 511	1 329	7,6	8,2	7,1	− 3 553	− 1 940	− 1 613	− 9,5	− 10,6	− 8,6	
206	52	154	6,2	3,1	9,3	275	153	122	8,3	9,1	7,4	− 69	− 101	32	− 2,1	− 6,0	1,9	
869	628	241	7,1	10,7	3,8	702	400	302	5,7	6,8	4,7	167	228	− 61	1,4	3,9	− 1,0	
− 638	− 902	264	− 0,7	− 2,2	0,6	3 829	2 320	1 509	4,4	5,7	3,3	− 4 467	− 3 222	− 1 245	− 5,2	− 7,9	− 2,7	140
− 997	− 559	− 438	− 3,5	− 4,1	− 3,0	1 944	1 092	852	6,9	8,0	5,9	− 2 941	− 1 651	− 1 290	− 10,4	− 12,1	− 8,9	
185	124	309	0,9	1,3	2,8	675	430	245	3,3	4,4	2,2	− 490	− 554	64	− 2,4	− 5,7	0,6	
442	149	293	2,2	1,6	2,8	677	491	186	3,4	5,4	1,8	− 235	− 342	107	− 1,2	− 3,7	1,0	
− 268	− 368	100	− 1,5	− 4,5	1,1	533	307	226	3,0	3,8	2,4	− 801	− 675	− 126	− 4,6	− 8,3	− 1,3	
221	152	69	0,2	0,3	0,1	5 645	3 082	2 563	6,0	6,7	5,2	− 5 424	− 2 930	− 2 494	− 5,7	− 6,4	− 5,1	141
− 1 019	− 594	− 425	− 1,7	− 2,1	− 1,4	4 299	2 225	2 074	7,4	7,8	7,0	− 5 318	− 2 819	− 2 499	− 9,1	− 9,8	− 8,4	
− 137	− 279	142	− 0,6	− 2,7	1,2	581	381	200	2,7	3,7	1,7	− 718	− 660	− 58	− 3,3	− 6,4	− 0,5	
1 377	1 025	352	9,5	14,9	4,6	765	476	289	5,3	6,9	3,8	612	549	63	4,2	8,0	0,8	
− 479	− 332	− 147	− 0,8	− 1,2	− 0,5	4 264	2 335	1 929	7,4	8,4	6,4	− 4 743	− 2 667	− 2 076	− 8,2	− 9,6	− 6,9	142
− 1 569	− 797	− 772	− 3,6	− 3,8	− 3,4	3 379	1 816	1 563	7,8	8,6	7,0	− 4 948	− 2 613	− 2 335	− 11,4	− 12,3	− 10,4	
117	77	40	3,9	5,5	2,4	215	138	77	7,1	9,9	4,7	− 98	− 61	− 37	− 3,2	− 4,4	− 2,3	
973	388	585	8,6	7,2	9,7	670	381	289	5,9	7,1	4,8	303	7	296	2,7	0,1	4,9	
− 1 145	− 913	− 232	− 2,1	− 3,4	− 0,8	2 582	1 456	1 126	4,7	5,5	3,9	− 3 727	− 2 369	− 1 358	− 6,7	− 8,9	− 4,7	143
− 1 051	− 692	− 359	− 2,5	− 3,3	− 1,7	2 336	1 255	1 081	5,5	6,9	5,0	− 3 387	− 1 947	− 1 440	− 8,0	− 9,3	− 6,7	
− 94	− 221	127	− 0,7	− 3,9	1,7	246	201	45	1,9	3,6	0,6	− 340	− 422	82	− 2,6	− 7,5	1,1	

Lfde. Nr.	Kleinere Verwaltungsbezirke, Gemeindegrößenklassen, Gemeinden mit 10 000 und mehr Einwohnern	Fläche[1]) am 17. Mai 1939	Wohnbevölkerung am 17. Mai 1939 (nach dem Gebietsstand vom 17. Mai 1939)			Wohnbevölkerung am 16. Juni 1933 (nach dem Gebietsstand vom 17. Mai 1939)			Auf 1 qkm kommen Einwohner am 17. Mai 1939 (nach dem Gebietsstand vom 17. Mai 1939)	Auf 1 qkm kommen Einwohner am 16. Juni 1933 (nach dem Gebietsstand vom 17. Mai 1939)
		qkm	insgesamt	männlich	weiblich	insgesamt	männlich	weiblich		
		1	2	3	4	5	6	7	8	9
	Noch: Reg.-Bez. Breslau									
	Landkreise:									
144	Waldenburg (Schles.)	415,54	117 918	55 699	62 219	124 250	60 705	63 545	283,8	299,0
	Gem. mit weniger als 2 000 Einw.	277,48	27 389	12 990	14 399	29 213	14 220	14 993	98,7	105,3
	» » 2 000 bis unter 10 000 Einw.	114,42	50 937	23 725	27 212	52 471	25 244	27 227	445,2	458,6
	Gottesberg (Schles.), Stadt	8,61	11 011	5 213	5 798	12 038	5 903	6 135	1 278,9	1 398,1
	Hermsdorf (Schles.), Gem.	6,73	11 233	5 423	5 810	12 135	6 160	5 975	1 669,1	1 803,1
	Weißstein, Gem.	8,30	17 348	8 348	9 000	18 393	9 178	9 215	2 090,1	2 216,0
145	Wohlau	1 017,69	65 703	32 700	33 003	64 718	31 848	32 870	64,6	63,6
	Gem. mit weniger als 2 000 Einw.	953,67	43 445	21 586	21 859	43 820	21 589	22 231	45,6	45,9
	» » 2 000 bis unter 10 000 Einw.	64,02	22 258	11 114	11 144	20 898	10 259	10 639	347,7	326,4
	Reg.-Bez. Breslau	12 957,64	1 971 829	932 939	1 038 890	1 953 829	925 648	1 028 181	152,2	150,8
	Regierungsbezirk Liegnitz									
	Stadtkreise:									
146	Glogau	15,48	33 495	17 345	16 150	28 861	13 566	15 295	2 163,8	1 864,4
147	Görlitz	30,21	93 808	43 251	50 557	94 182	43 031	51 151	3 105,2	3 117,6
148	Hirschberg i. Rsgb.	28,07	35 296	17 674	17 622	30 954	14 513	16 441	1 257,4	1 102,7
149	Liegnitz	27,14	83 681	40 873	42 808	77 199	35 522	41 677	3 083,3	2 844,5
	Landkreise:									
150	Bunzlau	1 057,85	74 336	36 552	37 784	71 088	34 246	36 842	70,3	67,2
	Gem. mit weniger als 2 000 Einw.	915,88	40 602	19 745	20 857	39 946	19 459	20 487	44,3	43,6
	» » 2 000 bis unter 10 000 Einw.	93,42	11 798	5 826	5 962	11 517	5 613	5 904	126,2	123,3
	Bunzlau, Stadt	48,55	21 946	10 981	10 965	19 625	9 174	10 451	452,0	404,2
151	Fraustadt	271,80	19 894	9 954	9 940	19 385	9 211	10 174	73,2	71,3
	Gem. mit weniger als 2 000 Einw.	262,53	12 154	6 222	5 932	11 878	5 791	6 087	46,3	45,2
	» » 2 000 bis unter 10 000 Einw.	9,27	7 740	3 732	4 008	7 507	3 420	4 087	835,0	809,8
152	Freystadt i. Niederschles.	731,37	54 387	26 610	27 777	52 481	25 214	27 267	74,4	71,8
	Gem. mit weniger als 2 000 Einw.	711,36	30 392	15 245	15 147	30 762	15 184	15 578	42,7	43,2
	» » 2 000 bis unter 10 000 Einw.	6,75	6 669	3 478	3 191	5 256	2 424	2 832	988,0	778,7
	Neusalz (Oder), Stadt	13,26	17 326	7 887	9 439	16 463	7 606	8 857	1 306,6	1 241,6
153	Glogau	1 240,64	62 236	31 118	31 118	62 398	30 463	31 935	50,2	50,3
	Gem. mit weniger als 2 000 Einw.	1 217,26	56 958	28 671	28 287	57 032	27 958	29 074	46,8	46,9
	» » 2 000 bis unter 10 000 Einw.	23,38	5 278	2 447	2 831	5 366	2 505	2 861	225,7	229,5
154	Görlitz	840,66	60 923	29 853	31 070	59 248	29 162	30 086	72,5	70,5
	Gem. mit weniger als 2 000 Einw.	776,64	39 212	19 343	19 869	38 072	18 852	19 220	50,5	49,0
	» » 2 000 bis unter 10 000 Einw.	64,02	21 711	10 510	11 201	21 176	10 310	10 866	339,1	330,8
155	Goldberg	849,89	70 243	34 024	36 219	71 622	34 747	36 875	82,6	84,3
	Gem. mit weniger als 2 000 Einw.	800,12	47 414	23 252	24 162	48 379	23 641	24 738	59,3	60,5
	» » 2 000 bis unter 10 000 Einw.	44,13	11 715	5 599	6 116	11 766	5 603	6 163	265,5	266,6
	Haynau, Stadt	5,64	11 114	5 173	5 941	11 477	5 503	5 974	1 970,6	2 034,9
156	Grünberg i. Schles.	973,46	66 711	32 145	34 566	65 921	31 763	34 158	68,5	67,7
	Gem. mit weniger als 2 000 Einw.	941,18	40 635	20 263	20 372	40 591	20 135	20 456	43,2	43,1
	Grünberg i. Schlesien, Stadt	32,28	26 076	11 882	14 194	25 330	11 628	13 702	807,8	784,7
157	Hirschberg i. Rsgb.	662,70	80 257	37 259	42 998	78 614	37 217	41 397	121,1	118,6
	Gem. mit weniger als 2 000 Einw.	542,24	40 516	19 [illegible]	21 [illegible]	40 063	19 507	20 556	74,7	73,9
	» » 2 000 bis unter 10 000 Einw.	120,46	39 741	17 [illegible]	21 981	38 551	17 710	20 841	329,9	320,0
158	Hoyerswerda	869,83	60 143	30 594	29 549	55 906	27 993	27 913	69,1	64,3
	Gem. mit weniger als 2 000 Einw.	780,82	35 572	18 105	17 467	32 936	16 574	16 362	45,6	42,2
	» » 2 000 bis unter 10 000 Einw.	89,01	24 571	12 489	12 082	22 970	11 419	11 551	276,0	258,1
159	Jauer	610,31	58 994	28 385	30 609	58 218	27 953	30 265	96,7	95,4
	Gem. mit weniger als 2 000 Einw.	566,68	38 577	18 906	19 671	39 146	19 120	20 026	68,1	69,1
	» » 2 000 bis unter 10 000 Einw.	29,54	6 600	3 182	3 418	6 333	2 957	3 376	223,4	214,4
	Jauer, Stadt	14,09	13 817	6 297	7 520	12 739	5 876	6 863	980,6	904,1
160	Landeshut i. Schles.	427,13	47 867	22 634	25 233	49 228	23 399	25 829	112,1	115,3
	Gem. mit weniger als 2 000 Einw.	373,99	26 378	12 785	13 593	27 688	13 573	14 115	70,5	74,0
	» » 2 000 bis unter 10 000 Einw.	34,31	7 801	3 627	4 174	7 633	3 519	4 114	227,4	222,5
	Landeshut i. Schles., Stadt	18,83	13 688	6 222	7 466	13 907	6 307	7 600	726,9	738,6
161	Lauban	524,01	72 813	34 581	38 232	73 762	35 281	38 481	139,0	140,8
	Gem. mit weniger als 2 000 Einw.	437,05	41 665	19 822	21 843	43 338	21 043	22 295	95,3	99,2
	» » 2 000 bis unter 10 000 Einw.	65,31	13 795	6 555	7 240	14 223	6 888	7 335	211,2	217,8
	Lauban, Stadt	21,65	17 353	8 204	9 149	16 201	7 350	8 851	801,5	748,3
162	Liegnitz	611,20	41 641	20 384	21 257	41 855	20 564	21 291	68,1	68,5
	Gem. mit weniger als 2 000 Einw.	579,82	36 504	17 919	18 585	36 896	18 145	18 751	63,0	63,6
	» » 2 000 bis unter 10 000 Einw.	31,38	5 137	2 465	2 672	4 959	2 419	2 540	163,7	158,0

[1]) Ausschließlich der Meeresteile, Haffe, Bodden u. dgl.

Zu- oder Abnahme (—) der Bevölkerung vom 16. Juni 1933 bis 17. Mai 1939						Von der Bevölkerungs-Zu- oder -Abnahme entfallen auf												Lfde. Nr.
						Geburtenüberschuß oder Sterbefallüberschuß (—) vom 16. Juni 1933 bis 17. Mai 1939						Wanderungsgewinn oder -verlust (—) vom 16. Juni 1933 bis 17. Mai 1939						
(jeweils nach dem Gebietsstand vom 17. Mai 1939)																		
Zahl			vH			Zahl			vH			Zahl			vH			
insgesamt	männlich	weiblich	insgesamt	männlich	weiblich	insgesamt	männlich	weiblich	insgesamt	männlich	weiblich	insgesamt	männlich	weiblich	insgesamt	männlich	weiblich	
10	11	12	13	14	15	16	17	18	19	20	21	22	23	24	25	26	27	
— 6 332	— 5 006	— 1 326	— 5,1	— 8,2	— 2,1	5 052	2 654	2 398	4,1	4,4	3,8	— 11 384	— 7 660	— 3 724	— 9,2	— 12,6	— 5,9	144
— 1 824	— 1 230	— 594	— 6,2	— 8,6	— 4,0	1 369	718	651	4,7	5,0	4,3	— 3 193	— 1 948	— 1 245	— 10,9	— 13,7	— 8,3	
— 1 534	— 1 519	— 15	— 2,9	— 6,0	— 0,1	2 061	1 087	974	3,9	4,3	3,6	— 3 595	— 2 606	— 989	— 6,9	— 10,3	— 3,6	
— 1 027	— 690	— 337	— 8,5	— 11,7	— 5,5	465	227	238	3,9	3,8	3,9	— 1 492	— 917	— 575	— 12,4	— 15,5	— 9,4	
— 902	— 737	— 165	— 7,4	— 12,0	— 2,8	361	195	165	3,1	3,2	3,1	— 1 283	— 932	— 351	— 10,6	— 15,1	— 5,9	
— 1 045	— 830	— 215	— 5,7	— 9,0	— 2,3	776	427	349	4,2	4,7	3,8	— 1 821	— 1 257	— 564	— 9,9	— 13,7	— 6,1	
985	852	133	1,5	2,7	0,4	3 069	1 761	1 308	4,7	5,5	4,0	— 2 084	— 909	— 1 175	— 3,2	— 2,9	— 3,6	145
— 375	— 3	— 372	— 0,9	— 0,0	— 1,7	4 744	1 501	3 243	6,3	7,0	5,6	— 3 119	— 1 504	— 1 615	— 7,1	— 7,0	— 7,3	
1 360	855	505	6,5	8,3	4,7	325	260	65	1,6	2,5	0,6	1 035	595	440	5,0	5,8	4,1	
18 000	7 291	10 709	0,9	0,8	1,2	88 926	50 631	38 295	4,6	5,5	3,7	— 70 926	— 43340	— 27586	— 3,6	— 4,7	— 2,7	

Regierungsbezirk Liegnitz

4 634	3 779	855	16,1	27,9	5,6	1 218	710	508	4,2	5,2	3,3	3 416	3 069	347	11,8	22,6	2,3	146
— 374	220	— 594	— 0,4	0,5	— 1,2	180	462	— 282	0,2	1,1	— 0,6	— 554	— 242	— 312	— 0,6	— 0,6	— 0,6	147
4 342	3 161	1 181	14,0	21,8	7,2	710	459	251	2,3	3,2	1,5	3 632	2 702	930	11,7	18,6	5,7	148
6 482	5 351	1 131	8,4	15,1	2,7	1 879	1 116	763	2,4	3,1	1,8	4 603	4 235	368	6,0	11,9	0,9	149
3 248	2 306	942	4,6	6,7	2,6	2667	1 534	1 133	3,8	4,5	3,1	581	772	— 191	0,8	2,3	— 0,5	150
656	286	370	1,6	1,3	1,8	2 023	1 076	947	5,1	5,5	4,6	— 1 367	— 790	— 577	— 3,4	— 4,1	— 2,8	
271	213	58	2,4	3,8	1,0	485	289	196	4,2	5,1	3,3	— 214	— 76	— 138	— 1,9	— 1,4	— 2,3	
2 321	1 807	514	11,8	19,7	4,9	159	169	— 10	0,8	1,8	— 0,1	2 162	1 638	524	11,0	17,9	5,0	
509	743	— 234	2,6	8,1	— 2,3	1 067	617	450	5,5	6,7	4,4	— 558	126	— 684	— 2,9	1,4	— 6,7	151
276	431	— 155	2,3	7,4	— 2,5	747	408	339	6,3	7,0	5,6	— 471	23	— 494	— 4,0	0,4	— 8,1	
233	312	— 79	3,1	9,1	— 1,9	320	209	111	4,3	6,1	2,7	— 87	103	— 190	— 1,2	3,0	— 4,6	
1 906	1 396	510	3,6	5,5	1,9	1 951	1 164	787	3,7	4,6	2,9	— 45	232	— 277	— 0,1	0,9	— 1,0	152
— 370	61	— 431	— 1,2	0,1	— 2,8	1 359	796	563	4,4	5,2	3,6	— 1 729	— 735	— 994	— 5,6	— 4,8	— 6,4	
1 413	1 054	359	26,9	43,5	12,7	153	68	85	2,9	2,8	3,0	1 260	986	274	24,0	40,7	9,7	
863	281	582	5,2	3,7	6,6	439	300	139	2,7	3,9	1,6	424	— 19	443	2,6	— 0,2	5,0	
— 162	655	— 817	— 0,3	2,2	— 2,6	3 106	1 604	1 502	5,0	5,3	4,7	— 3 268	— 949	— 2 319	— 5,2	— 3,1	— 7,3	153
— 74	713	— 787	— 0,1	2,6	— 2,7	2 977	1 548	1 429	5,2	5,5	4,9	— 3 051	— 835	— 2 216	— 5,3	— 3,0	— 7,6	
— 88	— 58	— 30	— 1,6	— 2,3	— 1,0	129	56	73	2,4	2,2	2,6	— 217	— 114	— 103	— 4,0	— 4,6	— 3,6	
1 675	691	984	2,8	2,4	3,3	2 766	1 520	1 246	4,7	5,2	4,1	— 1 091	— 829	— 262	— 1,8	— 2,8	— 0,9	154
1 140	491	649	3,0	2,6	3,4	1 930	1 056	874	5,1	5,6	4,5	— 790	— 565	— 225	— 2,1	— 3,0	— 1,2	
535	200	335	2,5	1,9	3,1	836	464	372	3,9	4,3	3,4	— 301	— 264	— 37	— 1,4	— 2,6	— 0,3	
— 1 379	— 723	— 656	— 1,9	— 2,1	— 1,8	3 603	1 966	1 637	5,0	5,7	4,4	— 4 982	— 2 689	— 2 293	— 7,0	— 7,7	— 6,2	155
— 965	— 389	— 576	— 2,0	— 1,6	— 2,3	2 777	1 436	1 341	5,7	6,1	5,4	— 3 742	— 1 825	— 1 917	— 7,7	— 7,7	— 7,7	
— 51	— 4	— 47	— 0,4	— 0,1	— 0,8	473	323	150	4,0	5,8	2,4	— 524	— 327	— 197	— 4,5	— 5,8	— 3,2	
— 363	— 330	— 33	— 3,2	— 6,0	— 0,5	353	207	146	3,1	3,8	2,4	— 716	— 537	— 179	— 6,2	— 9,5	— 3,0	
790	382	408	1,2	1,2	1,2	2545	1 542	1 003	3,9	4,9	2,9	— 1 755	— 1 160	— 595	— 2,7	— 3,7	— 1,7	156
44	128	— 84	0,1	0,6	— 0,4	1 985	1 138	847	4,9	5,7	4,1	— 1 941	— 1 010	— 931	— 4,8	— 5,0	— 4,6	
746	254	492	2,9	2,2	3,6	560	404	156	2,2	3,5	1,1	186	— 150	336	0,7	— 1,3	2,5	
1 643	42	1 601	2,1	0,1	3,9	2 635	1 455	1 180	3,4	3,9	2,9	— 992	— 1 413	421	— 1,3	— 3,8	1,0	157
453	— 8	461	1,1	— 0,0	2,2	1 768	956	812	4,4	4,9	4,0	— 1 315	— 964	— 351	— 3,3	— 4,9	— 1,7	
1 190	50	1 140	3,1	0,3	5,5	867	499	368	2,2	2,8	1,8	323	— 449	772	0,8	— 2,5	3,7	
4 237	2 601	1 636	7,6	9,3	5,9	3747	1 952	1 795	6,7	7,0	6,4	490	649	— 159	0,9	2,3	— 0,6	158
2 636	1 531	1 105	8,0	9,2	6,8	2 501	1 327	1 174	7,6	8,0	7,2	135	204	— 69	0,4	1,2	— 0,4	
1 601	1 070	531	7,0	9,4	4,6	1 246	625	621	5,4	5,5	5,4	355	445	— 90	1,5	3,9	— 0,8	
776	432	344	1,3	1,5	1,1	3 337	1 793	1 544	5,7	6,4	5,1	— 2 561	— 1 361	— 1 200	— 4,4	— 4,9	— 4,0	159
— 569	— 214	— 355	— 1,5	— 1,1	— 1,8	2 541	1 302	1 239	6,5	6,8	6,2	— 3 110	— 1 516	— 1 594	— 7,9	— 7,9	— 8,0	
267	225	42	4,2	7,6	1,2	177	100	77	2,8	3,4	2,3	90	125	— 35	1,4	4,2	— 1,0	
1 078	421	657	8,5	7,2	9,6	619	391	228	4,9	6,7	3,3	459	30	429	3,6	0,5	6,3	
— 1 361	— 765	— 596	— 2,8	— 3,3	— 2,3	1 643	959	684	3,3	4,1	2,6	— 3 004	— 1 724	— 1 280	— 6,1	— 7,4	— 5,0	160
— 1 310	— 788	— 522	— 4,7	— 5,8	— 3,7	1 194	658	536	4,3	4,8	3,8	— 2 504	— 1 446	— 1 058	— 9,0	— 10,7	— 7,5	
168	108	60	2,2	3,1	1,5	190	122	68	2,5	3,5	1,7	— 22	— 14	— 8	— 0,3	— 0,4	— 0,2	
— 219	— 85	— 134	— 1,6	— 1,3	— 1,8	259	179	80	1,9	2,8	1,1	— 478	— 264	— 214	— 3,4	— 4,2	— 2,8	
— 949	— 700	— 249	— 1,3	— 2,0	— 0,6	1 789	1 031	758	2,4	2,9	2,0	— 2 738	— 1 731	— 1 007	— 3,7	— 4,9	— 2,6	161
— 1 673	— 1 221	— 452	— 3,9	— 5,8	— 2,0	1 387	773	614	3,2	3,7	2,8	— 3 060	— 1 994	— 1 066	— 7,1	— 9,5	— 4,8	
— 428	— 333	— 95	— 3,0	— 4,8	— 1,3	238	108	130	1,7	1,6	1,8	— 666	— 441	— 225	— 4,7	— 6,4	— 3,1	
1 152	854	298	7,1	11,6	3,4	164	150	14	1,0	2,0	0,2	988	704	284	6,1	9,6	3,2	
— 214	— 180	— 34	— 0,5	— 0,9	— 0,2	2555	1 448	1 107	6,1	7,0	5,2	— 2769	— 1 628	— 1 141	— 6,6	— 7,9	— 5,4	162
— 392	— 226	— 166	— 1,1	— 1,2	— 0,9	2 347	1 341	1 006	6,4	7,4	5,4	— 2 739	— 1 567	— 1 172	— 7,4	— 8,6	— 6,3	
178	46	132	3,6	1,9	5,3	208	107	101	4,2	4,4	4,0	— 30	— 61	31	— 0,6	— 2,5	1,2	

Lfde. Nr.	Kleinere Verwaltungsbezirke, Gemeindegrößenklassen, Gemeinden mit 10 000 und mehr Einwohnern	Fläche[1]) am 17. Mai 1939	Wohnbevölkerung am 17. Mai 1939 (nach dem Gebietsstand vom 17. Mai 1939) insgesamt	männlich	weiblich	Wohnbevölkerung am 16. Juni 1933 (nach dem Gebietsstand vom 17. Mai 1939) insgesamt	männlich	weiblich	Auf 1 qkm kommen Einwohner am 17. Mai 1939 (nach dem Gebietsstand vom 17. Mai 1939)	am 16. Juni 1933 (nach dem Gebietsstand vom 17. Mai 1939)
		qkm								
		1	2	3	4	5	6	7	8	9
	Noch: Reg.-Bez. Liegnitz									
	Landkreise:									
163	Löwenberg i. Schles.	744,25	63 476	30 278	33 198	63 490	30 523	32 967	85,3	85,3
	Gem. mit weniger als 2 000 Einw.	698,27	44 616	21 714	22 902	45 210	21 984	23 226	63,9	64,7
	» » 2 000 bis unter 10 000 Einw.	45,98	18 860	8 564	10 296	18 280	8 539	9 741	410,2	397,6
164	Lüben	712,90	40 461	20 444	20 017	39 420	19 327	20 093	56,8	55,3
	Gem. mit weniger als 2 000 Einw.	666,98	25 351	12 571	12 780	25 728	12 649	13 079	38,0	38,6
	» » 2 000 bis unter 10 000 Einw.	12,39	4 301	2 290	2 011	4 055	1 977	2 078	347,1	327,3
	Lüben, Stadt	33,53	10 809	5 583	5 226	9 637	4 701	4 936	322,4	287,4
165	Rothenburg (Ob.Laus.)	1 333,07	92 337	46 088	46 249	87 968	43 690	44 278	69,3	66,0
	Gem. mit weniger als 2 000 Einw.	1 225,96	58 594	29 375	29 219	56 602	28 094	28 508	47,8	46,2
	» » 2 000 bis unter 10 000 Einw.	85,16	19 360	9 559	9 801	17 872	8 837	9 035	227,3	209,9
	Weißwasser, Stadt	21,95	14 383	7 154	7 229	13 494	6 759	6 735	655,3	614,8
166	Sprottau	1 461,44	101 711	52 506	49 205	91 972	44 845	47 127	69,6	62,9
	Gem. mit weniger als 2 000 Einw.	1 292,22	51 875	27 150	24 725	47 655	23 771	23 884	40,1	36,9
	» » 2 000 bis unter 10 000 Einw.	64,55	14 488	6 978	7 510	13 841	6 694	7 147	224,4	214,4
	Sagan, Stadt	34,42	22 770	12 093	10 677	18 479	8 692	9 787	661,5	536,9
	Sprottau, Stadt	70,25	12 578	6 285	6 293	11 997	5 688	6 309	179,0	170,8
	Reg.-Bez. Liegnitz	14 023,41	1 314 710	642 552	672 158	1 273 772	612 230	661 542	93,8	90,8
	Regierungsbezirk Oppeln[2])									
	Stadtkreise:									
167	Beuthen O.S.	30,25	101 084	47 885	53 199	100 584	48 392	52 192	3 341,6	3 325,1
168	Gleiwitz	56,35	117 240	56 947	60 293	111 062	53 440	57 622	2 080,6	1 970,9
169	Hindenburg O.S.	44,06	126 220	61 398	64 822	130 433	64 267	66 166	2 864,7	2 960,3
170	Neisse	23,91	37 859	18 724	19 135	35 053	16 530	18 523	1 583,4	1 466,0
171	Oppeln	30,91	52 977	25 527	27 450	47 865	22 344	25 521	1 713,9	1 548,5
172	Ratibor	42,88	50 004	22 287	27 717	51 680	23 833	27 847	1 166,1	1 205,2
	Landkreise:									
173	Beuthen-Tarnowitz	106,93	94 568	47 075	47 493	91 019	45 392	45 627	884,4	851,2
	Gem. mit 2 000 bis unter 10 000 Einw.	82,06	35 294	17 572	17 722	31 528	15 571	15 957	430,1	384,2
	Bobrek-Karf. Gem.	5,05	22 095	11 332	10 763	21 974	11 151	10 823	4 375,2	4 351,3
	Klausberg, Gem.	10,06	20 260	9 934	10 326	20 229	10 155	10 074	2 013,9	2 010,8
	Mechtal, Gem.	9,76	16 919	8 237	8 682	17 288	8 515	8 773	1 733,5	1 771,3
174	Cosel	662,83	90 305	43 607	46 698	85 354	41 320	44 034	136,2	128,8
	Gem. mit weniger als 2 000 Einw.	508,69	48 446	22 915	25 531	47 469	23 056	24 413	95,2	93,3
	» » 2 000 bis unter 10 000 Einw.	137,60	28 522	13 608	14 914	27 119	13 083	14 036	207,3	197,1
	Cosel, Stadt	16,54	13 337	7 084	6 253	10 766	5 181	5 585	806,3	650,9
175	Falkenberg O.S.	604,55	40 820	19 673	21 147	39 834	19 447	20 387	67,5	65,9
	Gem. mit weniger als 2 000 Einw.	600,04	38 093	18 471	19 622	37 162	18 211	18 951	63,5	61,9
	» » 2 000 bis unter 10 000 Einw.	4,51	2 727	1 202	1 525	2 672	1 236	1 436	604,7	592,5
176	Groß Strehlitz	892,76	94 062	45 311	48 751	83 772	41 002	42 770	105,4	93,8
	Gem. mit weniger als 2 000 Einw.	724,23	48 457	23 409	25 048	44 866	22 059	22 807	66,9	61,9
	» » 2 000 bis unter 10 000 Einw.	129,42	34 082	16 392	17 690	27 906	13 472	14 434	263,3	215,6
	Groß Strehlitz, Stadt	39,11	11 523	5 510	6 013	11 000	5 471	5 529	294,6	281,3
177	Grottkau	535,79	40 374	19 291	21 083	40 914	19 678	21 236	75,4	76,4
	Gem. mit weniger als 2 000 Einw.	505,53	30 543	14 694	15 849	31 098	15 048	16 050	60,4	61,5
	» » 2 000 bis unter 10 000 Einw.	30,26	9 831	4 597	5 234	9 816	4 630	5 186	324,9	324,4
178	Guttentag	322,77	21 888	10 914	10 974	20 052	10 066	9 986	67,8	62,1
	Gem. mit weniger als 2 000 Einw.	303,26	17 581	8 690	8 691	16 087	8 129	7 958	58,0	53,0
	» » 2 000 bis unter 10 000 Einw.	19,51	4 307	2 024	2 283	3 965	1 937	2 028	220,8	203,2
179	Kreuzburg O.S.	555,08	51 485	24 978	26 507	52 718	25 693	27 025	92,8	95,0
	Gem. mit weniger als 2 000 Einw.	505,05	30 617	15 358	15 259	31 152	15 495	15 657	60,6	61,7
	» » 2 000 bis unter 10 000 Einw.	36,79	9 175	4 378	4 797	8 849	4 294	4 555	249,4	240,5
	Kreuzburg O.S., Stadt	13,24	11 693	5 242	6 451	12 717	5 904	6 813	883,2	960,5
180	Leobschütz	692,37	82 518	37 130	45 388	84 135	38 629	45 506	119,2	121,5
	Gem. mit weniger als 2 000 Einw.	590,65	50 969	22 951	28 018	53 102	24 481	28 621	86,3	89,9
	» » 2 000 bis unter 10 000 Einw.	67,42	18 044	8 226	9 818	17 209	7 837	9 372	267,6	255,3
	Leobschütz, Stadt	34,30	13 505	5 953	7 552	13 824	6 311	7 513	393,7	403,0
181	Neisse	674,80	70 906	33 471	37 435	70 532	33 415	37 117	105,1	104,5
	Gem. mit weniger als 2 000 Einw.	630,92	51 391	24 635	26 756	51 040	24 325	26 715	81,5	80,9
	» » 2 000 bis unter 10 000 Einw.	43,88	19 515	8 836	10 679	19 492	9 090	10 402	444,7	444,2
182	Neustadt O.S.	799,50	96 538	44 843	51 695	96 593	46 000	50 593	120,7	120,8
	Gem. mit weniger als 2 000 Einw.	697,77	60 447	28 388	32 059	60 183	29 094	31 089	86,6	86,3
	» » 2 000 bis unter 10 000 Einw.	82,02	18 752	8 747	10 005	18 672	8 794	9 878	228,6	227,7
	Neustadt O.S., Stadt	19,71	17 339	7 708	9 631	17 738	8 112	9 626	879,7	899,9
183	Oppeln	1 394,82	145 087	69 797	75 290	136 994	67 718	69 276	104,0	98,2
	Gem. mit weniger als 2 000 Einw.	1 178,11	89 209	43 247	45 962	85 127	42 501	42 626	75,7	72,3
	» » 2 000 bis unter 10 000 Einw.	216,71	55 878	26 550	29 328	51 867	25 217	26 650	257,8	239,3

[1]) Ausschließlich der Meeresteile, Haffe, Bodden u. dgl. — [2]) Sudetendeutsche Gebiete Zählungszeitraum 1. 12. 1930 bis 17. 5. 1939.

Zu- oder Abnahme (—) der Bevölkerung vom 16. Juni 1933 bis 17. Mai 1939						Von der Bevölkerungs-Zu- oder -Abnahme entfallen auf												Lfde. Nr.
						Geburtenüberschuß oder Sterbefallüberschuß (—) vom 16. Juni 1933 bis 17. Mai 1939						Wanderungsgewinn oder -verlust (—) vom 16. Juni 1933 bis 17. Mai 1939						
(jeweils nach dem Gebietsstand vom 17. Mai 1939)																		
Zahl			vH			Zahl			vH			Zahl			vH			
insgesamt	männlich	weiblich	insgesamt	männlich	weiblich	insgesamt	männlich	weiblich	insgesamt	männlich	weiblich	insgesamt	männlich	weiblich	insgesamt	männlich	weiblich	
10	11	12	13	14	15	16	17	18	19	20	21	22	23	24	25	26	27	
— 14	— 245	231	— 0,0	— 0,8	0,7	1 908	1 080	828	3,0	3,5	2,5	— 1 922	— 1 325	— 597	— 3,0	— 4,3	— 1,8	163
— 594	— 270	— 324	— 1,1	— 1,2	— 1,4	1 484	833	651	3,3	3,8	2,8	— 2 078	— 1 103	— 975	— 4,6	— 5,0	— 4,2	
580	25	555	3,2	0,3	5,7	424	247	177	2,3	2,9	1,8	156	— 222	378	0,9	— 2,6	3,9	
1 041	1 117	— 76	2,6	5,8	— 0,4	1 248	817	431	3,2	4,2	2,1	— 207	300	— 507	— 0,5	1,6	— 2,5	164
— 377	— 78	— 299	— 1,5	— 0,6	— 2,3	1 488	827	661	5,3	6,5	5,1	— 1 865	— 905	— 960	— 7,2	— 7,2	— 7,3	
246	313	— 67	6,1	15,8	— 0,5	8	26	— 18	0,2	1,3	— 0,9	238	287	— 49	5,9	14,5	— 2,4	
1 172	882	290	12,2	18,8	5,9	— 248	— 36	— 212	— 2,6	— 0,8	— 4,3	1 420	918	502	14,7	19,5	10,2	
4 369	2 398	1 971	5,0	5,5	4,5	4 272	2 310	1 962	4,8	5,3	4,4	97	88	9	0,1	0,2	0,0	165
1 992	1 281	711	3,5	4,6	2,5	3 034	1 586	1 448	5,4	5,6	5,1	— 1 042	— 305	— 737	— 1,8	— 1,1	— 2,6	
1 488	722	766	5,2	5,2	5,5	552	337	215	3,9	3,8	2,4	936	385	551	6,2	4,4	6,1	
889	395	494	6,6	5,8	7,5	686	387	299	5,1	5,7	4,4	203	8	195	1,5	0,1	2,9	
9 739	7 661	2 078	10,6	17,1	4,4	3 914	2 102	1 812	4,3	4,7	3,8	5 825	5 559	266	6,3	12,4	0,6	166
4 220	3 379	841	8,9	14,2	3,5	2 435	1 247	1 188	5,1	5,2	5,0	1 785	2 132	— 347	3,7	9,0	— 1,5	
647	284	363	4,7	4,2	5,1	514	254	260	3,7	3,8	3,6	133	30	103	1,0	0,4	1,4	
4 291	3 401	890	23,2	39,1	9,1	594	383	211	3,2	4,4	2,2	3 697	3 018	679	20,0	34,7	6,9	
581	597	— 16	4,8	10,5	— 0,3	371	218	153	3,1	3,8	2,4	210	379	— 169	1,8	6,7	— 2,7	
40 938	30 322	10 616	3,2	5,0	1,6	48 740	27 641	21 099	3,8	4,5	3,2	— 7 802	2 681	— 10 483	— 0,6	0,4	— 1,6	
Regierungsbezirk Oppeln [2])																		
500	— 507	1 007	0,5	— 1,0	1,9	6 538	3 338	3 200	6,5	6,9	6,1	— 6 038	— 3 845	— 2 193	— 6,0	— 7,9	— 4,2	167
6 178	3 507	2 671	5,6	6,6	4,6	7 941	4 084	3 857	7,2	7,6	6,7	— 1 763	— 577	— 1 186	— 1,6	— 1,1	— 2,1	168
— 4 213	— 2 869	— 1 344	— 3,2	— 4,5	— 2,0	8 523	4 245	4 278	6,5	6,6	6,5	— 12 736	— 7 114	— 5 622	— 9,3	— 11,1	— 8,5	169
2 806	2 194	612	8,0	13,3	3,3	1 654	1 021	633	4,7	6,2	3,4	1 152	1 173	— 21	3,3	7,1	— 0,1	170
5 112	3 183	1 929	10,7	14,2	7,6	2 587	1 419	1 168	5,4	6,4	4,6	2 525	1 764	761	5,3	7,9	3,0	171
— 1 676	— 1 546	— 130	— 3,2	— 6,5	— 0,5	3 202	1 809	1 393	6,2	7,6	5,0	— 4 878	— 3 355	— 1 523	— 9,4	— 14,1	— 5,5	172
3 549	1 683	1 866	3,9	3,7	4,1	9 919	4 940	4 979	10,9	10,9	10,9	— 6 370	— 3 257	— 3 113	— 7,0	— 7,2	— 6,8	173
3 766	2 001	1 765	11,9	12,9	11,1	4 012	2 012	2 000	12,7	12,9	12,5	— 246	— 11	— 235	— 0,8	— 0,1	— 1,5	
121	181	— 60	0,6	1,6	— 0,6	2 141	1 069	1 072	9,7	9,6	9,9	— 2 020	— 888	— 1 132	— 9,2	— 8,0	— 10,5	
31	— 221	252	0,2	— 2,2	2,5	1 995	980	1 015	9,9	9,7	10,1	— 1 964	— 1 201	— 763	— 9,7	— 11,8	— 7,6	
— 369	— 278	— 91	— 2,1	— 3,3	— 1,0	1 771	879	892	10,2	10,3	10,2	— 2 140	— 1 157	— 983	— 12,4	— 13,6	— 11,2	
4 951	2 287	2 664	5,8	5,5	6,0	8 352	4 448	3 904	9,8	10,8	8,9	— 3 401	— 2 161	— 1 240	— 4,0	— 5,2	— 2,8	174
977	— 141	1 118	2,1	— 0,6	4,6	5 133	2 711	2 422	10,8	11,8	9,9	— 4 156	— 2 852	— 1 304	— 8,8	— 12,4	— 5,3	
1 403	525	878	5,2	4,0	6,3	2 294	1 244	1 050	8,5	9,5	7,8	— 891	— 719	— 172	— 3,3	— 5,5	— 1,2	
2 571	1 903	668	23,9	36,7	12,0	925	493	432	8,5	9,5	7,7	1 646	1 410	236	15,3	27,2	4,2	
986	226	760	2,5	1,2	3,7	3 364	1 771	1 593	8,4	9,1	7,8	— 2 378	— 1 545	— 833	— 6,0	— 7,9	— 4,1	175
931	260	671	2,5	1,4	3,5	3 184	1 687	1 497	8,6	9,3	7,9	— 2 253	— 1 427	— 826	— 6,1	— 7,8	— 4,4	
55	— 34	89	2,1	— 2,8	6,2	180	84	96	6,7	6,8	6,7	— 125	— 118	— 7	— 4,7	— 9,5	— 0,5	
10 290	4 309	5 981	12,3	10,5	14,0	10 038	5 421	4 617	12,0	13,2	10,8	252	— 1 112	1 364	0,3	— 2,7	3,2	176
3 591	1 350	2 241	8,0	6,1	9,8	5 901	3 147	2 754	13,2	14,3	12,1	— 2 310	— 1 797	— 513	— 5,1	— 8,1	— 2,2	
6 176	2 920	3 256	22,1	21,7	22,6	3 320	1 816	1 504	11,9	13,5	10,4	2 856	1 104	1 752	10,2	8,2	12,1	
523	39	484	4,8	0,7	8,6	817	458	359	7,4	8,4	6,5	— 294	— 419	125	— 2,7	— 7,7	2,3	
— 540	— 387	— 153	— 1,3	— 2,0	— 0,7	2 931	1 621	1 310	7,2	8,2	6,2	— 3 471	— 2 008	— 1 463	— 8,5	— 10,2	— 6,9	177
— 555	— 354	— 201	— 1,8	— 2,4	— 1,3	2 452	1 307	1 145	7,9	8,7	7,1	— 3 007	— 1 661	— 1 346	— 9,7	— 11,0	— 8,4	
15	— 33	48	0,2	— 0,7	0,4	479	314	165	4,9	6,8	3,2	— 464	— 347	— 117	— 4,7	— 7,5	— 2,3	
1 836	848	988	9,2	8,4	9,9	2 583	1 254	1 329	12,9	12,5	13,3	— 747	— 406	— 341	— 3,7	— 4,0	— 3,4	178
1 494	761	733	9,3	9,4	9,2	2 210	1 076	1 134	13,7	13,2	14,2	— 716	— 315	— 401	— 4,5	— 3,9	— 5,0	
342	87	255	8,6	4,5	12,6	373	178	195	9,4	9,2	9,6	— 31	— 91	60	— 0,8	— 4,7	3,0	
— 1 233	— 715	— 518	— 2,3	— 2,8	— 1,9	3 513	1 817	1 696	6,7	7,1	6,3	— 4746	— 2 532	— 2 214	— 9,0	— 9,9	— 8,2	179
— 535	— 137	— 398	— 1,7	— 0,9	— 2,5	2 517	1 308	1 209	8,1	8,4	7,7	— 3 052	— 1 445	— 1 607	— 9,8	— 9,3	— 10,3	
326	84	242	3,7	2,0	5,3	608	332	276	6,9	7,7	6,1	— 282	— 248	— 34	— 3,2	— 5,8	— 0,7	
— 1 024	— 662	— 362	— 8,1	— 11,2	— 5,3	388	177	211	3,1	3,0	3,1	— 1 412	— 839	— 573	— 11,1	— 14,2	— 8,4	
— 1 617	— 1 499	— 118	— 1,9	— 3,9	— 0,3	4 005	2 331	1 674	4,8	6,0	3,7	— 5 622	— 3 830	— 1 792	— 6,7	— 9,9	— 3,9	180
— 2 133	— 1 530	— 603	— 4,9	— 6,2	— 2,1	2 753	1 551	1 202	5,2	6,3	4,2	— 4 886	— 3 081	— 1 805	— 9,2	— 12,6	— 6,3	
835	389	446	4,9	5,0	4,8	684	397	287	4,0	5,1	3,1	151	— 8	159	0,9	— 0,1	1,7	
— 319	— 358	39	— 2,3	— 5,7	0,5	568	383	185	4,1	6,1	2,5	— 887	— 741	— 146	— 6,4	— 11,7	— 1,9	
374	56	318	0,5	0,2	0,9	4 575	2 564	2 011	6,5	7,7	5,4	— 4 201	— 2 508	— 1 693	— 6,0	— 7,5	— 4,6	181
351	310	41	0,7	1,3	0,2	3 729	2 099	1 630	7,3	8,6	6,1	— 3 378	— 1 789	— 1 589	— 6,6	— 7,4	— 5,9	
23	— 254	277	0,1	— 2,8	2,7	846	465	381	4,3	5,1	3,7	— 823	— 719	— 104	— 4,2	— 7,9	— 1,0	
— 55	— 1 157	1 102	— 0,1	— 2,5	2,2	6 162	3 442	2 720	6,4	7,5	5,4	— 6 217	— 4 599	— 1 618	— 6,4	— 10,0	— 3,2	182
264	— 706	970	0,4	— 2,4	3,1	4 583	2 475	2 108	7,6	8,5	6,8	— 4 319	— 3 181	— 1 138	— 7,2	— 10,9	— 3,7	
80	— 47	127	0,4	— 0,5	1,3	1 103	656	447	5,9	7,3	4,5	— 1 023	— 703	— 320	— 5,5	— 8,0	— 3,2	
— 399	— 404	5	— 2,2	— 5,0	0,1	476	311	165	2,7	3,8	1,7	— 875	— 715	— 160	— 4,9	— 8,8	— 1,7	
8 093	2 079	6 014	5,9	3,1	8,7	14 544	7 708	6 836	10,6	11,4	9,9	— 6 451	— 5 629	— 822	— 4,7	— 8,3	— 1,2	183
4 082	746	3 336	4,8	1,8	7,8	9 516	5 046	4 470	11,2	11,9	10,5	— 5 434	— 4 300	— 1 134	— 6,4	— 10,1	— 2,7	
4 011	1 333	2 678	7,7	5,3	10,6	5 028	2 662	2 366	9,7	10,6	8,9	— 1 017	— 1 329	312	— 2,9	— 5,3	1,2	

Lfde. Nr.	Kleinere Verwaltungsbezirke, Gemeindegrößenklassen, Gemeinden mit 10 000 und mehr Einwohnern	Fläche[1]) am 17. Mai 1939	Wohnbevölkerung am 17. Mai 1939 (nach dem Gebietsstand vom 17. Mai 1939) insgesamt	männlich	weiblich	Wohnbevölkerung am 16. Juni 1933 (nach dem Gebietsstand vom 17. Mai 1939) insgesamt	männlich	weiblich	Auf 1 qkm kommen Einwohner am 17. Mai 1939 (nach dem Gebietsstand vom 17. Mai 1939)	am 16. Juni 1933 (nach dem Gebietsstand vom 17. Mai 1939)
		qkm								
		1	2	3	4	5	6	7	8	9
	Noch: Reg.-Bez. Oppeln									
	Landkreise:									
184	Ratibor[2])	818,28	115 720	54 171	61 549	115 782	54 287	61 495	141,4	141,5
	Gem. mit weniger als 2 000 Einw.	651,19	70 959	33 043	37 916	71 438	33 573	37 865	109,0	109,7
	» » 2 000 bis unter 10 000 Einw.	167,19	44 761	21 128	23 633	44 344	20 714	23 630	267,8	265,2
184a	Ratibor ohne sudetendeutsch. Geb.	501,62	62 753	29 454	33 299	61 048	29 160	31 888	125,1	121,7
	Gem. mit weniger als 2 000 Einw.	405,13	38 100	17 740	20 360	37 539	18 016	19 523	94,0	92,7
	» » 2 000 bis unter 10 000 Einw.	96,49	24 653	11 714	12 939	23 509	11 144	12 365	255,5	243,6
185	Rosenberg O.S.	892,64	57 265	27 721	29 544	54 413	26 998	27 415	64,2	61,0
	Gem. mit weniger als 2 000 Einw.	490,31	21 947	10 530	11 417	21 447	10 774	10 673	44,8	43,7
	» » 2 000 bis unter 10 000 Einw.	402,33	35 318	17 191	18 127	32 966	16 224	16 742	87,8	81,9
186	Tost-Gleiwitz	850,53	95 305	46 091	49 214	88 716	43 363	45 353	112,1	104,3
	Gem. mit weniger als 2 000 Einw.	675,28	52 487	25 749	26 738	49 613	24 362	25 251	77,7	73,5
	» » 2 000 bis unter 10 000 Einw.	175,25	42 818	20 342	22 476	39 103	19 001	20 102	244,3	223,1
	Reg.-Bez. Oppeln[2])	10 032,11	1 582 225	756 841	825 384	1 537 505	741 814	795 691	157,7	153,3
	Reg.-Bez. Oppeln ohne sudetendeutsche Gebiete	9 715,35	1 529 258	732 124	797 134	1 482 771	716 687	766 084	157,4	152,6
	Provinz Schlesien[2])	37 013,16	4 668 764	2 332 332	2 536 432	4 765 106	2 279 692	2 485 414	131,5	128,7
	Provinz Schlesien ohne sudetendeutsche Gebiete	36 696,40	4 815 797	2 307 615	2 508 182	4 710 372	2 254 563	2 455 807	131,2	128,4

6. Provinz Sachsen

Regierungsbezirk Magdeburg

	Stadtkreise:									
187	Aschersleben	52,93	31 646	15 520	16 126	28 550	13 613	14 937	597,9	539,4
188	Burg b. M.	78,37	29 602	15 941	13 661	25 054	12 225	12 839	377,7	319,8
189	Halberstadt	61,39	57 187	29 276	27 911	50 372	23 775	26 597	931,5	820,5
190	Magdeburg	128,93	336 838	163 042	173 796	306 895	145 224	161 671	2 612,6	2 380,3
191	Quedlinburg	78,13	30 320	15 733	14 597	28 244	13 410	14 834	388,1	361,5
192	Stendal	36,11	36 894	19 477	17 417	31 768	15 364	16 404	1 021,7	879,8
	Landkreise:									
193	Calbe a./S.	538,21	117 926	57 804	60 122	112 490	54 511	57 979	219,1	209,0
	Gem. mit weniger als 2 000 Einw.	254,99	19 330	9 417	9 913	19 748	9 475	10 273	75,8	77,4
	» » 2 000 bis unter 10 000 Einw.	141,40	19 330	9 610	9 770	20 240	9 904	10 336	137,1	143,1
	Aken a./E., Stadt	30,57	11 490	5 715	5 775	10 151	5 042	5 109	375,9	332,1
	Calbe a./S., Stadt	39,46	12 475	6 205	6 271	11 951	5 702	6 249	316,2	302,9
	Schönebeck, Stadt	58,27	39 497	19 230	20 267	35 101	17 062	18 039	677,8	602,4
	Staßfurt, Stadt	13,52	15 753	7 627	8 126	15 299	7 326	7 973	1 165,2	1 131,6
194	Gardelegen	1 277,37	66 671	34 054	32 617	63 472	31 682	31 790	52,2	49,7
	Gem. mit weniger als 2 000 Einw.	1 144,73	38 780	19 663	19 117	38 985	19 784	19 181	33,9	34,0
	» » 2 000 bis unter 10 000 Einw.	100,80	16 253	8 088	8 165	15 060	7 347	7 713	161,2	149,4
	Gardelegen, Stadt	31,84	11 638	6 303	5 335	9 447	4 551	4 896	365,5	296,7
195	Haldensleben	681,00	67 672	33 279	34 393	67 180	32 733	34 447	99,4	98,6
	Gem. mit weniger als 2 000 Einw.	588,52	42 572	21 252	21 320	42 523	20 882	21 641	72,3	72,3
	» » 2 000 bis unter 10 000 Einw.	34,04	7 025	3 510	3 515	7 604	3 783	3 821	206,4	223,4
	Haldensleben, Stadt	58,44	18 075	8 517	9 558	17 053	8 068	8 985	309,3	291,8
196	Jerichow I	1 278,98	61 570	31 162	30 708	58 139	28 794	29 345	48,4	45,5
	Gem. mit weniger als 2 000 Einw.	1 134,87	41 960	20 991	20 969	40 653	20 219	20 434	37,0	35,8
	» » 2 000 bis unter 10 000 Einw.	144,31	19 910	10 171	9 739	17 486	8 575	8 911	138,0	121,2
197	Jerichow II	1 377,58	76 624	38 761	37 863	69 052	34 478	34 574	55,6	50,1
	Gem. mit weniger als 2 000 Einw.	1 190,65	44 205	22 818	21 387	41 190	20 830	20 360	37,1	34,6
	» » 2 000 bis unter 10 000 Einw.	137,69	19 975	10 101	9 874	17 390	8 602	8 788	145,1	126,3
	Genthin, Stadt	49,24	12 444	5 842	6 602	10 472	5 046	5 426	252,7	212,7
198	Oschersleben (Bode)	564,50	64 209	31 658	32 551	61 049	29 387	31 662	113,7	108,1
	Gem. mit weniger als 2 000 Einw.	357,04	27 427	13 506	13 921	27 713	13 308	14 405	76,8	77,6
	» » 2 000 bis unter 10 000 Einw.	168,68	18 979	9 276	9 703	19 192	9 316	9 876	112,5	113,8
	Oschersleben (Bode), Stadt	38,78	17 803	8 876	8 927	14 144	6 763	7 381	459,1	364,7
199	Osterburg	1 111,61	45 446	22 942	22 504	45 362	22 972	22 890	40,9	41,3
	Gem. mit weniger als 2 000 Einw.	1 041,66	32 906	16 816	15 990	33 604	17 166	16 438	31,5	32,3
	» » 2 000 bis unter 10 000 Einw.	69,95	12 640	6 126	6 514	12 258	5 806	6 452	180,7	175,2
200	Quedlinburg	324,11	46 578	22 789	23 789	46 540	22 778	23 762	143,7	143,6
	Gem. mit weniger als 2 000 Einw.	187,19	16 192	8 034	8 158	16 160	7 916	8 244	86,5	86,3
	» » 2 000 bis unter 10 000 Einw.	111,08	15 866	8 388	8 476	16 823	8 340	8 483	151,8	151,4
	Thale, Stadt	25,84	13 520	6 367	7 153	13 557	6 522	7 035	523,2	524,7
201	Salzwedel	1 213,51	64 607	33 465	31 142	60 248	30 094	30 154	53,2	49,6
	Gem. mit weniger als 2 000 Einw.	1 149,95	43 087	22 199	20 889	42 054	21 304	20 750	37,5	36,6
	» » 2 000 bis unter 10 000 Einw.	15,68	2 050	1 078	1 002	2 007	970	1 029	137,9	333,1
	Salzwedel, Stadt	48,48	19 440	10 189	9 251	16 187	7 812	8 375	401,0	333,9

[1]) Ausschließlich der Meeresteile, Haffe, Bodden u. dgl. — [2]) Sudetendeutsche Gebiete (sog. Hultschiner Ländchen) Zählungszeitraum 1. 12. 1930 bis 17. 5. 1939.

Zu- oder Abnahme (—) der Bevölkerung vom 16. Juni 1933 bis 17. Mai 1939						Von der Bevölkerungs-Zu- oder -Abnahme entfallen auf												Lfde. Nr.
						Geburtenüberschuß oder Sterbefallüberschuß (—) vom 16. Juni 1933 bis 17. Mai 1939						Wanderungsgewinn oder -verlust (—) vom 16. Juni 1933 bis 17. Mai 1939						
(jeweils nach dem Gebietsstand vom 17. Mai 1939)																		
Zahl			vH			Zahl			vH			Zahl			vH			
insgesamt	männlich	weiblich	insgesamt	männlich	weiblich	insgesamt	männlich	weiblich	insgesamt	männlich	weiblich	insgesamt	männlich	weiblich	insgesamt	männlich	weiblich	
10	11	12	13	14	15	16	17	18	19	20	21	22	23	24	25	26	27	
— 62	— 116	54	— 0,1	— 0,2	0,1	10 783	.	.	9,3	.	.	— 10 845	.	.	— 9,4	.	.	184
— 479	— 530	51	— 0,7	— 1,6	0,1	6 880	.	.	9,6	.	.	— 7 359	.	.	— 10,3	.	.	
417	414	3	0,9	2,0	0,0	3 903	.	.	8,8	.	.	— 3 486	.	.	— 7,9	.	.	
1705	294	1 411	2,8	1,0	4,4	5 952	3 257	2 695	9,7	11,2	8,5	— 4 247	— 2 963	— 1 284	— 7,0	— 10,2	— 4,0	184a
561	— 276	837	1,5	— 1,5	4,3	3 703	1 959	1 744	9,9	10,9	8,9	— 3 142	— 2 235	— 907	— 8,4	— 12,4	— 4,6	
1 144	570	574	4,9	5,1	4,6	2 249	1 298	951	9,6	11,6	7,7	— 1 105	— 728	— 377	— 4,7	— 6,5	— 3,0	
2 852	723	2 129	5,2	2,7	7,8	6 199	3 286	2 913	11,4	12,2	10,6	— 3 347	— 2 563	— 784	— 6,2	— 9,5	— 2,9	185
500	— 244	744	2,3	— 2,3	7,0	2 567	1 386	1 181	12,0	12,9	11,1	— 2 067	— 1 630	— 437	— 9,6	— 15,1	— 4,1	
2 352	967	1 385	7,1	6,0	8,3	3 632	1 900	1 732	11,0	11,7	10,3	— 1 280	— 933	— 347	— 3,9	— 5,8	— 2,1	
6 589	2 728	3 861	7,4	6,2	8,5	10 190	5 265	4 925	11,5	12,1	10,9	— 3 601	— 2 537	— 1 064	— 4,1	— 5,9	— 2,3	186
2 874	1 387	1 487	5,8	5,7	5,9	6 307	3 236	3 071	12,7	13,3	12,2	— 3 433	— 1 849	— 1 584	— 6,9	— 7,6	— 6,3	
3 715	1 341	2 374	9,5	7,1	11,8	3 883	2 029	1 854	9,9	10,7	9,2	— 168	— 688	520	— 0,4	— 3,6	2,6	
44 720	15 027	29 693	2,9	2,0	3,7	127 603	.	.	8,3	.	.	— 82 883	.	.	— 5,4	.	.	
46 487	15 437	31 050	3,1	2,2	4,1	122 772	65 041	57 731	8,3	9,1	7,5	— 76 285	— 49 604	— 26 681	— 5,1	— 6,9	— 3,5	
103 658	52 640	51 018	2,2	2,3	2,1	265 269	.	.	5,6	.	.	— 161 611	.	.	— 3,4	.	.	
105 425	55 050	52 375	2,2	2,4	2,1	260 438	143 315	117 125	5,5	6,4	4,8	— 155 013	— 90 263	— 64 750	— 3,3	— 4,0	— 2,6	

6. Provinz Sachsen

Regierungsbezirk Magdeburg

3 096	1 907	1 189	10,8	14,0	8,0	912	444	468	3,2	3,3	3,1	2 184	1 463	721	7,6	10,7	4,8	187
4 538	3 716	822	18,1	30,4	6,4	763	344	419	3,0	2,8	3,3	3 775	3 372	403	15,1	27,6	3,1	188
6 815	5 501	1 314	13,5	23,1	4,9	1 593	936	657	3,2	3,9	2,5	5 222	4 565	657	10,4	19,2	2,5	189
29 943	17 818	12 125	9,8	12,3	7,5	4 356	2 568	1 788	1,4	1,8	1,1	25 587	15 250	10 337	8,3	10,5	6,4	190
2 076	2 313	— 237	7,4	17,2	— 1,6	938	571	417	3,5	4,3	2,8	1 088	1 742	— 654	3,9	13,0	— 4,4	191
5 126	4 113	1 013	16,1	26,8	6,2	838	451	387	2,6	2,9	2,4	4 288	3 662	626	13,5	23,8	3,8	192
5 436	3 293	2 143	4,8	6,0	3,7	3 741	2 045	1 696	3,3	3,8	2,9	1 695	1 248	447	1,5	2,3	0,8	193
— 418	— 58	— 360	— 2,1	— 0,6	— 3,5	803	470	333	4,1	5,0	3,2	— 1 221	— 528	— 693	— 6,2	— 5,6	— 6,7	
— 860	— 294	— 566	— 4,2	— 3,0	— 5,5	568	289	279	2,8	2,9	2,7	— 1 428	— 583	— 845	— 7,1	— 5,9	— 8,2	
1 339	673	666	13,2	13,3	13,0	488	225	263	4,8	4,5	5,1	851	448	403	8,4	8,9	7,9	
525	503	22	4,4	3,6	0,4	469	292	177	3,9	5,1	2,8	56	211	— 155	0,5	3,7	— 2,5	
4 396	2 168	2 228	12,5	12,7	12,4	1 094	590	504	3,1	3,5	2,8	3 302	1 578	1 724	9,4	9,2	9,6	
454	301	153	3,0	4,1	1,9	319	179	140	2,1	2,4	1,8	135	122	13	0,9	1,7	0,2	
3 199	2 372	827	5,0	7,5	2,6	2 306	1 128	1 178	3,6	3,6	3,7	893	1 244	— 351	1,4	3,9	— 1,1	194
— 185	— 121	— 64	— 0,5	— 0,6	— 0,3	1 347	651	696	3,5	3,3	3,5	— 1 532	— 772	— 760	— 3,9	— 3,9	— 4,0	
1 193	741	452	7,9	10,1	5,9	501	242	259	3,3	3,3	3,4	692	499	193	4,6	6,8	2,5	
2 191	1 752	439	23,2	38,5	9,0	458	235	223	4,8	5,2	4,6	1 733	1 517	216	18,3	33,3	4,4	
492	546	— 54	0,7	1,7	— 0,2	2 158	1 310	848	3,2	4,0	2,5	— 1 666	— 764	— 902	— 2,5	— 2,3	— 2,6	195
49	— 370	— 321	0,1	1,8	— 1,5	1 875	1 005	870	4,4	4,8	4,0	— 1 825	— 635	— 1 191	— 4,3	— 3,0	— 5,5	
— 579	— 273	— 306	— 7,6	— 7,2	— 8,0	374	210	164	4,9	5,6	4,3	— 953	— 483	— 470	— 12,5	— 12,8	— 12,3	
1 022	449	573	6,9	5,6	6,4	— 91	95	— 186	— 0,5	1,2	— 2,1	1 113	354	759	6,5	4,4	8,4	
3 731	2 368	1 363	6,4	8,2	4,6	2 794	1 385	1 409	4,8	4,8	4,8	937	983	— 46	1,6	3,4	— 0,2	196
1 307	772	535	3,2	3,8	2,6	1 944	981	963	4,8	4,9	4,7	— 637	— 209	— 428	— 1,6	— 1,0	— 2,1	
2 424	1 596	828	13,9	18,6	9,3	850	404	446	4,9	4,7	5,0	1 574	1 192	382	9,0	13,9	4,3	
7 572	4 283	3 289	11,0	12,4	9,5	2 682	1 347	1 335	3,9	3,9	3,9	4 890	2 936	1 954	7,1	8,5	5,7	197
3 015	1 988	1 027	7,3	9,5	5,0	1 515	830	685	3,7	4,0	3,4	1 500	1 158	342	3,6	5,6	1,7	
2 585	1 499	1 086	14,9	17,4	12,4	596	256	340	3,4	3,0	3,9	1 989	1 243	746	11,4	14,5	8,5	
1 972	796	1 176	18,8	15,8	21,7	571	261	310	5,5	5,2	5,7	1 401	535	866	13,4	10,6	16,0	
3 160	2 271	889	5,2	7,7	2,8	2 569	1 463	1 106	4,2	5,0	3,5	591	808	— 217	1,0	2,7	— 0,7	198
— 286	198	— 484	— 1,0	1,5	— 3,4	779	437	342	2,8	3,3	2,4	— 1 065	— 239	— 826	— 3,8	— 1,8	— 5,7	
— 213	— 40	— 173	— 1,1	— 0,4	— 1,8	733	444	289	3,8	4,8	2,9	— 946	— 484	— 462	— 4,9	— 5,2	— 4,7	
3 659	2 113	1 546	25,9	31,2	20,9	1 057	582	475	7,5	8,6	6,4	2 602	1 531	1 071	18,4	22,6	14,5	
— 416	— 30	— 386	— 0,9	— 0,1	— 1,7	2 140	1 066	1 074	4,7	4,6	4,7	— 2 556	— 1 096	— 1 460	— 5,6	— 4,8	— 6,4	199
— 798	— 350	— 448	— 2,4	— 2,0	— 2,7	1 831	882	949	5,4	5,1	5,8	— 2 629	— 1 232	— 1 397	— 7,8	— 7,2	— 8,5	
382	320	62	3,1	3,5	1,0	309	184	125	2,5	3,2	1,9	73	136	— 63	0,6	2,3	— 1,0	
38	11	27	0,1	0,0	0,1	1 217	664	553	2,6	2,9	2,3	— 1 179	— 653	— 526	— 2,5	— 2,9	— 2,2	200
32	118	— 86	0,2	1,5	— 1,0	482	280	202	3,0	3,5	2,5	— 450	— 162	— 288	— 2,8	— 2,0	— 3,5	
43	48	— 5	0,3	0,6	— 0,1	467	245	222	2,8	2,9	2,6	— 424	— 197	— 227	— 2,5	— 2,4	— 2,7	
— 37	— 155	118	— 0,3	— 2,4	1,7	268	139	129	2,0	2,1	1,8	— 305	— 294	— 11	— 2,2	— 4,5	— 0,2	
4 359	3 371	988	7,2	11,2	3,3	2 407	1 149	1 258	4,0	3,8	4,2	1 952	2 222	— 270	3,2	7,4	— 0,9	201
1 033	894	139	2,6	4,2	0,7	1 735	792	943	4,1	3,7	4,5	— 702	102	— 804	— 1,7	0,5	— 3,9	
73	100	— 27	3,6	10,2	— 2,6	77	27	50	3,8	2,8	4,9	— 4	73	— 77	— 0,2	7,5	— 7,5	
3 253	2 377	876	20,1	30,4	10,5	595	330	265	3,7	4,2	3,2	2 658	2 047	611	16,4	26,2	7,5	

Lfde. Nr.	Kleinere Verwaltungsbezirke, Gemeindegrößenklassen, Gemeinden mit 10 000 und mehr Einwohnern	Fläche[1] am 17. Mai 1939	Wohnbevölkerung am 17. Mai 1939 (nach dem Gebietsstand vom 17. Mai 1939) insgesamt	männlich	weiblich	Wohnbevölkerung am 16. Juni 1933 (nach dem Gebietsstand vom 17. Mai 1939) insgesamt	männlich	weiblich	Auf 1 qkm kommen Einwohner am 17. Mai 1939 (nach dem Gebietsstand vom 17. Mai 1939)	am 16. Juni 1933 (nach dem Gebietsstand vom 17. Mai 1939)
		qkm								
		1	2	3	4	5	6	7	8	9
	Noch: Reg.-Bez. Magdeburg									
	Landkreise:									
202	Stendal	864,09	56 002	28 263	27 739	54 022	26 858	27 164	64,8	62,5
	Gem. mit weniger als 2 000 Einw.	789,68	31 109	16 216	14 893	29 683	15 163	14 520	39,4	37,6
	» » 2 000 bis unter 10 000 Einw.	52,42	10 921	5 397	5 524	10 395	4 971	5 424	208,3	198,3
	Tangermünde, Stadt	21,99	13 972	6 650	7 322	13 944	6 724	7 220	635,4	634,1
203	Wanzleben	503,68	67 301	32 889	34 412	66 966	32 536	34 430	133,6	133,0
	Gem. mit weniger als 2 000 Einw.	273,53	23 838	11 793	12 045	24 741	12 047	12 694	87,1	90,5
	» » 2 000 bis unter 10 000 Einw.	204,22	29 474	14 271	15 203	30 937	14 957	15 980	144,3	151,5
	Groß Ottersleben, Gem.	25,93	13 989	6 825	7 164	11 288	5 532	5 756	539,5	435,3
204	Wernigerode	731,21	76 329	36 156	40 173	75 047	35 507	39 540	104,4	102,6
	Gem. mit weniger als 2 000 Einw.	552,37	32 146	15 841	16 305	32 575	15 822	16 753	58,2	59,0
	» » 2 000 bis unter 10 000 Einw.	120,33	19 746	9 565	10 181	19 190	9 167	10 023	164,1	159,5
	Wernigerode, Stadt	58,51	24 437	10 750	13 687	23 282	10 518	12 764	417,7	397,9
205	Wolmirstedt	686,16	54 523	26 855	27 668	52 888	26 197	26 691	79,5	77,1
	Gem. mit weniger als 2 000 Einw.	567,16	31 647	15 681	15 966	31 591	15 638	15 953	55,8	55,7
	» » 2 000 bis unter 10 000 Einw.	119,00	22 876	11 174	11 702	21 297	10 559	10 738	192,2	179,0
	Reg.-Bez. Magdeburg	11 587,37	1 388 245	689 056	699 189	1 303 848	632 138	671 710	119,8	112,5
	Regierungsbezirk Merseburg									
	Stadtkreise:									
206	Eisleben	17,72	23 112	10 875	12 237	24 613	11 914	12 699	1 304,3	1 389,0
207	Halle a. S.	49,82	220 092	106 355	113 737	210 529	100 092	110 437	4 417,7	4 225,8
208	Merseburg	22,60	37 996	19 655	18 341	31 576	15 554	16 022	1 681,2	1 397,2
209	Naumburg a. S.	16,65	36 929	18 942	17 987	31 427	14 638	16 789	2 218,0	1 887,5
210	Weißenfels	19,03	42 465	21 133	21 332	40 119	19 475	20 644	2 231,5	2 108,2
211	Wittenberg	29,88	37 082	19 240	17 842	25 327	11 983	13 344	1 241,0	847,6
212	Zeitz	8,73	36 424	17 626	18 798	35 604	16 954	18 650	4 172,3	4 078,4
	Landkreise:									
213	Bitterfeld	696,62	119 381	60 823	58 558	104 960	52 446	52 514	171,4	150,7
	Gem. mit weniger als 2 000 Einw.	494,92	31 636	16 020	15 646	28 790	14 429	14 361	64,0	58,2
	» » 2 000 bis unter 10 000 Einw.	185,56	63 767	32 812	30 955	54 842	27 468	27 374	343,6	295,5
	Bitterfeld, Stadt	16,14	23 948	11 991	11 957	21 328	10 549	10 779	1 483,8	1 321,4
214	Delitzsch	759,07	89 195	44 273	44 922	85 773	42 447	43 326	117,5	113,0
	Gem. mit weniger als 2 000 Einw.	712,19	48 340	24 559	23 781	47 617	23 908	23 709	67,9	66,9
	» » 2 000 bis unter 10 000 Einw.	5,91	2 086	1 080	1 006	2 072	1 054	1 018	353,0	350,6
	Delitzsch, Stadt	14,73	18 019	8 678	9 341	16 476	8 019	8 457	1 223,3	1 118,5
	Eilenburg, Stadt	26,24	20 750	9 956	10 794	19 608	9 466	10 142	790,8	747,3
215	Eckartsberga	562,52	43 894	22 213	21 681	41 478	20 711	20 767	78,0	73,7
	Gem. mit weniger als 2 000 Einw.	499,79	32 537	16 313	16 224	32 804	16 390	16 414	65,1	65,6
	» » 2 000 bis unter 10 000 Einw.	62,73	11 357	5 900	5 457	8 674	4 321	4 353	181,0	138,3
216	Liebenwerda	794,22	88 018	44 407	43 611	80 359	39 902	40 457	110,8	101,2
	Gem. mit weniger als 2 000 Einw.	621,28	34 809	17 586	17 223	33 349	16 614	16 735	56,0	53,7
	» » 2 000 bis unter 10 000 Einw.	172,94	53 209	26 821	26 388	47 010	23 288	23 722	307,7	271,8
217	Mansfelder Gebirgskreis	500,16	61 638	30 163	31 475	60 928	30 029	30 899	123,2	121,8
	Gem. mit weniger als 2 000 Einw.	411,84	24 706	12 197	12 509	25 219	12 492	12 727	60,0	61,2
	» » 2 000 bis unter 10 000 Einw.	88,32	36 932	17 966	18 966	35 709	17 537	18 172	418,2	404,3
218	Mansfelder Seekreis	573,81	78 964	39 028	39 956	82 146	40 693	41 453	137,6	143,2
	Gem. mit weniger als 2 000 Einw.	442,15	43 432	21 542	21 890	45 418	22 479	22 939	98,2	102,7
	» » 2 000 bis unter 10 000 Einw.	131,66	35 552	17 486	18 066	36 728	18 214	18 514	270,0	279,0
219	Merseburg	543,22	101 846	51 382	50 464	93 854	46 844	47 010	185,8	171,2
	Gem. mit weniger als 2 000 Einw.	459,63	54 519	27 691	26 828	51 648	25 977	25 671	118,6	112,4
	» » 2 000 bis unter 10 000 Einw.	71,09	32 297	16 221	16 076	28 670	14 255	14 415	454,3	403,3
	Schkeuditz, Stadt	17,45	15 030	7 470	7 560	13 536	6 612	6 924	861,3	775,7
220	Querfurt	683,03	72 352	36 556	35 796	72 814	36 318	36 496	105,9	106,6
	Gem. mit weniger als 2 000 Einw.	557,14	40 452	20 257	20 195	41 654	20 778	20 876	72,6	74,8
	» » 2 000 bis unter 10 000 Einw.	125,89	31 900	16 299	15 601	31 160	15 540	15 620	253,4	247,5
221	Saalkreis	488,11	100 673	51 349	49 324	92 153	45 862	46 291	206,3	188,8
	Gem. mit weniger als 2 000 Einw.	368,37	44 783	22 551	22 232	43 138	21 590	21 548	121,6	117,1
	» » 2 000 bis unter 10 000 Einw.	100,40	39 602	20 510	19 092	35 229	17 386	17 843	394,4	350,9
	Ammendorf, Stadt	19,34	16 286	8 288	8 000	13 786	6 886	6 900	842,2	712,8
222	Sangerhausen	770,65	75 255	37 138	38 117	75 120	36 818	38 302	97,7	97,5
	Gem. mit weniger als 2 000 Einw.	556,17	46 442	22 998	23 444	47 406	23 473	23 935	83,5	85,2
	» » 2 000 bis unter 10 000 Einw.	177,89	16 114	8 057	8 057	15 440	7 484	7 956	90,6	86,8
	Sangerhausen, Stadt	36,59	12 699	6 083	6 616	12 272	5 861	6 411	347,1	335,4

[1] Ausschließlich der Meeresteile, Haffe, Bodden u. dgl.

Zu- oder Abnahme (—) der Bevölkerung vom 16. Juni 1933 bis 17. Mai 1939						Von der Bevölkerungs-Zu- oder -Abnahme entfallen auf												Lfde. Nr.
						Geburtenüberschuß oder Sterbefallüberschuß (—) vom 16. Juni 1933 bis 17. Mai 1939						Wanderungsgewinn oder -verlust (—) vom 16. Juni 1933 bis 17. Mai 1939						
(jeweils nach dem Gebietsstand vom 17. Mai 1939)																		
Zahl			vH			Zahl			vH			Zahl			vH			
insgesamt	männlich	weiblich	insgesamt	männlich	weiblich	insgesamt	männlich	weiblich	insgesamt	männlich	weiblich	insgesamt	männlich	weiblich	insgesamt	männlich	weiblich	
10	11	12	13	14	15	16	17	18	19	20	21	22	23	24	25	26	27	
1 980	1 405	575	3,7	5,2	2,1	2 072	1 153	919	3,8	4,3	3,4	— 92	252	— 344	— 0,2	0,9	— 1,3	202
1 426	1 053	373	4,8	6,9	2,6	1 177	589	588	4,0	3,9	4,0	249	464	— 215	0,8	3,1	— 1,5	
526	426	100	3,1	5,6	1,8	359	213	146	3,5	4,3	2,7	167	213	— 46	1,6	4,3	— 0,8	
28	— 74	102	0,2	— 1,1	1,4	536	351	185	3,8	5,2	2,6	— 508	— 425	— 83	— 3,6	— 6,3	— 1,1	
335	353	— 18	0,5	1,1	— 0,1	2 737	1 410	1 327	4,1	4,3	3,9	— 2 402	— 1 057	— 1 345	— 3,6	— 3,2	— 3,9	203
— 903	— 254	— 649	— 3,6	— 2,1	— 5,1	980	532	448	4,0	4,4	3,5	— 1 883	— 785	— 1 097	— 7,5	— 6,5	— 8,6	
— 1 463	— 686	— 777	— 4,7	— 4,6	— 4,9	1 077	512	565	3,5	3,4	3,5	— 2 540	— 1 198	— 1 342	— 8,2	— 8,0	— 8,4	
2 701	1 293	1 408	23,9	23,4	24,5	680	366	314	6,0	6,6	5,5	2 021	927	1 094	17,9	16,8	19,0	
1 282	649	633	1,7	1,8	1,6	1 307	870	437	1,7	2,5	1,1	— 25	— 221	196	— 0,0	— 0,6	0,5	204
— 429	19	— 448	— 1,3	0,1	— 2,7	900	533	367	2,8	3,4	2,2	— 1 329	— 514	— 815	— 4,1	— 3,2	— 4,9	
556	398	158	2,9	4,3	1,6	382	232	150	2,0	2,5	1,5	174	166	8	0,9	1,8	0,1	
1 155	232	923	5,9	2,2	7,2	25	105	— 80	0,1	1,0	— 0,6	1 130	127	1 003	4,9	1,2	7,9	
1 635	658	977	3,1	2,5	3,7	2 458	1 209	1 249	4,6	4,6	4,7	— 823	— 551	— 272	— 1,6	— 2,1	— 1,0	205
56	43	13	0,2	0,3	0,1	1 329	633	695	4,2	4,0	4,4	— 1 272	— 590	— 682	— 4,0	— 3,8	— 4,3	
1 579	615	964	7,4	5,8	9,0	1 130	576	554	5,3	5,5	5,2	449	39	410	2,1	0,4	3,8	
84 397	**56 918**	**27 479**	**6,5**	**9,0**	**4,1**	**40 038**	**21 513**	**18 525**	**3,1**	**3,4**	**2,8**	**44 359**	**35 405**	**8 954**	**3,4**	**5,6**	**1,3**	
Regierungsbezirk Merseburg																		
— 1 501	— 1 039	— 462	— 6,1	— 8,7	— 3,6	823	429	394	3,3	3,6	3,1	— 2 324	— 1 468	— 856	— 9,4	— 12,3	— 6,7	206
9 563	6 263	3 300	4,5	6,3	3,0	5 233	2 921	2 312	2,5	2,9	2,1	4 330	3 342	988	2,1	3,3	0,9	207
6 420	4 101	2 319	20,3	26,4	14,5	1 751	902	849	5,5	5,8	5,3	4 669	3 199	1 470	14,8	20,6	9,2	208
5 502	4 304	1 198	17,5	29,4	7,1	740	501	239	2,4	3,4	1,4	4 762	3 803	959	15,2	26,0	5,7	209
2 346	1 658	688	5,8	8,5	3,3	1 767	1 035	732	4,4	5,3	3,5	579	623	— 44	1,4	3,2	— 0,2	210
11 755	7 257	4 498	46,4	60,6	33,7	1 358	681	677	5,4	5,7	5,1	10 397	6 576	3 821	41,1	54,9	28,6	211
820	672	148	2,3	4,0	0,8	562	263	299	1,6	1,6	1,6	258	409	— 151	0,7	2,4	— 0,8	212
14 421	8 377	6 044	13,7	16,0	11,5	7 052	3 583	3 469	6,7	6,8	6,6	7 369	4 794	2 575	7,0	9,1	4,9	213
2 876	1 591	1 285	10,0	11,0	8,9	1 984	1 030	954	6,9	7,1	6,6	892	561	331	3,1	3,9	2,3	
8 925	5 344	3 581	16,3	19,5	12,1	4 047	2 012	2 035	7,4	7,3	7,4	4 878	3 332	1 546	8,9	12,1	5,6	
2 620	1 442	1 178	12,3	13,7	10,9	1 021	541	480	4,8	5,1	4,5	1 599	901	698	7,5	8,5	6,5	
3 422	1 826	1 596	4,0	4,3	3,7	4 439	2 234	2 205	5,2	5,3	5,1	— 1 017	— 408	— 609	— 1,2	— 1,0	— 1,4	214
723	651	72	1,5	2,7	0,3	2 992	1 461	1 531	6,3	6,1	6,5	— 2 269	— 810	— 1 459	— 4,8	— 3,4	— 6,2	
14	26	— 12	0,7	2,5	— 1,2	74	58	16	3,6	5,5	1,6	— 60	— 32	— 28	— 2,9	— 3,0	— 2,8	
1 543	659	884	9,4	8,2	10,5	811	431	380	4,9	5,4	4,5	732	228	504	4,4	2,8	6,0	
1 142	490	652	5,8	5,2	6,4	562	284	278	2,9	3,0	2,7	580	206	374	3,0	2,9	3,7	
2 416	1 502	914	5,8	7,3	4,4	2 255	1 177	1 078	5,4	5,7	5,2	161	325	— 164	0,4	1,6	— 0,8	215
— 267	— 77	— 190	— 0,8	— 0,5	— 1,2	1 650	857	793	5,0	5,2	4,8	— 1 917	— 934	— 983	— 5,8	— 5,7	— 6,0	
2 683	1 579	1 104	30,9	36,5	25,4	605	320	285	7,0	7,4	6,5	2 078	1 259	819	24,0	29,1	18,8	
7 659	4 505	3 154	9,5	11,3	7,8	4 947	2 586	2 361	6,2	6,5	5,8	2 712	1 919	793	3,4	4,8	2,0	216
1 460	972	488	1,4	5,9	2,9	1 971	1 037	934	5,9	6,2	5,6	— 511	— 65	— 446	— 1,5	— 0,4	— 2,7	
6 199	3 533	2 666	13,2	15,2	11,2	2 976	1 549	1 427	6,3	6,7	6,0	3 223	1 984	1 239	6,9	8,5	5,2	
710	134	576	1,2	0,4	1,9	2 126	1 149	977	3,5	3,3	3,2	— 1 416	— 1 015	— 401	— 2,3	— 3,4	— 1,3	217
— 513	— 295	— 218	— 2,0	— 2,4	— 1,7	872	455	417	3,5	3,6	3,3	— 1 385	— 750	— 635	— 5,5	— 6,0	— 5,0	
1 223	429	794	3,4	2,4	4,4	1 254	694	560	3,5	4,0	3,1	— 31	— 265	234	— 0,1	— 1,5	1,3	
— 3 162	— 1 665	— 1 497	— 3,8	— 4,1	— 3,6	3 950	2 039	1 911	4,8	5,0	4,6	— 7 112	— 3 704	— 3 408	— 8,7	— 9,1	— 8,2	218
— 1 986	— 937	— 1 049	— 4,4	— 4,2	— 4,6	2 340	1 160	1 180	5,2	5,2	5,1	— 4 326	— 2 097	— 2 229	— 9,5	— 9,3	— 9,7	
— 1 176	— 728	— 448	— 3,2	— 4,0	— 2,4	1 610	879	731	4,4	4,8	3,9	— 2 786	— 1 607	— 1 179	— 7,6	— 8,8	— 6,4	
7 992	4 538	3 454	8,5	9,7	7,3	5 032	2 646	2 386	5,4	5,6	5,1	2 960	1 892	1 068	3,2	4,0	2,3	219
2 871	1 714	1 157	5,6	6,6	4,5	3 243	1 629	1 614	6,3	6,3	6,3	— 372	85	— 457	— 0,7	0,3	— 1,8	
3 627	1 966	1 661	12,7	13,8	11,5	2 015	1 020	995	7,0	7,2	6,9	1 612	946	666	5,6	6,6	4,6	
1 494	858	636	11,0	13,0	9,2	— 226	— 3	— 223	— 1,7	— 0,0	— 3,2	1 720	861	859	12,7	13,0	12,4	
— 462	238	— 700	— 0,6	0,7	— 1,9	4 163	2 256	1 907	5,7	6,2	5,2	— 4 625	— 2 018	— 2 607	— 6,4	— 5,6	— 7,1	220
— 1 202	— 521	— 681	— 2,9	— 2,5	— 3,3	2 279	1 165	1 114	5,5	5,6	5,3	— 3 481	— 1 686	— 1 795	— 8,4	— 8,1	— 8,6	
740	759	— 19	2,4	4,9	— 0,1	1 884	1 091	793	6,0	7,0	5,1	— 1 144	— 332	— 812	— 3,7	— 2,1	— 5,2	
8 520	5 487	3 033	9,2	12,0	6,6	5 370	2 751	2 619	5,8	6,0	5,7	3 150	2 736	414	3,4	6,0	0,9	221
1 645	961	684	3,8	4,5	3,2	2 756	1 393	1 363	6,4	6,5	6,3	— 1 111	— 432	— 679	— 2,6	— 2,0	— 3,2	
4 373	3 124	1 249	12,4	18,0	7,0	1 907	979	928	5,4	5,6	5,2	2 466	2 145	321	7,0	12,3	1,8	
2 502	1 402	1 100	18,1	20,4	15,9	707	379	328	5,1	5,5	4,8	1 795	1 023	772	13,0	14,9	11,2	
135	320	— 185	0,2	0,9	— 0,5	2 808	1 511	1 297	3,7	4,1	3,4	— 2 673	— 1 191	— 1 482	— 3,6	— 3,2	— 3,9	222
— 966	— 475	— 491	— 2,0	— 2,0	— 2,1	1 851	952	899	3,9	4,1	3,8	— 2 817	— 1 427	— 1 390	— 5,9	— 6,1	— 5,8	
674	573	101	4,4	7,7	1,3	540	305	235	3,5	4,1	3,0	134	268	— 134	0,9	3,6	— 1,7	
427	222	205	3,5	3,8	3,2	417	254	163	3,4	4,3	2,5	10	32	42	0,1	0,5	0,7	

Lfde. Nr.	Kleinere Verwaltungsbezirke, Gemeindegrößenklassen, Gemeinden mit 10 000 und mehr Einwohnern	Fläche[1]) am 17. Mai 1939	Wohnbevölkerung am 17. Mai 1939 (nach dem Gebietsstand vom 17. Mai 1939) insgesamt	männlich	weiblich	Wohnbevölkerung am 16. Juni 1933 (nach dem Gebietsstand vom 17. Mai 1939) insgesamt	männlich	weiblich	Auf 1 qkm kommen Einwohner am 17. Mai 1939 (nach dem Gebietsstand vom 17. Mai 1939)	am 16. Juni 1933 (nach dem Gebietsstand vom 17. Mai 1939)
		qkm								
		1	2	3	4	5	6	7	8	9
	Noch: Reg.-Bez. Merseburg									
	Landkreise:									
223	Schweinitz	1 013,47	40 418	19 991	20 427	40 276	19 928	20 348	39,9	39,7
	Gem. mit weniger als 2 000 Einw.	976,56	30 993	15 394	15 599	31 626	15 724	15 902	31,7	32,4
	» » 2 000 bis unter 10 000 Einw.	36,91	9 425	4 597	4 828	8 650	4 204	4 446	255,4	234,4
224	Torgau	987,92	66 634	33 754	32 880	60 706	29 845	30 861	67,4	61,4
	Gem. mit weniger als 2 000 Einw.	871,19	32 847	16 527	16 320	32 126	15 957	16 169	37,7	36,9
	» » 2 000 bis unter 10 000 Einw.	93,16	16 061	7 671	8 390	14 177	6 862	7 315	172,4	152,2
	Torgau, Stadt	23,57	17 726	9 556	8 170	14 403	7 026	7 377	752,1	611,1
225	Weißenfels	623,27	99 828	49 725	50 103	101 469	50 819	50 650	160,2	162,8
	Gem. mit weniger als 2 000 Einw.	559,17	70 544	35 352	35 192	71 661	35 978	35 683	126,2	128,2
	» » 2 000 bis unter 10 000 Einw.	64,10	29 284	14 373	14 911	29 808	14 841	14 967	456,8	465,0
226	Wittenberg	794,14	67 447	34 424	33 023	55 973	27 796	28 177	84,9	70,5
	Gem. mit weniger als 2 000 Einw.	682,00	36 963	18 834	18 129	30 912	15 462	15 450	54,2	45,3
	» » 2 000 bis unter 10 000 Einw.	112,14	30 484	15 590	14 894	25 061	12 334	12 727	271,8	223,5
227	Zeitz	256,97	39 710	19 883	19 827	39 070	19 581	19 489	154,5	152,0
	Gem. mit weniger als 2 000 Einw.	247,19	31 811	15 980	15 831	31 843	15 920	15 923	128,7	128,8
	» » 2 000 bis unter 10 000 Einw.	9,78	7 899	3 903	3 996	7 227	3 661	3 566	807,7	739,0
	Reg.-Bez. Merseburg	**10 216,61**	**1 579 373**	**788 935**	**790 438**	**1 486 274**	**730 649**	**755 625**	**154,6**	**145,5**
	Regierungsbezirk Erfurt									
	Stadtkreise:									
228	Erfurt	57,53	165 615	81 128	84 487	148 720	69 769	78 951	2 878,8	2 585,1
229	Mühlhausen i. Th.	63,56	44 439	22 194	22 245	39 367	18 312	21 055	699,2	619,4
230	Nordhausen	21,74	42 576	21 148	21 428	37 635	17 600	20 035	1 958,4	1 731,1
	Landkreise:									
231	Grafschaft Hohenstein	670,11	67 969	33 177	34 792	67 600	33 420	34 180	101,4	100,9
	Gem. mit weniger als 2 000 Einw.	566,76	40 471	20 032	20 439	41 186	20 602	20 584	71,4	72,7
	» » 2 000 bis unter 10 000 Einw.	103,35	27 498	13 145	14 353	26 414	12 818	13 596	266,1	255,6
232	Heiligenstadt	435,01	48 267	22 354	25 913	48 553	23 074	25 479	111,0	111,6
	Gem. mit weniger als 2 000 Einw.	364,00	31 211	14 788	16 423	31 843	15 469	16 374	85,7	87,5
	» » 2 000 bis unter 10 000 Einw.	71,01	17 056	7 566	9 490	16 710	7 605	9 105	240,2	235,3
233	Langensalza	419,23	41 501	21 187	20 314	40 337	19 974	20 363	99,0	96,2
	Gem. mit weniger als 2 000 Einw.	338,72	19 091	9 460	9 631	19 656	9 922	9 734	56,4	58,0
	» » 2 000 bis unter 10 000 Einw.	58,40	8 000	3 870	4 130	7 922	3 832	4 090	137,0	135,7
	Langensalza, Stadt	22,11	14 410	7 857	6 553	12 759	6 220	6 539	651,7	577,1
234	Mühlhausen i. Th.	396,60	42 342	20 320	22 022	41 979	20 436	21 543	106,8	105,8
	Gem. mit weniger als 2 000 Einw.	337,83	31 435	15 189	16 246	31 292	15 307	15 985	93,0	92,6
	» » 2 000 bis unter 10 000 Einw.	58,77	10 907	5 131	5 776	10 687	5 129	5 558	185,6	181,8
235	Schleusingen	458,49	65 434	32 903	32 531	59 369	29 554	29 815	142,7	129,5
	Gem. mit weniger als 2 000 Einw.	402,57	25 233	12 729	12 504	23 934	12 034	11 900	62,7	59,5
	» » 2 000 bis unter 10 000 Einw.	32,73	16 652	8 094	8 558	15 742	7 887	7 855	508,8	481,0
	Suhl, Stadt	23,19	23 549	12 080	11 469	19 693	9 633	10 060	1 015,5	849,2
236	Weißensee	559,69	64 156	32 339	31 817	57 904	29 096	28 808	114,6	103,5
	Gem. mit weniger als 2 000 Einw.	473,09	41 217	20 657	20 560	39 638	19 893	19 742	87,1	83,8
	» » 2 000 bis unter 10 000 Einw.	65,55	11 174	5 597	5 577	9 779	4 867	4 912	170,5	149,2
	Sömmerda, Stadt	21,05	11 765	6 085	5 680	8 490	4 336	4 154	558,9	403,3
237	Worbis	441,83	47 033	21 898	25 135	48 276	23 250	25 026	106,5	109,3
	Gem. mit weniger als 2 000 Einw.	392,21	37 404	17 485	19 919	38 524	18 643	19 881	95,4	98,2
	» » 2 000 bis unter 10 000 Einw.	49,62	9 629	4 413	5 216	9 752	4 607	5 145	194,1	196,5
238	Ziegenrück	200,29	21 508	10 309	11 199	20 786	10 156	10 630	107,4	103,8
	Gem. mit weniger als 2 000 Einw.	191,07	19 130	9 188	9 942	18 554	9 120	9 434	100,1	97,1
	» » 2 000 bis unter 10 000 Einw.	9,22	2 378	1 121	1 257	2 232	1 036	1 196	257,9	242,1
	Reg.-Bez. Erfurt	**3 724,08**	**650 840**	**318 957**	**331 883**	**610 526**	**294 641**	**315 885**	**174,8**	**163,9**
	Provinz Sachsen	**25 528,56**	**3 618 458**	**1 796 948**	**1 821 510**	**3 400 648**	**1 657 428**	**1 743 220**	**141,7**	**133,2**

7. Provinz Schleswig-Holstein

zugleich Reg.-Bez. Schleswig

	Stadtkreise:									
239	Flensburg	49,65	70 871	35 784	35 087	66 580	32 035	34 545	1 427,4	1 341,0
240	Kiel	65,48	273 735	145 328	128 407	223 021	109 853	113 168	4 180,4	3 405,9
241	Lübeck	201,50	154 811	77 912	76 899	133 021	63 513	69 508	768,3	660,2
242	Neumünster	35,68	54 094	27 494	26 600	46 907	22 956	23 951	1 516,1	1 314,7

[1]) Ausschließlich der Meeresteile, Haffe, Bodden u. dgl.

Zu- oder Abnahme (—) der Bevölkerung vom 16. Juni 1933 bis 17. Mai 1939						Von der Bevölkerungs-Zu- oder -Abnahme entfallen auf												Lfde. Nr.
						Geburtenüberschuß oder Sterbefallüberschuß (—) vom 16. Juni 1933 bis 17. Mai 1939						Wanderungsgewinn oder -verlust (—) vom 16. Juni 1933 bis 17. Mai 1939						
(jeweils nach dem Gebietsstand vom 17. Mai 1939)																		
Zahl			vH			Zahl			vH			Zahl			vH			
insgesamt	männlich	weiblich	insgesamt	männlich	weiblich	insgesamt	männlich	weiblich	insgesamt	männlich	weiblich	insgesamt	männlich	weiblich	insgesamt	männlich	weiblich	
10	11	12	13	14	15	16	17	18	19	20	21	22	23	24	25	26	27	
142	63	79	0,4	0,3	0,4	1 489	797	692	3,7	4,0	3,4	− 1 347	− 734	− 613	− 3,3	− 3,7	− 3,0	223
− 633	− 330	− 303	− 2,0	− 2,1	− 1,9	1 243	678	565	3,9	4,3	3,6	− 1 876	− 1 008	− 868	− 5,9	− 6,4	− 5,5	
775	393	382	9,0	9,3	8,6	246	119	127	2,8	2,8	2,9	529	274	255	6,1	6,5	5,7	
5 928	3 909	2 019	9,8	13,1	6,5	3 469	1 811	1 658	5,7	6,1	5,4	2 459	2 098	361	4,1	7,0	1,2	224
721	570	151	2,2	3,6	0,9	1 908	1 009	899	5,9	6,3	5,6	− 1 187	− 439	− 748	− 3,7	− 2,8	− 4,6	
1 884	809	1 075	13,3	11,8	14,7	723	398	325	5,1	5,8	4,4	1 161	411	750	8,2	6,0	10,3	
3 323	2 530	793	23,1	36,0	10,7	838	404	434	5,8	5,8	5,9	2 485	2 126	359	17,3	30,3	4,9	
− 1 641	− 1 094	− 547	− 1,6	− 2,2	− 1,1	5 748	3 006	2 742	5,7	5,9	5,4	− 7 389	− 4 100	− 3 289	− 7,3	− 8,1	− 6,5	225
− 1 117	− 626	− 491	− 1,6	− 1,7	− 1,4	4 175	2 188	1 987	5,8	6,1	5,6	− 5 292	− 2 814	− 2 478	− 7,4	− 7,8	− 6,9	
− 524	− 468	− 56	− 1,8	− 3,2	− 0,4	1 573	818	755	5,3	5,5	5,0	− 2 097	− 1 286	− 811	− 7,0	− 8,7	− 5,4	
11 474	6 628	4 846	20,5	23,8	17,2	3 824	1 896	1 928	6,8	6,8	6,8	7 650	4 732	2 918	13,7	17,0	10,4	226
6 051	3 372	2 679	19,6	21,8	17,3	2 190	1 102	1 088	7,1	7,1	7,0	3 861	2 270	1 591	12,5	14,7	10,3	
5 423	3 256	2 167	21,6	25,4	17,0	1 634	794	840	6,5	6,4	6,6	3 789	2 462	1 327	15,1	20,0	10,4	
640	302	338	1,6	1,5	1,7	1 987	1 053	934	5,1	5,4	4,8	− 1 347	− 751	− 596	− 3,4	− 3,8	− 3,1	227
− 32	60	− 92	− 0,1	0,4	− 0,6	1 567	838	729	4,9	5,3	4,6	− 1 599	− 778	− 821	− 5,0	− 4,9	− 5,2	
672	242	430	9,3	6,6	12,1	420	215	205	5,8	5,9	5,7	252	27	225	3,5	0,7	6,3	
93 099	58 286	34 813	6,3	8,0	4,6	70 893	37 227	33 666	4,8	5,1	4,5	22 206	21 059	1 147	1,5	2,9	0,2	
Regierungsbezirk Erfurt																		
16 895	11 359	5 536	11,4	16,3	7,0	4 718	2 586	2 132	3,2	3,7	2,7	12 177	8 773	3 404	8,2	12,6	4,3	228
5 072	3 882	1 190	12,9	21,2	5,7	647	445	202	1,6	2,4	1,0	4 425	3 437	988	11,2	18,8	4,7	229
4 941	3 548	1 393	13,1	20,2	7,0	1 014	577	437	2,7	3,3	2,2	3 927	2 971	956	10,4	16,9	4,8	230
369	− 243	612	0,5	− 0,7	1,8	2 936	1 546	1 390	4,3	4,6	4,1	− 2 567	− 1 789	− 778	− 3,8	− 5,4	− 2,3	231
− 715	− 570	− 145	− 1,7	− 2,8	− 0,7	1 829	959	870	4,4	4,7	4,2	− 2 544	− 1 529	− 1 015	− 6,2	− 7,4	− 4,9	
1 084	327	757	4,1	2,6	5,6	1 107	587	520	4,2	4,6	3,8	− 23	− 260	237	− 0,1	− 2,0	1,7	
− 286	− 720	434	− 0,6	− 3,1	1,7	2 498	1 407	1 091	5,1	6,1	4,3	− 2 784	− 2 127	− 657	− 5,7	− 9,2	− 2,6	232
− 632	− 681	49	− 2,0	− 4,4	0,3	1 668	968	700	5,2	6,3	4,3	− 2 300	− 1 649	− 651	− 7,2	− 10,7	− 4,0	
346	− 39	385	2,1	− 0,5	4,2	830	439	391	5,0	5,8	4,3	− 484	− 478	− 6	− 2,9	− 6,3	− 0,1	
1 164	1 213	− 49	2,9	6,1	− 0,2	1 537	878	659	3,8	4,4	3,2	− 373	335	− 708	− 0,9	1,7	− 3,5	233
− 565	− 462	− 103	− 2,9	− 4,7	− 1,1	677	401	276	3,4	4,0	2,8	− 1 242	− 863	− 379	− 6,3	− 8,7	− 3,9	
78	38	40	1,0	1,0	1,0	392	211	181	4,9	5,5	4,4	− 314	− 173	− 141	− 4,0	− 4,5	− 3,4	
1 651	1 637	14	12,9	26,3	0,2	468	265	202	3,7	4,3	3,1	1 183	1 371	− 188	9,3	22,0	− 2,9	
363	− 116	479	0,9	− 0,6	2,2	2 528	1 429	1 099	6,0	7,0	5,1	− 2 165	− 1 545	− 620	− 5,2	− 7,6	− 2,9	234
143	− 118	261	0,5	− 0,8	1,6	1 772	997	775	5,7	6,5	4,8	− 1 629	− 1 115	− 514	− 5,2	− 7,3	− 3,2	
220	2	216	2,1	0,0	3,9	756	432	324	7,1	8,1	5,8	− 536	− 430	− 106	− 5,0	− 8,4	− 1,9	
6 065	3 349	2 716	10,2	11,3	9,1	2 541	1 338	1 203	4,3	4,5	4,0	3 524	2 011	1 513	5,9	6,8	5,1	235
1 299	695	604	5,4	5,8	5,1	1 294	671	623	5,4	5,6	5,2	5	24	− 19	0,0	0,2	− 0,2	
910	207	703	5,8	2,6	8,9	705	330	375	4,5	4,2	4,8	205	− 123	328	1,3	− 1,6	4,2	
3 856	2 447	1 409	19,6	25,4	14,0	542	337	205	2,8	3,5	2,0	3 314	2 110	1 204	16,8	21,9	12,0	
6 252	3 243	3 009	10,8	11,1	10,4	3 828	1 966	1 862	6,6	6,8	6,5	2 424	1 277	1 147	4,2	4,4	4,0	236
1 582	764	818	4,0	3,8	4,1	2 383	1 232	1 151	6,0	6,2	5,8	− 801	− 468	− 333	− 2,0	− 2,4	− 1,7	
1 395	730	665	14,3	15,0	13,5	693	348	345	7,1	7,2	7,0	702	382	320	7,2	7,8	6,5	
3 275	1 749	1 526	38,6	40,3	36,7	752	386	366	8,9	8,9	8,8	2 523	1 363	1 160	29,7	31,4	27,9	
− 1 243	− 1 352	109	− 2,6	− 5,8	0,4	2 814	1 494	1 320	5,8	6,4	5,3	− 4 057	− 2 846	− 1 211	− 8,4	− 12,2	− 4,8	237
− 1 120	− 1 158	38	− 2,9	− 6,2	0,2	2 224	1 173	1 051	5,8	6,3	5,3	− 3 344	− 2 331	− 1 013	− 8,7	− 12,5	− 5,1	
− 123	− 194	71	− 1,3	− 4,2	1,4	590	321	269	6,1	7,0	5,2	− 713	− 515	− 198	− 7,3	− 11,2	− 3,8	
722	153	569	3,5	1,5	5,4	951	482	469	4,6	4,7	4,4	− 229	− 329	100	− 1,1	− 3,2	0,9	238
576	68	508	3,1	0,7	5,4	806	400	406	4,3	4,1	4,3	− 230	− 332	102	− 1,2	− 3,6	1,1	
146	85	61	6,5	3,2	5,1	145	82	63	6,5	3,0	5,3	1	3	− 2	0,0	0,3	− 0,2	
40 314	24 316	15 998	6,6	8,3	5,1	26 012	14 148	11 864	4,3	4,8	3,8	14 302	10 168	4 134	2,3	3,5	1,3	
217 810	139 520	78 290	6,4	8,4	4,5	136 943	72 888	64 055	4,0	4,4	3,7	80 857	66 632	14 235	2,4	4,0	0,8	

7. Provinz Schleswig-Holstein

zugleich Reg.-Bez. Schleswig

4 291	3 749	542	6,4	11,7	1,6	2 523	1 394	1 129	3,8	4,4	3,3	1 768	2 355	− 587	2,7	7,4	− 1,7	239
50 714	35 475	15 239	22,7	32,3	13,5	10 927	5 359	5 568	4,9	4,9	4,9	39 787	30 116	9 671	17,8	27,4	8,5	240
21 790	14 399	7 391	16,4	22,7	10,6	4 224	2 438	1 786	3,2	3,8	2,6	17 566	11 961	5 605	13,2	18,8	8,1	241
7 187	4 538	2 649	15,3	19,8	11,1	2 166	1 103	1 063	4,6	4,8	4,4	5 021	3 435	1 586	10,7	15,0	6,6	242

Lfde. Nr.	Kleinere Verwaltungsbezirke, Gemeindegrößenklassen, Gemeinden mit 10 000 und mehr Einwohnern	Fläche[1]) am 17. Mai 1939	Wohnbevölkerung am 17. Mai 1939 (nach dem Gebietsstand vom 17. Mai 1939)			Wohnbevölkerung am 16. Juni 1933 (nach dem Gebietsstand vom 17. Mai 1939)			Auf 1 qkm kommen Einwohner am 17. Mai 1939 (nach dem Gebietsstand vom 17. Mai 1939)	Auf 1 qkm kommen Einwohner am 16. Juni 1933 (nach dem Gebietsstand vom 17. Mai 1939)
		qkm	insgesamt	männlich	weiblich	insgesamt	männlich	weiblich		
		1	2	3	4	5	6	7	8	9
	Noch: Provinz Schleswig-Holstein									
	Landkreise:									
243	Eckernförde	781,32	42 795	22 468	20 327	38 382	19 546	18 836	54,8	49,1
	Gem. mit weniger als 2 000 Einw.	767,81	29 215	15 008	14 207	28 232	14 626	13 606	38,0	36,8
	Eckernförde, Stadt	13,51	13 580	7 460	6 120	10 150	4 920	5 230	1 005,2	751,3
244	Eiderstedt	336,37	15 136	7 514	7 622	14 381	7 033	7 348	45,0	42,8
	Gem. mit weniger als 2 000 Einw.	332,80	11 437	5 590	5 847	11 169	5 476	5 693	34,4	33,6
	» » 2 000 bis unter 10 000 Einw.	3,57	3 699	1 924	1 775	3 212	1 557	1 655	1 036,1	899,7
245	Eutin	561,69	51 501	25 000	26 501	48 867	23 854	25 013	91,7	87,0
	Gem. mit 2 000 bis unter 10 000 Einw.	561,69	51 501	25 000	26 501	48 867	23 854	25 013	91,7	87,0
246	Flensburg	979,79	44 674	22 411	22 263	43 684	22 122	21 562	45,6	44,6
	Gem. mit weniger als 2 000 Einw.	920,98	39 644	19 987	19 657	38 690	19 721	18 969	43,0	42,0
	» » 2 000 bis unter 10 000 Einw.	58,81	5 030	2 424	2 506	4 994	2 401	2 593	85,5	84,9
247	Herzogtum Lauenburg	1 286,26	73 074	38 155	34 919	66 689	33 776	32 913	56,8	51,8
	Gem. mit weniger als 2 000 Einw.	1 180,45	38 935	19 760	19 175	38 167	19 650	18 517	33,0	32,3
	» » 2 000 bis unter 10 000 Einw.	105,81	34 139	18 395	15 744	28 522	14 126	14 396	322,6	269,6
248	Husum	861,08	47 476	23 802	23 674	45 492	22 766	22 726	55,1	52,8
	Gem. mit weniger als 2 000 Einw.	789,16	27 313	14 091	13 222	26 475	13 495	12 980	34,6	33,5
	» » 2 000 bis unter 10 000 Einw.	54,58	5 716	2 735	2 981	5 641	2 789	2 852	104,7	103,4
	Husum, Stadt	17,34	14 447	6 976	7 471	13 376	6 482	6 894	833,2	771,4
249	Norderdithmarschen	603,17	44 347	22 364	21 983	42 853	21 473	21 380	73,5	71,0
	Gem. mit weniger als 2 000 Einw.	572,63	25 925	13 318	12 607	25 883	13 197	12 686	45,3	45,2
	» » 2 000 bis unter 10 000 Einw.	12,07	5 746	2 752	2 994	5 169	2 497	2 672	476,1	428,3
	Heide, Stadt	18,47	12 676	6 294	6 382	11 801	5 779	6 022	686,3	638,9
250	Oldenburg i. Holstein	837,18	52 954	28 544	24 410	46 691	23 546	23 145	63,3	55,8
	Gem. mit weniger als 2 000 Einw.	745,69	30 099	15 532	14 567	29 927	15 282	14 645	40,4	40,1
	» » 2 000 bis unter 10 000 Einw.	91,49	22 855	13 012	9 843	16 764	8 264	8 500	249,8	183,2
251	Pinneberg	696,37	111 478	56 626	54 852	98 604	49 216	49 388	160,1	141,6
	Gem. mit weniger als 2 000 Einw.	454,59	25 423	12 946	12 477	24 952	12 899	12 053	55,9	54,9
	» » 2 000 bis unter 10 000 Einw.	202,23	49 959	25 900	24 059	41 432	20 556	20 876	247,0	204,9
	Elmshorn, Stadt	18,02	22 230	10 793	11 437	21 477	10 474	11 003	1 233,6	1 191,8
	Pinneberg, Stadt	21,53	13 866	6 987	6 879	10 743	5 287	5 456	644,0	499,0
252	Plön	1 180,71	67 434	35 158	32 276	60 963	31 045	29 918	57,1	51,6
	Gem. mit weniger als 2 000 Einw.	1 105,04	45 594	23 557	22 037	43 033	22 327	20 706	41,3	38,9
	» » 2 000 bis unter 10 000 Einw.	75,67	21 840	11 601	10 239	17 930	8 718	9 212	288,6	236,9
253	Rendsburg	1 515,92	99 334	51 615	47 719	90 207	45 919	44 288	65,5	59,5
	Gem. mit weniger als 2 000 Einw.	1 428,26	55 579	28 522	27 057	52 543	27 067	25 476	38,9	36,8
	» » 2 000 bis unter 10 000 Einw.	65,96	19 505	9 512	9 993	18 143	8 995	9 148	295,7	275,1
	Rendsburg, Stadt	21,70	24 250	13 581	10 669	19 521	9 857	9 664	1 117,5	899,6
254	Schleswig	1 057,73	77 595	39 975	37 620	71 927	35 853	36 074	73,4	68,0
	Gem. mit weniger als 2 000 Einw.	1 020,37	44 168	22 305	21 863	43 626	22 203	21 423	43,3	42,8
	» » 2 000 bis unter 10 000 Einw.	13,06	7 412	3 636	3 776	7 160	3 478	3 682	567,5	548,2
	Schleswig, Stadt	24,30	26 015	14 034	11 981	21 141	10 172	10 969	1 070,6	870,0
255	Segeberg	1 298,73	53 671	27 417	26 254	51 087	26 610	24 777	41,3	39,3
	Gem. mit weniger als 2 000 Einw.	1 234,24	41 965	21 650	20 315	40 536	21 327	19 209	34,0	32,8
	» » 2 000 bis unter 10 000 Einw.	64,49	11 706	5 767	5 939	10 851	5 283	5 568	181,5	168,3
256	Steinburg	935,94	86 141	44 504	41 637	81 853	41 236	40 617	92,0	87,5
	Gem. mit weniger als 2 000 Einw.	806,81	36 946	18 433	18 513	37 661	19 370	18 291	45,8	46,7
	» » 2 000 bis unter 10 000 Einw.	105,43	26 101	14 236	11 865	23 090	11 483	11 607	247,6	219,0
	Itzehoe, Stadt	23,70	23 094	11 835	11 259	21 102	10 383	10 719	974,4	890,4
257	Stormarn	791,37	67 889	33 530	34 359	57 629	28 931	28 698	85,8	72,8
	Gem. mit weniger als 2 000 Einw.	627,70	34 388	17 376	17 012	31 373	16 129	15 244	54,8	50,0
	» » 2 000 bis unter 10 000 Einw.	163,67	33 501	16 154	17 347	26 256	12 802	13 454	204,7	160,4
258	Süderdithmarschen	762,91	53 990	26 718	27 272	53 845	27 105	26 740	70,8	70,6
	Gem. mit weniger als 2 000 Einw.	630,52	30 149	15 106	15 043	30 713	15 686	15 027	47,8	48,7
	» » 2 000 bis unter 10 000 Einw.	132,39	23 841	11 612	12 229	23 132	11 419	11 713	180,1	174,7
259	Süd Tondern	843,12	46 267	24 556	21 711	37 282	17 895	19 387	54,9	44,2
	Gem. mit weniger als 2 000 Einw.	763,04	29 699	16 031	13 668	25 151	12 321	12 830	38,9	33,0
	» » 2 000 bis unter 10 000 Einw.	80,08	16 568	8 525	8 043	12 131	5 574	6 557	206,9	151,5
	Provinz Schleswig-Holstein	15 681,97	1 589 267	816 875	772 392	1 420 265	706 283	713 982	101,3	90,6

[1]) Ausschließlich der Meeresteile, Haffe, Bodden u. dgl.

Zu- oder Abnahme (—) der Bevölkerung vom 16. Juni 1933 bis 17. Mai 1939						Von der Bevölkerungs-Zu- oder -Abnahme entfallen auf												Lfde. Nr.
						Geburtenüberschuß oder Sterbefallüberschuß (—) vom 16. Juni 1933 bis 17. Mai 1939						Wanderungsgewinn oder -verlust (—) vom 16. Juni 1933 bis 17. Mai 1939						
(jeweils nach dem Gebietsstand vom 17. Mai 1939)																		
Zahl			vH			Zahl			vH			Zahl			vH			
insgesamt	männlich	weiblich	insgesamt	männlich	weiblich	insgesamt	männlich	weiblich	insgesamt	männlich	weiblich	insgesamt	männlich	weiblich	insgesamt	männlich	weiblich	
10	11	12	13	14	15	16	17	18	19	20	21	22	23	24	25	26	27	
4 413	2 922	1 491	11,5	14,9	7,9	2 689	1 376	1 313	7,0	7,0	7,0	1 724	1 546	178	4,5	7,9	0,9	243
983	382	601	3,5	3,6	4,4	2 085	1 071	1 014	7,4	7,3	7,5	— 1 102	— 689	— 413	— 3,9	— 4,7	— 3,0	
3 430	2 540	890	33,8	51,6	17,0	604	305	299	6,0	6,2	5,7	2 326	2 235	591	27,8	45,4	11,3	
755	481	274	5,2	6,8	3,7	926	513	413	6,4	7,3	5,6	— 171	— 32	— 139	— 1,2	— 0,5	— 1,9	244
268	114	154	2,4	2,1	2,7	766	415	351	6,9	7,6	6,2	— 498	— 301	— 197	— 4,5	— 5,5	— 3,5	
487	367	120	15,2	23,6	7,3	160	98	62	5,0	6,3	3,7	327	269	58	10,2	17,3	3,5	
2 634	1 146	1 488	5,4	4,8	5,9	2 690	1 362	1 328	5,5	5,7	5,3	— 56	— 216	160	— 0,1	— 0,9	0,6	245
2 634	1 146	1 488	5,4	4,8	5,9	2 690	1 362	1 328	5,5	5,7	5,3	— 56	— 216	160	— 0,1	— 0,9	0,6	
990	289	701	2,3	1,3	3,3	2 607	1 289	1 318	6,0	5,8	6,1	— 1 617	— 1 000	— 617	— 3,7	— 4,5	— 2,9	246
954	266	688	2,5	1,3	3,6	2 472	1 219	1 253	6,4	6,2	6,6	— 1 518	— 953	— 565	— 3,9	— 4,8	— 3,0	
36	23	13	0,7	1,0	0,5	135	70	65	2,7	2,9	2,5	— 39	— 47	— 52	— 2,0	— 2,0	— 2,0	
6 385	4 379	2 006	9,6	13,0	6,1	2 860	1 359	1 501	4,3	4,0	4,6	3 525	3 020	505	5,3	8,9	1,5	247
768	110	658	2,0	0,5	3,6	1 766	845	921	4,6	4,3	5,0	— 998	— 735	— 263	— 2,6	— 3,7	— 1,4	
5 617	4 269	1 348	19,7	30,2	9,4	1 094	514	580	3,8	3,6	4,0	4 523	3 755	768	15,9	26,6	5,3	
1 984	1 036	948	4,4	4,6	4,2	3 401	1 706	1 695	7,5	7,5	7,5	— 1 417	— 670	— 747	— 3,1	— 2,9	— 3,3	248
838	596	242	3,2	4,4	1,9	2 298	1 138	1 160	8,7	8,4	8,9	— 1 460	— 542	— 918	— 5,5	— 4,0	— 7,1	
75	— 54	129	1,3	— 1,9	4,5	508	269	239	9,0	9,6	8,4	— 433	— 323	— 110	— 7,7	— 11,6	— 3,9	
1 071	494	577	8,0	7,6	8,4	595	299	296	4,4	4,6	4,3	476	195	281	3,6	3,0	4,1	
1 494	891	603	3,5	4,1	2,8	3 047	1 498	1 549	7,1	7,0	7,2	— 1 553	— 607	— 946	— 3,6	— 2,8	— 4,4	249
42	121	— 79	0,2	0,9	— 0,6	1 958	927	1 031	7,6	7,0	8,1	— 1 916	— 806	— 1 110	— 7,4	— 6,1	— 8,7	
577	255	322	11,2	10,2	12,1	354	191	163	6,8	7,6	6,1	223	64	159	4,3	2,6	6,0	
875	515	360	7,4	8,9	6,0	735	380	355	6,2	6,6	5,9	140	135	5	1,2	2,3	0,1	
6 263	4 998	1 265	13,4	21,2	5,5	2 640	1 397	1 243	5,7	5,9	5,4	3 623	3 601	22	7,8	15,3	0,1	250
172	250	— 78	0,6	1,6	— 0,5	2 287	1 170	1 117	7,6	7,7	7,6	— 2 115	— 920	— 1 195	— 7,1	— 6,0	— 8,2	
6 091	4 748	1 343	36,3	57,5	15,8	353	227	126	2,1	2,7	1,5	5 738	4 521	1 217	34,2	54,7	14,3	
12 874	7 410	5 464	13,1	15,1	11,1	5 766	2 918	2 848	5,8	5,9	5,8	7 108	4 492	2 616	7,2	9,1	5,3	251
471	47	424	1,9	0,4	3,3	1 456	712	744	5,8	5,3	6,2	— 985	— 665	— 320	— 3,9	— 5,2	— 2,7	
8 527	5 344	3 183	20,6	26,0	13,2	2 629	1 324	1 305	6,3	6,4	6,3	5 898	4 020	1 878	14,2	19,6	9,0	
753	319	434	3,5	3,0	3,9	1 044	535	509	4,9	5,1	4,6	— 291	— 216	— 75	— 1,4	— 2,1	— 0,7	
3 123	1 700	1 423	29,1	32,2	26,1	637	347	290	5,9	6,6	5,3	2 486	1 353	1 133	23,1	25,6	20,8	
6 471	4 113	2 358	10,6	13,2	7,9	4 070	2 018	2 052	6,7	6,5	6,9	2 401	2 095	306	3,9	6,7	1,0	252
2 561	1 230	1 331	6,0	5,5	6,4	2 907	1 462	1 445	6,8	6,5	7,0	— 346	— 232	— 114	— 0,8	— 1,0	— 0,6	
3 910	2 883	1 027	21,8	33,1	11,1	1 163	556	607	6,5	6,4	6,6	2 747	2 327	420	15,3	26,7	4,6	
9 127	5 696	3 431	10,1	12,4	7,7	6 081	2 910	3 171	6,7	6,3	7,2	3 046	2 786	260	3,4	6,1	0,6	253
3 036	1 455	1 581	5,3	5,4	6,2	3 746	1 774	1 972	7,1	6,8	7,7	— 710	— 319	— 391	— 1,4	— 1,2	— 1,5	
1 362	517	845	7,5	5,7	9,2	996	497	499	5,5	5,5	5,5	366	20	346	2,0	0,2	3,8	
4 729	3 724	1 005	24,2	37,8	10,4	1 339	639	700	6,9	6,5	7,2	3 390	3 085	305	17,4	31,3	3,2	
5 668	4 122	1 546	7,9	11,5	4,3	3 474	1 929	1 545	4,8	5,4	4,3	2 194	2 193	1	3,1	6,1	0,0	254
542	102	440	1,2	0,5	2,1	2 598	1 420	1 178	6,0	6,4	5,5	— 2 056	— 1 318	— 738	— 4,7	— 5,9	— 3,4	
252	158	94	3,5	4,5	2,6	376	191	185	5,3	5,5	5,0	— 124	— 33	— 91	— 1,7	— 0,9	— 2,5	
4 874	3 862	1 012	23,1	38,0	9,2	500	318	182	2,4	3,1	1,7	4 374	3 544	830	20,7	34,8	7,6	
2 284	807	1 477	4,4	3,0	6,0	3 097	1 490	1 607	6,0	5,6	6,5	— 813	— 683	— 130	— 1,6	— 2,6	— 0,5	255
1 429	323	1 106	3,5	1,5	5,3	2 551	1 224	1 327	6,3	5,7	6,9	— 1 122	— 901	— 221	— 2,8	— 4,2	— 1,2	
855	484	371	7,9	9,2	6,7	546	266	280	5,0	5,0	5,0	309	218	91	2,8	4,1	1,6	
4 288	3 268	1 020	5,2	7,9	2,5	3 815	1 828	1 987	4,7	4,4	4,9	473	1 440	— 967	0,6	3,5	— 2,4	256
— 715	— 937	222	— 1,9	— 4,8	1,2	2 248	1 086	1 162	6,0	5,6	6,4	— 2 963	— 2 023	— 940	— 7,9	— 10,4	— 5,1	
3 011	2 753	258	13,0	24,0	2,2	723	341	382	3,1	3,0	3,3	2 288	2 412	— 124	9,9	21,0	— 1,1	
1 992	1 452	540	9,4	14,0	5,0	844	401	443	4,0	3,8	4,1	1 148	1 051	97	5,4	10,1	0,9	
10 260	4 599	5 661	17,8	15,9	19,7	3 420	1 690	1 730	5,9	5,8	6,0	6 840	2 909	3 931	11,9	10,1	13,7	257
3 015	1 247	1 768	9,6	7,7	11,6	2 019	971	1 048	6,4	6,0	6,9	996	276	720	3,2	1,7	4,7	
7 245	3 352	3 893	27,6	26,2	28,9	1 401	719	682	5,3	5,6	5,1	5 844	2 633	3 211	22,3	20,6	23,9	
145	— 387	532	0,3	— 1,4	2,0	3 561	1 770	1 791	6,6	6,5	6,7	— 3 416	— 2 157	— 1 259	— 6,3	— 8,0	— 4,7	258
— 564	— 580	16	— 1,8	— 3,7	0,1	2 090	1 023	1 067	6,8	6,3	7,1	— 2 654	— 1 603	— 1 051	— 8,6	— 10,2	— 7,0	
709	193	516	3,1	1,7	4,4	1 471	747	724	6,4	6,5	6,2	— 762	— 554	— 208	— 3,3	— 4,9	— 1,8	
8 985	6 661	2 324	24,1	37,2	12,0	3 266	1 736	1 530	8,8	9,7	7,9	5 719	4 925	794	15,3	27,5	4,1	259
4 548	3 710	838	18,1	30,1	6,5	2 299	1 216	1 083	9,1	9,9	8,4	2 249	2 494	— 245	8,9	20,2	— 1,9	
4 437	2 951	1 486	36,6	52,9	22,7	967	520	447	8,0	9,3	6,8	3 470	2 431	1 039	28,6	43,6	15,8	
169 002	110 592	58 410	11,9	15,7	8,3	77 250	39 083	38 167	5,4	5,6	5,3	91 752	71 509	20 243	6,5	10,1	2,8	

Lfde. Nr.	Kleinere Verwaltungsbezirke, Gemeindegrößenklassen, Gemeinden mit 10 000 und mehr Einwohnern	Fläche[1]) am 17. Mai 1939	Wohnbevölkerung am 17. Mai 1939 (nach dem Gebietsstand vom 17. Mai 1939) insgesamt	männlich	weiblich	Wohnbevölkerung am 16. Juni 1933 (nach dem Gebietsstand vom 17. Mai 1939) insgesamt	männlich	weiblich	Auf 1 qkm kommen Einwohner am 17. Mai 1939 (nach dem Gebietsstand vom 17. Mai 1939)	am 16. Juni 1933 (nach dem Gebietsstand vom 17. Mai 1939)
		qkm								
		1	2	3	4	5	6	7	8	9
	8. Provinz Hannover[2])									
	Regierungsbezirk Hannover									
	Stadtkreise:									
260	Hameln	37,79	31 797	16 005	15 792	27 985	13 444	14 541	841,4	740,5
261	Hannover	134,24	470 950	223 953	246 997	444 926	211 039	233 887	3 508,3	3 314,4
	Landkreise:									
262	Grafschaft Diepholz	1 161,50	51 312	27 228	24 084	48 261	25 045	23 216	44,2	41,6
	Gem. mit weniger als 2 000 Einw.	1 095,06	41 391	21 594	19 797	41 200	21 526	19 674	37,8	37,6
	» » 2 000 bis unter 10 000 Einw.	66,44	9 921	5 634	4 287	7 061	3 519	3 542	149,3	106,3
263	Grafschaft Hoya	1 208,60	78 996	39 505	39 491	78 207	39 516	38 691	65,4	64,7
	Gem. mit weniger als 2 000 Einw.	1 052,69	49 187	24 904	24 283	50 129	25 562	24 567	46,7	47,6
	» » 2 000 bis unter 10 000 Einw.	155,91	29 809	14 601	15 208	28 078	13 954	14 124	191,2	180,1
264	Grafschaft Schaumburg	443,31	50 813	24 914	25 899	49 085	24 177	24 908	114,6	110,7
	Gem. mit weniger als 2 000 Einw.	369,56	33 648	16 910	16 738	33 178	16 697	16 481	91,0	89,8
	» » 2 000 bis unter 10 000 Einw.	73,75	17 165	8 004	9 161	15 907	7 480	8 427	232,7	215,7
265	Hameln-Pyrmont	603,26	51 406	24 577	26 829	50 733	24 760	25 973	85,2	84,1
	Gem. mit weniger als 2 000 Einw.	581,00	42 553	20 976	21 577	42 069	21 083	20 986	73,2	72,4
	» » 2 000 bis unter 10 000 Einw.	22,26	8 853	3 601	5 252	8 664	3 677	4 987	397,7	389,2
266	Hannover	499,10	91 686	47 776	43 910	73 966	35 781	37 185	183,7	148,2
	Gem. mit weniger als 2 000 Einw.	363,84	39 530	20 060	19 470	34 144	17 078	17 066	108,6	93,8
	» » 2 000 bis unter 10 000 Einw.	116,12	40 421	20 115	20 306	34 440	17 156	17 284	348,1	296,6
	Langenhagen, Gem.	19,14	11 735	7 601	4 134	5 382	2 547	2 835	613,1	281,2
267	Neustadt a. Rbge.	583,47	39 589	20 900	18 689	35 144	17 967	17 177	67,9	60,2
	Gem. mit weniger als 2 000 Einw.	530,87	29 142	15 471	13 671	26 082	13 432	12 650	54,9	49,1
	» » 2 000 bis unter 10 000 Einw.	52,60	10 447	5 429	5 018	9 062	4 535	4 527	198,6	172,3
268	Nienburg a./Weser	1 163,52	66 732	33 736	32 996	64 271	32 315	31 956	57,4	55,2
	Gem. mit weniger als 2 000 Einw.	1 138,58	51 809	26 143	25 666	51 128	25 955	25 173	45,5	44,9
	» » 2 000 bis unter 10 000 Einw.	8,39	2 087	1 134	953	1 741	876	865	248,7	207,5
	Nienburg a./Weser, Stadt	16,55	12 836	6 459	6 377	11 402	5 484	5 918	775,6	688,9
269	Springe	407,81	34 346	17 271	17 075	31 948	15 862	16 086	84,2	78,3
	Gem. mit weniger als 2 000 Einw.	301,30	23 478	11 772	11 706	22 348	11 065	11 283	77,9	74,2
	» » 2 000 bis unter 10 000 Einw.	106,51	10 868	5 499	5 369	9 600	4 797	4 803	102,0	90,1
	Reg.-Bez. Hannover	6 242,60	967 627	475 865	491 762	904 526	440 906	463 620	155,0	144,9
	Regierungsbezirk Hildesheim									
	Stadtkreise:									
270	Göttingen	26,31	51 214	24 709	26 505	47 149	22 891	24 258	1 946,6	1 792,1
271	Goslar	65,42	27 081	13 842	13 239	22 987	11 051	11 936	414,0	351,4
272	Hildesheim	32,32	72 101	35 615	36 486	63 597	29 629	33 968	2 230,8	1 967,7
	Landkreise:									
273	Alfeld	487,71	51 149	25 211	25 938	50 897	25 242	25 655	104,9	104,4
	Gem. mit weniger als 2 000 Einw.	429,32	34 996	17 435	17 561	35 321	17 636	17 685	83,5	84,2
	» » 2 000 bis unter 10 000 Einw.	58,39	16 153	7 776	8 377	15 576	7 606	7 970	236,2	227,8
274	Duderstadt	224,02	28 444	13 042	15 402	29 022	13 767	15 255	127,0	129,6
	Gem. mit weniger als 2 000 Einw.	179,89	19 637	9 036	10 601	19 825	9 518	10 307	109,2	110,2
	» » 2 000 bis unter 10 000 Einw.	44,13	8 807	4 006	4 801	9 197	4 249	4 948	199,6	208,4
275	Einbeck	310,07	26 969	13 221	13 748	27 114	13 346	13 768	87,0	87,4
	Gem. mit weniger als 2 000 Einw.	262,77	14 488	7 178	7 310	14 922	7 490	7 432	55,1	56,8
	» » 2 000 bis unter 10 000 Einw.	20,62	2 099	1 005	1 094	2 103	1 018	1 085	101,8	102,0
	Einbeck, Stadt	26,68	10 382	5 038	5 344	10 089	4 838	5 251	389,1	378,1
276	Göttingen	480,97	40 505	21 369	19 136	36 986	18 596	18 390	84,2	76,9
	Gem. mit weniger als 2 000 Einw.	432,08	26 135	13 088	13 047	26 339	13 272	13 067	60,5	61,0
	» » 2 000 bis unter 10 000 Einw.	48,89	14 370	8 281	6 089	10 647	5 324	5 323	293,9	217,8
277	Goslar	364,39	43 525	23 680	19 845	32 923	15 836	17 087	119,4	90,4
	Gem. mit weniger als 2 000 Einw.	289,53	22 820	12 180	10 640	20 053	9 929	10 124	78,8	69,3
	» » 2 000 bis unter 10 000 Einw.	74,86	20 705	11 500	9 205	12 870	5 907	6 963	276,6	171,9
278	Hildesheim	226,23	33 111	16 507	16 604	30 582	15 059	15 523	146,4	135,2
	Gem. mit weniger als 2 000 Einw.	181,23	19 714	10 064	9 650	18 347	9 133	9 214	108,8	101,2
	» » 2 000 bis unter 10 000 Einw.	45,00	13 397	6 443	6 954	12 235	5 926	6 309	297,7	271,9
279	Marienburg i. Hann.	476,11	37 493	18 536	18 957	36 864	18 168	18 696	78,7	77,4
	Gem. mit weniger als 2 000 Einw.	448,80	32 368	16 179	16 189	31 884	15 806	16 078	72,1	71,0
	» » 2 000 bis unter 10 000 Einw.	27,31	5 125	2 357	2 768	4 980	2 362	2 618	187,7	182,4

[1]) Ausschließlich der Meeresteile, Haffe, Bodden u. dgl. — [2]) Der am 1. 11. 1939 erfolgte Gebietsaustausch zwischen der Prov. Hannover (Reg.-Bez. Stade) und dem Land

Zu- oder Abnahme (—) der Bevölkerung vom 16. Juni 1933 bis 17. Mai 1939			Von der Bevölkerungs-Zu- oder -Abnahme entfallen auf													Lfde. Nr.
			Geburtenüberschuß oder Sterbefallüberschuß (—) vom 16. Juni 1933 bis 17. Mai 1939						Wanderungsgewinn oder -verlust (—) vom 16. Juni 1933 bis 17. Mai 1939							
(jeweils nach dem Gebietsstand vom 17. Mai 1939)																
Zahl			vH			Zahl			vH			Zahl			vH			
insgesamt	männlich	weiblich	insgesamt	männlich	weiblich	insgesamt	männlich	weiblich	insgesamt	männlich	weiblich	insgesamt	männlich	weiblich	insgesamt	männlich	weiblich	
10	11	12	13	14	15	16	17	18	19	20	21	22	23	24	25	26	27	

8. Provinz Hannover[2])

Regierungsbezirk Hannover

3 812	2 561	1 251	13,6	19,0	8,6	1 049	536	513	3,7	4,0	3,5	2 763	2 025	738	9,9	15,1	5,1	260
26 024	12 914	13 110	5,8	6,1	5,6	9 435	5 225	4 210	2,1	2,5	1,8	16 589	7 689	8 900	3,7	3,6	3,8	261
3 051	2 183	868	6,3	8,7	3,7	2 814	1 458	1 356	5,8	5,8	5,8	237	725	— 488	0,5	2,9	— 2,1	262
191	68	123	0,5	0,3	0,6	2 324	1 213	1 111	5,6	5,6	5,6	— 2 133	— 1 145	— 988	— 5,2	— 5,3	— 5,0	
2 860	2 115	745	40,5	60,1	21,0	490	245	245	6,9	7,0	6,9	2 370	1 870	500	33,6	53,1	14,1	
789	— 11	800	1,0	— 0,0	2,1	4 121	2 086	2 035	5,3	5,3	5,3	— 3 332	— 2 097	— 1 235	— 4,3	— 5,3	— 3,2	263
— 942	— 658	— 284	— 1,9	— 2,6	— 1,2	2 599	1 311	1 288	5,2	5,1	5,2	— 3 541	— 1 969	— 1 572	— 7,1	— 7,7	— 6,4	
1 731	647	1 084	6,2	4,6	7,7	1 522	775	747	5,4	5,6	5,3	209	— 128	337	0,7	— 0,9	2,4	
1 728	737	991	3,5	3,0	4,0	1 546	772	774	3,1	3,2	3,1	182	— 35	217	0,4	— 0,1	0,9	264
470	213	257	1,4	1,3	1,6	1 126	556	570	3,4	3,3	3,5	— 656	— 343	— 313	— 2,0	— 2,1	— 1,9	
1 258	524	734	7,9	7,0	8,7	420	216	204	2,6	2,9	2,4	838	308	530	5,3	4,1	6,3	
673	— 183	856	1,3	— 0,7	3,3	1 361	802	559	2,7	3,2	2,2	— 688	— 985	297	— 1,4	— 4,0	1,1	265
484	— 107	591	1,2	— 0,5	2,8	1 292	782	510	3,1	3,7	2,4	— 808	— 889	81	— 1,9	— 4,2	0,4	
189	— 76	265	2,2	— 2,1	5,3	69	20	49	0,8	0,5	1,0	120	— 96	216	1,4	— 2,6	4,3	
17 720	10 995	6 725	24,0	29,9	18,1	2 754	1 499	1 255	3,7	4,1	3,4	14 966	9 496	5 470	20,2	25,8	14,7	266
5 386	2 982	2 404	15,8	17,5	14,1	1 336	719	617	3,9	4,2	3,6	4 050	2 263	1 787	11,9	13,3	10,5	
5 981	2 959	3 022	17,4	17,2	17,5	1 267	696	571	3,7	4,1	3,3	4 714	2 263	2 451	13,7	13,2	14,2	
6 353	5 054	1 299	113,0	195,4	45,8	151	84	67	2,8	3,3	2,4	6 202	4 970	1 232	115,2	195,1	43,5	
4 445	2 933	1 512	12,6	16,3	8,3	1 492	707	785	4,2	3,9	4,6	2 953	2 226	727	8,4	12,4	4,2	267
3 060	2 039	1 021	11,7	15,2	8,1	1 235	646	589	4,7	4,8	4,7	1 825	1 393	432	7,0	10,4	3,4	
1 385	894	491	15,3	19,7	10,8	257	61	196	2,8	1,3	4,3	1 128	833	295	12,4	18,4	6,5	
2 461	1 421	1 040	3,8	4,4	3,3	3 310	1 717	1 593	5,2	5,3	5,0	— 849	— 296	— 553	— 1,3	— 0,9	— 1,7	268
681	188	493	1,3	0,7	2,0	2 621	1 335	1 286	5,1	5,1	5,1	— 1 940	— 1 147	— 793	— 3,8	— 4,4	— 3,2	
346	258	88	12,9	29,5	10,2	86	47	39	4,9	5,4	4,5	260	211	49	14,9	24,1	5,7	
1 434	975	459	12,6	17,8	7,8	603	335	268	5,3	6,1	4,5	831	640	191	7,3	11,7	3,2	
2 398	1 409	989	7,5	8,9	6,1	1 356	734	622	4,2	4,6	3,9	1 042	675	367	3,3	4,3	2,3	269
1 130	707	423	5,1	6,4	3,7	950	515	435	4,3	4,7	3,9	180	192	— 12	0,8	1,7	— 0,1	
1 268	702	566	13,2	14,6	11,8	406	219	187	4,2	4,6	3,9	862	483	379	9,0	10,1	7,9	
63 101	**34 959**	**28 142**	**7,0**	**7,9**	**6,1**	**29 238**	**15 538**	**13 702**	**3,2**	**3,5**	**3,0**	**33 863**	**19 423**	**14 440**	**3,7**	**4,4**	**3,1**	

Regierungsbezirk Hildesheim

4 065	1 818	2 247	8,6	7,9	9,3	1 311	885	426	2,8	3,9	1,8	2 754	933	1 821	5,8	4,1	7,5	270
4 094	2 791	1 303	17,8	25,3	10,9	797	426	371	3,5	3,9	3,1	3 297	2 365	932	14,3	21,4	7,8	271
8 504	5 986	2 518	13,4	20,2	7,4	1 578	1 005	573	2,5	3,4	1,7	6 926	4 981	1 945	10,9	16,8	5,7	272
252	— 31	283	0,5	— 0,1	1,1	1 789	1 030	759	3,5	4,1	3,0	— 1 537	— 1 061	— 476	— 3,0	— 4,2	— 1,9	273
— 325	— 201	— 124	— 0,9	— 1,1	— 0,7	1 216	719	497	3,4	4,1	2,8	— 1 541	— 920	— 621	— 4,4	— 5,2	— 3,5	
577	170	407	3,7	2,2	5,1	573	311	262	3,7	4,1	3,3	4	— 141	145	0,0	— 1,9	1,8	
— 578	— 725	147	— 2,0	— 5,3	1,0	1 759	1 036	723	6,1	7,5	4,7	— 2 337	— 1 761	— 576	— 8,1	— 12,8	— 3,8	274
— 188	— 482	294	— 0,9	— 3,1	2,9	1 347	741	606	6,8	7,8	5,9	— 1 535	— 1 223	— 312	— 7,7	— 12,8	— 3,0	
— 390	— 243	— 147	— 4,2	— 5,7	— 3,0	412	295	117	4,5	6,9	2,4	— 802	— 538	— 264	— 8,7	— 12,7	— 5,3	
— 145	— 125	— 20	— 0,5	— 0,9	— 0,1	1 108	579	529	4,1	4,3	3,8	— 1 253	— 704	— 549	— 4,6	— 5,3	— 4,0	275
— 434	— 312	— 122	— 2,9	— 4,2	— 1,6	598	310	288	4,0	4,1	3,9	— 1 032	— 622	— 410	— 6,9	— 8,3	— 5,5	
— 4	— 13	9	— 0,2	— 1,3	0,8	127	70	57	6,0	6,9	5,3	— 131	— 83	— 48	— 6,2	— 8,2	— 4,4	
293	200	93	2,9	4,1	1,8	383	199	184	3,8	4,1	3,5	— 90	1	— 91	— 0,9	0,0	— 1,7	
3 519	2 773	746	9,5	14,9	4,1	2 005	1 054	951	5,4	5,7	5,2	1 514	1 719	— 205	4,1	9,2	— 1,1	276
— 204	— 184	— 20	— 0,8	— 1,4	— 0,2	1 356	725	631	5,1	5,5	4,8	— 1 560	— 909	— 651	— 5,9	— 6,8	— 5,0	
3 723	2 957	766	35,0	55,5	14,4	649	329	320	6,1	6,2	6,0	3 074	2 628	446	28,9	49,4	8,4	
10 602	7 844	2 758	32,2	49,5	16,1	1 001	682	319	3,0	4,3	1,9	9 601	7 162	2 439	29,2	45,2	14,3	277
2 767	2 251	516	13,8	22,7	5,1	692	524	168	3,5	5,3	1,7	2 075	1 727	348	10,3	17,4	3,4	
7 835	5 593	2 242	60,9	94,7	32,2	309	158	151	2,4	2,7	2,2	7 526	5 435	2 091	58,5	92,0	30,0	
2 529	1 448	1 081	8,3	9,6	7,0	1 861	1 001	860	6,1	6,6	5,5	668	447	221	2,2	3,0	1,4	278
1 367	931	436	7,5	10,2	4,7	1 119	596	523	6,1	6,5	5,7	248	335	— 87	1,4	3,7	— 0,9	
1 162	517	645	9,5	8,7	10,2	742	405	337	6,1	6,8	5,3	420	112	308	3,4	1,9	4,9	
629	368	261	1,7	2,0	1,4	1 670	883	787	4,5	4,9	4,2	— 1 041	— 515	— 526	— 2,8	— 2,8	— 2,8	279
484	373	111	1,5	2,4	0,7	1 414	755	659	4,4	4,8	4,1	— 930	— 382	— 548	— 2,9	— 2,4	— 3,4	
145	— 5	150	2,9	— 0,2	5,7	256	128	128	5,1	5,4	4,9	— 111	— 133	22	— 2,2	— 5,6	0,8	

[1]Bremen ist bereits berücksichtigt.

Lfde. Nr.	Kleinere Verwaltungsbezirke, Gemeindegrößenklassen, Gemeinden mit 10 000 und mehr Einwohnern	Fläche[1]) am 17. Mai 1939 qkm	Wohnbevölkerung am 17. Mai 1939 (nach dem Gebietsstand vom 17. Mai 1939) insgesamt	männlich	weiblich	Wohnbevölkerung am 16. Juni 1933 insgesamt	männlich	weiblich	Auf 1 qkm kommen Einwohner am 17. Mai 1939 (nach dem Gebietsstand vom 17. Mai 1939)	am 16. Juni 1933
		1	2	3	4	5	6	7	8	9
	Noch: Reg.-Bez. Hildesheim									
	Landkreise:									
280	Münden (Hann. Münden)	326,43	31 081	15 776	15 305	29 033	14 317	14 716	95,2	88,9
	Gem. mit weniger als 2 000 Einw.	289,52	16 388	8 197	8 191	16 227	8 129	8 098	56,6	56,0
	Münden (Hann.-Münden), Stadt	36,91	14 693	7 579	7 114	12 806	6 188	6 618	398,1	347,0
281	Northeim	748,78	59 111	29 806	29 305	56 733	28 333	28 400	78,9	75,8
	Gem. mit weniger als 2 000 Einw.	650,61	36 622	18 498	18 124	36 752	18 646	18 106	56,3	56,5
	» » 2 000 bis unter 10 000 Einw.	68,98	10 563	5 229	5 334	9 546	4 684	4 862	153,1	138,4
	Northeim, Stadt	29,19	11 926	6 079	5 847	10 435	5 003	5 432	408,6	357,5
282	Osterode am Harz	389,72	50 548	24 576	25 972	48 708	24 199	24 509	129,7	125,0
	Gem. mit weniger als 2 000 Einw.	295,76	26 019	12 809	13 210	25 636	12 935	12 701	88,0	86,7
	» » 2 000 bis unter 10 000 Einw.	93,96	24 529	11 767	12 762	23 072	11 264	11 808	261,1	245,6
283	Peine	385,89	56 266	28 030	28 236	54 082	26 923	27 159	145,8	140,1
	Gem. mit weniger als 2 000 Einw.	357,55	35 767	18 053	17 714	34 284	17 310	16 974	100,0	95,9
	» » 2 000 bis unter 10 000 Einw.	13,71	2 202	1 106	1 096	2 035	1 046	989	160,6	148,4
	Peine, Stadt	14,63	18 297	8 871	9 426	17 763	8 567	9 196	1 250,6	1 214,1
284	Zellerfeld	533,32	27 952	13 591	14 361	27 367	12 848	14 519	52,4	51,3
	Gem. mit weniger als 2 000 Einw.	500,55	5 938	2 743	3 195	5 986	2 837	3 149	11,9	12,0
	» » 2 000 bis unter 10 000 Einw.	15,77	10 702	5 309	5 393	10 003	4 645	5 358	678,6	634,3
	Clausthal-Zellerfeld, Stadt	17,00	11 312	5 539	5 773	11 378	5 366	6 012	665,4	669,3
	Reg.-Bez. Hildesheim	5 077,69	636 550	317 511	319 039	594 044	290 205	303 839	125,4	117,0
	Regierungsbezirk Lüneburg									
	Stadtkreise:									
285	Celle	35,45	37 799	19 808	17 991	29 788	14 605	15 183	1 066,3	840,3
286	Lüneburg	19,88	35 239	17 631	17 608	31 171	14 738	16 433	1 772,6	1 568,0
	Landkreise:									
287	Burgdorf	824,18	61 579	30 980	30 599	57 225	28 575	28 650	74,7	69,4
	Gem. mit weniger als 2 000 Einw.	691,90	33 273	16 950	16 323	30 730	15 384	15 346	48,1	44,4
	» » 2 000 bis unter 10 000 Einw.	111,48	16 577	8 311	8 266	15 202	7 587	7 615	148,7	136,4
	Lehrte, Stadt	20,80	11 729	5 719	6 010	11 293	5 604	5 689	563,9	542,9
288	Celle	1 462,54	53 341	28 010	25 331	45 081	22 854	22 227	36,5	30,8
	Gem. mit weniger als 2 000 Einw.	1 341,08	35 249	18 171	17 078	31 324	15 984	15 340	26,3	23,4
	» » 2 000 bis unter 10 000 Einw.	121,46	18 092	9 839	8 253	13 757	6 870	6 887	149,0	113,3
289	Dannenberg	1 204,71	41 132	20 972	20 160	41 246	20 901	20 345	34,1	34,2
	Gem. mit weniger als 2 000 Einw.	1 171,88	34 067	17 636	16 431	34 573	17 700	16 873	29,1	29,5
	» » 2 000 bis unter 10 000 Einw.	32,83	7 065	3 336	3 729	6 673	3 201	3 472	215,2	203,3
290	Fallingbostel	1 048,73	40 419	22 162	18 257	35 644	17 991	17 653	38,5	34,0
	Gem. mit weniger als 2 000 Einw.	744,00	27 382	14 911	12 471	24 190	12 349	11 841	36,8	32,5
	» » 2 000 bis unter 10 000 Einw.	304,73	13 037	7 251	5 786	11 454	5 642	5 812	42,8	37,6
291	Gifhorn	1 641,60	72 696	40 339	32 357	62 302	31 760	30 542	44,3	38,0
	Gem. mit weniger als 2 000 Einw.	1 530,69	52 304	27 180	25 124	49 485	25 418	24 067	34,2	32,3
	» » 2 000 bis unter 10 000 Einw.	110,91	20 392	13 159	7 233	12 817	6 342	6 475	183,9	115,6
292	Harburg	1 347,80	65 341	33 068	32 273	61 539	31 419	30 120	48,5	45,7
	Gem. mit weniger als 2 000 Einw.	1 298,77	54 611	27 797	26 814	51 701	26 515	25 186	42,0	39,8
	» » 2 000 bis unter 10 000 Einw.	49,03	10 730	5 271	5 459	9 838	4 904	4 934	218,8	200,7
293	Lüneburg	1 267,05	50 580	28 248	22 332	44 103	22 671	21 432	39,9	34,8
	Gem. mit weniger als 2 000 Einw.	1 188,31	40 179	21 154	19 025	38 216	19 647	18 569	33,8	32,2
	» » 2 000 bis unter 10 000 Einw.	78,74	10 401	7 094	3 307	5 887	3 024	2 863	132,1	74,8
294	Soltau	915,83	33 785	18 340	15 445	26 918	13 722	13 196	36,9	29,4
	Gem. mit weniger als 2 000 Einw.	850,56	17 372	9 385	7 987	15 012	7 797	7 215	20,4	17,6
	» » 2 000 bis unter 10 000 Einw.	65,27	16 413	8 955	7 458	11 906	5 925	5 981	251,5	182,4
295	Uelzen	1 444,77	62 361	31 299	31 062	57 711	28 572	29 139	43,2	39,9
	Gem. mit weniger als 2 000 Einw.	1 403,46	42 567	21 851	20 716	39 959	20 113	19 846	30,3	28,5
	» » 2 000 bis unter 10 000 Einw.	25,00	5 354	2 574	2 780	4 724	2 282	2 442	214,2	189,0
	Uelzen, Stadt	16,31	14 440	6 874	7 566	13 028	6 177	6 851	885,3	798,8
	Reg.-Bez. Lüneburg	11 212,54	554 272	290 857	263 415	492 728	247 808	244 920	49,4	43,9
	Regierungsbezirk Stade[2])									
	Stadtkreise:									
296	Cuxhaven	36,01	33 139	17 119	16 020	26 180	12 722	13 458	920,3	727,0
297	Wesermünde[2])	79,61	112 831	57 758	55 073	102 924	51 410	51 514	1 417,3	1 292,9
	Landkreise:									
298	Bremervörde	1 240,08	46 272	23 882	22 390	44 021	22 716	21 305	37,3	35,5
	Gem. mit weniger als 2 000 Einw.	1 191,83	38 249	19 864	18 385	36 770	19 074	17 696	32,1	30,9
	» » 2 000 bis unter 10 000 Einw.	48,25	8 023	4 018	4 005	7 251	3 642	3 609	166,3	150,3

[1]) Ausschließlich der Meeresteile, Haffe, Bodden u. dgl. — [2]) Der am 1. 11. 1939 erfolgte Gebietsaustausch zwischen der Prov. Hannover (Reg.-Bez. Stade) und dem Land

Zu- oder Abnahme (—) der Bevölkerung vom 16. Juni 1933 bis 17. Mai 1939						Von der Bevölkerungs-Zu- oder -Abnahme entfallen auf												Lfde. Nr.
						Geburtenüberschuß oder Sterbefallüberschuß (—) vom 16. Juni 1933 bis 17. Mai 1939						Wanderungsgewinn oder -verlust (—) vom 16. Juni 1933 bis 17. Mai 1939						
(jeweils nach dem Gebietsstand vom 17. Mai 1939)																		
Zahl			vH			Zahl			vH			Zahl			vH			
insgesamt	männlich	weiblich	insgesamt	männlich	weiblich	insgesamt	männlich	weiblich	insgesamt	männlich	weiblich	insgesamt	männlich	weiblich	insgesamt	männlich	weiblich	
10	11	12	13	14	15	16	17	18	19	20	21	22	23	24	25	26	27	
2 048	1 459	589	7,1	10,2	4,0	1 326	700	626	4,6	4,9	4,3	722	759	— 37	2,5	5,3	— 0,3	280
161	68	93	1,0	0,8	1,1	787	449	338	4,8	5,5	4,2	— 626	— 381	— 245	— 3,9	— 4,7	— 3,0	
1 887	1 391	496	14,7	22,5	7,5	539	251	288	4,2	4,1	4,4	1 348	1 140	208	10,5	18,4	3,1	
2 378	1 473	905	4,2	5,2	3,2	3 006	1 630	1 376	5,3	5,8	4,5	— 628	— 157	— 471	— 1,1	— 0,6	— 1,7	281
— 130	— 148	18	— 0,4	— 0,8	0,1	2 008	1 084	924	5,5	5,8	5,1	— 2 138	— 1 232	— 906	— 5,8	— 6,6	— 5,0	
1 017	545	472	10,7	11,6	9,7	573	315	258	6,0	6,7	5,3	444	230	214	4,7	4,9	4,4	
1 491	1 076	415	14,3	21,5	7,6	425	231	194	4,1	4,6	3,6	1 066	845	221	10,2	16,9	4,1	
1 840	377	1 463	3,8	1,6	6,0	2 084	1 076	1 008	4,3	4,4	4,1	— 244	— 699	455	— 0,5	— 2,9	1,9	282
383	— 126	509	1,5	— 1,9	4,0	1 105	535	570	4,3	4,1	4,5	— 722	— 661	— 61	— 2,8	— 5,1	— 0,5	
1 457	503	954	6,3	1,5	8,1	979	541	438	4,2	4,8	3,7	479	— 38	516	2,1	— 0,3	4,4	
2 184	1 107	1 077	4,0	4,1	4,0	2 311	1 219	1 092	4,3	4,5	4,0	— 127	— 112	— 15	— 0,2	— 0,4	— 0,1	283
1 483	743	740	4,3	4,3	4,4	1 579	818	761	4,6	4,7	4,5	— 96	— 75	— 21	— 0,3	— 0,4	— 0,1	
167	60	107	8,2	5,7	10,8	135	78	57	6,6	7,5	5,8	32	— 18	50	1,6	— 1,7	5,1	
534	304	230	3,0	3,5	2,5	597	323	274	3,4	3,8	3,0	— 65	— 19	— 44	— 0,4	— 0,2	— 0,5	
585	743	— 158	2,1	5,8	— 1,1	684	383	301	2,5	3,0	2,1	— 99	360	— 459	— 0,4	2,8	— 3,2	284
— 48	— 94	46	— 0,8	— 3,3	1,5	174	109	65	2,9	3,8	2,1	— 222	— 203	— 19	— 3,7	— 7,2	— 0,6	
699	664	35	7,0	14,3	0,7	240	142	98	2,4	3,1	1,8	459	522	— 63	4,6	11,2	— 1,2	
— 66	173	— 239	— 0,6	3,2	— 4,0	270	132	138	2,4	2,5	2,3	— 336	41	— 377	— 3,0	0,8	— 6,3	
42 506	27 806	15 200	7,2	9,4	5,0	24 290	13 589	10 701	4,1	4,7	3,5	18 216	13 717	4 499	3,1	4,7	1,5	
Regierungsbezirk Lüneburg																		
8 011	5 203	2 808	27,0	35,6	18,5	1 694	841	853	5,7	5,8	5,6	6 317	4 362	1 955	21,2	29,9	12,9	285
4 068	2 893	1 175	13,1	19,6	7,2	831	451	380	2,7	3,1	2,3	3 237	2 442	795	10,4	16,6	4,8	286
4 354	2 405	1 949	7,6	8,4	6,8	2 565	1 111	1 454	4,5	3,9	5,1	1 789	1 294	495	3,1	4,5	1,7	287
2 543	1 566	977	8,3	10,2	6,4	1 491	699	792	4,9	4,5	5,2	1 052	367	185	3,4	5,6	1,2	
1 375	724	651	9,0	9,5	8,5	581	167	414	3,8	2,2	5,4	794	557	237	5,2	7,3	3,1	
436	115	321	3,9	2,1	5,6	493	245	248	4,4	4,4	4,4	— 57	— 130	73	— 0,5	— 2,3	1,3	
8 260	5 156	3 104	18,3	22,6	14,0	3 679	1 770	1 909	8,2	7,7	8,6	4 581	3 386	1 195	10,2	14,8	5,4	288
3 925	2 187	1 738	12,5	13,7	11,3	2 497	1 198	1 299	8,0	7,5	8,5	1 428	989	439	4,6	6,2	2,9	
4 335	2 969	1 366	31,3	43,2	19,8	1 182	572	610	8,6	8,3	8,9	3 153	2 397	756	22,9	34,9	11,0	
— 114	71	— 185	— 0,3	0,3	— 0,9	800	466	334	1,9	2,2	1,6	— 914	— 395	— 519	— 2,2	— 1,9	— 2,6	289
— 506	— 64	— 442	— 1,5	— 0,4	— 2,6	663	379	284	1,9	2,1	1,7	— 1 169	— 443	— 726	— 3,4	— 2,5	— 4,3	
392	135	257	5,9	4,2	7,4	137	87	50	2,1	2,7	1,4	255	48	207	3,8	1,5	6,0	
4 775	4 171	604	13,4	23,2	3,4	1 855	959	896	5,2	5,3	5,1	2 920	3 212	— 292	8,2	17,9	— 1,7	290
3 192	2 562	630	13,2	20,7	5,3	1 314	700	614	5,4	5,7	5,2	1 878	1 862	16	7,8	15,1	0,1	
1 583	1 609	— 26	13,5	28,5	— 0,4	541	259	282	4,7	4,6	4,9	1 042	1 350	— 308	9,1	23,9	— 5,3	
10 394	8 579	1 815	16,7	27,0	5,9	3 254	1 556	1 698	5,2	4,9	5,6	7 140	7 023	117	11,5	22,1	0,4	291
2 819	1 762	1 057	5,7	6,9	4,4	2 635	1 273	1 362	5,3	5,0	5,7	184	489	— 305	0,4	1,9	— 1,3	
7 575	6 817	758	59,1	107,5	11,7	619	283	336	4,8	4,5	5,2	6 956	6 534	422	54,3	103,0	6,5	
3 802	1 649	2 153	6,2	5,2	7,1	3 141	1 599	1 542	5,1	5,1	5,1	661	50	611	1,1	0,2	2,0	292
2 910	1 282	1 628	5,6	4,8	6,5	2 655	1 342	1 313	5,1	5,1	5,2	255	— 60	315	0,5	— 0,2	1,3	
892	367	525	9,1	7,5	10,6	486	257	229	4,9	5,2	4,6	406	110	296	4,1	2,2	6,0	
6 477	5 577	900	14,7	24,6	4,2	2 156	1 125	1 031	4,9	5,0	4,8	4 321	4 452	— 131	9,8	19,6	— 0,6	293
1 963	1 507	456	5,1	7,7	2,5	1 805	954	851	4,7	4,9	4,6	158	553	— 395	0,4	2,8	— 2,1	
4 514	4 070	444	76,7	134,6	16,6	351	171	180	6,0	5,7	6,3	4 163	3 899	264	70,7	128,9	9,2	
6 867	4 618	2 249	25,5	33,7	17,0	2 166	1 049	1 117	8,0	7,6	8,5	4 701	3 569	1 132	17,5	26,0	8,6	294
2 360	1 588	772	15,7	20,4	10,7	1 247	634	613	8,3	8,1	8,5	1 113	954	159	7,4	12,2	2,2	
4 507	3 030	1 477	37,9	51,1	24,7	919	415	504	7,7	7,0	8,4	3 588	2 615	973	30,1	44,1	16,3	
4 650	2 727	1 923	8,1	9,5	6,6	3 200	1 655	1 545	5,5	5,8	5,3	1 450	1 072	378	2,5	3,8	1,3	295
2 608	1 738	870	6,5	8,6	4,4	2 482	1 258	1 224	6,2	6,3	6,2	126	480	— 354	0,3	2,4	— 1,8	
630	292	338	13,3	12,8	13,8	168	108	60	3,6	4,7	2,5	462	184	278	9,8	8,1	11,4	
1 412	697	715	10,8	11,3	10,4	550	289	261	4,2	4,7	3,8	862	408	454	6,6	6,6	6,6	
61 544	43 049	18 495	12,5	17,4	7,6	25 341	12 582	12 759	5,1	5,1	5,2	36 203	30 467	5 736	7,3	12,3	2,3	
Regierungsbezirk Stade[a])																		
6 959	4 397	2 562	26,6	34,6	19,0	2 275	1 134	1 141	8,7	8,9	8,5	4 684	3 263	1 421	17,9	25,6	10,6	296
9 907	6 348	3 559	9,6	12,3	6,9	4 289	2 119	2 170	4,2	4,1	4,2	5 618	4 229	1 389	5,5	8,2	2,7	297
2 251	1 166	1 085	5,1	5,1	5,1	3 442	1 763	1 679	7,8	7,8	7,9	— 1 191	— 597	— 594	— 2,7	— 2,6	— 2,8	298
1 479	790	689	4,6	4,1	3,9	3 018	1 571	1 447	8,2	8,2	8,2	— 1 539	— 781	— 758	— 4,2	— 4,1	— 4,3	
772	376	396	10,6	10,3	11,0	424	192	232	5,8	5,3	6,4	348	184	164	4,8	5,1	4,5	

Bremen ist bereits berücksichtigt.

Lfde. Nr.	Kleinere Verwaltungsbezirke, Gemeindegrößenklassen, Gemeinden mit 10 000 und mehr Einwohnern	Fläche[1]) am 17. Mai 1939	Wohnbevölkerung am 17. Mai 1939 (nach dem Gebietsstand vom 17. Mai 1939)			Wohnbevölkerung am 16. Juni 1933 (nach dem Gebietsstand vom 17. Mai 1939)			Auf 1 qkm kommen Einwohner (nach dem Gebietsstand vom 17. Mai 1939)	
			insgesamt	männlich	weiblich	insgesamt	männlich	weiblich	am 17. Mai 1939	am 16. Juni 1933
		qkm								
		1	2	3	4	5	6	7	8	9
	Noch: Reg.-Bez. Stade									
	Landkreise:									
299	Land Hadeln	863,77	45 506	23 717	21 789	43 672	22 057	21 615	52,7	50,6
	Gem. mit weniger als 2 000 Einw.	737,98	36 393	19 174	17 225	35 018	17 776	17 242	49,3	47,5
	» » 2 000 bis unter 10 000 Einw.	125,79	9 107	4 543	4 564	8 654	4 281	4 373	72,4	68,8
300	Osterholz[2])	610,84	42 550	22 192	20 358	40 244	20 473	19 771	69,7	65,9
	Gem. mit weniger als 2 000 Einw.	491,60	23 822	12 783	11 039	22 857	11 837	11 020	48,5	46,5
	» » 2 000 bis unter 10 000 Einw.	119,24	18 728	9 409	9 319	17 387	8 636	8 751	157,1	145,8
301	Rotenburg (Hann.)	840,31	34 377	17 815	16 562	30 947	15 898	15 049	40,9	36,8
	Gem. mit weniger als 2 000 Einw.	755,56	21 098	10 999	10 099	20 286	10 594	9 692	27,9	26,8
	» » 2 000 bis unter 10 000 Einw.	84,75	13 279	6 816	6 463	10 661	5 304	5 357	156,7	125,8
302	Stade	1 264,31	88 494	45 715	42 779	81 612	41 077	40 535	70,0	64,6
	Gem. mit weniger als 2 000 Einw.	948,13	41 999	21 481	20 518	41 124	21 274	19 850	44,3	43,4
	» » 2 000 bis unter 10 000 Einw.	273,66	26 925	13 653	13 272	25 440	12 663	12 777	98,4	93,0
	Stade, Stadt	42,52	19 570	10 581	8 989	15 048	7 140	7 908	460,3	353,9
303	Verden[2])	681,59	52 951	27 405	25 546	50 038	25 530	24 508	77,7	73,4
	Gem. mit weniger als 2 000 Einw.	638,66	33 928	17 458	16 470	33 011	17 028	15 983	53,1	51,7
	» » 2 000 bis unter 10 000 Einw.	31,66	6 638	3 322	3 316	6 210	3 098	3 112	209,7	196,1
	Verden, Stadt	11,27	12 385	6 625	5 760	10 817	5 404	5 413	1 098,9	959,8
304	Wesermünde	1 168,07	49 917	25 667	24 250	47 695	24 446	23 249	42,7	40,8
	Gem. mit weniger als 2 000 Einw.	1 133,89	45 414	23 392	22 022	43 631	22 375	21 256	40,1	38,5
	» » 2 000 bis unter 10 000 Einw.	34,18	4 503	2 275	2 228	4 064	2 071	1 993	131,7	118,9
	Reg.-Bez. Stade[2])	6 784,59	506 037	261 270	244 767	467 333	236 329	231 004	74,6	68,9
	Regierungsbezirk Osnabrück									
	Stadtkreis:									
305	Osnabrück	43,96	99 070	46 682	52 388	94 277	44 870	49 407	2 253,6	2 144,6
	Landkreise:									
306	Aschendorf-Hümmling	1 145,19	61 969	35 587	26 382	47 961	24 386	23 575	54,1	41,9
	Gem. mit weniger als 2 000 Einw.	836,53	29 046	16 113	12 933	24 057	12 402	11 655	34,7	28,8
	» » 2 000 bis unter 10 000 Einw.	262,05	21 272	13 909	7 363	13 084	6 722	6 362	81,2	49,9
	Papenburg, Stadt	46,61	11 651	5 565	6 086	10 820	5 262	5 558	250,0	232,1
307	Bersenbrück	1 054,26	59 864	31 045	28 819	56 167	28 207	27 960	56,8	53,3
	Gem. mit weniger als 2 000 Einw.	1 005,24	44 293	22 234	22 059	43 981	22 220	21 761	44,1	43,8
	» » 2 000 bis unter 10 000 Einw.	49,02	15 571	8 811	6 760	12 186	5 987	6 199	317,6	248,6
308	Grafschaft Bentheim	915,88	66 911	33 764	33 147	60 978	31 219	29 759	73,1	66,6
	Gem. mit weniger als 2 000 Einw.	784,51	30 985	15 955	15 030	29 130	15 095	14 035	39,5	37,1
	» » 2 000 bis unter 10 000 Einw.	78,67	12 447	6 215	6 232	11 628	5 805	5 823	158,2	147,8
	Nordhorn, Stadt	52,70	23 479	11 594	11 885	20 220	10 319	9 901	445,5	383,7
309	Lingen	816,21	48 979	25 088	23 891	45 419	23 160	22 259	60,0	55,6
	Gem. mit weniger als 2 000 Einw.	721,42	32 680	16 346	16 334	31 728	16 165	15 563	45,3	44,0
	» » 2 000 bis unter 10 000 Einw.	83,25	2 131	1 085	1 046	2 022	1 065	957	25,6	24,3
	Lingen, Stadt	11,54	14 168	7 657	6 511	11 669	5 930	5 739	1 227,7	1 011,2
310	Melle	254,02	27 424	13 517	13 907	26 864	13 408	13 456	108,0	105,8
	Gem. mit weniger als 2 000 Einw.	250,26	21 778	10 856	10 922	21 751	11 006	10 745	87,0	86,9
	» » 2 000 bis unter 10 000 Einw.	3,76	5 646	2 661	2 985	5 113	2 402	2 711	1 501,6	1 359,8
311	Meppen	1 037,52	48 211	25 632	22 579	40 590	20 732	19 858	46,5	39,1
	Gem. mit weniger als 2 000 Einw.	940,16	31 421	17 251	14 170	26 140	13 654	12 486	33,4	27,8
	» » 2 000 bis unter 10 000 Einw.	97,36	16 790	8 381	8 409	14 450	7 078	7 372	172,5	148,4
312	Osnabrück	623,58	84 627	42 476	42 151	75 656	38 008	37 648	135,7	121,3
	Gem. mit weniger als 2 000 Einw.	546,45	57 901	28 394	29 507	54 442	27 452	26 990	106,0	99,6
	» » 2 000 bis unter 10 000 Einw.	77,13	26 726	14 082	12 644	21 214	10 556	10 658	346,5	275,0
313	Wittlage	314,12	18 828	9 400	9 428	18 970	9 611	9 359	59,9	60,4
	Gem. mit weniger als 2 000 Einw.	290,98	16 634	8 296	8 338	16 827	8 500	8 327	57,2	57,8
	» » 2 000 bis unter 10 000 Einw.	23,14	2 194	1 104	1 090	2 143	1 111	1 032	94,8	92,6
	Reg.-Bez. Osnabrück	6 204,74	515 883	263 191	252 692	466 882	233 601	233 281	83,1	75,2
	Regierungsbezirk Aurich									
	Stadtkreis:									
314	Emden	29,09	35 105	17 333	17 772	34 111	17 019	17 092	1 206,8	1 172,6
	Landkreise:									
315	Aurich (Ostfriesland)	627,04	53 080	26 630	26 450	51 413	25 591	25 822	84,7	82,0
	Gem. mit weniger als 2 000 Einw.	608,89	41 479	21 092	20 387	40 236	20 303	19 933	68,1	66,1
	» » 2 000 bis unter 10 000 Einw.	18,15	11 601	5 538	6 063	11 177	5 288	5 889	639,2	615,8

[1]) Ausschließlich der Meeresteile, Haffe, Bodden u. dgl. — [2]) Der am 1. 11. 1939 erfolgte Gebietsaustausch zwischen der Prov. Hannover (Reg.-Bez. Stade) und dem

Zu- oder Abnahme (—) der Bevölkerung vom 16. Juni 1933 bis 17. Mai 1939						Von der Bevölkerungs-Zu- oder -Abnahme entfallen auf												Lfde. Nr.
						Geburtenüberschuß oder Sterbefallüberschuß (—) vom 16. Juni 1933 bis 17. Mai 1939						Wanderungsgewinn oder -verlust (—) vom 16. Juni 1933 bis 17. Mai 1939						
(jeweils nach dem Gebietstand vom 17. Mai 1939)																		
Zahl			vH			Zahl			vH			Zahl			vH			
insgesamt	männlich	weiblich	insgesamt	männlich	weiblich	insgesamt	männlich	weiblich	insgesamt	männlich	weiblich	insgesamt	männlich	weiblich	insgesamt	männlich	weiblich	
10	11	12	13	14	15	16	17	18	19	20	21	22	23	24	25	26	27	
1 834	1 660	174	4,2	7,5	0,8	2 082	1 119	963	4,8	5,1	4,5	— 248	541	— 789	— 0,6	2,5	— 3,7	299
1 381	1 398	— 17	3,9	7,9	— 0,1	1 662	915	747	4,7	5,1	4,3	— 281	483	— 764	— 0,8	2,7	— 4,4	
453	262	191	5,2	6,1	4,4	420	204	216	4,9	4,8	4,9	33	58	— 25	0,4	1,4	— 0,6	
2 306	1 719	587	5,7	8,4	3,0	2 153	1 091	1 062	5,3	5,3	5,4	153	628	— 475	0,4	3,1	— 2,4	300
965	946	19	4,3	8,0	0,2	1 282	652	630	5,6	5,5	5,7	— 317	294	— 611	— 1,4	2,5	— 5,5	
1 341	773	568	7,7	9,0	6,5	871	439	432	5,0	5,1	4,9	470	334	136	2,7	3,9	1,6	
3 430	1 917	1 513	11,1	12,1	10,1	1 836	849	987	5,9	5,3	6,6	1 594	1 068	526	5,2	6,7	3,5	301
812	405	407	4,0	3,8	4,2	1 333	609	724	6,6	5,7	7,5	— 521	— 204	— 317	— 2,6	— 1,9	— 3,3	
2 618	1 512	1 106	24,6	28,5	20,6	503	240	263	4,7	4,5	4,9	2 115	1 272	843	19,8	24,0	15,7	
6 882	4 638	2 244	8,4	11,3	5,5	4 551	2 202	2 349	5,6	5,4	5,8	2 331	2 436	— 105	2,9	5,9	— 0,3	302
875	207	668	2,1	1,0	3,4	2 196	1 055	1 141	5,3	5,0	5,7	— 1 321	— 848	— 473	— 3,2	— 4,0	— 2,4	
1 485	990	495	5,8	7,8	3,9	1 488	719	769	5,8	5,7	6,0	— 3	271	— 274	— 0,0	2,1	— 2,1	
4 522	3 441	1 081	30,1	48,2	13,7	867	428	439	5,8	6,0	5,5	3 655	3 013	642	24,3	42,2	8,1	
2 913	1 875	1 038	5,8	7,3	4,2	2 677	1 435	1 242	5,3	5,6	5,1	236	440	— 204	0,5	1,7	— 0,8	303
917	430	487	2,8	2,5	3,0	1 714	957	757	5,2	5,6	4,7	— 797	— 527	— 270	— 2,4	— 3,1	— 1,7	
428	224	204	6,9	7,2	6,6	401	201	200	6,6	6,5	6,4	27	23	4	0,4	0,7	0,1	
1 568	1 221	347	14,5	22,6	6,4	562	277	285	5,2	5,1	5,3	1 006	944	62	9,3	17,5	1,1	
2 222	1 221	1 001	4,7	5,0	4,3	3 058	1 533	1 525	6,4	6,3	6,6	— 836	— 312	— 524	— 1,8	— 1,3	— 2,3	304
1 783	1 017	766	4,1	4,5	3,6	2 844	1 435	1 409	6,5	6,4	6,6	— 1 061	— 418	— 643	— 2,4	— 1,9	— 3,0	
439	204	235	10,8	9,9	11,8	214	98	116	5,3	4,7	5,8	225	106	119	5,5	5,1	6,0	
38 704	**24 941**	**13 763**	**8,3**	**10,6**	**6,0**	**26 363**	**13 245**	**13 118**	**5,6**	**5,6**	**5,7**	**12 341**	**11 696**	**645**	**2,6**	**4,9**	**0,3**	
Regierungsbezirk Osnabrück																		
4 793	1 812	2 981	5,1	4,0	6,0	3 213	1 678	1 535	3,4	3,7	3,1	1 580	134	1 446	1,7	0,3	2,9	305
14 008	11 201	2 807	29,2	45,9	11,9	5 003	2 497	2 506	10,4	10,2	10,6	9 005	8 704	301	18,8	35,7	1,3	306
4 939	3 711	1 278	29,7	29,9	11,0	2 687	1 312	1 375	11,2	10,6	11,8	2 302	2 399	— 97	9,6	19,3	— 0,8	
8 188	7 187	1 001	52,6	106,9	15,7	1 168	583	580	8,9	8,7	9,1	7 020	6 599	421	53,7	98,2	6,6	
831	303	528	7,7	5,8	9,5	1 148	597	551	10,6	11,3	9,9	— 317	— 294	— 23	— 2,9	— 5,6	— 0,4	
3 697	2 838	859	6,6	10,1	3,1	3 817	1 938	1 879	6,8	6,9	6,7	— 120	900	— 1 020	— 0,2	3,2	— 3,6	307
312	14	298	0,7	0,1	1,4	3 025	1 496	1 529	6,9	6,7	7,0	— 2 713	— 1 482	— 1 231	— 6,2	— 6,7	— 5,7	
3 385	2 824	561	27,3	47,2	9,0	792	442	350	6,5	7,4	5,6	2 593	2 382	211	21,3	39,8	3,4	
5 933	2 545	3 388	9,7	8,2	11,4	6 345	3 225	3 120	10,4	10,3	10,5	— 412	— 680	268	— 0,7	— 2,2	0,9	308
1 855	860	995	6,4	5,7	7,1	2 597	1 359	1 238	8,9	9,0	8,8	— 742	— 499	— 243	— 2,5	— 3,3	— 1,7	
819	410	409	7,0	7,1	7,0	883	478	405	7,6	8,2	7,0	— 64	— 68	4	— 0,6	— 1,2	0,1	
3 259	1 275	1 984	16,1	12,4	20,0	2 865	1 388	1 477	14,2	13,5	14,9	394	— 113	507	1,9	— 1,1	5,1	
3 560	1 928	1 632	7,8	8,3	7,3	3 948	1 983	1 965	8,7	8,6	8,8	— 388	— 55	— 333	— 0,9	— 0,2	— 1,5	309
952	181	771	3,9	1,1	5,0	2 872	1 437	1 435	9,1	8,9	9,2	— 1 920	— 1 256	— 664	— 6,1	— 7,8	— 4,3	
109	20	89	5,4	1,9	9,3	258	117	141	12,8	11,0	14,7	— 149	— 97	— 52	— 7,4	— 9,1	— 5,4	
2 499	1 727	772	21,4	29,1	13,3	818	429	389	7,0	7,2	6,8	1 681	1 298	383	14,4	21,9	6,7	
560	109	451	2,1	0,8	3,4	1 227	621	606	4,6	4,6	4,5	— 667	— 512	— 155	— 2,5	— 3,8	— 1,2	310
27	— 150	177	0,1	— 1,4	1,6	993	512	481	4,6	4,7	4,5	— 966	— 662	— 304	— 4,4	— 6,0	— 2,8	
533	259	274	10,4	10,8	10,1	234	109	125	4,6	4,5	4,6	299	150	149	5,8	6,2	5,5	
7 621	4 900	2 721	18,8	23,6	13,7	4 624	2 317	2 307	11,4	11,2	11,6	2 997	2 583	414	7,4	12,5	2,1	311
5 281	3 597	1 684	20,2	26,3	13,5	3 241	1 617	1 624	12,4	11,8	13,0	2 040	1 980	60	7,8	14,5	0,5	
2 340	1 303	1 037	16,2	18,4	14,1	1 383	700	683	9,6	9,9	9,3	957	603	354	6,6	8,5	4,8	
8 971	4 468	4 503	11,9	11,8	12,0	5 838	2 949	2 889	7,7	7,8	7,7	3 133	1 519	1 614	4,1	4,0	4,3	312
3 459	942	2 517	6,4	3,4	9,3	4 142	2 079	2 063	7,6	7,6	7,6	— 683	— 1 137	454	— 1,3	— 4,1	1,7	
5 512	3 526	1 986	26,0	33,4	18,6	1 696	870	826	8,0	8,2	7,8	3 816	2 656	1 160	18,0	25,2	10,9	
— 142	— 211	69	— 0,7	— 2,2	0,7	768	422	346	4,0	4,4	3,7	— 910	— 633	— 277	— 4,8	— 6,6	— 3,0	313
— 193	— 204	11	— 1,1	— 2,4	0,1	622	331	291	3,7	3,9	3,6	— 815	— 535	— 280	— 4,8	— 6,3	— 3,4	
51	— 7	58	2,4	— 0,5	5,6	146	91	55	6,8	8,2	5,3	— 95	— 98	3	— 4,4	— 8,8	0,3	
49 001	**29 590**	**19 411**	**10,5**	**12,7**	**8,3**	**34 783**	**17 630**	**17 153**	**7,5**	**7,5**	**7,4**	**14 218**	**11 960**	**2 258**	**3,0**	**5,1**	**1,0**	
Regierungsbezirk Aurich																		
994	314	680	2,9	1,8	4,0	2 608	1 344	1 264	7,6	7,9	7,4	— 1 614	— 1 030	— 584	— 4,7	— 6,1	— 3,4	314
1 667	1 039	628	3,2	4,1	2,4	4 609	2 415	2 194	9,0	9,4	8,5	— 2 942	— 1 376	— 1 566	— 5,7	— 5,4	— 6,1	315
1 243	789	454	3,1	3,9	2,3	3 668	1 887	1 781	9,1	9,3	8,9	— 2 425	— 1 098	— 1 327	— 6,0	— 5,4	— 6,7	
424	250	174	3,3	4,7	3,0	941	528	413	8,4	10,0	7,0	— 517	— 278	— 239	— 4,6	— 5,3	— 4,1	

Land Bremen ist bereits berücksichtigt.

Lfde. Nr.	Kleinere Verwaltungsbezirke, Gemeindegrößenklassen, Gemeinden mit 10 000 und mehr Einwohnern	Fläche[1]) am 17. Mai 1939 qkm	Wohnbevölkerung am 17. Mai 1939 (nach dem Gebietsstand vom 17. Mai 1939) insgesamt	männlich	weiblich	Wohnbevölkerung am 16. Juni 1933 (nach dem Gebietsstand vom 17. Mai 1939) insgesamt	männlich	weiblich	Auf 1 qkm kommen Einwohner am 17. Mai 1939 (nach dem Gebietsstand vom 17. Mai 1939)	am 16. Juni 1933 (nach dem Gebietsstand vom 17. Mai 1939)
		1	2	3	4	5	6	7	8	9
	Noch: Reg.Bez. Aurich									
	Landkreise:									
316	Leer	1 062,55	101 636	50 979	50 657	96 618	48 110	48 508	95,7	90,9
	Gem. mit weniger als 2 000 Einw.	887,16	52 287	26 364	25 923	51 590	26 101	25 489	58,9	58,2
	» » 2 000 bis unter 10 000 Einw.	163,74	33 968	16 606	17 362	31 763	15 668	16 095	207,5	194,0
	Leer, Stadt	11,65	15 381	8 009	7 372	13 265	6 341	6 924	1 320,3	1 138,6
317	Norden	659,32	62 862	30 461	32 401	59 873	29 243	30 630	95,3	90,8
	Gem. mit weniger als 2 000 Einw.	622,53	43 579	21 168	22 411	42 552	21 162	21 390	70,0	68,4
	» » 2 000 bis unter 10 000 Einw.	24,28	6 977	3 540	3 437	5 171	2 300	2 871	287,4	213,0
	Norden, Stadt	12,51	12 306	5 753	6 553	12 150	5 781	6 369	984,0	971,2
318	Wittmund	738,60	43 004	21 881	21 123	41 398	21 154	20 244	58,2	56,0
	Gem. mit weniger als 2 000 Einw.	729,08	37 124	19 213	17 911	35 874	18 506	17 368	50,9	49,2
	» » 2 000 bis unter 10 000 Einw.	9,52	5 880	2 668	3 212	5 524	2 648	2 876	617,6	580,3
	Reg.-Bez. Aurich	3 116,60	295 687	147 284	148 403	283 413	141 117	142 296	94,9	90,9
	Provinz Hannover[2])	38 638,76	3 476 056	1 755 978	1 720 078	3 208 926	1 589 966	1 618 960	90,0	83,0

9. Provinz Westfalen

Regierungsbezirk Münster

	Stadtkreise:									
319	Bocholt	18,91	35 099	16 540	18 559	33 441	16 256	17 185	1 856,1	1 768,4
320	Bottrop	41,97	83 385	41 743	41 642	86 218	44 369	41 849	1 986,8	2 054,3
321	Gelsenkirchen	104,33	317 568	156 661	160 907	332 545	167 501	165 044	3 043,9	3 187,4
322	Gladbeck	35,79	58 713	29 311	29 402	61 239	31 085	30 154	1 640,5	1 711,1
323	Münster i. W.	67,14	141 059	69 545	71 514	122 210	57 709	64 501	2 101,0	1 820,2
324	Recklinghausen	65,90	86 313	42 450	43 863	87 411	43 845	43 566	1 309,8	1 326,4
	Landkreise:									
325	Ahaus	683,60	78 677	38 557	40 120	74 560	37 692	36 868	115,1	109,1
	Gem. mit weniger als 2 000 Einw.	157,34	10 600	5 353	5 247	10 281	5 358	4 923	67,4	65,3
	» » 2 000 bis unter 10 000 Einw.	495,45	49 254	24 392	24 862	46 760	23 935	22 825	99,4	94,4
	Gronau i. W., Stadt	30,81	18 823	8 812	10 011	17 519	8 399	9 120	610,9	568,6
326	Beckum	687,13	96 887	48 281	48 606	93 255	47 335	45 920	141,0	135,7
	Gem. mit weniger als 2 000 Einw.	267,31	12 870	6 629	6 241	12 767	6 667	6 100	48,1	47,8
	» » 2 000 bis unter 10 000 Einw.	377,82	45 989	23 084	22 905	43 827	22 237	21 590	121,7	116,0
	Ahlen, Stadt	20,08	25 697	12 500	13 197	25 153	12 636	12 517	1 279,7	1 252,6
	Beckum, Stadt	21,92	12 331	6 068	6 263	11 508	5 795	5 713	562,5	525,0
327	Borken	630,98	59 476	29 555	29 921	55 948	28 499	27 449	94,3	88,7
	Gem. mit weniger als 2 000 Einw.	366,90	28 602	14 377	14 225	26 438	13 689	12 749	78,0	72,1
	» » 2 000 bis unter 10 000 Einw.	264,08	30 874	15 178	15 696	29 510	14 810	14 700	116,9	111,7
328	Coesfeld	611,89	60 278	30 004	30 274	57 412	28 622	28 790	98,5	93,8
	Gem. mit weniger als 2 000 Einw.	257,45	14 663	7 655	7 008	14 061	7 311	6 750	57,0	54,6
	» » 2 000 bis unter 10 000 Einw.	328,92	21 669	11 107	10 562	20 433	10 329	10 104	65,9	62,1
	Coesfeld, Stadt	11,07	13 542	6 312	7 230	12 934	6 140	6 794	1 223,3	1 168,4
	Dülmen, Stadt	14,45	10 404	4 930	5 474	9 984	4 842	5 142	720,0	690,9
329	Lüdinghausen	695,66	87 770	44 004	43 766	86 413	43 570	42 843	126,2	124,2
	Gem. mit weniger als 2 000 Einw.	210,02	11 745	5 900	5 845	11 674	5 968	5 706	55,9	55,6
	» » 2 000 bis unter 10 000 Einw.	368,43	35 250	17 743	17 507	33 876	17 005	16 871	95,7	91,9
	Bockum-Hövel, Gem.	31,29	17 401	8 729	8 672	17 674	8 926	8 748	556,1	564,8
	Selm, Gem.	26,29	10 552	5 271	5 281	10 935	5 530	5 405	401,4	415,9
	Werne a./Lippe, Stadt	59,63	12 822	6 361	6 461	12 254	6 141	6 113	215,0	205,5
330	Münster i. W.	793,51	66 292	33 868	32 424	58 767	29 130	29 637	83,5	74,1
	Gem. mit weniger als 2 000 Einw.	158,86	11 128	5 636	5 492	9 983	5 023	4 960	70,0	62,8
	» » 2 000 bis unter 10 000 Einw.	634,65	55 164	28 232	26 932	48 784	24 107	24 677	86,9	76,9
331	Recklinghausen	713,48	191 555	95 987	95 568	188 122	95 652	92 470	268,5	263,7
	Gem. mit weniger als 2 000 Einw.	140,08	8 945	4 483	4 462	8 880	4 533	4 347	63,9	63,4
	» » 2 000 bis unter 10 000 Einw.	312,67	46 924	23 663	23 261	45 108	23 407	21 701	150,1	144,3
	Datteln, Stadt	52,02	20 307	10 165	10 141	20 765	10 601	10 164	390,4	399,2
	Dorsten, Stadt	13,98	10 332	4 803	5 529	10 319	4 966	5 353	739,1	738,1
	Haltern, Stadt	15,04	10 106	4 919	5 187	9 696	4 835	4 861	671,9	644,7
	Herten, Stadt	29,32	32 697	16 286	16 411	34 256	17 275	16 981	1 115,2	1 168,3
	Marl, Stadt	64,80	35 288	18 082	17 206	31 619	16 013	15 606	544,6	487,9
	Oer-Erkenschwick, Gem.	38,76	15 503	7 841	7 662	15 930	8 107	7 823	400,0	411,0
	Waltrop, Stadt	46,81	11 453	5 744	5 709	11 549	5 915	5 634	244,7	246,7
332	Steinfurt	770,78	119 468	58 168	61 300	110 616	54 707	55 909	155,0	143,5
	Gem. mit weniger als 2 000 Einw.	103,11	6 166	2 918	3 248	6 030	2 971	3 059	59,8	58,5
	» » 2 000 bis unter 10 000 Einw.	541,03	50 074	24 774	25 300	47 239	23 792	23 447	92,6	87,3
	Borghorst, Gem.	46,19	10 869	5 193	5 676	10 218	4 980	5 238	235,3	221,2
	Emsdetten, Gem.	61,40	17 278	8 171	9 107	15 456	7 532	7 924	281,4	251,7
	Rheine, Stadt	19,05	35 081	17 112	17 969	31 673	15 432	16 241	1 841,5	1 662,6

[1]) Ausschließlich der Meeresteile, Haffe, Bodden u. dgl. — [2]) Der am 1. 11. 1939 erfolgte Gebietsaustausch zwischen der Prov. Hannover (Reg.-Bez. Stade) und dem Land

Zu- oder Abnahme (—) der Bevölkerung vom 16. Juni 1933 bis 17. Mai 1939						Von der Bevölkerungs-Zu- oder -Abnahme entfallen auf												Lfde. Nr.
						Geburtenüberschuß oder Sterbefallüberschuß (—) vom 16. Juni 1933 bis 17. Mai 1939						Wanderungsgewinn oder -verlust (—) vom 16. Juni 1933 bis 17. Mai 1939						
(jeweils nach dem Gebietsstand vom 17. Mai 1939)																		
Zahl			vH			Zahl			vH			Zahl			vH			
insgesamt	männlich	weiblich	insgesamt	männlich	weiblich	insgesamt	männlich	weiblich	insgesamt	männlich	weiblich	insgesamt	männlich	weiblich	insgesamt	männlich	weiblich	
10	11	12	13	14	15	16	17	18	19	20	21	22	23	24	25	26	27	
5 018	2 869	2 149	5,2	6,0	4,4	7 717	4 083	3 634	8,0	8,5	7,5	– 2 699	– 1 214	– 1 485	– 2,8	– 2,5	– 3,1	316
697	263	434	1,4	1,0	1,7	4 304	2 333	1 971	8,3	8,9	7,7	– 3 607	– 2 070	– 1 537	– 7,2	– 7,9	– 6,0	
2 205	938	1 267	6,9	6,0	7,9	2 663	1 365	1 298	8,4	8,7	8,1	– 458	– 427	– 31	– 1,4	– 2,7	– 0,2	
2 116	1 668	448	16,0	26,3	6,5	750	385	365	5,7	6,1	5,3	1 366	1 283	83	10,3	20,2	1,2	
2 989	1 218	1 771	5,0	4,2	5,8	4 758	2 452	2 306	7,9	8,4	7,5	– 1 769	– 1 234	– 535	– 3,0	– 4,2	– 1,7	317
1 027	5	1 021	2,4	0,0	4,8	3 803	1 938	1 865	8,9	9,2	8,7	– 2 776	– 1 932	– 844	– 6,5	– 9,1	– 3,9	
1 806	1 240	566	34,9	53,9	19,7	275	169	106	5,3	7,3	3,7	1 531	1 071	460	29,6	46,6	16,0	
156	– 28	184	1,2	– 0,5	2,9	680	345	335	5,6	6,0	5,3	– 524	– 373	– 151	– 4,3	– 6,5	– 2,4	
1 606	727	879	3,9	3,4	4,3	3 347	1 697	1 650	8,1	8,0	8,2	– 1 741	– 970	– 771	– 4,2	– 4,6	– 3,8	318
1 250	707	543	3,5	3,3	3,1	2 990	1 524	1 466	8,3	8,2	8,4	– 1 740	– 817	– 923	– 4,9	– 4,4	– 5,3	
356	20	336	6,4	0,8	11,7	357	173	184	6,5	6,5	6,4	– 1	– 153	152	– 0,0	– 5,8	5,3	
12 274	6 167	6 107	4,3	4,4	4,3	23 039	11 991	11 048	8,1	8,5	7,8	– 10 765	– 5 824	– 4 941	– 3,8	– 4,1	– 3,5	
267 130	166 012	101 118	8,3	10,4	6,2	163 054	84 573	78 481	5,1	5,3	4,8	104 076	81 439	22 637	3,2	5,1	1,4	

9. Provinz Westfalen

Regierungsbezirk Münster

1 658	284	1 374	5,0	1,7	8,0	3 429	1 790	1 639	10,3	11,0	9,5	– 1 771	– 1 506	– 265	– 5,3	– 9,3	– 1,5	319
– 2 833	– 2 626	– 207	– 3,3	– 5,9	– 0,5	6 293	3 098	3 195	7,3	7,0	7,6	– 9 126	– 5 724	– 3 402	– 10,6	– 12,9	– 8,1	320
– 14 977	– 10 840	– 4 137	– 4,5	– 6,5	– 2,5	18 382	9 071	9 311	5,5	5,4	5,6	– 33 359	– 19 911	– 13 448	– 10,0	– 11,9	– 8,1	321
– 2 526	– 1 774	– 752	– 4,1	– 5,7	– 2,5	4 230	2 091	2 139	6,9	6,7	7,1	– 6 756	– 3 865	– 2 891	– 11,0	– 12,4	– 9,6	322
18 849	11 836	7 013	15,4	20,5	10,9	6 008	3 257	2 751	4,9	5,6	4,3	12 841	8 579	4 262	10,5	14,9	6,6	323
– 1 098	– 1 395	297	– 1,3	– 3,2	0,7	5 018	2 378	2 640	5,7	5,4	6,1	– 6 116	– 3 773	– 2 343	– 7,0	– 8,6	– 5,4	324
4 117	865	3 252	5,5	2,3	8,8	7 827	3 963	3 864	10,5	10,5	10,5	– 3 710	– 3 098	– 612	– 5,0	– 8,2	– 1,7	325
319	– 5	324	3,1	– 0,1	6,6	991	486	505	9,6	9,1	10,3	– 672	– 491	– 181	– 6,5	– 9,2	– 3,7	
2 494	457	2 037	5,2	1,9	8,9	5 117	2 608	2 509	10,9	10,9	11,0	– 2 623	– 2 151	– 472	– 5,6	– 9,0	– 2,1	
1 304	413	891	7,4	4,3	9,8	1 719	869	850	9,8	10,3	9,3	– 415	– 456	41	– 2,4	– 5,4	0,4	
3 632	946	2 686	3,9	2,0	5,8	7 329	3 599	3 730	7,9	7,6	8,1	– 3 697	– 2 653	– 1 044	– 4,0	– 5,6	– 2,3	326
103	– 38	141	0,8	– 0,3	2,3	799	388	411	6,3	5,8	6,7	– 696	– 426	– 270	– 5,5	– 6,4	– 4,4	
2 162	847	1 315	4,9	3,8	6,1	3 175	1 578	1 597	7,2	7,1	7,4	– 1 013	– 731	– 282	– 2,3	– 3,3	– 1,3	
544	– 136	680	2,2	– 1,1	5,4	2 250	1 062	1 188	8,9	8,4	9,5	– 1 706	– 1 198	– 508	– 6,3	– 9,5	– 4,1	
823	273	550	7,2	4,7	9,6	1 105	571	534	9,6	9,9	9,3	– 282	– 298	16	– 2,5	– 5,1	0,3	
3 528	1 056	2 472	6,3	3,7	9,0	5 831	2 863	2 968	10,4	10,0	10,8	– 2 303	– 1 807	– 496	– 4,1	– 6,3	– 1,8	327
2 164	688	1 476	8,2	5,0	11,6	2 935	1 417	1 518	11,1	10,4	11,9	– 771	– 729	– 42	– 2,9	– 5,3	– 0,3	
1 364	368	996	4,6	2,8	6,8	2 896	1 446	1 450	9,8	9,8	9,9	– 1 532	– 1 078	– 454	– 5,2	– 7,3	– 3,1	
2 866	1 382	1 484	5,0	4,8	5,2	4 479	2 256	2 223	7,8	7,9	7,7	– 1 613	– 874	– 739	– 2,8	– 3,1	– 2,6	328
602	344	258	4,3	4,7	3,8	888	432	456	6,3	5,9	6,8	– 286	– 88	– 198	– 2,0	– 1,2	– 2,9	
1 236	778	458	6,0	7,5	4,5	1 703	847	856	8,3	8,2	8,5	– 467	– 69	– 398	– 2,3	– 0,7	– 3,9	
608	172	436	4,7	2,8	6,4	1 190	622	568	9,2	10,1	8,4	– 582	– 450	– 132	– 4,5	– 7,3	– 1,9	
420	88	332	4,2	1,8	6,5	698	355	343	7,0	7,3	6,7	– 278	– 267	– 11	– 2,8	– 5,6	– 0,2	
1 357	434	923	1,6	1,0	2,2	6 767	3 358	3 409	7,3	7,7	8,0	– 5 410	– 2 924	– 2 486	– 6,3	– 6,7	– 5,8	329
71	– 68	139	0,6	– 1,1	2,4	739	392	347	6,3	6,6	6,1	– 668	– 460	– 208	– 5,7	– 7,7	– 3,6	
1 374	738	636	4,1	4,3	3,8	2 548	1 288	1 260	7,5	7,6	7,5	– 1 174	– 550	– 624	– 3,5	– 3,2	– 3,7	
– 273	– 197	– 76	– 1,5	– 2,3	– 0,9	1 324	659	665	7,5	7,4	7,6	– 1 597	– 856	– 741	– 9,0	– 9,6	– 8,5	
– 383	– 259	– 124	– 3,5	– 4,7	– 2,3	1 083	504	579	9,9	9,1	10,7	– 1 466	– 763	– 703	– 13,4	– 13,8	– 13,0	
568	220	348	4,6	3,6	5,7	1 073	515	558	8,8	8,4	9,1	– 505	– 295	– 210	– 4,1	– 4,8	– 3,4	
7 525	4 738	2 787	12,8	16,3	9,4	4 198	2 160	2 038	7,1	7,4	6,9	3 327	2 578	749	5,7	8,8	2,5	330
1 145	613	532	11,5	12,2	10,7	686	365	321	6,9	7,3	6,5	459	248	211	4,6	4,9	4,3	
6 380	4 125	2 255	13,1	17,1	9,1	3 512	1 795	1 717	7,2	7,4	7,0	2 868	2 330	538	5,9	9,7	2,2	
3 433	335	3 098	1,8	0,4	3,4	15 031	7 364	7 667	3,0	7,7	8,3	– 11 598	– 7 029	– 4 569	– 6,2	– 7,3	– 4,9	331
65	– 50	115	0,7	– 1,1	2,6	900	456	444	10,1	10,1	10,2	– 835	– 506	– 329	– 9,4	– 11,2	– 7,6	
1 616	256	1 560	4,0	1,1	7,2	3 723	1 753	1 970	8,3	7,5	9,1	– 1 907	– 1 497	– 410	– 4,2	– 6,4	– 1,9	
– 458	– 435	– 23	– 2,2	– 4,1	– 0,2	1 608	806	802	7,7	7,6	7,9	– 2 066	– 1 241	– 825	– 9,9	– 11,7	– 8,1	
13	– 163	176	0,1	– 3,3	3,3	722	361	361	7,0	7,3	6,7	– 709	– 524	– 185	– 6,9	– 10,6	– 3,5	
410	84	326	4,2	1,7	6,7	959	485	474	9,9	10,0	9,8	– 549	– 401	– 148	– 5,7	– 8,3	– 3,0	
– 1 559	– 989	– 570	– 4,6	– 5,7	– 3,4	2 266	1 112	1 154	6,6	6,4	6,8	– 3 825	– 2 101	– 1 724	– 11,2	– 12,2	– 10,2	
3 669	2 069	1 600	11,6	12,9	10,3	2 898	1 455	1 443	9,2	9,1	9,2	771	614	157	2,4	3,8	1,0	
– 427	– 266	– 161	– 2,7	– 3,3	– 2,1	1 183	574	609	7,4	7,1	7,8	– 1 610	– 840	– 770	– 10,1	– 10,4	– 9,8	
– 96	– 171	75	– 0,8	– 2,9	1,3	772	362	410	6,7	6,1	7,3	– 868	– 533	– 335	– 7,5	– 9,0	– 5,9	
8 852	3 461	5 391	8,0	6,3	9,6	10 584	5 413	5 171	9,6	9,9	9,2	– 1 732	– 1 952	220	– 1,6	– 3,6	0,4	332
136	– 53	189	2,3	– 1,8	6,2	474	247	227	7,9	8,3	7,4	– 338	– 300	– 38	– 5,6	– 10,1	– 1,2	
2 835	982	1 853	6,0	4,1	7,9	4 112	2 119	1 993	8,7	8,9	8,5	– 1 277	– 1 137	– 140	– 2,7	– 4,8	– 0,6	
651	213	438	6,4	4,3	8,4	933	468	465	9,1	9,4	8,9	– 282	– 255	– 27	– 2,8	– 5,1	– 0,5	
1 822	639	1 183	11,8	8,6	14,9	1 821	955	866	11,8	12,7	10,9	1	– 316	317	0,0	– 4,2	4,0	
3 408	1 680	1 728	10,8	10,9	10,6	3 244	1 624	1 620	10,2	10,5	10,0	164	56	108	0,5	0,4	0,7	

Bremen ist bereits berücksichtigt.

Lfde. Nr.	Kleinere Verwaltungsbezirke, Gemeindegrößenklassen, Gemeinden mit 10 000 und mehr Einwohnern	Fläche[1]) am 17. Mai 1939	Wohnbevölkerung am 17. Mai 1939 (nach dem Gebietsstand vom 17. Mai 1939) insgesamt	männlich	weiblich	Wohnbevölkerung am 16. Juni 1933 (nach dem Gebietsstand vom 17. Mai 1939) insgesamt	männlich	weiblich	Auf 1 qkm kommen Einwohner am 17. Mai 1939 (nach dem Gebietsstand vom 17. Mai 1939)	am 16. Juni 1933 (nach dem Gebietsstand vom 17. Mai 1939)
		qkm								
		1	2	3	4	5	6	7	8	9
	Noch: Reg.-Bez. Münster									
	Landkreise:									
333	Tecklenburg	811,91	80 093	39 443	40 650	75 329	37 809	37 520	98,6	92,8
	Gem. mit weniger als 2 000 Einw.	184,28	13 870	6 888	6 982	13 391	6 717	6 674	75,3	72,7
	» » 2 000 bis unter 10 000 Einw.	439,90	40 512	19 832	20 680	38 816	19 399	19 417	92,1	88,2
	Ibbenbüren, Gem.	95,69	11 715	5 857	5 858	9 941	5 093	4 848	122,4	103,9
	Lengerich, Stadt	92,04	13 996	6 866	7 130	13 181	6 600	6 581	152,1	143,2
334	Warendorf	558,87	40 087	20 134	19 953	37 820	18 926	18 894	71,7	67,7
	Gem. mit weniger als 2 000 Einw.	292,31	12 482	6 292	6 190	12 165	6 228	5 937	42,7	41,6
	» » 2 000 bis unter 10 000 Einw.	266,56	27 605	13 842	13 763	25 655	12 698	12 957	103,6	96,2
	Reg.-Bez. Münster	**7 291,85**	**1 602 720**	**794 251**	**808 469**	**1 561 306**	**782 707**	**778 599**	**219,8**	**214,1**
	Regierungsbezirk Minden									
	Stadtkreise:									
335	Bielefeld	45,81	129 466	61 048	68 418	121 031	57 011	64 020	2 765,8	2 585,6
336	Herford	25,09	42 339	21 109	21 230	38 536	18 609	19 927	1 687,5	1 535,9
	Landkreise:									
337	Bielefeld	227,29	72 216	34 422	37 794	64 202	31 611	32 591	317,7	282,5
	Gem. mit weniger als 2 000 Einw.	98,80	17 671	8 696	8 975	16 046	8 099	7 947	178,9	162,4
	» » 2 000 bis unter 10 000 Einw.	115,60	39 570	18 643	20 927	35 103	17 194	17 909	342,3	303,7
	Brackwede, Gem.	12,89	14 975	7 083	7 892	13 053	6 318	6 735	1 161,8	1 012,6
338	Büren	766,42	43 398	21 778	21 620	43 242	22 101	21 141	56,6	56,4
	Gem. mit weniger als 2 000 Einw.	716,25	35 402	18 037	17 365	35 845	18 568	17 277	49,4	50,0
	» » 2 000 bis unter 10 000 Einw.	50,17	7 996	3 741	4 255	7 397	3 533	3 864	159,4	147,4
339	Halle i. W.	304,31	35 816	17 484	18 332	34 406	17 331	17 077	117,7	113,1
	Gem. mit weniger als 2 000 Einw.	231,44	20 404	10 118	10 286	20 542	10 519	10 023	88,2	88,8
	» » 2 000 bis unter 10 000 Einw.	72,87	15 412	7 366	8 046	13 866	6 812	7 054	211,5	190,3
340	Herford	413,21	120 409	58 482	61 927	115 023	56 855	58 168	291,4	278,4
	Gem. mit weniger als 2 000 Einw.	223,89	40 524	20 079	20 445	39 499	19 714	19 785	181,0	176,4
	» » 2 000 bis unter 10 000 Einw.	163,21	69 439	33 367	36 072	65 744	32 302	33 442	425,5	402,8
	Gohfeld, Gem.	26,11	10 446	5 036	5 410	9 780	4 839	4 941	400,1	374,6
341	Höxter	717,93	68 138	34 047	34 091	66 258	33 359	32 899	94,9	92,3
	Gem. mit weniger als 2 000 Einw.	533,36	37 168	18 619	18 549	37 670	19 242	18 428	69,7	70,6
	» » 2 000 bis unter 10 000 Einw.	184,57	30 970	15 428	15 542	28 588	14 117	14 471	167,8	154,9
342	Lübbecke	564,08	58 771	28 901	29 870	57 955	29 055	28 900	104,2	102,7
	Gem. mit weniger als 2 000 Einw.	483,78	45 181	22 368	22 813	45 480	22 970	22 510	93,4	94,0
	» » 2 000 bis unter 10 000 Einw.	80,30	13 590	6 533	7 057	12 475	6 085	6 390	169,2	155,4
343	Minden	593,08	136 143	66 839	69 304	130 064	63 935	66 129	229,6	219,3
	Gem. mit weniger als 2 000 Einw.	405,44	56 094	27 672	28 422	55 116	27 678	27 438	138,4	135,9
	» » 2 000 bis unter 10 000 Einw.	151,87	38 620	19 330	19 290	35 969	17 978	17 991	254,3	236,8
	Minden, Stadt	26,48	30 544	15 303	15 241	28 764	13 944	14 820	1 072,5	1 010,0
	Oeynhausen, Stadt	7,29	10 885	4 534	6 351	10 215	4 335	5 880	1 493,1	1 401,2
344	Paderborn	596,56	91 312	46 850	44 462	81 689	40 922	40 767	153,1	136,9
	Gem. mit weniger als 2 000 Einw.	263,03	17 772	8 949	8 823	17 198	8 821	8 377	67,6	65,4
	» » 2 000 bis unter 10 000 Einw.	289,29	31 050	16 456	14 594	27 219	13 927	13 292	107,3	94,1
	Paderborn, Stadt	44,24	42 490	21 445	21 045	37 272	18 174	19 098	960,4	842,5
345	Warburg	513,00	35 113	17 183	17 930	36 528	18 497	18 031	68,4	71,2
	Gem. mit weniger als 2 000 Einw.	443,33	26 427	13 164	13 263	27 487	14 116	13 371	59,6	62,0
	» » 2 000 bis unter 10 000 Einw.	69,67	8 686	4 019	4 667	9 041	4 381	4 660	124,7	129,8
346	Wiedenbrück	500,06	95 534	48 774	46 760	82 831	41 728	41 103	191,0	165,6
	Gem. mit weniger als 2 000 Einw.	196,35	16 263	8 239	8 024	15 675	8 056	7 619	82,8	79,8
	» » 2 000 bis unter 10 000 Einw.	256,94	46 430	23 479	22 951	41 249	21 200	20 049	180,7	160,5
	Gütersloh, Stadt	46,77	32 841	17 056	15 785	25 907	12 472	13 435	702,2	553,9
	Reg.-Bez. Minden	**5 267,84**	**928 655**	**456 917**	**471 738**	**871 767**	**431 014**	**440 753**	**176,3**	**165,5**
	Regierungsbezirk Arnsberg									
	Stadtkreise:									
347	Bochum	121,33	305 485	148 848	156 637	314 546	156 822	157 724	2 517,8	2 592,5
348	Castrop-Rauxel	44,13	56 610	28 152	28 458	58 372	29 679	28 693	1 282,8	1 322,7
349	Dortmund	271,43	542 261	265 562	276 699	540 875	268 102	272 773	1 997,8	1 992,7
350	Hagen (Westf.)	87,31	151 760	72 944	78 816	148 314	72 425	75 889	1 738,2	1 698,7
351	Hamm (Westf.)	24,71	59 035	29 288	29 747	54 610	26 598	28 012	2 389,1	2 210,0
352	Herne	30,09	94 649	46 594	48 055	98 595	49 652	48 943	3 145,5	3 276,7
353	Iserlohn	23,09	38 457	19 342	19 115	34 272	16 368	17 904	1 665,5	1 484,3

[1]) Ausschließlich der Meeresteile, Haffe, Bodden u. dgl.

Zu- oder Abnahme (—) der Bevölkerung vom 16. Juni 1933 bis 17. Mai 1939						Von der Bevölkerungs-Zu- oder -Abnahme entfallen auf												Lfde. Nr.
						Geburtenüberschuß oder Sterbefallüberschuß (—) vom 16. Juni 1933 bis 17. Mai 1939						Wanderungsgewinn oder -verlust (—) vom 16. Juni 1933 bis 17. Mai 1939						
(jeweils nach dem Gebietsstand vom 17. Mai 1939)																		
Zahl			vH			Zahl			vH			Zahl			vH			
insgesamt	männlich	weiblich	insgesamt	männlich	weiblich	insgesamt	männlich	weiblich	insgesamt	männlich	weiblich	insgesamt	männlich	weiblich	insgesamt	männlich	weiblich	
10	11	12	13	14	15	16	17	18	19	20	21	22	23	24	25	26	27	
4 764	1 634	3 130	6,3	4,3	8,3	5 695	2 951	2 744	7,6	7,8	7,3	— 931	— 1 317	386	— 1,2	— 3,5	1,0	333
479	171	308	3,6	2,5	4,6	902	503	399	6,7	7,5	6,0	— 423	— 332	— 91	— 3,2	— 4,9	— 1,4	
1 696	433	1 263	3,4	2,2	6,5	3 218	1 636	1 582	8,3	8,4	8,1	— 1 522	— 1 203	— 319	— 3,9	— 6,2	— 1,6	
1 774	764	1 010	17,8	15,0	20,8	1 328	676	652	13,4	13,3	13,4	446	88	358	4,5	1,7	7,4	
815	266	549	6,2	4,0	8,3	247	136	111	1,9	2,1	1,7	568	130	438	4,3	2,0	6,7	
2 267	1 208	1 059	6,0	6,4	5,6	2 258	1 236	1 022	6,0	6,5	5,4	9	— 28	37	0,0	— 0,1	0,2	334
317	64	253	2,6	1,0	4,3	618	324	294	5,1	5,2	5,0	— 301	— 260	— 41	— 2,5	— 4,2	— 0,7	
1 950	1 144	806	7,6	9,0	6,2	1 640	912	728	6,4	7,2	5,6	310	232	78	1,2	1,8	0,6	
41 414	**11 544**	**29 870**	**3,7**	**1,5**	**3,8**	**113 859**	**56 848**	**56 511**	**7,3**	**7,3**	**7,3**	**— 71 945**	**— 45 304**	**— 26 641**	**— 4,6**	**— 5,8**	**— 3,4**	
Regierungsbezirk Minden																		
8 435	4 037	4 398	7,0	7,1	6,9	3 075	1 686	1 389	2,5	3,0	2,2	5 360	2 351	3 009	4,4	4,1	4,7	335
3 803	2 500	1 303	9,9	13,4	6,5	1 729	935	794	4,5	5,0	4,0	2 074	1 565	509	5,4	8,4	2,6	336
8 014	2 811	5 203	12,5	8,9	16,0	2 939	1 459	1 480	4,6	4,6	4,5	5 075	1 352	3 723	7,9	4,3	11,4	337
1 625	597	1 028	10,1	7,4	12,9	981	472	509	6,1	5,8	6,4	644	125	519	4,0	1,6	6,5	
4 467	1 449	3 018	12,7	8,4	16,9	1 189	599	590	3,4	3,5	3,3	3 278	850	2 428	9,3	4,9	13,6	
1 922	765	1 157	14,7	12,1	17,2	769	388	381	5,9	6,1	5,7	1 153	377	776	8,8	6,0	11,5	
156	— 323	479	0,4	— 1,5	2,3	2 912	1 523	1 389	6,7	6,9	6,6	— 2 756	— 1 846	— 910	— 6,4	— 8,4	— 4,3	338
— 443	— 531	88	— 1,2	— 2,9	0,5	2 318	1 187	1 131	6,5	6,4	6,5	— 2 761	— 1 718	— 1 043	— 7,7	— 9,3	— 6,0	
599	208	391	3,1	3,9	10,1	594	336	258	3,0	3,5	2,7	5	— 128	133	0,1	— 3,6	3,4	
1 408	153	1 255	4,1	0,9	7,3	1 565	832	733	4,5	4,8	4,3	— 157	— 679	522	— 0,5	— 3,9	3,1	339
— 138	— 401	263	— 0,7	— 3,3	2,6	860	434	426	4,2	4,1	4,3	— 998	— 835	— 163	— 4,9	— 7,9	— 1,6	
1 546	554	992	11,1	8,1	14,1	705	398	307	5,1	5,3	4,4	841	156	685	6,1	2,3	9,7	
5 336	1 627	3 759	4,7	2,9	6,5	6 499	3 421	3 078	5,7	6,0	5,3	— 1 113	— 1 794	681	— 1,0	— 3,2	1,2	340
1 025	365	660	2,6	1,9	3,3	2 346	1 240	1 106	5,9	6,3	5,6	— 1 321	— 875	— 446	— 3,3	— 4,4	— 2,3	
3 695	1 065	2 630	5,6	3,3	7,9	3 703	1 968	1 735	5,6	6,1	5,2	— 8	— 903	895	— 0,0	— 2,3	2,7	
666	197	469	6,3	4,1	9,5	450	213	237	4,6	4,4	4,8	216	— 16	232	2,2	— 0,3	4,7	
1 880	688	1 192	2,8	2,1	3,6	4 101	2 206	1 895	6,2	6,6	5,8	— 2 221	— 1 518	— 703	— 3,4	— 4,6	— 2,1	341
— 502	— 623	121	— 1,3	— 3,2	0,7	2 295	1 180	1 115	6,1	6,1	6,1	— 2 797	— 1 803	— 994	— 7,4	— 9,4	— 5,4	
2 382	1 311	1 071	8,3	9,3	7,4	1 806	1 026	780	6,3	7,3	5,4	576	285	291	2,0	2,0	2,0	
816	— 154	970	1,4	— 0,5	3,4	2 601	1 312	1 289	4,5	4,5	4,5	— 1 735	— 1 466	— 319	— 3,1	— 5,0	— 1,1	342
— 299	— 602	303	— 0,7	— 2,6	1,3	2 039	1 005	1 034	4,8	4,4	4,6	— 2 338	— 1 607	— 731	— 5,1	— 7,0	— 3,2	
1 115	448	667	3,9	7,4	10,4	562	307	255	4,6	5,0	4,0	553	141	412	4,4	2,3	6,4	
6 079	2 904	3 175	4,7	4,5	4,8	5 976	3 075	2 901	4,6	4,8	4,4	103	— 171	274	0,1	— 0,3	0,4	343
978	— 6	984	1,8	— 0,0	3,6	3 172	1 607	1 565	5,8	5,8	5,7	— 2 194	— 1 613	— 581	— 4,0	— 5,8	— 2,1	
2 651	1 352	1 299	7,4	7,5	7,2	1 774	888	886	4,9	4,9	4,9	877	464	413	2,4	2,6	2,3	
1 780	1 359	421	6,2	9,7	2,8	906	528	378	3,1	3,8	2,6	874	831	43	3,0	6,0	0,3	
670	199	471	6,6	4,6	8,0	124	52	72	1,2	1,2	1,2	546	147	399	5,3	3,4	6,8	
9 623	5 928	3 695	11,8	14,5	9,1	5 788	3 083	2 705	7,1	7,5	6,6	3 835	2 845	990	4,7	7,0	2,4	344
574	128	446	3,3	1,5	5,3	1 366	761	605	7,9	8,6	7,2	— 792	— 633	— 159	— 4,6	— 7,2	— 1,9	
3 831	2 529	1 302	14,1	18,2	9,8	2 520	1 303	1 217	9,3	9,4	9,2	1 311	1 226	85	4,8	8,8	0,6	
5 218	3 271	1 947	14,0	18,9	10,2	1 902	1 019	883	5,1	5,6	4,6	3 316	2 252	1 064	8,9	12,4	5,6	
— 1 415	— 1 314	— 101	— 3,9	— 7,1	— 0,6	1 938	1 028	910	5,3	5,6	5,0	— 3 353	— 2 342	— 1 011	— 9,2	— 12,7	— 5,6	345
— 1 060	— 952	— 108	— 3,9	— 6,7	— 0,8	1 520	802	718	5,5	5,7	5,4	— 2 580	— 1 754	— 826	— 9,4	— 12,4	— 6,2	
— 355	— 362	7	— 3,9	— 5,3	0,2	418	226	192	4,6	5,2	4,1	— 773	— 588	— 185	— 8,5	— 13,4	— 4,0	
12 703	7 046	5 657	15,3	16,9	13,8	6 392	3 217	3 175	7,7	7,7	7,7	6 311	3 829	2 482	7,6	9,2	6,0	346
588	183	405	3,8	2,3	5,3	1 350	685	665	8,6	8,5	8,7	— 762	— 502	— 260	— 4,9	— 6,2	— 3,4	
5 181	2 279	2 902	12,6	10,3	14,5	3 935	2 002	1 933	9,5	9,4	9,6	1 246	277	969	3,0	1,3	4,8	
6 934	4 584	2 350	26,8	36,3	17,5	1 107	530	577	4,3	4,2	4,3	5 827	4 054	1 773	22,5	32,5	13,2	
56 888	**25 903**	**30 985**	**6,5**	**6,0**	**7,0**	**45 515**	**23 777**	**21 738**	**5,2**	**5,5**	**4,9**	**11 373**	**2 126**	**9 247**	**1,3**	**0,5**	**2,1**	
Regierungsbezirk Arnsberg																		
— 9 061	— 7 974	— 1 087	— 2,9	— 5,1	— 0,7	13 017	6 058	6 959	4,1	3,9	4,4	— 22 078	— 14 032	— 8 046	— 7,0	— 8,9	— 5,1	347
— 1 762	— 1 527	— 235	— 3,0	— 5,1	— 0,8	3 954	1 937	2 017	6,8	6,5	7,0	— 5 716	— 3 464	— 2 252	— 9,8	— 11,7	— 7,8	348
1 386	— 2 540	3 926	0,3	— 0,9	1,4	21 595	10 401	11 194	4,0	3,9	4,1	— 20 209	— 12 941	— 7 268	— 3,7	— 4,8	— 2,7	349
3 446	519	2 927	2,3	0,7	3,9	5 219	2 559	2 660	3,5	3,5	3,5	— 1 773	— 2 040	267	— 1,2	— 2,8	0,4	350
4 425	2 690	1 735	8,1	10,1	6,2	2 791	1 406	1 385	5,1	5,3	4,9	1 634	1 284	350	3,0	4,8	1,2	351
— 3 946	— 3 058	— 888	— 4,0	— 6,2	— 1,8	5 560	2 686	2 874	5,6	5,4	5,9	— 9 506	— 5 744	— 3 762	— 9,6	— 11,6	— 7,7	352
4 185	2 974	1 211	12,2	13,2	6,8	1 024	489	535	3,0	3,0	3,0	3 161	2 485	676	9,2	15,2	3,8	353

Lfde. Nr.	Kleinere Verwaltungsbezirke, Gemeindegrößenklassen, Gemeinden mit 10 000 und mehr Einwohnern	Fläche[1]) am 17. Mai 1939	Wohnbevölkerung am 17. Mai 1939 (nach dem Gebietsstand vom 17. Mai 1939) insgesamt	männlich	weiblich	Wohnbevölkerung am 16. Juni 1933 (nach dem Gebietsstand vom 17. Mai 1939) insgesamt	männlich	weiblich	Auf 1 qkm kommen Einwohner am 17. Mai 1939 (nach dem Gebietsstand vom 17. Mai 1939)	am 16. Juni 1933 (nach dem Gebietsstand vom 17. Mai 1939)
		qkm								
		1	2	3	4	5	6	7	8	9
	Noch: Reg.-Bez. Arnsberg									
	Stadtkreise:									
354	Lüdenscheid	12,53	41 710	20 661	21 049	35 737	17 129	18 608	1 328,8	2 852,1
355	Lünen	37,33	46 310	23 025	23 285	45 617	22 907	22 710	1 240,6	1 222,0
356	Siegen	21,53	40 269	20 746	19 523	33 494	16 085	17 409	1 870,4	1 555,7
357	Wanne-Eickel	21,31	86 680	42 592	44 088	92 269	46 259	46 010	4 067,6	4 329,8
358	Wattenscheid	23,88	61 449	30 347	31 102	62 096	31 139	30 957	2 573,2	2 600,3
359	Witten	46,39	73 548	35 650	37 898	72 580	35 935	36 645	1 585,4	1 564,6
	Landkreise:									
360	Altena	652,02	106 400	54 033	52 367	95 041	47 548	47 493	163,2	145,8
	Gem. mit weniger als 2 000 Einw.	16,54	2 447	1 279	1 168	1 996	968	1 028	147,9	120,7
	» » 2 000 bis unter 10 000 Einw.	483,66	58 995	29 550	29 445	52 966	26 662	26 304	122,0	109,5
	Altena, Stadt	19,24	17 302	8 566	8 736	16 202	7 935	8 267	899,3	842,1
	Lüdenscheid, Gem.	101,46	13 755	7 619	6 136	11 299	5 694	5 605	135,6	111,4
	Werdohl, Stadt	31,12	13 901	7 019	6 882	12 578	6 289	6 289	446,7	404,2
361	Arnsberg	678,60	87 272	43 540	43 732	79 859	40 115	39 744	128,6	117,7
	Gem. mit weniger als 2 000 Einw.	482,73	30 945	15 707	15 238	29 669	15 452	14 237	64,1	61,5
	» » 2 000 bis unter 10 000 Einw.	150,94	26 581	13 159	13 422	24 549	12 379	12 170	176,1	162,6
	Arnsberg, Stadt	26,24	14 683	7 539	7 144	12 079	5 712	6 367	559,6	460,3
	Neheim, Stadt	18,69	15 063	7 135	7 928	13 542	6 572	6 970	805,9	724,6
362	Brilon	789,73	51 218	25 434	25 784	50 493	25 329	25 164	64,9	63,9
	Gem. mit weniger als 2 000 Einw.	557,32	31 473	15 600	15 873	32 018	16 302	15 716	56,5	57,4
	» » 2 000 bis unter 10 000 Einw.	232,41	19 745	9 834	9 911	18 475	9 027	9 448	85,0	79,5
363	Ennepe-Ruhrkreis	413,89	172 832	84 584	88 248	167 230	83 034	84 196	417,6	404,0
	Gem. mit weniger als 2 000 Einw.	110,22	15 279	7 602	7 677	14 966	7 511	7 455	138,6	135,8
	» » 2 000 bis unter 10 000 Einw.	205,50	71 057	35 062	35 995	68 612	34 282	34 330	345,8	333,9
	Gevelsberg, Stadt	11,22	22 584	10 961	11 623	21 944	10 806	11 138	2 012,8	1 955,8
	Hattingen, Stadt	8,27	16 063	8 810	9 253	17 322	8 500	8 822	2 184,2	2 094,6
	Herdecke, Stadt	24,17	10 738	5 218	5 520	9 990	4 958	5 032	444,3	413,3
	Milspe, Gem.	37,75	11 555	5 665	5 890	11 376	5 679	5 697	306,1	301,4
	Schwelm, Stadt	16,76	23 556	11 266	12 290	23 020	11 298	11 722	1 405,5	1 373,5
364	Iserlohn	356,55	122 287	62 861	59 426	110 361	55 847	54 514	343,0	309,5
	Gem. mit weniger als 2 000 Einw.	152,39	16 891	8 677	8 214	15 810	8 220	7 590	110,8	103,7
	» » 2 000 bis unter 10 000 Einw.	129,46	36 151	19 411	16 740	31 165	15 973	15 192	279,2	240,7
	Hemer, Stadt	26,85	14 799	7 350	7 449	13 701	6 844	6 857	551,2	510,3
	Hohenlimburg, Stadt	16,37	17 278	8 427	8 851	16 372	8 053	8 319	940,6	891,2
	Menden, Stadt	18,57	18 520	9 869	8 651	15 072	7 586	7 486	997,3	811,6
	Schwerte, Stadt	10,91	18 648	9 107	9 541	18 241	9 171	9 070	1 709,3	1 672,0
365	Lippstadt	500,43	63 673	32 647	31 026	56 934	28 475	28 459	127,2	113,8
	Gem. mit weniger als 2 000 Einw.	325,52	20 770	11 037	9 733	19 847	10 458	9 389	63,8	61,0
	» » 2 000 bis unter 10 000 Einw.	145,77	19 485	9 656	9 829	17 616	8 802	8 814	133,7	120,8
	Lippstadt, Stadt	29,14	23 418	11 954	11 464	19 471	9 215	10 256	803,6	668,2
366	Meschede	782,22	53 815	26 928	26 887	50 300	25 194	25 106	68,8	64,3
	Gem. mit weniger als 2 000 Einw.	458,24	23 026	11 617	11 409	22 598	11 368	11 230	50,2	49,3
	» » 2 000 bis unter 10 000 Einw.	323,98	30 789	15 311	15 478	27 702	13 826	13 876	95,0	85,5
367	Olpe	619,01	66 923	32 721	34 202	64 527	31 898	32 629	108,1	104,2
	Gem. mit weniger als 2 000 Einw.	255,51	15 031	7 391	7 640	14 810	7 308	7 502	58,8	58,0
	» » 2 000 bis unter 10 000 Einw.	363,50	51 892	25 330	26 562	49 717	24 590	25 127	142,8	136,8
368	Siegen	626,30	108 750	53 282	55 468	102 740	50 598	52 142	173,6	164,0
	Gem. mit weniger als 2 000 Einw.	534,94	57 409	28 228	29 181	54 634	26 938	27 696	107,3	102,1
	» » 2 000 bis unter 10 000 Einw.	84,27	39 016	19 102	19 914	36 437	17 956	18 481	463,0	432,4
	Weidenau, Gem.	7,09	12 325	5 952	6 373	11 669	5 704	5 965	1 738,4	1 645,8
369	Soest	531,41	76 022	39 169	36 853	69 417	34 830	34 587	143,1	130,6
	Gem. mit weniger als 2 000 Einw.	467,79	33 663	17 022	16 641	32 963	17 010	15 953	72,0	70,5
	» » 2 000 bis unter 10 000 Einw.	9,95	6 376	3 265	3 111	5 283	2 658	2 625	640,8	531,0
	Soest, Stadt	28,91	25 116	12 765	12 351	22 573	10 734	11 839	868,8	780,8
	Werl, Stadt	24,76	10 867	6 117	4 750	8 598	4 428	4 170	438,9	347,3
370	Unna	452,20	142 048	71 323	70 725	139 331	70 572	68 759	314,1	308,1
	Gem. mit weniger als 2 000 Einw.	310,28	34 770	17 773	16 997	34 359	17 676	16 683	112,1	110,7
	» » 2 000 bis unter 10 000 Einw.	100,67	63 342	31 847	31 495	62 556	31 876	30 680	629,2	621,4
	Herringen, Gem.	10,22	11 055	5 564	5 491	11 460	5 855	5 605	1 081,7	1 121,3
	Kamen, Stadt	11,01	12 887	6 306	6 581	12 390	6 150	6 240	1 170,5	1 125,3
	Unna, Stadt	20,02	19 994	9 833	10 161	18 566	9 015	9 551	998,7	927,4
371	Wittgenstein	487,73	28 563	13 990	14 573	29 280	14 497	14 783	58,6	60,0
	Gem. mit weniger als 2 000 Einw.	437,65	19 512	9 609	9 903	20 173	10 082	10 091	44,6	46,1
	» » 2 000 bis unter 10 000 Einw.	50,08	9 051	4 381	4 670	9 107	4 415	4 692	180,7	181,8
	Reg.-Bez. Arnsberg	7 655,15	2 678 026	1 324 263	1 353 763	2 606 890	1 297 037	1 309 853	349,8	340,5
	Provinz Westfalen	20 214,84	5 209 401	2 575 431	2 633 970	5 039 963	2 510 758	2 529 205	257,7	249,3

[1]) Ausschließlich der Meeresteile, Haffe, Bodden u. dgl.

Zu- oder Abnahme (—) der Bevölkerung vom 16. Juni 1933 bis 17. Mai 1939						Von der Bevölkerungs-Zu- oder -Abnahme entfallen auf												Lfde. Nr
						Geburtenüberschuß oder Sterbefallüberschuß (—) vom 16. Juni 1933 bis 17. Mai 1939						Wanderungsgewinn oder -verlust (—) vom 16. Juni 1933 bis 17. Mai 1939						
(jeweils nach dem Gebietsstand vom 17. Mai 1939)																		
Zahl			vH			Zahl			vH			Zahl			vH			
insgesamt	männlich	weiblich	insgesamt	männlich	weiblich	insgesamt	männlich	weiblich	insgesamt	männlich	weiblich	insgesamt	männlich	weiblich	insgesamt	männlich	weiblich	
10	11	12	13	14	15	16	17	18	19	20	21	22	23	24	25	26	27	
5 973	3 532	2 441	16,7	20,6	13,1	1 195	588	607	3,3	3,4	3,3	4 778	2 944	1 834	13,4	17,2	9,9	354
693	118	575	1,5	0,5	2,5	3 046	1 564	1 482	6,7	6,8	6,5	− 2 353	− 1 446	− 907	− 5,2	− 6,3	− 4,0	355
6 775	4 661	2 114	20,2	29,0	12,1	1 870	1 004	866	5,6	6,2	5,0	4 905	3 657	1 248	14,6	22,7	7,2	356
− 5 589	− 3 667	− 1 922	− 6,1	− 7,9	− 4,2	4 743	2 306	2 437	5,1	5,0	5,3	− 10 332	− 5 973	− 4 359	− 11,2	− 12,9	− 9,5	357
− 647	− 792	145	− 1,0	− 2,5	0,5	3 225	1 562	1 663	5,2	5,0	5,4	− 3 872	− 2 354	− 1 518	− 6,2	− 7,6	− 4,9	358
968	− 285	1 253	1,3	− 0,8	3,4	2 478	1 220	1 258	3,4	3,4	3,4	− 1 510	− 1 505	− 5	− 2,1	− 4,2	− 0,0	359
11 359	6 485	4 874	12,0	13,6	10,3	4 254	2 112	2 142	4,5	4,4	4,5	7 105	4 373	2 732	7,5	9,2	5,8	360
451	311	140	22,6	32,1	13,6	186	85	101	9,3	8,8	9,8	265	226	39	13,3	23,3	3,8	
6 029	2 888	3 141	11,4	10,8	11,9	2 479	1 169	1 310	4,7	4,4	5,0	3 550	1 719	1 831	6,7	6,4	7,0	
1 100	631	469	6,8	8,0	5,7	541	339	202	3,3	4,3	2,4	559	292	267	3,5	3,7	3,2	
2 456	1 925	531	21,7	33,8	9,5	483	209	274	4,3	3,7	4,9	1 973	1 716	257	17,5	30,1	4,6	
1 323	730	593	10,5	11,6	9,4	565	310	255	4,5	4,9	4,1	758	420	338	6,0	6,7	5,4	
7 413	3 425	3 988	9,3	8,5	10,0	6 572	3 494	3 078	8,2	8,7	7,7	841	− 69	910	1,1	− 0,2	2,3	361
1 256	255	1 001	4,2	1,7	7,0	2 540	1 337	1 203	8,6	8,7	8,4	− 1 284	− 1 082	− 202	− 4,3	− 7,0	− 1,4	
2 032	780	1 252	8,3	6,3	10,3	2 200	1 209	991	9,0	9,8	8,1	− 168	− 429	261	− 0,7	− 3,5	2,1	
2 604	1 827	777	21,6	32,0	12,2	737	405	332	6,1	7,1	5,2	1 867	1 422	445	15,5	24,9	7,0	
1 521	563	958	11,2	8,6	13,7	1 095	543	552	8,1	8,3	7,9	426	20	406	3,1	0,3	6,8	
725	105	620	1,4	0,4	2,5	2 672	1 327	1 345	5,3	5,2	5,3	− 1 947	− 1 222	− 725	− 3,9	− 4,8	− 2,9	362
− 545	− 702	157	− 1,7	− 4,3	1,0	1 935	1 006	927	6,0	6,2	5,9	− 2 480	− 1 710	− 770	− 7,7	− 10,5	− 4,9	
1 270	807	463	6,9	8,9	4,9	737	319	418	4,0	3,5	4,4	533	488	45	2,9	5,4	0,5	
5 602	1 550	4 052	3,3	1,9	4,8	6 085	3 003	3 082	3,6	3,6	3,7	− 483	− 1 453	970	− 0,3	− 1,7	1,2	363
313	91	222	2,1	1,2	3,0	511	233	278	3,4	3,1	3,7	− 198	− 142	− 56	− 1,3	− 1,9	− 0,8	
2 445	780	1 665	3,6	2,3	4,8	2 627	1 355	1 272	3,8	4,0	3,7	− 182	− 575	393	− 0,3	− 1,7	1,1	
640	155	485	2,9	1,4	4,4	943	446	497	4,3	4,1	4,5	− 303	− 291	− 12	− 1,4	− 2,7	− 0,1	
741	310	431	4,3	3,6	4,9	518	246	272	3,0	2,9	3,1	223	64	159	1,3	0,8	1,8	
748	260	488	7,5	5,2	9,7	276	117	159	2,8	2,4	3,2	472	143	329	4,7	2,9	6,5	
− 179	− 14	193	1,6	− 0,2	3,4	426	207	219	3,7	3,6	3,8	− 247	− 221	− 26	− 2,2	− 3,9	− 0,5	
536	− 32	568	2,3	− 0,3	4,8	784	399	385	3,4	3,5	3,3	− 248	− 431	183	− 1,1	− 3,8	1,6	
11 926	7 014	4 912	10,8	12,6	9,0	5 970	3 059	2 911	5,4	5,5	5,3	5 956	3 955	2 001	5,4	7,1	3,7	364
1 081	457	624	6,8	5,6	8,2	928	498	430	5,9	6,1	5,7	153	− 41	194	1,0	− 0,5	2,6	
4 986	3 438	1 548	16,0	21,5	10,2	1 873	973	900	6,0	6,1	5,9	3 113	2 465	648	10,0	15,4	4,3	
1 098	506	592	8,0	7,4	8,6	617	355	262	4,5	5,2	3,8	481	151	330	3,5	2,2	4,8	
906	374	532	5,5	4,6	6,4	617	306	311	3,8	3,8	3,7	289	68	221	1,8	0,8	2,7	
3 448	2 303	1 145	22,9	30,4	15,3	1 105	531	574	7,3	7,0	7,7	2 343	1 772	571	15,5	23,4	7,6	
407	− 64	471	2,2	− 0,7	5,2	830	396	434	4,6	4,3	4,8	− 423	− 460	37	− 2,3	− 5,0	0,4	
6 739	4 172	2 567	11,8	14,7	9,0	2 614	1 289	1 325	4,6	4,5	4,7	4 125	2 883	1 242	7,2	10,1	4,4	365
923	579	344	4,7	5,5	3,7	985	524	461	5,0	5,0	4,9	− 62	55	− 117	− 0,3	0,5	− 1,2	
1 869	854	1 015	10,6	9,7	11,5	469	174	295	2,7	2,0	3,3	1 400	680	720	7,9	7,7	8,2	
3 947	2 739	1 208	20,3	29,7	11,8	1 160	591	569	6,0	6,4	5,5	2 787	2 148	639	14,3	23,3	6,2	
3 515	1 734	1 781	7,0	6,9	7,1	4 089	2 074	2 015	8,1	8,2	8,0	− 574	− 340	− 234	− 1,1	− 1,3	− 0,9	366
428	249	179	1,9	2,2	1,6	1 692	886	806	7,5	7,3	7,2	− 1 264	− 637	− 627	− 5,6	− 5,6	− 5,6	
3 087	1 485	1 602	11,1	10,7	11,5	2 397	1 188	1 209	8,7	8,6	8,7	690	297	393	2,5	2,1	2,8	
2 396	823	1 573	3,7	2,6	4,8	5 125	2 732	2 393	7,9	8,6	7,3	− 2 729	− 1 909	− 820	− 4,2	− 6,0	− 2,5	367
221	83	138	1,5	1,1	1,8	1 080	651	429	7,3	8,9	5,7	− 859	− 568	− 291	− 5,8	− 7,8	− 3,9	
2 175	740	1 435	4,4	3,0	5,7	4 045	2 081	1 964	8,1	8,5	7,8	− 1 870	− 1 341	− 529	− 3,8	− 5,5	− 2,1	
6 010	2 684	3 326	5,8	5,3	6,4	6 998	3 710	3 288	6,8	7,3	6,3	− 988	− 1 026	38	− 1,0	− 2,0	0,1	368
2 775	1 290	1 485	5,1	4,8	5,4	3 943	2 077	1 866	7,2	7,7	6,7	− 1 168	− 787	− 381	− 2,1	− 2,9	− 1,4	
2 579	1 146	1 433	7,1	6,4	7,8	2 357	1 218	1 139	6,5	6,8	6,2	222	− 72	294	0,6	− 0,4	1,6	
656	248	408	5,6	4,3	6,8	698	415	283	6,0	7,3	4,7	− 42	− 167	125	− 0,4	− 2,9	2,1	
6 605	4 339	2 266	9,5	12,5	6,6	3 015	1 471	1 544	4,3	4,2	4,5	3 590	2 868	722	5,2	8,2	2,1	369
700	12	688	2,1	0,1	4,3	1 622	752	870	4,9	4,4	5,5	− 922	− 740	− 182	− 2,8	− 4,4	− 1,1	
1 093	607	486	20,7	22,8	18,5	− 62	− 2	− 60	− 1,2	− 0,1	− 2,3	1 155	609	546	21,9	22,9	20,8	
2 543	2 031	512	11,3	18,9	4,3	963	489	474	4,3	4,6	4,0	1 580	1 542	38	7,0	14,4	0,3	
2 269	1 689	580	26,4	38,1	13,9	492	232	260	5,7	5,2	6,2	1 777	1 457	320	20,7	32,9	7,7	
2 717	751	1 966	2,0	1,1	2,9	8 576	4 259	4 317	6,2	6,0	6,3	− 5 859	− 3 508	− 2 351	− 4,2	− 5,0	− 3,4	370
411	97	314	1,2	0,5	1,9	1 782	873	909	5,2	4,9	5,4	− 1 371	− 776	− 595	− 4,0	− 4,4	− 3,6	
786	− 29	815	1,3	− 0,1	2,7	4 118	2 011	2 107	6,6	6,3	6,9	− 3 332	− 2 040	− 1 292	− 5,3	− 6,4	− 4,2	
− 405	− 291	− 114	− 3,5	− 5,0	− 2,0	1 077	550	527	9,4	9,4	9,4	− 1 482	− 841	− 641	− 12,9	− 14,4	− 11,4	
497	156	341	4,0	2,3	5,5	758	405	353	6,1	6,6	5,7	− 261	− 249	− 12	− 2,1	− 4,0	− 0,2	
1 428	818	610	7,7	9,1	6,4	841	420	421	4,5	4,7	4,4	587	398	189	3,2	4,4	2,0	
− 717	− 507	− 210	− 2,4	− 3,5	− 1,4	1 881	1 049	832	6,4	7,2	5,6	− 2 598	− 1 556	− 1 042	− 8,9	− 10,7	− 7,0	371
− 661	− 473	− 188	− 3,3	− 4,7	− 1,9	1 347	775	572	6,7	7,7	5,7	− 2 008	− 1 248	− 760	− 10,0	− 12,4	− 7,5	
− 56	− 34	− 22	− 0,6	− 0,8	− 0,5	534	274	260	5,9	6,2	5,5	− 590	− 308	− 282	− 6,5	− 7,0	− 6,0	
71 136	27 226	43 910	2,7	2,1	3,4	127 568	63 359	64 209	4,9	4,9	4,9	− 56 432	− 36 133	− 20 299	− 2,2	− 2,8	− 1,5	
169 438	64 673	104 765	3,4	2,6	4,1	286 442	143 984	142 458	5,7	5,7	5,6	− 117 004	− 79 311	− 37 693	− 2,3	− 3,2	− 1,5	

Lfde. Nr.	Kleinere Verwaltungsbezirke, Gemeindegrößenklassen, Gemeinden mit 10 000 und mehr Einwohnern	Fläche[1]) am 17. Mai 1939	Wohnbevölkerung am 17. Mai 1939 (nach dem Gebietsstand vom 17. Mai 1939) insgesamt	männlich	weiblich	Wohnbevölkerung am 16. Juni 1933 (nach dem Gebietsstand vom 17. Mai 1939) insgesamt	männlich	weiblich	Auf 1 qkm kommen Einwohner am 17. Mai 1939 (nach dem Gebietsstand vom 17. Mai 1939)	am 16. Juni 1933 (nach dem Gebietsstand vom 17. Mai 1939)
		qkm								
		1	2	3	4	5	6	7	8	9
	10. Provinz Hessen-Nassau									
	Regierungsbezirk Kassel									
	Stadtkreise:									
372	Fulda	18,79	33 963	17 056	16 907	30 481	14 617	15 864	1 807,5	1 622,2
373	Hanau	20,58	42 191	20 929	21 262	40 655	19 276	21 379	2 050,1	1 975,5
374	Kassel	105,52	216 141	104 390	111 751	195 616	92 061	103 555	2 048,3	1 853,8
375	Marburg a. d. Lahn	22,01	27 920	13 033	14 887	28 439	13 700	14 739	1 268,5	1 292,1
	Landkreise:									
376	Kreis der Eder	333,99	19 507	9 148	10 359	19 562	9 513	10 049	58,4	58,6
	Gem. mit weniger als 2 000 Einw.	308,89	13 680	6 665	7 015	13 808	6 909	6 899	44,3	44,7
	» » 2 000 bis unter 10 000 Einw.	25,10	5 827	2 483	3 344	5 754	2 604	3 150	232,2	229,2
377	Kreis des Eisenberges	454,12	24 911	12 475	12 436	24 109	12 199	11 910	54,9	53,1
	Gem. mit weniger als 2 000 Einw.	420,23	17 180	8 655	8 525	17 458	8 947	8 511	40,9	41,5
	» » 2 000 bis unter 10 000 Einw.	33,89	7 731	3 820	3 911	6 651	3 252	3 399	228,1	196,3
378	Eschwege	501,96	51 192	25 554	25 638	48 396	23 622	24 774	102,0	96,4
	Gem. mit weniger als 2 000 Einw.	429,22	29 730	14 693	15 037	29 421	14 699	14 722	69,3	68,5
	» » 2 000 bis unter 10 000 Einw.	34,29	4 757	2 307	2 450	4 655	2 237	2 418	138,7	135,8
	Eschwege, Stadt	38,45	16 705	8 554	8 151	14 320	6 686	7 634	434,5	372,4
379	Frankenberg (Eder)	725,03	36 456	18 635	17 821	35 122	17 779	17 343	50,3	48,4
	Gem. mit weniger als 2 000 Einw.	697,66	31 640	16 208	15 432	30 799	15 671	15 128	45,4	44,1
	» » 2 000 bis unter 10 000 Einw.	27,37	4 816	2 427	2 389	4 323	2 108	2 215	176,0	157,9
380	Fritzlar-Homberg	661,90	58 023	29 637	28 386	55 792	27 861	27 931	87,7	84,3
	Gem. mit weniger als 2 000 Einw.	595,52	42 561	21 204	21 357	43 236	21 773	21 463	71,5	72,6
	» » 2 000 bis unter 10 000 Einw.	66,38	15 462	8 433	7 029	12 556	6 088	6 468	232,9	189,2
381	Fulda	952,31	71 883	35 714	36 169	68 257	34 166	34 091	75,5	71,7
	Gem. mit weniger als 2 000 Einw.	877,28	62 125	30 995	31 130	59 462	29 807	29 655	70,8	67,8
	» » 2 000 bis unter 10 000 Einw.	75,03	9 758	4 719	5 039	8 795	4 359	4 436	130,1	117,2
382	Gelnhausen	643,99	55 239	27 583	27 656	53 533	26 921	26 612	85,8	83,1
	Gem. mit weniger als 2 000 Einw.	572,67	41 502	20 893	20 609	40 883	20 830	20 053	72,5	71,4
	» » 2 000 bis unter 10 000 Einw.	71,32	13 737	6 690	7 047	12 650	6 091	6 559	192,6	177,4
383	Hanau	281,49	60 138	30 752	29 386	56 661	28 586	28 075	213,6	201,3
	Gem. mit weniger als 2 000 Einw.	177,18	23 986	12 298	11 688	22 483	11 383	11 100	135,4	126,9
	» » 2 000 bis unter 10 000 Einw.	104,31	36 152	18 454	17 698	34 178	17 203	16 975	346,6	327,7
384	Herrschaft Schmalkalden	279,24	51 845	25 481	26 364	50 816	25 163	25 653	185,7	182,0
	Gem. mit weniger als 2 000 Einw.	212,60	27 641	13 772	13 869	26 758	13 455	13 303	130,0	125,9
	» » 2 000 bis unter 10 000 Einw.	52,76	13 364	6 553	6 811	13 321	6 593	6 728	253,3	252,5
	Schmalkalden, Stadt	13,88	10 840	5 156	5 684	10 737	5 115	5 622	781,0	773,6
385	Hersfeld	499,75	49 017	24 682	24 335	44 988	22 294	22 694	98,1	90,0
	Gem. mit weniger als 2 000 Einw.	439,59	31 518	16 011	15 507	30 059	15 191	14 868	71,7	68,4
	» » 2 000 bis unter 10 000 Einw.	32,04	2 891	1 511	1 380	2 514	1 294	1 220	90,2	78,5
	Hersfeld, Stadt	28,12	14 608	7 160	7 448	12 415	5 809	6 606	519,5	441,5
386	Hofgeismar	610,38	41 620	20 858	20 762	40 422	20 107	20 315	68,2	66,2
	Gem. mit weniger als 2 000 Einw.	525,77	28 253	13 966	14 287	28 299	14 125	14 174	53,7	53,8
	» » 2 000 bis unter 10 000 Einw.	84,61	13 367	6 892	6 475	12 123	5 982	6 141	158,0	143,3
387	Hünfeld	445,05	25 277	12 799	12 478	25 122	12 777	12 345	56,8	56,4
	Gem. mit weniger als 2 000 Einw.	433,24	22 505	11 406	11 099	22 460	11 390	11 070	51,9	51,8
	» » 2 000 bis unter 10 000 Einw.	11,81	2 772	1 393	1 379	2 662	1 387	1 275	234,7	225,4
388	Kassel	315,78	50 937	25 611	25 326	43 585	21 717	21 868	161,3	138,0
	Gem. mit weniger als 2 000 Einw.	241,62	31 954	16 224	15 730	27 608	13 738	13 870	132,2	114,3
	» » 2 000 bis unter 10 000 Einw.	74,16	18 983	9 387	9 596	15 977	7 979	7 998	256,0	215,4
389	Marburg a. d. Lahn	875,35	65 625	31 996	33 629	64 563	31 720	32 843	75,0	73,8
	Gem. mit weniger als 2 000 Einw.	836,97	60 287	29 425	30 862	59 199	29 122	30 077	72,0	70,7
	» » 2 000 bis unter 10 000 Einw.	38,38	5 338	2 571	2 767	5 364	2 598	2 766	139,1	139,8
390	Melsungen	389,01	34 290	17 003	17 287	33 260	16 500	16 760	88,1	85,5
	Gem. mit weniger als 2 000 Einw.	340,61	27 026	13 546	13 480	26 489	13 246	13 243	79,3	77,8
	» » 2 000 bis unter 10 000 Einw.	48,40	7 264	3 457	3 807	6 771	3 254	3 517	150,1	139,9
391	Rotenburg i. Hessen-Nassau	554,84	41 871	20 949	20 922	38 738	19 229	19 509	75,5	69,8
	Gem. mit weniger als 2 000 Einw.	481,86	26 063	13 096	12 967	24 900	12 497	12 403	54,1	51,7
	» » 2 000 bis unter 10 000 Einw.	72,98	15 808	7 853	7 955	13 838	6 732	7 106	216,6	189,6
392	Schlüchtern	462,69	32 386	16 646	15 740	31 589	15 958	15 631	70,0	68,3
	Gem. mit weniger als 2 000 Einw.	414,01	26 030	13 464	12 566	25 703	13 103	12 600	62,9	62,1
	» » 2 000 bis unter 10 000 Einw.	48,68	6 356	3 182	3 174	5 886	2 855	3 031	130,6	120,9
393	Kreis der Twiste	302,29	17 650	8 909	8 741	16 485	8 050	8 435	58,4	54,5
	Gem. mit weniger als 2 000 Einw.	296,61	13 812	6 778	7 034	13 942	6 954	6 988	46,6	47,0
	» » 2 000 bis unter 10 000 Einw.	5,68	3 838	2 131	1 707	2 543	1 096	1 447	675,7	447,7

[1]) Ausschließlich der Meeresteile, Haffe, Bodden u. dgl.

Zu- oder Abnahme (—) der Bevölkerung vom 16. Juni 1933 bis 17. Mai 1939						Von der Bevölkerungs-Zu- oder -Abnahme entfallen auf												Lfde. Nr.
						Geburtenüberschuß oder Sterbefallüberschuß (—) vom 16. Juni 1933 bis 17. Mai 1939						Wanderungsgewinn oder -verlust (—) vom 16. Juni 1933 bis 17. Mai 1939						
(jeweils nach dem Gebietsstand vom 17. Mai 1939)																		
Zahl			vH			Zahl			vH			Zahl			vH			
insgesamt	männlich	weiblich	insgesamt	männlich	weiblich	insgesamt	männlich	weiblich	insgesamt	männlich	weiblich	insgesamt	männlich	weiblich	insgesamt	männlich	weiblich	
10	11	12	13	14	15	16	17	18	19	20	21	22	23	24	25	26	27	
10. Provinz Hessen-Nassau																		
Regierungsbezirk Kassel																		
3 482	2 439	1 043	11,4	16,7	6,6	1 335	782	553	4,4	5,3	3,5	2 147	1 657	490	7,0	11,3	3,1	372
1 536	1 653	— 117	3,8	8,6	— 0,5	1 016	573	443	2,5	3,0	2,1	520	1 080	— 560	1,3	5,6	— 2,6	373
20 525	12 329	8 196	10,5	13,4	7,9	6 416	3 651	2 765	3,3	4,0	2,7	14 109	8 678	5 431	7,2	9,4	5,2	374
— 519	— 667	148	— 1,8	— 4,9	1,0	672	501	171	2,4	3,7	1,2	— 1 191	— 1 168	— 23	— 4,2	— 8,5	— 0,2	375
— 55	— 365	310	— 0,3	— 3,8	3,1	822	426	396	4,2	4,6	3,9	— 877	— 791	— 86	— 4,5	— 8,3	— 0,9	376
— 128	— 244	116	— 0,9	— 3,6	1,7	642	339	303	4,6	4,9	4,4	— 770	— 583	— 187	— 5,6	— 8,4	— 2,7	
73	— 121	194	1,3	— 4,5	6,7	180	87	93	3,1	3,3	3,0	— 107	— 208	101	— 1,9	— 7,8	3,7	
802	276	526	3,3	2,3	4,4	1 318	765	553	5,5	6,3	4,6	— 516	— 489	— 27	— 2,1	— 4,0	— 0,2	377
— 278	— 292	14	— 1,6	— 3,3	0,2	768	465	303	4,4	5,2	3,5	— 1 046	— 757	— 289	— 6,0	— 8,5	— 3,4	
1 080	568	512	16,2	17,6	15,1	550	300	250	8,3	9,2	7,4	530	268	262	8,0	8,3	7,7	
2 796	1 932	864	5,8	8,2	3,5	2 087	1 132	955	4,3	4,8	3,9	709	800	— 91	1,5	3,4	— 0,4	378
309	— 6	315	1,1	— 0,0	2,1	1 417	755	662	4,8	5,1	4,5	— 1 108	— 761	— 347	— 3,8	— 5,2	— 2,4	
102	70	32	2,8	3,1	1,3	206	126	80	4,4	5,6	3,3	— 104	— 56	— 48	— 2,2	— 2,5	— 2,0	
2 385	1 868	517	15,7	27,9	6,8	464	251	213	3,2	3,8	2,8	1 921	1 617	304	13,4	24,2	4,0	
1 334	856	478	3,8	4,8	2,8	1 832	971	861	5,2	5,5	5,0	— 498	— 115	— 383	— 1,4	— 0,6	— 2,2	379
841	537	304	2,7	3,4	2,0	1 533	805	728	5,0	5,1	4,8	— 692	— 268	— 424	— 2,2	— 1,7	— 2,8	
493	319	174	11,4	15,1	7,9	299	166	133	6,9	7,9	6,0	194	153	41	4,6	7,3	1,9	
2 231	1 776	455	4,0	6,4	1,6	2 948	1 614	1 334	5,3	5,8	4,8	— 717	162	— 879	— 1,3	0,6	— 3,1	380
— 675	— 569	— 106	— 1,6	— 2,6	— 0,5	2 145	1 171	974	5,0	5,4	4,5	— 2 820	— 1 740	— 1 080	— 6,5	— 8,0	— 5,0	
2 906	2 345	561	23,1	38,5	8,7	803	443	360	6,4	7,3	5,6	2 103	1 902	201	16,7	31,2	3,1	
3 626	1 548	2 078	5,3	4,5	6,1	5 047	2 552	2 495	7,4	7,5	7,3	— 1 421	— 1 004	— 417	— 2,1	— 2,9	— 1,2	381
2 663	1 188	1 475	4,5	4,0	5,0	4 328	2 184	2 144	7,3	7,3	7,2	— 1 665	— 996	— 669	— 2,8	— 3,3	— 2,3	
963	360	603	10,9	8,3	13,6	719	368	351	8,2	8,4	7,9	244	— 8	252	2,8	— 0,2	5,7	
1 706	662	1 044	3,2	2,5	3,9	2 839	1 501	1 338	5,3	5,6	5,0	— 1 133	— 839	— 294	— 2,1	— 3,1	— 1,1	382
619	63	556	1,5	0,3	2,8	2 257	1 190	1 067	5,5	5,7	5,3	— 1 638	— 1 127	— 511	— 4,0	— 5,4	— 2,6	
1 087	599	488	8,6	9,8	7,4	582	311	271	4,6	5,1	4,1	505	288	217	4,0	4,7	3,3	
3 477	2 166	1 311	6,1	7,6	4,7	2 319	1 237	1 082	4,1	4,3	3,9	1 158	929	229	2,0	3,2	0,8	383
1 503	915	588	6,7	8,0	5,3	1 073	546	527	4,8	4,8	4,7	430	369	61	1,9	3,2	0,5	
1 974	1 251	723	5,3	7,3	4,3	1 246	691	555	3,6	4,0	3,3	728	560	168	2,1	3,3	1,0	
1 029	318	711	2,0	1,3	2,8	2 766	1 491	1 275	5,4	5,9	5,0	— 1 737	— 1 173	— 564	— 3,4	— 4,7	— 2,2	384
883	317	566	3,3	2,4	4,3	1 639	917	722	6,1	6,8	5,4	— 756	— 600	— 156	— 2,8	— 4,5	— 1,2	
43	— 40	83	0,3	— 0,6	1,2	763	390	373	5,7	5,9	5,6	— 720	— 430	— 290	— 5,4	— 6,5	— 4,3	
103	41	62	1,0	0,8	1,1	364	184	180	3,4	3,6	3,2	— 261	— 143	— 118	— 2,4	— 2,8	— 2,1	
4 029	2 388	1 641	9,0	10,7	7,2	2 915	1 555	1 360	6,5	7,0	6,0	1 114	833	281	2,5	3,7	1,2	385
1 459	820	639	4,9	5,4	4,3	1 845	962	883	6,1	6,3	5,9	— 386	— 142	— 244	— 1,3	— 0,9	— 1,6	
377	217	160	15,0	16,3	13,1	277	155	122	11,0	12,0	10,0	100	62	38	4,0	4,8	3,1	
2 193	1 351	842	17,7	23,3	12,7	793	438	355	6,4	7,5	5,4	1 400	913	487	11,3	15,7	7,4	
1 198	751	447	3,0	3,7	2,2	1 396	747	649	3,5	3,7	3,2	— 198	4	— 202	— 0,5	0,0	— 1,0	386
— 46	— 159	113	— 0,2	— 1,1	0,8	1 083	552	531	3,8	3,9	3,7	— 1 129	— 711	— 418	— 4,0	— 5,0	— 2,9	
1 244	910	334	10,3	15,2	5,4	313	195	118	2,3	3,3	1,9	931	715	216	7,7	12,0	3,6	
155	22	133	0,6	0,2	1,1	1 499	764	735	6,0	6,0	6,0	— 1 344	— 742	— 602	— 5,3	— 5,8	— 4,9	387
45	16	29	0,2	0,1	0,3	1 407	735	672	6,3	6,5	6,1	— 1 362	— 719	— 643	— 6,1	— 6,3	— 5,8	
110	6	104	4,1	0,4	8,2	92	29	63	3,5	2,1	5,0	18	— 23	41	0,7	— 1,7	3,2	
7 352	3 894	3 458	16,9	18,0	15,8	3 159	1 645	1 514	7,2	7,6	6,9	4 193	2 249	1 944	9,6	10,4	8,9	388
4 346	2 486	1 860	15,7	18,1	13,4	1 931	1 014	917	7,0	7,4	6,6	2 415	1 472	943	8,7	10,7	6,8	
3 006	1 408	1 598	18,8	17,5	20,0	1 228	631	597	7,7	7,9	7,5	1 778	777	1 001	11,1	9,7	12,5	
1 062	276	786	1,6	0,9	2,4	3 882	2 261	1 621	6,1	7,1	4,9	— 2 820	— 1 985	— 835	— 4,4	— 6,3	— 2,5	389
1 088	303	785	1,8	1,0	2,6	3 601	2 089	1 512	6,1	7,2	5,0	— 2 513	— 1 786	— 727	— 4,2	— 6,1	— 2,4	
— 26	— 27	1	— 0,5	— 1,0	0,0	281	172	109	5,2	6,6	3,9	— 307	— 199	— 108	— 5,7	— 7,7	— 3,9	
1 030	503	527	3,1	3,0	3,1	1 791	927	864	5,4	5,6	5,2	— 761	— 424	— 337	— 2,3	— 2,6	— 2,0	390
537	300	237	2,0	2,3	1,8	1 388	710	678	5,2	5,4	5,1	— 851	— 410	— 441	— 3,2	— 3,1	— 3,3	
493	203	290	7,3	6,2	8,2	403	217	186	6,0	6,7	5,3	90	14	104	1,3	0,4	3,0	
3 133	1 720	1 413	8,1	8,9	7,2	2 197	1 143	1 054	5,7	5,9	5,4	936	577	359	2,4	3,0	1,8	391
1 163	599	564	4,7	4,8	4,5	1 418	721	697	5,7	5,7	5,6	— 255	— 122	— 133	— 1,0	— 1,0	— 1,1	
1 970	1 121	849	14,2	16,7	11,9	779	422	357	5,6	6,3	5,0	1 191	699	492	8,6	10,4	6,9	
797	688	109	2,5	4,3	0,7	1 647	904	743	5,2	5,7	4,8	— 850	— 216	— 634	— 2,7	— 1,4	— 4,1	392
327	361	— 34	1,3	2,8	— 0,3	1 325	733	592	5,2	5,8	4,7	— 998	— 372	— 626	— 3,9	— 2,8	— 5,0	
470	327	143	8,9	11,5	4,7	322	171	151	6,5	6,9	5,9	148	156	— 8	2,5	5,5	— 0,3	
1 165	859	306	7,1	10,7	3,6	568	337	231	3,4	4,2	2,7	597	522	75	3,6	6,5	0,9	393
— 130	— 176	46	— 0,9	— 2,5	0,7	473	296	177	3,1	4,3	2,6	— 603	— 472	— 131	— 4,3	— 6,8	— 1,9	
1 295	1 035	260	50,9	94,4	18,0	95	41	54	3,7	3,7	3,7	1 200	994	206	47,2	90,7	14,3	

Lfde. Nr.	Kleinere Verwaltungsbezirke, Gemeindegrößenklassen, Gemeinden mit 10 000 und mehr Einwohnern	Fläche[1]) am 17. Mai 1939	Wohnbevölkerung am 17. Mai 1939 (nach dem Gebietsstand vom 17. Mai 1939) insgesamt	männlich	weiblich	Wohnbevölkerung am 16. Juni 1933 (nach dem Gebietsstand vom 17. Mai 1939) insgesamt	männlich	weiblich	Auf 1 qkm kommen Einwohner am 17. Mai 1939 (nach dem Gebietsstand vom 17. Mai 1939)	am 16. Juni 1933 (nach dem Gebietsstand vom 17. Mai 1939)
		qkm								
		1	2	3	4	5	6	7	8	9
	Noch: Reg.-Bez. Kassel									
	Landkreise:									
394	Witzenhausen	428,37	37 877	18 969	18 908	36 214	17 884	18 330	88,4	84,5
	Gem. mit weniger als 2 000 Einw.	344,33	21 205	10 717	10 488	20 912	10 485	10 427	61,6	60,7
	» » 2 000 bis unter 10 000 Einw.	84,04	16 672	8 252	8 420	15 302	7 399	7 903	198,4	182,1
395	Wolfhagen	417,29	27 313	13 128	14 185	26 479	12 642	13 837	65,5	63,5
	Gem. mit weniger als 2 000 Einw.	337,54	21 136	9 999	11 137	21 027	9 995	11 032	62,6	62,3
	» » 2 000 bis unter 10 000 Einw.	79,75	6 177	3 129	3 048	5 452	2 647	2 805	77,5	68,4
396	Ziegenhain	585,28	40 414	19 796	20 618	40 008	19 766	20 242	69,1	68,4
	Gem. mit weniger als 2 000 Einw.	556,64	33 973	16 613	17 360	33 403	16 378	17 025	61,0	60,0
	» » 2 000 bis unter 10 000 Einw.	28,64	6 441	3 183	3 258	6 605	3 388	3 217	224,9	230,6
	Reg.-Bez. Kassel	10 807,01	1 213 686	601 733	611 953	1 148 892	564 108	584 784	111,5	105,5
	Regierungsbezirk Wiesbaden									
	Stadtkreise:									
397	Frankfurt a. M.	194,61	553 464	257 575	295 889	555 857	261 176	294 681	2 844,0	2 856,3
398	Wiesbaden	140,89	170 354	78 974	91 380	159 434	72 389	87 045	1 209,1	1 131,6
	Landkreise:									
399	Biedenkopf	406,82	39 567	19 387	20 180	38 888	19 360	19 528	97,3	95,6
	Gem. mit weniger als 2 000 Einw.	358,61	33 340	16 348	16 992	33 088	16 546	16 542	93,0	92,3
	» » 2 000 bis unter 10 000 Einw.	48,21	6 227	3 039	3 188	5 800	2 814	2 986	129,2	120,3
400	Dillkreis	514,68	64 272	31 462	32 810	62 501	30 730	31 771	124,9	121,4
	Gem. mit weniger als 2 000 Einw.	447,06	42 085	20 762	21 323	41 282	20 551	20 731	94,1	92,3
	» » 2 000 bis unter 10 000 Einw.	67,62	22 187	10 700	11 487	21 219	10 179	11 040	328,1	313,8
401	Limburg a./L.	368,65	61 781	29 809	31 972	63 269	31 094	32 175	167,6	171,6
	Gem. mit weniger als 2 000 Einw.	297,27	36 304	17 705	18 599	37 705	18 868	18 837	122,1	126,8
	» » 2 000 bis unter 10 000 Einw.	63,48	13 696	6 644	7 052	13 557	6 640	6 917	215,8	213,6
	Limburg a./L., Stadt	7,90	11 781	5 460	6 321	12 007	5 586	6 421	1 491,3	1 519,9
402	Main-Taunuskreis	306,52	71 235	34 322	36 913	67 415	33 121	34 294	232,4	219,9
	Gem. mit weniger als 2 000 Einw.	230,07	37 729	18 465	19 264	36 397	18 131	18 266	164,0	158,2
	» » 2 000 bis unter 10 000 Einw.	76,45	33 506	15 857	17 649	31 018	14 990	16 028	438,3	405,7
403	Oberlahnkreis	391,91	42 236	21 038	21 198	41 035	20 489	20 546	107,8	104,7
	Gem. mit weniger als 2 000 Einw.	344,66	32 643	16 213	16 430	33 571	16 906	16 665	94,7	97,4
	» » 2 000 bis unter 10 000 Einw.	47,25	9 593	4 825	4 768	7 464	3 563	3 881	203,0	158,0
404	Obertaunuskreis	149,27	53 080	24 683	28 397	50 821	23 916	26 905	355,6	340,5
	Gem. mit weniger als 2 000 Einw.	68,23	12 943	6 280	6 663	12 633	6 157	6 476	189,7	185,2
	» » 2 000 bis unter 10 000 Einw.	31,72	10 064	4 747	5 317	9 188	4 290	4 898	317,3	289,7
	Homburg vor der Höhe, Stadt	26,21	18 592	8 315	10 277	18 334	8 361	9 973	709,3	699,5
	Oberursel (Taunus), Stadt	23,11	11 481	5 341	6 140	10 666	5 108	5 558	496,8	461,5
405	Oberwesterwaldkreis	579,72	58 560	29 438	29 122	58 569	29 500	29 069	101,0	101,0
	Gem. mit weniger als 2 000 Einw.	566,45	56 057	28 137	27 920	56 210	28 353	27 857	99,0	99,2
	» » 2 000 bis unter 10 000 Einw.	13,27	2 503	1 301	1 202	2 359	1 147	1 212	188,6	177,8
406	Rheingaukreis	271,87	40 883	19 277	21 606	41 492	19 898	21 594	150,4	152,6
	Gem. mit weniger als 2 000 Einw.	121,60	13 121	6 362	6 759	13 574	6 721	6 853	107,9	111,6
	» » 2 000 bis unter 10 000 Einw.	150,27	27 762	12 915	14 847	27 918	13 177	14 741	184,7	185,8
407	Saakt Goarshausen	379,80	49 854	25 405	24 448	48 384	24 099	24 285	131,3	127,4
	Gem. mit weniger als 2 000 Einw.	311,76	27 642	14 011	13 631	27 671	13 992	13 679	88,7	88,8
	» » 2 000 bis unter 10 000 Einw.	68,04	22 212	11 395	10 817	20 713	10 107	10 606	326,5	304,4
408	Unterlahnkreis	392,65	47 846	23 300	24 546	48 471	23 817	24 654	121,9	123,4
	Gem. mit weniger als 2 000 Einw.	353,00	30 372	15 039	15 333	31 409	15 808	15 601	86,0	89,0
	» » 2 000 bis unter 10 000 Einw.	39,65	17 474	8 261	9 213	17 062	8 009	9 053	440,7	430,3
409	Untertaunuskreis	504,55	35 265	17 787	17 478	34 976	17 699	17 277	69,9	69,3
	Gem. mit weniger als 2 000 Einw.	473,56	27 313	13 666	13 647	27 825	14 149	13 676	57,7	58,8
	» » 2 000 bis unter 10 000 Einw.	30,99	7 952	4 121	3 831	7 151	3 550	3 601	256,6	230,8
410	Unterwesterwaldkreis	428,19	60 983	30 273	30 710	59 285	29 420	29 865	142,4	138,5
	Gem. mit weniger als 2 000 Einw.	375,18	44 312	22 063	22 249	43 148	21 276	21 872	118,1	115,0
	» » 2 000 bis unter 10 000 Einw.	53,01	16 671	8 210	8 461	16 137	8 144	7 993	314,5	304,4
411	Usingen	288,12	19 218	9 718	9 500	19 474	9 897	9 577	66,7	67,6
	Gem. mit weniger als 2 000 Einw.	252,11	15 025	7 673	7 352	15 142	7 692	7 450	59,6	60,1
	» » 2 000 bis unter 10 000 Einw.	36,01	4 193	2 045	2 148	4 332	2 205	2 127	116,4	120,3
412	Wetzlar	639,96	92 827	45 901	46 926	86 065	42 285	43 780	145,1	134,5
	Gem. mit weniger als 2 000 Einw.	519,50	52 739	25 667	27 072	50 820	25 164	25 656	101,5	97,8
	» » 2 000 bis unter 10 000 Einw.	103,32	19 070	9 306	9 764	17 753	8 751	9 002	184,6	171,8
	Wetzlar, Stadt	17,06	21 018	10 928	10 090	17 492	8 370	9 122	1 232,0	1 025,3
	Reg.-Bez. Wiesbaden	5 958,21	1 491 425	698 350	763 075	1 435 936	688 890	747 046	245,8	241,0
	Provinz Hessen-Nassau	16 845,22	2 675 111	1 300 083	1 375 028	2 584 828	1 252 998	1 331 830	158,8	153,4

[1]) Ausschließlich der Meeresteile, Haffe, Bodden u. dgl.

Zu- oder Abnahme (—) der Bevölkerung vom 16. Juni 1933 bis 17. Mai 1939						Von der Bevölkerungs-Zu- oder -Abnahme entfallen auf: Geburtenüberschuß oder Sterbefallüberschuß (—) vom 16. Juni 1933 bis 17. Mai 1939						Wanderungsgewinn oder -verlust (—) vom 16. Juni 1933 bis 17. Mai 1939						Lfde. Nr.
(jeweils nach dem Gebietsstand vom 17. Mai 1939)																		
Zahl			vH			Zahl			vH			Zahl			vH			
insgesamt	männlich	weiblich	insgesamt	männlich	weiblich	insgesamt	männlich	weiblich	insgesamt	männlich	weiblich	insgesamt	männlich	weiblich	insgesamt	männlich	weiblich	
10	11	12	13	14	15	16	17	18	19	20	21	22	23	24	25	26	27	
1 663	1 085	578	4,6	6,1	3,2	1 922	991	931	5,3	5,5	5,1	– 259	94	– 353	– 0,7	0,5	– 1,9	394
293	232	61	1,4	2,2	0,6	1 154	601	553	5,5	5,7	5,3	– 861	– 369	– 492	– 4,1	– 3,5	– 4,7	
1 370	853	517	9,0	11,5	6,8	768	390	378	5,0	5,3	4,8	602	463	139	3,9	6,2	1,8	
834	486	348	3,1	3,8	2,5	1 028	746	282	3,9	5,9	2,0	– 194	– 260	66	– 0,7	– 2,1	0,5	395
109	4	105	0,5	0,0	1,0	665	573	92	3,2	5,7	0,8	– 556	– 569	13	– 2,3	– 5,7	0,1	
725	482	243	13,3	18,2	8,7	363	173	190	6,7	6,5	6,8	362	309	53	6,6	11,7	1,9	
406	30	376	1,0	0,2	1,9	2 369	1 362	1 007	5,9	6,9	5,0	– 1 963	– 1 332	– 631	– 4,9	– 6,7	– 3,1	396
570	235	335	1,7	1,4	2,0	2 173	1 292	881	6,5	7,9	5,2	– 1 603	– 1 057	– 546	– 4,8	– 6,5	– 3,2	
– 164	– 205	41	– 2,5	– 6,1	1,3	196	70	126	3,0	2,1	3,9	– 360	– 275	– 85	– 5,5	– 8,1	– 2,6	
64 794	**37 825**	**27 169**	**5,6**	**6,7**	**4,6**	**55 790**	**30 578**	**25 212**	**4,9**	**5,4**	**4,3**	**9 004**	**7 047**	**1 957**	**0,8**	**1,2**	**0,3**	
Regierungsbezirk Wiesbaden																		
– 2 393	– 3 601	1 208	– 0,4	– 1,4	0,4	8 034	4 295	3 739	1,4	1,6	1,3	–10 427	– 7 896	– 2 531	– 1,9	– 3,0	– 0,9	397
10 920	6 585	4 335	6,8	9,1	5,0	2 071	1 423	648	1,3	2,0	0,7	8 849	5 162	3 687	5,6	7,1	4,2	398
679	27	652	1,7	0,1	3,3	2 493	1 349	1 144	6,1	7,0	5,9	– 1 814	– 1 322	– 492	– 4,7	– 6,8	– 2,5	399
252	– 198	450	0,7	– 1,2	2,7	2 142	1 162	980	6,6	7,0	5,9	– 1 890	– 1 360	– 530	– 5,7	– 8,2	– 3,2	
427	225	202	7,1	8,0	6,3	351	187	164	6,1	6,6	5,6	76	38	38	2,3	1,4	1,3	
1 771	702	1 039	2,8	2,4	3,3	3 603	1 921	1 682	5,8	6,3	5,3	– 1 832	– 1 189	– 643	– 2,9	– 3,9	– 2,0	400
803	211	592	1,9	1,0	2,9	2 914	1 524	1 390	7,1	7,4	6,7	– 2 111	– 1 313	– 798	– 5,1	– 6,4	– 3,8	
968	521	447	4,6	5,1	4,0	689	397	292	3,2	3,9	2,6	279	124	155	1,3	1,2	1,4	
– 1 488	– 1 285	– 203	– 2,4	– 4,1	– 0,6	2 021	1 188	833	3,2	3,8	2,6	– 3 509	– 2 473	– 1 036	– 5,5	– 8,0	– 3,2	401
– 1 401	– 1 163	– 238	– 3,7	– 6,2	– 1,3	1 485	847	638	3,9	4,5	3,4	– 2 886	– 2 010	– 876	– 7,7	– 10,7	– 4,7	
139	4	135	1,0	0,1	2,0	300	180	120	2,2	2,7	1,7	– 161	– 176	15	– 1,2	– 2,7	0,2	
– 226	– 126	– 100	– 1,9	– 2,3	– 1,6	236	161	75	2,0	2,9	1,2	– 462	– 287	– 175	– 3,8	– 5,1	– 2,7	
3 820	1 201	2 619	5,7	3,6	7,6	2 743	1 365	1 378	4,1	4,1	4,0	1 077	– 164	1 241	1,6	– 0,5	3,6	402
1 332	334	998	3,7	1,8	5,5	1 685	822	863	4,6	4,5	4,7	– 353	– 488	135	– 1,0	– 2,7	0,7	
2 488	867	1 621	3,0	3,3	10,1	1 058	543	515	3,4	3,6	3,2	1 430	324	1 106	4,6	2,2	6,9	
1 201	549	652	2,9	2,7	3,2	676	433	243	1,6	2,1	1,2	525	116	409	1,2	0,7	2,0	403
– 928	– 693	– 235	– 2,8	– 4,1	– 1,4	630	406	224	1,9	2,4	1,3	– 1 558	– 1 099	– 459	– 4,6	– 6,5	– 2,8	
2 129	1 242	887	23,5	34,7	22,9	46	27	19	0,6	0,8	0,5	2 083	1 215	868	27,9	33,9	22,4	
2 259	767	1 492	4,4	3,2	5,5	548	327	221	1,1	1,4	0,8	1 711	440	1 271	3,4	1,8	4,7	404
310	123	187	2,5	2,0	2,9	341	204	137	2,7	3,3	2,1	– 31	– 81	50	– 0,2	– 1,3	0,8	
876	457	419	9,5	10,7	8,6	– 439	– 203	– 236	– 4,8	– 4,7	– 4,8	1 315	660	655	14,3	15,4	13,4	
258	– 46	304	1,4	– 0,6	3,0	368	195	173	2,0	2,3	1,7	– 110	– 241	131	– 0,6	– 2,9	1,3	
815	233	582	7,8	4,6	10,5	278	131	147	2,6	2,6	2,6	537	102	435	5,0	2,0	7,8	
– 9	– 62	53	– 0,0	– 0,2	0,2	3 041	1 656	1 385	5,2	5,6	4,8	– 3 050	– 1 718	– 1 332	– 5,2	– 5,8	– 4,6	405
– 153	– 216	63	– 0,3	– 0,8	0,2	2 904	1 587	1 317	5,2	5,6	4,7	– 3 057	– 1 803	– 1 254	– 5,4	– 6,4	– 4,5	
144	154	– 10	6,1	13,4	– 0,3	137	69	68	5,8	6,0	5,6	7	85	– 78	0,3	7,1	– 6,4	
– 609	– 621	12	– 1,5	– 3,1	0,1	708	474	234	1,7	2,4	1,1	– 1 317	– 1 095	– 222	– 3,2	– 5,5	– 1,0	406
– 453	– 359	– 94	– 3,3	– 5,3	– 1,4	378	216	162	2,8	3,2	2,4	– 831	– 575	– 256	– 6,1	– 8,6	– 3,7	
– 156	– 262	106	– 0,6	– 2,0	0,7	330	258	72	1,2	2,0	0,5	– 486	– 520	34	– 1,7	– 4,0	0,2	
1 470	1 307	163	3,0	5,4	0,7	1 744	966	778	3,6	4,0	3,2	– 274	341	– 615	– 0,6	1,4	– 2,5	407
– 29	19	– 48	– 0,1	0,1	– 0,4	984	520	464	3,6	3,7	3,4	– 1 013	– 501	– 512	– 3,7	– 3,6	– 3,7	
1 499	1 288	211	7,3	12,7	2,0	760	446	314	3,7	4,4	3,0	739	842	– 103	3,6	8,3	– 1,0	
– 625	– 517	– 108	– 1,3	– 2,2	– 0,4	1 119	632	487	2,3	2,7	2,0	– 1 744	– 1 149	– 595	– 3,6	– 4,8	– 2,4	408
– 1 037	– 769	– 268	– 3,3	– 4,9	– 1,7	713	389	324	2,3	2,5	2,1	– 1 750	– 1 158	– 592	– 5,6	– 7,3	– 3,8	
412	252	160	2,4	3,1	1,8	406	243	163	2,4	3,0	1,8	6	9	– 3	0,0	0,1	– 0,0	
289	88	201	0,8	0,5	1,2	970	525	445	2,8	3,0	2,6	– 681	– 437	– 244	– 1,9	– 2,5	– 1,4	409
– 512	– 483	– 29	– 1,8	– 3,4	– 0,2	827	443	384	3,0	3,1	2,8	– 1 339	– 926	– 413	– 4,8	– 6,5	– 3,0	
801	571	230	11,2	16,1	6,4	143	82	61	2,0	2,3	1,7	658	489	169	9,2	13,8	4,7	
1 698	853	845	2,9	2,9	2,8	2 341	1 333	1 008	3,9	4,5	3,4	– 643	– 480	– 163	– 1,1	– 1,6	– 0,5	410
1 164	787	377	2,7	3,7	1,7	1 935	1 073	862	4,5	5,0	3,9	– 771	– 286	– 485	– 1,8	– 1,3	– 2,2	
534	66	468	3,3	0,8	5,9	406	260	146	2,5	3,2	1,8	128	– 194	322	0,8	– 2,4	4,0	
256	– 179	– 77	– 1,3	– 1,8	– 0,8	433	277	156	2,2	2,8	1,6	– 689	– 456	– 233	– 3,5	– 4,6	– 2,4	411
117	– 19	– 98	– 0,8	– 0,2	– 1,3	448	276	172	3,0	3,6	2,3	– 565	– 295	– 270	– 3,7	– 3,8	– 3,6	
139	– 160	21	– 3,2	– 7,3	1,0	– 15	1	– 16	– 0,3	0,0	– 0,8	– 124	– 161	37	– 2,9	– 7,3	1,7	
6 762	3 616	3 146	7,0	8,6	7,2	4 698	2 329	2 369	5,5	5,5	5,4	2 064	1 287	777	2,4	3,0	1,8	412
1 919	503	1 416	3,8	2,0	5,5	2 954	1 452	1 502	5,8	5,8	5,9	– 1 035	– 949	– 86	– 2,0	– 3,8	– 0,3	
1 317	555	762	7,4	6,3	8,5	912	462	450	5,1	5,3	5,0	405	93	312	2,3	1,1	3,5	
3 526	2 558	968	20,2	30,6	10,6	832	415	417	4,8	5,0	4,6	2 694	2 143	551	15,4	25,6	6,0	
25 489	**9 460**	**16 029**	**1,8**	**1,4**	**2,1**	**37 243**	**20 493**	**16 750**	**2,6**	**3,0**	**2,2**	**–11 754**	**–11 033**	**– 721**	**– 0,8**	**– 1,6**	**– 0,1**	
90 283	**47 085**	**43 198**	**3,5**	**3,8**	**3,2**	**93 033**	**51 071**	**41 962**	**3,6**	**4,1**	**3,2**	**– 2 750**	**– 3 986**	**1 236**	**– 0,1**	**– 0,3**	**0,1**	

Lfde. Nr.	Kleinere Verwaltungsbezirke, Gemeindegrößenklassen, Gemeinden mit 10 000 und mehr Einwohnern	Fläche[1]) am 17. Mai 1939 qkm	Wohnbevölkerung am 17. Mai 1939 (nach dem Gebietsstand vom 17. Mai 1939) insgesamt	männlich	weiblich	Wohnbevölkerung am 16. Juni 1933 (nach dem Gebietsstand vom 17. Mai 1939) insgesamt	männlich	weiblich	Auf 1 qkm kommen Einwohner am 17. Mai 1939 (nach dem Gebietsstand vom 17. Mai 1939)	am 16. Juni 1933 (nach dem Gebietsstand vom 17. Mai 1939)
		1	2	3	4	5	6	7	8	9
	11. Rheinprovinz									
	Regierungsbezirk Koblenz									
	Stadtkreis:									
413	Koblenz	56,83	91 098	44 093	47 005	81 883	38 285	43 598	1 603,0	1 440,8
	Landkreise:									
414	Ahrweiler	705,51	65 952	31 445	34 507	67 031	32 888	34 143	93,5	95,0
	Gem. mit weniger als 2 000 Einw.	608,74	38 940	19 181	19 759	40 475	20 373	20 102	64,0	66,5
	» » 2 000 bis unter 10 000 Einw.	96,77	27 012	12 264	14 748	26 556	12 515	14 041	279,1	274,4
415	Altenkirchen (Westerwald)	637,56	90 168	44 151	46 017	89 068	44 153	44 915	141,4	139,7
	Gem. mit weniger als 2 000 Einw.	513,77	49 161	24 440	24 721	48 538	24 267	24 271	95,7	94,5
	» » 2 000 bis unter 10 000 Einw.	123,79	41 007	19 711	21 296	40 530	19 886	20 644	331,3	327,4
416	Birkenfeld	877,36	93 984	47 862	46 122	93 048	46 446	46 602	107,1	106,1
	Gem. mit weniger als 2 000 Einw.	812,05	61 019	30 772	30 247	64 653	32 707	31 946	75,1	79,6
	» » 2 000 bis unter 10 000 Einw.	34,49	6 994	3 696	3 298	5 586	2 708	2 878	202,8	162,0
	Idar-Oberstein, Stadt	30,82	25 971	13 394	12 577	22 809	11 031	11 778	842,7	740,1
417	Koblenz	218,30	58 262	27 935	30 327	56 093	27 340	28 753	266,9	257,0
	Gem. mit weniger als 2 000 Einw.	128,42	24 608	11 862	12 746	23 540	11 380	12 160	191,6	183,3
	» » 2 000 bis unter 10 000 Einw.	67,56	22 955	10 957	11 998	22 173	10 931	11 242	339,8	328,2
	Bendorf, Stadt	22,32	10 699	5 116	5 583	10 380	5 029	5 351	479,3	465,1
418	Kochem	502,29	41 366	20 355	21 011	41 996	21 102	20 894	82,4	83,6
	Gem. mit weniger als 2 000 Einw.	481,22	36 111	17 944	18 167	36 537	18 344	18 193	75,0	75,9
	» » 2 000 bis unter 10 000 Einw.	21,07	5 255	2 411	2 844	5 459	2 758	2 701	249,4	259,1
419	Kreuznach	733,56	106 010	50 850	55 160	104 387	50 249	54 138	144,5	142,3
	Gem. mit weniger als 2 000 Einw.	637,34	54 138	26 880	27 288	55 276	27 639	27 637	85,0	86,7
	» » 2 000 bis unter 10 000 Einw.	64,88	22 161	10 358	11 803	21 829	10 388	11 441	341,6	336,5
	Kreuznach, Stadt	31,34	29 681	13 612	16 069	27 282	12 222	15 060	947,1	870,5
420	Mayen	792,33	99 354	49 238	50 116	99 422	49 948	49 474	125,4	125,5
	Gem. mit weniger als 2 000 Einw.	618,35	48 088	24 303	23 785	49 167	25 206	23 961	77,8	79,5
	» » 2 000 bis unter 10 000 Einw.	119,16	21 815	10 765	11 050	22 208	11 099	11 109	183,1	186,4
	Andernach, Stadt	22,79	14 151	6 761	7 390	12 528	6 027	6 501	620,9	549,7
	Mayen, Stadt	32,03	15 300	7 409	7 891	15 519	7 616	7 903	477,7	484,5
421	Neuwied	621,19	109 745	53 348	56 397	107 016	53 104	53 912	176,7	172,3
	Gem. mit weniger als 2 000 Einw.	487,91	51 625	25 232	26 393	50 338	25 282	25 056	105,8	103,2
	» » 2 000 bis unter 10 000 Einw.	121,49	36 569	18 013	18 556	35 138	17 535	17 603	301,0	289,2
	Neuwied, Stadt	11,79	21 551	10 103	11 448	21 540	10 287	11 253	1 827,9	1 827,0
422	Sankt Goar	465,53	44 040	20 996	23 044	44 943	21 944	22 999	94,6	96,5
	Gem. mit weniger als 2 000 Einw.	412,90	31 629	15 460	16 169	32 380	16 067	16 313	76,6	78,4
	» » 2 000 bis unter 10 000 Einw.	52,63	12 411	5 536	6 875	12 563	5 877	6 686	235,8	238,7
423	Simmern	570,32	38 044	19 630	18 414	37 683	18 967	18 716	66,6	66,0
	Gem. mit weniger als 2 000 Einw.	540,33	32 300	16 832	15 468	32 436	16 472	15 964	59,7	60,0
	» » 2 000 bis unter 10 000 Einw.	29,99	5 744	2 798	2 946	5 247	2 495	2 752	191,5	175,0
424	Zell (Mosel)	372,59	33 601	16 652	16 949	33 446	16 528	16 918	90,2	89,8
	Gem. mit weniger als 2 000 Einw.	300,32	23 851	12 088	11 763	23 404	11 744	11 660	79,4	77,9
	» » 2 000 bis unter 10 000 Einw.	72,27	9 750	4 564	5 186	10 042	4 784	5 258	134,9	139,0
	Reg.-Bez. Koblenz	6 553,87	871 624	426 555	445 069	856 016	420 954	435 062	133,0	130,6
	Regierungsbezirk Düsseldorf									
	Stadtkreise:									
425	Düsseldorf	158,67	541 410	256 808	284 602	498 600	238 139	260 461	3 412,2	3 142,4
426	Duisburg	143,98	434 646	212 693	221 953	440 419	220 209	220 210	3 018,8	3 058,9
427	Essen	188,45	666 743	323 347	343 396	654 461	323 459	331 002	3 538,0	3 472,9
428	Krefeld	112,55	170 968	79 128	91 840	165 305	78 077	87 228	1 519,0	1 468,7
429	Mülheim a. d. Ruhr	88,11	137 540	66 445	71 095	133 279	65 711	67 568	1 561,0	1 512,6
430	München Gladbach	98,11	128 418	60 258	68 160	126 631	61 041	65 590	1 308,9	1 290,7
431	Neuß	52,64	59 654	28 181	31 473	55 771	27 002	28 769	1 133,2	1 059,5
432	Oberhausen	77,01	191 842	94 038	97 804	192 345	96 624	95 721	2 491,1	2 497,7
433	Remscheid	64,62	103 915	50 048	53 867	101 188	49 509	51 679	1 608,1	1 565,9
434	Rheydt	44,90	77 309	35 753	41 586	77 261	36 969	40 292	1 722,5	1 720,7
435	Solingen	79,95	140 465	66 982	73 484	140 162	68 688	71 474	1 756,9	1 753,1
436	Viersen	32,69	34 062	15 536	18 526	33 597	15 910	17 687	1 042,0	1 027,7
437	Wuppertal	148,77	401 672	184 902	216 770	408 602	191 920	216 682	2 700,0	2 746,5

[1]) Ausschließlich der Meeresteile, Haffe, Bodden u. dgl.

Zu- oder Abnahme (—) der Bevölkerung vom 16. Juni 1933 bis 17. Mai 1939						Von der Bevölkerungs-Zu- oder -Abnahme entfallen auf												Lfde. Nr.
						Geburtenüberschuß oder Sterbefallüberschuß (—) vom 16. Juni 1933 bis 17. Mai 1939						Wanderungsgewinn oder -verlust (—) vom 16. Juni 1933 bis 17. Mai 1939						
(jeweils nach dem Gebietsstand vom 17. Mai 1939)																		
Zahl			vH			Zahl			vH			Zahl			vH			
insgesamt	männlich	weiblich	insgesamt	männlich	weiblich	insgesamt	männlich	weiblich	insgesamt	männlich	weiblich	insgesamt	männlich	weiblich	insgesamt	männlich	weiblich	
10	11	12	13	14	15	16	17	18	19	20	21	22	23	24	25	26	27	
11. Rheinprovinz																		
Regierungsbezirk Koblenz																		
9 215	5 808	3 407	11,3	15,2	7,8	3 318	1 751	1 567	4,1	4,6	3,6	5 897	4 057	1 840	7,2	10,6	4,2	413
— 1 079	— 1 443	364	— 1,6	— 4,4	1,1	3 047	1 551	1 496	4,5	4,7	4,4	— 4 126	— 2 994	— 1 132	— 6,2	— 9,1	— 3,3	414
— 1 535	— 1 192	— 343	— 3,8	— 5,9	— 1,7	2 042	1 007	1 035	5,0	4,9	5,1	— 3 577	— 2 199	— 1 378	— 8,8	— 10,8	— 6,9	
456	— 251	707	1,7	— 2,0	5,0	1 005	544	461	3,8	4,3	3,3	— 549	— 795	246	— 2,1	— 6,4	1,8	
1 100	— 2	1 102	1,2	— 0,0	2,5	5 491	2 850	2 641	6,2	6,5	5,9	— 4 391	— 2 852	— 1 539	— 4,9	— 6,5	— 3,4	415
623	173	450	1,3	0,7	1,9	2 952	1 503	1 449	6,1	6,2	6,0	— 2 329	— 1 330	— 999	— 4,8	— 5,5	— 4,1	
477	— 175	652	1,2	— 0,9	3,2	2 539	1 347	1 192	6,3	6,8	5,8	— 2 062	— 1 522	— 540	— 5,1	— 7,7	— 2,6	
936	1 416	— 480	1,0	3,0	— 1,0	5 519	2 799	2 720	5,9	6,0	5,8	— 4 583	— 1 383	— 3 200	— 4,9	— 3,0	— 6,9	416
— 3 634	— 1 935	— 1 699	— 5,6	— 5,9	— 5,3	3 627	1 836	1 791	5,6	5,6	5,6	— 7 261	— 3 771	— 3 490	— 11,2	— 11,5	— 10,9	
1 408	988	420	25,2	36,5	14,6	398	205	193	7,1	7,6	6,7	1 010	783	227	18,1	28,9	7,9	
3 162	2 363	799	13,9	21,4	6,8	1 494	758	736	6,6	6,9	6,2	1 668	1 605	63	7,3	14,5	0,5	
2 169	595	1 574	3,9	2,2	5,5	2 880	1 503	1 377	5,1	5,5	4,8	— 711	— 906	197	— 1,3	— 3,3	0,7	417
1 068	482	586	4,5	4,2	4,8	1 258	646	612	5,3	5,7	5,0	— 190	— 164	— 26	— 0,8	— 1,4	— 0,2	
782	26	756	3,5	0,2	6,7	1 180	609	571	5,3	5,6	5,1	— 398	— 583	185	— 1,8	— 5,3	1,6	
319	87	232	3,1	1,7	4,3	442	248	194	4,3	4,9	3,6	— 123	— 161	38	— 1,2	— 3,2	0,7	
— 630	— 747	117	— 1,5	— 3,5	0,6	2 077	995	1 082	4,9	4,7	5,2	— 2 707	— 1 742	— 965	— 6,4	— 8,3	— 4,6	418
— 426	— 400	— 26	— 1,2	— 2,2	— 0,1	1 906	936	970	5,2	5,1	5,3	— 2 332	— 1 336	— 996	— 6,4	— 7,3	— 5,5	
— 204	— 347	143	— 3,7	— 12,6	5,3	171	59	112	3,1	2,1	4,1	— 375	— 406	31	— 6,9	— 14,7	1,1	
1 623	601	1 022	1,6	1,2	1,9	3 706	2 100	1 606	3,6	4,2	3,0	— 2 083	— 1 499	— 584	— 2,0	— 3,0	— 1,1	419
— 1 108	— 759	— 349	— 2,0	— 2,7	— 1,3	2 029	1 118	911	3,7	4,0	3,3	— 3 137	— 1 877	— 1 260	— 5,7	— 6,3	— 4,6	
332	— 30	362	1,5	— 0,3	3,2	839	478	361	3,8	4,6	3,2	— 507	— 508	1	— 2,3	— 4,9	0,0	
2 399	1 390	1 009	8,3	11,4	6,7	838	504	334	3,1	4,1	2,2	1 561	886	675	5,7	7,2	4,5	
— 68	— 710	642	— 0,1	— 1,4	1,3	4 408	2 328	2 080	4,4	4,7	4,2	— 4 476	— 3 038	— 1 438	— 4,5	— 6,1	— 2,9	420
— 1 079	— 903	— 176	— 2,2	— 3,6	— 0,7	2 454	1 231	1 223	5,0	4,9	5,1	— 3 533	— 2 134	— 1 399	— 7,2	— 8,5	— 5,8	
— 393	— 334	— 59	— 1,8	— 3,0	— 0,5	1 076	564	512	4,8	5,1	4,6	— 1 469	— 898	— 571	— 6,6	— 8,1	— 6,1	
1 623	734	889	13,0	12,2	13,7	89	74	15	0,7	1,2	0,2	1 534	660	874	12,2	11,0	13,4	
— 219	— 207	— 12	— 1,4	— 2,7	— 0,2	789	459	330	5,1	6,0	4,2	— 1 008	— 666	— 342	— 6,5	— 8,7	— 4,3	
2 729	244	2 485	2,6	0,5	4,6	4 686	2 477	2 209	4,4	4,7	4,1	— 1 957	— 2 233	276	— 1,8	— 4,2	0,5	421
1 287	— 50	1 337	2,5	— 0,2	5,3	2 072	1 123	949	4,1	4,4	3,8	— 785	— 1 173	388	— 1,6	— 1,6	1,5	
1 431	478	953	4,1	2,7	5,4	1 889	1 016	873	5,4	5,8	5,0	— 458	— 538	80	— 1,3	— 3,1	0,5	
11	— 184	195	0,1	— 1,8	1,7	725	338	387	3,4	3,3	3,4	— 714	— 522	— 192	— 3,3	— 5,1	— 1,7	
— 903	— 948	45	— 2,0	— 4,3	0,2	1 430	692	738	3,2	3,2	3,2	— 2 333	— 1 640	— 693	— 5,2	— 7,5	— 3,0	422
— 751	— 607	— 144	— 2,3	— 3,8	— 0,9	1 107	529	578	3,4	3,3	3,5	— 1 858	— 1 136	— 722	— 5,7	— 7,1	— 4,4	
— 152	— 341	189	— 1,2	— 5,8	2,8	323	163	160	2,6	2,8	2,4	— 475	— 504	29	— 3,8	— 8,6	0,4	
361	663	— 302	1,0	3,5	— 1,6	1 365	719	646	3,6	3,8	3,5	— 1 004	— 56	— 948	— 2,7	— 0,3	— 5,1	423
— 136	360	— 496	— 0,4	2,2	— 3,1	1 115	584	531	3,1	3,5	3,3	— 1 251	— 224	— 1 027	— 3,2	— 1,4	— 6,4	
497	303	194	9,5	12,1	7,0	250	135	115	4,8	5,4	4,2	247	168	79	4,7	6,7	2,9	
155	124	31	0,5	0,8	0,2	1 131	537	594	3,4	3,2	3,5	— 976	— 413	— 563	— 2,9	— 2,5	— 3,3	424
447	344	103	1,9	2,9	0,9	386	409	477	3,8	3,5	4,1	— 439	— 65	— 374	— 1,9	— 0,6	— 3,2	
— 292	— 220	— 72	— 2,9	— 4,6	— 1,4	245	128	117	2,4	2,7	2,2	— 537	— 348	— 189	— 5,3	— 7,3	— 3,6	
15 608	5 601	10 007	1,8	1,3	2,3	39 058	20 302	18 756	4,6	4,3	4,3	—23 450	—14 701	— 8 749	— 2,7	— 3,5	— 2,0	
Regierungsbezirk Düsseldorf																		
42 810	18 669	24 141	8,6	7,8	9,3	16 971	8 320	8 651	3,4	3,5	3,3	25 839	10 349	15 490	5,2	4,3	6,0	425
— 5 773	— 7 516	1 743	— 1,3	— 3,4	0,8	25 151	12 000	13 151	5,7	5,4	6,0	— 30 924	—19 516	—11 408	— 7,0	— 8,9	— 5,2	426
12 282	— 112	12 394	1,9	— 0,0	3,7	31 432	15 280	16 152	4,8	4,7	4,9	— 19 150	—15 392	— 3 758	— 2,9	— 4,8	— 1,1	427
5 663	1 051	4 612	3,4	1,3	5,3	3 835	2 054	1 781	2,3	2,6	2,0	1 828	— 1 003	2 831	1,1	— 1,3	3,2	428
4 261	734	3 527	3,2	1,1	5,2	5 801	2 914	2 887	4,4	4,4	4,3	— 1 540	— 2 180	640	— 1,2	— 3,3	0,9	429
1 787	— 783	2 570	1,4	— 1,3	3,9	5 952	3 111	2 841	4,7	5,1	4,3	— 4 165	— 3 894	— 271	— 3,3	— 6,4	— 0,4	430
3 883	1 179	2 704	7,0	4,4	9,4	2 841	1 438	1 403	5,1	5,3	4,9	1 042	— 259	1 301	1,9	— 1,0	4,5	431
— 503	— 2 586	2 083	— 0,3	— 2,7	2,2	12 725	6 129	6 596	6,6	6,3	6,9	— 13 228	— 8 715	— 4 513	— 6,9	— 9,0	— 4,7	432
2 727	539	2 188	2,7	1,1	4,2	1 623	777	846	1,6	1,6	1,6	1 104	— 238	1 342	1,1	— 0,5	2,6	433
78	— 1 216	1 294	0,1	— 3,3	3,2	3 090	1 713	1 377	4,0	4,6	3,4	— 3 012	— 2 929	— 83	— 3,9	— 7,9	— 0,2	434
304	— 1 706	2 010	0,2	— 2,5	2,8	2 534	1 319	1 215	1,8	1,9	1,7	— 2 230	— 3 025	795	— 1,6	— 4,4	1,1	435
465	— 374	839	1,4	— 2,4	4,7	1 560	828	732	4,6	5,2	4,1	— 1 095	— 1 202	107	— 3,3	— 7,6	0,6	436
— 6 930	— 7 018	88	— 1,7	— 3,7	0,0	6 277	3 859	2 418	1,5	2,0	1,1	— 13 207	—10 877	— 2 330	— 3,2	— 5,7	— 1,1	437

Lfde. Nr.	Kleinere Verwaltungsbezirke, Gemeindegrößenklassen, Gemeinden mit 10 000 und mehr Einwohnern	Fläche[1]) am 17. Mai 1939	Wohnbevölkerung am 17. Mai 1939 (nach dem Gebietsstand vom 17. Mai 1939)			Wohnbevölkerung am 16. Juni 1933 (nach dem Gebietsstand vom 17. Mai 1939)			Auf 1 qkm kommen Einwohner am 17. Mai 1939 (nach dem Gebietsstand vom 17. Mai 1939)	Auf 1 qkm kommen Einwohner am 16. Juni 1933 (nach dem Gebietsstand vom 17. Mai 1939)
		qkm	insgesamt	männlich	weiblich	insgesamt	männlich	weiblich		
		1	2	3	4	5	6	7	8	9
	Noch: Reg.-Bez. Düsseldorf									
	Landkreise:									
438	Dinslaken	221,27	65 315	32 829	32 486	62 750	32 220	30 530	295,2	283,6
	Gem. mit weniger als 2 000 Einw.	110,64	5 533	2 833	2 700	5 598	2 922	2 676	50,0	50,6
	Dinslaken, Stadt	45,45	26 734	13 380	13 354	26 284	13 424	12 860	588,2	578,3
	Voerde (Niederrhein), Gem.	45,46	10 045	5 010	5 035	10 036	5 073	4 963	221,0	220,8
	Walsum, Gem.	19,72	23 003	11 606	11 397	20 832	10 801	10 031	1 166,5	1 056,4
439	Düsseldorf-Mettmann	433,20	184 851	90 250	94 601	171 041	84 549	86 492	426,7	394,8
	Gem. mit weniger als 2 000 Einw.	94,71	9 284	4 654	4 630	8 779	4 472	4 307	98,0	92,7
	» » 2 000 bis unter 10 000 Einw.	105,44	28 695	14 223	14 472	25 777	13 028	12 749	272,1	244,5
	Haan, Stadt	14,71	11 512	5 536	5 976	10 959	5 367	5 592	782,6	745,0
	Hilden, Stadt	31,92	22 774	11 553	11 221	20 350	10 043	10 307	713,5	637,5
	Kettwig, Stadt	15,99	11 298	5 242	6 056	10 419	4 898	5 521	706,6	651,6
	Langenberg, Stadt	17,21	10 749	5 010	5 739	10 092	4 805	5 287	624,6	586,4
	Mettmann, Stadt	36,09	13 822	6 779	7 043	13 112	6 553	6 559	383,0	363,3
	Neviges, Stadt	38,19	11 665	5 649	6 016	11 362	5 666	5 696	305,4	297,5
	Ratingen, Stadt	19,54	20 251	9 709	10 542	18 640	9 092	9 548	1 036,4	953,9
	Velbert, Stadt	24,91	31 903	15 411	16 492	29 699	14 705	14 994	1 280,7	1 192,3
	Wülfrath, Stadt	34,49	12 898	6 484	6 414	11 852	5 920	5 932	374,0	343,6
440	Geldern	510,70	61 230	30 182	31 048	61 069	30 285	30 784	119,9	119,6
	Gem. mit weniger als 2 000 Einw.	218,29	17 980	9 168	8 812	18 191	9 266	8 925	82,4	83,3
	» » 2 000 bis unter 10 000 Einw.	292,41	43 250	21 014	22 236	42 878	21 019	21 859	147,9	146,6
441	Grevenbroich-Neuß	508,53	110 498	54 615	55 883	104 580	52 774	51 806	217,3	205,7
	Gem. mit weniger als 2 000 Einw.	135,86	18 170	9 332	8 838	17 962	9 459	8 503	133,7	132,2
	» » 2 000 bis unter 10 000 Einw.	343,77	79 948	39 153	40 795	75 063	37 542	37 521	232,6	218,4
	Grevenbroich, Stadt	28,90	12 380	6 130	6 250	11 555	5 773	5 782	428,4	399,8
442	Kempen-Krefeld	529,53	146 562	71 153	75 409	142 293	69 840	72 453	277,3	269,2
	Gem. mit weniger als 2 000 Einw.	77,99	7 348	3 660	3 688	7 500	3 804	3 696	94,2	96,2
	» » 2 000 bis unter 10 000 Einw.	398,58	111 620	54 726	56 894	107 285	53 081	54 204	280,0	269,2
	Dülken, Stadt	24,96	16 244	7 467	8 777	16 478	7 802	8 676	650,8	660,2
	Süchteln, Stadt	27,05	11 350	5 300	6 050	11 030	5 153	5 877	419,6	407,8
443	Kleve	308,21	88 254	43 215	45 039	87 408	43 200	44 208	173,7	172,0
	Gem. mit weniger als 2 000 Einw.	336,34	23 150	11 840	11 310	24 012	12 299	11 713	68,8	71,4
	» » 2 000 bis unter 10 000 Einw.	152,37	29 646	14 717	14 929	27 921	13 873	14 048	194,6	183,2
	Goch, Stadt	12,90	13 674	6 638	7 036	13 362	6 479	6 883	1 060,0	1 035,8
	Kleve, Stadt	6,50	21 784	10 020	11 764	22 113	10 549	11 564	3 300,6	3 350,5
444	Moers	562,93	191 545	95 390	96 155	187 179	95 066	92 113	340,3	332,5
	Gem. mit weniger als 2 000 Einw.	157,62	11 581	5 630	5 951	11 757	5 870	5 887	73,5	74,6
	» » 2 000 bis unter 10 000 Einw.	185,44	34 039	16 783	17 256	33 662	16 874	16 788	183,6	181,5
	Homberg (Niederrhein), Stadt	10,18	26 738	13 140	13 598	27 043	13 559	13 484	2 626,5	2 656,5
	Kamp-Lintfort, Gem.	57,51	22 888	11 767	11 121	22 887	12 016	10 871	398,0	398,0
	Moers, Stadt	26,09	29 651	14 612	15 039	28 882	14 521	14 361	1 136,5	1 107,0
	Neukirchen, Gem.	43,41	10 392	5 104	5 288	10 351	5 243	5 108	239,4	238,4
	Repelen-Baerl, Gem.	53,81	15 392	7 794	7 598	14 992	7 738	7 254	286,0	278,6
	Rheinhausen, Stadt	28,87	40 864	20 560	20 304	37 605	19 245	18 360	1 415,4	1 302,6
445	Rees	524,21	84 211	40 734	43 477	84 014	41 464	42 550	160,6	160,3
	Gem. mit weniger als 2 000 Einw.	271,15	17 519	9 092	8 427	17 446	9 055	8 391	64,6	64,3
	» » 2 000 bis unter 10 000 Einw.	224,07	25 679	12 495	13 184	25 581	12 794	12 787	114,6	114,2
	Emmerich, Stadt	9,19	16 381	7 729	8 652	16 391	7 911	8 480	1 782,5	1 783,6
	Wesel, Stadt	19,30	24 632	11 418	13 214	24 596	11 704	12 892	1 244,0	1 242,2
446	Rhein-Wupper-Kreis	408,78	162 094	78 802	83 292	150 635	74 729	75 906	396,5	368,5
	Gem. mit weniger als 2 000 Einw.	28,38	4 914	2 336	2 578	4 669	2 313	2 356	173,2	164,5
	» » 2 000 bis unter 10 000 Einw.	184,27	39 540	19 356	20 184	37 762	18 719	19 043	214,6	204,9
	Langenfeld (Rheinland), Gem.	42,29	17 463	8 439	9 024	16 163	8 002	8 161	412,9	382,2
	Leverkusen, Stadt	46,22	50 137	24 661	25 476	43 586	21 854	21 732	1 084,7	943,0
	Opladen, Stadt	16,64	19 783	9 519	10 264	18 702	9 346	9 356	1 188,9	1 123,9
	Radevormwald, Stadt	53,72	13 861	6 682	7 179	13 583	6 639	6 944	256,0	252,8
	Wermelskirchen, Stadt	37,26	16 396	7 809	8 587	16 170	7 856	8 314	440,0	434,0
	Reg.-Bez. Düsseldorf	5 496,86	4 183 235	2 011 289	2 171 946	4 078 590	1 997 385	2 081 205	761,0	742,0
	Regierungsbezirk Köln									
	Stadtkreise:									
447	Bonn	31,21	100 788	46 577	54 211	98 659	46 400	52 259	3 229,3	3 161,1
448	Köln	251,08	772 221	360 595	411 626	756 605	359 084	397 521	3 075,6	3 013,4
	Landkreise:									
449	Bergheim (Erft)	364,43	69 490	34 438	35 052	68 575	34 594	33 981	190,7	188,2
	Gem. mit weniger als 2 000 Einw.	124,98	16 878	8 455	8 423	16 826	8 588	8 238	135,0	134,6
	» » 2 000 bis unter 10 000 Einw.	239,45	52 612	25 983	26 629	51 749	26 006	25 743	219,7	216,1

[1]) Ausschließlich der Meeresteile, Haffe, Bodden u. dgl.

Zu- oder Abnahme (—) der Bevölkerung vom 16. Juni 1933 bis 17. Mai 1939						Von der Bevölkerungs-Zu- oder -Abnahme entfallen auf												Lfde. Nr.
						Geburtenüberschuß oder Sterbefallüberschuß (—) vom 16. Juni 1933 bis 17. Mai 1939						Wanderungsgewinn oder -verlust (—) vom 16. Juni 1933 bis 17. Mai 1939						
(jeweils nach dem Gebietsstand vom 17. Mai 1939)																		
Zahl			vH			Zahl			vH			Zahl			vH			
insgesamt	männlich	weiblich	insgesamt	männlich	weiblich	insgesamt	männlich	weiblich	insgesamt	männlich	weiblich	insgesamt	männlich	weiblich	insgesamt	männlich	weiblich	
10	11	12	13	14	15	16	17	18	19	20	21	22	23	24	25	26	27	
2 565	609	1 956	4,1	1,9	6,4	5 114	2 649	2 465	8,1	8,2	8,1	− 2 549	− 2 040	− 509	− 4,1	− 6,3	− 1,7	438
− 65	− 89	24	− 1,2	− 3,0	0,9	341	172	169	6,1	5,9	6,3	− 406	− 261	− 145	− 7,3	− 8,9	− 5,4	
450	− 44	494	1,7	− 0,3	3,8	2 115	1 103	1 012	8,0	8,2	7,9	− 1 665	− 1 147	− 518	− 6,3	− 8,5	− 4,0	
9	− 63	72	0,1	− 1,2	1,3	731	405	326	7,3	8,0	6,6	− 722	− 468	− 254	− 7,2	− 9,2	− 5,1	
2 171	805	1 366	10,4	7,5	13,6	1 927	969	958	9,3	9,0	9,6	244	− 164	408	1,2	− 1,5	4,1	
13 810	5 701	8 109	8,1	6,7	9,4	7 373	3 765	3 608	4,3	4,5	4,2	6 437	1 936	4 501	3,8	2,3	5,2	439
505	182	323	5,8	4,1	7,5	274	177	97	3,1	4,0	2,3	231	5	226	2,6	0,1	5,2	
2 918	1 195	1 723	11,3	9,2	13,5	1 465	750	715	5,7	5,8	5,6	1 453	445	1 008	5,6	3,4	7,9	
553	169	384	5,0	3,1	6,9	85	40	45	0,8	0,7	0,8	468	129	339	4,3	2,4	6,1	
2 424	1 510	914	11,9	15,0	8,9	877	436	441	4,3	4,3	4,3	1 547	1 074	473	7,6	10,7	4,6	
879	344	535	8,4	7,0	9,7	263	140	123	2,5	2,9	2,2	616	204	412	5,9	4,2	7,5	
657	205	452	6,5	4,3	8,5	334	223	111	3,3	4,6	2,1	325	− 18	341	3,2	− 0,4	6,4	
710	226	484	5,4	3,4	7,4	727	340	387	5,5	5,2	5,9	− 17	− 114	97	− 0,1	− 1,7	1,5	
303	− 17	320	2,7	− 0,3	5,6	295	130	165	2,6	2,3	3,0	8	− 147	155	0,1	− 2,6	2,7	
1 611	617	994	8,6	6,8	10,4	905	482	423	4,9	5,3	4,4	706	135	571	3,8	1,5	6,0	
2 204	706	1 498	7,4	4,8	10,6	1 407	703	704	4,7	4,8	4,7	797	3	794	2,7	0,0	5,3	
1 046	564	482	8,8	9,5	8,1	741	344	397	6,3	5,8	6,7	305	220	85	2,6	3,7	1,4	
161	− 103	264	0,3	− 0,3	0,9	3 105	1 545	1 560	5,1	5,1	5,1	− 2 944	− 1 648	− 1 296	− 4,8	− 5,4	− 4,2	440
− 211	− 98	− 113	− 1,2	− 1,1	− 1,3	844	410	434	4,6	4,4	4,9	− 1 055	− 508	− 547	− 5,8	− 5,5	− 6,1	
372	− 5	377	0,9	− 0,0	1,7	2 261	1 135	1 126	5,2	5,4	5,2	− 1 889	− 1 140	− 749	− 4,4	− 5,4	− 3,4	
5 918	1 841	4 077	5,7	3,5	7,9	6 799	3 446	3 353	6,5	6,5	6,5	− 881	− 1 605	724	− 0,8	− 3,0	1,4	441
208	− 127	335	1,2	− 1,3	3,9	1 002	503	499	5,6	5,3	5,9	− 794	− 630	− 164	− 4,4	− 6,7	− 1,9	
4 885	1 611	3 274	6,5	4,3	8,7	5 026	2 528	2 498	6,7	6,7	6,7	− 141	− 917	776	− 0,2	− 2,4	2,1	
825	357	468	7,1	6,2	8,1	771	415	356	6,7	7,2	6,2	54	− 58	112	0,5	− 1,0	1,9	
4 269	1 313	2 956	3,0	1,9	4,1	5 659	2 979	2 680	4,0	4,3	3,7	− 1 390	− 1 666	276	− 1,0	− 2,4	0,4	442
− 152	− 144	− 8	− 2,0	− 3,8	− 0,2	350	146	204	4,7	3,8	5,6	− 502	− 290	− 212	− 6,7	− 7,6	− 5,7	
4 335	1 645	2 690	4,0	3,1	5,0	5 029	2 690	2 339	4,7	5,1	4,3	− 694	− 1 045	351	− 0,6	− 2,0	0,6	
− 234	− 335	101	− 1,4	− 4,3	1,2	791	406	385	4,8	5,2	4,4	− 1 025	− 741	− 284	− 6,2	− 9,5	− 3,3	
320	147	173	2,9	2,9	2,9	− 511	− 263	− 248	− 4,6	− 5,1	− 4,2	831	410	421	7,5	8,0	7,2	
846	15	831	1,0	0,0	1,9	3 910	2 236	1 674	4,5	5,2	3,8	− 3 064	− 2 221	− 843	− 3,5	− 5,1	− 1,9	443
− 862	− 459	− 403	− 3,6	− 3,7	− 3,4	1 300	705	595	5,4	5,7	5,1	− 2 162	− 1 164	− 998	− 9,0	− 9,5	− 8,5	
1 725	844	881	6,2	6,1	6,3	424	356	68	1,6	2,6	0,6	1 301	488	813	4,7	3,5	5,8	
312	159	153	2,3	2,5	2,2	1 005	534	471	7,5	8,2	6,8	− 693	− 375	− 318	− 5,2	− 5,8	− 4,6	
− 329	− 529	200	− 1,5	− 3,0	1,7	1 181	641	540	5,3	6,1	4,7	− 1 510	− 1 170	− 340	− 6,8	− 11,1	− 2,9	
4 366	324	4 042	2,3	0,3	4,4	12 223	5 922	6 301	6,5	6,2	6,8	− 7 857	− 5 598	− 2 259	− 4,2	− 5,9	− 2,5	444
− 176	− 240	64	− 1,5	− 4,1	1,1	636	279	357	5,4	4,8	6,1	− 812	− 519	− 293	− 6,9	− 8,8	− 5,0	
377	− 91	468	1,1	− 0,5	2,8	2 083	907	1 176	6,2	5,4	7,0	− 1 706	− 998	− 708	− 5,1	− 5,9	− 4,2	
− 305	− 419	114	− 1,1	− 3,1	0,8	1 368	652	716	5,1	4,8	5,3	− 1 673	− 1 071	− 602	− 6,2	− 7,9	− 4,5	
1	− 249	250	0,0	− 2,1	2,2	1 941	992	949	8,5	8,3	8,7	− 1 940	− 1 241	− 699	− 8,5	− 10,3	− 6,4	
769	91	678	2,7	0,6	4,7	1 921	956	965	6,7	6,6	6,7	− 1 152	− 865	− 287	− 4,0	− 6,0	− 2,0	
41	− 139	180	0,4	− 2,7	3,5	636	314	322	6,1	6,0	6,3	− 595	− 453	− 142	− 5,7	− 8,6	− 2,8	
400	56	344	2,7	0,7	4,7	923	420	503	6,2	5,4	6,9	− 523	− 364	− 159	− 3,5	− 4,7	− 2,2	
3 259	1 315	1 944	8,7	6,8	10,6	2 715	1 402	1 313	7,2	7,3	7,2	544	− 87	631	1,5	− 0,5	3,4	
197	− 730	927	0,2	− 1,8	2,2	4 851	2 530	2 321	5,8	6,1	5,5	− 4 654	− 3 260	− 1 394	− 5,5	− 7,9	− 3,3	445
73	37	36	0,4	0,4	0,4	1 167	581	586	6,7	6,4	7,0	− 1 094	− 544	− 550	− 6,3	− 6,0	− 6,6	
98	− 299	397	0,4	− 2,3	3,1	1 662	887	775	6,5	6,9	6,1	− 1 564	− 1 186	− 378	− 6,1	− 9,3	− 3,0	
− 10	− 182	172	− 0,1	− 2,3	2,0	786	426	360	4,8	5,4	4,2	− 796	− 608	− 188	− 4,9	− 7,7	− 2,2	
36	− 286	322	0,1	− 2,4	2,5	1 236	636	600	5,0	5,4	4,7	− 1 200	− 922	− 278	− 4,9	− 7,9	− 2,2	
11 459	4 073	7 386	7,6	5,5	9,7	5 924	3 157	2 767	3,9	4,2	3,6	5 535	916	4 619	3,7	1,2	6,1	446
245	23	222	5,2	1,9	9,4	119	58	61	2,5	2,5	2,6	126	− 35	161	2,7	− 1,5	6,8	
1 778	637	1 141	4,7	3,4	6,0	1 119	713	406	3,0	3,8	2,1	659	− 76	735	1,7	− 0,4	3,9	
1 300	437	863	8,0	5,5	10,6	− 108	− 27	− 81	− 0,7	− 0,3	− 1,0	1 408	464	944	8,7	5,8	11,6	
6 551	2 807	3 744	15,0	12,8	17,2	3 178	1 670	1 508	7,3	7,6	6,9	3 373	1 137	2 236	7,7	5,2	10,3	
1 081	173	908	5,8	1,9	9,7	886	417	469	4,7	4,5	5,0	195	− 244	439	1,0	− 2,6	4,7	
278	43	235	2,0	0,6	3,4	316	117	199	2,3	1,8	2,9	− 38	− 74	36	− 0,3	− 1,1	0,5	
226	− 47	273	1,4	− 0,6	3,3	414	209	205	2,6	2,7	2,6	− 188	− 256	68	− 1,2	− 3,3	0,8	
104 645	**13 904**	**90 741**	**2,6**	**0,7**	**4,4**	**174 750**	**87 971**	**86 779**	**4,3**	**4,4**	**4,2**	**− 70105**	**− 74 037**	**3 962**	**− 1,7**	**− 3,7**	**0,2**	

Regierungsbezirk Köln

2 129	177	1 952	2,2	0,4	3,7	1 313	888	425	1,3	1,9	0,8	816	− 711	1 527	0,8	− 1,5	2,9	447
15 616	1 511	14 105	2,1	0,4	3,5	21 427	11 232	10 195	2,8	3,1	2,6	− 5 811	− 9 721	3 910	− 0,8	− 2,7	1,0	448
915	− 156	1 071	1,3	− 0,5	3,2	4 096	2 101	1 995	6,0	6,1	5,9	− 3 181	− 2 257	− 924	− 4,6	− 6,5	− 2,7	449
52	− 133	185	0,3	− 1,5	2,2	1 068	501	567	6,3	5,8	6,9	− 1 016	− 634	− 382	− 6,0	− 7,4	− 4,6	
863	− 23	886	1,7	− 0,1	3,1	3 028	1 600	1 428	5,9	6,2	5,6	− 2 165	− 1 623	− 542	− 4,2	− 6,2	− 2,1	

Lfde. Nr.	Kleinere Verwaltungsbezirke, Gemeindegrößenklassen, Gemeinden mit 10 000 und mehr Einwohnern	Fläche[1]) am 17. Mai 1939	Wohnbevölkerung am 17. Mai 1939 (nach dem Gebietsstand vom 17. Mai 1939) insgesamt	männlich	weiblich	Wohnbevölkerung am 16. Juni 1933 (nach dem Gebietsstand vom 17. Mai 1939) insgesamt	männlich	weiblich	Auf 1 qkm kommen Einwohner am 17. Mai 1939 (nach dem Gebietsstand vom 17. Mai 1939)	am 16. Juni 1933 (nach dem Gebietsstand vom 17. Mai 1939)
		qkm								
		1	2	3	4	5	6	7	8	9
	Noch: Reg.-Bez. Köln									
	Landkreise:									
450	Bonn	440,99	110 839	53 619	57 220	104 587	51 082	53 505	251,3	237,2
	Gem. mit weniger als 2 000 Einw.	232,75	23 095	11 572	11 523	22 701	11 464	11 237	99,2	97,5
	» » 2 000 bis unter 10 000 Einw.	149,99	36 475	18 882	17 593	33 746	16 933	16 815	243,2	225,0
	Bedel, Gem.	26,19	20 922	9 742	11 180	19 985	9 626	10 359	798,9	763,1
	Godesberg, Stadt	32,06	30 347	13 423	16 924	28 153	13 059	15 094	946,6	878,1
451	Euskirchen	585,91	76 690	37 932	38 758	76 292	37 840	38 452	130,9	130,2
	Gem. mit weniger als 2 000 Einw.	476,17	42 072	21 077	20 995	42 601	21 629	20 972	88,0	89,1
	» » 2 000 bis unter 10 000 Einw.	84,99	17 551	8 204	9 347	18 081	8 575	9 506	206,5	212,7
	Euskirchen, Stadt	22,75	17 067	8 651	8 416	15 610	7 636	7 974	750,2	686,2
452	Köln	292,25	115 503	57 451	58 052	109 245	54 680	54 565	395,2	373,8
	Gem. mit weniger als 2 000 Einw.	30,30	3 958	2 038	1 920	3 933	2 038	1 895	130,6	129,8
	» » 2 000 bis unter 10 000 Einw.	75,62	15 186	7 831	7 355	14 703	7 605	7 098	200,8	194,4
	Brühl, Stadt	36,03	23 966	11 740	12 226	23 076	11 496	11 580	665,2	640,5
	Frechen, Gem.	32,76	15 837	7 857	7 980	15 525	7 777	7 748	483,4	473,9
	Hürth, Gem.	56,70	30 058	15 023	15 035	28 946	14 599	14 347	530,1	510,5
	Lövenich, Gem.	17,84	10 967	5 468	5 499	8 760	4 087	4 673	614,7	491,0
	Rondorf, Gem.	43,00	15 531	7 494	8 037	14 302	7 078	7 224	361,2	332,6
453	Oberbergischer Kreis	565,20	84 851	41 110	43 741	79 105	38 440	40 665	150,1	140,0
	Gem. mit 2 000 bis unter 10 000 Einw.	523,77	63 864	31 289	32 580	59 766	29 163	30 603	121,9	114,1
	Gummersbach, Stadt	41,43	20 982	9 821	11 161	19 339	9 277	10 062	506,4	466,8
454	Rheinisch-Bergischer Kreis	620,07	111 369	55 721	55 648	102 816	51 082	51 734	179,6	165,8
	Gem. mit weniger als 2 000 Einw.	72,57	5 073	2 617	2 456	4 924	2 490	2 434	69,9	67,9
	» » 2 000 bis unter 10 000 Einw.	379,85	43 357	21 273	22 084	41 603	20 674	20 929	114,1	109,5
	Bensberg, Gem.	61,69	15 667	7 658	8 009	14 547	7 162	7 385	254,0	235,8
	Bergisch Gladbach, Stadt	32,12	22 286	10 638	11 648	20 446	9 986	10 460	693,8	636,6
	Porz, Gem.	73,84	24 986	13 535	11 451	21 296	10 770	10 526	338,4	288,4
455	Siegkreis	827,32	153 926	74 668	79 258	148 696	73 702	74 994	186,1	179,7
	Gem. mit weniger als 2 000 Einw.	196,20	23 403	11 610	11 793	22 967	11 498	11 469	119,3	117,1
	» » 2 000 bis unter 10 000 Einw.	568,56	85 344	41 277	44 067	83 882	41 246	42 636	150,1	147,5
	Siegburg, Stadt	12,21	21 288	10 238	11 050	20 489	10 233	10 256	1 743,5	1 678,1
	Sieglar, Gem.	43,33	12 711	6 238	6 473	11 980	6 065	5 915	293,4	276,5
	Troisdorf, Gem.	7,02	11 180	5 305	5 875	9 378	4 660	4 718	1 592,6	1 335,9
	Reg.-Bez. Köln	3 978,48	1 595 677	762 111	833 566	1 544 580	746 904	797 676	401,1	383,2
	Regierungsbezirk Trier									
	Stadtkreis:									
456	Trier	57,88	88 150	45 050	43 100	76 692	36 141	40 551	1 523,0	1 325,0
	Landkreise:									
457	Bernkastel	667,75	52 269	25 856	26 413	52 062	25 893	26 169	78,3	78,0
	Gem. mit weniger als 2 000 Einw.	639,20	44 242	22 154	22 088	44 201	22 130	22 071	69,2	69,2
	» » 2 000 bis unter 10 000 Einw.	28,55	8 027	3 702	4 325	7 861	3 763	4 098	281,2	275,3
458	Bitburg	780,62	56 753	30 898	25 855	49 873	25 224	24 649	72,7	63,9
	Gem. mit weniger als 2 000 Einw.	750,16	48 428	26 371	22 057	43 515	22 144	21 371	64,6	58,0
	» » 2 000 bis unter 10 000 Einw.	30,47	8 325	4 527	3 798	6 358	3 080	3 278	273,2	208,7
459	Daun	611,00	36 017	18 228	17 789	36 149	18 303	17 846	58,9	59,2
	Gem. mit weniger als 2 000 Einw.	582,41	30 947	15 870	15 077	31 146	15 957	15 189	53,1	53,5
	» » 2 000 bis unter 10 000 Einw.	28,59	5 070	2 358	2 712	5 003	2 346	2 657	177,3	175,0
460	Merzig-Wadern (Rest)	230,51	26 254	13 221	13 033	26 353	13 167	13 186	113,9	114,3
	Gem. mit weniger als 2 000 Einw.	207,16	22 928	11 472	11 456	23 396	11 756	11 640	110,7	112,9
	» » 2 000 bis unter 10 000 Einw.	23,35	3 326	1 749	1 577	2 957	1 411	1 546	142,4	126,6
461	Prüm	916,93	44 986	25 404	19 582	38 318	19 532	18 786	49,0	41,8
	Gem. mit weniger als 2 000 Einw.	909,94	41 288	23 532	17 756	35 275	18 046	17 229	45,4	38,8
	» » 2 000 bis unter 10 000 Einw.	6,99	3 648	1 872	1 776	3 043	1 486	1 557	521,9	435,3
462	Saarburg	453,85	41 812	21 743	20 069	38 880	19 437	19 443	92,1	85,7
	Gem. mit weniger als 2 000 Einw.	429,50	33 094	17 406	16 488	32 710	16 484	16 226	78,9	76,2
	» » 2 000 bis unter 10 000 Einw.	24,35	7 918	4 337	3 581	6 170	2 953	3 217	325,2	253,4
463	Trier	961,07	99 579	50 684	48 895	96 545	48 327	48 218	103,6	100,5
	Gem. mit weniger als 2 000 Einw.	854,47	73 915	38 016	35 899	71 972	36 279	35 693	86,5	84,2
	» » 2 000 bis unter 10 000 Einw.	106,60	25 664	12 668	12 996	24 573	12 048	12 525	240,8	230,5
464	Wittlich	641,87	49 960	26 358	23 602	48 245	24 864	23 381	77,8	75,2
	Gem. mit weniger als 2 000 Einw.	603,42	38 291	19 660	18 631	38 501	19 677	18 824	63,5	63,8
	» » 2 000 bis unter 10 000 Einw.	38,45	11 669	6 698	4 971	9 744	5 187	4 557	303,5	253,4
	Reg.-Bez. Trier	5 321,49	495 730	257 442	238 288	483 117	230 883	252 229	93,2	87,0

[1]) Ausschließlich der Meeresteile, Haffe, Bodden u. dgl.

Zu- oder Abnahme (—) der Bevölkerung vom 16. Juni 1933 bis 17. Mai 1939						Von der Bevölkerungs-Zu- oder -Abnahme entfallen auf												Lfde. Nr.
						Geburtenüberschuß oder Sterbefallüberschuß (—) vom 16. Juni 1933 bis 17. Mai 1939						Wanderungsgewinn oder -verlust (—) vom 16. Juni 1933 bis 17. Mai 1939						
(jeweils nach dem Gebietsstand vom 17. Mai 1939)																		
Zahl			vH			Zahl			vH			Zahl			vH			
insgesamt	männlich	weiblich	insgesamt	männlich	weiblich	insgesamt	männlich	weiblich	insgesamt	männlich	weiblich	insgesamt	männlich	weiblich	insgesamt	männlich	weiblich	
10	11	12	13	14	15	16	17	18	19	20	21	22	23	24	25	26	27	
6 252	2 537	3 715	6,0	5,0	6,9	4 443	2 331	2 112	4,2	4,6	3,9	1 809	206	1 603	1,7	0,4	3,0	450
394	108	286	1,7	0,9	2,5	1 257	640	617	5,6	5,6	5,6	— 863	— 532	— 331	— 3,8	— 4,6	— 2,9	
2 727	1 949	778	8,1	11,5	4,6	1 648	834	814	4,9	4,9	4,8	1 079	1 115	— 36	3,2	6,6	— 0,2	
937	116	821	4,7	1,2	7,9	1 039	551	488	5,2	5,7	4,7	— 102	— 435	333	— 0,5	— 4,5	3,2	
2 194	364	1 830	7,8	2,8	12,1	499	306	193	1,8	2,3	1,3	1 695	58	1 637	6,0	0,4	10,8	
398	92	306	0,5	0,2	0,8	3 464	1 946	1 518	4,5	5,1	3,9	— 3 066	— 1 854	— 1 212	— 4,0	— 4,9	— 3,2	451
— 529	— 552	23	— 1,2	— 2,6	0,1	2 086	1 112	974	4,9	5,1	4,6	— 2 615	— 1 664	— 951	— 6,1	— 7,7	— 4,5	
— 530	— 371	— 159	— 2,9	— 3,3	— 1,7	715	460	255	4,0	5,4	2,7	— 1 245	— 831	— 414	— 6,9	— 9,7	— 4,4	
1 457	1 015	442	9,3	13,3	5,5	663	374	289	4,2	4,9	3,6	794	641	153	5,1	8,4	1,9	
5 258	2 771	3 487	5,7	5,1	6,4	6 392	3 333	3 059	5,9	6,1	5,6	— 134	— 562	428	— 0,1	— 1,0	0,8	452
25	—	25	0,6	—	1,3	257	133	124	6,5	6,5	6,5	— 232	— 133	— 99	— 5,9	— 6,5	— 5,2	
483	226	257	3,3	3,0	3,6	355	124	231	2,4	1,6	3,2	128	102	26	0,9	1,3	0,4	
890	244	646	3,9	2,1	5,6	1 568	794	774	6,3	6,9	6,7	— 678	— 550	— 128	— 2,9	— 4,8	— 1,1	
312	80	232	2,0	1,0	3,0	1 204	644	560	7,8	8,3	7,2	— 892	— 564	— 328	— 5,7	— 7,2	— 4,2	
1 112	424	688	3,8	2,9	4,8	1 895	1 043	852	6,5	7,1	5,9	— 783	— 619	— 164	— 2,7	— 4,2	— 1,1	
2 207	1 381	826	25,2	33,8	17,7	408	207	201	4,7	5,1	4,3	1 799	1 174	625	20,5	28,7	13,4	
1 229	416	813	8,6	5,2	11,3	705	388	317	4,9	5,5	4,4	524	28	496	3,7	0,4	6,7	
5 746	2 670	3 076	7,3	6,9	7,6	3 201	1 746	1 455	4,0	4,5	3,6	2 545	924	1 621	3,2	2,4	4,0	453
4 103	2 126	1 977	6,9	7,3	6,5	2 365	1 302	1 063	4,0	4,5	3,5	1 738	824	914	2,9	2,8	3,0	
1 643	544	1 099	8,5	5,9	10,9	836	444	392	4,3	4,8	3,9	807	100	707	4,2	1,1	7,0	
8 553	4 639	3 914	8,3	9,1	7,6	4 996	2 619	2 377	4,9	5,1	4,6	3 557	2 020	1 537	3,5	4,0	3,0	454
149	127	22	3,0	5,1	0,9	242	121	121	4,9	4,9	5,0	— 93	6	— 99	— 1,9	0,2	— 4,1	
1 754	599	1 155	4,2	2,9	5,5	2 077	1 109	968	5,0	5,4	4,6	— 323	— 510	187	— 0,8	— 2,5	0,9	
1 120	496	624	7,7	6,9	8,4	792	467	325	5,4	6,5	4,4	328	29	299	2,3	0,4	4,0	
1 840	652	1 188	9,0	6,5	11,4	921	504	417	4,5	5,0	4,0	919	148	771	4,5	1,5	7,4	
3 690	2 765	925	17,3	25,7	8,5	984	418	566	4,5	3,9	5,2	2 726	2 347	379	12,8	21,8	3,6	
5 230	966	4 264	3,5	1,3	5,7	5 082	2 642	2 440	3,4	3,6	3,3	148	— 1 676	1 824	0,1	— 2,3	2,4	455
436	112	324	1,9	1,0	2,8	781	395	386	3,4	3,4	3,4	— 345	— 283	— 62	— 1,5	— 2,5	— 0,5	
1 462	31	1 431	1,7	0,1	3,4	2 510	1 362	1 148	3,0	3,3	2,7	— 1 048	— 1 331	283	— 1,2	— 3,2	0,7	
799	5	794	3,9	0,0	7,7	745	338	407	3,6	3,3	4,0	54	— 333	387	0,3	— 3,3	3,8	
731	173	558	6,1	2,9	9,4	732	362	370	6,1	6,0	6,3	— 1	— 189	188	— 0,0	— 3,1	3,2	
1 802	645	1 157	19,2	13,8	24,5	314	185	129	3,3	4,0	2,7	1 488	460	1 028	15,9	9,9	21,8	
51 097	**15 207**	**35 890**	**3,3**	**2,0**	**4,5**	**54 414**	**28 838**	**25 576**	**3,5**	**3,9**	**3,2**	**— 3 317**	**— 13 631**	**10 314**	**— 0,2**	**— 1,8**	**1,3**	

Regierungsbezirk Trier

11 458	8 909	2 549	14,9	24,7	6,3	4 285	2 213	2 072	5,6	6,1	5,1	7 173	6 696	477	9,4	18,5	1,2	456
207	— 37	244	0,4	— 0,1	0,9	2 603	1 337	1 266	5,0	5,2	4,8	— 2 396	— 1 374	— 1 022	— 4,6	— 5,3	— 3,9	457
41	24	17	0,1	0,1	0,1	2 268	1 185	1 083	5,1	5,4	4,9	— 2 227	— 1 161	— 1 066	— 5,0	— 5,2	— 4,8	
165	— 61	227	2,1	— 1,6	5,5	335	152	183	4,3	4,0	4,5	— 169	— 213	44	— 2,1	— 5,7	1,1	
6 880	5 674	1 206	13,8	22,5	4,9	2 499	1 280	1 219	5,0	5,1	4,9	4 381	4 394	— 13	8,8	17,4	— 0,1	458
4 913	4 227	686	11,3	19,1	3,2	2 213	1 112	1 101	5,1	5,0	5,2	2 700	3 115	— 415	6,2	14,1	— 1,9	
1 967	1 447	520	30,9	47,0	15,9	286	168	118	4,5	5,3	3,6	1 681	1 279	402	26,4	41,5	12,3	
— 132	— 75	— 57	— 0,4	— 0,4	— 0,3	1 974	1 039	935	5,5	5,7	5,2	— 2 106	— 1 114	— 992	— 5,3	— 6,1	— 5,6	459
— 199	— 87	— 112	— 0,6	— 0,5	— 0,7	1 663	873	790	5,3	5,6	5,2	— 1 862	— 960	— 902	— 6,0	— 6,0	— 5,9	
67	12	55	1,3	0,5	2,1	311	166	145	6,2	7,1	5,5	— 244	— 154	— 90	— 4,9	— 6,6	— 3,4	
— 99	54	— 153	— 0,4	0,4	— 1,2	1 710	854	856	6,5	6,5	6,5	— 1 809	— 800	— 1 009	— 6,9	— 6,1	— 7,7	460
— 468	— 284	— 184	— 2,0	— 2,4	— 1,6	1 551	777	774	6,6	6,6	6,6	— 2 019	— 1 061	— 958	— 8,6	— 9,0	— 8,2	
369	338	31	12,5	21,6	2,0	159	77	82	5,4	5,5	5,3	210	261	— 51	7,1	13,5	— 3,3	
6 618	5 872	746	17,3	30,1	4,0	1 970	1 030	940	5,1	5,3	5,0	4 648	4 842	— 194	12,1	24,8	— 1,0	461
6 013	5 486	527	17,0	30,4	3,1	1 820	960	860	5,2	5,3	5,0	4 193	4 526	— 333	11,9	25,1	— 1,9	
605	386	219	19,9	26,0	14,1	150	70	80	4,9	4,7	5,1	455	316	139	15,0	21,3	8,9	
2 932	2 306	626	7,5	11,9	3,2	1 985	1 004	981	5,1	5,2	5,0	947	1 302	— 355	2,4	6,7	— 1,8	462
1 184	922	262	3,6	5,6	1,6	1 639	810	829	5,0	4,9	5,1	— 455	112	— 567	— 1,4	0,7	— 3,5	
1 748	1 384	364	28,3	46,9	11,3	346	194	152	5,6	6,6	4,7	1 402	1 190	212	22,7	40,3	6,6	
3 034	2 357	677	3,1	4,9	1,4	5 804	2 965	2 839	6,0	6,1	5,9	— 2 770	— 608	— 2 162	— 2,9	— 1,3	— 4,5	463
1 943	1 737	206	2,7	1,8	0,6	4 493	2 354	2 139	6,2	6,5	6,0	— 2 550	— 617	— 1 933	— 3,5	— 1,7	— 5,4	
1 091	620	471	4,1	5,1	3,8	1 311	611	700	5,3	5,1	5,6	— 220	9	— 229	— 0,9	0,1	— 1,8	
1 715	1 494	221	3,6	6,0	0,9	2 591	1 285	1 306	5,4	5,2	5,6	— 876	209	— 1 085	— 1,8	0,8	— 4,6	464
— 210	— 17	— 193	— 0,5	— 0,1	— 1,0	2 058	1 018	1 040	5,3	5,2	5,5	— 2 268	— 1 035	— 1 233	— 5,9	— 5,3	— 6,6	
1 925	1 511	414	19,8	29,1	9,1	533	267	266	5,5	5,1	5,8	1 392	1 244	148	14,3	24,0	3,2	
32 613	**26 554**	**6 059**	**7,0**	**11,5**	**2,6**	**25 421**	**13 007**	**12 414**	**5,5**	**5,6**	**5,3**	**7 192**	**13 547**	**— 6 355**	**1,6**	**3,9**	**— 2,7**	

Lfde. Nr.	Kleinere Verwaltungsbezirke, Gemeindegrößenklassen, Gemeinden mit 10 000 und mehr Einwohnern	Fläche[1]) am 17. Mai 1939	Wohnbevölkerung am 17. Mai 1939 (nach dem Gebietsstand vom 17. Mai 1939) insgesamt	männlich	weiblich	Wohnbevölkerung am 16. Juni 1933 (nach dem Gebietsstand vom 17. Mai 1939) insgesamt	männlich	weiblich	Auf 1 qkm kommen Einwohner am 17. Mai 1939 (nach dem Gebietsstand vom 17. Mai 1939)	Auf 1 qkm kommen Einwohner am 16. Juni 1933 (nach dem Gebietsstand vom 17. Mai 1939)
		qkm								
		1	2	3	4	5	6	7	8	9
	Regierungsbezirk Aachen									
	Stadtkreis:									
465	Aachen	58,59	162 164	75 522	86 642	162 774	76 497	86 277	2 772,0	2 782,5
	Landkreise:									
466	Aachen	337,15	198 237	99 201	99 036	193 879	97 990	95 889	588,0	575,1
	Gem. mit 2 000 bis unter 10 000 Einw.	230,16	79 315	40 481	38 834	74 424	37 837	36 587	344,6	323,4
	Alsdorf, Gem.	13,51	18 715	9 482	9 233	19 667	10 236	9 431	1 385,3	1 455,7
	Eschweiler, Stadt	34,10	32 464	15 890	16 574	33 090	16 624	16 466	952,0	970,4
	Höngen, Gem.	9,37	10 097	5 074	5 023	9 817	5 079	4 738	1 077,6	1 047,7
	Kohlscheid, Gem.	9,47	12 593	6 402	6 191	12 113	6 129	5 984	1 329,6	1 279,1
	Stolberg, Rhl., Stadt	28,87	29 511	14 159	15 352	29 593	14 492	15 101	1 022,2	1 025,0
	Würselen, Stadt	11,67	15 542	7 713	7 829	15 175	7 593	7 582	1 331,8	1 300,3
467	Düren	548,80	121 060	58 948	62 112	118 455	57 751	60 704	220,6	215,8
	Gem. mit weniger als 2 000 Einw.	454,73	45 675	22 505	23 170	45 924	22 958	22 966	100,4	101,0
	» » 2 000 bis unter 10 000 Einw.	72,16	30 064	14 532	15 532	29 104	14 336	14 768	416,6	403,3
	Düren, Stadt	21,91	45 321	21 911	23 410	43 427	20 457	22 970	2 068,5	1 982,1
468	Erkelenz	319,50	58 163	28 827	29 336	56 099	27 961	28 138	182,0	175,6
	Gem. mit weniger als 2 000 Einw.	144,12	17 868	8 629	9 239	17 261	8 541	8 720	124,0	119,8
	» » 2 000 bis unter 10 000 Einw.	147,96	26 091	12 861	13 210	25 531	12 571	12 960	176,3	172,6
	Hückelhoven, Gem.	27,42	14 204	7 317	6 887	13 307	6 849	6 458	518,0	485,3
469	Geilenkirchen-Heinsberg	399,68	95 315	48 193	47 122	92 401	46 695	45 706	238,5	231,2
	Gem. mit weniger als 2 000 Einw.	223,97	38 690	19 606	19 084	38 064	19 296	18 768	172,7	170,0
	» » 2 000 bis unter 10 000 Einw.	151,06	40 829	20 413	20 416	38 590	19 154	19 436	270,3	255,5
	Übach-Palenberg, Gem.	24,65	15 796	8 174	7 622	15 747	8 245	7 502	640,8	638,8
470	Jülich	326,71	51 938	25 850	26 138	51 837	26 050	25 787	159,1	158,7
	Gem. mit weniger als 2 000 Einw.	258,66	33 505	16 959	16 546	34 059	17 335	16 724	129,5	131,7
	» » 2 000 bis unter 10 000 Einw.	43,54	6 896	3 350	3 546	6 845	3 372	3 473	158,4	157,2
	Jülich, Stadt	24,51	11 587	5 541	6 046	10 933	5 343	5 590	472,7	446,1
471	Monschau	293,55	23 906	12 271	11 635	21 521	10 563	10 958	81,4	73,3
	Gem. mit weniger als 2 000 Einw.	242,28	17 054	8 852	8 202	15 336	7 537	7 799	70,4	63,3
	» » 2 000 bis unter 10 000 Einw.	51,27	6 852	3 419	3 433	6 185	3 026	3 159	133,6	120,6
472	Schleiden	842,35	58 731	32 166	26 565	50 997	26 101	24 896	69,7	60,5
	Gem. mit weniger als 2 000 Einw.	640,69	36 952	20 280	16 672	33 096	17 051	16 045	57,7	51,7
	» » 2 000 bis unter 10 000 Einw.	201,66	21 779	11 886	9 893	17 901	9 050	8 851	108,0	88,8
	Reg.-Bez. Aachen	3 128,24	769 584	380 978	388 588	747 983	369 608	378 355	246,2	239,3
	Rheinprovinz	24 476,92	7 915 830	3 838 375	4 077 455	7 690 266	3 765 739	3 924 527	323,4	314,2
	12. Hohenzollerische Lande zugleich Reg.-Bez. Sigmaringen									
	Landkreise:									
473	Hechingen	417,80	37 931	18 067	19 854	37 670	18 138	19 532	90,8	90,2
	Gem. mit weniger als 2 000 Einw.	349,64	26 907	12 890	14 017	27 114	13 169	13 945	77,0	77,5
	» » 2 000 bis unter 10 000 Einw.	68,16	11 024	5 177	5 847	10 556	4 969	5 587	161,7	154,9
474	Sigmaringen	724,46	35 775	17 078	18 697	35 321	17 393	17 928	49,4	48,8
	Gem. mit weniger als 2 000 Einw.	679,26	29 284	14 064	15 220	29 363	14 636	14 727	43,1	43,2
	» » 2 000 bis unter 10 000 Einw.	45,20	6 491	3 014	3 477	5 958	2 757	3 201	143,6	131,8
	Hohenzollerische Lande	1 142,26	73 706	35 145	38 561	72 991	35 531	37 460	64,5	63,9
	Preußen[2])[3])[4])	294 092,90	41 655 252	20 411 026	21 244 226	39 718 959	19 344 118	20 374 841	141,6	135,1
	II. Bayern[4])									
	Regierungsbezirk Oberbayern									
	Stadtkreise:									
475	Ingolstadt	38,53	33 394	17 111	16 283	28 628	14 116	14 512	866,7	743,0
476	München	275,18	829 318	387 897	441 421	773 095	357 676	415 419	3 013,7	2 809,4
477	Rosenheim	12,60	21 809	10 674	11 135	19 122	8 986	10 136	1 730,9	1 517,6
	Kreisunm. Städte:									
478	Freising	35,51	19 734	10 410	9 324	17 256	8 694	8 562	555,7	485,9
479	Landsberg	29,68	10 054	5 917	4 137	8 264	4 459	3 805	338,7	278,4
480	Reichenhall	6,13	11 538	6 159	5 379	8 312	3 638	4 674	1 882,2	1 356,0
481	Traunstein	8,71	11 714	5 744	5 970	9 882	4 618	5 264	1 344,9	1 134,6

[1]) Ausschließlich der Meeresteile, Haffe, Bodden u. dgl. — [2]) Gebiet Mitte 1939, jedoch ohne Memelland. — [3]) Der am 1. 11. 1939 erfolgte Gebietsaustausch zwischen der

Zu- oder Abnahme (—) der Bevölkerung vom 16. Juni 1933 bis 17. Mai 1939						Von der Bevölkerungs-Zu- oder -Abnahme entfallen auf												Lfde. Nr.
						Geburtenüberschuß oder Sterbefallüberschuß (—) vom 16. Juni 1933 bis 17. Mai 1939						Wanderungsgewinn oder -verlust (—) vom 16. Juni 1933 bis 17. Mai 1939						
(jeweils nach dem Gebietsstand vom 17. Mai 1939)																		
Zahl			vH			Zahl			vH			Zahl			vH			
insgesamt	männlich	weiblich	insgesamt	männlich	weiblich	insgesamt	männlich	weiblich	insgesamt	männlich	weiblich	insgesamt	männlich	weiblich	insgesamt	männlich	weiblich	
10	11	12	13	14	15	16	17	18	19	20	21	22	23	24	25	26	27	
Regierungsbezirk Aachen																		
— 610	— 975	365	— 0,4	— 1,3	0,4	3 074	1 818	1 256	1,9	2,4	1,5	— 3 684	— 2 793	— 891	— 2,3	— 3,7	— 1,0	465
4 358	1 211	3 147	2,2	1,2	3,3	11 661	5 897	5 764	6,0	6,0	6,0	— 7 303	— 4 686	— 2 617	— 3,8	— 4,8	— 2,7	466
4 891	2 644	2 247	6,6	7,0	6,1	4 652	2 359	2 293	6,3	6,2	6,3	239	285	— 46	0,3	0,8	— 0,1	
— 952	— 754	— 198	— 4,3	— 7,4	— 2,1	1 518	774	744	7,7	7,5	7,9	— 2 470	— 1 528	— 942	— 12,6	— 14,9	— 10,0	
— 626	— 734	108	— 1,9	— 4,4	0,7	1 477	761	716	4,5	4,6	4,3	— 2 103	— 1 495	— 608	— 6,4	— 9,0	— 3,7	
280	— 5	285	2,9	— 0,1	6,0	820	387	433	8,4	7,6	9,1	— 540	— 392	— 148	— 5,5	— 7,7	— 3,1	
480	273	207	4,0	4,5	3,5	605	297	308	5,0	4,8	5,1	— 125	— 24	— 101	— 1,0	— 0,4	— 1,7	
— 82	— 333	251	— 0,3	— 2,8	1,7	1 799	900	899	6,1	6,2	6,0	— 1 881	— 1 233	— 648	— 6,4	— 8,5	— 4,3	
367	120	247	2,4	1,6	3,3	790	419	371	5,2	5,5	4,9	— 423	— 299	— 124	— 2,8	— 3,9	— 1,6	
2 605	1 197	1 408	2,2	2,1	2,3	5 429	2 968	2 461	4,6	5,1	4,1	— 2 824	— 1 771	— 1 053	— 2,4	— 3,1	— 1,7	467
— 249	— 453	204	— 0,5	— 2,0	0,9	2 489	1 362	1 127	5,4	5,9	4,9	— 2 738	— 1 815	— 923	— 6,0	— 7,9	— 4,0	
960	196	764	3,3	1,4	5,2	1 730	902	828	5,9	6,3	5,6	— 770	— 705	— 64	— 2,6	— 4,9	— 0,4	
1 894	1 454	440	4,4	7,1	1,9	1 210	704	506	2,8	3,4	2,2	684	750	— 66	1,6	3,7	— 0,3	
2 064	866	1 198	3,7	3,1	4,3	3 296	1 751	1 545	5,9	6,3	5,5	— 1 232	— 885	— 347	— 2,2	— 3,2	— 1,2	468
607	88	519	3,5	1,0	6,0	805	404	402	4,7	4,7	4,6	— 199	— 316	117	— 1,2	— 3,7	1,3	
560	310	250	2,2	2,5	1,9	1 229	701	528	4,8	5,6	4,1	— 669	— 391	— 278	— 2,6	— 3,1	— 2,1	
897	468	429	6,7	6,8	6,6	1 261	646	615	9,5	9,4	9,5	— 364	— 178	— 186	— 2,7	— 2,6	— 2,9	
2 914	1 498	1 416	3,2	3,2	3,1	6 645	3 351	3 294	7,2	7,2	7,2	— 3 731	— 1 853	— 1 878	— 4,0	— 4,0	— 4,1	469
626	310	316	1,6	1,6	1,7	2 308	1 144	1 164	6,1	5,9	6,2	— 1 682	— 834	— 848	— 4,4	— 4,3	— 4,5	
2 239	1 259	980	5,8	6,6	5,0	2 705	1 415	1 290	7,0	7,4	6,5	— 466	— 156	— 310	— 1,2	— 0,8	— 1,6	
49	71	120	0,3	— 0,9	1,6	1 632	792	840	10,4	9,6	11,2	— 1 583	— 863	— 720	— 10,1	— 10,5	— 9,6	
151	— 200	351	0,3	— 0,8	1,4	2 523	1 324	1 199	4,9	5,1	4,6	— 2 372	— 1 524	— 848	— 4,6	— 5,9	— 3,3	470
— 554	— 376	— 178	— 1,6	— 2,2	— 1,1	1 613	864	749	4,7	5,0	4,5	— 2 167	— 1 240	— 927	— 6,4	— 7,2	— 5,5	
51	— 22	73	0,7	— 0,7	2,1	335	162	173	4,9	4,8	5,0	— 284	— 184	— 100	— 4,1	— 5,5	— 2,9	
654	198	456	6,0	3,7	8,2	575	298	277	5,3	5,6	5,0	79	— 100	179	0,7	— 1,9	3,2	
2 385	1 708	677	11,1	16,2	6,2	1 364	712	652	6,3	6,7	5,9	1 021	996	25	4,7	9,4	0,2	471
1 718	1 315	403	11,2	17,4	5,2	1 082	581	501	7,1	7,7	6,4	636	734	— 98	4,1	9,7	— 1,3	
667	393	274	10,8	13,0	8,7	282	131	151	4,6	4,3	4,8	385	262	123	6,2	8,7	3,9	
7 734	6 065	1 669	15,2	23,2	6,7	3 284	1 757	1 527	6,4	6,7	6,1	4 450	4 308	142	8,7	16,5	0,6	472
3 856	3 229	627	11,7	18,9	3,9	2 090	1 116	974	6,3	6,5	6,1	1 766	2 113	— 347	5,3	12,4	— 2,2	
3 878	2 836	1 042	21,7	31,3	11,8	1 194	641	553	6,7	7,1	6,2	2 684	2 195	489	15,0	24,3	5,6	
21 601	11 370	10 231	2,9	3,1	2,7	37 276	19 578	17 698	5,0	5,3	4,7	— 15 675	— 8 208	— 7 467	— 2,1	— 2,2	— 2,0	
225 564	72 636	152 928	2,9	1,9	3,9	330 919	169 696	161 223	4,3	4,5	4,1	— 105 355	— 97 060	— 8 295	— 1,4	— 2,6	— 0,2	
12. Hohenzollerische Lande zugleich Reg.-Bez. Sigmaringen																		
261	— 71	332	0,7	— 0,4	1,7	1 575	908	667	4,2	5,0	3,4	— 1 314	— 979	— 335	— 3,5	— 5,4	— 1,7	473
— 207	— 279	72	— 0,7	— 2,1	0,5	1 101	613	488	4,1	4,7	3,5	— 1 308	— 892	— 416	— 4,8	— 6,8	— 3,0	
468	208	260	4,4	4,2	4,7	474	295	179	4,5	5,9	3,2	— 5	— 87	81	— 0,1	— 1,8	1,4	
454	— 315	769	1,3	— 1,8	4,3	1 380	650	730	3,9	3,7	4,1	— 926	— 965	39	— 2,6	— 5,5	0,2	474
— 79	— 572	493	— 0,3	— 3,9	3,3	1 266	599	667	4,3	4,1	4,5	— 1 345	— 1 171	— 174	— 4,6	— 8,0	— 1,2	
533	257	276	8,9	9,3	8,6	114	51	63	1,9	1,8	2,0	419	205	213	7,0	7,5	6,7	
715	— 386	1 101	1,0	— 1,1	3,0	2 955	1 558	1 397	4,0	4,4	3,7	— 2 240	— 1 944	— 296	— 3,1	— 5,5	— 0,8	
1 936 293	1 066 908	869 385	4,9	5,5	4,3	1 757 151	.	.	4,4	.	.	179 142	.	.	0,5	.	.	
II. Bayern[4] **Regierungsbezirk Oberbayern**																		
4 766	2 995	1 771	16,6	21,2	12,2	1 488	769	719	5,2	5,4	5,0	3 278	2 226	1 052	11,5	15,8	7,2	475
56 223	30 221	26 002	7,3	8,4	6,3	5 468	3 866	1 602	0,7	1,1	0,4	50 755	26 355	24 400	6,6	7,4	5,9	476
2 687	1 688	999	14,1	18,8	9,9	359	213	146	1,9	2,4	1,4	2 328	1 475	853	12,2	16,4	8,4	477
2 478	1 716	762	14,4	19,7	8,9	621	372	249	3,6	4,3	2,9	1 857	1 344	513	10,8	15,5	6,0	478
1 790	1 458	332	21,7	32,7	8,7	405	203	202	4,9	4,6	5,3	1 385	1 255	130	16,8	28,1	3,4	479
3 226	2 521	705	38,8	69,3	15,1	238	122	116	2,9	3,4	2,5	2 988	2 399	589	35,9	65,9	12,6	480
1 832	1 126	706	18,5	24,4	13,4	299	174	125	3,0	3,8	2,4	1 533	952	581	15,5	20,6	11,0	481

Prov. Hannover (Reg.-Bez. Stade) und dem Land Bremen ist bereits berücksichtigt. — [4]) Sudetendeutsche Gebiete Zählungszeitraum 1. 12. 1930 bis 17. 5. 1939.

Lfde. Nr.	Kleinere Verwaltungsbezirke, Gemeindegrößenklassen, Gemeinden mit 10 000 und mehr Einwohnern	Fläche[1]) am 17. Mai 1939 qkm	Wohnbevölkerung am 17. Mai 1939 (nach dem Gebietsstand vom 17. Mai 1939) insgesamt	männlich	weiblich	Wohnbevölkerung am 16. Juni 1933 (nach dem Gebietsstand vom 17. Mai 1939) insgesamt	männlich	weiblich	Auf 1 qkm kommen Einwohner am 17. Mai 1939 (nach dem Gebietsstand vom 17. Mai 1939)	am 16. Juni 1933 (nach dem Gebietsstand vom 17. Mai 1939)
		1	2	3	4	5	6	7	8	9
	Noch: Reg.-Bez. Oberbayern									
	Landkreise:									
482	Aibling	333,80	30 750	15 545	15 205	28 357	14 101	14 256	92,1	85,0
	Gem. mit weniger als 2 000 Einw.	291,75	14 666	7 292	7 374	14 576	7 341	7 235	50,3	50,0
	» » 2 000 bis unter 10 000 Einw.	42,05	16 084	8 253	7 831	13 781	6 760	7 021	382,5	327,7
483	Aichach	517,40	29 730	13 693	16 037	29 644	14 042	15 602	57,5	57,3
	Gem. mit weniger als 2 000 Einw.	511,09	25 429	12 125	13 304	25 939	12 511	13 478	49,8	50,9
	» » 2 000 bis unter 10 000 Einw.	6,31	4 301	1 568	2 733	3 655	1 531	2 124	681,6	579,2
484	Altötting	546,36	49 062	23 441	25 621	45 081	21 712	23 369	89,8	82,5
	Gem. mit weniger als 2 000 Einw.	496,99	25 726	12 536	13 190	25 800	12 737	13 063	51,8	51,9
	» » 2 000 bis unter 10 000 Einw.	49,37	23 336	10 905	12 431	19 281	8 975	10 306	472,7	390,5
485	Berchtesgaden	624,67	28 018	15 173	12 845	20 568	9 540	11 028	44,9	32,9
	Gem. mit weniger als 2 000 Einw.	578,41	15 990	8 177	7 813	12 602	6 012	6 590	27,6	21,8
	» » 2 000 bis unter 10 000 Einw.	46,26	12 028	6 996	5 032	7 966	3 528	4 438	260,0	172,2
486	Dachau	436,44	40 797	22 071	18 726	33 377	16 142	17 235	93,1	76,1
	Gem. mit weniger als 2 000 Einw.	415,81	23 113	11 401	11 712	22 728	11 011	11 717	55,6	54,7
	Dachau, Stadt	22,63	17 684	10 670	7 014	10 649	5 131	5 518	781,4	470,6
487	Ebersberg	550,71	31 109	15 533	15 576	28 824	14 495	14 329	56,5	52,3
	Gem. mit weniger als 2 000 Einw.	496,10	21 184	10 817	10 367	20 081	10 187	9 894	42,7	40,5
	» » 2 000 bis unter 10 000 Einw.	54,61	9 925	4 716	5 209	8 743	4 308	4 435	181,7	160,1
488	Erding	772,36	48 925	24 617	24 308	45 495	22 409	23 086	63,3	58,9
	Gem. mit weniger als 2 000 Einw.	682,89	34 856	17 501	17 355	34 663	17 338	17 325	51,0	50,8
	» » 2 000 bis unter 10 000 Einw.	89,47	14 069	7 116	6 953	10 832	5 071	5 761	157,2	121,1
489	Freising	695,90	34 761	17 255	17 506	35 296	17 711	17 585	50,0	50,7
	Gem. mit weniger als 2 000 Einw.	681,83	29 543	14 740	14 803	30 524	15 348	15 176	43,3	44,8
	» » 2 000 bis unter 10 000 Einw.	14,07	5 218	2 515	2 703	4 772	2 363	2 409	370,9	339,2
490	Friedberg	337,93	23 543	11 471	12 072	21 112	10 196	10 916	69,7	62,5
	Gem. mit weniger als 2 000 Einw.	302,23	13 531	6 625	6 908	13 278	6 431	6 847	44,8	43,9
	» » 2 000 bis unter 10 000 Einw.	35,70	10 012	4 848	5 164	7 834	3 765	4 069	280,4	219,4
491	Fürstenfeldbruck	473,34	43 347	22 068	21 279	35 883	17 933	17 950	91,6	75,8
	Gem. mit weniger als 2 000 Einw.	410,11	24 420	12 155	12 265	22 514	11 249	11 265	59,5	54,9
	» » 2 000 bis unter 10 000 Einw.	63,23	18 927	9 913	9 014	13 369	6 684	6 685	299,3	211,4
492	Garmisch-Partenkirchen	848,59	41 285	22 257	19 029	28 644	13 748	14 896	48,7	33,8
	Gem. mit weniger als 2 000 Einw.	495,91	12 510	6 404	6 106	10 461	5 437	5 024	25,2	21,1
	» » 2 000 bis unter 10 000 Einw.	162,91	10 697	6 737	3 960	5 618	2 658	2 960	65,7	34,5
	Garmisch-Partenkirchen, Gem.	189,77	18 078	9 056	9 023	12 565	5 653	6 912	95,3	66,2
493	Ingolstadt	439,66	33 416	17 699	15 717	29 770	14 795	14 975	76,0	67,7
	Gem. mit weniger als 2 000 Einw.	384,81	22 653	11 283	11 370	22 097	10 928	11 169	58,9	57,4
	» » 2 000 bis unter 10 000 Einw.	54,85	10 763	6 416	4 347	7 673	3 867	3 806	196,2	139,9
494	Landsberg	601,83	28 522	14 499	14 023	27 487	13 737	13 750	47,4	45,7
	Gem. mit weniger als 2 000 Einw.	581,36	25 170	12 991	12 179	24 241	12 248	11 993	43,3	41,7
	» » 2 000 bis unter 10 000 Einw.	20,47	3 352	1 508	1 844	3 246	1 489	1 757	163,8	158,6
495	Laufen	555,90	38 265	18 485	19 780	36 569	17 787	18 782	68,8	65,8
	Gem. mit weniger als 2 000 Einw.	518,92	28 498	13 631	14 867	28 296	13 685	14 611	54,9	54,5
	» » 2 000 bis unter 10 000 Einw.	36,98	9 767	4 854	4 913	8 273	4 102	4 171	264,1	223,7
496	Miesbach	843,86	47 145	22 687	24 458	43 660	21 373	22 287	55,9	51,7
	Gem. mit weniger als 2 000 Einw.	616,58	22 808	11 359	11 449	21 271	10 694	10 577	37,0	34,5
	» » 2 000 bis unter 10 000 Einw.	227,28	24 337	11 328	13 009	22 389	10 679	11 710	107,1	98,5
497	Mühldorf	634,32	43 514	21 505	22 009	42 314	20 739	21 575	68,6	66,7
	Gem. mit weniger als 2 000 Einw.	609,99	33 151	16 622	16 529	32 775	16 132	16 643	54,3	53,7
	» » 2 000 bis unter 10 000 Einw.	24,33	10 363	4 883	5 480	9 539	4 607	4 932	425,9	392,1
498	München	558,15	64 636	33 750	30 886	44 191	21 864	22 327	115,8	79,2
	Gem. mit weniger als 2 000 Einw.	378,79	15 977	8 307	7 670	12 375	6 254	6 121	42,2	32,7
	» » 2 000 bis unter 10 000 Einw.	179,36	48 659	25 443	23 216	31 816	15 610	16 206	271,3	177,4
499	Pfaffenhofen a. d. Ilm	560,00	40 160	20 552	19 608	38 804	19 373	19 431	71,7	69,3
	Gem. mit weniger als 2 000 Einw.	534,25	29 372	15 028	14 344	29 321	14 749	14 572	55,0	54,9
	» » 2 000 bis unter 10 000 Einw.	25,75	10 788	5 524	5 264	9 483	4 624	4 859	419,0	368,3
500	Rosenheim	819,81	56 294	28 168	28 126	49 356	24 259	25 097	68,7	60,2
	Gem. mit weniger als 2 000 Einw.	714,67	38 830	18 738	20 092	35 741	17 472	18 269	54,3	50,0
	» » 2 000 bis unter 10 000 Einw.	105,14	17 464	9 430	8 034	13 615	6 787	6 828	166,1	129,5
501	Schongau	507,60	24 670	12 860	11 810	23 136	11 789	11 347	48,6	45,6
	Gem. mit weniger als 2 000 Einw.	411,50	13 326	7 074	6 252	13 752	7 015	6 747	33,6	33,4
	» » 2 000 bis unter 10 000 Einw.	96,10	10 344	5 786	5 058	9 374	4 774	4 600	112,8	97,5

[1]) Ausschließlich der Meeresteile, Haffe, Bodden u. dgl.

Zu- oder Abnahme (—) der Bevölkerung vom 16. Juni 1933 bis 17. Mai 1939						Von der Bevölkerungs-Zu- oder -Abnahme entfallen auf												Lfde. Nr.
						Geburtenüberschuß oder Sterbefallüberschuß (—) vom 16. Juni 1933 bis 17. Mai 1939						Wanderungsgewinn oder -verlust (—) vom 16. Juni 1933 bis 17. Mai 1939						
(jeweils nach dem Gebietsstand vom 17. Mai 1939)																		
Zahl			vH			Zahl			vH			Zahl			vH			
insgesamt	männlich	weiblich	insgesamt	männlich	weiblich	insgesamt	männlich	weiblich	insgesamt	männlich	weiblich	insgesamt	männlich	weiblich	insgesamt	männlich	weiblich	
10	11	12	13	14	15	16	17	18	19	20	21	22	23	24	25	26	27	
2 393	1 444	949	8,4	10,2	6,7	1 309	643	666	4,6	4,6	4,7	1 084	801	283	3,8	5,7	2,0	482
90	— 49	139	0,6	— 0,7	1,9	652	319	333	4,5	4,3	4,6	— 562	— 368	— 194	— 3,9	— 5,0	— 2,7	
2 303	1 493	810	16,7	22,1	11,5	657	324	333	4,8	4,8	4,7	1 646	1 169	477	11,9	17,3	6,8	
86	— 349	435	0,3	— 2,5	2,8	1 823	894	929	6,1	6,4	6,0	— 1 737	— 1 243	— 494	— 5,9	— 8,9	—3,2	483
— 560	— 386	— 174	— 2,2	— 3,1	— 1,3	1 651	807	844	6,4	6,5	6,3	— 2 211	— 1 193	— 1 018	— 8,5	— 9,5	— 7,6	
646	37	609	17,7	2,4	28,7	172	87	85	4,7	5,7	4,0	474	— 50	524	13,0	— 3,3	24,7	
3 981	1 729	2 252	8,8	8,0	9,6	2 132	1 091	1 041	4,7	5,0	4,5	1 849	638	1 211	4,1	2,9	5,2	484
— 74	— 201	127	— 0,3	— 1,6	1,0	1 518	679	839	5,9	5,3	6,1	— 1 592	— 880	— 712	— 6,2	— 6,9	— 5,3	
4 055	1 930	2 125	21,0	21,6	20,6	614	412	202	3,2	4,6	2,0	3 441	1 518	1 923	17,8	16,8	18,7	
7 450	5 633	1 817	36,2	59,0	16,5	1 230	594	636	6,0	6,2	5,8	6 220	5 039	1 181	30,2	52,8	10,7	485
3 388	2 165	1 223	26,9	36,0	18,6	824	405	419	6,5	6,7	6,4	2 564	1 760	804	20,4	29,3	12,2	
4 062	3 468	594	51,0	98,3	12,4	406	189	217	5,1	5,4	4,9	3 656	3 279	377	45,9	92,9	8,5	
7 420	5 929	1 491	22,2	36,7	8,7	1 961	985	976	5,9	6,1	5,7	5 459	4 944	515	16,4	30,6	3,0	486
385	390	— 5	1,7	3,5	—0,0	1 045	503	542	4,6	4,6	4,6	— 660	— 113	— 547	— 2,9	— 1,0	— 4,7	
7 035	5 539	1 496	66,1	108,0	27,1	916	482	434	8,6	9,4	7,9	6 119	5 057	1 062	57,5	98,6	19,2	
2 285	1 038	1 247	7,9	7,2	8,7	1 432	710	722	5,0	4,9	5,0	853	328	525	3,0	2,3	3,7	487
1 103	630	473	5,5	6,2	4,8	1 079	548	531	5,4	5,4	5,4	24	82	— 58	0,1	0,8	— 0,6	
1 182	408	774	13,5	9,6	17,6	353	162	191	4,9	3,8	4,3	829	246	583	9,5	5,7	13,1	
3 430	2 208	1 222	7,5	9,9	5,3	2 337	1 140	1 197	5,1	5,1	5,2	1 093	1 068	25	2,4	4,8	0,1	488
193	163	30	0,6	0,9	0,2	1 855	897	958	5,4	5,2	5,5	— 1 662	— 734	— 928	— 4,8	— 4,2	— 5,4	
3 237	2 045	1 192	29,9	40,3	20,7	482	243	239	4,4	4,8	4,1	2 755	1 802	953	25,4	35,5	16,5	
— 535	— 456	— 79	— 1,5	— 2,6	—0,4	2 150	1 110	1 040	6,1	6,3	5,9	— 2 685	— 1 566	— 1 119	— 7,6	— 8,3	—6,4	489
— 981	— 608	— 373	— 3,2	— 4,0	— 2,5	1 925	999	926	6,3	6,5	6,1	— 2 906	— 1 607	— 1 299	— 9,5	— 10,5	— 8,6	
446	152	294	9,3	6,4	12,2	225	111	114	4,7	4,7	4,7	221	41	180	4,6	1,7	7,5	
2 431	1 275	1 156	11,5	12,5	10,6	1 633	883	750	7,7	7,7	6,9	798	392	406	3,8	3,8	3,7	490
253	192	61	1,9	3,0	0,9	1 012	562	450	7,6	8,7	6,6	— 759	— 370	— 389	— 5,7	— 5,8	— 5,7	
2 178	1 083	1 095	27,3	28,3	26,9	621	321	300	7,9	8,5	7,4	1 557	762	795	19,9	20,2	19,5	
7 464	4 135	3 329	20,8	23,1	18,5	2 290	1 185	1 105	6,4	6,6	6,2	5 174	2 950	2 224	14,4	16,5	12,4	491
1 906	906	1 000	8,5	8,1	8,9	1 502	802	700	6,7	7,1	6,2	404	104	300	1,8	0,9	2,7	
5 558	3 229	2 329	41,6	48,3	34,8	788	383	405	5,9	5,7	6,1	4 770	2 846	1 924	35,7	42,6	28,8	
12 642	8 509	4 133	44,1	61,9	27,7	2 013	937	1 076	7,0	6,8	7,2	10 629	7 572	3 057	37,1	55,1	20,5	492
2 049	967	1 082	19,6	17,8	21,5	739	319	420	7,1	5,9	8,4	1 310	648	662	12,5	11,9	13,2	
5 079	4 139	940	90,4	155,7	31,8	371	162	209	6,6	6,1	7,1	4 708	3 977	731	83,8	149,6	24,7	
5 514	3 403	2 111	43,9	60,2	30,5	903	456	447	7,2	8,1	6,5	4 611	2 947	1 664	36,7	52,1	24,1	
3 646	2 904	742	12,2	19,6	5,0	2 375	1 203	1 172	8,0	8,1	7,8	1 271	1 701	— 430	4,3	11,5	—2,9	493
556	355	201	2,5	3,2	1,8	1 694	858	836	7,7	7,9	7,5	— 1 138	— 503	— 635	— 5,2	— 4,6	— 5,7	
3 090	2 549	541	40,3	65,9	14,2	681	345	336	8,9	8,9	8,8	2 409	2 204	205	31,4	57,0	5,4	
1 035	762	273	3,8	5,5	2,0	1 352	681	671	4,9	5,0	4,9	— 317	81	— 398	— 1,2	0,6	—2,9	494
929	743	186	3,8	6,1	1,6	1 259	633	626	5,2	5,2	5,2	— 330	110	— 440	— 1,4	0,9	— 3,7	
106	19	87	3,3	1,3	5,0	93	48	45	2,9	3,2	2,6	13	— 29	42	0,4	— 1,9	2,4	
1 696	698	998	4,6	3,9	5,3	1 767	956	811	4,8	5,4	4,3	— 71	— 258	187	— 0,2	— 1,5	1,0	495
202	— 54	256	0,7	— 0,4	1,8	1 369	758	611	4,8	5,5	4,2	— 1 167	— 812	— 355	— 4,1	— 5,9	— 2,4	
1 494	752	742	18,1	18,3	17,8	398	198	200	4,8	4,8	4,8	1 096	554	542	13,2	13,5	13,0	
3 485	1 314	2 171	8,0	6,1	9,7	2 270	1 173	1 097	5,2	5,5	4,9	1 215	141	1 074	2,8	0,7	4,8	496
1 537	665	872	7,2	6,3	8,2	1 362	700	662	6,4	6,6	6,3	175	— 35	210	0,8	— 0,3	2,0	
1 948	649	1 299	8,7	6,1	11,1	908	473	435	4,1	4,4	3,7	1 040	176	864	4,6	1,6	7,4	
1 200	766	434	2,8	3,7	2,0	1 919	916	1 003	4,5	4,4	4,6	— 719	— 150	— 569	— 1,7	— 0,7	—2,6	497
376	490	— 114	1,1	3,0	— 0,7	1 494	732	762	4,6	4,5	4,6	— 1 118	— 242	— 876	— 3,4	— 1,5	— 5,3	
824	275	548	8,6	6,0	11,1	425	184	241	4,5	4,0	4,9	399	92	307	4,2	2,0	6,2	
20 445	11 886	8 559	46,3	54,4	38,3	1 944	977	967	4,4	4,5	4,3	18 501	10 909	7 592	41,9	49,9	34,0	498
3 602	2 053	1 549	29,1	32,3	25,3	984	473	511	8,0	7,6	8,3	2 618	1 580	1 038	21,2	25,3	17,0	
16 843	9 833	7 010	52,9	63,0	43,3	960	504	456	3,0	3,2	2,8	15 883	9 329	6 554	49,9	59,8	40,4	
1 356	1 179	177	3,5	6,1	0,9	2 461	1 179	1 282	6,3	6,1	6,6	— 1 105	—	— 1 105	— 2,8	—	—5,7	499
51	279	— 228	0,2	1,9	— 1,6	1 931	877	1 054	6,6	5,9	7,2	— 1 880	— 598	— 1 282	— 6,4	— 4,1	— 8,8	
1 305	900	405	13,8	19,5	8,3	530	302	228	5,6	6,5	4,7	775	598	177	8,2	12,9	3,6	
6 933	3 909	3 029	14,1	16,1	12,1	2 545	1 291	1 254	5,2	5,3	5,0	4 393	2 618	1 775	8,9	10,8	7,1	500
3 089	1 266	1 823	8,6	7,2	10,0	1 843	917	926	5,2	5,2	5,1	1 246	349	897	3,6	2,0	4,9	
3 849	2 643	1 206	28,3	38,9	17,7	702	374	328	5,2	5,6	4,8	3 147	2 269	878	23,1	33,4	12,9	
1 534	1 071	463	6,6	9,1	4,1	1 087	513	574	4,7	4,4	5,1	447	558	— 111	1,9	4,7	—1,0	501
64	59	5	0,5	0,8	0,1	607	309	298	4,4	4,4	4,4	— 543	— 250	— 293	— 3,9	— 3,6	— 4,3	
1 470	1 012	458	13,7	21,2	10,0	480	204	276	5,1	4,3	6,0	990	808	182	10,6	16,9	4,0	

Lfde. Nr.	Kleinere Verwaltungsbezirke, Gemeindegrößenklassen, Gemeinden mit 10 000 und mehr Einwohnern	Fläche[1]) am 17. Mai 1939	Wohnbevölkerung am 17. Mai 1939 (nach dem Gebietsstand vom 17. Mai 1939) insgesamt	männlich	weiblich	Wohnbevölkerung am 16. Juni 1933 (nach dem Gebietsstand vom 17. Mai 1939) insgesamt	männlich	weiblich	Auf 1 qkm kommen Einwohner am 17. Mai 1939 (nach dem Gebietsstand vom 17. Mai 1939)	am 16. Juni 1933 (nach dem Gebietsstand vom 17. Mai 1939)
		qkm								
		1	2	3	4	5	6	7	8	9
	Noch: Reg.-Bez. Oberbayern									
	Landkreise:									
502	Schrobenhausen	394,36	22 652	10 784	11 868	22 552	10 854	11 698	57,4	57,2
	Gem. mit weniger als 2 000 Einw.	383,49	17 459	8 408	9 051	17 986	8 743	9 243	45,5	46,9
	» » 2 000 bis unter 10 000 Einw.	10,87	5 193	2 376	2 817	4 566	2 111	2 455	477,7	420,1
503	Starnberg	455,49	34 960	16 964	17 996	28 356	13 232	15 124	76,8	62,3
	Gem. mit weniger als 2 000 Einw.	354,93	15 196	7 446	7 750	12 726	6 116	6 610	42,8	35,9
	» » 2 000 bis unter 10 000 Einw.	100,56	19 764	9 518	10 246	15 630	7 116	8 514	196,5	155,4
504	Tölz	746,45	26 601	13 495	13 106	22 344	10 700	11 644	35,6	29,9
	Gem. mit weniger als 2 000 Einw.	452,44	10 077	5 100	4 977	9 154	4 575	4 579	22,3	20,2
	» » 2 000 bis unter 10 000 Einw.	294,01	16 524	8 395	8 129	13 190	6 125	7 065	56,2	44,9
505	Traunstein	1 168,90	51 902	25 257	26 645	48 723	23 904	24 819	44,4	41,7
	Gem. mit weniger als 2 000 Einw.	1 101,61	40 063	19 619	20 444	38 913	19 130	19 783	36,4	35,3
	» » 2 000 bis unter 10 000 Einw.	67,29	11 839	5 638	6 201	9 810	4 774	5 036	175,9	145,8
506	Wasserburg a. Inn	651,36	39 151	19 245	19 906	39 321	19 501	19 820	60,1	60,4
	Gem. mit weniger als 2 000 Einw.	645,62	32 282	15 833	16 449	32 786	16 245	16 541	50,0	50,8
	» » 2 000 bis unter 10 000 Einw.	5,74	6 869	3 412	3 457	6 535	3 256	3 279	1 196,7	1 138,5
507	Weilheim	685,68	44 836	22 401	22 435	42 026	20 918	21 108	65,4	61,3
	Gem. mit weniger als 2 000 Einw.	583,31	19 909	9 862	10 047	19 861	9 843	10 018	34,1	34,0
	» » 2 000 bis unter 10 000 Einw.	102,37	24 927	12 539	12 388	22 165	11 075	11 090	243,5	216,5
508	Wolfratshausen	506,83	23 116	11 876	11 240	21 085	10 405	10 680	45,6	41,6
	Gem. mit weniger als 2 000 Einw.	499,87	20 290	10 468	9 822	18 662	9 228	9 434	40,6	37,3
	» » 2 000 bis unter 10 000 Einw.	6,96	2 826	1 408	1 418	2 423	1 177	1 246	406,0	348,1
	Reg.-Bez. Oberbayern	16 676,04	1 958 729	957 263	1 001 466	1 776 534	849 446	927 088	117,5	106,5

15

Regierungsbezirk Niederbayern und Oberpfalz[2])

	Stadtkreise:									
509	Amberg	19,36	31 775	17 473	14 302	27 082	13 334	13 748	1 641,3	1 398,9
510	Landshut	19,02	31 573	13 973	17 600	30 858	14 065	16 793	1 660,0	1 622,4
511	Passau	19,93	25 565	12 321	13 244	25 331	12 111	13 220	1 282,7	1 271,0
512	Regensburg	52,25	95 631	47 844	47 787	82 748	39 245	43 503	1 830,3	1 583,7
513	Straubing	19,31	28 962	15 364	13 598	25 893	13 061	12 832	1 499,8	1 340,9
514	Weiden	33,71	29 372	14 660	14 712	22 775	10 888	11 887	871,3	675,6
	Kreisunm. Städte:									
515	Deggendorf	16,19	12 057	6 044	6 013	10 505	4 701	5 804	744,7	648,9
516	Neumarkt i. d. OPf.	14,50	10 555	5 008	5 547	9 101	4 225	4 876	727,9	627,7
517	Schwandorf i. Bay.	10,29	10 459	4 998	5 461	9 808	4 801	5 007	1 016,4	953,2
	Landkreise:									
518	Amberg	761,37	33 164	16 253	16 911	31 965	15 765	16 200	43,6	42,0
	Gem. mit weniger als 2 000 Einw.	717,65	28 021	13 722	14 299	27 572	13 665	13 907	39,0	38,4
	» » 2 000 bis unter 10 000 Einw.	43,72	5 143	2 531	2 612	4 393	2 100	2 293	117,6	100,5
519	Beilngries	275,42	14 033	6 749	7 284	13 879	6 579	7 300	51,0	50,4
	Gem. mit weniger als 2 000 Einw.	263,22	12 009	5 804	6 205	11 910	5 669	6 241	45,6	45,2
	» » 2 000 bis unter 10 000 Einw.	12,20	2 024	945	1 079	1 969	910	1 059	165,9	161,4
520	Bergreichenstein[2])	438,47	18 864	9 320	9 544	19 229	9 384	9 845	43,0	43,9
	Gem. mit weniger als 2 000 Einw.	411,78	14 209	7 042	7 167	14 836	7 179	7 657	34,5	36,0
	» » 2 000 bis unter 10 000 Einw.	26,69	4 655	2 278	2 377	4 393	2 205	2 188	174,4	164,6
521	Bogen	513,87	31 561	15 225	16 336	32 492	15 784	16 708	61,4	63,2
	Gem. mit weniger als 2 000 Einw.	513,87	31 561	15 225	16 336	32 492	15 784	16 708	61,4	63,2
522	Burglengenfeld	430,83	30 654	15 018	15 636	28 643	14 115	14 528	71,2	66,5
	Gem. mit weniger als 2 000 Einw.	413,26	23 479	11 484	11 995	22 299	11 002	11 297	56,8	54,0
	» » 2 000 bis unter 10 000 Einw.	17,57	7 175	3 534	3 641	6 344	3 113	3 231	408,4	361,1
523	Cham	379,07	31 359	15 382	15 977	30 892	15 172	15 720	82,7	81,5
	Gem. mit weniger als 2 000 Einw.	343,10	19 931	9 977	9 954	19 761	9 832	9 929	58,1	57,6
	» » 2 000 bis unter 10 000 Einw.	35,97	11 428	5 405	6 023	11 131	5 340	5 791	317,7	309,5
524	Deggendorf	555,78	44 090	22 300	21 790	42 855	21 456	21 399	79,3	77,1
	Gem. mit weniger als 2 000 Einw.	530,80	35 961	18 233	17 728	35 189	17 664	17 525	67,7	66,3
	» » 2 000 bis unter 10 000 Einw.	24,98	8 129	4 067	4 062	7 666	3 792	3 874	325,4	306,9
525	Dingolfing	412,30	24 683	11 700	12 983	24 621	11 762	12 859	59,9	59,7
	Gem. mit weniger als 2 000 Einw.	395,24	19 895	9 459	10 436	20 457	9 833	10 624	50,3	51,8
	» » 2 000 bis unter 10 000 Einw.	17,06	4 788	2 241	2 547	4 164	1 929	2 235	280,7	244,1

[1]) Ausschließlich der Meeresteile, Haffe, Bodden u. dgl. — [2]) Sudetendeutsche Gebiete Zählungszeitraum 1. 12. 1930 bis 17. 5. 1939.

Zu- oder Abnahme (—) der Bevölkerung vom 16. Juni 1933 bis 17. Mai 1939			Von der Bevölkerungs-Zu- oder -Abnahme entfallen auf														Lfde. Nr.
			Geburtenüberschuß oder Sterbefallüberschuß (—) vom 16. Juni 1933 bis 17. Mai 1939						Wanderungsgewinn oder -verlust (—) vom 16. Juni 1933 bis 17. Mai 1939							
(jeweils nach dem Gebietsstand vom 17. Mai 1939)																	
Zahl			vH			Zahl			vH			Zahl			vH			
insgesamt	männlich	weiblich	insgesamt	männlich	weiblich	insgesamt	männlich	weiblich	insgesamt	männlich	weiblich	insgesamt	männlich	weiblich	insgesamt	männlich	weiblich	
10	11	12	13	14	15	16	17	18	19	20	21	22	23	24	25	26	27	
100	— 70	170	0,4	— 0,6	1,5	1 603	843	760	7,1	7,8	6,5	— 1 503	— 913	— 590	— 6,7	— 8,4	— 5,0	502
— 527	— 335	— 192	— 2,9	— 3,8	— 2,1	1 298	674	624	7,2	7,7	6,8	— 1 825	— 1 009	— 816	— 10,1	— 11,5	— 8,8	
627	265	362	13,7	12,6	14,7	305	169	136	6,7	8,0	5,5	322	96	226	7,1	4,5	9,2	
6 604	3 732	2 872	23,3	28,2	19,0	861	371	490	3,0	2,8	3,2	5 743	3 361	2 382	20,3	25,4	15,7	503
2 470	1 330	1 140	19,4	21,7	17,2	405	172	233	3,2	2,8	3,5	2 065	1 158	907	16,2	18,9	13,7	
4 134	2 402	1 732	26,4	33,8	20,3	456	199	257	2,9	2,8	3,0	3 678	2 203	1 475	23,5	31,0	17,3	
4 257	2 795	1 462	19,1	26,1	12,6	1 013	596	417	4,5	5,6	3,6	3 244	2 199	1 045	14,5	20,6	9,0	504
923	525	398	10,1	11,5	8,7	483	269	214	5,3	5,9	4,7	440	256	184	4,8	5,6	4,0	
3 334	2 270	1 064	25,3	37,1	15,1	530	327	203	4,0	5,3	2,9	2 804	1 943	861	21,3	31,7	12,2	
3 179	1 353	1 826	6,5	5,7	7,4	2 794	1 444	1 350	5,7	6,0	5,4	385	— 91	476	0,8	— 0,4	1,9	505
1 150	489	661	3,0	2,6	3,3	2 060	1 070	990	5,3	5,6	5,0	— 910	— 581	— 329	— 2,3	— 3,0	— 1,7	
2 029	864	1 165	20,7	18,1	23,1	734	374	360	7,5	7,8	7,1	1 295	490	805	13,2	10,3	16,0	
— 170	— 256	86	— 0,4	— 1,3	0,4	1 393	682	711	3,5	3,5	3,6	— 1 563	— 938	— 625	— 4,0	— 4,8	— 3,2	506
— 504	— 412	— 92	— 1,5	— 2,5	— 0,6	1 706	879	827	5,2	5,4	5,0	— 2 210	— 1 291	— 919	— 6,7	— 7,9	— 5,6	
334	156	178	5,1	4,8	5,4	— 313	— 197	— 116	— 4,8	— 6,0	— 3,5	647	353	294	9,9	10,8	9,0	
2 810	1 483	1 327	6,7	7,1	6,3	1 890	1 022	868	4,5	4,9	4,1	920	461	459	2,2	2,2	2,2	507
48	19	29	0,2	0,2	0,3	976	544	432	4,9	5,5	4,3	— 928	— 525	— 403	— 4,7	— 5,3	— 4,0	
2 762	1 464	1 298	12,5	13,2	11,7	914	478	436	4,1	4,3	3,9	1 848	986	862	8,3	8,9	7,8	
2 031	1 471	560	9,6	14,1	5,2	894	476	418	4,2	4,6	3,9	1 137	995	142	5,4	9,6	1,3	508
1 628	1 240	388	8,7	13,4	4,1	827	419	408	4,4	4,5	4,3	801	821	— 20	4,3	8,9	— 0,2	
403	231	172	16,6	19,6	13,8	67	57	10	2,8	4,8	0,8	336	174	162	13,9	14,8	13,0	
182 195	107 817	74 378	10,3	12,7	8,0	57 356	30 214	27 142	3,2	3,6	2,9	124 839	77 603	47 236	7,0	9,1	5,1	
Regierungsbezirk Niederbayern und Oberpfalz [2])																		
4 693	4 139	554	17,3	31,0	4,0	1 073	534	539	4,0	4,0	3,9	3 620	3 605	15	13,4	27,0	0,1	509
715	— 92	807	2,3	— 0,7	4,8	490	369	121	1,6	2,6	0,7	225	— 461	686	0,7	— 3,3	4,1	510
234	210	24	0,9	1,7	0,2	427	209	218	1,7	1,7	1,6	— 193	1	— 194	— 0,8	0,0	— 1,5	511
12 883	8 599	4 284	15,6	21,9	9,8	2 193	1 235	958	2,7	3,1	2,2	10 690	7 364	3 326	12,9	18,8	7,6	512
3 069	2 303	766	11,9	17,6	6,0	354	44	310	1,4	0,3	2,4	2 715	2 259	456	10,5	17,3	3,6	513
6 597	3 772	2 825	29,0	34,6	23,8	1 921	980	941	8,4	9,0	7,9	4 676	2 792	1 684	20,5	25,6	15,8	514
1 552	1 343	209	14,8	28,6	3,6	226	247	— 21	2,2	5,3	— 0,4	1 326	1 096	230	12,6	23,3	4,0	515
1 454	783	671	16,0	18,5	13,8	604	331	273	6,6	7,8	5,6	850	452	398	9,3	10,7	8,2	516
651	197	454	6,6	4,1	9,1	758	395	363	7,7	8,2	7,2	— 107	— 198	91	— 1,1	— 4,1	1,8	517
1 199	488	711	3,8	3,1	4,4	2 788	1 358	1 430	8,7	8,6	8,8	— 1 589	— 870	— 719	— 5,0	— 5,5	— 4,4	518
449	57	392	1,6	0,4	2,8	2 274	1 114	1 160	8,2	8,2	8,3	— 1 825	— 1 057	— 768	— 6,6	— 7,7	— 5,5	
750	431	319	17,1	20,5	13,9	514	244	270	11,7	11,6	11,8	236	187	49	5,4	8,9	2,1	
154	170	— 16	1,1	2,6	— 0,2	839	512	327	6,0	7,8	4,5	— 685	— 342	— 343	— 4,9	— 5,2	— 4,7	519
99	135	— 36	0,8	2,4	— 0,6	775	459	316	6,5	8,1	5,1	— 676	— 324	— 352	— 5,7	— 5,7	— 5,6	
55	35	20	2,3	3,8	1,9	64	53	11	3,3	5,8	1,0	— 9	— 18	9	— 0,5	— 2,0	0,8	
— 365	— 64	— 301	— 1,9	— 0,7	— 3,1	1 251	.	.	6,5	.	.	— 1 616	.	.	— 8,4	.	.	520
— 627	— 137	— 490	— 4,2	— 1,9	— 6,4	1 046	.	.	7,1	.	.	— 1 673	.	.	— 11,3	.	.	
262	73	189	6,0	3,3	8,6	205	.	.	4,7	.	.	57	.	.	1,3	.	.	
— 931	— 559	— 372	— 2,9	— 3,5	— 2,2	2 164	1 100	1 064	6,7	7,0	6,4	— 3 095	— 1 659	— 1 436	— 9,5	— 10,5	— 8,6	521
— 931	— 559	— 372	— 2,9	— 3,5	— 2,2	2 164	1 100	1 064	6,7	7,0	6,4	— 3 095	— 1 659	— 1 436	— 9,5	— 10,5	— 8,6	
2 011	903	1 108	7,0	6,4	7,6	2 692	1 374	1 318	9,4	9,7	9,1	— 681	— 471	— 210	— 2,4	— 3,3	— 1,4	522
1 180	482	698	5,3	4,4	6,2	2 072	1 084	988	9,3	9,9	8,7	— 892	— 602	— 290	— 4,0	— 5,5	— 2,6	
831	421	410	13,1	13,5	12,7	620	290	330	9,8	9,3	10,2	211	131	80	3,3	4,2	2,5	
467	210	257	1,5	1,4	1,6	2 367	1 251	1 116	7,7	8,2	7,1	— 1 900	— 1 041	— 859	— 6,2	— 6,9	— 5,5	523
170	145	25	0,9	1,5	0,3	1 623	834	789	8,2	8,5	7,9	— 1 453	— 689	— 764	— 7,4	— 7,0	— 7,7	
297	65	232	2,7	1,2	4,0	744	417	327	6,7	7,8	5,6	— 447	— 352	— 95	— 4,0	— 6,6	— 1,6	
1 235	844	391	2,9	3,9	1,8	2 285	1 179	1 106	5,3	5,5	5,2	— 1 050	— 335	— 715	— 2,5	— 1,6	— 3,3	524
772	569	203	2,2	3,2	1,2	2 029	1 093	936	5,8	6,2	5,3	— 1 257	— 524	— 733	— 3,6	— 3,0	— 4,2	
463	275	188	6,0	7,3	4,9	256	86	170	3,3	2,3	4,4	207	189	18	2,7	5,0	0,5	
62	— 62	124	0,3	— 0,5	1,0	1 348	688	660	5,5	5,8	5,1	— 1 286	— 750	— 536	— 5,2	— 6,4	— 4,2	525
— 562	— 374	— 188	— 2,7	— 3,8	— 1,8	1 182	590	592	5,8	6,0	5,6	— 1 744	— 964	— 780	— 8,5	— 9,8	— 7,3	
624	312	312	15,0	16,1	14,0	166	98	68	4,0	5,1	3,0	458	214	244	11,0	11,1	10,9	

Lfde. Nr.	Kleinere Verwaltungsbezirke, Gemeindegrößenklassen, Gemeinden mit 10 000 und mehr Einwohnern	Fläche[1]) am 17. Mai 1939 qkm	Wohnbevölkerung am 17. Mai 1939 (nach dem Gebietsstand vom 17. Mai 1939) insgesamt	männlich	weiblich	Wohnbevölkerung am 16. Juni 1933 (nach dem Gebietsstand vom 17. Mai 1939) insgesamt	männlich	weiblich	Auf 1 qkm kommen Einwohner am 17. Mai 1939 (nach dem Gebietsstand vom 17. Mai 1939)	Auf 1 qkm kommen Einwohner am 16. Juni 1933 (nach dem Gebietsstand vom 17. Mai 1939)
		1	2	3	4	5	6	7	8	9
	Noch: Reg.-Bez. Niederbayern und Oberpfalz									
	Landkreise:									
526	Eggenfelden	658,83	41 635	20 163	21 472	42 221	20 665	21 556	63,2	64,1
	Gem. mit weniger als 2 000 Einw.	655,36	37 783	18 375	19 408	38 592	18 911	19 681	57,7	58,9
	» » 2 000 bis unter 10 000 Einw.	3,47	3 852	1 788	2 064	3 629	1 754	1 875	1 110,1	1 045,8
527	Eschenbach i. d. OPf.	507,44	26 126	13 430	12 696	25 552	12 496	13 056	51,5	50,4
	Gem. mit weniger als 2 000 Einw.	466,19	15 594	7 640	7 954	17 978	8 778	9 200	33,4	38,6
	» » 2 000 bis unter 10 000 Einw.	41,25	10 532	5 790	4 742	7 574	3 718	3 856	255,3	183,6
528	Grafenau	376,86	22 999	11 254	11 745	22 554	11 150	11 404	61,0	59,8
	Gem. mit weniger als 2 000 Einw.	333,61	20 534	10 016	10 518	20 161	9 955	10 206	61,6	60,4
	» » 2 000 bis unter 10 000 Einw.	43,25	2 465	1 238	1 227	2 393	1 195	1 198	57,0	55,3
529	Griesbach	495,01	32 252	15 543	16 709	33 603	16 443	17 160	65,2	67,9
	Gem. mit weniger als 2 000 Einw.	475,68	30 158	14 558	15 600	31 648	15 502	16 146	63,4	66,5
	» » 2 000 bis unter 10 000 Einw.	19,33	2 094	985	1 109	1 955	941	1 014	108,3	101,1
530	Kelheim	617,42	37 059	18 156	18 903	35 287	17 193	18 094	60,0	57,2
	Gem. mit weniger als 2 000 Einw.	575,94	25 580	12 568	13 012	25 275	12 371	12 904	44,4	43,9
	» » 2 000 bis unter 10 000 Einw.	41,48	11 479	5 588	5 891	10 012	4 822	5 190	276,7	241,4
531	Kemnath	321,90	16 558	8 152	8 406	16 530	8 176	8 354	51,4	51,4
	Gem. mit weniger als 2 000 Einw.	321,90	16 558	8 152	8 406	16 530	8 176	8 354	51,4	51,4
532	Kötzting	451,98	28 602	13 972	14 630	28 872	14 381	14 491	63,3	63,9
	Gem. mit weniger als 2 000 Einw.	426,20	24 167	11 817	12 350	24 469	12 211	12 258	56,7	57,4
	» » 2 000 bis unter 10 000 Einw.	25,78	4 435	2 155	2 280	4 403	2 170	2 233	172,0	170,8
533	Landau a. d. Isar	384,76	25 169	12 368	12 801	25 494	12 661	12 833	65,4	66,3
	Gem. mit weniger als 2 000 Einw.	345,53	19 175	9 579	9 596	19 739	9 939	9 800	55,5	57,1
	» » 2 000 bis unter 10 000 Einw.	39,23	5 994	2 789	3 205	5 755	2 722	3 033	152,8	146,7
534	Landshut	571,52	30 357	16 579	13 778	27 408	13 674	13 734	53,1	48,0
	Gem. mit weniger als 2 000 Einw.	562,70	26 233	12 770	13 463	26 919	13 392	13 527	46,6	47,8
	» » 2 000 bis unter 10 000 Einw.	8,82	4 124	3 809	315	489	282	207	467,6	55,4
535	Mainburg	304,50	18 306	9 165	9 141	18 160	9 115	9 045	60,1	59,6
	Gem. mit weniger als 2 000 Einw.	298,63	14 649	7 384	7 265	14 882	7 533	7 349	49,1	49,8
	» » 2 000 bis unter 10 000 Einw.	5,87	3 657	1 781	1 876	3 278	1 582	1 696	623,0	558,4
536	Mallersdorf	405,33	24 852	11 463	13 389	25 177	11 886	13 291	61,3	62,1
	Gem. mit weniger als 2 000 Einw.	391,74	19 983	9 209	10 774	20 591	9 698	10 893	51,0	52,6
	» » 2 000 bis unter 10 000 Einw.	13,59	4 869	2 254	2 615	4 586	2 188	2 398	358,3	337,5
537	Markt Eisenstein[2])	504,26	32 779	15 724	17 055	33 884	16 603	17 281	65,0	67,2
	Gem. mit weniger als 2 000 Einw.	470,62	26 083	12 454	13 629	27 289	13 343	13 946	55,4	58,0
	» » 2 000 bis unter 10 000 Einw.	33,64	6 696	3 270	3 426	6 595	3 260	3 335	199,0	196,0
538	Nabburg	410,72	20 586	10 371	10 215	19 182	9 427	9 755	50,1	46,7
	Gem. mit weniger als 2 000 Einw.	391,10	15 238	7 731	7 507	14 863	7 385	7 478	39,0	38,0
	» » 2 000 bis unter 10 000 Einw.	19,62	5 348	2 640	2 708	4 319	2 042	2 277	272,6	220,1
539	Neumarkt i. d. OPf.	640,80	27 541	12 951	14 590	27 395	13 013	14 382	43,0	42,8
	Gem. mit weniger als 2 000 Einw.	640,80	27 541	12 951	14 590	27 395	13 013	14 382	43,0	42,8
540	Neunburg vorm Wald	339,25	14 907	7 160	7 747	15 433	7 526	7 907	43,9	45,5
	Gem. mit weniger als 2 000 Einw.	329,72	12 379	5 986	6 393	12 944	6 331	6 613	37,5	39,3
	» » 2 000 bis unter 10 000 Einw.	9,53	2 528	1 174	1 354	2 489	1 195	1 294	265,3	261,2
541	Neustadt a. d. Waldnaab	667,46	39 266	19 650	19 616	36 716	18 151	18 565	58,8	55,0
	Gem. mit weniger als 2 000 Einw.	624,06	25 617	12 670	12 947	24 703	12 287	12 416	41,0	39,6
	» » 2 000 bis unter 10 000 Einw.	43,40	13 649	6 980	6 669	12 013	5 864	6 149	314,5	276,8
542	Oberviechtach	275,71	13 694	6 662	7 032	14 350	7 064	7 286	49,7	52,0
	Gem. mit weniger als 2 000 Einw.	275,71	13 694	6 662	7 032	14 350	7 064	7 286	49,7	52,0
543	Parsberg	782,87	31 781	15 320	16 461	32 607	15 862	16 745	40,6	41,7
	Gem. mit weniger als 2 000 Einw.	782,87	31 781	15 320	16 461	32 607	15 862	16 745	40,6	41,7
544	Passau	523,07	44 290	21 777	22 513	43 053	21 183	21 870	84,7	82,3
	Gem. mit weniger als 2 000 Einw.	450,38	33 143	16 276	16 867	32 991	16 381	16 610	73,6	73,3
	» » 2 000 bis unter 10 000 Einw.	72,69	11 147	5 501	5 646	10 062	4 802	5 260	153,3	138,4
545	Pfarrkirchen	561,16	41 596	20 041	21 555	41 654	20 135	21 519	74,1	74,2
	Gem. mit weniger als 2 000 Einw.	546,40	32 903	16 051	16 852	33 711	16 421	17 290	60,2	61,7
	» » 2 000 bis unter 10 000 Einw.	14,76	8 693	3 990	4 703	7 943	3 714	4 229	589,0	538,1
546	Prachatitz[2])	732,73	38 689	18 782	19 907	39 072	18 872	20 200	52,8	53,3
	Gem. mit weniger als 2 000 Einw.	570,48	22 922	11 201	11 721	22 754	11 064	11 690	40,2	39,9
	» » 2 000 bis unter 10 000 Einw.	162,25	15 767	7 581	8 186	16 318	7 808	8 510	97,2	100,6

[1]) Ausschließlich der Meeresteile, Haffe, Bodden u. dgl. — [2]) Sudetendeutsche Gebiete Zählungszeitraum 1. 12. 1930 bis 17. 5. 1939.

Zu- oder Abnahme (—) der Bevölkerung vom 16. Juni 1933 bis 17. Mai 1939						Von der Bevölkerungs-Zu- oder -Abnahme entfallen auf												Lfde. Nr.
						Geburtenüberschuß oder Sterbefallüberschuß (—) vom 16. Juni 1933 bis 17. Mai 1939						Wanderungsgewinn oder -verlust (—) vom 16. Juni 1933 bis 17. Mai 1939						
(jeweils nach dem Gebietsstand vom 17. Mai 1939)																		
Zahl			vH			Zahl			vH			Zahl			vH			
insgesamt	männlich	weiblich	insgesamt	männlich	weiblich	insgesamt	männlich	weiblich	insgesamt	männlich	weiblich	insgesamt	männlich	weiblich	insgesamt	männlich	weiblich	
10	11	12	13	14	15	16	17	18	19	20	21	22	23	24	25	26	27	
— 586	— 502	— 84	— 1,4	— 2,4	— 0,4	2 199	1 188	1 011	5,2	5,7	4,7	— 2 785	— 1 690	— 1 095	— 6,6	— 8,2	— 5,1	526
— 809	— 536	— 273	— 2,1	— 2,3	— 1,4	2 077	1 122	955	5,4	5,9	4,9	— 2 886	— 1 658	— 1 228	— 7,5	— 8,8	— 6,2	
223	34	189	6,1	1,9	10,1	122	66	56	3,4	3,8	2,9	101	— 32	133	2,8	— 1,8	7,1	
574	934	— 360	2,2	7,5	— 2,8	1 504	892	612	5,9	7,1	4,7	— 930	42	— 972	— 3,6	0,3	— 7,4	527
— 2 384	— 1 138	— 1 246	— 13,3	— 13,6	— 13,5	894	554	340	5,0	6,3	3,7	— 3 278	— 1 692	— 1 586	— 18,2	— 19,8	— 17,2	
2 958	2 072	886	39,1	55,7	23,9	610	338	272	8,1	9,1	7,1	2 348	1 734	614	31,0	46,6	16,6	
445	104	341	2,0	0,9	3,0	2 232	1 211	1 021	9,9	10,9	9,0	— 1 787	— 1 107	— 680	— 7,9	— 9,9	— 6,0	528
373	61	312	1,9	0,6	3,1	1 934	1 048	886	9,6	10,5	8,7	— 1 561	— 987	— 574	— 7,7	— 9,9	— 5,6	
72	43	29	3,0	3,6	2,4	298	163	135	12,5	13,6	11,3	— 226	— 120	— 106	— 9,4	— 10,0	— 8,8	
— 1 351	— 900	— 451	— 4,0	— 5,5	— 2,6	1 282	667	615	3,8	4,1	3,6	— 2 633	— 1 567	— 1 066	— 7,8	— 9,5	— 6,2	529
— 1 490	— 944	— 546	— 4,7	— 6,1	— 3,4	1 212	630	582	3,8	4,1	3,6	— 2 702	— 1 574	— 1 128	— 8,5	— 10,2	— 7,0	
139	44	95	7,1	4,7	9,4	70	37	33	3,6	3,9	3,3	69	7	62	3,5	0,7	6,1	
1 772	963	809	5,0	5,6	4,5	2 355	1 171	1 184	6,7	6,8	6,5	— 583	— 208	— 375	— 1,7	— 1,2	— 2,1	530
305	197	108	1,2	1,8	0,8	1 811	873	938	7,2	7,1	7,3	— 1 506	— 675	— 830	— 6,0	— 6,5	— 6,4	
1 467	766	701	14,7	15,9	13,5	544	298	246	5,4	6,2	4,7	923	468	455	9,2	9,7	8,8	
28	— 24	52	0,2	— 0,3	0,6	1 165	608	557	7,0	7,4	6,7	— 1 137	— 632	— 505	— 6,9	— 7,7	— 6,0	531
28	— 24	52	0,2	— 0,3	0,6	1 165	608	557	7,0	7,4	6,7	— 1 137	— 632	— 505	— 6,9	— 7,7	— 6,0	
— 270	— 409	139	— 0,9	— 2,8	1,0	2 322	1 169	1 153	8,0	8,1	8,0	— 2 592	— 1 578	— 1 014	— 9,0	— 11,0	— 7,0	532
— 302	— 394	92	— 1,2	— 3,2	0,8	2 104	1 041	1 063	8,6	8,5	8,7	— 2 406	— 1 435	— 971	— 9,8	— 11,8	— 7,9	
32	— 15	47	0,7	— 0,7	2,1	218	128	90	5,0	5,9	4,0	— 186	— 143	— 43	— 4,2	— 6,6	— 1,9	
— 325	— 293	— 32	— 1,3	— 2,3	— 0,2	1 401	774	627	5,5	6,1	4,9	— 1 726	— 1 067	— 659	— 6,8	— 8,4	— 5,1	533
— 564	— 360	— 204	— 2,9	— 3,6	— 2,1	1 213	660	553	6,1	6,6	5,6	— 1 777	— 1 020	— 757	— 9,0	— 10,3	— 7,7	
239	67	172	4,2	2,5	5,7	188	114	74	2,3	4,2	2,4	51	— 47	98	0,9	— 1,7	3,2	
2 949	2 905	44	10,8	21,2	0,3	1 811	846	965	6,6	6,2	7,0	1 138	2 059	— 921	4,2	15,1	— 6,7	534
— 686	— 622	— 64	— 2,5	— 4,6	— 0,5	1 753	819	934	6,5	6,1	6,9	— 2 439	— 1 441	— 998	— 9,1	— 10,8	— 7,4	
3 635	3 527	108	743,4	1 250,7	52,2	58	27	31	11,9	9,6	15,0	3 577	3 500	77	731,5	1 241,1	37,2	
146	50	96	0,8	0,5	1,1	1 212	611	601	6,7	6,7	6,6	— 1 066	— 561	505	— 5,9	— 6,2	— 5,6	535
— 233	— 149	— 84	— 1,6	— 2,0	— 1,1	987	491	496	6,6	6,5	6,7	— 1 220	— 640	— 580	— 8,2	— 8,5	— 7,9	
379	199	180	11,6	12,6	10,6	225	120	105	6,9	7,6	6,2	154	79	75	4,7	5,0	4,4	
— 325	— 423	98	— 1,3	— 3,6	0,7	1 119	649	470	4,4	5,5	3,5	— 1 444	— 1 072	— 372	— 5,7	— 9,0	— 2,8	536
— 608	— 489	— 119	— 3,0	— 5,0	— 1,1	909	543	366	4,4	6,6	3,4	— 1 517	— 1 032	— 485	— 7,4	— 10,6	— 4,5	
283	66	217	6,2	3,0	9,0	210	106	104	4,6	4,8	4,3	73	— 40	113	1,6	— 1,8	4,7	
— 1 105	— 879	— 226	— 3,3	— 5,3	— 1,3	2 265	.	.	6,7	.	.	— 3 370	.	.	— 9,9	.	.	537
— 1 206	— 889	— 317	— 4,4	— 6,7	— 2,3	1 944	.	.	7,1	.	.	— 3 150	.	.	— 11,6	.	.	
101	10	91	1,5	0,3	2,7	321	.	.	4,9	.	.	— 220	.	.	— 3,3	.	.	
1 404	944	460	7,3	10,0	4,7	1 541	812	729	8,0	8,6	7,5	— 137	132	— 269	— 0,7	1,4	— 2,8	538
375	346	29	2,5	4,7	0,4	1 117	578	539	7,5	7,8	7,2	— 742	— 232	— 510	— 5,0	— 3,1	— 6,8	
1 029	598	431	23,8	29,3	18,9	424	234	190	9,8	11,5	8,3	605	364	241	14,0	17,8	10,6	
146	— 62	208	0,5	— 0,5	1,4	1 717	955	762	6,3	7,3	5,3	— 1 571	— 1 017	— 554	— 5,7	— 7,8	— 3,9	539
146	— 62	208	0,5	— 0,5	1,4	1 717	955	762	6,3	7,3	5,3	— 1 571	— 1 017	— 554	— 5,7	— 7,8	— 3,9	
— 526	— 366	— 160	— 3,4	— 4,9	— 2,0	1 018	512	506	6,6	6,8	6,4	— 1 544	— 878	— 666	— 10,0	— 11,7	— 8,4	540
— 565	— 345	— 220	— 4,4	— 5,4	— 3,3	867	455	412	6,7	7,2	6,2	— 1 432	— 800	— 632	— 11,1	— 12,6	— 9,6	
39	— 21	60	1,6	— 1,8	4,6	151	57	94	6,1	4,8	7,3	— 112	— 78	— 34	— 4,6	— 6,5	— 2,6	
2 550	1 499	1 051	6,9	8,3	5,7	3 021	1 555	1 466	8,2	8,6	7,9	— 471	— 56	— 415	— 1,3	— 0,3	— 2,2	541
914	383	531	3,7	3,1	4,3	1 969	1 011	958	8,0	8,2	7,7	— 1 055	— 628	— 427	— 4,3	— 5,1	— 3,4	
1 636	1 116	520	13,6	19,0	8,5	1 052	544	508	8,8	9,3	8,3	584	572	12	4,9	9,8	0,2	
— 656	— 402	— 254	— 4,6	— 5,7	— 3,5	871	444	427	6,1	6,3	5,9	— 1 527	— 846	— 681	— 10,6	— 12,0	— 9,3	542
— 656	— 402	— 254	— 4,6	— 5,7	— 3,5	871	444	427	6,1	6,3	5,9	— 1 527	— 846	— 681	— 10,6	— 12,0	— 9,3	
— 826	— 542	— 284	— 2,5	— 3,4	— 1,7	2 330	1 222	1 108	7,1	7,7	6,6	— 3 156	— 1 764	— 1 392	— 9,7	— 11,1	— 8,3	543
— 826	— 542	— 284	— 2,5	— 3,4	— 1,7	2 330	1 222	1 108	7,1	7,7	6,6	— 3 156	— 1 764	— 1 392	— 9,7	— 11,1	— 8,3	
1 237	594	643	2,9	2,8	2,9	3 048	1 633	1 415	7,1	7,7	6,5	— 1 811	— 1 039	— 772	— 4,2	— 4,9	— 3,5	544
152	— 105	257	0,5	— 0,6	1,5	2 225	1 194	1 031	6,7	7,3	6,2	— 2 073	— 1 299	— 774	— 6,3	— 7,9	— 4,7	
1 085	699	386	10,8	14,6	7,3	823	439	384	8,2	9,1	7,3	262	260	2	2,6	5,4	0,0	
— 58	— 94	36	— 0,1	— 0,5	0,2	2 427	1 257	1 170	5,8	6,2	5,4	— 2 485	— 1 351	— 1 134	— 6,0	— 6,7	— 5,3	545
— 808	— 370	— 438	— 2,4	— 2,3	— 2,5	2 212	1 139	1 073	6,6	6,9	6,2	— 3 020	— 1 509	— 1 511	— 9,0	— 9,2	— 8,7	
750	276	474	9,4	7,4	11,2	215	118	97	2,7	3,2	2,3	535	158	377	6,7	4,3	8,9	
— 383	— 90	— 293	— 1,0	— 0,5	— 1,5	2 916	.	.	7,5	.	.	— 3 299	.	.	— 8,4	.	.	546
168	137	31	0,7	1,2	0,3	2 245	.	.	9,9	.	.	— 2 077	.	.	— 9,1	.	.	
— 551	— 227	— 324	— 3,4	— 2,9	— 3,8	671	.	.	4,1	.	.	— 1 222	.	.	— 7,6	.	.	

Lfde. Nr.	Kleinere Verwaltungsbezirke, Gemeindegrößenklassen, Gemeinden mit 10 000 und mehr Einwohnern	Fläche[1]) am 17. Mai 1939	Wohnbevölkerung am 17. Mai 1939 (nach dem Gebietsstand vom 17. Mai 1939) insgesamt	männlich	weiblich	am 16. Juni 1933 (nach dem Gebietsstand vom 17. Mai 1939) insgesamt	männlich	weiblich	Auf 1 qkm kommen Einwohner am 17. Mai 1939 (nach dem Gebietsstand vom 17. Mai 1939)	am 16. Juni 1933 (nach dem Gebietsstand vom 17. Mai 1939)
		qkm								
		1	2	3	4	5	6	7	8	9
	Noch: Reg.-Bez. Niederbayern und Oberpfalz									
	Landkreise:									
547	Regen	573,29	35 378	17 497	17 881	34 068	17 091	16 977	61,7	59,4
	Gem. mit weniger als 2 000 Einw.	422,35	17 172	8 515	8 657	16 725	8 452	8 273	40,7	39,6
	» » 2 000 bis unter 10 000 Einw.	150,94	18 206	8 982	9 224	17 343	8 639	8 704	120,6	114,9
548	Regensburg	1 082,59	64 806	32 910	31 896	61 903	30 243	31 660	59,9	57,2
	Gem. mit weniger als 2 000 Einw.	1 058,00	57 242	29 217	30 025	58 338	28 463	29 875	56,0	55,1
	» » 2 000 bis unter 10 000 Einw.	24,59	5 564	3 693	1 871	3 565	1 780	1 785	226,3	145,0
549	Riedenburg	337,11	14 906	7 131	7 775	15 537	7 524	8 013	44,2	46,1
	Gem. mit weniger als 2 000 Einw.	37,11	14 906	7 131	7 775	15 537	7 524	8 013	44,2	46,1
550	Roding	522,67	25 551	12 619	12 932	25 791	12 855	12 936	48,9	49,3
	Gem. mit weniger als 2 000 Einw.	522,67	25 551	12 619	12 932	25 791	12 855	12 936	48,9	49,3
551	Rottenburg	385,68	19 012	9 189	9 823	19 607	9 585	10 022	49,3	50,8
	Gem. mit weniger als 2 000 Einw.	385,68	19 012	9 189	9 823	19 607	9 585	10 022	49,3	50,8
552	Straubing	453,38	26 971	15 124	11 847	23 009	11 337	11 672	59,5	50,7
	Gem. mit weniger als 2 000 Einw.	444,53	24 367	12 716	11 651	22 679	11 165	11 514	54,8	51,0
	» » 2 000 bis unter 10 000 Einw.	8,85	2 604	2 408	196	330	172	158	294,2	37,3
553	Sulzbach-Rosenberg	339,52	22 333	10 990	11 343	21 639	10 586	11 053	65,8	63,7
	Gem. mit weniger als 2 000 Einw.	311,25	10 845	5 306	5 539	11 182	5 487	5 695	34,8	35,9
	Sulzbach-Rosenberg, Stadt	28,27	11 488	5 684	5 804	10 457	5 099	5 358	406,4	369,9
554	Tirschenreuth	759,07	44 303	21 329	22 974	44 840	21 946	22 894	58,4	59,1
	Gem. mit weniger als 2 000 Einw.	709,86	26 303	12 821	13 482	26 753	13 250	13 503	37,1	37,7
	» » 2 000 bis unter 10 000 Einw.	49,21	18 000	8 508	9 492	19 087	8 696	9 391	365,8	367,5
555	Viechtach	412,08	26 803	13 369	13 434	25 932	12 961	12 971	65,0	62,9
	Gem. mit weniger als 2 000 Einw.	377,92	21 953	11 095	10 858	21 385	10 759	10 626	58,1	56,6
	» » 2 000 bis unter 10 000 Einw.	34,16	4 850	2 274	2 576	4 547	2 202	2 345	142,0	133,1
556	Vilsbiburg	537,53	31 816	15 073	16 743	32 451	15 787	16 664	59,2	60,4
	Gem. mit weniger als 2 000 Einw.	531,42	28 058	13 427	14 661	28 095	14 256	14 839	52,9	54,7
	» » 2 000 bis unter 10 000 Einw.	6,11	3 728	1 646	2 082	3 356	1 531	1 825	610,1	549,3
557	Vilshofen	596,80	47 038	23 008	24 030	47 103	22 885	24 218	78,8	78,9
	Gem. mit weniger als 2 000 Einw.	570,56	40 323	19 810	20 513	40 321	19 551	20 770	70,7	70,7
	» » 2 000 bis unter 10 000 Einw.	26,24	6 715	3 198	3 517	6 782	3 334	3 468	255,9	258,5
558	Vohenstrauß	417,97	22 211	10 719	11 492	23 020	11 412	11 608	53,1	55,1
	Gem. mit weniger als 2 000 Einw.	384,12	17 450	8 472	8 978	18 318	9 127	9 191	45,4	47,7
	» » 2 000 bis unter 10 000 Einw.	33,85	4 761	2 247	2 514	4 702	2 285	2 417	140,6	138,9
559	Waldmünchen	274,05	14 995	7 266	7 729	15 040	7 398	7 642	54,7	54,9
	Gem. mit weniger als 2 000 Einw.	261,90	11 883	5 825	6 058	12 211	6 054	6 157	45,4	46,6
	» » 2 000 bis unter 10 000 Einw.	12,15	3 112	1 441	1 671	2 829	1 344	1 485	256,1	232,8
560	Wegscheid	272,22	18 820	9 150	9 670	18 511	9 179	9 332	69,1	68,0
	Gem. mit weniger als 2 000 Einw.	272,22	18 820	9 150	9 670	18 511	9 179	9 332	69,1	68,0
561	Wolfstein	606,81	34 080	16 659	17 421	33 541	16 586	16 955	56,2	55,3
	Gem. mit weniger als 2 000 Einw.	606,81	34 080	16 659	17 421	33 541	16 586	16 955	56,2	55,3
	Reg.-Bez. Niederbayern und Oberpfalz[2])	22 078,02	1 532 424	770 346	792 078	1 514 873	739 499	775 374	70,8	68,8
	Reg.-Bez. Niederbayern und Oberpfalz ohne sudetendeutsche Gebiete	20 400,56	1 472 092	726 522	745 570	1 422 688	694 640	728 048	72,2	69,7
	Regierungsbezirk Pfalz									
	Stadtkreise:									
562	Frankenthal	36,59	27 023	12 917	14 106	26 080	12 637	13 443	738,5	712,8
563	Kaiserslautern	95,91	70 713	35 987	34 726	62 619	29 727	32 892	737,3	652,9
564	Ludwigshafen a. Rhein	68,33	144 425	69 433	74 992	138 503	67 665	70 838	2 113,6	2 027,0
565	Neustadt an der Weinstraße	17,69	24 488	11 673	12 815	22 238	10 439	11 799	1 384,3	1 257,1
566	Pirmasens	26,94	50 401	24 733	25 668	47 235	22 502	24 733	1 870,9	1 753,3
567	Speyer	42,69	30 058	15 030	15 028	27 718	13 099	14 619	704,1	649,3
568	Zweibrücken	35,81	30 714	16 161	14 553	26 719	13 054	13 665	857,7	746,1
	Kreisunm. Stadt:									
569	Landau i. d. Pf.	23,59	25 738	14 145	11 593	19 758	9 308	10 450	1 091,1	837,6

[1]) Ausschließlich der Meeresteile, Haffe, Bodden u. dgl. — [2]) Sudetendeutsche Gebiete Zählungszeitraum 1. 12. 1930 bis 17. 5. 1939.

Zu- oder Abnahme (−) der Bevölkerung vom 16. Juni 1933 bis 17. Mai 1939						Von der Bevölkerungs-Zu- oder -Abnahme entfallen auf												Lfde. Nr.
						Geburtenüberschuß oder Sterbefallüberschuß (−) vom 16. Juni 1933 bis 17. Mai 1939						Wanderungsgewinn oder -verlust (−) vom 16. Juni 1933 bis 17. Mai 1939						
(jeweils nach dem Gebietsstand vom 17. Mai 1939)																		
Zahl			vH			Zahl			vH			Zahl			vH			
insgesamt	männlich	weiblich	insgesamt	männlich	weiblich	insgesamt	männlich	weiblich	insgesamt	männlich	weiblich	insgesamt	männlich	weiblich	insgesamt	männlich	weiblich	
10	11	12	13	14	15	16	17	18	19	20	21	22	23	24	25	26	27	
1 310	406	904	3,3	2,4	5,3	3 400	1 692	1 708	10,0	9,9	10,1	− 2 090	− 1 286	− 804	− 6,1	− 7,5	− 4,7	547
447	63	384	2,7	0,7	4,6	1 806	906	900	10,8	10,7	10,9	− 1 359	− 843	− 516	− 8,1	− 10,0	− 6,2	
863	343	520	5,9	4,0	6,0	1 594	786	808	9,2	9,1	9,3	− 731	− 443	− 288	− 4,2	− 5,1	− 3,3	
2 903	2 667	236	4,7	8,8	0,7	4 190	2 151	2 039	6,8	7,1	6,1	− 1 287	516	− 1 803	− 2,1	1,7	− 5,7	548
904	754	150	1,5	2,6	0,5	3 947	2 044	1 903	6,8	7,2	6,4	− 3 043	− 1 290	− 1 753	− 5,2	− 4,5	− 5,9	
1 999	1 913	86	56,1	107,5	4,8	243	107	136	6,8	6,0	7,6	1 756	1 806	− 50	49,2	101,5	− 2,8	
− 631	− 393	− 238	− 4,1	− 5,2	− 3,0	966	507	459	6,2	6,7	5,7	− 1 597	− 900	− 697	− 10,3	− 12,0	− 8,7	549
− 631	− 393	− 238	− 4,1	− 5,2	− 3,0	966	507	459	6,2	6,7	5,7	− 1 597	− 900	− 697	− 10,3	− 12,0	− 8,7	
− 240	− 236	− 4	− 0,9	− 1,8	− 0,0	1 757	320	937	6,8	6,4	7,2	− 1 997	− 1 056	− 941	− 7,7	− 8,2	− 7,3	550
− 240	− 236	− 4	− 0,9	− 1,8	− 0,0	1 757	820	937	6,8	6,4	7,2	− 1 997	− 1 056	− 941	− 7,7	− 8,2	− 7,3	
− 595	− 396	− 199	− 3,0	− 4,1	− 2,0	953	487	466	4,9	5,1	4,6	− 1 543	− 883	− 665	− 7,9	− 9,2	− 6,6	551
− 595	− 396	− 199	− 3,0	− 4,1	− 2,0	953	487	466	4,9	5,1	4,6	− 1 548	− 883	− 665	− 7,9	− 9,2	− 6,6	
3 962	3 787	175	17,2	33,4	1,5	1 377	689	688	6,0	6,1	5,9	2 585	3 098	− 513	11,2	27,3	− 4,4	552
1 688	1 551	137	7,4	13,9	1,2	1 343	679	664	5,9	6,1	5,8	345	872	− 527	1,5	7,8	− 4,6	
2 274	2 236	38	639,1	1 300,0	24,1	34	10	24	10,3	5,8	15,2	2 240	2 226	14	678,8	1 291,2	3,9	
694	404	290	3,2	3,8	2,6	1 285	743	542	5,9	7,0	4,9	− 591	− 339	− 252	− 2,7	− 3,2	− 2,3	553
− 337	− 181	− 156	− 3,0	− 3,3	− 2,7	528	321	207	4,7	5,9	3,6	− 865	− 502	− 363	− 7,7	− 9,1	− 6,4	
1 031	585	446	9,9	11,5	8,3	757	422	335	7,2	8,3	6,3	274	163	111	2,6	3,2	2,1	
− 537	− 617	80	− 1,2	− 2,8	0,3	2 764	1 463	1 301	6,2	6,7	5,7	− 3 301	− 2 080	− 1 221	− 7,4	− 9,5	− 5,3	554
− 450	− 429	− 21	− 1,7	− 3,2	− 0,2	1 789	908	881	6,7	6,9	6,5	− 2 239	− 1 337	− 902	− 8,4	− 10,1	− 6,7	
− 87	− 188	101	− 0,5	− 2,2	1,1	975	555	420	5,4	6,4	4,5	− 1 062	− 743	− 319	− 5,9	− 8,5	− 3,4	
871	408	463	3,4	3,1	3,6	2 416	1 240	1 176	9,3	9,6	9,1	− 1 545	− 832	− 713	− 6,0	− 6,4	− 5,5	555
568	336	232	2,7	3,1	2,2	2 088	1 063	1 025	9,8	9,9	9,6	− 1 520	− 727	− 793	− 7,1	− 6,8	− 7,5	
303	72	231	3,7	3,3	3,9	328	177	151	7,2	8,0	6,4	− 25	− 105	80	− 0,5	− 4,8	3,4	
− 635	− 714	79	− 2,0	− 4,5	0,5	1 361	672	689	4,2	4,3	4,1	− 1 996	− 1 386	− 610	− 6,2	− 8,8	− 3,7	556
− 1 007	− 829	− 178	− 3,5	− 5,8	− 1,2	1 237	595	642	4,3	4,2	4,3	− 2 214	− 1 424	− 320	− 7,7	− 10,0	− 5,5	
372	115	257	11,1	7,5	14,1	124	77	47	3,7	5,0	2,6	248	38	210	7,4	2,5	11,5	
− 65	123	− 188	− 0,1	0,5	− 0,8	2 823	1 496	1 327	6,0	6,5	5,5	− 2 888	− 1 373	− 1 515	− 6,1	− 6,0	− 6,3	557
2	259	− 257	0,0	1,3	− 1,2	2 516	1 348	1 168	6,2	6,9	5,6	− 2 514	− 1 089	− 1 425	− 6,2	− 5,6	− 6,9	
− 67	− 136	69	− 1,9	− 4,1	2,0	307	148	159	4,5	4,4	4,6	− 374	− 284	− 90	− 5,5	− 8,5	− 2,6	
− 809	− 693	− 116	− 3,5	− 6,1	− 1,0	1 428	745	683	6,2	6,5	5,9	− 2 237	− 1 438	− 799	− 9,7	− 12,6	− 6,9	558
− 868	− 655	− 213	− 4,7	− 7,2	− 2,3	1 194	630	564	6,5	6,9	6,1	− 2 062	− 1 235	− 777	− 11,3	− 14,1	− 8,5	
59	− 38	97	1,3	− 1,7	4,0	234	115	119	5,0	5,0	4,9	− 175	− 153	− 22	− 3,7	− 6,7	− 0,9	
− 45	− 132	87	− 0,3	− 1,8	1,1	994	528	466	6,6	7,1	6,1	− 1 039	− 660	− 379	− 6,9	− 8,9	− 5,0	559
− 328	− 229	− 99	− 2,7	− 3,8	− 1,6	809	441	368	6,6	7,3	6,0	− 1 137	− 670	− 467	− 9,3	− 11,1	− 7,6	
283	97	186	10,0	7,2	12,5	185	87	98	6,5	6,5	6,6	98	10	80	3,5	0,7	5,9	
309	− 29	338	1,7	− 0,3	3,6	1 404	681	723	7,6	7,4	7,7	− 1 095	− 710	− 385	− 5,9	− 7,7	− 4,1	560
309	− 29	338	1,7	− 0,3	3,6	1 404	681	723	7,6	7,4	7,7	− 1 095	− 710	− 385	− 5,9	− 7,7	− 4,1	
539	73	466	1,6	0,4	2,7	3 133	1 632	1 501	9,3	9,8	8,9	− 2 594	− 1 559	− 1 035	− 7,7	− 9,4	− 6,1	561
539	73	466	1,6	0,4	2,7	3 133	1 632	1 501	9,3	9,8	8,9	− 2 594	− 1 559	− 1 035	− 7,7	− 9,4	− 6,1	
47 551	**30 849**	**16 702**	3,1	4,2	2,2	**93 787**	.	.	6,2	.	.	**− 46 238**	.	.	**− 3,1**	.	.	
49 404	**31 882**	**17 522**	3,5	4,6	2,4	**87 335**	**45 528**	**41 827**	6,1	6,6	5,7	**− 37 951**	**− 13 646**	**− 24 305**	**− 2,7**	**− 2,9**	**− 3,3**	

Regierungsbezirk Pfalz

943	280	663	3,6	2,2	4,9	852	384	468	3,3	3,9	3,5	91	− 104	195	0,3	− 0,8	1,5	562
8 094	6 260	1 834	12,9	21,1	5,6	2 785	1 426	1 359	4,4	4,8	4,1	5 309	4 834	475	8,5	16,3	1,4	563
5 922	1 768	4 154	4,3	2,6	5,9	7 638	3 920	3 718	5,5	5,8	5,2	− 1 716	− 2 152	436	− 1,2	− 3,2	0,6	564
2 250	1 234	1 016	10,1	11,8	8,6	972	504	468	4,4	4,8	4,0	1 278	730	548	5,7	7,0	4,6	565
3 166	2 231	935	6,7	9,9	3,8	2 614	1 258	1 356	5,5	5,6	5,5	552	973	− 421	1,2	4,3	− 1,7	566
2 340	1 931	409	8,4	14,7	2,8	1 141	579	562	4,1	4,4	3,8	1 199	1 352	− 153	4,3	10,3	− 1,0	567
3 995	3 107	888	15,0	23,8	6,5	1 319	692	627	4,9	5,3	4,6	2 676	2 415	261	10,0	18,5	1,9	568
5 980	4 837	1 143	30,3	52,0	10,9	599	283	316	3,0	3,0	3,0	5 381	4 554	827	27,2	48,9	7,9	569

Lfde. Nr.	Kleinere Verwaltungsbezirke, Gemeindegrößenklassen, Gemeinden mit 10 000 und mehr Einwohnern	Fläche[1]) am 17. Mai 1939	Wohnbevölkerung am 17. Mai 1939 (nach dem Gebietsstand vom 17. Mai 1939)			Wohnbevölkerung am 16. Juni 1933 (nach dem Gebietsstand vom 17. Mai 1939)			Auf 1 qkm kommen Einwohner am 17. Mai 1939 (nach dem Gebietsstand vom 17. Mai 1939)	Auf 1 qkm kommen Einwohner am 16. Juni 1933 (nach dem Gebietsstand vom 17. Mai 1939)
		qkm	insgesamt	männlich	weiblich	insgesamt	männlich	weiblich		
		1	2	3	4	5	6	7	8	9
	Noch: Reg.-Bez. Pfalz									
	Landkreise:									
570	Bergzabern	453,45	44 537	23 106	21 431	40 615	19 921	20 694	98,2	89,6
	Gem. mit weniger als 2 000 Einw.	404,76	30 253	15 675	14 578	28 428	14 137	14 291	74,7	70,2
	» » 2 000 bis unter 10 000 Einw.	48,69	14 284	7 431	6 853	12 187	5 784	6 403	293,4	250,3
571	Frankenthal	233,08	44 331	21 613	22 718	43 936	21 652	22 284	190,2	188,5
	Gem. mit weniger als 2 000 Einw.	179,43	25 006	12 210	12 796	25 273	12 567	12 706	139,4	140,9
	» » 2 000 bis unter 10 000 Einw.	53,65	19 325	9 403	9 922	18 663	9 085	9 578	360,2	347,9
572	Germersheim	469,84	67 025	34 545	32 480	60 518	29 771	30 747	142,7	128,8
	Gem. mit weniger als 2 000 Einw.	186,01	28 787	14 404	14 383	27 480	13 539	13 941	154,8	147,7
	» » 2 000 bis unter 10 000 Einw.	283,83	38 238	20 141	18 097	33 038	16 232	16 806	134,7	116,4
573	Kaiserslautern	628,97	74 342	37 412	36 930	70 260	34 843	35 417	118,2	111,7
	Gem. mit weniger als 2 000 Einw.	494,58	49 966	24 790	25 176	48 625	24 323	24 302	101,0	98,3
	» » 2 000 bis unter 10 000 Einw.	134,39	24 376	12 622	11 754	21 635	10 520	11 115	181,4	161,0
574	Kirchheimbolanden	299,47	28 827	14 178	14 649	29 450	14 560	14 890	96,3	98,3
	Gem. mit weniger als 2 000 Einw.	259,75	20 971	10 376	10 595	21 906	10 925	10 981	80,7	84,3
	» » 2 000 bis unter 10 000 Einw.	39,72	7 856	3 802	4 054	7 544	3 635	3 909	197,8	189,9
575	Kusel	542,95	67 414	34 367	33 047	66 780	33 717	33 063	124,2	123,0
	Gem. mit weniger als 2 000 Einw.	509,20	56 298	28 547	27 751	56 795	28 617	27 978	110,6	111,5
	» » 2 000 bis unter 10 000 Einw.	33,75	11 116	5 820	5 296	9 985	4 900	5 085	329,4	295,9
576	Landau i. d. Pf.	341,31	54 080	26 203	27 877	53 310	25 639	27 671	158,4	156,2
	Gem. mit weniger als 2 000 Einw.	280,07	34 276	16 723	17 553	34 302	16 765	17 537	122,4	122,5
	» » 2 000 bis unter 10 000 Einw.	61,24	19 804	9 480	10 324	19 008	8 874	10 134	323,4	310,4
577	Ludwigshafen a. Rhein	129,86	30 573	15 165	15 408	27 644	13 688	13 956	235,4	212,9
	Gem. mit weniger als 2 000 Einw.	45,07	7 879	3 833	4 046	7 068	3 484	3 584	174,8	156,8
	» » 2 000 bis unter 10 000 Einw.	84,79	22 694	11 332	11 362	20 576	10 204	10 372	267,6	242,7
578	Neustadt an der Weinstraße	519,02	75 979	36 722	39 257	72 766	35 378	37 388	146,4	140,2
	Gem. mit weniger als 2 000 Einw.	193,54	27 579	13 199	14 380	27 590	13 513	14 077	142,5	142,6
	» » 2 000 bis unter 10 000 Einw.	285,51	37 429	18 206	19 223	34 713	16 676	18 037	131,1	121,6
	Haßloch, Gem.	39,97	10 971	5 317	5 654	10 463	5 189	5 274	274,5	261,8
579	Pirmasens	725,88	69 112	36 302	32 810	59 791	29 694	30 097	95,2	82,4
	Gem. mit weniger als 2 000 Einw.	542,18	43 523	23 207	20 316	37 446	18 591	18 855	80,3	69,1
	» » 2 000 bis unter 10 000 Einw.	183,70	25 589	13 095	12 494	22 345	11 103	11 242	139,3	121,6
580	Rockenhausen	438,20	35 687	17 581	18 106	37 166	18 523	18 643	81,4	84,8
	Gem. mit weniger als 2 000 Einw.	412,53	33 380	16 415	16 965	34 957	17 390	17 567	80,9	84,7
	» » 2 000 bis unter 10 000 Einw.	25,67	2 307	1 166	1 141	2 209	1 133	1 076	89,9	86,1
581	Speyer	110,24	26 042	12 847	13 195	24 725	12 293	12 432	236,2	224,3
	Gem. mit weniger als 2 000 Einw.	56,27	8 942	4 397	4 545	8 927	4 462	4 465	158,9	158,6
	» » 2 000 bis unter 10 000 Einw.	25,91	5 785	2 816	2 969	5 654	2 792	2 862	223,3	218,2
	Schifferstadt, Gem.	28,06	11 315	5 634	5 681	10 144	5 039	5 105	403,2	361,5
582	Zweibrücken	252,51	28 277	14 697	13 580	26 581	13 470	13 111	112,0	105,3
	Gem. mit weniger als 2 000 Einw.	230,27	24 613	12 671	11 942	23 673	12 008	11 665	106,9	102,8
	» » 2 000 bis unter 10 000 Einw.	22,24	3 664	2 026	1 638	2 908	1 462	1 446	164,7	130,8
	Reg.-Bez. Pfalz	5 492,33	1 049 786	524 817	524 969	984 412	481 580	502 832	191,1	179,2
	Regierungsbezirk Oberfranken und Mittelfranken									
	Stadtkreise:									
583	Ansbach	9,04	25 958	13 040	12 918	23 033	10 824	12 209	2 871,5	2 547,9
584	Bamberg	26,37	59 466	29 033	30 433	54 161	25 467	28 694	2 255,1	2 053,9
585	Bayreuth	32,23	45 028	21 948	23 080	39 240	18 562	20 678	1 397,1	1 217,5
586	Coburg	23,33	32 552	16 168	16 384	29 038	13 293	15 745	1 395,3	1 244,7
587	Erlangen	27,70	35 964	18 099	17 865	32 348	15 800	16 548	1 298,3	1 167,8
588	Fürth	44,55	82 315	40 174	42 141	77 069	36 315	40 754	1 847,7	1 729,9
589	Hof	19,75	44 877	21 135	23 742	43 545	20 447	23 098	2 272,3	2 204,8
590	Nürnberg	123,00	423 383	199 314	224 069	412 745	193 907	218 838	3 442,1	3 355,7
	Kreisunm. Städte:									
591	Dinkelsbühl	14,48	4 809	2 164	2 645	5 155	2 345	2 810	332,1	356,0
592	Eichstätt	7,14	8 150	3 948	4 202	8 068	3 959	4 109	1 141,5	1 130,0
593	Forchheim	19,78	10 988	5 119	5 869	10 338	4 987	5 351	555,5	522,6
594	Kulmbach	11,29	12 641	5 957	6 684	12 089	5 634	6 455	1 119,7	1 070,8
595	Marktredwitz	11,92	11 791	5 684	6 107	11 107	5 428	5 679	989,2	931,8
596	Neustadt b. Coburg	9,37	9 605	4 558	5 047	9 060	4 253	4 807	1 025,1	966,9
597	Rodach b. Coburg	20,32	2 572	1 181	1 391	2 832	1 328	1 504	126,6	139,4

[1]) Ausschließlich der Meeresteile, Haffe, Bodden u. dgl.

Zu- oder Abnahme (—) der Bevölkerung vom 16. Juni 1933 bis 17. Mai 1939						Von der Bevölkerungs-Zu- oder -Abnahme entfallen auf												Lfde. Nr.
						Geburtenüberschuß oder Sterbefallüberschuß (—) vom 16. Juni 1933 bis 17. Mai 1939						Wanderungsgewinn oder -verlust (—) vom 16. Juni 1933 bis 17. Mai 1939						
(jeweils nach dem Gebietsstand vom 17. Mai 1939)																		
Zahl			vH			Zahl			vH			Zahl			vH			
insgesamt	männlich	weiblich	insgesamt	männlich	weiblich	insgesamt	männlich	weiblich	insgesamt	männlich	weiblich	insgesamt	männlich	weiblich	insgesamt	männlich	weiblich	
10	11	12	13	14	15	16	17	18	19	20	21	22	23	24	25	26	27	
3 922	3 185	737	9,7	16,0	3,6	1 799	963	836	4,4	4,8	4,0	2 123	2 222	– 99	5,2	11,2	– 0,5	570
1 825	1 538	287	6,4	10,9	2,0	1 596	841	755	5,6	5,9	5,3	229	697	– 468	0,8	4,9	– 3,3	
2 097	1 647	450	17,2	28,5	7,9	203	122	81	1,7	2,1	1,3	1 894	1 525	369	15,5	26,4	5,8	
395	– 39	434	0,9	– 0,2	1,9	2 398	1 210	1 188	5,5	5,6	5,3	– 2 003	– 1 249	– 754	– 4,6	– 5,8	– 3,4	571
– 267	– 357	90	– 1,1	– 2,8	0,7	1 118	555	563	4,4	4,4	4,4	– 1 385	– 912	– 473	– 5,5	– 7,3	– 3,7	
662	318	344	3,5	3,5	3,6	1 280	655	625	6,9	7,2	6,5	– 618	– 337	– 281	– 3,3	– 3,7	– 2,9	
6 507	4 774	1 733	10,8	16,0	5,6	4 502	2 251	2 251	7,4	7,6	7,3	2 005	2 523	– 518	3,3	5,5	– 1,7	572
1 307	865	442	4,3	6,4	3,2	1 775	880	895	6,5	6,5	6,4	– 468	– 15	– 453	– 1,7	– 0,1	– 3,2	
5 200	3 909	1 291	15,7	24,1	7,7	2 727	1 371	1 356	8,3	8,4	8,1	2 473	2 538	– 65	7,5	15,6	– 0,4	
4 082	2 569	1 513	5,8	7,4	4,3	4 381	2 279	2 102	6,2	6,5	5,9	– 299	290	– 589	– 0,4	0,8	– 1,7	573
1 341	467	874	2,8	1,9	3,6	2 949	1 523	1 426	6,1	6,3	5,9	– 1 608	– 1 056	– 552	– 3,3	– 4,3	– 2,3	
2 741	2 102	639	13,7	20,0	5,7	1 432	756	676	6,6	7,2	6,1	1 309	1 346	– 37	6,1	12,8	– 0,3	
– 623	– 382	– 241	– 2,1	– 2,6	– 1,6	1 340	697	643	4,6	4,8	4,3	– 1 963	– 1 079	– 884	– 6,7	– 7,4	– 5,9	574
– 935	– 549	– 386	– 4,3	– 5,0	– 3,5	1 013	552	461	4,6	5,1	4,2	– 1 948	– 1 101	– 847	– 8,9	– 10,1	– 7,7	
312	167	145	4,1	4,6	3,7	327	145	182	4,3	4,0	4,7	– 15	22	– 37	– 0,2	0,6	– 0,9	
634	650	– 16	0,9	1,9	– 0,1	3 362	1 604	1 758	5,0	4,8	5,3	– 2 728	– 954	– 1 774	– 4,1	– 2,8	– 5,4	575
– 497	– 270	– 227	– 0,9	– 0,9	– 0,8	2 822	1 316	1 506	5,0	4,6	5,4	– 3 319	– 1 586	– 1 733	– 5,8	– 5,5	– 6,2	
1 131	920	211	11,3	18,8	4,1	540	288	252	5,4	5,9	5,0	591	632	– 41	5,9	12,9	– 0,8	
770	564	206	1,4	2,2	0,7	2 229	1 220	1 009	4,2	4,8	3,6	– 1 459	– 656	– 803	– 2,7	– 2,6	– 2,9	576
– 26	– 42	16	– 0,1	– 0,3	0,1	1 521	765	756	4,4	4,6	4,3	– 1 547	– 807	– 740	– 4,5	– 4,8	– 4,2	
796	606	190	4,2	6,8	1,9	708	455	253	3,7	5,1	2,5	88	151	– 63	0,5	1,7	– 0,6	
2 929	1 477	1 452	10,6	10,8	10,4	1 887	947	940	6,8	6,9	6,7	1 042	530	512	3,8	3,9	3,7	577
811	349	462	11,5	10,0	12,9	518	267	251	7,3	7,7	7,0	293	82	211	4,1	2,4	5,9	
2 118	1 128	990	10,3	11,1	9,5	1 369	680	689	6,7	6,7	6,6	749	448	301	3,6	4,4	2,9	
3 213	1 344	1 869	4,4	3,8	5,0	3 525	1 608	1 917	4,8	4,5	5,1	– 312	– 264	– 48	– 0,4	– 0,7	– 0,1	578
– 11	– 314	303	– 0,0	– 2,3	2,2	1 243	558	685	4,5	4,1	4,9	– 1 254	– 872	– 382	– 4,5	– 6,5	– 2,7	
2 716	1 530	1 186	7,8	9,2	6,6	1 508	697	811	4,2	4,2	4,5	1 208	833	375	3,5	5,0	2,1	
508	128	380	4,9	2,5	7,2	774	353	421	7,4	6,8	8,0	– 266	– 225	– 41	– 2,5	– 4,3	– 0,8	
9 321	6 608	2 713	15,6	22,3	9,0	5 255	2 643	2 612	8,8	8,9	8,7	4 066	3 965	101	6,8	13,4	0,3	579
8 077	4 616	1 461	16,2	24,8	7,7	3 134	1 592	1 542	8,4	8,6	8,2	2 943	3 024	– 81	7,9	16,3	– 0,4	
3 244	1 992	1 252	14,5	17,9	11,1	2 121	1 051	1 070	9,5	9,5	9,5	1 123	941	182	5,0	8,5	1,6	
–1 479	– 942	– 537	– 4,0	– 5,1	– 2,9	1 183	602	581	3,2	3,3	3,1	– 2 662	– 1 544	– 1 118	– 7,2	– 8,3	– 6,0	580
–1 577	– 975	– 602	– 4,5	– 5,6	– 3,4	1 119	600	519	3,2	3,5	3,0	– 2 696	– 1 575	– 1 121	– 7,7	– 9,1	– 6,4	
98	33	65	4,4	2,9	6,0	64	2	62	2,9	0,2	5,8	34	31	3	1,5	2,7	0,3	
1 317	554	763	5,3	4,5	6,1	1 816	953	863	7,3	7,8	6,9	– 499	– 399	– 100	– 2,0	– 3,2	– 0,8	581
15	– 65	80	0,2	– 1,5	1,8	586	306	280	6,6	6,9	6,3	– 571	– 371	– 200	– 6,4	– 8,3	– 4,5	
131	24	107	2,3	0,9	3,7	303	158	145	5,4	5,7	5,1	– 172	– 134	– 38	– 3,9	– 4,8	– 1,3	
1 171	595	576	11,5	11,8	11,3	927	489	438	9,1	9,7	8,6	244	106	138	2,4	2,1	2,7	
1 696	1 227	469	6,4	9,1	3,6	1 788	877	911	6,7	6,5	6,9	– 92	350	– 442	– 0,3	2,6	– 3,4	582
940	663	277	4,0	5,5	2,4	1 506	757	749	6,4	6,3	6,4	– 566	– 94	– 472	– 2,4	– 0,8	– 4,0	
756	564	192	26,0	38,6	13,3	282	120	162	9,7	8,2	11,2	474	444	30	16,3	30,4	2,1	
65 374	**43 237**	**22 137**	**6,6**	**9,0**	**4,4**	**53 385**	**26 900**	**26 485**	**5,4**	**5,5**	**5,3**	**11 989**	**16 337**	**– 4 348**	**1,2**	**3,4**	**– 0,9**	
Regierungsbezirk Oberfranken und Mittelfranken																		
2 925	2 216	709	12,7	20,5	5,8	358	166	192	1,6	1,5	1,6	2 567	2 050	517	11,1	18,9	4,2	583
5 305	3 566	1 739	9,8	14,0	6,1	1 541	846	695	2,8	3,3	2,4	3 764	2 720	1 044	6,9	10,7	3,6	584
5 788	3 386	2 402	14,8	18,2	11,6	1 345	761	584	3,4	4,1	2,8	4 443	2 625	1 818	11,3	14,1	8,8	585
3 514	2 875	639	12,1	21,6	4,1	819	486	333	2,8	3,7	2,1	2 695	2 389	306	9,3	18,0	1,9	586
3 616	2 299	1 317	11,2	14,6	8,0	967	622	345	3,0	3,9	2,1	2 649	1 677	972	8,2	10,6	5,9	587
5 246	3 859	1 387	6,8	10,6	3,4	2 141	1 098	1 043	2,8	3,0	2,6	3 105	2 761	344	4,0	7,6	0,8	588
1 332	688	644	3,1	3,4	2,8	1 229	671	558	2,8	3,3	2,4	103	17	86	0,2	0,1	0,4	589
10 638	5 407	5 231	2,6	2,8	2,4	7 254	3 988	3 266	1,8	2,1	1,5	3 384	1 419	1 965	0,8	0,7	0,9	590
– 346	– 181	– 165	– 6,7	– 7,7	– 5,9	106	31	25	2,1	3,5	0,9	– 452	– 262	– 190	– 8,8	– 11,2	– 6,8	591
82	– 11	93	1,0	– 0,3	2,3	281	198	83	3,5	5,0	2,0	– 199	– 209	10	– 2,5	– 5,3	0,2	592
650	132	518	6,3	2,6	9,7	654	318	336	6,3	6,4	6,3	– 4	– 186	182	– 0,0	– 3,7	3,4	593
552	323	229	4,6	5,7	3,5	389	245	144	3,2	4,3	2,2	163	78	85	1,3	1,4	1,3	594
684	256	428	6,2	4,7	7,5	503	245	258	4,5	4,5	4,5	181	11	170	1,6	0,2	3,0	595
545	305	240	6,0	7,2	5,0	508	295	213	5,6	6,9	4,4	37	10	27	0,4	0,2	0,6	596
– 260	– 147	– 113	– 9,2	– 11,1	– 7,5	69	45	24	2,4	3,4	1,6	– 329	– 192	– 137	– 11,6	– 14,5	– 9,1	597

Lfde. Nr.	Kleinere Verwaltungsbezirke, Gemeindegrößenklassen, Gemeinden mit 10 000 und mehr Einwohnern	Fläche[1]) am 17. Mai 1939	Wohnbevölkerung						Auf 1 qkm kommen Einwohner	
			am 17. Mai 1939			am 16. Juni 1933				
			(nach dem Gebietsstand vom 17. Mai 1939)						am 17. Mai 1939	am 16. Juni 1933
			insgesamt	männlich	weiblich	insgesamt	männlich	weiblich	(nach dem Gebietsstand vom 17. Mai 1939)	
		qkm								
		1	2	3	4	5	6	7	8	9
	Noch: Reg.-Bez. Oberfranken und Mittelfranken									
	Kreisunm. Städte:									
598	Rothenburg ob der Tauber	20,98	9 176	4 300	4 876	9 022	4 239	4 783	437,4	430,0
599	Schwabach	12,93	14 518	7 314	7 204	12 720	5 981	6 739	1 122,8	983,8
600	Selb	11,94	13 812	6 570	7 242	13 912	6 764	7 148	1 156,8	1 165,2
601	Weißenburg i. Bay.	31,69	8 760	4 153	4 607	8 358	3 894	4 464	276,4	263,7
	Landkreise:									
602	Ansbach	630,83	37 073	18 029	19 044	35 007	16 875	18 132	58,8	55,5
	Gem. mit weniger als 2 000 Einw.	619,64	32 090	16 198	15 892	30 713	15 337	15 376	51,8	49,6
	» » 2 000 bis unter 10 000 Einw.	11,19	4 983	1 831	3 152	4 294	1 538	2 756	445,3	383,7
603	Bamberg	909,66	58 837	28 669	30 168	58 245	28 864	29 381	64,7	64,0
	Gem. mit weniger als 2 000 Einw.	892,34	52 682	25 779	26 903	52 665	26 196	26 469	59,0	59,0
	» » 2 000 bis unter 10 000 Einw.	17,32	6 155	2 890	3 265	5 580	2 668	2 912	355,4	322,2
604	Bayreuth	550,42	35 146	16 914	18 232	34 913	17 130	17 783	63,9	63,4
	Gem. mit weniger als 2 000 Einw.	542,36	32 745	15 845	16 900	32 603	16 078	16 525	60,4	60,1
	» » 2 000 bis unter 10 000 Einw.	8,06	2 401	1 069	1 332	2 310	1 052	1 258	297,9	286,6
605	Coburg	481,95	40 426	19 558	20 868	39 822	19 450	20 372	83,9	82,6
	Gem. mit weniger als 2 000 Einw.	481,95	40 426	19 558	20 868	39 822	19 450	20 372	83,9	82,6
606	Dinkelsbühl	393,29	22 842	10 991	11 851	23 911	11 662	12 249	58,1	60,8
	Gem. mit weniger als 2 000 Einw.	393,29	22 842	10 991	11 851	23 911	11 662	12 249	58,1	60,8
607	Ebermannstadt	429,83	21 905	10 634	11 271	22 575	10 991	11 584	51,0	52,5
	Gem. mit weniger als 2 000 Einw.	429,83	21 905	10 634	11 271	22 575	10 991	11 584	51,0	52,5
608	Eichstätt	612,02	25 388	12 653	12 735	25 921	13 029	12 892	41,5	42,4
	Gem. mit weniger als 2 000 Einw.	612,02	25 388	12 653	12 735	25 921	13 029	12 892	41,5	42,4
609	Erlangen	219,93	15 269	7 378	7 891	14 129	6 847	7 282	69,4	64,2
	Gem. mit weniger als 2 000 Einw.	212,74	12 751	6 189	6 562	12 197	5 935	6 262	59,9	57,3
	» » 2 000 bis unter 10 000 Einw.	7,19	2 518	1 189	1 329	1 932	912	1 020	350,2	268,7
610	Feuchtwangen	453,22	26 346	12 638	13 708	26 970	13 128	13 842	58,1	59,5
	Gem. mit weniger als 2 000 Einw.	445,70	23 966	11 503	12 463	24 600	12 001	12 599	53,8	55,2
	» » 2 000 bis unter 10 000 Einw.	7,52	2 380	1 135	1 245	2 370	1 127	1 243	316,5	315,2
611	Forchheim	401,72	30 452	14 729	15 723	30 181	14 730	15 451	75,8	75,1
	Gem. mit weniger als 2 000 Einw.	401,72	30 452	14 729	15 723	30 181	14 730	15 451	75,8	75,1
612	Fürth	304,17	34 934	17 067	17 867	31 511	15 341	16 170	114,9	103,6
	Gem. mit weniger als 2 000 Einw.	260,44	17 229	8 473	8 756	16 206	7 990	8 216	66,2	62,2
	» » 2 000 bis unter 10 000 Einw.	43,73	17 705	8 594	9 111	15 305	7 351	7 954	404,9	350,0
613	Gunzenhausen	513,73	31 211	14 663	16 548	31 989	15 048	16 941	60,8	62,3
	Gem. mit weniger als 2 000 Einw.	504,07	25 271	12 016	13 255	26 381	12 571	13 810	50,1	52,3
	» » 2 000 bis unter 10 000 Einw.	9,66	5 940	2 647	3 293	5 608	2 477	3 131	614,9	580,5
614	Hersbruck	289,10	23 576	11 230	12 346	22 721	11 133	11 588	81,5	78,6
	Gem. mit weniger als 2 000 Einw.	280,64	18 035	8 560	9 475	17 847	8 874	8 973	64,3	63,6
	» » 2 000 bis unter 10 000 Einw.	8,46	5 541	2 670	2 871	4 874	2 259	2 615	655,0	576,1
615	Hilpoltstein	521,31	23 926	11 465	12 461	24 459	11 800	12 659	45,9	46,9
	Gem. mit weniger als 2 000 Einw.	521,31	23 926	11 465	12 461	24 459	11 800	12 659	45,9	46,9
616	Höchstadt a. d. Aisch	475,64	30 361	15 435	14 926	28 993	14 497	14 496	63,8	61,0
	Gem. mit weniger als 2 000 Einw.	447,70	22 915	11 753	11 162	22 577	11 364	11 213	51,2	50,4
	» » 2 000 bis unter 10 000 Einw.	27,94	7 446	3 682	3 764	6 416	3 133	3 283	266,5	229,6
617	Hof	298,73	26 583	13 017	13 566	26 256	13 027	13 229	89,0	87,9
	Gem. mit weniger als 2 000 Einw.	276,41	17 734	8 846	8 888	17 899	8 976	8 923	64,2	64,8
	» » 2 000 bis unter 10 000 Einw.	22,32	8 849	4 171	4 678	8 357	4 051	4 306	396,5	374,4
618	Kronach	622,91	61 649	29 399	32 250	60 705	29 630	31 075	99,0	97,5
	Gem. mit weniger als 2 000 Einw.	553,36	46 279	22 316	23 963	45 744	22 530	23 214	83,6	82,7
	» » 2 000 bis unter 10 000 Einw.	69,55	15 370	7 083	8 287	14 961	7 100	7 861	221,0	215,1
619	Kulmbach	433,54	30 774	14 727	16 047	30 666	14 811	15 855	71,0	70,7
	Gem. mit weniger als 2 000 Einw.	433,54	30 774	14 727	16 047	30 666	14 811	15 855	71,0	70,7
620	Lauf (Pegnitz)	182,39	31 615	15 309	16 306	28 775	13 945	14 830	173,3	157,8
	Gem. mit weniger als 2 000 Einw.	162,00	14 144	6 765	7 379	13 201	6 389	6 812	87,3	81,5
	» » 2 000 bis unter 10 000 Einw.	20,39	17 471	8 544	8 927	15 574	7 556	8 018	856,8	763,8
621	Lichtenfels	368,66	40 146	19 011	21 135	39 144	18 900	20 244	108,9	106,2
	Gem. mit weniger als 2 000 Einw.	332,67	24 690	11 902	12 788	24 517	12 015	12 502	74,2	73,7
	» » 2 000 bis unter 10 000 Einw.	35,99	15 456	7 109	8 347	14 627	6 885	7 742	429,5	406,4

[1]) Ausschließlich der Meeresteile, Haffe, Bodden u. dgl.

Zu- oder Abnahme (—) der Bevölkerung vom 16. Juni 1933 bis 17. Mai 1939						Von der Bevölkerungs-Zu- oder -Abnahme entfallen auf												Lfde. Nr.
						Geburtenüberschuß oder Sterbefallüberschuß (—) vom 16. Juni 1932 bis 17. Mai 1939						Wanderungsgewinn oder -verlust (—) vom 16. Juni 1933 bis 17. Mai 1939						
(jeweils nach dem Gebietsstand vom 17. Mai 1939)																		
Zahl			vH			Zahl			vH			Zahl			vH			
insgesamt	männlich	weiblich	insgesamt	männlich	weiblich	insgesamt	männlich	weiblich	insgesamt	männlich	weiblich	insgesamt	männlich	weiblich	insgesamt	männlich	weiblich	
10	11	12	13	14	15	16	17	18	19	20	21	22	23	24	25	26	27	
154	61	93	1,7	1,4	1,9	257	166	91	2,8	3,9	1,9	— 103	— 105	2	— 1,1	— 2,5	0,0	598
1 795	1 333	465	14,1	22,3	6,9	358	210	148	2,8	3,5	2,2	1 440	1 123	317	11,3	18,8	4,7	599
— 100	— 194	94	— 0,7	— 2,9	1,3	402	253	149	2,9	3,7	2,1	— 502	— 447	— 55	— 3,6	— 6,6	— 0,8	600
402	259	143	4,8	6,7	3,2	176	111	65	2,1	2,9	1,5	226	148	78	2,7	3,8	1,7	601
2066	1 154	912	5,9	6,8	5,0	1 514	829	685	4,3	4,9	3,8	552	325	227	1,6	1,9	1,3	602
1 377	861	516	4,5	5,6	3,4	1 450	712	738	4,7	4,6	4,8	— 73	149	— 222	— 0,2	1,0	— 1,4	
689	293	396	16,0	19,1	14,4	64	117	— 53	1,5	7,6	— 1,9	625	176	449	14,6	11,4	16,3	
592	— 195	787	1,0	— 0,7	2,7	4 033	2 088	1 945	6,9	7,2	6,6	— 3 441	— 2 283	— 1 158	— 5,9	— 7,9	— 3,9	603
17	— 417	434	0,0	— 1,6	1,6	3 500	1 817	1 683	6,6	6,9	6,4	— 3 483	— 2 234	— 1 249	— 6,6	— 8,5	— 4,7	
575	222	353	10,3	8,3	12,1	533	271	262	9,6	10,2	9,0	42	— 49	91	0,8	— 1,8	3,1	
233	— 216	449	0,7	— 1,3	2,5	2 087	1 039	1 048	6,0	6,1	5,9	— 1 854	— 1 255	— 599	— 5,3	— 7,3	— 3,4	604
142	— 233	375	0,4	— 1,4	2,3	1 975	981	994	6,1	6,1	6,0	— 1 833	— 1 214	— 619	— 5,6	— 7,6	— 3,7	
91	17	74	3,9	1,6	5,9	112	58	54	4,6	5,5	4,3	— 21	— 41	20	— 0,9	— 3,9	1,6	
604	108	496	1,5	0,6	2,4	2 163	1 169	994	5,4	6,0	4,9	— 1 559	— 1 061	— 498	— 3,9	— 5,5	— 2,4	605
604	108	496	1,5	0,6	2,4	2 163	1 169	994	5,4	6,0	4,9	— 1 559	— 1 061	— 498	— 3,9	— 5,5	— 2,4	
—1 069	— 671	— 398	— 4,5	— 5,8	—3,2	966	541	425	4,0	4,6	3,5	— 2 035	— 1 212	— 823	— 8,5	—10,4	— 6,7	606
—1 069	— 671	— 398	— 4,5	— 5,8	—3,2	966	541	425	4,0	4,6	3,5	— 2 035	— 1 212	— 823	— 8,5	—10,4	— 6,7	
— 670	— 357	— 313	— 3,0	— 3,2	—2,7	944	516	428	4,2	4,7	3,7	— 1 614	— 873	— 741	— 7,1	— 7,9	— 6,4	607
— 670	— 357	— 313	— 3,0	— 3,2	—2,7	944	516	428	4,2	4,7	3,7	— 1 614	— 873	— 741	— 7,1	— 7,9	— 6,4	
— 533	— 376	— 157	— 2,1	— 2,9	—1,2	1 946	947	999	7,5	7,3	7,7	— 2 479	— 1 323	— 1 156	— 9,6	—10,2	— 9,0	608
— 533	— 376	— 157	— 2,1	— 2,9	—1,2	1 946	947	999	7,5	7,3	7,7	— 2 479	— 1 323	— 1 156	— 9,6	—10,2	— 9,0	
1 140	531	609	8,1	7,8	8,4	836	403	433	5,9	5,9	5,9	304	128	176	2,2	1,9	2,4	609
554	254	300	4,5	4,3	4,8	640	295	345	5,2	5,0	5,5	— 86	— 41	— 45	— 0,7	— 0,7	— 0,7	
586	277	309	30,3	30,4	30,3	196	108	88	10,1	11,8	8,6	390	169	221	20,2	18,5	21,7	
— 624	— 490	— 134	— 2,3	— 3,7	—1,0	1 478	812	666	5,5	6,2	4,8	— 2 102	— 1 302	— 800	— 7,8	— 9,9	— 5,8	610
— 634	— 498	— 136	— 2,6	— 4,1	—1,1	1 395	748	647	5,7	6,3	5,1	— 2 029	— 1 246	— 783	— 8,2	—10,4	— 6,2	
10	8	2	0,4	0,7	0,2	83	64	19	3,5	5,7	1,5	— 73	— 56	— 17	— 3,1	— 5,0	— 1,4	
271	— 1	272	0,9	— 0,0	1,8	1 791	1 009	782	5,9	6,8	5,1	— 1 520	— 1 010	— 510	— 5,0	— 6,9	— 3,3	611
271	— 1	272	0,9	— 0,0	1,8	1 791	1 009	782	5,9	6,8	5,1	— 1 520	— 1 010	— 510	— 5,0	— 6,9	— 3,3	
3 423	1 726	1 697	10,9	11,3	10,5	2 035	1 109	926	6,5	7,2	5,7	1 388	617	771	4,4	4,0	4,8	612
1 023	483	540	6,3	6,0	6,6	1 110	581	529	6,8	7,3	6,4	— 87	— 98	11	— 0,5	— 1,2	0,1	
2 400	1 243	1 157	15,7	16,0	14,5	925	528	397	6,0	7,2	5,0	1 475	715	760	9,6	9,7	9,6	
— 778	— 385	— 393	— 2,4	— 2,6	—2,3	1 032	646	386	3,2	4,3	2,3	— 1 810	— 1 031	— 779	— 5,7	— 6,9	—4,6	613
—1 110	— 555	— 555	— 4,2	— 4,4	—4,0	908	562	346	3,4	4,5	2,5	— 2 018	— 1 117	— 901	— 7,6	— 8,9	— 6,5	
332	170	162	5,9	6,9	5,2	124	84	40	2,2	3,4	1,3	208	86	122	3,7	3,5	3,9	
855	97	758	3,8	0,9	6,5	571	341	230	2,5	3,1	2,0	284	— 244	528	1,2	— 2,2	4,6	614
188	— 314	502	1,1	— 3,5	5,6	440	239	201	2,5	2,7	2,2	— 252	— 553	301	— 1,4	— 6,2	3,4	
667	411	256	13,7	18,2	9,8	131	102	29	2,7	4,5	1,1	536	309	227	11,0	13,7	8,7	
— 533	— 335	— 198	— 2,2	— 2,8	—1,6	1 272	732	540	5,2	6,2	4,3	— 1 805	— 1 067	— 738	— 7,4	— 9,0	—5,8	615
— 533	— 335	— 198	— 2,2	— 2,8	—1,6	1 272	732	540	5,2	6,2	4,3	— 1 805	— 1 067	— 738	— 7,4	— 9,0	—5,8	
1 368	938	430	4,7	6,5	3,0	1 708	800	908	5,9	5,5	6,3	— 340	138	— 478	— 1,2	1,0	—3,3	616
338	389	— 51	1,5	3,4	— 0,5	1 157	511	646	5,1	4,5	5,8	— 819	— 122	— 697	— 3,6	— 1,1	— 6,2	
1 030	549	481	16,1	17,5	14,7	551	289	262	8,6	9,2	8,0	479	260	219	7,5	8,3	6,7	
327	— 10	337	1,2	— 0,1	2,5	1 300	661	639	5,0	5,1	4,8	— 973	— 671	— 302	— 3,7	— 5,2	—2,3	617
— 165	— 130	— 35	— 0,9	— 1,4	— 0,4	1 075	524	551	6,0	5,8	6,2	— 1 240	— 654	— 586	— 6,9	— 7,3	— 6,6	
492	120	372	5,9	3,0	8,6	225	137	88	2,7	3,4	2,0	267	— 17	284	3,2	— 0,4	6,6	
944	— 231	1 175	1,6	— 0,8	3,8	4 397	2 246	2 151	7,2	7,6	6,9	— 3 453	— 2 477	— 976	— 5,7	— 8,4	—3,1	618
535	— 214	749	1,2	— 0,9	3,2	3 486	1 778	1 708	7,6	7,9	7,4	— 2 951	— 1 992	— 959	— 6,5	— 8,8	— 4,1	
409	— 17	426	2,7	— 0,2	5,4	911	468	443	6,1	6,6	5,6	— 502	— 485	— 17	— 3,4	— 6,8	— 0,2	
108	— 84	192	0,4	— 0,6	1,2	1 178	693	485	3,8	4,7	3,1	— 1 070	— 777	— 293	— 3,5	— 5,2	—1,8	619
108	— 84	192	0,4	— 0,6	1,2	1 178	693	485	3,8	4,7	3,1	— 1 070	— 777	— 293	— 3,5	— 5,2	—1,8	
2 840	1 364	1 476	9,9	9,8	10,0	1 439	704	735	5,0	5,0	5,0	1 401	660	741	4,9	4,7	5,0	620
943	376	567	7,1	5,9	8,3	588	276	312	4,5	4,3	4,6	355	100	255	2,7	1,6	3,7	
1 897	988	909	12,2	13,1	11,3	851	428	423	5,5	5,7	5,3	1 046	560	486	6,7	7,4	6,1	
1 002	111	891	2,6	0,6	4,4	2 069	1 035	1 034	5,3	5,5	5,1	— 1 067	— 924	— 143	— 2,7	— 4,9	—0,7	621
173	— 113	286	0,7	— 0,9	2,3	1 244	577	667	5,1	4,8	5,3	— 1 071	— 690	— 381	— 4,4	— 5,7	— 3,0	
829	224	605	5,7	3,3	7,8	825	458	367	5,6	6,7	4,7	4	— 234	238	0,9	— 3,4	3,1	

Lfde. Nr.	Kleinere Verwaltungsbezirke, Gemeindegrößenklassen, Gemeinden mit 10 000 und mehr Einwohnern	Fläche[1]) am 17. Mai 1939 qkm	Wohnbevölkerung am 17. Mai 1939 (nach dem Gebietsstand vom 17. Mai 1939) insgesamt	männlich	weiblich	am 16. Juni 1933 (nach dem Gebietsstand vom 17. Mai 1939) insgesamt	männlich	weiblich	Auf 1 qkm kommen Einwohner am 17. Mai 1939 (nach dem Gebietsstand vom 17. Mai 1939)	am 16. Juni 1933 (nach dem Gebietsstand vom 17. Mai 1939)
		1	2	3	4	5	6	7	8	9
	Noch: Reg.-Bez. Oberfranken und Mittelfranken									
	Landkreise:									
622	Münchberg	297,09	32 660	15 582	17 078	32 799	16 050	16 749	109,9	110,4
	Gem. mit weniger als 2 000 Einw.	269,89	16 978	9 294	8 684	17 643	8 790	8 853	62,9	65,4
	» » 2 000 bis unter 10 000 Einw.	27,20	15 682	7 288	8 394	15 156	7 260	7 896	576,5	557,2
623	Naila	233,96	28 533	13 500	15 033	28 346	13 669	14 677	122,0	121,2
	Gem. mit weniger als 2 000 Einw.	215,82	18 747	8 942	9 805	19 067	9 217	9 850	86,9	88,3
	» » 2 000 bis unter 10 000 Einw.	18,14	9 786	4 558	5 228	9 279	4 452	4 827	539,5	511,5
624	Neustadt a. d. Aisch	493,08	29 844	14 604	15 240	30 319	14 876	15 443	60,5	61,5
	Gem. mit weniger als 2 000 Einw.	479,20	24 210	11 846	12 364	24 970	12 342	12 628	50,5	52,1
	» » 2 000 bis unter 10 000 Einw.	13,88	5 634	2 758	2 876	5 349	2 534	2 815	405,9	385,4
625	Nürnberg	293,71	29 290	14 420	14 870	23 332	11 469	11 863	99,7	79,4
	Gem. mit weniger als 2 000 Einw.	263,57	11 753	5 821	5 932	11 108	5 587	5 521	44,6	42,1
	» » 2 000 bis unter 10 000 Einw.	30,14	17 537	8 599	8 938	12 224	5 882	6 342	581,9	405,6
626	Pegnitz	560,11	27 490	13 647	13 843	26 650	13 125	13 525	49,1	47,6
	Gem. mit weniger als 2 000 Einw.	552,51	23 540	11 609	11 931	23 861	11 754	12 107	42,6	43,2
	» » 2 000 bis unter 10 000 Einw.	7,60	3 950	2 038	1 912	2 789	1 371	1 418	519,7	367,0
627	Rehau	257,06	20 110	9 749	10 361	20 673	10 353	10 320	78,2	80,4
	Gem. mit weniger als 2 000 Einw.	229,49	10 117	4 999	5 118	10 602	5 353	5 249	44,1	46,2
	» » 2 000 bis unter 10 000 Einw.	27,57	9 993	4 750	5 243	10 071	5 000	5 071	362,5	365,3
628	Rothenburg ob der Tauber	451,32	17 795	8 706	9 089	18 886	9 331	9 555	39,4	41,8
	Gem. mit weniger als 2 000 Einw.	451,32	17 795	8 706	9 089	18 886	9 331	9 555	39,4	41,8
629	Scheinfeld	393,20	17 645	8 925	8 720	17 609	8 724	8 885	44,9	44,8
	Gem. mit weniger als 2 000 Einw.	393,20	17 645	8 925	8 720	17 609	8 724	8 885	44,9	44,8
630	Schwabach	525,96	36 663	17 819	18 844	34 105	16 597	17 508	69,7	64,8
	Gem. mit weniger als 2 000 Einw.	504,41	27 930	13 595	14 335	26 692	13 061	13 631	55,4	52,9
	» » 2 000 bis unter 10 000 Einw.	21,55	8 733	4 224	4 509	7 413	3 536	3 877	405,2	344,0
631	Stadtsteinach	228,25	16 234	7 769	8 465	16 912	8 184	8 728	71,1	74,1
	Gem. mit weniger als 2 000 Einw.	228,25	16 234	7 769	8 465	16 912	8 184	8 728	71,1	74,1
632	Staffelstein	311,66	19 384	9 438	9 946	19 329	9 338	9 991	62,2	62,0
	Gem. mit weniger als 2 000 Einw.	302,63	17 070	8 352	8 718	17 170	8 340	8 830	56,4	56,7
	» » 2 000 bis unter 10 000 Einw.	9,03	2 314	1 086	1 228	2 159	998	1 161	256,3	239,1
633	Uffenheim	567,05	32 814	16 738	16 076	30 328	15 007	15 321	57,9	53,5
	Gem. mit weniger als 2 000 Einw.	541,32	24 538	12 702	11 836	23 749	11 886	11 863	45,3	43,9
	» » 2 000 bis unter 10 000 Einw.	25,73	8 276	4 036	4 240	6 579	3 121	3 458	321,6	255,7
634	Weißenburg i. Bay.	482,67	27 952	13 553	14 399	28 220	13 693	14 527	57,9	58,5
	Gem. mit weniger als 2 000 Einw.	474,51	23 292	11 179	12 113	23 983	11 636	12 347	49,1	50,5
	» » 2 000 bis unter 10 000 Einw.	8,16	4 660	2 374	2 286	4 237	2 057	2 180	571,1	519,2
635	Wunsiedel	455,47	44 212	21 164	23 048	44 878	21 875	23 003	97,1	98,5
	Gem. mit weniger als 2 000 Einw.	393,03	25 042	12 158	12 884	25 541	12 616	12 925	63,7	65,0
	» » 2 000 bis unter 10 000 Einw.	62,44	19 170	9 006	10 164	19 337	9 259	10 078	307,0	309,7
	Reg.-Bez. Oberfranken und Mittelfranken	15 121,45	1 885 450	908 989	976 461	1 823 119	876 556	946 563	124,7	120,6
	Regierungsbezirk Mainfranken									
	Stadtkreise:									
636	Aschaffenburg	48,91	45 379	22 616	22 763	40 614	19 281	21 333	927,8	830,4
637	Schweinfurt	32,77	49 321	24 951	24 370	40 176	19 638	20 538	1 505,1	1 226,0
638	Würzburg	56,80	107 515	52 139	55 376	101 003	47 789	53 214	1 892,9	1 778,2
	Kreisunm. Städte:									
639	Kissingen	12,39	9 887	4 747	5 140	8 579	3 431	5 148	798,0	692,4
640	Kitzingen	32,95	14 453	7 822	6 631	11 106	5 339	5 767	438,6	337,1
	Landkreise:									
641	Alzenau i. Mainfr.	261,81	32 994	16 232	16 762	32 218	16 076	16 142	126,0	123,1
	Gem. mit weniger als 2 000 Einw.	219,54	23 744	11 669	12 075	23 355	11 634	11 721	108,2	106,4
	» » 2 000 bis unter 10 000 Einw.	42,27	9 250	4 563	4 687	8 863	4 442	4 421	218,8	209,7
642	Aschaffenburg	366,17	44 712	21 811	22 901	41 071	20 527	20 544	122,1	112,2
	Gem. mit weniger als 2 000 Einw.	266,21	19 605	9 559	10 046	18 671	9 362	9 309	73,6	70,1
	» » 2 000 bis unter 10 000 Einw.	99,96	25 107	12 252	12 855	22 400	11 165	11 235	251,2	224,1

[1]) Ausschließlich der Meeresteile, Haffe, Bodden u. dgl.

Zu- oder Abnahme (—) der Bevölkerung vom 16. Juni 1933 bis 17. Mai 1939						Von der Bevölkerungs-Zu- oder -Abnahme entfallen auf												Lfde. Nr.
						Geburtenüberschuß oder Sterbefallüberschuß (—) vom 16. Juni 1933 bis 17. Mai 1939						Wanderungsgewinn oder -verlust (—) vom 16. Juni 1933 bis 17. Mai 1939						
(jeweils nach dem Gebietsstand vom 17. Mai 1939)																		
Zahl			vH			Zahl			vH			Zahl			vH			
insgesamt	männlich	weiblich	insgesamt	männlich	weiblich	insgesamt	männlich	weiblich	insgesamt	männlich	weiblich	insgesamt	männlich	weiblich	insgesamt	männlich	weiblich	
10	11	12	13	14	15	16	17	18	19	20	21	22	23	24	25	26	27	
— 139	— 468	329	— 0,4	— 2,9	2,0	1 058	546	512	3,2	3,4	3,1	— 1 197	— 1 014	— 183	— 3,6	— 6,3	— 1,1	622
— 665	— 496	— 169	— 3,8	— 5,6	— 1,9	506	257	249	2,9	2,9	2,8	— 1 171	— 753	— 418	— 6,8	— 5,6	— 4,7	
526	28	498	3,5	0,4	6,3	552	289	263	3,6	4,0	3,3	— 26	— 261	235	— 0,2	— 3,6	3,0	
187	— 169	356	0,7	— 1,2	2,4	1 397	732	665	4,9	5,4	4,5	— 1 210	— 901	— 309	— 4,3	— 6,6	— 2,1	623
— 320	— 275	— 45	— 1,7	— 3,0	— 0,5	894	499	395	4,7	5,4	4,0	— 1 214	— 774	— 440	— 6,4	— 8,4	— 4,5	
507	106	401	5,5	2,4	8,3	503	233	270	5,4	5,2	5,6	4	— 127	131	0,0	— 2,9	2,7	
— 475	— 272	— 203	— 1,6	— 1,8	— 1,3	1 353	755	598	4,5	5,1	3,9	— 1 828	— 1 027	— 801	— 6,0	— 6,9	— 5,2	624
— 750	— 496	— 264	— 3,9	— 4,0	— 2,1	1 087	594	493	4,1	4,8	3,9	— 1 847	— 1 090	— 757	— 7,4	— 8,8	— 6,0	
285	224	61	5,3	8,8	2,2	266	161	105	5,0	6,4	3,7	19	65	— 44	0,4	2,5	— 1,5	
5 958	2 951	3 007	25,5	25,7	25,3	1 621	783	838	6,9	6,8	7,1	4 337	2 168	2 169	18,6	18,9	18,3	625
645	234	411	5,3	4,2	7,4	611	279	332	5,6	5,0	6,0	34	— 45	79	0,3	— 0,8	1,4	
5 313	2 717	2 596	43,5	46,2	40,9	1 010	504	506	8,3	8,6	8,0	4 303	2 213	2 090	35,2	37,6	33,0	
840	522	318	3,2	4,0	2,4	1 290	746	544	4,8	5,7	4,0	— 450	— 224	— 226	— 1,7	— 1,7	— 1,7	626
— 321	— 145	— 176	— 1,3	— 1,2	— 1,5	1 129	647	482	4,7	5,5	4,0	— 1 450	— 792	— 658	— 6,1	— 6,7	— 5,4	
1 161	667	494	41,6	48,7	34,8	161	99	62	5,8	7,2	4,4	1 000	568	432	35,9	41,4	30,5	
— 563	— 604	41	— 2,7	— 5,8	0,4	542	304	238	2,6	2,9	2,3	— 1 105	— 908	— 197	— 5,3	— 8,8	— 1,9	627
— 485	— 354	— 131	— 4,6	— 6,6	— 2,5	189	114	75	1,8	2,1	1,4	— 674	— 468	— 206	— 6,4	— 8,7	— 3,9	
— 78	— 250	172	— 0,8	— 5,0	3,4	353	190	163	3,5	3,8	3,2	— 431	— 440	9	— 4,3	— 8,8	0,2	
—1 091	— 625	— 466	— 5,8	— 6,7	— 4,9	668	388	280	3,5	4,2	2,9	— 1 759	— 1 013	— 746	— 9,3	—10,9	— 7,8	628
—1 091	— 625	— 466	— 5,8	— 6,7	— 4,9	668	388	280	3,5	4,2	2,9	— 1 759	— 1 013	— 746	— 9,3	—10,9	— 7,8	
36	201	— 165	0,2	2,3	— 1,9	779	424	355	4,4	4,9	4,0	— 743	— 223	— 520	— 4,2	— 2,6	— 5,9	629
36	201	— 165	0,2	2,3	— 1,9	779	424	355	4,4	4,9	4,0	— 743	— 223	— 520	— 4,2	— 2,6	— 5,9	
2 558	1 222	1 336	7,5	7,4	7,6	1 898	1 011	887	5,6	6,1	5,1	660	211	449	1,9	1,3	2,6	630
1 238	534	704	4,6	4,1	5,2	1 450	770	680	5,4	5,9	5,0	— 212	236	24	— 0,8	— 1,8	0,2	
1 320	683	632	17,8	19,5	16,3	448	241	207	6,0	6,8	5,3	872	447	425	11,8	12,6	11,0	
— 678	— 415	— 263	— 4,0	— 5,1	— 3,0	790	429	361	4,7	5,2	4,1	— 1 468	— 844	— 624	— 8,7	—10,3	— 7,1	631
— 678	— 415	— 263	— 4,0	— 5,1	— 3,0	790	429	361	4,7	5,2	4,1	— 1 468	— 844	— 624	— 8,7	—10,3	— 7,1	
55	100	— 45	0,3	1,1	— 0,5	706	428	278	3,7	4,6	2,8	— 651	— 328	— 323	— 3,4	— 3,5	— 3,2	632
— 100	12	— 112	— 0,6	0,1	— 1,3	627	359	268	3,7	4,3	3,0	— 727	— 347	— 380	— 4,2	— 4,2	— 4,3	
155	88	67	7,2	8,8	5,8	79	69	10	3,7	6,9	0,9	76	19	57	3,6	1,9	4,9	
2 486	1 731	755	8,2	11,5	4,9	1 250	684	566	4,1	4,6	3,7	1 236	1 047	189	4,1	7,0	1,2	633
789	816	— 27	3,3	6,0	— 0,2	887	469	418	3,7	3,9	3,5	— 98	347	— 445	— 0,4	2,9	— 3,8	
1 697	915	782	23,8	29,3	22,6	363	215	148	5,6	6,9	4,3	1 334	700	634	20,3	22,4	18,3	
— 268	— 140	— 128	— 0,9	— 1,0	— 0,9	1 276	668	608	4,5	4,9	4,2	— 1 544	— 808	— 736	— 5,5	— 5,9	— 5,1	634
— 691	— 457	— 234	— 2,9	— 3,9	— 1,9	1 108	590	518	4,6	5,1	4,2	— 1 799	— 1 047	— 752	— 7,5	— 9,0	— 6,1	
423	317	106	10,0	15,4	4,9	168	78	90	4,0	3,8	4,1	255	239	16	6,0	11,6	0,7	
— 666	— 711	45	— 1,5	— 3,3	0,2	1 770	891	879	3,9	4,1	3,8	— 2 436	— 1 602	— 834	— 5,4	— 7,3	— 3,6	635
— 499	— 458	— 41	— 2,0	— 3,6	— 0,3	1 060	517	543	4,2	4,1	4,2	— 1 559	— 975	— 584	— 6,1	— 7,7	— 4,5	
— 167	— 253	86	— 0,9	— 2,7	0,9	710	374	336	3,7	4,0	3,3	— 877	— 627	— 250	— 4,5	— 6,8	— 2,3	
62 331	**32 433**	**29 898**	**3,4**	**3,7**	**3,2**	**70 514**	**37 914**	**32 600**	**3,9**	**4,3**	**3,4**	**— 8 183**	**— 5 481**	**— 2 702**	**— 0,4**	**— 0,6**	**— 0,2**	
Regierungsbezirk Mainfranken																		
4 765	3 335	1 430	11,7	17,3	6,7	2 082	1 104	978	5,1	5,7	4,6	2 683	2 231	452	6,6	11,6	2,1	636
9 145	5 313	3 832	22,8	27,1	18,7	2 383	1 239	1 144	5,9	6,3	5,6	6 762	4 074	2 688	16,8	20,7	13,1	637
6 512	4 350	2 162	6,4	9,1	4,1	1 948	1 258	690	1,9	2,6	1,3	4 564	3 092	1 472	4,5	6,5	2,8	638
1 308	1 316	— 8	15,2	38,4	— 0,2	29	68	— 39	0,3	2,0	— 0,8	1 279	1 248	31	14,9	36,4	0,6	639
3 347	2 483	864	30,1	46,5	15,0	583	283	300	5,2	5,3	5,2	2 764	2 200	564	24,9	41,2	9,8	640
776	156	620	2,4	1,0	3,8	2 394	1 291	1 103	7,4	8,0	6,8	— 1 618	— 1 135	— 483	— 5,0	— 7,1	— 3,0	641
389	35	354	1,7	0,3	3,0	1691	898	793	7,2	7,7	6,8	— 1 302	— 863	— 439	— 5,6	— 7,4	— 3,7	
387	121	266	4,4	2,7	6,0	703	393	310	7,9	8,8	7,0	— 316	— 272	— 44	— 3,6	— 6,1	— 1,0	
3 641	1 284	2 357	8,9	6,3	11,5	3 901	2 050	1 851	9,5	10,0	9,0	— 260	— 766	506	— 0,6	— 3,7	2,5	642
934	197	737	5,0	2,1	7,9	1 628	864	764	8,7	9,2	8,2	— 694	— 667	— 27	— 3,7	— 7,1	— 0,3	
2 707	1 087	1 620	12,1	9,7	14,4	2 273	1 186	1 087	10,1	10,6	9,7	434	— 99	533	1,9	— 0,9	4,7	

Lfde. Nr.	Kleinere Verwaltungsbezirke, Gemeindegrößenklassen, Gemeinden mit 10 000 und mehr Einwohnern	Fläche[1]) am 17. Mai 1939	Wohnbevölkerung am 17. Mai 1939 (nach dem Gebietsstand vom 17. Mai 1939) insgesamt	männlich	weiblich	Wohnbevölkerung am 16. Juni 1933 (nach dem Gebietsstand vom 17. Mai 1939) insgesamt	männlich	weiblich	Auf 1 qkm kommen Einwohner am 17. Mai 1939 (nach dem Gebietsstand vom 17. Mai 1939)	am 16. Juni 1933 (nach dem Gebietsstand vom 17. Mai 1939)
		qkm								
		1	2	3	4	5	6	7	8	9
	Noch: Reg.-Bez. Mainfranken									
	Landkreise:									
643	Brückenau	329,59	14 053	7 054	6 999	13 989	7 003	6 986	42,6	42,4
	Gem. mit weniger als 2 000 Einw.	317,22	10 685	5 566	5 119	10 796	5 553	5 243	33,7	34,0
	» » 2 000 bis unter 10 000 Einw.	12,37	3 368	1 488	1 880	3 193	1 450	1 743	272,3	258,1
644	Ebern	367,52	19 225	9 360	9 865	19 899	9 855	10 044	52,3	54,1
	Gem. mit weniger als 2 000 Einw.	367,52	19 225	9 360	9 865	19 899	9 855	10 044	52,3	54,1
645	Gemünden	350,26	16 162	7 954	8 208	16 114	8 025	8 089	46,1	46,0
	Gem. mit weniger als 2 000 Einw.	288,63	11 517	5 666	5 831	11 720	5 898	5 822	39,9	40,6
	» » 2 000 bis unter 10 000 Einw.	61,63	4 645	2 288	2 377	4 394	2 127	2 267	75,4	71,3
646	Gerolzhofen	478,17	32 048	15 962	16 086	32 349	16 047	16 302	67,0	67,7
	Gem. mit weniger als 2 000 Einw.	442,69	26 379	13 164	13 215	27 083	13 530	13 553	59,6	61,2
	» » 2 000 bis unter 10 000 Einw.	35,48	5 669	2 798	2 871	5 266	2 517	2 749	159,8	148,4
647	Hammelburg	348,60	19 201	9 534	9 667	19 868	10 002	9 866	55,1	57,0
	Gem. mit weniger als 2 000 Einw.	332,23	16 017	7 996	8 021	16 779	8 505	8 274	48,2	50,5
	» » 2 000 bis unter 10 000 Einw.	16,37	3 184	1 538	1 646	3 089	1 497	1 592	194,5	188,7
648	Haßfurt	427,85	32 321	15 962	16 359	31 419	15 531	15 888	75,5	73,4
	Gem. mit weniger als 2 000 Einw.	387,83	23 777	11 773	12 004	23 700	11 809	11 891	61,3	61,1
	» » 2 000 bis unter 10 000 Einw.	40,02	8 544	4 189	4 355	7 719	3 722	3 997	213,5	192,9
649	Hofheim i. Mainfr.	299,75	15 397	7 375	8 022	16 067	7 918	8 149	51,4	53,6
	Gem. mit weniger als 2 000 Einw.	299,75	15 397	7 375	8 022	16 067	7 918	8 149	51,4	53,6
650	Karlstadt	477,18	31 371	15 488	15 883	31 511	15 663	15 848	65,7	66,0
	Gem. mit weniger als 2 000 Einw.	446,15	25 654	12 732	12 922	25 984	12 978	13 006	57,5	58,2
	» » 2 000 bis unter 10 000 Einw.	31,03	5 717	2 756	2 961	5 527	2 685	2 842	184,2	178,1
651	Kissingen	455,49	32 522	16 028	16 494	32 032	16 218	15 814	71,4	70,3
	Gem. mit weniger als 2 000 Einw.	436,52	30 181	14 881	15 300	29 605	14 899	14 706	69,1	67,8
	» » 2 000 bis unter 10 000 Einw.	18,97	2 341	1 147	1 194	2 427	1 319	1 108	123,4	127,9
652	Kitzingen	326,01	29 276	14 309	14 967	29 461	14 630	14 831	89,8	90,4
	Gem. mit weniger als 2 000 Einw.	300,87	24 874	12 237	12 637	25 190	12 610	12 580	82,7	83,7
	» » 2 000 bis unter 10 000 Einw.	25,14	4 402	2 072	2 330	4 271	2 020	2 251	175,1	169,9
653	Königshofen i. Grabfeld	300,50	14 771	7 267	7 504	15 371	7 633	7 738	49,2	51,2
	Gem. mit weniger als 2 000 Einw.	285,75	12 646	6 177	6 469	13 427	6 706	6 721	44,3	47,0
	» » 2 000 bis unter 10 000 Einw.	14,75	2 125	1 090	1 035	1 944	927	1 017	144,1	131,8
654	Lohr	384,15	24 691	11 838	12 853	24 444	11 884	12 560	64,3	63,6
	Gem. mit weniger als 2 000 Einw.	324,07	14 960	7 203	7 757	14 840	7 234	7 606	46,2	45,8
	» » 2 000 bis unter 10 000 Einw.	60,08	9 731	4 635	5 096	9 604	4 650	4 954	162,0	159,9
655	Marktheidenfeld	466,15	30 238	14 804	15 434	30 064	14 949	15 115	64,9	64,5
	Gem. mit weniger als 2 000 Einw.	457,25	27 551	13 463	14 088	27 832	13 869	13 963	60,3	60,9
	» » 2 000 bis unter 10 000 Einw.	8,90	2 687	1 341	1 346	2 232	1 080	1 152	301,9	250,8
656	Mellrichstadt	270,35	15 286	8 072	7 214	14 519	7 260	7 259	56,5	53,7
	Gem. mit weniger als 2 000 Einw.	250,75	12 953	6 914	6 039	12 217	6 131	6 086	51,7	48,7
	» » 2 000 bis unter 10 000 Einw.	19,60	2 333	1 158	1 175	2 302	1 129	1 173	119,0	117,4
657	Miltenberg	347,09	24 879	12 112	12 767	24 249	11 901	12 348	71,7	69,9
	Gem. mit weniger als 2 000 Einw.	265,01	15 167	7 475	7 692	15 015	7 500	7 515	57,2	56,7
	» » 2 000 bis unter 10 000 Einw.	82,08	9 712	4 637	5 075	9 234	4 401	4 833	118,3	112,5
658	Neustadt a. d. Saale	377,44	24 649	12 114	11 935	22 031	11 009	11 022	63,7	58,4
	Gem. mit weniger als 2 000 Einw.	371,92	20 644	10 557	10 087	19 200	9 727	9 473	55,5	51,6
	» » 2 000 bis unter 10 000 Einw.	5,52	3 405	1 557	1 848	2 831	1 282	1 549	616,8	512,9
659	Obernburg	314,87	36 202	17 466	18 736	33 992	16 800	17 192	115,0	108,0
	Gem. mit weniger als 2 000 Einw.	253,30	27 196	13 137	14 059	25 639	12 628	13 011	107,4	101,2
	» » 2 000 bis unter 10 000 Einw.	61,57	9 006	4 329	4 677	8 353	4 172	4 181	146,3	135,7
660	Ochsenfurt	372,41	29 422	15 011	14 411	27 254	13 419	13 835	79,0	73,2
	Gem. mit weniger als 2 000 Einw.	352,97	22 806	11 240	11 566	22 637	11 210	11 427	64,6	64,1
	» » 2 000 bis unter 10 000 Einw.	19,44	6 616	3 771	2 845	4 617	2 209	2 408	340,3	237,5
661	Schweinfurt	487,77	45 963	22 771	23 192	40 715	20 148	20 567	94,2	83,5
	Gem. mit weniger als 2 000 Einw.	438,26	32 821	16 296	16 525	30 132	14 942	15 190	74,9	68,8
	» » 2 000 bis unter 10 000 Einw.	49,51	13 142	6 475	6 667	10 583	5 206	5 377	265,4	213,8
662	Würzburg	439,33	49 325	23 945	25 380	45 928	22 528	23 400	112,3	104,5
	Gem. mit weniger als 2 000 Einw.	365,07	33 472	16 287	17 185	31 731	15 591	16 140	91,7	86,9
	» » 2 000 bis unter 10 000 Einw.	74,26	15 853	7 658	8 195	14 197	6 937	7 260	213,5	191,2
	Reg.-Bez. Mainfranken	8 432,28	840 663	414 744	425 919	796 043	390 504	405 539	99,7	94,4

[1]) Ausschließlich der Meeresteile, Haffe, Bodden u. dgl.

Zu- oder Abnahme (—) der Bevölkerung vom 16. Juni 1933 bis 17. Mai 1939						Von der Bevölkerungs-Zu- oder -Abnahme entfallen auf												Lfde. Nr.
						Geburtenüberschuß oder Sterbefallüberschuß (—) vom 16. Juni 1933 bis 17. Mai 1939						Wanderungsgewinn oder -verlust (—) vom 16. Juni 1933 bis 17. Mai 1939						
(jeweils nach dem Gebietsstand vom 17. Mai 1939)																		
Zahl			vH			Zahl			vH			Zahl			vH			
insgesamt	männlich	weiblich	insgesamt	männlich	weiblich	insgesamt	männlich	weiblich	insgesamt	männlich	weiblich	insgesamt	männlich	weiblich	insgesamt	männlich	weiblich	
10	11	12	13	14	15	16	17	18	19	20	21	22	23	24	25	26	27	
64	51	13	0,5	0,7	0,2	594	290	304	4,2	4,1	4,4	— 530	— 239	— 291	— 3,8	— 3,4	— 4,2	643
— 111	13	— 124	— 1,0	0,2	— 2,4	526	268	258	4,9	4,8	4,9	— 637	— 255	— 382	— 5,9	— 4,6	— 7,3	
175	38	137	3,5	2,6	7,9	68	22	46	2,1	1,5	2,6	107	16	91	3,4	1,1	5,2	
— 674	— 495	— 179	— 3,4	— 5,0	— 1,8	1 131	613	518	5,7	6,2	5,2	— 1 805	— 1 108	— 697	— 9,1	— 11,2	— 6,9	644
— 674	— 495	— 179	— 3,4	— 5,0	— 1,8	1 131	613	518	5,7	6,2	5,2	— 1 805	— 1 108	— 697	— 9,1	— 11,2	— 6,9	
48	— 71	119	0,3	— 0,9	1,5	937	476	461	5,8	5,9	5,7	— 889	— 547	— 342	— 5,5	— 6,8	— 4,2	645
— 203	— 212	9	— 1,7	— 3,6	0,2	693	343	350	5,9	5,8	6,0	— 896	— 555	— 341	— 7,6	— 9,4	— 5,9	
251	141	110	5,7	6,6	4,9	244	133	111	5,6	6,3	4,9	7	8	— 1	0,2	0,4	— 0,0	
— 301	— 85	— 216	— 0,9	— 0,5	— 1,3	1 503	813	690	4,6	5,1	4,2	— 1 804	— 898	— 906	— 5,6	— 5,6	— 5,6	646
— 704	— 366	— 338	— 2,6	— 2,7	— 2,5	1 195	645	550	4,4	4,8	4,1	— 1 899	— 1 011	— 888	— 7,0	— 7,5	— 6,6	
403	281	122	7,7	11,2	4,4	308	168	140	5,8	6,7	5,1	95	113	— 18	1,8	4,5	— 0,7	
— 667	— 468	— 199	— 3,4	— 4,7	— 2,0	952	499	453	4,8	5,0	4,6	— 1 619	— 967	— 652	— 8,1	— 9,7	— 6,6	647
— 762	— 509	— 253	— 4,5	— 6,0	— 3,1	773	401	372	4,6	4,7	4,5	— 1 535	— 910	— 625	— 9,1	— 10,7	— 7,6	
95	41	54	3,1	2,7	3,4	179	98	81	5,8	6,5	5,1	— 84	— 57	— 27	— 2,7	— 3,8	— 1,7	
902	431	471	2,9	2,8	3,0	2 088	1 062	1 026	6,6	6,8	6,5	— 1 186	— 631	— 555	— 3,8	— 4,1	— 3,5	648
77	— 36	113	0,3	— 0,3	1,0	1 589	791	798	6,7	6,7	6,7	— 1 512	— 827	— 685	— 6,4	— 7,0	— 5,8	
825	467	358	10,7	12,5	9,0	499	271	228	6,5	7,3	5,7	326	196	130	4,2	5,3	3,3	
— 670	— 543	— 127	— 4,2	— 6,9	— 1,6	726	437	289	4,5	5,5	3,5	— 1 396	— 980	— 416	— 8,7	— 12,4	— 5,1	649
— 670	— 543	— 127	— 4,2	— 6,9	— 1,6	726	437	289	4,5	5,5	3,5	— 1 396	— 980	— 416	— 8,7	— 12,4	— 5,1	
— 140	— 175	35	— 0,4	— 1,1	0,2	1 512	841	671	4,8	5,4	4,2	— 1 652	— 1 016	— 636	— 5,2	— 6,5	— 4,0	650
— 330	— 246	— 84	— 1,3	— 1,9	— 0,6	1 327	719	608	5,1	5,5	4,7	— 1 657	— 965	— 692	— 6,4	— 7,4	— 5,3	
190	71	119	3,4	2,6	4,2	185	122	63	3,3	4,5	2,2	5	— 51	56	0,1	— 1,9	2,0	
490	— 190	680	1,5	— 1,2	4,3	1 824	956	868	5,7	5,9	5,5	— 1 334	— 1 146	— 188	— 4,2	— 7,1	— 1,2	651
576	— 18	594	1,9	— 0,1	4,0	1 744	908	836	5,9	6,1	5,7	— 1 168	— 926	— 242	— 3,9	— 6,2	— 1,6	
— 86	— 172	86	— 3,5	— 13,0	7,8	80	48	32	3,3	3,6	2,9	— 166	— 220	54	— 6,8	— 16,7	4,9	
— 185	— 321	136	— 0,6	— 2,2	0,9	1 337	733	604	4,5	5,0	4,1	— 1 522	— 1 054	— 468	— 5,2	— 7,2	— 3,2	652
— 316	— 373	57	— 1,3	— 3,0	0,5	1 182	624	558	4,7	4,9	4,4	— 1 498	— 997	— 501	— 5,9	— 7,9	— 4,0	
131	52	79	3,1	2,6	3,5	155	109	46	3,6	5,4	2,0	— 24	— 57	33	— 0,6	— 2,8	1,5	
— 600	— 366	— 234	— 3,9	— 4,8	— 3,0	682	325	357	4,4	4,3	4,6	— 1 282	— 691	— 591	— 8,3	— 9,1	— 7,6	653
— 781	— 529	— 252	— 5,3	— 7,9	— 3,7	579	273	306	4,3	4,1	4,6	— 1 360	— 802	— 558	— 10,1	— 12,0	— 8,3	
181	163	18	9,3	17,6	1,8	103	52	51	5,3	5,6	5,0	78	111	— 33	4,0	12,0	— 3,2	
247	— 46	293	1,0	— 0,4	2,3	1 338	765	573	5,5	6,4	4,6	— 1 091	— 811	— 280	— 4,5	— 6,8	— 2,2	654
120	— 31	151	0,8	— 0,4	2,0	1 117	592	525	7,5	8,2	6,9	— 997	— 623	— 374	— 6,7	— 8,6	— 4,9	
127	— 15	142	1,3	— 0,3	2,9	221	173	48	2,3	3,7	1,0	— 94	— 188	94	— 1,0	— 4,0	1,9	
174	— 145	319	0,6	— 1,0	2,1	1 621	849	772	5,4	5,7	5,1	— 1 447	— 994	— 453	— 4,8	— 6,6	— 3,0	655
— 281	— 406	125	— 1,9	— 2,9	0,9	— 1 473	763	710	5,3	5,5	5,1	— 1 754	— 1 169	— 585	— 6,3	— 8,4	— 4,2	
455	261	194	29,4	24,2	16,8	148	86	62	6,6	8,0	5,4	307	175	132	13,8	16,2	11,5	
767	812	— 45	5,3	11,2	— 0,6	721	403	318	5,0	5,6	4,4	46	409	— 363	0,3	5,6	— 5,0	656
736	783	— 47	6,0	12,8	— 0,8	654	361	293	5,4	5,9	4,8	82	422	— 340	0,7	6,9	— 5,6	
31	29	2	1,3	2,6	0,2	67	42	25	2,9	3,7	2,1	— 36	13	— 23	— 1,6	— 1,2	— 2,0	
630	211	419	2,6	1,8	3,4	1 425	796	629	5,9	6,7	5,1	— 795	— 585	— 210	— 3,3	— 4,9	— 1,7	657
152	— 25	177	1,0	— 0,3	2,4	987	551	436	6,0	7,3	5,8	— 835	— 576	— 259	— 5,6	— 7,7	— 3,4	
478	236	242	5,2	5,4	5,0	438	245	193	4,7	5,6	4,0	40	9	49	0,4	0,2	1,0	
2 018	1 105	913	9,2	10,0	8,3	1 349	728	621	6,1	6,6	5,6	669	377	292	3,0	3,4	2,6	658
1 444	830	614	7,5	8,5	6,5	1 204	640	564	6,3	6,6	6,0	240	190	50	1,3	2,0	0,5	
574	275	299	20,3	21,5	19,3	145	88	57	5,1	6,9	3,7	429	187	242	15,2	14,6	15,6	
2 210	666	1 544	6,5	4,0	9,0	2 602	1 314	1 288	7,7	7,8	7,5	— 392	— 648	256	— 1,2	— 3,9	1,5	659
1 557	509	1 048	6,1	4,0	8,1	1 954	1 015	939	7,6	8,0	7,2	— 397	— 506	109	— 1,5	— 4,0	0,8	
653	157	496	7,8	3,8	11,9	648	299	349	7,8	7,2	8,3	5	— 142	147	0,1	— 3,4	3,5	
2 168	1 592	576	8,0	11,9	4,2	1 491	715	776	5,5	5,3	5,6	677	877	— 200	2,5	6,5	— 1,4	660
169	30	139	0,7	0,3	1,2	1 186	561	625	5,2	5,0	5,5	— 1 017	— 531	— 486	— 4,5	— 4,7	— 4,3	
1 999	1 562	437	43,3	70,7	18,1	305	154	151	6,6	7,0	6,3	1 694	1 408	286	36,7	63,7	11,9	
5 248	2 623	2 625	12,9	13,0	12,8	3 141	1 736	1 405	7,7	8,6	6,8	2 107	887	1 220	5,2	4,4	5,9	661
2 689	1 354	1 335	8,9	9,1	8,8	2 348	1 325	1 023	7,8	8,9	6,7	341	29	312	1,1	0,2	2,1	
2 559	1 269	1 290	24,2	24,4	24,0	793	411	382	7,5	7,9	7,1	1 756	858	908	16,7	16,5	16,9	
3 397	1 417	1 980	7,4	6,3	8,5	3 329	1 728	1 601	7,2	7,7	6,8	68	— 311	379	0,1	— 1,4	1,6	662
1 741	696	1 045	5,5	4,5	6,5	2 125	1 110	1 015	6,7	7,1	6,3	— 384	— 414	30	— 1,2	— 2,7	0,2	
1 656	721	935	11,7	10,4	12,9	1 204	618	586	8,5	8,9	8,1	452	103	349	3,2	1,5	4,8	
44 620	**24 240**	**20 380**	**5,6**	**6,2**	**5,0**	**43 623**	**23 372**	**20 251**	**5,5**	**6,0**	**5,0**	**997**	**838**	**129**	**0,1**	**0,2**	**0,0**	

Lfde. Nr.	Kleinere Verwaltungsbezirke, Gemeindegrößenklassen, Gemeinden mit 10 000 und mehr Einwohnern	Fläche[1]) am 17. Mai 1939	Wohnbevölkerung am 17. Mai 1939 (nach dem Gebietsstand vom 17. Mai 1939) insgesamt	männlich	weiblich	Wohnbevölkerung am 16. Juni 1933 (nach dem Gebietsstand vom 17. Mai 1939) insgesamt	männlich	weiblich	Auf 1 qkm kommen Einwohner am 17. Mai 1939 (nach dem Gebietsstand vom 17. Mai 1939)	Auf 1 qkm kommen Einwohner am 16. Juni 1933 (nach dem Gebietsstand vom 17. Mai 1939)
		qkm								
		1	2	3	4	5	6	7	8	9
	Regierungsbezirk Schwaben									
	Stadtkreise:									
663	Augsburg	86,36	185 374	89 459	95 915	176 575	82 701	93 874	2 146,5	2 044,6
664	Kempten (Allgäu)	22,10	29 700	14 776	14 924	26 473	12 646	13 827	1 343,9	1 197,9
	Kreisunm. Städte:									
665	Dillingen a. d. Donau	18,39	6 559	3 185	3 374	6 215	2 898	3 317	356,7	338,0
666	Donauwörth	3,76	5 981	3 010	2 971	5 096	2 442	2 654	1 590,7	1 355,3
667	Günzburg	22,55	6 986	3 299	3 687	6 484	3 112	3 372	309,8	287,5
668	Kaufbeuren	17,24	13 381	7 333	6 048	9 633	4 380	5 253	776,2	558,8
669	Lindau (Bodensee)	17,86	15 766	7 682	8 084	13 787	6 521	7 266	882,8	771,9
670	Memmingen	15,82	16 191	7 543	8 648	15 324	7 156	8 168	1 023,5	968,6
671	Neuburg a. d. Donau	17,40	9 616	5 175	4 441	7 663	3 642	4 021	552,6	440,4
672	Neu-Ulm	23,57	14 571	7 790	6 781	12 741	6 298	6 443	618,2	540,6
673	Nördlingen	14,27	8 785	4 162	4 623	8 402	3 786	4 616	615,6	588,8
	Landkreise:									
674	Augsburg	547,09	52 958	26 395	26 563	44 241	21 641	22 600	96,8	80,9
	Gem. mit weniger als 2 000 Einw.	479,67	32 823	16 508	16 315	29 883	14 757	15 126	68,4	62,3
	» » 2 000 bis unter 10 000 Einw.	67,42	20 135	9 887	10 248	14 358	6 884	7 474	298,7	213,0
675	Dillingen a. d. Donau	601,77	39 044	18 998	20 046	39 666	19 739	19 927	64,9	65,9
	Gem. mit weniger als 2 000 Einw.	506,21	27 811	13 631	14 180	28 954	14 460	14 494	54,9	57,2
	» » 2 000 bis unter 10 000 Einw.	95,56	11 233	5 367	5 866	10 712	5 279	5 433	117,5	112,1
676	Donauwörth	646,13	33 253	16 815	16 438	32 359	16 410	15 949	51,5	50,1
	Gem. mit weniger als 2 000 Einw.	612,09	28 561	14 574	13 987	28 281	14 418	13 863	46,7	46,2
	» » 2 000 bis unter 10 000 Einw.	34,04	4 692	2 241	2 451	4 078	1 992	2 086	137,8	119,8
677	Füssen	499,10	25 811	13 243	12 568	22 952	11 188	11 764	51,7	46,0
	Gem. mit weniger als 2 000 Einw.	391,60	12 473	6 096	6 377	12 546	6 260	6 286	31,9	32,0
	» » 2 000 bis unter 10 000 Einw.	107,50	13 338	7 147	6 191	10 406	4 928	5 478	124,1	96,8
678	Günzburg	402,72	32 290	16 009	16 281	31 928	15 607	16 321	80,2	79,3
	Gem. mit weniger als 2 000 Einw.	364,65	24 866	12 331	12 535	25 532	12 589	12 943	68,2	70,0
	» » 2 000 bis unter 10 000 Einw.	38,07	7 424	3 678	3 746	6 396	3 018	3 378	195,0	168,0
679	Illertissen	300,95	24 135	11 880	12 255	23 604	11 712	11 892	80,2	78,4
	Gem. mit weniger als 2 000 Einw.	260,90	15 075	7 423	7 652	15 633	7 827	7 806	57,8	59,9
	» » 2 000 bis unter 10 000 Einw.	40,05	9 060	4 457	4 603	7 971	3 885	4 086	226,2	199,0
680	Kaufbeuren	507,42	24 053	12 003	12 050	24 635	12 356	12 279	47,4	48,5
	Gem. mit weniger als 2 000 Einw.	492,99	21 221	10 613	10 608	21 937	11 014	10 923	43,0	44,5
	» » 2 000 bis unter 10 000 Einw.	14,43	2 832	1 390	1 442	2 698	1 342	1 356	196,3	187,0
681	Kempten (Allgäu)	604,18	38 422	19 064	19 358	39 600	20 309	19 291	63,6	65,5
	Gem. mit weniger als 2 000 Einw.	435,48	21 661	10 898	10 763	23 058	12 007	11 051	49,7	52,9
	» » 2 000 bis unter 10 000 Einw.	168,70	16 761	8 166	8 595	16 542	8 302	8 240	99,4	98,1
682	Krumbach (Schwaben)	328,27	24 450	11 584	12 866	25 085	11 932	13 153	74,5	76,4
	Gem. mit weniger als 2 000 Einw.	304,01	18 551	8 730	9 821	19 549	9 332	10 217	61,0	64,3
	» » 2 000 bis unter 10 000 Einw.	24,26	5 899	2 854	3 045	5 536	2 600	2 936	243,2	228,2
683	Lindau (Bodensee)	292,86	30 728	14 680	16 048	30 788	15 249	15 539	104,9	105,1
	Gem. mit weniger als 2 000 Einw.	216,39	18 569	9 103	9 486	18 820	9 551	9 269	85,9	87,0
	» » 2 000 bis unter 10 000 Einw.	76,47	12 139	5 577	6 562	11 968	5 698	6 270	158,7	156,5
684	Markt Oberdorf	540,22	25 240	12 854	12 386	26 032	13 474	12 558	46,7	48,2
	Gem. mit weniger als 2 000 Einw.	522,54	22 419	11 427	10 992	23 639	12 309	11 330	42,9	45,2
	» » 2 000 bis unter 10 000 Einw.	17,68	2 821	1 427	1 394	2 393	1 165	1 228	159,6	135,4
685	Memmingen	563,80	35 467	18 047	17 420	34 905	17 699	17 206	62,9	61,9
	Gem. mit weniger als 2 000 Einw.	484,27	26 428	13 080	13 348	26 960	13 651	13 309	54,6	55,7
	» » 2 000 bis unter 10 000 Einw.	79,53	9 039	4 967	4 072	7 945	4 048	3 897	113,7	99,9
686	Mindelheim	569,77	37 961	18 023	19 938	37 981	18 237	19 744	66,6	66,7
	Gem. mit weniger als 2 000 Einw.	503,08	25 392	12 420	12 972	26 558	13 096	13 462	50,5	52,8
	» » 2 000 bis unter 10 000 Einw.	66,69	12 569	5 603	6 966	11 423	5 141	6 282	188,5	171,3
687	Neuburg a. d. Donau	644,24	32 113	16 126	15 987	32 264	16 138	16 126	49,8	50,1
	Gem. mit weniger als 2 000 Einw.	644,24	32 113	16 126	15 987	32 264	16 138	16 126	49,8	50,1
688	Neu-Ulm	326,51	25 703	12 666	13 037	23 863	11 768	12 095	78,7	73,1
	Gem. mit weniger als 2 000 Einw.	301,40	20 487	10 169	10 318	19 351	9 586	9 765	68,0	64,2
	» » 2 000 bis unter 10 000 Einw.	25,11	5 216	2 497	2 719	4 512	2 182	2 330	207,7	179,7
689	Nördlingen	521,73	28 877	13 839	15 038	30 199	14 736	15 463	55,3	57,9
	Gem. mit weniger als 2 000 Einw.	511,57	26 130	12 654	13 476	27 299	13 397	13 902	51,1	53,4
	» » 2 000 bis unter 10 000 Einw.	10,16	2 747	1 185	1 562	2 900	1 339	1 561	270,4	285,4

[1]) Ausschließlich der Meeresteile, Haffe, Bodden u. dgl.

Zu- oder Abnahme (—) der Bevölkerung vom 16. Juni 1933 bis 17. Mai 1939						Von der Bevölkerungs-Zu- oder -Abnahme entfallen auf												Lfdc. Nr.
						Geburtenüberschuß oder Sterbefallüberschuß (—) vom 16. Juni 1933 bis 17. Mai 1939						Wanderungsgewinn oder -verlust (—) vom 16. Juni 1933 bis 17. Mai 1939						
(jeweils nach dem Gebietsstand vom 17. Mai 1939)																		
Zahl			vH			Zahl			vH			Zahl			vH			
insgesamt	männlich	weiblich	insgesamt	männlich	weiblich	insgesamt	männlich	weiblich	insgesamt	männlich	weiblich	insgesamt	männlich	weiblich	insgesamt	männlich	weiblich	
10	11	12	13	14	15	16	17	18	19	20	21	22	23	24	25	26	27	
Regierungsbezirk Schwaben																		
8 799	6 758	2 041	5,6	8,2	2,2	3 253	2 041	1 212	1,8	2,5	1,3	5 546	4 717	829	3,1	5,7	0,9	663
3 227	2 130	1 097	12,2	16,8	7,9	707	340	367	2,7	2,7	2,7	2 520	1 790	730	9,5	14,2	5,3	664
344	287	57	5,5	9,9	1,7	97	64	33	1,6	2,2	1,0	247	223	24	4,0	7,7	0,7	665
885	568	317	17,4	23,3	11,9	218	124	94	4,3	5,1	3,5	667	444	223	13,1	18,2	8,4	666
502	187	315	7,7	6,0	9,3	76	58	18	1,2	1,9	0,5	426	129	297	6,6	4,1	8,8	667
3 748	2 953	795	38,9	67,4	15,1	— 67	4	— 71	— 0,7	0,1	— 1,4	3 815	2 949	866	39,6	67,3	16,5	668
1 979	1 161	818	14,4	17,8	11,3	541	276	265	3,9	4,2	3,6	1 438	885	553	10,4	13,6	7,6	669
867	387	480	5,7	5,4	5,9	531	298	233	3,5	4,2	2,9	336	89	247	2,2	1,2	3,0	670
1 953	1 533	420	25,5	42,1	10,4	275	158	117	3,6	4,3	2,9	1 678	1 375	303	21,9	37,8	7,5	671
1 830	1 492	338	14,4	23,7	5,2	471	232	239	3,7	3,7	3,7	1 359	1 260	99	10,7	20,0	1,5	672
383	376	7	4,6	9,9	0,2	134	87	47	1,6	2,3	1,0	249	289	— 40	3,0	7,6	— 0,9	673
8 717	4 754	3 963	19,7	22,0	17,5	2 572	1 316	1 256	5,8	6,1	5,6	6 145	3 438	2 707	13,9	15,9	12,0	674
2 940	1 751	1 189	9,3	11,9	7,9	1 670	838	832	5,6	5,7	5,5	1 270	913	357	4,2	6,2	2,4	
5 777	3 003	2 774	40,2	43,6	37,1	902	478	424	6,3	6,9	5,7	4 875	2 525	2 350	33,9	36,7	31,4	
— 622	— 741	119	— 1,6	— 3,8	0,6	1 872	1 096	776	4,7	5,6	3,9	— 2 494	— 1 837	— 657	— 6,3	— 9,3	—3,3	675
— 1 143	— 829	— 314	— 3,9	— 5,7	— 2,2	1 611	864	747	5,6	6,0	5,2	— 2 754	— 1 693	— 1 061	— 9,5	— 11,7	— 7,4	
521	88	433	4,9	1,7	8,0	261	232	29	2,4	4,4	0,5	260	— 144	404	2,4	— 2,7	7,4	
894	405	489	2,3	2,5	3,1	2 005	928	1 077	6,2	5,7	6,8	— 1 111	— 523	— 588	— 3,4	— 3,2	—3,7	676
280	156	124	1,9	1,1	0,9	1 645	746	899	5,8	5,2	6,5	— 1 365	— 590	— 775	— 4,8	— 4,1	— 5,6	
614	249	365	15,1	12,5	17,3	360	182	178	8,8	9,1	8,5	254	67	187	6,3	3,4	9,0	
2 859	2 055	804	12,5	18,4	6,8	647	327	320	2,8	2,9	2,7	2 212	1 726	484	9,6	15,4	4,1	677
— 73	— 164	91	— 0,6	— 2,6	1,6	411	186	225	3,3	3,0	3,6	— 484	— 350	— 134	— 3,9	— 5,6	— 2,1	
2 932	2 219	713	23,2	45,0	13,0	236	141	95	2,3	2,3	1,7	2 696	2 078	618	23,9	42,2	11,3	
362	402	— 40	1,1	2,6	—0,2	1 575	833	742	4,9	5,3	4,6	— 1 213	— 431	— 782	— 3,8	— 2,8	—4,8	678
— 666	— 258	— 408	— 2,6	— 2,0	— 3,2	1 313	729	583	5,1	5,8	4,5	— 1 978	— 987	— 991	— 7,7	— 7,8	— 7,7	
1 028	660	368	16,1	21,9	10,9	263	104	159	4,1	3,4	4,7	765	556	209	12,0	18,4	6,2	
531	168	363	2,2	1,4	3,0	1 452	808	644	6,2	6,9	5,4	— 921	— 640	— 281	— 3,9	— 5,5	—2,4	679
— 558	— 404	— 154	— 3,6	— 5,2	— 2,0	873	486	387	5,6	6,2	5,0	— 1 431	— 890	— 541	— 9,2	— 11,4	— 6,9	
1 089	572	517	13,7	14,7	12,7	579	322	257	7,3	8,3	6,3	510	250	260	6,4	6,4	6,4	
— 582	— 353	— 229	— 2,4	— 2,9	—1,9	932	455	477	3,8	3,7	3,9	— 1 514	— 808	— 706	— 6,1	— 6,5	—5,7	680
— 716	— 401	— 315	— 3,3	— 3,6	— 2,9	824	381	443	3,8	3,5	4,1	— 1 540	— 782	— 758	— 7,0	— 7,1	— 6,9	
134	48	86	5,0	3,6	6,3	108	74	34	4,0	5,5	2,5	26	— 26	52	1,0	— 1,9	3,8	
— 1 178	— 1 245	67	— 3,0	— 6,1	0,3	1 608	804	804	4,1	4,0	4,2	— 2 786	— 2 049	— 737	— 7,0	— 10,1	—3,8	681
— 1 397	— 1 109	— 288	— 6,1	— 9,2	— 2,6	825	418	407	3,6	3,3	3,7	— 3 222	— 1 527	— 695	— 9,6	— 12,7	— 6,3	
219	— 136	355	1,3	— 1,6	4,3	783	386	397	4,7	4,6	4,8	— 564	— 522	— 42	— 3,4	— 6,3	—0,5	
— 635	— 348	— 287	— 2,5	— 2,9	—2,2	579	397	182	2,3	3,3	1,4	— 1 214	— 745	— 469	— 4,8	— 6,2	—3,6	682
— 998	— 602	— 396	— 5,1	— 6,5	— 3,9	465	302	163	2,4	3,2	1,6	— 1 463	— 904	— 559	— 7,5	— 9,7	— 5,5	
363	254	109	6,3	9,3	3,7	114	95	19	2,1	3,7	0,6	249	159	90	4,5	6,1	3,1	
— 60	— 569	509	— 0,2	— 3,7	3,3	1 142	561	581	3,7	3,7	3,7	— 1 202	— 1 130	— 72	— 3,9	— 7,4	—0,5	683
— 231	— 448	217	— 1,2	— 4,7	2,3	820	374	446	4,4	5,9	4,8	— 1 051	— 822	— 229	— 5,6	— 8,6	— 2,5	
171	— 121	292	1,4	— 2,1	4,7	322	187	135	2,7	3,3	3,2	— 151	— 308	157	— 1,3	— 5,4	2,5	
— 792	— 620	— 172	— 3,0	— 4,6	—1,4	842	411	431	3,2	3,1	3,4	— 1 634	— 1 031	— 603	— 6,3	— 7,7	—4,8	684
— 1 220	— 882	— 338	— 5,2	— 7,2	— 3,0	775	385	392	3,3	3,1	3,5	— 1 995	— 1 265	— 730	— 8,4	— 10,3	— 6,4	
428	262	166	17,9	22,5	13,5	67	28	39	2,8	2,4	3,2	361	234	127	15,1	20,1	10,3	
562	348	214	1,6	2,0	1,2	1 775	902	873	5,1	5,1	5,1	— 1 213	— 554	— 659	— 3,5	— 3,1	—3,8	685
— 532	— 571	39	— 2,0	— 4,2	0,3	1 522	778	744	5,6	5,7	5,6	— 2 054	— 1 349	— 705	— 7,6	— 9,9	— 8,3	
1 094	919	175	13,8	22,7	4,5	253	124	129	3,2	3,1	3,3	841	795	46	10,6	19,6	1,2	
— 20	— 214	194	— 0,1	— 1,2	1,0	1 616	808	808	4,3	4,4	4,1	— 1 636	— 1 022	— 614	— 4,3	— 5,6	—3,1	686
— 1 166	— 676	— 490	— 4,4	— 5,2	— 3,6	1 206	595	611	4,5	4,5	4,5	— 2 372	— 1 271	— 1 101	— 8,9	— 9,7	— 8,2	
1 146	462	684	10,0	9,0	10,9	410	213	197	3,6	4,1	3,1	736	249	487	6,4	4,8	7,8	
— 151	— 12	— 139	— 0,5	— 0,1	—0,9	2 241	1 183	1 058	6,9	7,3	6,6	— 2 392	— 1 195	— 1 197	— 7,4	— 7,4	—7,4	687
— 151	— 12	— 139	— 0,5	— 0,1	— 0,9	2 241	1 183	1 058	6,9	7,3	6,6	— 2 392	— 1 195	— 1 197	— 7,4	— 7,4	—7,4	
1 840	898	942	7,7	7,6	7,8	1 445	708	737	6,1	6,0	6,1	395	190	205	1,7	1,6	1,7	688
1 136	583	553	4,9	6,1	4,7	1 181	605	576	6,1	6,3	5,9	— 45	— 22	— 23	— 0,2	— 0,2	—0,2	
704	315	389	15,6	14,4	16,7	264	103	161	5,9	4,7	6,9	440	212	228	9,8	9,7	9,8	
— 1 322	— 897	— 425	— 4,4	— 6,1	—2,7	1 400	758	642	4,6	5,1	4,2	— 2 722	— 1 655	— 1 067	— 9,0	— 11,2	—6,9	689
— 1 169	— 743	— 426	— 4,3	— 5,5	— 3,1	1 333	717	616	4,9	5,4	4,4	— 2 502	— 1 460	— 1 042	— 9,2	— 10,9	— 7,5	
— 153	— 154	1	— 5,3	— 11,6	0,1	67	41	26	2,3	3,1	1,7	— 220	— 195	— 25	— 7,6	— 14,6	— 1,6	

Lfde. Nr.	Kleinere Verwaltungsbezirke, Gemeindegrößenklassen, Gemeinden mit 10 000 und mehr Einwohnern	Fläche[1]) am 17. Mai 1939 qkm	Wohnbevölkerung am 17. Mai 1939 (nach dem Gebietsstand vom 17. Mai 1939) insgesamt	männlich	weiblich	Wohnbevölkerung am 16. Juni 1933 (nach dem Gebietsstand vom 17. Mai 1939) insgesamt	männlich	weiblich	Auf 1 qkm kommen Einwohner am 17. Mai 1939 (nach dem Gebietsstand vom 17. Mai 1939)	am 16. Juni 1933 (nach dem Gebietsstand vom 17. Mai 1939)
		1	2	3	4	5	6	7	8	9
	Noch: Reg.-Bez. Schwaben									
	Landkreise:									
690	Schwabmünchen	362,48	28 202	14 688	13 514	24 633	12 129	12 504	77,8	68,0
	Gem. mit weniger als 2 000 Einw.	285,07	17 398	9 322	8 076	15 544	7 715	7 829	61,0	54,5
	» » 2 000 bis unter 10 000 Einw.	77,41	10 804	5 366	5 438	9 089	4 414	4 675	139,6	117,4
691	Sonthofen	1 082,52	51 995	26 888	25 107	43 504	21 111	22 393	48,0	40,2
	Gem. mit weniger als 2 000 Einw.	605,47	19 352	9 925	9 427	18 859	9 642	9 217	32,0	31,1
	» » 2 000 bis unter 10 000 Einw.	448,05	22 522	10 391	12 131	19 767	9 151	10 616	50,3	44,1
	Sonthofen, Gem.	29,00	10 121	6 572	3 549	4 878	2 318	2 560	349,0	168,2
692	Wertingen	365,08	22 318	11 217	11 101	23 019	11 695	11 324	61,1	63,1
	Gem. mit weniger als 2 000 Einw.	350,60	20 124	10 143	9 981	20 815	10 612	10 203	57,4	59,4
	» » 2 000 bis unter 10 000 Einw.	14,48	2 194	1 074	1 120	2 204	1 083	1 121	151,5	152,2
	Reg.-Bez. Schwaben	9 266,16	925 930	458 433	467 497	879 651	428 712	450 939	92,9	88,3
	Bayern[2])	77 764,28	8 222 982	4 034 594	4 188 338	7 774 632	3 766 297	4 008 335	105,7	100,0
	Bayern ohne sudetend. Gebiete	76 088,82	8 132 650	3 990 768	4 141 882	7 682 447	3 721 438	3 961 009	106,9	101,0
	III. Sachsen									
	Regierungsbezirk Chemnitz									
	Stadtkreise:									
693	Chemnitz	77,65	337 645	157 658	179 987	350 734	166 481	184 253	4 348,3	4 516,9
694	Glauchau	24,72	33 830	16 112	17 718	31 764	14 966	16 798	1 368,5	1 285,0
695	Meerane	10,55	24 438	11 067	13 371	24 896	11 625	13 271	2 316,4	2 359,8
	Landkreise:									
696	Annaberg	433,96	114 858	53 111	61 747	117 047	55 615	61 432	264,7	269,7
	Gem. mit weniger als 2 000 Einw.	232,75	18 946	9 013	9 933	19 446	9 461	9 985	81,4	83,5
	» » 2 000 bis unter 10 000 Einw.	186,71	76 634	35 439	41 195	77 764	36 931	40 833	410,4	416,5
	Annaberg, Stadt	14,50	19 278	8 659	10 619	19 837	9 223	10 614	1 329,5	1 368,1
697	Chemnitz	279,55	157 911	74 668	83 243	149 630	72 346	77 284	564,9	535,3
	Gem. mit weniger als 2 000 Einw.	55,93	5 571	2 722	2 849	5 226	2 595	2 631	99,6	93,4
	» » 2 000 bis unter 10 000 Einw.	194,17	105 047	50 002	55 045	97 790	47 476	50 314	541,0	503,6
	Limbach, Stadt	6,82	17 188	7 717	9 471	18 244	8 543	9 701	2 520,2	2 675,1
	Oberfrohna, Stadt	8,89	10 209	4 793	5 416	10 498	5 028	5 470	1 148,4	1 180,9
	Siegmar-Schönau, Stadt	13,74	19 896	9 434	10 462	17 872	8 704	9 168	1 448,0	1 300,7
698	Flöha	384,27	103 794	49 938	53 856	102 023	49 865	52 158	270,1	265,5
	Gem. mit weniger als 2 000 Einw.	260,07	28 366	13 653	14 713	28 548	14 174	14 374	109,1	109,8
	» » 2 000 bis unter 10 000 Einw.	119,08	60 062	28 696	31 366	58 711	28 610	30 101	504,4	493,0
	Frankenberg, Stadt	5,12	15 366	7 589	7 777	14 764	7 081	7 683	3 001,2	2 883,6
699	Glauchau	304,17	105 363	49 613	55 750	107 379	51 851	55 528	346,4	353,0
	Gem. mit weniger als 2 000 Einw.	188,09	28 570	13 690	14 880	29 184	14 255	14 929	151,9	155,2
	» » 2 000 bis unter 10 000 Einw.	97,51	46 990	22 235	24 755	47 691	23 206	24 483	481,9	489,1
	Hohenstein-Ernstthal, Stadt	7,79	17 362	7 985	9 377	17 577	8 253	9 324	2 228,8	2 256,4
	Lichtenstein i. Sa., Stadt	10,78	12 441	5 703	6 738	12 927	6 135	6 792	1 154,1	1 199,2
700	Marienberg	397,26	68 769	32 764	36 005	69 483	33 803	35 680	173,1	174,9
	Gem. mit weniger als 2 000 Einw.	264,92	28 100	13 578	14 522	28 741	14 213	14 528	98,6	100,9
	» » 2 000 bis unter 10 000 Einw.	101,26	30 372	14 373	15 999	30 156	14 506	15 650	299,9	297,8
	Olbernhau, Stadt	11,08	10 297	4 813	5 484	10 586	5 084	5 502	929,3	955,4
701	Stollberg	199,92	85 997	40 825	45 172	87 646	43 070	44 576	430,2	438,4
	Gem. mit weniger als 2 000 Einw.	101,10	13 593	6 467	7 126	13 370	6 555	6 815	134,5	132,2
	» » 2 000 bis unter 10 000 Einw.	61,05	32 736	15 293	17 443	32 151	15 427	16 724	536,2	526,6
	Lugau, Stadt	10,28	10 632	5 060	5 572	11 234	5 546	5 688	1 034,2	1 092,8
	Oelsnitz i. Erzgeb., Stadt	17,73	18 597	8 792	9 805	19 640	9 679	9 961	1 048,9	1 107,7
	Stollberg, Stadt	9,76	10 439	5 213	5 226	11 251	5 863	5 388	1 069,6	1 152,8
	Reg.-Bez. Chemnitz	2 112,05	1 032 605	485 756	546 849	1 040 602	499 622	540 980	488,9	492,7
	Regierungsbezirk Dresden-Bautzen									
	Stadtkreise:									
702	Bautzen	17,43	41 877	20 999	20 878	41 951	20 810	21 141	2 402,6	2 406,8
703	Dresden	118,89	630 216	281 882	348 334	642 129	294 450	347 679	5 300,8	5 401,0
704	Freiberg	20,94	36 063	16 653	19 410	36 448	17 289	19 159	1 722,2	1 740,6
705	Freital	15,38	37 167	17 687	19 480	36 766	17 936	18 830	2 416,6	2 390,5
706	Meißen	21,49	48 309	23 441	24 868	47 115	22 352	24 763	2 248,0	2 192,4
707	Pirna	25,94	36 203	17 465	18 738	33 627	16 119	17 508	1 395,6	1 296,3
708	Radebeul	25,56	37 652	16 778	20 874	35 167	16 080	19 087	1 473,1	1 375,9
709	Riesa	21,41	29 943	15 200	14 743	26 248	12 874	13 374	1 398,6	1 226,0
710	Zittau	20,38	38 628	17 667	20 961	39 719	18 036	21 683	1 895,4	1 948,9

[1]) Ausschließlich der Meeresteile, Haffe, Bodden u. dgl. — [2]) Sudetendeutsche Gebiete Zählungszeitraum 1. 12. 1930 bis 17. 5. 1939.

Zu- oder Abnahme (—) der Bevölkerung vom 16. Juni 1933 bis 17. Mai 1939						Von der Bevölkerungs-Zu- oder -Abnahme entfallen auf												Lfde. Nr.
						Geburtenüberschuß oder Sterbefallüberschuß (—) vom 16. Juni 1933 bis 17. Mai 1939						Wanderungsgewinn oder -verlust (—) vom 16. Juni 1933 bis 17. Mai 1939						
(jeweils nach dem Gebietsstand vom 17. Mai 1939)																		
Zahl			vH			Zahl			vH			Zahl			vH			
insgesamt	männlich	weiblich	insgesamt	männlich	weiblich	insgesamt	männlich	weiblich	insgesamt	männlich	weiblich	insgesamt	männlich	weiblich	insgesamt	männlich	weiblich	
10	11	12	13	14	15	16	17	18	19	20	21	22	23	24	25	26	27	
3 569	2 559	1 010	*14,5*	*21,1*	*8,1*	1 626	807	819	*6,6*	*6,7*	*6,5*	1 943	1 752	191	*7,9*	*14,4*	*1,5*	690
1 854	1 607	247	*11,9*	*20,8*	*3,2*	898	453	445	*5,8*	*5,9*	*5,7*	956	1 154	— 198	*6,2*	*15,0*	*— 2,5*	
1 715	952	763	*18,9*	*21,6*	*16,3*	728	354	374	*8,0*	*8,0*	*8,0*	987	598	389	*10,9*	*13,5*	*8,3*	
8 491	5 777	2 714	*19,5*	*27,4*	*12,1*	1 776	904	872	*4,1*	*4,3*	*3,9*	6 715	4 873	1 842	*15,4*	*23,1*	*8,2*	691
493	283	210	*2,6*	*2,9*	*2,3*	832	418	414	*4,4*	*4,3*	*4,5*	— 339	— 135	— 204	*— 1,8*	*— 1,4*	*— 2,2*	
2 755	1 240	1 515	*13,9*	*13,6*	*14,3*	733	380	353	*3,7*	*4,2*	*3,2*	2 022	860	1 162	*10,2*	*9,4*	*10,9*	
5 243	4 254	989	*107,5*	*183,5*	*38,6*	211	106	105	*4,3*	*4,6*	*4,1*	5 032	4 148	884	*103,2*	*178,9*	*34,5*	
— 701	— 478	— 223	*— 3,0*	*— 4,1*	*— 2,0*	1 137	599	538	*4,9*	*5,1*	*4,8*	— 1 838	— 1 077	— 761	*— 8,0*	*— 9,2*	*— 6,7*	692
— 691	— 469	— 222	*— 3,3*	*— 4,4*	*— 2,2*	1 101	566	535	*5,3*	*5,3*	*5,2*	— 1 792	— 1 035	— 757	*— 8,6*	*— 9,8*	*— 7,4*	
— 10	— 9	— 1	*— 0,5*	*— 0,8*	*— 0,1*	36	33	3	*1,6*	*3,0*	*0,3*	— 46	— 42	— 4	*— 2,1*	*— 3,9*	*— 0,4*	
46 279	**29 721**	**16 558**	*5,3*	*6,9*	*3,7*	**34 478**	**18 287**	**16 191**	*3,9*	*4,3*	*3,6*	**11 801**	**11 434**	**367**	*1,3*	*2,7*	*0,1*	
448 350	**268 297**	**180 053**	*5,8*	*7,1*	*4,5*	**353 143**	.	.	*4,5*	.	.	**95 207**		.	*1,2*	.	.	
430 203	**269 330**	**180 873**	*5,9*	*7,2*	*4,6*	**346 711**	**182 215**	**164 496**	*4,5*	*4,9*	*4,2*	**105 492**	**87 115**	**16 377**	*1,3*	*2,3*	*0,4*	

III. Sachsen

Regierungsbezirk Chemnitz

—13 089	— 8 823	— 4 266	*— 3,7*	*— 5,3*	*—2,3*	4 345	2 677	1 668	*1,2*	*1,6*	*0,9*	—17 434	—11 500	— 5 934	*— 5,0*	*— 6,9*	*—3,2*	693
2 066	1 146	920	*6,5*	*7,7*	*5,5*	837	517	320	*2,6*	*3,5*	*1,9*	1 229	629	600	*3,9*	*4,2*	*3,6*	694
— 458	— 558	100	*— 1,8*	*— 4,8*	*0,8*	287	207	80	*1,2*	*1,8*	*0,6*	— 745	— 765	20	*— 3,0*	*— 6,6*	*0,2*	695
— 2 189	— 2 504	315	*— 1,9*	*— 4,5*	*0,5*	3 000	1 730	1 270	*2,6*	*3,1*	*2,1*	— 5 189	— 4 234	— 955	*— 4,4*	*— 7,6*	*—1,6*	696
— 500	— 448	— 52	*— 2,6*	*— 4,7*	*— 0,5*	683	372	311	*3,5*	*3,9*	*3,1*	— 1 183	— 820	— 363	*— 6,1*	*— 8,7*	*—3,6*	
— 1 130	— 1 492	362	*— 1,5*	*— 4,0*	*0,9*	2 002	1 162	840	*2,6*	*3,1*	*2,1*	— 3 132	— 2 654	— 478	*— 4,0*	*— 7,2*	*—1,2*	
— 559	— 564	5	*— 2,8*	*— 6,1*	*0,0*	315	196	119	*1,6*	*2,1*	*1,1*	— 874	— 760	— 114	*— 4,4*	*— 8,2*	*—1,1*	
8 281	2 322	5 959	*5,5*	*3,2*	*7,7*	5 214	2 751	2 463	*3,5*	*3,8*	*3,2*	3 067	— 429	3 496	*2,0*	*— 0,6*	*4,5*	697
345	127	218	*6,6*	*4,9*	*8,3*	283	155	128	*5,4*	*6,0*	*4,9*	62	— 28	90	*1,2*	*— 1,1*	*3,4*	
7 257	2 526	4 731	*7,4*	*5,3*	*9,4*	3 887	2 074	1 813	*4,0*	*4,4*	*3,6*	3 370	452	2 918	*3,4*	*1,0*	*5,8*	
— 1 056	— 826	— 230	*— 5,8*	*— 9,7*	*—2,4*	211	71	140	*1,2*	*0,8*	*1,4*	— 1 267	— 897	— 370	*— 6,9*	*—10,5*	*—3,8*	
— 289	— 235	— 54	*— 2,3*	*— 4,7*	*—1,0*	262	170	92	*2,5*	*3,4*	*1,7*	— 551	— 405	— 146	*— 5,2*	*— 8,1*	*—2,7*	
2 024	730	1 294	*11,3*	*8,4*	*14,1*	571	281	290	*3,2*	*3,2*	*3,2*	1 453	449	1 004	*8,1*	*5,2*	*11,0*	
1 771	73	1 698	*1,7*	*0,1*	*3,3*	4 541	2 498	2 043	*4,5*	*5,0*	*3,9*	— 2 770	— 2 425	— 345	*— 2,7*	*— 4,9*	*—0,7*	698
— 182	— 521	339	*— 0,6*	*— 3,7*	*2,4*	1 403	721	682	*4,9*	*5,1*	*4,7*	— 1 585	— 1 242	— 343	*— 5,6*	*— 8,8*	*—2,4*	
1 351	86	1 265	*2,3*	*0,3*	*4,2*	2 656	1 497	1 159	*4,5*	*5,2*	*3,9*	— 1 305	— 1 411	106	*— 2,2*	*— 4,9*	*0,4*	
602	508	94	*4,1*	*7,2*	*1,2*	482	280	202	*3,3*	*4,0*	*2,6*	120	228	— 108	*0,8*	*3,2*	*—1,4*	
— 2 016	— 2 238	222	*— 1,9*	*— 4,3*	*0,4*	3 303	1 763	1 540	*3,1*	*3,4*	*2,8*	— 5 319	— 4 001	— 1 318	*— 4,9*	*— 7,7*	*—2,4*	699
— 614	— 565	— 49	*— 2,1*	*— 4,0*	*— 0,3*	885	431	454	*3,0*	*3,0*	*3,0*	— 1 499	— 996	— 503	*— 5,1*	*— 7,0*	*—3,4*	
— 701	— 973	272	*— 1,5*	*— 4,2*	*1,1*	1 617	859	758	*3,4*	*3,7*	*3,1*	— 2 318	— 1 832	— 486	*— 4,9*	*— 7,9*	*—2,0*	
— 215	— 268	53	*— 1,3*	*— 3,2*	*0,6*	403	232	171	*2,3*	*2,8*	*1,8*	— 618	— 500	— 118	*— 3,5*	*— 6,1*	*—1,3*	
— 486	— 432	— 54	*— 3,8*	*— 7,0*	*— 0,8*	398	241	157	*3,1*	*3,9*	*2,3*	— 884	— 673	— 211	*— 6,8*	*—11,0*	*—3,1*	
— 714	— 1 039	325	*— 1,0*	*— 3,1*	*0,9*	2 748	1 569	1 179	*4,0*	*4,6*	*3,3*	— 3 462	— 2 608	— 854	*— 5,0*	*— 7,7*	*—2,4*	700
— 641	— 635	— 6	*— 2,2*	*— 4,5*	*— 0,0*	1 306	748	558	*4,5*	*5,3*	*3,8*	— 1 947	— 1 383	— 564	*— 6,8*	*— 9,7*	*—3,9*	
216	— 133	349	*0,7*	*— 0,9*	*2,2*	1 202	711	491	*4,0*	*4,9*	*3,1*	— 986	— 844	— 142	*— 3,4*	*— 5,8*	*—0,9*	
— 289	— 271	— 18	*— 2,7*	*— 5,3*	*— 0,3*	240	110	130	*2,3*	*2,2*	*2,4*	— 529	— 391	— 138	*— 5,0*	*— 7,5*	*—2,7*	
— 1 649	— 2 245	596	*— 1,9*	*— 5,2*	*1,3*	3 405	1 771	1 634	*3,9*	*4,1*	*3,7*	— 5 054	— 4 016	— 1 038	*— 5,8*	*— 9,3*	*—2,3*	701
223	— 88	311	*1,7*	*— 1,3*	*4,6*	670	330	340	*5,0*	*5,0*	*5,0*	— 447	— 418	— 29	*— 3,3*	*— 6,4*	*—0,4*	
585	— 134	719	*1,8*	*— 0,9*	*4,3*	1 228	675	553	*3,8*	*4,4*	*3,3*	— 643	— 809	166	*— 2,0*	*— 5,2*	*1,0*	
— 502	— 486	— 116	*— 3,4*	*— 6,8*	*—2,0*	445	213	232	*4,0*	*3,8*	*4,1*	— 1 047	— 699	— 348	*— 9,3*	*—12,6*	*—6,1*	
— 1 043	— 887	— 156	*— 5,3*	*— 9,2*	*—1,6*	794	395	399	*4,0*	*4,1*	*4,0*	— 1 837	— 1 282	— 555	*— 9,4*	*—13,2*	*—3,6*	
— 812	— 650	— 162	*— 7,2*	*—11,1*	*—3,0*	268	158	110	*2,4*	*2,7*	*2,0*	— 1 080	— 808	— 272	*— 9,6*	*—13,8*	*—5,0*	
— 7 997	**— 13 866**	**5 869**	*— 0,8*	*— 2,8*	*1,1*	**27 680**	**15 483**	**12 197**	*2,7*	*3,1*	*2,3*	**—35 677**	**—29 349**	**— 6 328**	*— 3,4*	*— 5,9*	*—1,2*	

Regierungsbezirk Dresden-Bautzen

— 74	189	— 263	*— 0,2*	*0,9*	*—1,2*	701	473	228	*1,7*	*2,3*	*1,1*	— 775	— 284	— 491	*— 1,8*	*— 1,4*	*—2,3*	702
—11 913	— 12 568	655	*— 1,9*	*— 4,3*	*0,2*	— 142	1 401	— 1 543	*— 0,0*	*— 0,5*	*— 0,4*	—11 771	—13 969	2 198	*— 1,8*	*— 4,7*	*0,6*	703
— 385	— 636	251	*— 1,1*	*— 3,7*	*1,3*	646	455	191	*1,8*	*2,6*	*1,0*	— 1 031	— 1 091	60	*— 2,8*	*— 6,3*	*0,3*	704
401	— 249	650	*1,1*	*— 1,4*	*3,5*	603	271	332	*1,6*	*1,5*	*1,8*	— 202	— 520	318	*— 0,5*	*— 2,9*	*1,7*	705
1 194	1 089	105	*2,5*	*4,9*	*0,4*	627	433	194	*1,3*	*1,9*	*0,8*	567	656	— 89	*1,2*	*2,9*	*—0,4*	706
2 576	1 346	1 230	*7,7*	*8,4*	*7,0*	555	354	201	*1,7*	*2,2*	*1,1*	2 021	992	1 029	*6,0*	*6,2*	*5,9*	707
2 485	698	1 787	*7,1*	*4,3*	*9,4*	424	298	126	*1,2*	*1,9*	*0,7*	2 061	400	1 661	*5,9*	*2,5*	*8,7*	708
3 695	2 326	1 369	*14,1*	*18,1*	*10,2*	1 131	590	541	*4,3*	*4,6*	*4,1*	2 564	1 736	828	*9,8*	*13,5*	*6,2*	709
— 1 091	— 369	— 722	*— 2,7*	*— 2,0*	*—3,3*	215	221	— 6	*0,5*	*1,2*	*— 0,0*	— 1 306	— 590	— 716	*— 3,3*	*— 3,3*	*—3,3*	710

Lfde. Nr.	Kleinere Verwaltungsbezirke, Gemeindegrößenklassen, Gemeinden mit 10 000 und mehr Einwohnern	Fläche[1]) am 17. Mai 1939	Wohnbevölkerung						Auf 1 qkm kommen Einwohner	
			am 17. Mai 1939			am 16. Juni 1933			am 17. Mai 1939	am 16. Juni 1933
			(nach dem Gebietsstand vom 17. Mai 1939)						(nach dem Gebietsstand vom 17. Mai 1939)	
		qkm	insgesamt	männlich	weiblich	insgesamt	männlich	weiblich		
		1	2	3	4	5	6	7	8	9
	Noch: Reg.-Bez. Dresden-Bautzen									
	Landkreise:									
711	Bautzen	810,47	113 482	54 830	58 652	110 902	54 198	56 704	140,0	136,8
	Gem. mit weniger als 2 000 Einw.	649,29	60 069	29 557	30 512	59 146	29 310	29 836	92,5	91,1
	» » 2 000 bis unter 10 000 Einw.	150,76	43 222	20 387	22 835	42 413	20 402	22 011	286,7	281,3
	Bischofswerda, Stadt	10,42	10 191	4 886	5 305	9 343	4 486	4 857	978,0	896,6
712	Dippoldiswalde	644,66	62 301	30 327	31 974	60 232	29 582	30 650	96,6	93,4
	Gem. mit weniger als 2 000 Einw.	609,39	44 780	21 763	23 017	43 852	21 576	22 276	73,5	72,0
	» » 2 000 bis unter 10 000 Einw.	35,27	17 521	8 564	8 957	16 380	8 006	8 374	496,8	464,4
713	Dresden	505,99	156 435	79 330	77 105	137 800	68 477	69 323	309,2	272,3
	Gem. mit weniger als 2 000 Einw.	362,26	49 861	23 845	26 016	46 471	22 600	23 871	137,6	128,3
	» » 2 000 bis unter 10 000 Einw.	121,14	78 105	40 467	37 638	68 043	34 823	33 220	644,7	561,7
	Klotzsche, Stadt	7,51	12 269	7 337	4 932	7 511	3 514	3 997	1 633,7	1 000,1
	Radeberg, Stadt	15,08	16 200	7 681	8 519	15 775	7 540	8 235	1 074,3	1 046,1
714	Freiberg	622,74	81 509	39 698	41 811	80 847	39 706	41 141	130,9	129,8
	Gem. mit weniger als 2 000 Einw.	526,48	58 775	28 583	30 192	59 068	28 982	30 086	111,6	112,2
	» » 2 000 bis unter 10 000 Einw.	96,26	22 734	11 115	11 619	21 779	10 724	11 055	236,2	226,3
715	Großenhain	747,47	81 115	41 451	39 664	74 499	37 138	37 361	108,5	99,7
	Gem. mit weniger als 2 000 Einw.	679,91	46 700	23 949	22 751	43 434	21 825	21 609	68,7	63,9
	» » 2 000 bis unter 10 000 Einw.	50,41	18 041	9 185	8 856	16 459	8 239	8 220	357,9	326,5
	Großenhain, Stadt	17,15	16 374	8 317	8 057	14 606	7 074	7 532	954,8	851,7
716	Kamenz	689,84	85 488	42 746	42 742	79 825	38 815	41 010	123,9	115,7
	Gem. mit weniger als 2 000 Einw.	628,80	44 543	22 011	22 532	43 753	21 670	22 083	70,8	69,6
	» » 2 000 bis unter 10 000 Einw.	46,61	26 462	13 107	13 355	23 888	11 338	12 550	567,7	512,5
	Kamenz, Stadt	14,43	14 483	7 628	6 855	12 184	5 807	6 377	1 003,7	844,4
717	Löbau	531,66	108 167	50 745	57 422	111 206	53 204	58 002	203,5	209,2
	Gem. mit weniger als 2 000 Einw.	394,49	44 135	21 064	23 071	45 515	21 989	23 526	111,9	115,4
	» » 2 000 bis unter 10 000 Einw.	119,46	39 068	18 136	20 932	39 943	18 964	20 979	327,0	334,4
	Löbau, Stadt	12,83	13 937	6 501	7 436	14 392	7 023	7 369	1 086,3	1 121,7
	Neugersdorf, Stadt	4,88	11 027	5 044	5 983	11 356	5 228	6 128	2 259,6	2 327,0
718	Meißen	674,98	95 818	46 169	49 649	93 433	45 866	47 572	142,0	138,4
	Gem. mit weniger als 2 000 Einw.	621,64	55 688	27 261	28 427	56 159	27 870	28 289	89,6	90,3
	» » 2 000 bis unter 10 000 Einw.	53,34	40 130	18 908	21 222	37 279	17 996	19 283	752,3	698,9
719	Pirna	886,88	141 451	67 449	74 002	139 306	67 482	71 824	159,5	157,1
	Gem. mit weniger als 2 000 Einw.	803,71	74 926	36 329	38 597	74 920	36 497	38 423	93,2	93,2
	» » 2 000 bis unter 10 000 Einw.	61,89	36 669	17 177	19 492	34 640	16 647	17 993	592,5	559,7
	Heidenau, Stadt	10,39	17 774	8 478	9 296	17 132	8 439	8 693	1 710,7	1 648,9
	Sebnitz, Stadt	10,89	12 082	5 465	6 617	12 614	5 899	6 715	1 109,5	1 158,3
720	Zittau	406,29	85 578	40 341	45 237	88 284	42 427	45 857	210,6	217,3
	Gem. mit weniger als 2 000 Einw.	252,75	35 881	17 097	18 784	37 200	18 096	19 104	142,0	147,2
	» » 2 000 bis unter 10 000 Einw.	153,54	49 697	23 244	26 453	51 084	24 331	26 753	323,7	332,7
	Reg.-Bez. Dresden-Bautzen ...	6 808,40	1 947 402	920 858	1 026 544	1 915 509	912 841	1 002 668	286,0	281,3
	Regierungsbezirk Leipzig									
	Stadtkreise:									
721	Döbeln	14,95	25 330	12 107	13 223	24 714	11 809	12 905	1 694,3	1 653,1
722	Leipzig	141,45	707 365	329 634	377 731	715 668	338 144	377 524	5 000,8	5 059,5
723	Mittweida	12,27	18 734	8 802	9 905	19 128	9 317	9 811	1 526,8	1 558,9
724	Wurzen	10,75	19 767	9 917	9 850	18 961	9 102	9 859	1 838,8	1 763,8
	Landkreise:									
725	Borna	603,87	97 023	49 364	47 659	94 173	47 156	47 017	160,7	155,9
	Gem. mit weniger als 2 000 Einw.	490,44	40 098	20 778	19 320	40 006	20 248	19 758	81,8	81,6
	» » 2 000 bis unter 10 000 Einw.	95,61	42 314	21 165	21 149	40 329	20 011	20 318	442,6	421,8
	Borna, Stadt	17,82	14 611	7 421	7 190	13 838	6 897	6 941	819,9	776,5
726	Döbeln	513,28	102 281	49 942	52 339	100 873	49 214	51 659	199,3	196,5
	Gem. mit weniger als 2 000 Einw.	468,05	51 831	25 222	26 609	52 743	26 006	26 737	110,7	112,7
	» » 2 000 bis unter 10 000 Einw.	38,48	37 280	17 967	19 313	35 623	16 850	18 773	968,8	925,8
	Waldheim, Stadt	6,75	13 170	6 753	6 417	12 507	6 358	6 149	1 951,1	1 852,9
727	Grimma	832,02	106 334	52 731	53 603	101 452	50 198	51 254	127,8	121,9
	Gem. mit weniger als 2 000 Einw.	749,22	60 314	30 261	30 053	59 476	29 823	29 653	80,5	79,4
	» » 2 000 bis unter 10 000 Einw.	66,34	31 894	15 260	16 634	29 763	14 415	15 348	480,8	448,6
	Grimma, Stadt	16,46	14 126	7 210	6 916	12 213	5 960	6 253	858,2	742,0
728	Leipzig	358,92	144 250	71 130	73 120	120 457	59 564	60 893	401,9	335,6
	Gem. mit weniger als 2 000 Einw.	174,44	26 006	13 002	13 004	23 868	11 993	11 875	149,1	136,8
	» » 2 000 bis unter 10 000 Einw.	146,96	84 468	41 546	42 922	70 993	35 243	35 750	574,8	483,1
	Markkleeberg, Stadt	17,52	18 109	8 559	9 550	16 350	7 787	8 563	1 033,6	933,2
	Taucha, Stadt	20,00	15 667	8 023	7 644	9 246	4 541	4 705	783,4	462,3

[1]) Ausschließlich der Meeresteile, Haffe, Bodden u. dgl.

Zu- oder Abnahme (—) der Bevölkerung vom 16. Juni 1933 bis 17. Mai 1939						Von der Bevölkerungs-Zu- oder -Abnahme entfallen auf												Lfde. Nr.
						Geburtenüberschuß oder Sterbefallüberschuß (—) vom 16. Juni 1933 bis 17. Mai 1939						Wanderungsgewinn oder -verlust (—) vom 16. Juni 1933 bis 17. Mai 1939						
(jeweils nach dem Gebietsstand vom 17. Mai 1939)																		
Zahl			vH			Zahl			vH			Zahl			vH			
insgesamt	männlich	weiblich	insgesamt	männlich	weiblich	insgesamt	männlich	weiblich	insgesamt	männlich	weiblich	insgesamt	männlich	weiblich	insgesamt	männlich	weiblich	
10	11	12	13	14	15	16	17	18	19	20	21	22	23	24	25	26	27	
2 580	632	1 948	2,3	1,2	3,4	4 857	2 527	2 330	4,4	4,7	4,1	− 2 277	− 1 895	− 382	− 2,1	− 3,5	−0,7	711
923	247	676	1,6	0,8	2,3	2 908	1 521	1 387	4,9	5,2	4,6	− 1 985	− 1 274	− 711	− 3,4	− 4,3	−2,4	
809	− 15	824	1,9	− 0,1	3,7	1 654	857	797	3,9	4,3	3,6	− 845	− 872	27	− 2,0	− 4,3	0,1	
848	400	448	2,1	1,9	2,2	295	149	146	3,2	3,3	3,0	553	251	302	5,9	5,6	6,2	
2 069	745	1 324	3,4	2,5	4,3	2 507	1 348	1 159	4,2	4,6	3,8	− 438	− 603	165	− 0,7	− 2,0	0,5	712
928	187	741	2,1	0,9	3,3	2 158	1 162	996	4,9	5,4	4,5	− 1 230	− 975	− 255	− 2,8	− 4,5	−1,1	
1 141	558	583	7,0	7,0	7,0	349	186	163	2,1	2,3	1,9	792	372	420	4,8	4,7	5,0	
18 635	10 853	7 782	13,5	15,9	11,2	4 456	2 298	2 158	3,2	3,4	3,1	14 179	8 555	5 624	10,3	12,5	8,1	713
3 390	1 245	2 145	7,3	5,5	9,0	1 653	839	814	3,6	3,7	3,4	1 737	405	1 331	3,7	1,8	5,6	
10 062	5 644	4 418	14,8	16,2	13,3	2 281	1 203	1 078	3,4	3,5	3,2	7 781	4 441	3 340	11,4	12,8	10,1	
4 758	3 823	935	63,3	108,8	23,4	220	117	103	2,9	3,3	2,6	4 538	3 705	832	60,4	105,5	20,8	
425	141	284	2,7	1,9	3,5	302	139	163	1,9	1,8	2,0	123	2	121	0,8	0,0	1,5	
662	− 8	670	0,8	− 0,0	1,6	3 449	1 861	1 588	4,3	4,7	3,9	− 2 787	− 1 869	− 918	− 3,5	− 4,7	−2,2	714
− 293	− 399	106	− 0,5	− 1,4	0,4	2 496	1 354	1 142	4,2	4,7	3,8	− 2 789	− 1 753	− 1 036	− 4,7	− 6,0	−3,4	
955	391	564	4,4	3,6	5,1	953	507	446	4,4	4,7	4,0	2	− 116	118	0,0	− 1,1	1,1	
6 616	4 313	2 303	8,9	11,6	6,2	4 137	2 146	1 991	5,6	5,8	5,3	2 479	2 167	312	3,3	5,8	0,8	715
3 266	2 124	1 142	7,5	9,7	5,3	2 603	1 368	1 235	6,0	6,3	5,7	663	756	− 93	1,5	3,5	−0,4	
1 582	946	636	9,6	11,5	7,7	1 101	532	569	6,7	6,5	6,9	481	414	67	2,9	5,0	0,8	
1 768	1 243	525	12,1	17,6	7,0	433	246	187	3,0	3,5	2,5	1 335	997	338	9,1	14,1	4,5	
5 663	3 931	1 732	7,1	10,1	4,2	3 321	1 756	1 565	4,2	4,5	3,8	2 342	2 175	167	2,9	5,6	0,4	716
790	341	449	1,8	1,6	2,0	2 429	1 277	1 152	5,6	5,9	5,2	− 1 639	− 936	− 703	− 3,8	− 4,3	−3,2	
2 574	1 769	805	10,8	15,6	6,4	535	280	255	2,2	2,5	2,0	2 039	1 489	550	8,5	13,1	4,4	
2 299	1 821	478	18,9	31,4	7,5	357	199	158	2,9	3,4	2,5	1 942	1 622	320	15,9	27,9	5,0	
− 3 039	− 2 459	− 580	− 2,7	− 4,6	−1,0	1 306	872	434	1,2	1,6	0,8	− 4 345	− 3 331	− 1 014	− 3,9	− 6,3	−1,8	717
− 1 380	− 925	− 455	− 3,0	− 4,2	−1,9	1 130	688	442	2,5	3,1	1,9	− 2 510	− 1 613	− 897	− 5,5	− 7,3	−3,8	
− 875	− 828	− 47	− 2,2	− 4,4	−0,2	− 15	62	− 77	− 0,0	0,3	−0,4	− 860	− 890	30	− 2,2	− 4,7	0,1	
− 455	− 522	67	− 3,2	− 7,4	0,9	281	124	157	2,0	1,8	2,1	− 736	− 646	− 90	− 5,1	− 9,2	−1,2	
− 329	− 184	− 145	− 2,9	− 3,5	−2,4	− 90	− 2	− 88	− 0,8	− 0,0	−1,4	− 239	− 182	− 57	− 2,1	− 3,5	−0,9	
2 380	303	2 077	3,6	0,7	4,4	3 638	1 914	1 724	3,9	4,2	3,6	− 1 258	− 1 611	353	− 1,4	− 3,5	0,7	718
− 471	− 609	138	− 0,8	− 2,2	0,5	2 863	1 418	1 445	5,1	5,1	5,1	− 3 334	− 2 027	− 1 307	− 5,9	− 7,3	−4,6	
2 851	912	1 939	7,7	5,1	10,1	775	496	279	2,1	2,8	1,4	2 076	416	1 660	5,6	2,3	8,6	
2 145	− 33	2 178	1,5	− 0,1	3,0	4 837	2 769	2 048	3,5	4,1	2,9	− 2 692	− 2 822	130	− 1,9	− 4,2	0,2	719
6	− 168	174	0,0	− 0,5	0,5	3 123	1 793	1 330	4,2	4,9	3,5	− 3 117	− 1 961	− 1 156	− 4,2	− 5,4	−3,0	
2 029	530	1 499	5,9	3,2	8,3	972	585	387	2,8	3,5	2,2	1 057	− 55	1 112	2,1	− 0,3	6,2	
642	39	603	3,7	0,5	6,9	417	232	185	2,4	2,7	2,1	225	− 193	418	1,3	− 2,3	4,8	
− 532	− 434	− 98	− 4,2	− 7,4	−1,5	325	179	146	2,6	3,0	2,2	− 857	− 613	− 244	− 6,8	− 10,4	−3,6	
− 2 706	− 2 086	− 620	− 3,1	− 4,9	−1,4	1 437	938	499	1,6	2,2	1,1	− 4 143	− 3 024	− 1 119	− 4,7	− 7,1	−2,4	720
− 1 319	− 999	− 320	− 3,5	− 5,5	−1,7	913	555	358	2,5	3,1	1,9	− 2 232	− 1 554	− 678	− 6,0	− 8,6	−3,6	
− 1 387	− 1 087	− 300	− 2,7	− 4,5	−1,1	524	383	141	1,0	1,6	0,5	− 1 911	− 1 470	− 441	− 3,7	− 6,0	−1,7	
31 893	8 017	23 876	1,7	0,9	2,4	38 705	22 945	15 760	2,0	2,5	1,6	− 6 812	−14 928	8 116	− 0,4	− 1,6	0,8	

Regierungsbezirk Leipzig

616	298	318	2,5	2,5	2,5	561	299	262	2,3	2,5	2,0	55	− 1	56	0,2	− 0,0	0,4	721
− 8 303	− 8 510	207	− 1,2	− 2,5	0,1	4 520	3 558	962	0,6	1,1	0,3	−12 823	−12 068	− 755	− 1,8	− 3,6	−0,2	722
− 394	− 488	94	− 2,1	− 5,2	1,0	155	126	29	0,8	1,4	0,3	− 549	− 614	65	− 2,9	− 6,6	0,7	723
806	815	− 9	4,3	9,0	−0,1	384	227	157	2,0	2,5	1,6	422	588	− 166	2,2	6,5	−1,7	724
2 850	2 208	642	3,0	4,7	1,4	4 192	2 177	2 015	4,5	4,6	4,3	− 1 342	31	− 1 373	− 1,4	0,1	−2,9	725
92	530	− 438	0,2	2,6	−2,2	1 871	988	883	4,7	4,9	4,5	− 1 779	− 458	− 1 321	− 4,5	− 2,3	−6,7	
1 985	1 154	831	4,9	5,8	4,1	1 642	860	782	4,1	4,3	3,8	343	294	49	0,9	1,5	0,2	
773	524	249	5,6	7,6	3,6	679	329	350	4,9	4,3	5,0	94	195	− 101	0,7	2,8	−1,5	
1 408	728	680	1,4	1,5	1,3	2 643	1 516	1 127	2,6	3,1	2,2	− 1 235	− 788	− 447	− 1,2	− 1,6	−0,9	726
− 912	− 784	− 128	− 1,7	− 3,0	−0,5	1 567	905	662	3,0	3,5	2,5	− 2 479	− 1 639	− 790	− 4,7	− 6,5	−3,0	
1 657	1 117	540	4,7	6,6	2,9	972	596	376	2,7	3,5	2,0	685	521	164	1,9	3,1	0,9	
663	395	268	5,3	6,2	4,4	104	15	89	0,8	0,2	1,5	559	380	179	4,5	6,0	2,9	
4 882	2 533	2 349	4,8	5,0	4,6	3 899	1 974	1 925	3,8	3,9	3,8	983	559	424	1,0	1,1	0,8	727
838	438	400	1,4	1,5	1,4	2 246	1 103	1 143	3,8	3,7	3,9	− 1 408	− 665	− 743	− 2,4	− 2,2	−2,5	
2 131	845	1 286	7,2	5,9	8,4	1 138	579	559	3,8	4,0	3,6	993	266	727	3,3	1,9	4,7	
1 913	1 250	663	15,7	21,0	10,6	515	292	223	4,2	4,9	3,6	1 398	958	440	11,4	16,1	7,0	
23 793	11 566	12 227	19,8	19,4	20,1	6 092	3 173	2 919	5,1	5,3	4,8	17 701	8 393	9 308	14,7	14,1	15,3	728
2 138	1 009	1 129	9,0	8,4	9,5	1 251	644	607	5,2	5,4	5,1	887	365	522	3,7	3,0	4,4	
13 475	6 303	7 172	19,0	17,9	20,1	3 649	1 861	1 788	5,1	5,3	5,0	9 826	4 442	5 384	13,8	12,6	15,1	
1 759	772	987	10,8	9,9	11,5	503	281	222	3,1	3,6	2,6	1 256	491	765	7,7	6,3	8,9	
6 421	3 482	2 939	69,4	76,7	62,5	689	387	302	7,5	8,5	6,4	5 732	3 095	2 637	62,0	68,2	56,0	

Lfde. Nr.	Kleinere Verwaltungsbezirke, Gemeindegrößenklassen, Gemeinden mit 10 000 und mehr Einwohnern	Fläche[1]) am 17. Mai 1939	Wohnbevölkerung am 17. Mai 1939 (nach dem Gebietsstand vom 17. Mai 1939) insgesamt	männlich	weiblich	Wohnbevölkerung am 16. Juni 1933 (nach dem Gebietsstand vom 17. Mai 1939) insgesamt	männlich	weiblich	Auf 1 qkm kommen Einwohner am 17. Mai 1939 (nach dem Gebietsstand vom 17. Mai 1939)	Auf 1 qkm kommen Einwohner am 16. Juni 1933 (nach dem Gebietsstand vom 17. Mai 1939)
		qkm								
		1	2	3	4	5	6	7	8	9
	Noch: Reg.-Bez. Leipzig									
	Landkreise:									
729	Oschatz	565,58	65 125	33 042	32 083	62 190	30 207	31 983	115,1	110,0
	Gem. mit weniger als 2 000 Einw.	503,94	33 909	16 625	17 284	35 725	17 650	18 075	67,3	70,9
	» » 2 000 bis unter 10 000 Einw.	41,99	14 778	6 963	7 815	14 258	6 695	7 563	351,9	339,6
	Oschatz, Stadt	19,65	16 438	9 454	6 984	12 207	5 862	6 345	836,5	621,2
730	Rochlitz	508,60	106 841	50 862	55 979	110 230	53 503	56 727	210,1	216,7
	Gem. mit weniger als 2 000 Einw.	422,68	47 730	23 271	24 459	50 144	24 719	25 425	112,9	118,6
	» » 2 000 bis unter 10 000 Einw.	68,39	41 205	19 388	21 817	42 069	20 282	21 787	602,5	615,1
	Burgstädt, Stadt	17,53	17 906	8 203	9 703	18 017	8 502	9 515	1 021,4	1 027,8
	Reg.-Bez. Leipzig	3 561,69	1 393 050	667 558	725 492	1 367 846	658 214	709 632	391,1	384,0
	Regierungsbezirk Zwickau									
	Stadtkreise:									
731	Aue	19,88	25 435	11 788	13 647	25 866	12 443	13 423	1 279,4	1 301,1
732	Crimmitschau	10,70	27 225	12 174	15 051	27 938	12 853	15 085	2 544,4	2 611,0
733	Plauen	35,62	111 872	51 281	60 591	114 281	52 472	61 809	3 140,7	3 208,3
734	Reichenbach	15,04	31 681	14 379	17 302	32 276	14 904	17 372	2 106,4	2 146,0
735	Werdau	8,67	21 354	9 658	11 696	21 587	10 039	11 548	2 463,0	2 489,9
736	Zwickau	34,16	85 142	40 065	45 077	86 078	41 177	44 901	2 492,4	2 519,2
	Landkreise:									
737	Auerbach	428,43	125 878	57 196	68 682	128 750	60 414	68 336	293,8	300,5
	Gem. mit weniger als 2 000 Einw.	323,47	34 133	15 869	18 264	34 614	16 537	18 077	105,5	107,0
	» » 2 000 bis unter 10 000 Einw.	67,37	47 302	21 607	25 695	47 837	22 512	25 325	702,1	710,1
	Auerbach, Stadt	11,88	18 656	8 248	10 408	19 597	9 034	10 563	1 570,4	1 649,6
	Falkenstein, Stadt	10,58	14 550	6 476	8 074	15 716	7 198	8 518	1 375,2	1 485,4
	Rodewisch, Stadt	15,13	11 237	4 996	6 241	10 986	5 133	5 853	742,7	726,1
738	Oelsnitz	447,31	69 984	32 341	37 643	73 008	34 646	38 362	156,5	163,2
	Gem. mit weniger als 2 000 Einw.	377,64	25 759	12 518	13 241	26 707	13 164	13 543	68,2	70,7
	» » 2 000 bis unter 10 000 Einw.	56,27	28 929	12 965	15 964	29 964	13 894	16 070	514,1	532,5
	Oelsnitz, Stadt	13,40	15 296	6 858	8 438	16 337	7 588	8 749	1 141,5	1 219,2
739	Plauen	475,22	66 831	31 651	35 180	66 042	31 490	34 552	140,6	139,0
	Gem. mit weniger als 2 000 Einw.	457,33	43 015	20 658	22 357	42 084	20 440	21 644	94,1	92,0
	» » 2 000 bis unter 10 000 Einw.	17,89	23 816	10 993	12 823	23 958	11 050	12 908	1 331,2	1 339,2
740	Schwarzenberg	496,62	131 744	61 877	69 867	132 515	63 600	68 915	265,3	266,8
	Gem. mit weniger als 2 000 Einw.	330,34	18 168	8 648	9 520	18 879	9 166	9 713	55,0	57,2
	» » 2 000 bis unter 10 000 Einw.	151,59	101 130	47 250	53 880	101 532	48 658	52 874	667,1	669,8
	Schwarzenberg (Erzgebirge), Stadt	14,69	12 446	5 979	6 467	12 104	5 776	6 328	847,2	824,0
741	Zwickau	540,91	161 536	76 309	85 227	164 354	79 383	84 971	298,6	303,8
	Gem. mit weniger als 2 000 Einw.	366,59	46 111	22 151	23 960	46 090	22 605	23 485	125,8	125,7
	» » 2 000 bis unter 10 000 Einw.	159,80	79 183	37 188	41 995	79 457	38 145	41 312	495,5	497,2
	Planitz, Stadt	8,82	22 513	10 599	11 914	24 206	11 665	12 541	2 552,5	2 744,4
	Wilkau-Haßlau, Stadt	5,70	13 729	6 371	7 358	14 601	6 968	7 633	2 408,6	2 561,6
	Reg.-Bez. Zwickau	2 512,56	858 682	398 719	459 963	872 695	413 421	459 274	341,8	347,3
	Sachsen	14 994,70	5 231 739	2 472 891	2 758 848	5 196 652	2 484 098	2 712 554	348,9	346,6
	IV. Württemberg									
	Stadtkreise:									
742	Heilbronn	61,36	77 569	38 277	39 292	68 953	32 835	36 118	1 264,2	1 123,7
743	Stuttgart	149,53	458 429	215 119	243 310	420 533	197 776	222 757	3 065,8	2 812,4
744	Ulm	49,77	74 387	38 430	35 957	62 472	29 966	32 506	1 494,6	1 255,2
	Landkreise:									
745	Aalen	1 079,06	85 048	42 193	42 855	81 629	40 278	41 351	78,8	75,6
	Gem. mit weniger als 2 000 Einw.	960,70	48 840	24 255	24 585	49 515	24 790	24 725	50,8	51,5
	» » 2 000 bis unter 10 000 Einw.	90,30	20 318	10 210	10 108	17 492	8 511	8 981	225,0	193,7
	Aalen, Stadt	28,06	15 890	7 728	8 162	14 622	6 977	7 645	566,3	521,1
746	Backnang	585,59	53 589	26 289	27 300	52 364	25 947	26 417	91,5	89,4
	Gem. mit weniger als 2 000 Einw.	475,73	32 834	16 012	16 622	33 282	16 661	16 621	68,6	70,0
	» » 2 000 bis unter 10 000 Einw.	90,22	9 354	4 547	4 807	8 983	4 322	4 661	103,7	99,6
	Backnang, Stadt	19,64	11 601	5 730	5 871	10 099	4 964	5 135	590,7	514,2
747	Balingen	478,12	70 315	33 231	37 084	67 640	32 394	35 246	147,1	141,5
	Gem. mit weniger als 2 000 Einw.	301,25	23 468	11 265	12 203	23 379	11 332	12 047	77,9	77,6
	» » 2 000 bis unter 10 000 Einw.	109,61	21 134	10 102	11 032	20 030	9 717	10 313	192,8	182,7
	Ebingen, Stadt	37,92	14 722	6 673	8 049	14 218	6 588	7 630	388,2	374,9
	Tailfingen, Stadt	29,34	10 991	5 191	5 800	10 013	4 757	5 256	374,6	341,3

[1]) Ausschließlich der Meeresteile, Haffe, Bodden u. dgl.

Zu- oder Abnahme (—) der Bevölkerung vom 16. Juni 1933 bis 17. Mai 1939						Von der Bevölkerungs-Zu- oder -Abnahme entfallen auf												Lfde. Nr.
						Geburtenüberschuß oder Sterbefallüberschuß (—) vom 16. Juni 1933 bis 17. Mai 1939						Wanderungsgewinn oder -verlust (—) vom 16. Juni 1933 bis 17. Mai 1939						
(jeweils nach dem Gebietsstand vom 17. Mai 1939)																		
Zahl			vH			Zahl			vH			Zahl			vH			
insgesamt	männlich	weiblich	insgesamt	männlich	weiblich	insgesamt	männlich	weiblich	insgesamt	männlich	weiblich	insgesamt	männlich	weiblich	insgesamt	männlich	weiblich	
10	11	12	13	14	15	16	17	18	19	20	21	22	23	24	25	26	27	
2 935	2 835	100	4,7	9,4	0,3	2 511	1 424	1 087	4,0	4,7	3,4	424	1 411	— 987	0,7	4,7	— 3,1	729
— 1 816	— 1 025	— 791	— 5,1	— 5,8	— 4,4	1 811	946	865	5,1	5,4	4,8	— 3 627	— 1 971	— 1 656	— 10,2	— 11,2	— 9,2	
520	268	252	3,6	4,0	3,3	145	161	— 16	1,0	2,4	— 0,2	375	107	268	2,6	1,6	3,5	
4 231	3 592	639	34,7	61,3	10,1	555	317	238	4,6	5,4	3,8	3 676	3 275	401	30,1	55,9	6,3	
— 3 389	— 2 641	— 748	— 3,1	— 4,9	— 1,3	3 324	1 868	1 456	3,0	3,5	2,6	— 6 713	— 4 509	— 2 204	— 6,1	— 8,4	— 3,9	730
— 2 414	— 1 448	— 966	— 4,8	— 5,9	— 3,8	1 808	937	871	3,5	3,8	3,4	— 4 222	— 2 385	— 1 837	— 8,4	— 9,6	— 7,2	
— 864	— 894	30	— 2,1	— 4,4	0,1	1 047	635	412	2,5	3,1	1,9	— 1 911	— 1 529	— 382	— 4,6	— 7,5	— 1,8	
— 111	— 239	188	— 0,6	— 3,5	2,0	469	296	173	2,6	3,5	1,8	— 580	— 535	15	— 3,2	— 7,9	0,2	
25 204	9 344	15 860	1,8	1,4	2,2	28 281	16 342	11 939	2,1	2,5	1,7	— 3 077	— 6 998	3 921	— 0,2	— 1,1	0,6	
Regierungsbezirk Zwickau																		
— 431	— 655	224	— 1,7	— 5,3	1,7	733	366	367	2,8	2,9	2,7	— 1 164	— 1 021	— 143	— 4,5	— 8,2	— 1,1	731
— 713	— 679	— 34	— 2,6	— 5,3	— 0,2	4	66	— 62	0,0	0,5	— 0,4	— 717	— 745	28	— 2,6	— 5,8	0,2	732
— 2 409	— 1 191	— 1 218	— 2,1	— 2,3	— 2,0	1 546	1 024	522	1,4	2,0	0,8	— 3 955	— 2 215	— 1 740	— 3,5	— 4,2	— 2,8	733
— 595	— 525	— 70	— 1,8	— 3,5	— 0,4	320	207	113	1,0	1,4	0,7	— 915	— 732	— 183	— 2,8	— 4,9	— 1,1	734
— 233	— 381	148	— 1,1	— 3,8	1,3	219	143	76	1,0	1,4	0,7	— 452	— 524	72	— 2,1	— 5,2	0,6	735
— 936	— 1 112	176	— 1,1	— 2,7	0,4	1 648	975	673	1,9	2,4	1,5	— 2 584	— 2 087	— 497	— 3,0	— 5,1	— 1,1	736
— 2 872	— 3 218	346	— 2,2	— 5,3	0,5	2 468	1 441	1 027	1,9	2,4	1,5	— 5 340	— 4 659	— 681	— 4,2	— 7,7	— 1,0	737
— 481	— 668	187	— 1,4	— 4,0	1,0	1 043	501	542	3,0	3,0	3,0	— 1 524	— 1 169	— 355	— 4,4	— 7,1	— 2,0	
— 535	— 905	370	— 1,1	— 4,0	1,5	877	501	376	1,8	2,2	1,5	— 1 412	— 1 406	— 6	— 3,0	— 6,3	0,0	
— 941	— 786	— 155	— 4,8	— 8,7	— 1,5	336	232	154	2,0	2,6	1,5	— 1 327	— 1 018	— 309	— 6,8	— 11,3	— 2,9	
— 1 166	— 722	— 444	— 7,4	— 10,0	— 5,2	386	248	138	2,5	3,5	1,6	— 1 552	— 970	— 582	— 9,9	— 13,5	— 6,8	
251	— 137	388	2,3	— 2,7	6,6	— 224	— 41	— 183	— 2,0	— 0,8	— 3,1	475	— 96	571	4,3	— 1,9	9,8	
— 3 024	— 2 305	— 719	— 4,1	— 6,7	— 1,9	990	603	387	1,4	1,7	1,0	— 4 014	— 2 908	— 1 106	— 5,5	— 8,4	— 2,9	738
— 948	— 646	— 302	— 3,6	— 4,9	— 2,2	680	354	326	2,6	2,7	2,4	— 1 628	— 1 000	— 628	— 6,1	— 7,6	— 4,6	
— 1 035	— 929	— 106	— 3,5	— 6,7	— 0,7	535	298	237	1,8	2,1	1,5	— 1 570	— 1 227	— 343	— 5,2	— 8,8	— 2,1	
— 1 041	— 730	— 311	— 6,4	— 9,6	— 3,6	— 225	— 49	— 176	— 1,4	— 0,6	— 2,0	— 816	— 681	— 135	— 5,0	— 9,0	— 1,3	
789	161	628	1,2	0,5	1,8	1 424	833	591	2,2	2,6	1,7	— 635	— 672	37	— 1,0	— 2,1	0,1	739
931	218	713	4,2	1,1	3,3	1 316	744	572	3,1	3,6	2,6	— 385	— 526	141	— 0,9	— 2,6	0,7	
— 142	— 57	— 85	— 0,6	— 0,5	— 0,7	108	89	19	0,5	0,8	0,1	— 250	— 146	— 104	— 1,0	— 1,3	— 0,8	
— 771	— 1 723	952	— 0,6	— 2,7	1,4	5 730	3 101	2 629	4,3	4,9	3,8	— 6 501	— 4 824	— 1 677	— 4,9	— 7,6	— 2,4	740
— 711	— 518	— 193	— 3,3	— 5,7	— 2,0	896	480	406	4,7	5,2	4,2	— 1 597	— 998	— 599	— 8,5	— 10,9	— 6,2	
— 402	— 1 408	1 006	— 0,4	— 2,9	1,9	4 459	2 385	2 074	4,4	4,9	3,9	— 4 861	— 3 793	— 1 068	— 4,8	— 7,8	— 2,0	
342	203	139	2,8	3,5	2,2	385	236	149	3,2	4,1	2,4	— 43	— 33	— 10	— 0,4	— 0,6	— 0,2	
— 2 818	— 3 074	256	— 1,7	— 3,9	0,3	4 337	2 361	1 976	2,6	3,0	2,3	— 7 155	— 5 435	— 1 720	— 4,4	— 6,9	— 2,0	741
21	— 454	475	0,0	— 2,0	2,0	1 348	733	615	2,9	3,2	2,6	— 1 327	— 1 187	— 140	— 2,9	— 5,3	— 0,6	
— 274	— 957	683	— 0,3	— 2,5	1,7	2 268	1 177	1 091	2,9	3,1	2,6	— 2 542	— 2 134	— 408	— 3,2	— 5,6	— 1,0	
— 1 693	— 1 066	— 627	— 7,0	— 9,1	— 5,0	489	307	182	2,0	2,6	1,5	— 2 182	— 1 373	— 809	— 9,0	— 11,8	— 6,5	
— 872	— 597	— 275	— 6,0	— 8,6	— 3,6	232	144	88	1,6	2,1	1,2	— 1 104	— 741	— 363	— 7,6	— 10,6	— 4,8	
— 14 013	— 14 702	689	— 1,6	— 3,6	0,2	19 419	11 120	8 299	2,2	2,7	1,8	— 33 432	— 25 822	— 7 610	— 3,8	— 6,2	— 1,7	
35 087	— 11 207	46 294	0,7	— 0,5	1,7	114 085	65 890	48 195	2,2	2,7	1,8	— 78 998	— 77 097	— 1 901	— 1,5	— 3,1	— 0,1	
IV. Württemberg																		
8 616	5 442	3 174	12,5	16,6	8,8	3 330	1 799	1 531	4,8	5,5	4,2	5 286	3 643	1 643	7,7	11,1	4,6	742
37 896	17 343	20 553	9,0	8,8	9,2	15 470	8 230	7 240	3,7	4,2	3,3	22 426	9 113	13 313	5,3	4,6	6,0	743
11 915	8 464	3 451	19,1	28,2	10,6	2 925	1 423	1 502	4,7	4,7	4,6	8 990	7 041	1 949	14,4	23,5	6,0	744
3 419	1 915	1 504	4,2	4,8	3,6	4 835	2 524	2 311	5,9	6,3	5,6	— 1 416	— 609	— 807	— 1,7	— 1,5	— 2,0	745
— 675	— 535	— 140	— 1,4	— 2,2	— 0,6	2 922	1 508	1 414	5,9	6,1	5,7	— 3 597	— 2 043	— 1 554	— 7,3	— 8,2	— 6,3	
2 826	1 699	1 127	16,2	20,0	12,5	1 242	661	581	7,1	7,8	6,5	1 584	1 038	546	9,1	12,2	6,1	
1 268	751	517	8,7	10,3	6,8	671	355	316	4,6	5,1	4,1	597	396	201	4,1	5,7	2,6	
1 225	342	883	2,3	1,3	3,3	2 553	1 348	1 205	4,9	5,2	4,6	— 1 328	— 1 006	— 322	— 2,5	— 3,9	— 1,2	746
— 648	— 649	1	— 1,9	— 3,9	0,0	1 553	836	717	4,7	5,0	4,3	— 2 201	— 1 485	— 716	— 6,6	— 8,9	— 4,3	
371	225	146	4,1	5,3	3,1	364	210	154	4,1	4,9	3,3	7	15	— 8	0,1	0,4	— 0,2	
1 502	766	736	14,9	15,4	14,3	636	302	334	6,3	6,1	6,5	866	464	402	8,6	9,4	7,8	
2 675	837	1 838	4,0	2,6	5,2	3 536	2 000	1 536	5,2	6,3	4,4	— 861	— 1 163	302	— 1,3	— 3,6	0,7	747
89	— 67	156	0,4	— 0,6	1,3	1 096	648	448	4,7	5,7	3,7	— 1 007	— 715	— 292	— 4,3	— 6,3	— 2,4	
1 104	385	719	5,5	4,0	7,0	1 049	573	476	5,2	5,9	4,6	55	— 188	243	0,3	— 1,9	2,4	
504	85	419	3,5	1,3	5,5	605	354	251	4,3	5,4	3,3	— 101	— 269	168	— 0,7	— 4,1	2,2	
978	434	544	9,8	9,1	10,4	786	425	361	7,8	8,9	6,9	192	9	183	1,9	0,2	3,5	

Lfde. Nr.	Kleinere Verwaltungsbezirke, Gemeindegrößenklassen, Gemeinden mit 10 000 und mehr Einwohnern	Fläche[1]) am 17. Mai 1939	Wohnbevölkerung						Auf 1 qkm kommen Einwohner	
			am 17. Mai 1939			am 16. Juni 1933			am 17. Mai 1939	am 16. Juni 1933
			(nach dem Gebietsstand vom 17. Mai 1939)						(nach dem Gebietsstand vom 17. Mai 1939)	
		qkm	insgesamt	männlich	weiblich	insgesamt	männlich	weiblich		
		1	2	3	4	5	6	7	8	9
	Noch: Württemberg									
	Landkreise:									
748	Biberach	1 024,53	74 553	36 129	38 424	76 355	37 301	39 054	72,8	74,5
	Gem. mit weniger als 2 000 Einw.	929,97	51 088	25 246	25 842	52 960	26 439	26 521	54,9	57,0
	» » 2 000 bis unter 10 000 Einw.	65,74	12 031	5 635	6 396	12 296	5 807	6 489	183,0	187,0
	Biberach an der Riß, Stadt	28,82	11 434	5 248	6 186	11 099	5 055	6 044	396,7	385,1
749	Böblingen	481,84	97 412	49 639	47 773	76 832	37 466	39 366	202,2	159,5
	Gem. mit weniger als 2 000 Einw.	276,20	31 861	15 478	16 383	30 200	14 690	15 510	115,4	109,3
	» » 2 000 bis unter 10 000 Einw.	156,93	34 124	16 578	17 546	28 054	13 731	14 323	217,4	178,8
	Böblingen, Stadt	30,30	12 560	7 640	4 920	7 998	3 938	4 060	414,5	264,0
	Vaihingen auf den Fildern, Stadt	18,41	18 867	9 943	8 924	10 580	5 107	5 473	1 024,8	574,7
750	Calw	882,49	88 845	42 174	46 671	88 954	42 923	46 031	100,7	100,8
	Gem. mit weniger als 2 000 Einw.	727,46	58 512	27 860	30 652	59 666	28 975	30 691	80,4	82,0
	» » 2 000 bis unter 10 000 Einw.	155,03	30 333	14 314	16 019	29 288	13 948	15 340	195,7	188,9
751	Crailsheim	766,52	51 441	26 546	24 895	50 264	25 194	25 070	67,1	65,6
	Gem. mit weniger als 2 000 Einw.	747,13	40 464	20 086	20 378	42 234	21 333	20 901	54,2	56,5
	» » 2 000 bis unter 10 000 Einw.	19,39	10 977	6 460	4 517	8 030	3 861	4 169	566,1	414,1
752	Ehingen	508,11	32 616	15 847	16 769	33 117	16 138	16 979	64,2	65,2
	Gem. mit weniger als 2 000 Einw.	470,38	25 124	12 134	12 990	26 041	12 644	13 397	53,4	55,4
	» » 2 000 bis unter 10 000 Einw.	37,73	7 492	3 713	3 779	7 076	3 494	3 582	198,6	187,5
753	Eßlingen	271,97	107 068	52 607	54 461	94 673	46 153	48 520	393,7	348,1
	Gem. mit weniger als 2 000 Einw.	103,39	21 569	10 524	11 045	19 960	9 887	10 073	208,6	193,1
	» » 2 000 bis unter 10 000 Einw.	130,29	36 122	17 780	18 342	31 624	15 284	16 340	277,2	242,7
	Eßlingen am Neckar, Stadt	38,29	49 377	24 303	25 074	43 089	20 982	22 107	1 289,6	1 125,3
754	Freudenstadt	612,52	46 052	21 942	24 110	44 970	21 838	23 132	75,2	73,4
	Gem. mit weniger als 2 000 Einw.	422,83	24 919	11 861	13 058	25 106	12 350	12 756	58,9	59,4
	» » 2 000 bis unter 10 000 Einw.	154,72	10 134	5 090	5 044	9 289	4 616	4 673	65,5	60,0
	Freudenstadt, Stadt	34,97	10 999	4 991	6 008	10 575	4 872	5 703	314,5	302,4
755	Friedrichshafen	260,44	52 269	28 009	24 260	38 005	19 530	18 475	200,7	145,9
	Gem. mit weniger als 2 000 Einw.	124,78	8 233	4 315	3 918	7 767	4 020	3 747	66,0	62,2
	» » 2 000 bis unter 10 000 Einw.	107,29	18 995	9 664	9 331	14 538	7 284	7 254	177,0	135,5
	Friedrichshafen, Stadt	28,37	25 041	14 030	11 011	15 700	8 226	7 474	882,7	553,4
756	Gmünd[2])	459,27	60 888	29 049	31 839	59 122	28 077	31 045	132,6	128,7
	Gem. mit weniger als 2 000 Einw.	381,42	30 464	14 652	15 812	30 824	15 111	15 713	79,9	80,8
	» » 2 000 bis unter 10 000 Einw.	57,45	8 484	3 998	4 486	7 899	3 712	4 187	147,7	137,5
	Schwäbisch Gmünd, Stadt	20,40	21 940	10 399	11 541	20 399	9 254	11 145	1 075,5	1 000,0
757	Göppingen	610,28	121 824	59 705	62 119	110 358	52 415	57 943	199,6	180,8
	Gem. mit weniger als 2 000 Einw.	441,43	36 349	17 542	18 807	35 295	16 987	18 308	82,3	80,0
	» » 2 000 bis unter 10 000 Einw.	127,85	37 678	17 951	19 727	34 769	16 535	18 234	294,7	272,0
	Geislingen an der Steige, Stadt	15,72	17 475	8 652	8 823	14 349	6 800	7 549	1 111,6	912,8
	Göppingen, Stadt	25,28	30 322	15 560	14 762	25 945	12 093	13 852	1 199,4	1 026,3
758	Hall[2])	570,12	43 211	21 426	21 785	41 594	20 568	21 026	75,8	73,0
	Gem. mit weniger als 2 000 Einw.	545,44	28 247	14 070	14 177	29 389	15 004	14 385	51,8	53,9
	Schwäbisch Hall, Stadt	24,68	14 964	7 356	7 608	12 205	5 564	6 641	606,3	494,5
759	Heidenheim	624,01	62 482	29 896	32 586	58 823	28 146	30 677	100,1	94,3
	Gem. mit weniger als 2 000 Einw.	424,06	24 061	11 642	12 419	23 932	11 527	12 405	56,7	56,4
	» » 2 000 bis unter 10 000 Einw.	174,54	11 243	5 210	6 033	10 878	5 101	5 777	83,6	80,9
	Heidenheim, Stadt	65,41	27 178	13 044	14 134	24 013	11 518	12 495	415,5	367,1
760	Heilbronn	850,06	106 090	52 001	54 389	103 225	50 714	52 511	125,2	121,4
	Gem. mit weniger als 2 000 Einw.	698,10	68 799	33 472	35 327	69 122	34 110	35 012	98,6	99,0
	» » 2 000 bis unter 10 000 Einw.	151,96	37 591	18 529	19 062	34 103	16 604	17 499	247,4	224,4
761	Horb	358,48	35 525	17 436	18 089	33 976	16 474	17 502	99,1	94,8
	Gem. mit weniger als 2 000 Einw.	322,36	28 760	13 766	14 994	28 667	13 927	14 740	89,2	88,9
	» » 2 000 bis unter 10 000 Einw.	36,12	6 765	3 670	3 095	5 309	2 547	2 762	187,3	147,0
762	Künzelsau	342,02	21 867	10 809	11 058	22 631	11 365	11 266	63,9	66,2
	Gem. mit weniger als 2 000 Einw.	327,05	17 998	8 878	9 120	18 979	9 591	9 388	55,0	58,0
	» » 2 000 bis unter 10 000 Einw.	14,97	3 869	1 931	1 938	3 652	1 774	1 878	258,5	244,0
763	Leonberg	293,86	45 037	21 750	23 287	39 520	19 202	20 318	153,3	134,5
	Gem. mit weniger als 2 000 Einw.	161,55	16 430	7 896	8 534	16 093	7 824	8 269	101,7	99,6
	» » 2 000 bis unter 10 000 Einw.	132,31	28 607	13 854	14 753	23 427	11 378	12 049	216,2	177,1
764	Ludwigsburg	428,09	140 008	71 813	68 195	119 665	58 957	60 708	327,1	279,5
	Gem. mit weniger als 2 000 Einw.	262,01	41 469	20 263	21 206	39 847	19 542	20 305	158,3	152,1
	» » 2 000 bis unter 10 000 Einw.	122,97	40 464	19 708	20 756	35 593	17 282	18 311	329,1	289,4
	Kornwestheim, Stadt	13,68	14 570	8 047	6 523	10 090	5 001	5 089	1 065,1	737,6
	Ludwigsburg, Stadt	29,43	43 505	23 795	19 710	34 135	17 132	17 003	1 478,3	1 159,9
765	Mergentheim	473,90	31 165	15 422	15 743	30 924	15 200	15 724	65,8	65,3
	Gem. mit weniger als 2 000 Einw.	457,36	23 491	11 635	11 856	24 733	12 387	12 346	51,4	54,1
	» » 2 000 bis unter 10 000 Einw.	16,54	7 674	3 787	3 887	6 191	2 813	3 378	464,0	374,3

[1]) Ausschließlich der Meeresteile, Haffe, Bodden u. dgl. — [2]) Die Landkreise Gmünd und Hall führen mit Wirkung vom 2. Mai 1941 die Bezeichnung Schwäbisch Gmünd

Zu- oder Abnahme (—) der Bevölkerung vom 16. Juni 1933 bis 17. Mai 1939						Von der Bevölkerungs-Zu- oder -Abnahme entfallen auf												Lfde. Nr.
						Geburtenüberschuß oder Sterbefallüberschuß (—) vom 16. Juni 1933 bis 17. Mai 1939						Wanderungsgewinn oder -verlust (—) vom 16. Juni 1933 bis 17. Mai 1939						
(jeweils nach dem Gebietsstand vom 17. Mai 1939)																		
Zahl			vH			Zahl			vH			Zahl			vH			
insgesamt	männlich	weiblich	insgesamt	männlich	weiblich	insgesamt	männlich	weiblich	insgesamt	männlich	weiblich	insgesamt	männlich	weiblich	insgesamt	männlich	weiblich	
10	11	12	13	14	15	16	17	18	19	20	21	22	23	24	25	26	27	
— 1 802	— 1 172	— 630	— 2,4	— 3,1	— 1,6	3 573	1 956	1 617	4,7	5,2	4,1	— 5 375	— 3 128	— 2 247	— 7,0	— 8,4	— 5,8	748
— 1 872	— 1 193	— 679	— 3,5	— 4,5	— 2,6	2 811	1 520	1 291	5,3	5,7	4,9	— 4 683	— 2 713	— 1 970	— 8,8	— 10,3	— 7,4	
— 265	— 172	— 93	— 2,2	— 3,0	— 1,4	343	193	150	2,8	3,3	2,3	— 508	— 365	— 243	— 4,9	— 6,3	— 3,7	
335	193	142	3,0	3,8	2,3	419	243	176	3,8	4,8	2,9	— 84	— 50	— 34	— 0,8	— 1,0	— 0,6	
20 580	12 173	8407	26,8	32,5	21,4	4 786	2 410	2 376	6,2	6,4	6,0	15 794	9 763	6 031	20,6	26,1	15,3	749
1 661	788	873	5,5	5,4	5,6	1 707	876	831	5,7	6,0	5,4	— 46	— 38	42	— 0,2	— 0,6	0,3	
6 070	2 847	3 223	21,6	29,7	22,5	1 679	861	818	6,0	6,3	5,7	4 391	1 986	2 405	15,7	14,5	16,8	
4 562	3 702	860	57,0	94,0	21,2	506	256	250	6,3	6,5	6,2	4 056	3 446	610	50,7	87,5	15,0	
8 287	4 836	3 451	78,3	94,7	63,1	894	417	477	8,5	8,2	8,7	7 393	4 419	2 974	69,9	86,6	54,3	
— 109	— 749	640	— 0,1	— 1,7	1,4	3 771	2 097	1 674	4,2	4,9	3,6	— 3 880	— 2 846	— 1 034	— 1,4	— 6,6	— 2,2	750
— 1 154	— 1 115	— 39	— 1,9	— 3,9	— 0,1	2 616	1 480	1 136	4,4	5,1	3,7	— 3 770	— 2 595	— 1 175	— 6,3	— 9,0	— 3,8	
1 045	366	679	3,6	2,6	4,4	1 155	617	536	3,9	4,4	3,5	— 110	— 251	141	— 0,4	— 1,8	0,9	
1 177	1 352	— 175	2,3	5,4	— 0,7	1 761	934	827	3,5	3,7	3,3	— 584	418	— 1 002	— 1,2	1,7	— 4,0	751
— 1 770	— 1 247	— 523	— 4,2	— 5,9	— 2,3	1 348	696	652	3,2	3,3	3,1	— 3 118	— 1 943	— 1 175	— 7,4	— 9,1	— 5,6	
2 947	2 599	348	36,7	67,3	8,3	413	238	175	5,1	6,2	4,2	2 534	2 361	173	31,6	61,2	4,1	
— 501	— 291	— 210	— 1,5	— 1,8	— 1,2	1 285	633	652	3,9	3,9	3,8	— 1 786	— 924	— 862	— 5,4	— 5,7	— 5,1	752
— 917	— 510	— 407	— 3,5	— 4,0	— 3,0	984	505	479	3,8	4,0	3,6	— 1 901	— 1 015	— 886	— 7,3	— 8,0	— 6,6	
416	219	197	5,9	6,3	5,5	301	128	173	4,3	3,7	4,8	115	91	24	1,6	2,6	0,7	
12 395	6 454	5 941	13,1	14,0	12,2	5 136	2 864	2 272	5,4	6,2	4,7	7 259	3 590	3 669	7,7	7,8	7,6	753
1 609	637	972	8,1	6,4	9,6	1 193	624	569	6,0	6,3	5,6	416	13	403	2,1	0,1	4,0	
4 498	2 496	2 002	14,2	16,3	12,3	2 029	1 102	927	6,4	7,2	5,7	2 469	1 394	1 075	7,8	9,1	6,6	
6 288	3 321	2 967	14,6	15,8	13,4	1 914	1 138	776	4,4	5,4	3,5	4 374	2 183	2 191	10,2	10,4	9,9	
1 082	104	978	2,4	0,5	4,2	2 268	1 181	1 087	5,0	5,4	4,7	— 1 186	— 1 077	— 109	— 2,6	— 4,9	— 0,5	754
— 187	— 489	302	— 0,7	— 4,0	2,4	1 342	654	688	5,4	5,3	5,4	— 1 529	— 1 143	— 386	— 6,1	— 9,3	— 3,0	
845	474	371	9,1	10,3	7,9	557	309	248	6,0	6,7	5,3	288	165	123	3,1	3,6	2,6	
424	119	305	4,0	2,4	5,4	369	218	151	3,5	4,5	2,6	55	— 99	154	0,5	— 2,0	2,7	
14 264	8 479	5 785	37,5	43,4	31,3	2 738	1 293	1 445	7,2	6,6	7,8	11 526	7 186	4 340	30,3	36,8	23,5	755
466	295	171	6,0	7,3	4,6	391	188	203	5,0	4,7	5,4	75	107	— 32	1,0	2,7	— 0,9	
4 457	2 380	2 077	30,7	32,7	28,6	835	363	472	5,7	5,0	6,5	3 622	2 017	1 605	24,9	27,7	22,1	
9 341	5 804	3 537	59,5	70,6	47,3	1 512	742	770	9,6	9,0	10,3	7 829	5 062	2 767	49,9	61,5	37,0	
1 766	972	794	3,0	3,5	2,6	2 615	1 352	1 263	4,4	4,8	4,1	— 849	— 380	— 469	— 1,4	— 1,4	— 1,5	756
— 360	— 459	99	— 1,2	— 3,0	0,6	1 691	853	838	5,5	5,6	5,3	— 2 051	— 1 312	— 739	— 6,7	— 8,7	— 4,7	
585	286	299	7,4	7,7	7,1	523	256	267	6,6	6,9	6,4	62	30	32	0,8	0,8	0,8	
1 541	1 145	396	7,6	12,4	3,6	401	243	158	2,0	2,6	1,4	1 140	902	238	5,6	9,7	2,1	
11 466	7 290	4 176	10,4	13,9	7,2	4 591	2 526	2 065	4,2	4,8	3,6	6 875	4 764	2 111	6,2	9,1	3,6	757
1 054	555	499	3,0	3,3	2,7	1 590	893	697	4,5	5,3	3,8	— 536	— 338	— 198	— 1,5	— 2,0	— 1,1	
2 909	1 415	1 493	8,4	8,6	8,2	2 002	1 076	926	5,8	6,5	5,1	907	340	567	2,6	2,1	3,1	
3 126	1 852	1 274	21,8	27,2	16,9	527	246	281	3,7	3,6	3,7	2 599	1 606	993	13,1	23,6	13,2	
4 377	3 467	910	16,9	28,7	6,6	472	311	161	1,8	2,6	1,2	3 905	3 156	749	15,1	26,1	5,4	
1 617	858	759	3,9	4,2	3,6	1 334	887	447	3,2	4,3	2,1	283	— 29	312	0,7	— 0,1	1,5	758
— 1 142	— 934	— 208	— 2,9	— 6,2	— 1,4	1 155	602	553	3,9	4,0	3,8	— 2 297	— 1 536	— 761	— 7,8	— 10,2	— 5,3	
2 759	1 792	967	22,6	32,2	14,6	179	285	— 106	1,5	5,1	— 1,6	2 580	1 507	1 073	21,1	27,1	16,2	
3 659	1 750	1 909	6,2	6,2	6,2	3 037	1 593	1 444	5,2	5,7	4,7	622	157	465	1,1	0,6	1,5	759
129	115	14	0,5	1,0	0,1	1 406	702	704	5,9	6,1	5,7	— 1 277	— 587	— 690	— 5,3	— 5,1	— 5,6	
365	109	256	2,4	2,1	4,4	489	261	228	4,5	5,1	3,9	— 124	— 152	28	— 1,1	— 3,0	0,5	
3 165	1 526	1 639	13,2	13,3	13,1	1 142	630	512	4,8	5,5	4,1	2 023	896	1 127	8,4	7,8	9,0	
3 165	1 287	1 878	3,1	2,5	3,6	4 716	2 405	2 311	4,6	4,7	4,4	— 1 551	— 1 118	— 433	— 1,5	— 2,2	— 0,8	760
— 323	— 638	315	— 0,5	— 1,9	0,9	2 929	1 495	1 434	4,3	4,4	4,1	— 3 252	— 2 133	— 1 119	— 4,7	— 6,3	— 3,2	
3 488	1 925	1 563	10,2	11,6	8,9	1 787	910	877	5,2	5,5	5,0	1 701	1 015	686	5,0	6,1	3,9	
1 549	962	587	4,6	5,8	3,4	1 608	852	756	4,7	5,2	4,3	— 59	110	— 169	— 0,2	0,7	— 1,0	761
93	— 161	254	0,3	— 1,2	1,7	1 331	723	608	4,6	5,2	4,1	— 1 238	— 884	— 354	— 4,3	— 6,4	— 2,4	
1 456	1 123	333	27,4	44,1	12,1	277	129	148	5,2	5,1	5,4	1 179	994	185	22,2	39,0	6,7	
— 764	— 556	— 208	— 3,4	— 4,9	— 1,9	880	476	404	3,9	4,2	3,6	— 1 644	— 1 032	— 612	— 7,3	— 9,1	— 5,4	762
— 981	— 713	— 268	— 5,2	— 7,4	— 2,9	734	393	341	3,9	4,1	3,6	— 1 715	— 1 106	— 609	— 9,0	— 11,5	— 6,5	
217	157	60	5,9	8,9	3,2	146	83	63	4,0	4,7	3,4	71	74	— 3	1,9	4,2	— 0,2	
5 517	2 548	2 969	14,0	13,3	14,6	2 149	1 147	1 002	5,4	6,0	4,9	3 368	1 401	1 967	8,5	7,3	9,7	763
337	72	265	2,1	0,9	3,2	785	441	344	4,9	5,6	4,2	— 448	— 369	— 79	— 2,8	— 4,7	— 1,0	
5 180	2 476	2 704	22,1	21,8	22,4	1 364	706	658	5,8	6,2	5,5	3 816	1 770	2 046	16,3	15,6	17,0	
20 343	12 856	7 487	17,0	21,8	12,3	6 453	3 242	3 211	5,4	5,5	5,3	13 890	9 614	4 276	11,6	16,3	7,0	764
1 622	721	901	4,1	3,7	4,4	1 854	914	940	4,7	4,7	4,6	— 232	— 193	— 39	— 0,6	— 1,0	— 0,2	
4 871	2 426	2 445	13,7	14,0	13,4	1 800	953	847	5,1	5,5	4,6	3 071	1 473	1 598	8,6	8,5	8,7	
4 480	3 046	1 434	44,4	60,9	28,2	772	388	384	7,7	7,8	7,6	3 708	2 658	1 050	36,7	53,1	20,6	
9 370	6 663	2 707	27,4	38,9	15,9	2 027	987	1 040	5,9	5,8	6,1	7 343	5 676	1 667	21,5	33,1	9,8	
241	222	19	0,8	1,5	0,1	1 138	654	484	3,7	4,3	3,1	— 897	— 432	— 465	— 2,9	— 2,8	— 3,0	765
— 1 242	— 752	— 490	— 5,0	— 6,1	— 4,0	832	473	359	3,4	3,8	2,9	— 2 074	— 1 225	— 849	— 8,4	— 9,9	— 6,9	
1 483	974	509	24,0	34,6	15,1	306	181	125	4,9	6,4	3,7	1 177	793	384	19,0	28,3	11,4	

bzw. Schwäbisch Hall.

Lfde. Nr.	Kleinere Verwaltungsbezirke, Gemeindegrößenklassen, Gemeinden mit 10 000 und mehr Einwohnern	Fläche[1]) am 17. Mai 1939	Wohnbevölkerung am 17. Mai 1939 (nach dem Gebietsstand vom 17. Mai 1939)			Wohnbevölkerung am 16. Juni 1933 (nach dem Gebietsstand vom 17. Mai 1939)			Auf 1 qkm kommen Einwohner am 17. Mai 1939 (nach dem Gebietsstand vom 17. Mai 1939)	Auf 1 qkm kommen Einwohner am 16. Juni 1933 (nach dem Gebietsstand vom 17. Mai 1939)
		qkm	insgesamt	männlich	weiblich	insgesamt	männlich	weiblich		
		1	2	3	4	5	6	7	8	9
	Noch: Württemberg									
	Landkreise:									
766	Münsingen	699,52	33 452	16 757	16 695	33 011	16 097	16 914	47,8	47,2
	Gem. mit weniger als 2 000 Einw.	637,79	26 540	12 892	13 648	27 604	13 547	14 057	41,6	43,3
	» » 2 000 bis unter 10 000 Einw.	61,73	6 912	3 865	3 047	5 407	2 550	2 857	112,0	87,6
767	Nürtingen	380,53	73 572	34 700	38 872	70 398	33 545	36 853	193,3	185,0
	Gem. mit weniger als 2 000 Einw.	257,54	38 622	18 291	20 331	37 609	18 168	19 441	150,0	146,0
	» » 2 000 bis unter 10 000 Einw.	61,69	11 158	5 341	5 817	10 659	5 152	5 507	180,9	172,8
	Kirchheim unter Teck, Stadt	30,42	13 260	6 154	7 106	12 417	5 748	6 669	435,9	408,2
	Nürtingen, Stadt	30,88	10 532	4 914	5 618	9 713	4 477	5 236	341,1	314,5
768	Öhringen	397,63	30 247	15 088	15 159	31 322	15 813	15 509	76,1	78,8
	Gem. mit weniger als 2 000 Einw.	388,42	25 665	12 910	12 755	26 704	13 587	13 117	66,1	68,8
	» » 2 000 bis unter 10 000 Einw.	9,21	4 582	2 178	2 404	4 618	2 226	2 392	497,5	501,4
769	Ravensburg	715,82	77 451	38 312	39 139	72 483	35 943	36 545	108,2	101,3
	Gem. mit weniger als 2 000 Einw.	554,61	28 654	14 517	14 137	29 181	14 985	14 196	51,7	52,6
	» » 2 000 bis unter 10 000 Einw.	128,62	16 802	8 244	8 558	15 992	7 865	8 127	130,6	124,3
	Ravensburg, Stadt	32,59	31 995	15 551	16 444	27 315	13 093	14 222	981,7	838,1
770	Reutlingen	441,70	103 539	48 671	54 868	97 018	45 797	51 221	234,4	219,6
	Gem. mit weniger als 2 000 Einw.	237,91	23 241	11 020	12 221	23 135	11 098	12 037	97,7	97,2
	» » 2 000 bis unter 10 000 Einw.	161,93	41 413	19 156	22 257	38 933	18 395	20 538	255,7	240,4
	Reutlingen, Stadt	41,86	38 885	18 495	20 390	34 950	16 304	18 646	928,9	834,9
771	Rottweil	555,84	97 392	47 608	49 784	88 077	43 182	44 895	175,2	158,5
	Gem. mit weniger als 2 000 Einw.	399,84	31 909	15 758	16 151	30 092	14 970	15 122	79,8	75,3
	» » 2 000 bis unter 10 000 Einw.	70,34	14 823	7 848	6 975	11 514	5 760	5 754	210,7	163,7
	Rottweil, Stadt	36,58	12 835	5 931	6 904	11 806	5 505	6 301	350,9	322,7
	Schramberg, Stadt	28,67	16 010	7 387	8 623	14 060	6 657	7 403	558,4	490,4
	Schwenningen am Neckar, Stadt	20,41	21 815	10 684	11 131	20 605	10 290	10 315	1 068,8	1 009,6
772	Saulgau	741,59	51 138	24 645	26 493	52 741	25 831	26 910	69,0	71,1
	Gem. mit weniger als 2 000 Einw.	663,00	34 700	16 947	17 753	36 755	18 309	18 446	52,3	55,4
	» » 2 000 bis unter 10 000 Einw.	78,59	16 438	7 698	8 740	15 986	7 522	8 464	209,2	203,4
773	Tübingen	481,95	84 098	40 745	43 353	82 068	40 275	41 793	174,5	170,3
	Gem. mit weniger als 2 000 Einw.	347,49	36 799	17 389	19 410	36 927	17 727	19 200	105,9	106,3
	» » 2 000 bis unter 10 000 Einw.	89,61	16 881	8 106	8 775	16 455	8 062	8 393	188,4	183,6
	Tübingen, Stadt	44,85	30 418	15 250	15 168	28 686	14 486	14 200	678,2	639,6
774	Tuttlingen	458,38	55 696	26 663	29 033	53 458	26 117	27 341	121,5	116,6
	Gem. mit weniger als 2 000 Einw.	381,34	27 254	13 241	14 013	26 770	13 183	13 587	71,5	70,2
	» » 2 000 bis unter 10 000 Einw.	38,43	10 432	4 935	5 497	9 463	4 613	4 850	271,5	246,2
	Tuttlingen, Stadt	38,61	18 010	8 487	9 523	17 225	8 321	8 904	466,5	446,1
775	Ulm	861,03	52 849	25 731	27 118	51 508	25 025	26 483	61,4	59,8
	Gem. mit weniger als 2 000 Einw.	797,21	43 319	21 176	22 143	42 483	20 747	21 736	54,3	53,3
	» » 2 000 bis unter 10 000 Einw.	63,82	9 530	4 555	4 975	9 025	4 278	4 747	149,3	141,4
776	Vaihingen	384,75	46 487	22 420	24 067	45 752	22 366	23 386	120,8	118,9
	Gem. mit weniger als 2 000 Einw.	299,31	27 724	13 401	14 323	27 897	13 732	14 165	92,6	93,2
	» » 2 000 bis unter 10 000 Einw.	85,44	18 763	9 019	9 744	17 855	8 634	9 221	219,6	209,0
777	Waiblingen	433,43	100 297	48 249	52 048	88 583	42 876	45 707	231,4	204,4
	Gem. mit weniger als 2 000 Einw.	226,01	34 677	17 041	17 636	32 697	16 076	16 621	153,4	144,7
	» » 2 000 bis unter 10 000 Einw.	178,25	39 803	18 864	20 939	35 761	17 131	18 630	223,3	200,6
	Fellbach, Stadt	13,36	14 988	7 186	7 802	11 291	5 464	5 827	1 121,9	845,1
	Waiblingen, Stadt	15,81	10 829	5 158	5 671	8 834	4 205	4 629	684,9	558,8
778	Wangen	733,54	52 712	25 926	26 786	53 301	26 807	26 494	71,9	72,7
	Gem. mit weniger als 2 000 Einw.	588,57	29 896	14 994	14 902	31 878	16 694	15 184	50,8	54,2
	» » 2 000 bis unter 10 000 Einw.	144,97	22 816	10 932	11 884	21 423	10 113	11 310	157,4	147,8
	Württemberg	**19 507,65**	**2 896 920**	**1 411 254**	**1 485 666**	**2 696 324**	**1 306 531**	**1 389 793**	**148,5**	**138,2**

V. Baden

Landeskommissärbezirk Konstanz

	Stadtkreis:									
779	Konstanz	29,95	37 700	18 102	19 598	36 259	17 138	19 121	1 258,8	1 210,7
	Landkreise:									
780	Donaueschingen	766,16	51 169	26 688	24 481	44 930	22 492	22 438	66,8	58,6
	Gem. mit weniger als 2 000 Einw.	637,06	29 194	14 522	14 672	28 672	14 403	14 269	45,8	45,0
	» » 2 000 bis unter 10 000 Einw.	129,10	21 975	12 166	9 809	16 258	8 089	8 169	170,2	125,9
781	Konstanz	485,84	68 223	32 952	35 271	63 135	31 211	31 924	140,4	130,0
	Gem. mit weniger als 2 000 Einw.	416,09	30 577	14 808	15 769	29 956	14 759	15 197	73,5	72,0
	» » 2 000 bis unter 10 000 Einw.	54,93	19 550	9 332	10 218	17 440	8 540	8 900	355,9	317,5
	Singen (Hohentwiel), Stadt	14,82	18 096	8 812	9 284	15 739	7 912	7 827	1 221,1	1 062,0

[1]) Ausschließlich der Meeresteile, Haffe, Bodden u. dgl.

Zu- oder Abnahme (—) der Bevölkerung vom 16. Juni 1933 bis 17. Mai 1939						Von der Bevölkerungs-Zu- oder -Abnahme entfallen auf												Lfde. Nr.
						Geburtenüberschuß oder Sterbefallüberschuß (—) vom 16. Juni 1933 bis 17. Mai 1939						Wanderungsgewinn oder -verlust (—) vom 16. Juni 1933 bis 17. Mai 1939						
(jeweils nach dem Gebietsstand vom 17. Mai 1939)																		
Zahl			vH			Zahl			vH			Zahl			vH			
insgesamt	männlich	weiblich	insgesamt	männlich	weiblich	insgesamt	männlich	weiblich	insgesamt	männlich	weiblich	insgesamt	männlich	weiblich	insgesamt	männlich	weiblich	
10	11	12	13	14	15	16	17	18	19	20	21	22	23	24	25	26	27	
441	660	— 219	1,3	4,1	— 1,3	1 391	748	643	4,2	4,6	3,8	— 950	— 88	— 862	— 2,9	— 0,5	— 5,1	766
— 1 064	— 655	— 409	— 3,9	— 4,8	— 2,9	1 173	639	534	4,2	4,7	3,8	— 2 237	— 1 294	— 943	— 8,1	— 9,6	— 6,7	
1 505	1 315	190	27,8	51,6	6,7	218	109	109	4,0	4,3	3,8	1 287	1 206	81	23,8	47,3	2,8	
3 174	1 155	2 019	4,5	3,4	5,5	3 399	1 825	1 574	4,8	5,4	4,3	— 225	— 670	445	— 0,3	— 2,0	1,2	767
1 013	123	890	2,7	0,7	4,6	2 040	1 028	1 012	5,4	5,7	5,2	— 1 027	— 905	— 122	— 2,7	— 5,0	— 0,6	
499	189	310	4,7	3,7	5,6	506	292	214	4,8	5,7	3,9	— 7	— 103	96	— 0,1	— 2,0	1,7	
843	406	437	6,8	7,1	6,6	427	249	178	3,4	4,3	2,7	416	157	259	3,4	2,7	3,9	
819	437	382	8,4	9,8	7,3	426	256	170	4,4	5,7	3,2	393	181	212	4,0	4,0	4,0	
— 1 075	— 725	— 350	— 3,4	— 4,6	— 2,3	1 162	652	510	3,7	4,1	3,3	— 2 237	— 1 377	— 860	— 7,1	— 8,7	— 5,5	768
— 1 039	— 677	— 362	— 3,9	— 5,0	— 2,8	1 030	549	481	3,9	4,0	3,7	— 2 069	— 1 226	— 843	— 7,7	— 9,0	— 6,4	
— 36	— 48	12	— 0,8	— 2,2	0,5	132	103	29	2,9	4,6	1,2	— 168	— 151	— 17	— 3,6	— 6,8	— 0,7	
4 963	2 369	2 594	6,8	6,6	7,1	3 639	1 925	1 714	5,0	5,4	4,7	1 324	444	880	1,8	1,2	2,4	769
— 527	— 468	— 59	— 1,8	— 3,1	— 0,4	1 617	874	743	5,5	5,8	5,2	— 2 144	— 1 342	— 802	— 7,3	— 9,0	— 5,6	
810	379	431	4,1	4,8	5,3	560	267	293	3,5	3,4	3,6	250	112	138	1,6	1,4	1,7	
4 680	2 458	2 222	17,1	18,8	15,6	1 462	784	678	5,4	6,0	4,8	3 218	1 674	1 544	11,8	12,8	10,9	
6 521	2 874	3 647	6,7	6,3	7,1	4 391	2 395	1 996	4,5	5,2	3,9	2 130	479	1 651	2,2	1,0	3,2	770
106	— 78	184	0,5	— 0,7	1,5	1 118	607	511	4,8	5,5	4,2	— 1 012	— 685	— 327	— 4,4	— 6,2	— 2,7	
2 480	761	1 719	6,4	4,1	8,4	2 206	1 270	936	5,7	6,9	4,6	274	509	783	0,7	2,8	3,8	
3 935	2 191	1 744	11,3	13,4	9,4	1 067	518	549	3,1	3,2	2,9	2 868	1 673	1 195	8,2	10,3	6,4	
9 315	4 426	4 889	10,6	10,2	10,9	4 488	2 264	2 224	5,1	5,2	5,0	4 827	2 162	2 665	5,5	5,0	5,9	771
1 817	788	1 029	6,0	5,3	6,8	1 894	950	944	6,3	6,2	6,2	— 77	— 162	85	— 0,3	— 1,1	0,6	
3 309	2 088	1 221	28,7	36,3	21,2	862	420	442	7,5	7,3	7,7	2 447	1 668	779	21,3	29,0	13,5	
1 029	426	603	8,7	7,7	9,6	318	173	145	2,7	3,1	2,3	711	253	458	6,0	4,6	7,3	
1 950	730	1 220	13,9	11,0	16,5	577	294	283	4,1	4,4	3,8	1 373	436	937	9,8	6,5	12,7	
1 210	394	816	5,9	3,8	7,9	837	427	410	4,1	4,1	4,0	373	— 33	406	1,8	— 0,3	3,9	
— 1 603	— 1 186	— 417	— 3,0	— 4,6	— 1,5	1 885	1 058	827	3,6	4,1	3,1	— 3 488	— 2 244	— 1 244	— 6,6	— 8,7	— 4,6	772
— 2 055	— 1 362	— 693	— 5,6	— 7,4	— 3,8	1 503	848	655	4,1	4,6	3,6	— 3 564	— 2 210	— 1 354	— 9,7	— 12,1	— 7,3	
452	176	276	2,8	2,3	3,3	376	210	166	2,4	2,8	2,0	76	— 34	110	0,5	— 0,5	1,3	
2 030	470	1 560	2,5	1,2	3,7	4 151	2 346	1 805	5,1	5,8	4,3	— 2 121	— 1 876	— 245	— 2,6	— 4,7	— 0,6	773
— 128	— 336	210	— 0,3	— 1,9	1,1	1 834	1 067	767	5,0	6,0	4,0	— 1 962	— 1 405	— 557	— 5,3	— 7,9	— 2,9	
426	44	382	2,6	0,5	4,6	823	470	353	5,0	5,8	4,2	— 397	— 426	29	— 2,4	— 5,3	0,3	
1 732	764	968	6,0	5,3	6,8	1 494	809	685	5,2	5,6	4,8	238	— 45	283	0,8	— 0,3	2,0	
2 238	546	1 692	4,2	2,1	6,2	2 398	1 336	1 062	4,5	5,1	3,9	— 160	— 790	630	— 0,3	— 3,0	2,3	774
484	58	426	1,8	0,4	3,1	1 349	780	569	5,0	5,9	4,2	— 865	— 722	— 143	— 3,2	— 5,5	— 1,1	
969	322	647	10,2	7,0	13,3	540	281	259	5,7	6,1	5,3	429	41	388	4,5	0,9	8,0	
785	166	619	4,6	2,0	7,0	509	275	234	3,0	3,3	2,6	276	— 109	385	1,6	— 1,3	4,3	
1 341	706	635	2,6	2,8	2,4	3 312	1 755	1 557	6,4	7,0	5,9	— 1 971	— 1 049	— 922	— 3,8	— 4,2	— 3,5	775
836	429	407	2,9	2,1	1,9	2 860	1 520	1 340	6,7	7,3	6,2	— 2 024	— 1 091	— 933	— 4,8	— 5,3	— 4,3	
505	277	228	5,6	6,5	4,8	452	235	217	5,0	5,5	4,6	53	42	11	0,6	1,0	0,2	
735	54	681	1,6	0,2	2,9	1 998	924	1 074	4,4	4,1	4,6	— 1 263	— 870	— 393	— 2,8	— 3,9	— 1,7	776
— 173	— 331	158	— 0,6	— 2,4	1,1	1 250	606	644	4,5	4,4	4,5	— 1 423	— 937	— 486	— 5,1	— 6,8	— 3,4	
908	385	523	5,1	4,5	5,7	748	318	430	4,2	3,7	4,7	160	67	93	0,9	0,8	1,0	
11 714	5 373	6 341	13,2	12,5	13,9	4 415	2 458	1 957	5,0	5,7	4,3	7 299	2 915	4 384	8,2	6,8	9,6	777
1 980	965	1 015	6,1	6,0	6,1	1 584	918	666	4,8	5,7	4,0	396	47	349	1,2	0,3	2,1	
4 042	1 733	2 309	11,3	10,1	12,4	1 397	805	592	3,9	4,7	3,2	2 645	928	1 717	7,4	5,4	9,2	
3 697	1 722	1 975	32,7	31,5	33,9	929	484	445	8,2	8,9	7,6	2 768	1 238	1 530	24,5	22,7	26,3	
1 995	953	1 042	22,6	22,7	22,5	505	251	254	5,7	6,0	5,5	1 490	702	788	16,9	16,7	17,0	
— 589	— 881	292	— 1,1	— 3,3	1,1	2 385	1 213	1 172	4,5	4,5	4,4	— 2 974	— 2 094	— 880	— 5,6	— 7,8	— 3,3	778
— 1 982	— 1 700	— 282	— 6,2	— 10,2	— 1,9	1 455	709	746	4,6	4,2	4,9	— 3 437	— 2 409	— 1 028	— 10,8	— 14,4	— 6,8	
1 393	819	574	6,5	8,1	5,1	930	504	426	4,3	5,0	3,8	463	315	148	2,2	3,1	1,3	
200 596	104 723	95 873	7,4	8,0	6,9	125 502	66 725	58 777	4,7	5,1	4,2	75 094	37 998	37 096	2,8	2,9	2,7	

V. Baden

Landeskommissärbezirk Konstanz

1 441	964	477	4,0	5,6	2,5	1 298	657	641	3,6	3,8	3,4	143	307	— 164	0,4	1,8	— 0,9	779
6 239	4 196	2 043	13,9	18,7	9,1	1 644	742	902	3,7	3,3	4,0	4 595	3 454	1 141	10,2	15,4	5,1	780
522	119	403	1,8	0,8	2,8	960	446	514	3,3	3,1	3,6	— 438	— 327	— 111	— 1,5	— 2,3	— 0,8	
5 717	4 077	1 640	35,2	50,4	20,1	684	296	388	4,2	3,7	4,7	5 033	3 781	1 252	31,0	46,7	15,3	
5 088	1 741	3 347	8,1	5,6	10,5	2 883	1 529	1 354	4,6	4,9	4,2	2 205	212	1 993	3,5	0,7	6,2	781
621	49	572	2,1	0,3	3,8	1 270	729	541	4,2	4,9	3,6	— 649	— 680	31	— 2,2	— 4,6	0,2	
2 110	792	1 318	12,1	9,3	14,8	482	237	245	2,8	2,8	2,8	1 628	555	1 073	9,3	6,8	12,1	
2 357	900	1 457	15,0	11,4	18,6	1 131	563	568	7,2	7,1	7,3	1 226	337	889	7,8	4,3	11,4	

Lfde. Nr.	Kleinere Verwaltungsbezirke, Gemeindegrößenklassen, Gemeinden mit 10 000 und mehr Einwohnern	Fläche[1]) am 17. Mai 1939 qkm	Wohnbevölkerung am 17. Mai 1939 (nach dem Gebietsstand vom 17. Mai 1939) insgesamt	männlich	weiblich	am 16. Juni 1933 (nach dem Gebietsstand vom 17. Mai 1939) insgesamt	männlich	weiblich	Auf 1 qkm kommen Einwohner am 17. Mai 1939 (nach dem Gebietsstand vom 17. Mai 1939)	am 16. Juni 1933 (nach dem Gebietsstand vom 17. Mai 1939)
		1	2	3	4	5	6	7	8	9
	Noch: Landeskom.-Bez. Konstanz									
	Landkreise:									
782	Säckingen	374,85	43 649	21 333	22 316	42 224	20 899	21 325	116,4	112,6
	Gem. mit weniger als 2 000 Einw.	315,50	23 221	11 407	11 814	23 619	11 810	11 809	73,6	74,9
	» » 2 000 bis unter 10 000 Einw.	59,35	20 428	9 926	10 502	18 605	9 089	9 516	344,2	313,5
783	Stockach	612,79	36 216	18 087	18 129	35 692	17 842	17 850	59,1	58,2
	Gem. mit weniger als 2 000 Einw.	556,13	27 876	13 840	14 036	28 563	14 419	14 144	50,1	51,4
	» » 2 000 bis unter 10 000 Einw.	56,66	8 340	4 247	4 093	7 129	3 423	3 706	147,2	125,8
784	Überlingen	571,25	43 327	21 559	21 768	41 497	20 928	20 569	75,8	72,6
	Gem. mit weniger als 2 000 Einw.	506,83	28 969	14 918	14 051	28 364	14 718	13 646	57,2	56,0
	» » 2 000 bis unter 10 000 Einw.	64,42	14 358	6 641	7 717	13 133	6 210	6 923	222,9	203,9
785	Villingen	451,38	53 960	26 871	27 089	48 632	23 891	24 741	119,5	107,7
	Gem. mit weniger als 2 000 Einw.	292,89	17 563	8 658	8 905	17 188	8 649	8 539	60,0	58,7
	» » 2 000 bis unter 10 000 Einw.	90,70	17 973	8 546	9 427	17 014	8 223	8 791	198,2	187,6
	Villingen im Schwarzwald, Stadt	67,79	18 424	9 667	8 757	14 430	7 019	7 411	271,8	212,9
786	Waldshut	590,14	46 070	22 611	23 459	45 865	23 196	22 669	78,1	77,7
	Gem. mit weniger als 2 000 Einw.	567,88	35 737	17 746	17 991	35 981	18 270	17 711	62,9	63,4
	» » 2 000 bis unter 10 000 Einw.	22,26	10 333	4 865	5 468	9 884	4 926	4 958	464,2	444,0
	Landeskom.-Bez. Konstanz	3 882,36	380 314	188 203	192 111	358 234	177 597	180 637	98,0	92,3
	Landeskommissärbezirk Freiburg									
	Stadtkreis:									
787	Freiburg	79,99	110 110	51 078	59 032	102 070	47 351	54 719	1 376,5	1 276,0
	Landkreise:									
788	Emmendingen	666,06	80 938	38 767	42 171	79 265	38 336	40 929	121,5	119,0
	Gem. mit weniger als 2 000 Einw.	422,51	38 724	18 990	19 734	38 118	18 719	19 399	91,7	90,2
	» » 2 000 bis unter 10 000 Einw.	243,55	42 214	19 777	22 437	41 147	19 617	21 530	173,3	168,9
789	Freiburg	657,84	59 214	29 573	29 641	57 154	28 252	28 902	90,0	86,9
	Gem. mit weniger als 2 000 Einw.	596,26	49 750	24 713	25 037	48 169	23 911	24 258	83,4	80,8
	» » 2 000 bis unter 10 000 Einw.	61,58	9 464	4 860	4 604	8 985	4 341	4 644	153,7	145,9
790	Kehl	310,21	50 883	27 135	23 748	46 162	22 740	23 422	164,0	148,8
	Gem. mit weniger als 2 000 Einw.	198,64	24 122	12 911	11 211	22 092	10 976	11 116	121,4	111,2
	» » 2 000 bis unter 10 000 Einw.	97,50	14 562	8 210	6 352	12 496	6 187	6 309	149,4	128,2
	Kehl, Stadt	14,07	12 199	6 014	6 185	11 574	5 577	5 997	867,0	822,6
791	Lahr	425,75	65 259	31 748	33 511	62 744	29 922	32 822	153,3	147,4
	Gem. mit weniger als 2 000 Einw.	341,58	38 402	18 748	19 654	37 526	18 084	19 442	112,4	109,9
	» » 2 000 bis unter 10 000 Einw.	55,38	8 757	4 199	4 558	8 411	3 964	4 447	158,1	151,9
	Lahr, Stadt	28,79	18 100	8 801	9 299	16 807	7 874	8 933	628,7	583,8
792	Lörrach	597,40	91 935	44 711	47 224	89 940	44 644	45 296	153,9	150,6
	Gem. mit weniger als 2 000 Einw.	515,01	42 874	21 356	21 518	42 561	21 274	21 287	83,2	82,6
	» » 2 000 bis unter 10 000 Einw.	63,79	28 954	14 032	14 922	27 338	13 671	13 667	453,9	428,6
	Lörrach, Stadt	18,60	20 107	9 323	10 784	20 041	9 699	10 342	1 081,0	1 077,5
793	Müllheim	433,14	42 622	21 268	21 354	40 303	19 700	20 603	98,4	93,0
	Gem. mit weniger als 2 000 Einw.	312,51	24 471	12 223	12 248	24 028	12 007	12 021	78,3	76,9
	» » 2 000 bis unter 10 000 Einw.	120,63	18 151	9 045	9 106	16 275	7 693	8 582	150,5	134,9
794	Neustadt	759,20	36 717	17 556	19 161	37 445	18 504	18 941	48,4	49,3
	Gem. mit weniger als 2 000 Einw.	717,82	29 382	14 047	15 335	29 740	14 689	15 051	40,9	41,4
	» » 2 000 bis unter 10 000 Einw.	41,38	7 335	3 509	3 826	7 705	3 815	3 890	177,3	186,2
795	Offenburg	475,64	75 479	35 936	39 543	72 401	34 570	37 831	158,7	152,2
	Gem. mit weniger als 2 000 Einw.	389,59	38 865	18 861	20 004	38 707	19 048	19 659	99,8	99,4
	» » 2 000 bis unter 10 000 Einw.	65,24	16 481	7 490	8 991	15 718	7 254	8 464	252,6	240,9
	Offenburg, Stadt	20,81	20 133	9 585	10 548	17 976	8 268	9 708	967,5	863,8
796	Wolfach	648,70	42 440	20 446	21 994	41 866	20 473	21 393	65,4	64,5
	Gem. mit weniger als 2 000 Einw.	526,04	24 387	11 942	12 445	24 520	12 073	12 447	46,4	46,6
	» » 2 000 bis unter 10 000 Einw.	122,66	18 053	8 504	9 549	17 346	8 400	8 946	147,2	141,4
	Landeskom.-Bez. Freiburg	5 053,93	655 597	318 218	337 379	629 350	304 492	324 858	129,7	124,5
	Landeskommissärbezirk Karlsruhe									
	Stadtkreise:									
797	Baden-Baden	91,19	33 166	15 102	18 064	31 293	13 801	17 492	363,7	343,2
798	Karlsruhe	123,08	190 081	89 763	100 318	181 110	84 282	96 828	1 544,4	1 471,5
799	Pforzheim	55,64	79 011	36 352	42 659	79 816	37 373	42 443	1 420,0	1 434,5

[1]) Ausschließlich der Meeresteile, Haffe, Bodden u. dgl.

Zu- oder Abnahme (—) der Bevölkerung vom 16. Juni 1933 bis 17. Mai 1939						Von der Bevölkerungs-Zu- oder -Abnahme entfallen auf												Lfde. Nr.
						Geburtenüberschuß oder Sterbefallüberschuß (—) vom 16. Juni 1933 bis 17. Mai 1939						Wanderungsgewinn oder -verlust (—) vom 16. Juni 1933 bis 17. Mai 1939						
(jeweils nach dem Gebietsstand vom 17. Mai 1939)																		
Zahl			vH			Zahl			vH			Zahl			vH			
insgesamt	männlich	weiblich	insgesamt	männlich	weiblich	insgesamt	männlich	weiblich	insgesamt	männlich	weiblich	insgesamt	männlich	weiblich	insgesamt	männlich	weiblich	
10	11	12	13	14	15	16	17	18	19	20	21	22	23	24	25	26	27	
1 425	434	991	3,4	2,1	4,6	2 102	1 202	900	5,0	5,8	4,2	— 677	— 768	91	— 1,6	— 3,7	0,4	782
— 398	— 403	5	— 1,7	— 3,4	0,0	1 049	611	438	4,4	5,2	3,7	— 1 447	— 1 014	— 433	— 6,1	— 8,6	— 3,7	
1 823	837	986	9,8	9,2	10,4	1 053	591	462	5,7	6,5	4,9	770	246	524	4,1	2,7	5,5	
524	245	279	1,5	1,4	1,6	1 673	869	804	4,7	4,9	4,5	— 1 149	— 624	— 525	— 3,2	— 3,5	— 2,9	783
— 687	— 579	— 108	— 2,4	— 4,0	— 0,8	1 319	694	625	4,6	4,8	4,4	— 2 006	— 1 273	— 733	— 7,0	— 8,8	— 5,2	
1 211	824	387	17,0	24,1	10,4	354	175	179	5,0	5,1	4,8	857	649	208	12,0	19,0	5,6	
1 830	631	1 199	4,4	3,0	5,8	1 865	941	924	4,5	4,5	4,5	— 35	— 310	275	— 0,1	— 1,5	1,3	784
805	200	405	2,1	1,4	3,0	1 545	807	738	5,4	5,5	5,4	— 940	— 607	— 333	— 3,3	— 4,1	— 2,4	
1 225	431	794	9,3	6,9	11,5	320	134	186	2,4	2,2	2,7	905	297	608	6,9	4,8	5,8	
5 328	2 980	2 348	11,0	12,5	9,5	2 876	1 614	1 262	5,9	6,8	5,1	2 452	1 366	1 086	5,0	5,7	4,4	785
375	9	366	2,2	0,1	4,3	1 010	540	470	5,9	6,2	5,5	— 635	— 531	— 104	— 3,7	— 6,1	— 1,2	
959	323	636	5,6	3,9	7,2	868	501	367	5,1	6,1	4,2	91	— 178	269	0,5	— 2,2	3,1	
3 994	2 648	1 346	27,7	37,7	18,2	998	573	425	6,9	8,2	5,7	2 996	2 075	921	20,8	29,6	12,4	
205	— 585	790	0,4	— 2,5	3,5	2 428	1 218	1 210	5,3	5,3	5,3	— 2 223	— 1 803	— 420	— 4,8	— 7,8	— 1,9	786
— 244	— 524	280	— 0,7	— 2,9	1,6	1 851	948	903	5,1	5,2	5,1	— 2 095	— 1 472	— 623	— 5,8	— 8,1	— 3,5	
449	— 61	510	4,5	— 1,2	10,3	577	270	307	5,8	5,5	6,2	— 128	— 331	203	— 1,3	— 6,7	4,1	
22 080	**10 606**	**11 474**	**6,3**	**6,0**	**6,6**	**16 769**	**8 772**	**7 997**	**4,7**	**4,9**	**4,6**	**5 311**	**1 834**	**3 477**	**1,5**	**1,0**	**1,9**	
Landeskommissärbezirk Freiburg																		
8 040	3 727	4 313	7,9	7,9	7,9	2 693	1 503	1 190	2,6	3,2	2,2	5 347	2 224	3 123	5,2	4,7	5,7	787
1 673	431	1 242	2,1	1,1	3,0	3 690	1 927	1 763	4,7	5,0	4,3	— 2 017	— 1 496	— 521	— 2,5	— 3,9	— 1,3	788
606	271	335	1,6	1,4	1,7	2 127	1 096	1 031	5,6	5,9	5,3	— 1 521	— 825	— 696	— 4,0	— 4,4	— 3,6	
1 067	160	907	2,6	0,8	4,2	1 563	831	732	3,8	4,2	3,4	— 496	— 671	175	— 1,2	— 3,4	0,8	
2 060	1 321	739	3,6	4,7	2,6	2 957	1 464	1 493	5,2	5,2	5,2	— 897	— 143	— 754	— 1,6	— 0,5	— 2,6	789
1 581	802	779	3,3	3,4	3,2	2 468	1 224	1 244	5,1	5,1	5,1	— 887	— 422	— 465	— 1,8	— 1,8	— 1,9	
479	519	— 40	5,3	12,0	— 0,9	489	240	249	5,4	5,5	5,4	— 10	279	— 289	— 0,1	6,4	— 6,2	
4 721	4 395	326	10,2	19,3	1,4	1 631	806	825	3,5	3,5	3,5	3 090	3 589	— 499	6,7	15,8	— 2,1	790
2 030	1 935	95	9,2	17,6	0,9	618	298	320	2,8	2,7	2,9	1 412	1 637	— 225	6,4	14,9	— 2,0	
2 066	2 023	43	16,5	32,7	0,7	373	225	148	3,0	3,6	2,3	1 693	1 798	— 105	13,5	29,1	— 1,7	
625	437	188	5,4	7,8	3,1	640	283	357	6,5	5,1	6,8	— 15	154	— 169	— 0,1	2,8	— 2,8	
2 515	1 826	689	4,0	6,1	2,1	2 945	1 658	1 287	4,7	5,5	3,9	— 430	168	— 598	— 0,7	0,6	— 1,8	791
876	664	212	2,3	3,7	1,1	1 766	1 001	765	4,7	5,5	3,9	— 890	— 337	— 553	— 2,4	— 1,9	— 2,8	
346	235	111	4,1	5,9	2,5	531	289	242	6,3	7,3	5,4	— 185	— 54	— 131	— 2,2	— 1,4	— 2,9	
1 293	927	366	7,7	11,8	4,1	648	368	280	3,9	4,7	3,1	645	559	86	3,8	7,1	1,0	
1 995	67	1 928	2,2	0,2	4,3	3 697	1 909	1 788	4,1	4,3	3,9	— 1 702	— 1 842	140	— 1,9	— 4,1	0,3	792
313	82	231	0,7	0,4	1,1	1 489	741	748	3,5	3,5	3,5	— 1 176	— 659	— 517	— 2,8	— 3,1	— 2,4	
1 616	361	1 255	5,9	2,6	9,2	1 451	768	683	5,3	5,6	5,0	165	— 407	572	0,6	— 3,0	4,2	
66	— 376	442	0,3	— 3,9	4,3	757	400	357	3,8	4,1	3,5	— 691	— 776	85	— 3,4	— 8,0	0,8	
2 319	1 568	751	5,8	8,0	3,6	1 393	769	624	3,5	3,9	3,0	926	799	127	2,3	4,1	0,6	793
443	216	227	1,8	1,8	1,9	757	429	328	3,2	3,6	2,7	— 314	— 213	— 101	— 1,3	— 1,8	— 0,8	
1 876	1 352	524	11,5	17,6	6,1	636	340	296	3,9	4,4	3,4	1 240	1 012	228	7,6	13,2	2,7	
— 728	— 948	220	— 1,9	— 5,1	1,2	1 816	936	880	4,8	5,1	4,6	— 2 544	— 1 884	— 660	— 6,8	— 10,2	— 3,5	794
— 358	— 642	284	— 1,3	— 4,4	1,9	1 576	801	775	5,3	5,5	5,1	— 1 934	— 1 443	— 491	— 6,5	— 9,8	— 3,3	
— 370	— 306	— 64	— 4,8	— 8,0	— 1,6	240	135	105	3,1	3,5	2,7	— 610	— 441	— 169	— 7,9	— 11,6	— 4,3	
3 078	1 366	1 712	4,3	4,0	4,5	3 497	1 800	1 697	4,8	5,2	4,5	— 419	— 434	15	— 0,6	— 1,3	0,0	795
158	— 187	345	0,4	— 1,0	1,8	2 049	966	1 083	5,3	5,1	5,5	— 1 891	— 1 153	— 738	— 4,9	— 6,1	— 3,8	
763	236	527	4,9	3,3	6,2	913	501	412	5,8	6,9	4,9	— 150	— 265	115	— 1,0	— 3,7	1,4	
2 157	1 317	840	13,0	15,9	8,7	535	333	202	3,0	4,0	2,1	1 622	984	638	9,0	11,9	6,6	
574	— 27	601	1,4	— 0,1	2,8	2 136	1 093	1 043	5,1	5,3	4,9	— 1 562	— 1 120	— 442	— 3,7	— 5,5	— 2,1	796
— 133	— 131	— 2	— 0,5	— 1,1	— 0,0	1 295	684	611	5,3	5,7	4,9	— 1 428	— 815	— 613	— 5,8	— 6,8	— 4,9	
707	104	603	4,1	1,2	6,7	841	409	432	4,8	4,9	4,8	— 134	— 305	171	— 0,8	— 3,6	1,9	
26 247	**13 726**	**12 521**	**4,2**	**4,5**	**3,9**	**26 455**	**13 865**	**12 590**	**4,2**	**4,6**	**3,9**	**— 208**	**— 139**	**— 69**	**— 0,0**	**— 0,0**	**— 0,0**	
Landeskommissärbezirk Karlsruhe																		
1 873	1 301	572	6,0	9,4	3,3	366	258	108	1,2	1,9	0,6	1 507	1 043	464	4,8	7,6	2,7	797
8 971	5 481	3 490	5,0	6,5	3,6	4 083	2 006	2 077	2,3	2,4	2,1	4 888	3 475	1 413	2,7	4,1	1,5	798
— 805	— 1 021	216	— 1,0	— 2,7	0,5	1 862	991	871	2,3	2,7	2,1	— 2 667	— 2 012	— 655	— 3,3	— 5,4	— 1,5	799

Lfde. Nr.	Kleinere Verwaltungsbezirke, Gemeindegrößenklassen, Gemeinden mit 10 000 und mehr Einwohnern	Fläche[1]) am 17. Mai 1939 qkm	Wohnbevölkerung am 17. Mai 1939 (nach dem Gebietsstand vom 17. Mai 1939) insgesamt	männlich	weiblich	Wohnbevölkerung am 16. Juni 1933 (nach dem Gebietsstand vom 17. Mai 1939) insgesamt	männlich	weiblich	Auf 1 qkm kommen Einwohner am 17. Mai 1939 (nach dem Gebietsstand vom 17. Mai 1939)	am 16. Juni 1933 (nach dem Gebietsstand vom 17. Mai 1939)
		1	2	3	4	5	6	7	8	9
	Noch: Landeskom.-Bez. Karlsruhe									
	Landkreise:									
800	Bruchsal	455,56	91 387	45 004	46 383	88 920	43 352	45 568	200,6	195,2
	Gem. mit weniger als 2 000 Einw.	190,22	24 081	11 946	12 135	23 706	11 680	12 026	126,6	124,6
	» » 2 000 bis unter 10 000 Einw.	221,17	49 148	23 763	25 385	48 311	23 504	24 807	222,2	218,4
	Bruchsal, Stadt	44,17	18 158	9 295	8 863	16 903	8 168	8 735	411,1	382,7
801	Bühl	379,39	68 402	33 663	34 739	66 414	32 415	33 999	180,3	175,1
	Gem. mit weniger als 2 000 Einw.	225,68	29 090	14 697	14 393	28 596	14 264	14 332	128,9	126,7
	» » 2 000 bis unter 10 000 Einw.	153,71	39 312	18 966	20 346	37 818	18 151	19 667	255,8	246,0
802	Karlsruhe	581,65	109 365	54 155	55 210	102 476	50 069	52 407	188,0	176,2
	Gem. mit weniger als 2 000 Einw.	228,86	35 597	17 681	17 916	34 178	16 863	17 315	155,5	149,3
	» » 2 000 bis unter 10 000 Einw.	322,37	61 899	30 535	31 364	58 146	28 396	29 750	192,0	180,4
	Ettlingen, Stadt	30,42	11 869	5 939	5 930	10 152	4 810	5 342	390,2	333,7
803	Pforzheim	278,91	43 073	20 514	22 559	42 642	20 768	21 874	154,4	152,9
	Gem. mit weniger als 2 000 Einw.	203,56	24 486	11 753	12 733	24 568	12 002	12 566	120,3	120,7
	» » 2 000 bis unter 10 000 Einw.	75,35	18 587	8 761	9 826	18 074	8 766	9 308	246,7	239,9
804	Rastatt	545,26	92 217	46 988	45 229	83 030	41 075	41 955	169,1	152,3
	Gem. mit weniger als 2 000 Einw.	255,03	33 037	16 933	16 104	30 880	15 444	15 436	129,5	121,1
	» » 2 000 bis unter 10 000 Einw.	270,96	41 765	20 913	20 852	37 942	18 829	19 113	154,1	140,0
	Rastatt, Stadt	19,27	17 415	9 142	8 273	14 208	6 802	7 406	903,7	737,3
	Landeskom.-Bez. Karlsruhe	2 510,68	706 702	341 541	365 161	675 701	323 135	352 566	281,5	269,1
	Landeskommissärbezirk Mannheim									
	Stadtkreise:									
805	Heidelberg	94,34	86 467	39 832	46 635	84 641	39 564	45 077	916,5	897,2
806	Mannheim	143,75	284 957	136 252	148 705	275 162	131 122	144 040	1 982,3	1 914,2
	Landkreise:									
807	Buchen	827,52	45 162	21 976	23 186	47 018	23 493	23 525	54,6	56,8
	Gem. mit weniger als 2 000 Einw.	740,58	36 350	17 778	18 572	38 399	19 275	19 124	49,1	51,8
	» » 2 000 bis unter 10 000 Einw.	86,94	8 812	4 198	4 614	8 619	4 218	4 401	101,4	99,1
808	Heidelberg	486,95	90 538	43 269	47 269	90 941	44 525	46 416	185,9	186,8
	Gem. mit weniger als 2 000 Einw.	233,58	26 799	12 976	13 823	27 438	13 661	13 777	114,7	117,5
	» » 2 000 bis unter 10 000 Einw.	253,37	63 739	30 293	33 446	63 503	30 864	32 639	251,6	250,6
809	Mannheim	314,38	103 471	49 982	53 489	99 161	48 597	50 564	329,1	315,4
	Gem. mit weniger als 2 000 Einw.	36,82	6 253	3 082	3 171	6 178	3 119	3 059	169,8	167,8
	» » 2 000 bis unter 10 000 Einw.	192,15	57 674	27 756	29 918	55 819	27 437	28 382	300,2	290,5
	Hockenheim, Stadt	34,80	10 000	4 811	5 189	9 662	4 753	4 909	287,4	277,6
	Schwetzingen, Stadt	21,56	10 983	5 483	5 500	10 016	4 724	5 292	509,4	464,6
	Weinheim, Stadt	29,05	18 561	8 850	9 711	17 486	8 564	8 922	638,9	601,9
810	Mosbach	456,89	40 189	19 983	20 206	40 746	20 492	20 254	88,0	89,2
	Gem. mit weniger als 2 000 Einw.	425,27	34 709	17 446	17 263	35 667	18 086	17 581	81,6	83,9
	» » 2 000 bis unter 10 000 Einw.	31,62	5 480	2 537	2 943	5 079	2 406	2 673	173,3	160,6
811	Sinsheim	524,37	52 395	25 105	27 290	54 439	26 622	27 817	99,9	103,8
	Gem. mit weniger als 2 000 Einw.	450,68	42 775	20 513	22 262	44 749	21 947	22 802	94,9	99,3
	» » 2 000 bis unter 10 000 Einw.	73,69	9 620	4 592	5 028	9 630	4 675	5 015	130,5	131,5
812	Tauberbischofsheim	774,20	56 650	27 676	28 974	57 558	28 191	29 367	73,2	74,3
	Gem. mit weniger als 2 000 Einw.	718,48	45 005	21 806	23 199	46 888	23 106	23 782	62,6	65,3
	» » 2 000 bis unter 10 000 Einw.	55,72	11 645	5 870	5 775	10 670	5 085	5 585	209,0	191,5
	Landeskom.-Bez. Mannheim	3 622,40	759 829	364 075	395 754	749 666	362 606	387 060	209,8	207,0
	Baden	15 069,37	2 502 442	1 212 037	1 290 405	2 412 951	1 167 830	1 245 121	166,1	160,1
	VI. Thüringen									
	Stadtkreise:									
813	Altenburg	18,84	45 849	22 193	23 656	43 812	20 584	23 228	2 433,6	2 325,5
814	Apolda	16,66	27 936	12 881	15 055	27 834	12 992	14 842	1 676,8	1 670,7
815	Arnstadt	26,93	22 619	10 432	12 187	22 024	10 284	11 740	839,9	817,8
816	Eisenach	25,32	53 116	27 080	26 036	44 695	21 086	23 609	2 097,8	1 765,2
817	Gera	47,74	83 375	39 242	44 133	83 775	39 211	44 564	1 746,4	1 754,8
818	Gotha	48,13	54 633	27 632	27 001	47 848	22 459	25 389	1 135,1	994,1
819	Greiz	44,20	38 933	17 770	21 163	39 903	18 447	21 456	880,8	902,8
820	Jena	47,18	70 573	35 030	35 543	58 357	28 321	30 036	1 495,8	1 236,9
821	Weimar	50,36	65 340	34 818	30 522	49 327	22 742	26 585	1 297,5	979,5

[1]) Ausschließlich der Meeresteile, Haffe, Bodden u. dgl.

Zu- oder Abnahme (—) der Bevölkerung vom 16. Juni 1933 bis 17. Mai 1939						Von der Bevölkerungs-Zu- oder -Abnahme entfallen auf												Lfde. Nr.
						Geburtenüberschuß oder Sterbefallüberschuß (—) vom 16. Juni 1933 bis 17. Mai 1939						Wanderungsgewinn oder -verlust (—) vom 16. Juni 1933 bis 17. Mai 1939						
(jeweils nach dem Gebietsstand vom 17. Mai 1939)																		
Zahl			vH			Zahl			vH			Zahl			vH			
insgesamt	männlich	weiblich	insgesamt	männlich	weiblich	insgesamt	männlich	weiblich	insgesamt	männlich	weiblich	insgesamt	männlich	weiblich	insgesamt	männlich	weiblich	
10	11	12	13	14	15	16	17	18	19	20	21	22	23	24	25	26	27	
2 467	1 652	815	2,8	3,8	1,8	5 447	2 880	2 567	6,1	6,6	5,6	– 2 980	– 1 228	– 1 752	– 3,4	– 2,8	– 3,8	800
375	266	109	1,6	2,3	0,9	1 300	708	592	5,5	6,1	4,9	– 925	– 442	– 483	– 3,9	– 3,8	– 4,0	
837	259	578	1,7	1,1	2,3	3 578	1 903	1 675	7,4	8,1	6,8	– 2 741	– 1 644	– 1 097	– 5,7	– 7,0	– 4,4	
1 255	1 127	128	7,4	13,8	1,5	569	269	300	3,4	3,3	3,4	686	858	– 172	4,1	10,5	– 2,0	
1 988	1 248	740	3,0	3,9	2,2	2 434	1 368	1 066	3,7	4,2	3,1	– 446	– 120	– 326	– 0,7	– 0,4	– 1,0	801
494	433	61	1,7	3,0	0,4	1 312	681	631	4,6	4,8	4,4	– 818	– 248	– 570	– 2,9	– 1,7	– 4,0	
1 494	815	679	4,0	4,5	3,5	1 122	687	435	3,0	3,8	2,2	372	128	244	1,0	0,7	1,2	
6 889	4 086	2 803	6,7	8,2	5,3	6 704	3 459	3 245	6,5	6,9	6,2	185	627	– 442	0,2	1,3	– 0,8	802
1 419	818	601	4,2	4,9	3,5	2 362	1 227	1 135	6,9	7,3	6,6	– 943	– 409	– 534	– 2,8	– 2,4	– 3,1	
3 753	2 139	1 614	6,5	7,5	5,4	3 739	1 932	1 807	6,4	6,8	6,1	14	207	– 193	0,0	0,7	– 0,6	
1 717	1 129	588	16,9	23,5	11,0	603	300	303	5,9	6,2	5,7	1 114	829	285	11,0	17,2	5,3	
431	– 254	685	1,0	– 1,2	3,1	2 019	1 114	905	4,7	5,4	4,1	– 1 588	– 1 368	– 220	– 3,7	– 6,6	– 1,0	803
– 82	– 249	167	– 0,3	– 2,1	1,3	1 099	613	486	4,5	5,1	3,9	– 1 181	– 862	– 319	– 4,8	– 7,2	– 2,5	
513	– 5	518	2,8	– 0,1	5,6	920	501	419	5,1	5,7	4,6	– 407	– 506	99	– 2,3	– 5,8	1,1	
9 187	5 913	3 274	11,1	14,4	7,8	5 267	2 745	2 522	6,3	6,7	6,0	3 920	3 168	752	4,7	7,7	1,8	804
2 157	1 489	668	7,0	9,6	4,3	2 134	1 105	1 029	6,9	7,2	6,7	23	384	– 361	0,1	2,5	– 2,3	
3 823	2 084	1 739	10,1	11,1	9,1	2 538	1 328	1 210	6,7	7,1	6,3	1 285	756	529	3,4	4,0	2,8	
3 207	2 340	867	22,6	34,4	11,7	595	312	283	4,2	4,6	3,8	2 612	2 028	584	18,4	29,8	7,9	
31 001	18 406	12 595	4,6	5,7	3,6	28 182	14 821	13 361	4,2	4,6	3,8	2 819	3 585	– 766	0,4	1,1	– 0,2	
Landeskommissärbezirk Mannheim																		
1 826	268	1 558	2,2	0,7	3,5	3 310	1 733	1 577	3,9	4,4	3,5	– 1 484	– 1 465	– 19	– 1,8	– 3,7	– 0,0	805
9 795	5 130	4 665	3,6	3,9	3,2	9 576	5 063	4 513	3,5	3,9	3,1	219	67	152	0,1	0,1	0,1	806
– 1 856	– 1 517	– 339	– 3,9	– 6,5	– 1,4	1 766	881	885	3,8	3,8	3,8	– 3 622	– 2 398	– 1 224	– 7,7	– 10,2	– 5,2	807
– 2 049	– 1 497	– 552	– 5,3	– 7,8	– 2,9	1 276	653	623	3,3	3,4	3,3	– 3 325	– 2 150	– 1 175	– 8,7	– 11,2	– 6,1	
193	– 20	213	2,2	– 0,5	4,8	490	228	262	5,7	5,4	6,0	– 297	– 248	– 49	– 3,4	– 5,9	– 1,1	
– 403	– 1 256	853	– 0,4	– 2,8	1,8	5 293	2 723	2 570	5,8	6,1	5,5	– 5 696	– 3 979	– 1 717	– 6,3	– 8,9	– 3,7	808
– 639	– 685	46	– 2,3	– 5,0	0,3	1 752	841	911	6,4	6,2	6,6	– 2 391	– 1 526	– 865	– 8,7	– 11,2	– 6,3	
236	– 571	807	0,4	– 1,9	2,5	3 541	1 882	1 659	5,6	6,1	5,1	– 3 305	– 2 453	– 852	– 4,2	– 7,9	– 2,6	
4 310	1 385	2 925	4,3	2,8	5,8	5 762	2 919	2 843	5,8	6,0	5,6	– 1 452	– 1 534	82	– 1,5	– 3,2	0,2	809
75	– 37	112	1,3	– 1,2	3,7	326	153	173	5,3	4,9	5,7	– 251	– 190	– 61	– 4,1	– 6,1	– 2,0	
1 855	319	1 536	3,3	1,2	5,4	3 472	1 752	1 720	6,2	6,4	6,1	– 1 617	– 1 433	– 184	– 2,9	– 5,2	– 0,6	
338	58	280	3,5	1,2	5,7	704	373	331	7,3	7,8	6,7	– 366	– 315	– 51	– 3,8	– 6,6	– 1,0	
967	759	208	9,7	16,1	3,9	533	263	270	5,3	5,6	5,1	434	496	– 62	4,3	10,5	– 1,2	
1 075	286	789	6,1	3,3	8,8	727	378	349	4,2	4,4	3,9	348	– 92	440	2,0	– 1,1	4,9	
– 557	– 509	– 48	– 1,4	– 2,5	– 0,2	1 832	944	888	4,5	4,6	4,4	– 2 389	– 1 453	– 936	– 5,9	– 7,1	– 4,6	810
– 958	– 640	– 318	– 2,7	– 3,5	– 1,8	1 585	807	778	4,4	4,5	4,4	– 2 543	– 1 447	– 1 096	– 7,1	– 8,0	– 6,2	
401	131	270	7,9	5,4	10,1	247	137	110	4,9	5,7	4,1	154	– 6	160	3,0	– 0,2	6,0	
– 2 044	– 1 517	– 527	– 3,8	– 5,7	– 1,9	2 098	1 081	1 017	3,9	4,1	3,7	– 4 142	– 2 598	– 1 544	– 7,6	– 9,8	– 5,6	811
– 1 974	– 1 434	– 540	– 4,4	– 6,5	– 2,4	1 834	921	913	4,1	4,2	4,0	– 3 808	– 2 355	– 1 453	– 8,5	– 10,7	– 6,4	
– 70	– 83	13	– 0,7	– 1,8	0,3	264	160	104	2,7	3,4	2,1	– 334	– 243	– 91	– 3,4	– 5,2	– 1,8	
– 908	– 515	– 393	– 1,6	– 1,8	– 1,3	2 193	1 100	1 093	3,8	3,9	3,7	– 3 101	– 1 615	– 1 486	– 5,4	– 5,7	– 5,1	812
– 1 883	– 1 300	– 583	– 4,0	– 5,6	– 2,5	1 857	907	950	4,0	3,9	4,0	– 3 740	– 2 207	– 1 533	– 8,0	– 9,6	– 6,4	
975	785	190	9,1	15,4	3,4	336	193	143	3,1	3,8	2,6	639	592	47	6,0	11,6	0,8	
10 163	1 469	8 694	1,4	0,4	2,2	31 830	16 444	15 386	4,2	4,5	4,0	– 21 667	– 14 975	– 6 692	– 2,9	– 4,1	– 1,7	
89 491	44 207	45 284	3,7	3,8	3,6	103 236	53 902	49 334	4,3	4,6	4,0	– 13 745	– 9 695	– 4 050	– 0,6	– 0,8	– 0,3	
VI. Thüringen																		
2 037	1 609	428	4,6	7,8	1,8	656	451	205	1,5	2,2	0,9	1 381	1 158	223	3,2	5,6	1,0	813
102	– 111	213	0,4	– 0,9	1,4	615	432	183	2,2	3,3	1,2	– 513	– 543	30	– 1,8	– 4,2	0,2	814
595	148	447	2,7	1,4	3,8	782	497	285	3,6	4,8	2,4	– 187	– 349	162	– 0,8	– 3,4	1,4	815
8 421	5 994	2 427	18,3	28,4	10,3	1 720	995	725	3,8	4,7	3,1	6 701	4 999	1 702	15,0	23,7	7,2	816
– 400	31	– 431	– 0,5	0,1	– 1,0	506	473	33	0,6	1,2	0,1	– 906	– 442	– 464	– 1,1	– 1,1	– 1,0	817
6 785	5 173	1 612	14,2	23,0	6,3	1 565	912	653	3,3	4,1	2,6	5 220	4 261	959	10,9	19,0	3,8	818
– 970	– 677	– 293	– 2,4	– 3,7	– 1,4	344	348	– 4	0,9	1,9	– 0,0	– 1 314	– 1 025	– 289	– 3,3	– 5,6	– 1,3	819
12 216	6 709	5 507	20,9	23,7	18,3	3 123	1 618	1 505	5,4	5,7	5,0	9 093	5 091	4 002	15,6	18,0	13,3	820
16 013	12 076	3 937	32,5	53,1	14,8	2 119	1 206	913	4,3	5,3	3,4	13 894	10 870	3 024	28,2	47,8	11,1	821

Lfde. Nr.	Kleinere Verwaltungsbezirke, Gemeindegrößenklassen, Gemeinden mit 10 000 und mehr Einwohnern	Fläche[1]) am 17. Mai 1939	Wohnbevölkerung am 17. Mai 1939 (nach dem Gebietsstand vom 17. Mai 1939)			Wohnbevölkerung am 16. Juni 1933 (nach dem Gebietsstand vom 17. Mai 1939)			Auf 1 qkm kommen Einwohner am 17. Mai 1939 (nach dem Gebietsstand vom 17. Mai 1939)	Auf 1 qkm kommen Einwohner am 16. Juni 1933 (nach dem Gebietsstand vom 17. Mai 1939)
		qkm	insgesamt	männlich	weiblich	insgesamt	männlich	weiblich		
		1	2	3	4	5	6	7	8	9
	Noch: Thüringen									
	Landkreise:									
822	Altenburg	471,24	90 753	45 063	45 690	90 998	45 098	45 900	192,6	193,1
	Gem. mit weniger als 2 000 Einw.	412,03	46 844	23 686	23 158	47 217	23 896	23 331	113,7	114,6
	» » 2 000 bis unter 10 000 Einw.	31,54	20 229	10 220	10 009	19 333	9 512	9 821	641,4	613,0
	Meuselwitz, Stadt	11,10	10 660	5 120	5 540	11 050	5 385	5 665	960,4	995,5
	Schmölln, Stadt	16,57	13 020	6 037	6 983	13 398	6 315	7 083	785,8	808,6
823	Arnstadt	751,66	92 586	45 688	46 898	91 059	44 963	46 096	123,2	121,1
	Gem. mit weniger als 2 000 Einw.	621,89	42 393	20 869	21 524	43 245	21 499	21 746	68,2	69,5
	» » 2 000 bis unter 10 000 Einw.	113,63	33 688	16 725	16 963	32 661	16 196	16 465	296,5	287,4
	Ilmenau, Stadt	16,14	16 505	8 094	8 411	15 153	7 266	7 885	1 022,6	938,8
824	Eisenach	1 171,55	108 328	55 134	53 194	100 945	50 771	50 174	92,5	86,2
	Gem. mit weniger als 2 000 Einw.	1 057,46	80 168	41 232	38 936	74 793	37 854	36 939	75,8	70,7
	» » 2 000 bis unter 10 000 Einw.	114,09	28 160	13 902	14 258	26 152	12 917	13 235	246,8	229,2
825	Gera	752,39	95 558	46 207	49 351	94 825	46 488	48 337	127,0	126,0
	Gem. mit weniger als 2 000 Einw.	676,85	52 316	25 696	26 620	52 438	26 101	26 337	77,3	77,5
	» » 2 000 bis unter 10 000 Einw.	62,96	32 092	15 265	16 827	31 347	15 093	16 254	509,7	497,9
	Weida, Stadt	12,58	11 150	5 246	5 904	11 040	5 294	5 746	886,3	877,6
826	Gotha	997,42	113 530	57 115	56 415	106 262	51 919	54 343	113,8	106,5
	Gem. mit weniger als 2 000 Einw.	753,44	68 379	34 467	33 912	65 219	32 399	32 820	90,8	86,6
	» » 2 000 bis unter 10 000 Einw.	243,98	45 151	22 648	22 503	41 043	19 520	21 523	185,1	168,2
827	Greiz	372,89	52 661	25 003	27 658	52 405	25 321	27 084	141,2	140,5
	Gem. mit weniger als 2 000 Einw.	311,25	23 266	11 185	12 083	23 646	11 624	12 022	74,8	76,0
	» » 2 000 bis unter 10 000 Einw.	46,75	16 703	7 819	8 889	16 512	7 862	8 650	357,4	353,2
	Zeulenroda, Stadt	14,89	12 687	6 001	6 686	12 247	5 835	6 412	852,0	822,5
828	Hildburghausen	775,80	61 742	30 116	31 626	61 993	30 452	31 541	79,6	79,9
	Gem. mit weniger als 2 000 Einw.	708,94	44 609	21 720	22 889	45 595	22 509	23 086	62,9	64,3
	» » 2 000 bis unter 10 000 Einw.	66,86	17 133	8 396	8 737	16 398	7 943	8 455	256,3	245,3
829	Meiningen	874,88	108 532	54 502	54 030	102 070	50 260	51 810	124,1	116,7
	Gem. mit weniger als 2 000 Einw.	694,86	43 120	21 672	21 448	43 023	21 679	21 344	62,1	61,9
	» » 2 000 bis unter 10 000 Einw.	118,86	26 605	12 634	13 971	25 909	12 456	13 453	223,8	218,0
	Meiningen, Stadt	34,36	22 272	11 845	10 427	19 038	9 093	9 945	648,2	554,1
	Zella-Mehlis, Stadt	26,80	16 535	8 351	8 184	14 100	7 032	7 068	617,0	526,1
830	Rudolstadt	591,95	71 495	35 232	36 263	68 450	33 198	35 252	120,8	115,6
	Gem. mit weniger als 2 000 Einw.	534,56	35 630	17 548	18 082	36 642	18 225	18 417	66,7	68,6
	» » 2 000 bis unter 10 000 Einw.	40,66	16 533	7 995	8 538	14 945	7 145	7 800	406,6	367,6
	Rudolstadt, Stadt	16,73	19 332	9 689	9 643	16 863	7 828	9 035	1 155,5	1 007,9
831	Saalfeld	596,44	81 875	39 970	41 905	77 133	37 261	39 872	137,3	129,3
	Gem. mit weniger als 2 000 Einw.	536,52	38 071	18 693	19 378	37 634	18 521	19 113	71,0	70,1
	» » 2 000 bis unter 10 000 Einw.	17,05	4 677	2 222	2 455	4 639	2 218	2 421	274,3	272,1
	Pößneck, Stadt	18,10	16 212	7 592	8 620	15 712	7 397	8 315	895,7	868,1
	Saalfeld, Stadt	24,77	22 915	11 463	11 452	19 148	9 125	10 023	925,1	773,0
832	Schleiz	684,47	49 183	24 000	25 183	49 528	24 221	25 307	71,9	72,4
	Gem. mit weniger als 2 000 Einw.	582,20	31 384	15 450	15 934	32 199	15 842	16 357	53,9	55,3
	» » 2 000 bis unter 10 000 Einw.	102,27	17 799	8 550	9 249	17 329	8 379	8 950	174,0	169,4
833	Sondershausen	807,33	72 620	35 878	36 742	73 152	36 007	37 145	90,0	90,6
	Gem. mit weniger als 2 000 Einw.	710,10	39 451	19 586	19 865	40 964	20 439	20 525	55,6	57,7
	» » 2 000 bis unter 10 000 Einw.	79,88	21 560	10 523	11 037	21 511	10 579	10 932	269,9	269,3
	Sondershausen, Stadt	17,35	11 609	5 769	5 840	10 677	4 989	5 688	669,1	615,4
834	Sonneberg	353,12	81 737	38 558	43 229	82 138	39 509	42 629	231,6	232,6
	Gem. mit weniger als 2 000 Einw.	288,83	22 187	10 606	11 581	22 478	10 946	11 532	76,8	77,8
	» » 2 000 bis unter 10 000 Einw.	51,36	39 361	18 616	20 745	39 577	19 102	20 475	766,4	770,6
	Sonneberg, Stadt	12,93	20 239	9 336	10 903	20 083	9 461	10 622	1 565,3	1 553,2
835	Stadtroda	960,76	90 061	44 059	46 002	87 712	43 139	44 573	93,7	91,3
	Gem. mit weniger als 2 000 Einw.	894,90	54 218	26 803	27 415	53 455	26 663	26 792	60,6	59,7
	» » 2 000 bis unter 10 000 Einw.	50,95	24 740	12 013	12 727	22 886	11 007	11 879	485,6	449,2
	Eisenberg, Stadt	14,91	11 103	5 243	5 860	11 371	5 469	5 902	744,7	762,6
836	Weimar	1 275,20	110 539	56 452	54 087	103 265	51 289	51 976	86,7	81,0
	Gem. mit weniger als 2 000 Einw.	1 175,01	82 300	41 239	41 061	79 521	39 742	39 779	70,0	67,7
	» » 2 000 bis unter 10 000 Einw.	100,19	28 239	15 213	13 026	23 744	11 547	12 197	281,9	237,0
	Thüringen	**11 762,46**	**1 743 624**	**860 055**	**883 569**	**1 659 510**	**806 022**	**853 488**	**148,2**	**141,1**

VII. Hansestadt Hamburg

837	**Hamburg, Hansestadt**	**746,62**	**1 711 877**	**820 134**	**891 743**	**1 675 703**	**804 330**	**871 373**	**2 292,8**	**2 244,4**

[1]) Ausschließlich der Meeresteile, Haffe, Bodden u. dgl.

Zu- oder Abnahme (—) der Bevölkerung vom 16. Juni 1933 bis 17. Mai 1939						Von der Bevölkerungs-Zu- oder -Abnahme entfallen auf												Lfde. Nr.
						Geburtenüberschuß oder Sterbefallüberschuß (—) vom 16. Juni 1933 bis 17. Mai 1939						Wanderungsgewinn oder -verlust (—) vom 16. Juni 1933 bis 17. Mai 1939						
(jeweils nach dem Gebietsstand vom 17. Mai 1939)																		
Zahl			vH			Zahl			vH			Zahl			vH			
insgesamt	männlich	weiblich	insgesamt	männlich	weiblich	insgesamt	männlich	weiblich	insgesamt	männlich	weiblich	insgesamt	männlich	weiblich	insgesamt	männlich	weiblich	
10	11	12	13	14	15	16	17	18	19	20	21	22	23	24	25	26	27	
— 245	— 35	— 210	— 0,3	— 0,1	— 0,5	3 852	2 077	1 775	4,2	4,6	3,9	— 4 097	— 2 112	— 1 985	— 4,5	— 4,7	— 4,3	822
— 373	— 200	— 173	— 0,8	— 0,8	— 0,7	2 361	1 262	1 099	5,0	5,3	4,7	— 2 734	— 1 462	— 1 272	— 5,8	— 6,1	— 5,5	
896	708	188	4,6	7,4	1,9	817	448	369	4,2	4,7	3,8	79	260	— 181	0,4	2,7	— 1,8	
— 390	— 265	— 125	— 3,5	— 4,9	— 2,3	394	212	182	3,6	3,9	3,2	— 784	— 477	— 307	— 7,1	— 8,9	— 5,4	
— 378	— 278	— 100	— 2,3	— 4,4	— 1,4	280	155	125	2,1	2,5	1,8	— 658	— 433	— 225	— 4,9	— 6,9	— 3,2	
1 527	725	802	1,7	1,6	1,7	4 237	2 243	1 994	4,7	5,0	4,3	— 2 710	— 1 518	— 1 192	— 3,0	— 3,4	— 2,6	823
— 852	— 630	— 222	— 2,0	— 2,9	— 1,0	1 871	1 044	827	4,3	4,9	3,8	— 2 723	— 1 674	— 1 049	— 6,3	— 7,8	— 4,8	
1 027	529	498	3,1	3,3	3,0	1 735	876	859	5,3	5,4	5,2	— 708	— 347	— 361	— 2,2	— 2,1	— 2,2	
1 352	826	526	8,9	11,4	6,7	631	323	308	4,2	4,4	3,9	721	503	21o	4,8	6,9	2,8	
7 383	4 363	3 020	7,3	8,6	6,0	5 706	2 966	2 740	5,7	5,8	5,5	1 677	1 397	280	1,7	2,8	0,6	824
5 375	3 378	1 997	7,2	8,9	5,4	4 242	2 199	2 043	5,7	5,8	5,5	1 133	1 179	— 46	1,5	3,1	— 0,1	
2 008	985	1 023	7,7	7,6	7,7	1 464	767	697	5,6	5,9	5,3	544	218	326	2,1	1,7	2,5	
733	— 281	1 014	0,8	— 0,6	2,1	3 676	1 869	1 807	3,9	4,0	3,7	— 2 943	— 2 150	— 793	— 3,1	— 4,6	— 1,6	825
— 122	— 405	283	— 0,2	— 1,6	1,1	2 085	1 038	1 047	4,0	4,0	4,0	— 2 207	— 1 443	— 764	— 4,2	— 5,5	— 2,9	
745	172	573	2,4	1,1	3,5	1 112	561	551	3,6	3,7	3,4	— 367	— 389	22	— 1,2	— 2,6	0,1	
110	— 48	158	1,0	— 0,9	2,7	479	270	209	4,3	4,1	3,6	— 369	— 318	— 51	— 3,3	— 6,0	— 0,9	
7 268	5 196	2 072	6,8	10,0	3,8	5 166	2 770	2 396	4,9	5,3	4,4	2 102	2 426	— 324	2,0	4,7	— 0,6	826
3 160	2 068	1 092	4,9	6,4	3,3	3 905	2 181	1 724	6,0	6,7	5,3	— 745	— 113	— 632	— 1,1	— 0,4	— 1,9	
4 108	3 128	980	10,0	16,0	4,6	1 261	589	672	3,1	3,0	3,1	2 847	2 539	308	6,9	13,0	1,4	
256	— 318	574	0,5	— 1,3	2,1	1 191	670	521	2,3	2,6	1,9	— 935	— 988	53	— 1,8	— 3,9	0,2	827
— 380	— 441	61	— 1,6	— 3,8	0,5	785	422	363	3,3	3,6	3,0	— 1 165	— 863	— 302	— 4,9	— 7,4	— 2,5	
196	— 43	239	1,2	— 0,5	2,8	313	173	140	1,9	2,2	1,6	— 117	— 216	99	— 0,7	— 2,7	1,1	
440	166	274	3,6	2,3	4,3	93	75	18	0,8	1,3	0,3	347	91	256	2,8	1,6	4,0	
— 251	— 336	85	— 0,4	— 1,1	0,3	3 019	1 581	1 438	4,9	5,2	4,6	— 3 270	— 1 917	— 1 353	— 5,3	— 6,3	— 4,3	828
— 986	— 789	— 197	— 2,2	— 3,5	— 0,9	2 538	1 281	1 257	5,6	5,7	5,4	— 3 524	— 2 070	— 1 454	— 7,7	— 9,2	— 6,3	
735	453	282	4,5	5,7	3,3	481	300	181	2,9	3,8	2,1	254	153	101	1,5	1,9	1,2	
6 462	4 242	2 220	6,3	8,4	4,3	5 202	2 815	2 387	5,1	5,6	4,6	1 260	1 427	— 167	1,2	2,8	— 0,3	829
97	— 7	104	0,2	— 0,0	0,5	2 223	1 253	970	5,2	5,8	4,5	— 2 126	— 1 260	— 866	— 4,9	— 5,8	— 4,1	
696	178	518	2,7	1,4	3,9	1 341	685	656	5,2	5,5	4,9	— 645	— 507	— 138	— 2,5	— 4,1	— 1,0	
3 234	2 752	482	17,0	30,3	4,9	849	523	326	4,5	5,8	3,3	2 385	2 229	156	12,5	24,5	1,6	
2 435	1 319	1 116	17,3	18,8	15,3	789	354	435	5,6	5,0	6,2	1 646	965	681	11,7	13,7	9,6	
3 045	2 034	1 011	4,4	6,1	2,9	1 994	1 182	812	2,9	3,6	2,3	1 051	852	199	1,5	2,6	0,6	830
— 1 012	— 677	— 335	— 2,8	— 3,7	— 1,8	1 129	672	457	3,1	3,7	2,5	— 2 141	— 1 349	— 792	— 5,8	— 7,4	— 4,3	
1 588	850	738	10,6	11,9	9,5	573	313	260	3,8	4,4	3,3	1 015	537	478	6,8	7,5	6,1	
2 469	1 861	608	14,6	23,8	6,7	292	197	95	1,7	2,5	1,1	2 177	1 664	513	12,9	21,3	5,7	
4 742	2 709	2 033	6,1	7,3	5,1	2 886	1 518	1 368	3,7	4,1	3,4	1 856	1 191	665	2,4	3,2	1,7	831
437	172	265	1,2	0,9	1,4	1 762	939	823	4,7	5,1	4,3	— 1 325	— 767	— 558	— 3,5	— 4,1	— 2,9	
38	4	34	0,8	0,2	1,4	46	11	35	1,0	0,5	1,4	— 8	— 7	— 1	— 0,2	— 0,3	— 0,0	
500	195	305	3,2	2,6	3,7	280	100	180	1,8	1,4	2,2	220	95	125	1,4	1,3	1,5	
3 767	2 338	1 429	19,7	25,6	14,3	798	468	330	4,2	5,1	3,3	2 969	1 870	1 099	15,5	20,5	11,0	
— 345	— 221	— 124	— 0,7	— 0,9	— 0,5	1 921	1 051	870	3,9	4,3	3,4	— 2 266	— 1 272	— 994	— 4,6	— 5,3	— 3,9	832
— 815	— 392	— 423	— 2,5	— 2,5	— 2,6	1 357	758	599	4,2	4,8	3,7	— 2 172	— 1 150	— 1 022	— 6,7	— 7,3	— 6,2	
470	171	299	2,7	2,0	3,3	564	293	271	3,3	3,6	3,0	— 94	— 122	28	— 0,5	— 1,5	0,3	
— 532	— 129	— 403	— 0,7	— 0,4	— 1,1	2 697	1 425	1 272	3,7	4,0	3,4	— 3 229	— 1 554	— 1 675	— 4,4	— 4,3	— 4,5	833
— 1 513	— 853	— 660	— 3,7	— 4,2	— 3,2	1 498	771	727	3,7	3,8	3,5	— 3 011	— 1 624	— 1 387	— 7,4	— 7,9	— 6,8	
49	— 56	105	0,2	— 0,5	1,0	887	479	408	4,1	4,6	3,7	— 838	— 535	— 303	— 3,9	— 5,1	— 2,8	
932	780	152	8,7	15,6	2,7	312	175	137	2,9	3,5	2,4	620	605	15	5,8	12,1	0,3	
— 351	— 951	600	— 0,4	— 2,4	1,4	3 605	1 958	1 647	4,4	5,0	3,9	— 3 956	— 2 909	— 1 047	— 4,8	— 7,4	— 2,5	834
— 291	— 340	49	— 1,3	— 3,1	0,4	821	465	356	3,7	4,2	3,1	— 1 112	— 805	— 307	— 4,9	— 7,4	— 2,7	
— 216	— 486	270	— 0,5	— 2,6	1,3	1 823	1 010	813	4,6	5,3	4,0	— 2 039	— 1 496	— 543	— 5,2	— 7,8	— 2,7	
156	— 125	281	0,8	— 1,3	2,6	961	483	478	4,8	5,1	4,5	— 805	— 608	— 197	— 4,0	— 6,4	— 1,9	
2 349	920	1 429	2,7	2,1	3,2	2 846	1 504	1 342	3,2	3,5	3,0	— 497	— 584	87	— 0,6	— 1,4	0,2	835
763	140	623	1,4	0,5	2,3	2 441	1 228	1 213	4,6	4,6	4,5	— 1 678	— 1 088	— 590	— 3,1	— 4,1	— 2,2	
1 854	1 006	848	3,1	3,1	3,1	248	167	81	1,1	1,5	0,7	1 606	839	767	7,0	7,6	6,5	
— 268	— 226	— 42	— 2,4	— 4,1	— 0,7	157	109	48	1,4	2,0	0,8	— 425	— 335	— 90	— 3,7	— 6,1	— 1,5	
7 274	5 163	2 111	7,0	10,1	4,1	5 211	2 729	2 482	5,0	5,3	4,8	2 063	2 434	— 371	2,0	4,7	— 0,7	836
2 779	1 497	1 282	3,5	3,8	3,2	4 194	2 176	2 018	5,3	5,5	5,1	— 1 415	— 679	— 736	— 1,8	— 1,7	— 1,9	
4 495	3 666	829	13,9	31,7	6,8	1 017	553	464	4,3	4,8	3,8	3 478	3 113	365	14,6	27,0	3,0	
84 114	54 033	30 081	5,1	6,7	3,5	64 639	35 290	29 349	3,9	4,4	3,4	19 475	18 743	732	1,2	2,3	0,1	

VII. Hansestadt Hamburg

36 174	15 804	20 370	2,9	2,0	2,3	39 284	20 958	18 326	2,3	2,6	2,1	— 3 110	— 5 154	2 044	— 0,2	— 0,6	0,2	837

Lfdo. Nr.	Kleinere Verwaltungsbezirke, Gemeindegrößenklassen, Gemeinden mit 10 000 und mehr Einwohnern	Fläche[1]) am 17. Mai 1939 qkm	Wohnbevölkerung am 17. Mai 1939 (nach dem Gebietsstand vom 17. Mai 1939) insgesamt	männlich	weiblich	Wohnbevölkerung am 16. Juni 1933 (nach dem Gebietsstand vom 17. Mai 1939) insgesamt	männlich	weiblich	Auf 1 qkm kommen Einwohner am 17. Mai 1939 (nach dem Gebietsstand vom 17. Mai 1939)	am 16. Juni 1933 (nach dem Gebietsstand vom 17. Mai 1939)
		1	2	3	4	5	6	7	8	9
	VIII. Hessen									
	Stadtkreise:									
838	Darmstadt	116,42	115 196	55 513	59 683	110 738	51 957	58 781	989,5	951,2
839	Gießen	57,12	46 560	23 724	22 836	41 835	20 187	21 648	815,1	732,4
840	Mainz	93,12	158 533	76 243	82 290	150 800	71 037	79 763	1 702,5	1 619,4
841	Offenbach a. M.	41,68	85 140	39 740	45 400	87 048	41 811	45 237	2 042,7	2 088,5
842	Worms	36,11	50 661	23 930	26 731	51 430	24 239	27 191	1 403,0	1 424,3
	Landkreise:									
843	Alsfeld	693,93	44 996	22 653	22 343	44 140	21 810	22 330	64,8	63,6
	Gem. mit weniger als 2 000 Einw.	671,57	38 968	19 699	19 269	38 648	19 208	19 440	58,0	57,5
	» » 2 000 bis unter 10 000 Einw.	22,36	6 028	2 954	3 074	5 492	2 602	2 890	269,6	245,6
844	Alzey	417,83	53 393	25 803	27 590	55 565	27 232	28 333	127,8	133,0
	Gem. mit weniger als 2 000 Einw.	373,93	38 900	18 781	20 119	41 070	20 163	20 907	104,0	109,8
	» » 2 000 bis unter 10 000 Einw.	43,90	14 493	7 022	7 471	14 495	7 069	7 426	330,1	330,2
845	Bergstraße	592,30	98 293	48 243	50 050	96 095	47 471	48 624	166,0	162,2
	Gem. mit weniger als 2 000 Einw.	329,85	35 724	17 766	17 938	36 466	18 244	18 222	108,3	110,6
	» » 2 000 bis unter 10 000 Einw.	177,29	33 375	16 105	17 270	32 138	15 882	16 256	188,3	181,3
	Bensheim, Stadt	36,74	16 416	8 157	8 259	15 450	7 450	8 000	446,8	420,5
	Viernheim, Gem.	48,42	12 778	6 195	6 583	12 041	5 895	6 146	263,9	248,7
846	Bingen	265,33	59 622	28 880	30 742	58 227	28 236	29 991	224,7	219,5
	Gem. mit weniger als 2 000 Einw.	154,50	21 939	11 158	10 781	21 576	10 735	10 841	142,0	139,7
	» » 2 000 bis unter 10 000 Einw.	44,64	10 101	4 810	5 291	9 692	4 645	5 047	226,3	217,1
	Bingen, Stadt	22,25	16 547	7 731	8 816	16 503	7 824	8 679	743,7	741,7
	Ingelheim am Rhein, Stadt	43,94	11 035	5 181	5 854	10 456	5 032	5 424	251,1	238,0
847	Büdingen	730,33	60 148	30 367	29 781	60 707	30 646	30 061	82,4	83,1
	Gem. mit weniger als 2 000 Einw.	637,07	48 605	24 591	24 014	49 857	25 401	24 456	76,3	78,3
	» » 2 000 bis unter 10 000 Einw.	93,26	11 543	5 776	5 767	10 850	5 245	5 605	123,8	116,3
848	Darmstadt	279,63	59 656	29 306	30 350	57 745	28 640	29 105	213,3	206,5
	Gem. mit weniger als 2 000 Einw.	136,49	20 781	10 201	10 580	20 542	10 195	10 347	152,3	150,5
	» » 2 000 bis unter 10 000 Einw.	143,14	38 875	19 105	19 770	37 203	18 445	18 758	271,6	259,9
849	Dieburg	458,52	66 042	33 250	32 792	63 964	31 884	32 080	144,0	139,5
	Gem. mit weniger als 2 000 Einw.	256,85	26 932	13 157	13 775	27 629	13 807	13 822	104,9	107,6
	» » 2 000 bis unter 10 000 Einw.	201,67	39 110	20 093	19 017	36 335	18 077	18 258	193,9	180,2
850	Erbach	592,99	49 619	24 329	25 290	49 968	24 845	25 123	83,7	84,3
	Gem. mit weniger als 2 000 Einw.	530,41	32 272	15 941	16 331	33 133	16 734	16 399	60,8	62,5
	» » 2 000 bis unter 10 000 Einw.	62,58	17 347	8 388	8 959	16 835	8 111	8 724	277,2	269,0
851	Friedberg	573,66	96 814	48 185	48 629	93 481	46 173	47 308	168,8	163,0
	Gem. mit weniger als 2 000 Einw.	501,83	59 644	29 579	30 065	59 516	29 847	29 669	118,9	118,6
	» » 2 000 bis unter 10 000 Einw.	56,39	24 541	11 862	12 679	22 835	10 881	11 954	435,2	404,9
	Friedberg, Stadt	15,44	12 629	6 744	5 885	11 130	5 445	5 685	817,9	720,9
852	Gießen	638,00	69 114	33 717	35 397	68 498	33 859	34 639	108,3	107,4
	Gem. mit weniger als 2 000 Einw.	539,88	50 534	24 804	25 730	50 377	25 055	25 322	93,6	93,3
	» » 2 000 bis unter 10 000 Einw.	98,12	18 580	8 913	9 667	18 121	8 804	9 317	189,4	184,7
853	Groß-Gerau	422,80	79 348	39 620	39 728	69 959	35 268	34 691	187,7	165,5
	Gem. mit weniger als 2 000 Einw.	174,63	17 431	8 768	8 663	15 845	7 828	8 017	99,8	90,7
	» » 2 000 bis unter 10 000 Einw.	226,41	46 239	22 796	23 443	43 338	21 850	21 488	204,2	191,4
	Rüsselsheim, Stadt	21,76	15 678	8 056	7 622	10 776	5 590	5 186	720,5	495,2
854	Lauterbach	594,05	34 103	16 650	17 453	33 959	16 786	17 173	57,4	57,2
	Gem. mit weniger als 2 000 Einw.	493,14	25 508	12 681	12 827	25 571	12 792	12 779	51,7	51,9
	» » 2 000 bis unter 10 000 Einw.	100,91	8 595	3 969	4 626	8 368	3 994	4 394	85,2	83,1
855	Mainz	313,14	55 637	26 989	28 648	55 255	27 102	28 153	177,7	176,5
	Gem. mit weniger als 2 000 Einw.	183,53	22 479	10 971	11 508	23 056	11 444	11 612	122,5	125,6
	» » 2 000 bis unter 10 000 Einw.	129,61	33 158	16 018	17 140	32 199	15 658	16 541	255,8	248,4
856	Offenbach a. M.	340,98	104 427	50 696	53 731	97 990	48 415	49 575	306,3	287,4
	Gem. mit weniger als 2 000 Einw.	94,16	15 954	7 856	8 098	14 954	7 420	7 534	169,4	158,8
	» » 2 000 bis unter 10 000 Einw.	216,26	62 936	30 479	32 457	60 047	29 706	30 341	291,0	277,7
	Mühlheim am Main, Stadt	16,77	10 473	5 199	5 274	9 579	4 765	4 814	624,5	571,2
	Neu-Isenburg, Stadt	13,79	15 064	7 162	7 902	13 410	6 524	6 886	1 092,4	972,4
857	Worms	432,68	81 913	40 226	41 687	81 644	40 440	41 204	189,3	188,7
	Gem. mit weniger als 2 000 Einw.	216,30	31 918	15 627	16 291	32 466	15 958	16 508	147,6	150,1
	» » 2 000 bis unter 10 000 Einw.	164,81	36 151	17 914	18 237	35 904	17 934	17 970	219,3	217,9
	Lampertheim, Gem.	51,57	13 844	6 685	7 159	13 274	6 548	6 726	268,5	257,4
	Hessen	7 690.62	1 469 215	718 064	751 151	1 429 048	698 038	731 010	191,0	185,8

[1]) Ausschließlich der Meeresteile, Haffe, Bodden u. dgl.

Zu- oder Abnahme (—) der Bevölkerung vom 16. Juni 1933 bis 17. Mai 1939						Von der Bevölkerungs-Zu- oder -Abnahme entfallen auf												Lfde. Nr.
						Geburtenüberschuß oder Sterbefallüberschuß (—) vom 16. Juni 1933 bis 17. Mai 1939						Wanderungsgewinn oder -verlust (—) vom 16. Juni 1933 bis 17. Mai 1939						
(jeweils nach dem Gebietsstand vom 17. Mai 1939)																		
Zahl			vH			Zahl			vH			Zahl			vH			
insgesamt	männlich	weiblich	insgesamt	männlich	weiblich	insgesamt	männlich	weiblich	insgesamt	männlich	weiblich	insgesamt	männlich	weiblich	insgesamt	männlich	weiblich	
10	11	12	13	14	15	16	17	18	19	20	21	22	23	24	25	26	27	
4 458	3 556	902	4,0	6,8	1,5	1 871	1 196	675	1,7	2,3	1,1	2 587	2 360	227	2,3	4,5	0,4	838
4 725	3 537	1 188	11,3	17,5	5,3	1 230	641	589	2,9	3,2	2,7	3 495	2 896	599	8,4	14,3	2,8	839
7 733	5 206	2 527	5,1	7,3	3,2	4 398	2 481	1 917	2,9	3,5	2,4	3 335	2 725	610	2,2	3,8	0,8	840
— 1 908	— 2 071	163	— 2,2	— 5,0	0,4	1 821	1 006	815	2,1	2,4	1,8	— 3 729	— 3 077	— 652	— 4,3	— 7,4	— 1,4	841
— 769	— 309	— 460	— 1,5	— 1,3	— 1,7	1 819	975	844	3,5	4,0	3,1	— 2 583	— 1 284	— 1 304	— 5,0	— 5,3	— 4,8	842
856	843	13	1,9	3,9	0,1	1 904	1 059	845	4,3	4,9	3,8	— 1 048	— 216	— 832	— 2,4	— 1,0	— 3,7	843
320	491	— 171	0,8	2,6	— 0,9	1 566	875	691	4,1	4,6	3,6	— 1 246	— 384	— 862	— 3,2	— 2,0	— 4,4	
536	352	184	9,8	13,5	6,4	338	184	154	6,2	7,1	5,3	198	168	30	3,6	6,5	1,0	
— 2 172	— 1 429	— 743	— 3,9	— 5,3	— 2,6	1 694	874	820	3,0	3,2	2,9	— 3 866	— 2 303	— 1 563	— 7,0	— 8,5	— 5,5	844
— 2 170	— 1 382	— 788	— 5,3	— 6,9	— 3,3	1 172	600	572	2,9	3,0	2,7	— 3 342	— 1 982	— 1 360	— 8,1	— 9,8	— 6,5	
— 2	— 47	45	— 0,0	— 0,7	0,6	522	274	248	3,6	3,9	3,3	— 524	— 321	— 203	— 3,6	— 4,5	— 2,7	
2 198	772	1 426	2,3	1,6	2,9	6 133	3 359	2 774	6,4	7,1	5,7	— 3 935	— 2 587	— 1 348	— 4,1	— 5,4	— 2,8	845
— 742	— 458	— 284	— 2,0	— 2,5	— 1,6	2 247	1 221	1 026	6,2	6,7	5,6	— 2 989	— 1 679	— 1 310	— 8,2	— 9,2	— 7,2	
1 237	223	1 014	3,8	1,4	6,2	1 955	1 071	884	6,1	6,7	5,4	— 718	— 848	130	— 2,2	— 5,3	0,8	
966	707	259	6,3	9,5	3,2	795	455	340	5,1	6,1	4,3	171	252	— 81	1,1	3,4	— 1,0	
737	300	437	6,1	5,1	7,1	1 136	612	524	9,4	10,4	8,5	— 399	— 312	— 87	— 3,3	— 5,3	— 1,4	
1 395	644	751	2,4	2,3	2,5	2 112	990	1 122	3,6	3,5	3,7	— 717	— 346	— 371	— 1,2	— 1,2	— 1,2	846
363	423	— 60	1,7	3,9	— 0,6	816	393	423	3,8	3,7	3,9	— 453	30	— 483	— 2,1	0,3	— 4,5	
409	165	244	4,2	3,6	4,8	339	154	185	3,5	3,3	3,7	70	11	59	0,7	0,2	1,2	
44	— 93	137	0,3	— 1,2	1,6	463	241	222	2,8	3,1	2,6	— 419	— 334	— 85	— 2,5	— 4,3	— 1,0	
579	149	430	5,5	3,0	7,9	494	202	292	4,7	4,0	5,4	85	— 53	138	0,8	— 1,1	2,5	
— 559	— 279	— 280	— 0,9	— 0,9	— 0,9	2 509	1 311	1 198	4,1	4,3	4,0	— 3 068	— 1 590	— 1 478	— 5,1	— 5,2	— 4,9	847
— 1 252	— 810	— 442	— 2,5	— 3,2	— 1,8	1 926	985	941	3,9	3,9	3,8	— 3 178	— 1 795	— 1 383	— 6,4	— 7,1	— 5,7	
693	531	162	6,4	10,1	2,9	583	326	257	5,4	6,2	4,6	110	205	— 95	1,0	3,9	— 1,7	
1 911	666	1 245	3,3	2,3	4,3	2 689	1 440	1 249	4,7	5,0	4,3	— 778	— 774	— 4	— 1,3	— 2,7	— 0,0	848
239	6	233	1,2	0,1	2,3	843	480	363	4,1	4,7	3,5	— 604	— 474	— 130	— 2,9	— 4,6	— 1,3	
1 672	660	1 012	4,5	3,6	5,4	1 846	960	886	5,0	5,2	4,7	— 174	— 300	126	— 0,5	— 1,6	0,7	
2 078	1 366	712	3,2	4,3	2,2	3 564	1 802	1 762	5,6	5,7	5,5	— 1 486	— 436	— 1 050	— 2,3	— 1,4	— 3,3	849
— 697	— 650	— 47	— 2,5	— 4,7	— 0,3	1 305	669	636	4,7	4,8	4,6	— 2 002	— 1 319	— 683	— 7,2	— 9,6	— 4,9	
2 775	2 016	759	7,6	11,2	4,2	2 259	1 133	1 126	6,2	6,3	6,2	516	883	— 367	1,4	4,9	— 2,0	
— 349	— 516	167	— 0,7	— 2,1	0,7	2 279	1 196	1 083	4,6	4,8	4,3	— 2 628	— 1 712	— 916	— 5,3	— 6,9	— 3,6	850
— 861	— 793	— 68	— 2,6	— 4,7	— 0,4	1 454	758	696	4,4	4,5	4,2	— 2 315	— 1 551	— 764	— 7,0	— 9,3	— 4,7	
512	277	235	3,0	3,4	2,7	825	438	387	4,9	5,4	4,4	— 313	— 161	— 152	— 1,9	— 2,0	— 1,7	
3 333	2 012	1 321	3,6	4,4	2,8	3 798	1 900	1 898	4,1	4,1	4,0	— 465	112	— 577	— 0,5	0,2	— 1,2	851
128	— 268	396	0,2	— 0,9	1,3	2 684	1 385	1 299	4,5	4,6	4,4	— 2 556	— 1 653	— 903	— 4,3	— 5,5	— 3,0	
1 706	981	725	7,5	9,0	6,1	682	262	420	3,0	2,4	3,5	1 024	719	305	4,5	6,6	2,6	
1 499	1 299	200	13,5	23,9	3,5	432	253	179	3,9	4,6	3,1	1 067	1 046	21	9,6	19,2	0,4	
616	— 142	758	0,9	— 0,4	2,2	3 110	1 677	1 433	4,5	5,0	4,1	— 2 494	— 1 819	— 675	— 3,6	— 5,4	— 1,9	852
157	— 251	408	0,3	— 1,9	1,6	2 248	1 170	1 078	4,5	4,7	4,3	— 2 091	— 1 421	— 670	— 4,2	— 5,7	— 2,6	
459	109	350	2,5	1,2	3,8	862	507	355	4,8	5,8	3,8	— 403	— 398	— 5	— 2,2	— 4,5	— 0,1	
9 389	4 352	5 037	13,4	12,3	14,5	4 269	2 218	2 051	6,1	6,3	5,9	5 120	2 134	2 986	7,3	6,1	8,6	853
1 586	940	646	10,0	12,0	8,1	985	523	462	6,2	6,7	5,8	601	417	184	3,8	5,3	2,3	
2 901	946	1 955	6,7	4,3	9,1	2 160	1 094	1 066	5,0	5,0	5,0	741	— 148	889	1,7	— 0,7	4,1	
4 902	2 466	2 436	45,5	44,1	47,0	1 124	601	523	10,4	10,8	10,1	3 778	1 865	1 913	35,1	33,4	36,9	
144	— 136	280	0,4	— 0,8	1,6	1 444	746	698	4,3	4,4	4,1	— 1 300	— 882	— 418	— 3,8	— 5,3	— 2,4	854
— 63	— 111	48	— 0,2	— 0,9	0,4	1 030	557	473	4,0	4,4	3,7	— 1 093	— 668	— 425	— 4,3	— 5,2	— 3,3	
207	— 25	232	2,5	— 0,6	5,3	414	189	225	4,9	4,7	5,1	— 207	— 214	7	— 2,5	— 5,4	0,2	
382	— 113	495	0,7	— 0,4	1,8	2 263	1 153	1 110	4,1	4,3	3,9	— 1 881	— 1 266	— 615	— 3,4	— 4,7	— 2,2	855
— 577	— 473	— 104	— 2,5	— 4,1	— 0,9	775	388	387	3,4	3,4	3,3	— 1 352	— 861	— 491	— 5,9	— 7,5	— 4,2	
959	360	599	3,0	2,3	3,6	1 488	765	723	4,6	4,9	4,4	— 529	— 405	— 124	— 1,6	— 2,6	— 0,7	
6 437	2 281	4 156	6,6	4,7	8,4	4 811	2 616	2 195	4,9	5,4	4,4	1 626	— 335	1 961	1,7	— 0,7	4,0	856
1 000	436	564	6,7	5,9	7,5	823	485	338	5,5	6,5	4,5	177	— 49	226	1,2	— 0,7	3,0	
2 889	773	2 116	4,8	2,6	7,0	3 097	1 651	1 446	5,2	5,6	4,8	— 208	— 878	670	— 0,3	— 3,0	2,2	
894	434	460	9,3	9,1	9,6	370	194	176	3,9	4,1	3,7	524	240	284	5,5	5,0	5,9	
1 654	638	1 016	12,3	9,8	14,8	521	286	235	3,9	4,4	3,4	1 133	352	781	8,4	5,4	11,3	
269	— 214	483	0,3	— 0,5	1,2	4 528	2 370	2 158	5,5	5,9	5,2	— 4 259	— 2 584	— 1 675	— 5,2	— 6,4	— 4,1	857
— 548	— 331	— 217	— 1,7	— 2,1	— 1,3	1 459	749	710	4,5	4,7	4,3	— 2 007	— 1 080	— 927	— 6,2	— 6,8	— 5,6	
247	— 20	267	0,7	— 0,1	1,5	2 020	1 052	968	5,6	5,9	5,4	— 1 773	— 1 072	— 701	— 4,9	— 6,0	— 3,9	
570	137	433	4,3	2,1	6,4	1 049	569	480	7,9	8,7	7,1	— 479	— 432	— 47	— 3,6	— 6,6	— 0,7	
40 167	20 026	20 141	2,8	2,9	2,8	58 246	31 010	27 236	4,1	4,4	3,7	— 18 079	— 10 984	— 7 095	— 1,3	— 1,6	— 1,0	

VIII. Hessen

Lfde. Nr.	Kleinere Verwaltungsbezirke, Gemeindegrößenklassen, Gemeinden mit 10 000 und mehr Einwohnern	Fläche[1]) am 17. Mai 1939	Wohnbevölkerung am 17. Mai 1939 (nach dem Gebietsstand vom 17. Mai 1939) insgesamt	männlich	weiblich	Wohnbevölkerung am 16. Juni 1933 (nach dem Gebietsstand vom 17. Mai 1939) insgesamt	männlich	weiblich	Auf 1 qkm kommen Einwohner am 17. Mai 1939 (nach dem Gebietsstand vom 17. Mai 1939)	am 16. Juni 1933 (nach dem Gebietsstand vom 17. Mai 1939)
		qkm								
		1	2	3	4	5	6	7	8	9
	IX. Mecklenburg									
	Stadtkreise:									
858	Güstrow	51,93	28 183	14 484	13 699	22 464	10 844	11 620	542,7	432,6
859	Neubrandenburg	68,24	21 854	11 216	10 638	15 181	7 100	8 081	320,3	222,5
860	Neustrelitz	53,45	26 094	13 739	12 355	19 414	9 132	10 282	488,2	363,2
861	Rostock	138,98	121 192	60 856	60 336	94 095	44 939	49 156	872,0	677,0
862	Schwerin	82,80	64 614	31 786	32 828	56 503	26 677	29 826	780,4	682,4
863	Wismar	31,28	36 054	19 052	17 002	27 493	13 176	14 317	1 152,6	878,9
	Landkreise:									
864	Güstrow	1 612,92	56 755	29 135	27 620	55 276	28 525	26 751	35,2	34,3
	Gem. mit weniger als 2 000 Einw.	1 536,38	39 276	20 378	18 898	38 859	20 422	18 437	25,6	25,3
	» » 2 000 bis unter 10 000 Einw.	76,54	17 479	8 757	8 722	16 417	8 103	8 314	228,4	214,5
865	Hagenow	1 301,93	52 962	27 310	25 652	49 224	24 955	24 269	40,7	37,8
	Gem. mit weniger als 2 000 Einw.	1 186,19	31 791	16 509	15 282	31 403	16 317	15 086	26,8	26,5
	» » 2 000 bis unter 10 000 Einw.	115,74	21 171	10 801	10 370	17 821	8 638	9 183	182,9	154,0
866	Ludwigslust	1 023,85	53 374	27 423	25 951	50 383	25 288	25 095	52,1	49,2
	Gem. mit weniger als 2 000 Einw.	906,76	28 515	14 362	14 153	29 869	15 311	14 558	31,4	32,9
	» » 2 000 bis unter 10 000 Einw.	91,87	14 338	7 332	7 006	12 518	6 182	6 336	156,1	136,3
	Ludwigslust, Stadt	25,22	10 521	5 729	4 792	7 996	3 795	4 201	417,2	317,0
867	Malchin	1 333,97	58 529	28 738	29 791	59 203	29 563	29 640	43,9	44,4
	Gem. mit weniger als 2 000 Einw.	1 206,22	31 237	15 777	15 460	31 489	16 184	15 305	25,9	26,1
	» » 2 000 bis unter 10 000 Einw.	127,75	27 292	12 961	14 331	27 714	13 379	14 335	213,6	216,9
868	Parchim	1 335,56	56 110	28 313	27 797	54 555	27 421	27 134	42,0	40,8
	Gem. mit weniger als 2 000 Einw.	1 152,15	28 248	14 420	13 828	29 147	15 205	13 942	24,5	25,3
	» » 2 000 bis unter 10 000 Einw.	93,08	12 475	5 959	6 516	11 986	5 758	6 228	134,0	128,8
	Parchim, Stadt	90,33	15 387	7 934	7 453	13 422	6 458	6 964	170,3	148,6
869	Rostock	1 428,49	73 704	36 564	37 140	68 900	34 134	34 766	51,6	48,2
	Gem. mit weniger als 2 000 Einw.	1 303,07	46 240	23 615	22 625	45 391	23 250	22 141	35,5	34,8
	» » 2 000 bis unter 10 000 Einw.	125,42	27 464	12 949	14 515	23 509	10 884	12 625	219,0	187,4
870	Schönberg	970,15	42 100	21 525	20 575	39 061	19 860	19 201	43,4	40,3
	Gem. mit weniger als 2 000 Einw.	933,82	30 268	15 549	14 719	28 855	14 828	14 027	32,4	30,9
	» » 2 000 bis unter 10 000 Einw.	36,33	11 832	5 976	5 856	10 206	5 032	5 174	325,7	280,9
871	Schwerin	1 207,32	36 151	18 360	17 791	36 245	18 643	17 602	29,9	30,0
	Gem. mit weniger als 2 000 Einw.	1 166,45	30 163	15 489	14 674	30 528	15 868	14 660	25,9	26,2
	» » 2 000 bis unter 10 000 Einw.	40,87	5 988	2 871	3 117	5 717	2 775	2 942	146,5	139,9
872	Stargard	2 114,34	64 965	33 053	31 912	61 071	30 854	30 217	30,7	28,9
	Gem. mit weniger als 2 000 Einw.	1 926,20	38 984	20 645	18 339	38 070	19 782	18 288	20,2	19,8
	» » 2 000 bis unter 10 000 Einw.	188,14	25 981	12 408	13 573	23 001	11 072	11 929	138,1	122,3
873	Waren	1 819,08	60 055	31 152	28 903	52 456	26 428	26 028	33,0	28,8
	Gem. mit weniger als 2 000 Einw.	1 581,83	31 864	16 974	14 890	29 526	15 461	14 065	20,1	18,7
	» » 2 000 bis unter 10 000 Einw.	81,03	12 949	6 651	6 298	11 308	5 411	5 897	159,8	139,6
	Waren, Stadt	156,22	15 242	7 527	7 715	11 622	5 556	6 066	97,6	74,4
874	Wismar	1 146,59	47 717	24 954	22 763	43 424	22 103	21 321	41,6	37,9
	Gem. mit weniger als 2 000 Einw.	1 048,84	30 744	15 693	15 051	31 031	16 020	15 011	29,3	29,6
	» » 2 000 bis unter 10 000 Einw.	97,75	16 973	9 261	7 712	12 393	6 083	6 310	173,6	126,8
	Mecklenburg	**15 720,88**	**900 413**	**457 660**	**442 753**	**804 948**	**399 642**	**405 306**	**57,3**	**51,2**
	X. Braunschweig									
	Stadtkreis:									
875	Braunschweig	76,38	196 068	97 792	98 276	166 817	78 603	88 214	2 567,0	2 184,0
	Landkreise:									
876	Blankenburg	474,67	41 523	19 939	21 584	38 767	18 220	20 547	87,5	81,7
	Gem. mit weniger als 2 000 Einw.	433,01	20 555	9 986	10 569	19 330	9 412	9 918	47,5	44,6
	» » 2 000 bis unter 10 000 Einw.	25,92	6 973	3 242	3 731	6 624	3 074	3 550	269,0	255,6
	Blankenburg am Harz, Stadt	15,74	13 995	6 711	7 284	12 813	5 734	7 079	889,1	814,0
877	Braunschweig	467,49	45 359	24 389	20 970	38 914	19 502	19 412	97,0	83,2
	Gem. mit weniger als 2 000 Einw.	467,49	45 359	24 389	20 970	38 914	19 502	19 412	97,0	83,2
878	Gandersheim	533,92	52 178	25 622	26 556	51 811	25 646	26 165	97,7	97,0
	Gem. mit weniger als 2 000 Einw.	475,25	31 286	15 600	15 686	32 224	16 069	16 155	65,8	67,8
	» » 2 000 bis unter 10 000 Einw.	58,67	20 892	10 022	10 870	19 587	9 577	10 010	356,1	333,9

[1]) Ausschließlich der Meeresteile, Haffe, Bodden u. dgl.

Zu- oder Abnahme (—) der Bevölkerung vom 16. Juni 1933 bis 17. Mai 1939						Von der Bevölkerungs-Zu- oder -Abnahme entfallen auf												Lfde. Nr.
						Geburtenüberschuß oder Sterbefallüberschuß (—) vom 16. Juni 1933 bis 17. Mai 1939						Wanderungsgewinn oder -verlust (—) vom 16. Juni 1933 bis 17. Mai 1939						
(jeweils nach dem Gebietsstand vom 17. Mai 1939)																		
Zahl			vH			Zahl			vH			Zahl			vH			
insgesamt	männlich	weiblich	insgesamt	männlich	weiblich	insgesamt	männlich	weiblich	insgesamt	männlich	weiblich	insgesamt	männlich	weiblich	insgesamt	männlich	weiblich	
10	11	12	13	14	15	16	17	18	19	20	21	22	23	24	25	26	27	

IX. Mecklenburg

5 719	3 640	2 079	25,5	33,6	17,9	1 078	546	532	4,8	5,0	4,6	4 641	3 094	1 547	20,7	28,5	13,3	858
6 673	4 116	2 557	44,0	58,0	31,6	1 085	584	501	7,1	8,2	6,2	5 588	3 532	2 056	36,8	49,7	25,4	859
6 680	4 607	2 073	34,4	50,4	20,2	874	510	364	4,5	5,6	3,5	5 806	4 097	1 709	29,9	44,9	16,6	860
27 097	15 917	11 180	28,8	35,4	22,7	4 901	2 657	2 244	5,2	5,9	4,6	22 196	13 260	8 936	23,6	29,5	18,2	861
8 111	5 109	3 002	14,4	19,2	10,1	1 424	844	580	2,5	3,2	1,9	6 687	4 265	2 422	11,8	16,0	8,1	862
8 561	5 876	2 685	31,1	44,6	18,8	1 056	543	513	3,8	4,1	3,6	7 505	5 333	2 172	27,3	40,5	15,2	863
1 479	610	869	2,7	2,1	3,2	3 525	1 975	1 650	6,4	6,6	6,2	— 2 046	— 1 265	— 781	— 3,7	— 4,4	— 2,9	864
417	— 44	461	1,1	— 0,2	2,5	2 895	1 492	1 403	7,5	7,3	7,6	— 2 478	— 1 536	— 942	— 6,4	— 7,5	— 5,1	
1 062	654	408	6,5	8,1	4,9	630	383	247	3,8	4,7	3,0	432	271	161	2,6	3,4	1,9	
3 738	2 355	1 383	7,6	9,4	5,7	2 245	1 222	1 023	4,6	4,9	4,2	1 493	1 133	360	3,0	4,5	1,5	865
383	192	196	1,2	1,2	1,3	1 420	732	688	4,5	4,5	4,6	— 1 032	— 540	— 492	— 3,3	— 3,3	— 3,3	
3 350	2 163	1 187	13,8	35,0	12,9	825	490	335	4,6	5,7	3,6	2 525	1 673	852	14,2	19,4	9,3	
2 991	2 135	856	5,9	8,4	3,4	2 135	1 095	1 040	4,2	4,3	4,1	856	1 040	— 184	1,7	4,1	— 0,7	866
— 1 354	— 949	— 405	— 4,5	— 6,2	— 2,8	1 083	524	559	3,6	3,4	3,8	— 2 437	— 1 473	— 964	— 8,2	— 9,6	— 6,6	
1 820	1 150	670	14,5	18,6	10,6	686	368	318	5,5	6,0	5,0	1 134	782	352	9,1	12,6	5,6	
2 525	1 934	591	31,6	51,0	14,1	366	203	163	4,6	5,3	3,9	2 159	1 731	428	27,0	45,6	10,2	
— 674	— 825	151	— 1,1	— 2,8	0,5	3 109	1 563	1 546	5,3	5,3	5,2	— 3 783	— 2 388	— 1 395	— 6,4	— 8,1	— 4,7	867
— 252	— 407	155	— 0,8	— 2,5	1,0	2 445	1 219	1 226	7,8	7,5	8,0	— 2 697	— 1 626	— 1 071	— 8,6	— 10,0	— 7,0	
— 422	— 418	— 4	— 1,5	— 3,1	— 0,0	664	344	320	2,4	2,6	2,2	— 1 086	— 762	— 324	— 3,9	— 5,7	— 2,3	
1 555	892	663	2,9	3,3	2,4	2 760	1 454	1 306	5,1	5,3	4,8	— 1 205	— 562	— 643	— 2,2	— 2,0	— 2,4	868
— 899	— 785	— 114	— 3,1	— 5,2	— 0,8	1 694	857	837	5,8	5,6	6,0	— 2 593	— 1 642	— 951	— 8,9	— 10,8	— 6,8	
489	201	288	4,1	3,5	4,6	459	286	173	3,8	5,0	2,8	30	— 85	115	0,3	— 1,5	1,8	
1 965	1 476	489	14,6	22,9	7,9	607	311	296	4,5	4,8	4,3	1 358	1 165	193	10,1	18,0	2,6	
4 804	2 430	2 374	7,0	7,1	6,8	3 541	1 834	1 707	5,1	5,4	4,9	1 263	596	667	1,8	1,7	1,9	869
849	365	484	1,9	1,6	2,2	2 594	1 326	1 268	5,7	5,7	5,7	— 1 745	— 961	— 784	— 3,8	— 4,1	— 3,5	
3 955	2 065	1 890	16,8	19,0	15,0	947	508	439	4,0	4,7	3,5	3 008	1 557	1 451	12,8	14,3	11,5	
3 039	1 665	1 374	7,8	8,4	7,2	1 949	1 023	926	5,0	5,2	4,8	1 090	642	448	2,8	3,2	2,3	870
1 413	721	692	4,9	4,9	4,9	1 684	875	809	5,8	5,9	5,8	— 271	— 154	— 117	— 0,9	— 1,0	— 0,8	
1 626	944	682	15,9	18,8	13,2	265	148	117	2,6	2,9	2,3	1 361	796	565	13,3	15,8	10,9	
— 94	— 283	189	— 0,3	— 1,5	1,1	1 882	902	980	5,2	4,8	5,6	— 1 976	— 1 185	— 791	— 5,5	— 6,4	— 4,5	871
— 365	— 379	14	— 1,2	— 2,4	0,1	1 681	802	879	5,5	5,1	6,0	— 2 046	— 1 181	— 865	— 6,7	— 7,4	— 5,9	
271	96	175	4,7	3,5	5,9	201	100	101	3,5	3,6	3,4	70	— 4	74	1,2	— 0,1	2,5	
3 894	2 199	1 695	6,4	7,1	5,6	3 495	1 786	1 709	5,7	5,8	5,7	399	413	— 14	0,7	1,3	— 0,0	872
914	863	51	2,4	4,4	0,3	2 354	1 172	1 182	6,2	5,9	6,5	— 1 440	— 309	— 1 131	— 3,8	— 1,6	— 6,2	
2 980	1 336	1 644	13,0	19,1	13,8	1 141	614	527	5,0	5,6	4,4	1 839	722	1 117	8,0	6,5	9,4	
7 599	4 724	2 875	14,5	17,9	11,0	3 795	1 912	1 883	7,2	7,2	7,2	3 804	2 812	992	7,3	10,6	3,8	873
2 338	1 513	825	7,9	9,8	5,9	2 559	1 318	1 241	8,7	8,5	8,8	— 221	195	— 416	— 0,7	1,3	— 3,0	
1 641	1 240	401	14,5	22,9	6,8	478	217	261	4,2	4,0	4,4	1 163	1 023	140	10,3	18,9	2,4	
3 620	1 971	1 649	31,1	35,6	27,2	758	377	381	6,5	6,8	6,3	2 862	1 594	1 268	24,6	28,7	20,9	
4 293	2 851	1 442	9,9	12,9	6,8	2 895	1 429	1 466	6,7	6,5	6,9	1 398	1 422	— 24	3,2	6,4	— 0,1	874
— 287	— 327	40	— 0,9	— 2,0	0,3	2 508	1 249	1 259	8,1	7,8	8,4	— 2 795	— 1 576	— 1 219	— 9,0	— 9,8	— 8,1	
4 580	3 178	1 402	37,0	52,2	22,2	387	180	207	3,1	3,0	3,3	4 193	2 998	1 195	33,8	49,3	18,9	
95 465	**58 018**	**37 447**	11,9	14,5	9,2	**41 749**	**21 779**	**19 970**	5,2	5,4	4,9	**53 716**	**36 239**	**17 477**	6,7	9,1	4,3	

X. Braunschweig

29 251	19 189	10 062	17,5	24,4	11,4	2 624	1 543	1 081	1,6	2,0	1,2	26 627	17 646	8 981	16,0	22,4	10,2	875
2 756	1 719	1 037	7,1	9,4	5,0	1 158	698	460	3,0	3,8	2,2	1 598	1 021	577	4,1	5,6	2,8	876
1 225	574	651	6,3	6,1	6,6	721	401	320	3,7	4,3	3,2	504	173	331	2,6	1,8	3,3	
349	168	181	5,3	5,5	5,1	240	144	96	3,6	4,7	2,7	109	24	85	1,6	0,8	2,4	
1 182	977	205	9,2	17,0	2,9	197	153	44	1,5	2,7	0,6	985	824	161	7,7	14,4	2,3	
6 445	4 887	1 558	16,6	25,1	8,0	1 406	680	726	3,6	3,5	3,7	5 039	4 207	832	12,9	21,6	4,3	877
6 445	4 887	1 558	16,6	25,1	8,0	1 406	680	726	3,6	3,5	3,7	5 039	4 207	832	12,9	21,6	4,3	
367	— 24	391	0,7	— 0,1	1,5	1 672	938	734	3,2	3,7	2,8	— 1 305	— 962	— 343	— 2,5	— 3,8	— 1,3	878
— 938	— 469	— 469	— 2,9	— 2,9	— 2,9	1 079	586	493	3,3	3,6	3,1	— 2 017	— 1 055	— 962	— 6,3	— 6,6	— 6,0	
1 305	445	860	6,7	4,6	8,6	593	352	241	3,0	3,7	2,4	712	93	619	3,6	1,0	6,2	

Lfde. Nr.	Kleinere Verwaltungsbezirke, Gemeindegrößenklassen, Gemeinden mit 10 000 und mehr Einwohnern	Fläche[1]) am 17. Mai 1939	Wohnbevölkerung am 17. Mai 1939 (nach dem Gebietsstand vom 17. Mai 1939) insgesamt	männlich	weiblich	Wohnbevölkerung am 16. Juni 1933 (nach dem Gebietsstand vom 17. Mai 1939) insgesamt	männlich	weiblich	Auf 1 qkm kommen Einwohner am 17. Mai 1939 (nach dem Gebietsstand vom 17. Mai 1939)	am 16. Juni 1933 (nach dem Gebietsstand vom 17. Mai 1939)
		qkm								
		1	2	3	4	5	6	7	8	9
	Noch: Braunschweig									
	Landkreise:									
879	Helmstedt	799,56	79 352	39 027	40 325	78 564	38 614	39 950	99,2	98,3
	Gem. mit weniger als 2 000 Einw.	712,85	41 016	20 814	20 202	40 925	20 472	20 453	57,5	57,4
	» » 2 000 bis unter 10 000 Einw.	49,77	10 016	4 771	5 245	9 879	4 820	5 059	201,2	198,5
	Helmstedt, Stadt	21,20	18 210	8 550	9 660	17 649	8 401	9 248	859,0	832,5
	Schöningen, Stadt	15,74	10 110	4 892	5 218	10 111	4 921	5 190	642,3	642,4
880	Holzminden	584,11	52 614	26 315	26 299	51 361	25 498	25 863	90,1	87,9
	Gem. mit weniger als 2 000 Einw.	525,69	31 622	15 929	15 693	32 263	16 283	15 980	60,2	61,4
	» » 2 000 bis unter 10 000 Einw.	29,65	6 545	3 181	3 364	6 193	2 990	3 203	220,7	208,9
	Holzminden, Stadt	28,77	14 447	7 205	7 242	12 905	6 225	6 680	502,2	448,6
881	Wolfenbüttel	735,92	116 244	64 807	51 437	86 755	42 329	44 426	158,0	117,9
	Gem. mit weniger als 2 000 Einw.	655,87	50 447	27 143	23 304	42 625	20 960	21 665	79,3	67,0
	» » 2 000 bis unter 10 000 Einw.	87,72	40 980	24 079	26 901	24 510	11 620	12 890	467,2	279,4
	Wolfenbüttel, Stadt	12,33	24 817	13 585	11 232	19 620	9 749	9 871	2 012,7	1 591,2
	Braunschweig	**3 672,05**	**583 338**	**297 891**	**285 447**	**512 989**	**248 412**	**264 577**	**158,9**	**139,7**
	XI. Oldenburg[2])									
	Stadtkreise:									
882	Delmenhorst	42,98	38 261	20 414	17 847	31 978	15 827	16 151	890,2	744,0
883	Oldenburg i. O.	101,10	78 967	40 146	38 821	66 386	31 782	34 604	781,1	656,6
884	Wilhelmshaven	49,70	113 686	64 974	48 712	78 847	40 444	38 403	2 287,4	1 586,5
	Landkreise:									
885	Ammerland	708,66	48 014	24 304	23 710	44 595	22 570	22 025	67,8	62,9
	Gem. mit weniger als 2 000 Einw.	708,66	48 014	24 304	23 710	44 595	22 570	22 025	67,8	62,9
886	Cloppenburg	1 364,76	68 598	35 312	33 286	61 979	31 526	30 453	50,3	45,4
	Gem. mit weniger als 2 000 Einw.	1 169,70	54 753	28 426	26 327	49 870	25 481	24 389	46,8	42,6
	» » 2 000 bis unter 10 000 Einw.	195,06	13 845	6 886	6 959	12 109	6 045	6 064	71,0	62,1
887	Friesland	631,25	59 828	29 740	30 088	52 653	25 810	26 843	94,8	83,4
	Gem. mit weniger als 2 000 Einw.	601,75	44 841	22 707	22 134	38 754	19 262	19 492	74,5	64,4
	» » 2 000 bis unter 10 000 Einw.	29,50	14 987	7 033	7 954	13 899	6 548	7 351	508,0	471,2
888	Oldenburg i. O.	892,10	45 143	22 961	22 182	41 813	21 338	20 475	50,6	46,9
	Gem. mit weniger als 2 000 Einw.	802,68	39 757	20 236	19 521	37 064	18 952	18 112	49,5	46,2
	» » 2 000 bis unter 10 000 Einw.	89,42	5 386	2 725	2 661	4 749	2 386	2 363	60,2	53,1
889	Vechta	759,91	52 176	25 748	26 428	49 427	24 819	24 608	68,7	65,0
	Gem. mit weniger als 2 000 Einw.	612,97	35 843	17 665	18 178	34 536	17 256	17 280	58,5	56,3
	» » 2 000 bis unter 10 000 Einw.	146,94	16 333	8 083	8 250	14 891	7 563	7 328	111,2	101,3
890	Wesermarsch	845,81	72 975	37 314	35 661	67 441	33 730	33 711	86,3	79,7
	Gem. mit weniger als 2 000 Einw.	756,25	39 351	19 632	19 719	38 381	19 173	19 208	52,0	50,8
	» » 2 000 bis unter 10 000 Einw.	23,75	3 502	1 646	1 856	3 729	1 815	1 914	147,5	157,0
	Brake, Stadt	32,47	11 610	6 454	5 156	9 707	4 825	4 882	357,6	299,0
	Nordenham, Stadt	33,34	18 512	9 582	8 930	15 624	7 917	7 707	555,2	468,6
	Idenburg[2])	**5 396,27**	**577 648**	**300 913**	**276 735**	**495 119**	**247 846**	**247 273**	**107,0**	**91,8**
	XII. Bremen[3])									
	Stadtkreis:									
891	Bremen	184,26	424 137	213 209	210 928	382 695	186 255	196 440	2 301,8	2 076,9
	Landkreis:									
892	Bremen	139,78	25 947	13 364	12 583	16 805	8 570	8 235	185,6	120,2
	Gem. mit weniger als 2 000 Einw.	68,09	3 811	1 931	1 880	3 316	1 692	1 624	56,0	48,7
	» » 2 000 bis unter 10 000 Einw.	71,69	22 136	11 433	10 703	13 489	6 878	6 611	308,8	188,2
	Bremen[3])	**324,04**	**450 084**	**226 573**	**223 511**	**399 500**	**194 825**	**204 675**	**1 389,0**	**1 232,9**
	XIII. Anhalt									
	Stadtkreise:									
893	Bernburg	46,31	42 007	21 003	21 004	38 327	18 234	20 093	907,1	827,6
894	Dessau	70,60	119 099	60 793	58 306	91 423	43 859	47 564	1 687,0	1 294,9
895	Köthen	24,30	33 655	17 557	16 098	26 709	12 872	13 837	1 385,0	1 099,1
896	Zerbst	38,97	23 637	12 287	11 350	20 127	9 709	10 418	606,5	516,5

[1]) Ausschließlich der Meeresteile, Haffe, Bodden u. dgl. — [2]) Da in Oldenburg die Zusammenfassung einzelner Siedlungen zu Großgemeinden sehr weitgehend durchgeführt Städte im rechtlichen Sinn ihrer Einwohnerzahl entsprechend eingeordnet, alle übrigen dagegen bei den Gemeinden mit weniger als 2 000 Einwohner. (Vgl. Anm.[1]) auf S. 188/189.) —

Zu- oder Abnahme (—) der Bevölkerung vom 16. Juni 1933 bis 17. Mai 1939						Von der Bevölkerungs-Zu- oder -Abnahme entfallen auf												Lfde. Nr.
						Geburtenüberschuß oder Sterbefallüberschuß (—) vom 16. Juni 1933 bis 17. Mai 1939						Wanderungsgewinn oder -verlust (—) vom 16. Juni 1933 bis 17. Mai 1939						
(jeweils nach dem Gebietsstand vom 17. Mai 1939)																		
Zahl			vH			Zahl			vH			Zahl			vH			
insgesamt	männlich	weiblich	insgesamt	männlich	weiblich	insgesamt	männlich	weiblich	insgesamt	männlich	weiblich	insgesamt	männlich	weiblich	insgesamt	männlich	weiblich	
10	11	12	13	14	15	16	17	18	19	20	21	22	23	24	25	26	27	
788	413	375	1,0	1,1	0,9	2 409	1 278	1 131	3,1	3,3	2,8	− 1 621	− 865	− 756	− 2,1	− 2,2	− 1,9	879
91	342	− 251	0,2	1,7	− 1,2	1 604	817	787	3,9	4,0	3,8	− 1 513	− 475	− 1 038	− 3,7	− 2,3	− 5,1	
137	− 49	186	1,4	− 1,0	3,7	− 232	− 100	− 132	− 2,3	− 2,1	− 2,6	369	51	318	3,7	1,1	6,3	
561	149	412	3,2	1,8	4,5	650	371	279	3,7	4,4	3,0	− 89	− 222	133	− 0,5	− 2,6	1,4	
− 1	− 29	28	− 0,0	− 0,6	0,3	387	190	197	3,8	3,9	3,8	− 388	− 219	− 169	− 3,8	− 4,5	− 3,3	
1 253	817	436	2,4	3,2	1,7	1 858	1 068	790	3,6	4,2	3,1	− 605	− 251	− 354	− 1,2	− 1,0	− 1,4	880
− 641	− 354	− 287	− 2,0	− 2,2	− 1,8	1 040	617	423	3,2	3,8	2,6	− 1 681	− 971	− 710	− 5,2	− 6,0	− 4,4	
352	191	161	5,7	6,4	5,0	244	138	106	3,9	4,6	3,3	108	53	55	1,7	1,8	1,7	
1 542	980	562	12,9	15,7	8,4	574	313	261	4,4	5,0	3,9	968	667	301	7,5	10,7	4,5	
29 489	22 478	7 011	34,0	53,1	15,8	3 015	1 444	1 571	3,5	3,4	3,5	26 474	21 034	5 440	30,5	49,7	12,2	881
7 822	6 183	1 639	18,4	29,5	7,6	1 605	769	836	3,8	3,7	3,9	6 217	5 414	803	14,6	25,8	3,7	
16 470	12 459	4 011	67,2	107,2	31,1	860	416	444	3,5	3,6	3,4	15 610	12 043	3 567	63,7	103,6	27,7	
5 197	3 836	1 361	26,5	39,3	13,8	550	259	291	2,8	2,7	2,9	4 647	3 577	1 070	23,7	36,7	10,8	
70 349	**49 479**	**20 870**	**13,7**	**19,9**	**7,9**	**14 142**	**7 649**	**6 493**	**2,8**	**3,1**	**2,5**	**56 207**	**41 830**	**14 377**	**11,0**	**16,8**	**5,4**	

XI. Oldenburg [2])

6 283	4 587	1 696	19,6	29,0	10,5	2 402	1 286	1 116	7,5	8,1	6,9	3 881	3 301	580	12,1	20,9	3,6	882
12 581	8 364	4 217	19,0	26,3	12,2	3 979	2 079	1 900	6,0	6,5	5,5	8 602	6 285	2 317	13,0	19,8	6,7	883
34 839	24 530	10 309	44,2	60,7	26,8	6 131	3 175	2 956	7,8	7,9	7,7	28 708	21 355	7 353	36,4	52,8	19,1	884
3 419	1 734	1 685	7,7	7,7	7,7	3 931	2 100	1 831	8,8	9,3	8,3	− 512	− 366	− 146	− 1,1	− 1,6	− 0,7	885
3 419	1 734	1 685	7,7	7,7	7,7	3 931	2 100	1 831	8,8	9,3	8,3	− 512	− 366	− 146	− 1,1	− 1,6	− 0,7	
6 619	3 786	2 833	10,7	12,0	9,3	6 884	3 536	3 348	11,1	11,2	11,0	− 265	250	− 515	− 0,4	0,8	− 1,7	886
4 883	2 945	1 938	9,8	11,6	7,9	6 154	3 152	3 002	12,3	12,4	12,3	− 1 271	− 207	− 1 064	− 2,5	− 0,8	− 4,4	
1 736	841	895	14,3	13,9	14,8	730	384	346	6,0	6,4	5,7	1 006	457	549	8,3	7,6	9,1	
7 175	3 930	3 245	13,6	15,2	12,1	4 325	2 083	2 242	8,2	8,1	8,4	2 850	1 847	1 003	5,4	7,2	3,7	887
6 087	3 445	2 642	15,7	17,9	13,6	3 561	1 713	1 848	9,2	8,9	9,5	2 526	1 732	794	6,5	9,0	4,1	
1 088	485	603	7,8	7,4	8,2	764	370	394	5,6	5,7	5,4	324	115	209	2,3	1,8	2,8	
3 330	1 623	1 707	8,0	7,6	8,3	3 161	1 603	1 558	7,6	7,5	7,6	169	20	149	0,4	0,1	0,7	888
2 693	1 284	1 409	7,3	6,8	7,8	2 855	1 454	1 401	7,7	7,7	7,7	− 162	− 170	8	− 0,4	− 0,9	0,0	
637	339	298	13,4	14,2	12,6	306	149	157	6,4	6,2	6,6	331	190	141	7,0	8,0	6,0	
2 749	929	1 820	5,6	3,7	7,4	4 764	2 342	2 422	9,6	9,4	9,8	− 2 015	− 1 413	− 602	− 4,1	− 5,7	− 2,4	889
1 307	409	898	3,8	2,4	5,2	3 977	1 984	1 993	11,5	11,5	11,5	− 2 670	− 1 575	− 1 095	− 7,7	− 9,1	− 6,3	
1 442	520	922	9,7	6,9	12,6	787	358	429	5,3	4,7	5,9	655	162	493	4,4	2,1	6,7	
5 534	3 584	1 950	8,2	10,6	5,8	4 805	2 372	2 433	7,1	7,0	7,2	729	1 212	− 483	1,1	3,6	− 1,4	890
970	459	511	2,5	2,4	2,7	2 698	1 366	1 332	7,0	7,1	6,9	− 1 728	− 907	− 821	− 4,5	− 4,7	− 4,3	
− 227	− 169	− 58	− 6,1	− 9,3	− 3,0	132	63	69	3,5	3,5	3,6	− 359	− 232	− 127	− 9,6	− 12,8	− 6,6	
1 903	1 629	274	19,6	33,8	5,6	630	313	317	6,5	6,5	6,5	1 273	1 316	− 43	13,1	27,3	− 0,9	
2 888	1 665	1 223	18,5	21,0	15,9	1 345	630	715	8,6	8,0	9,3	1 543	1 035	508	9,9	13,1	6,6	
82 529	**53 067**	**29 462**	**16,7**	**21,4**	**11,9**	**40 382**	**20 576**	**19 806**	**8,2**	**8,3**	**8,0**	**42 147**	**32 491**	**9 656**	**8,5**	**13,1**	**3,9**	

XII. Bremen [3])

41 442	26 954	14 488	10,8	14,5	7,4	15 861	8 362	7 499	4,1	4,5	3,8	25 581	18 592	6 989	6,7	10,0	3,5	891
9 142	4 794	4 348	54,4	55,9	52,8	1 388	719	669	8,3	8,4	8,1	7 754	4 075	3 679	46,1	47,5	44,7	892
495	239	256	14,9	14,1	15,8	158	70	88	4,8	4,1	5,4	337	169	168	10,2	10,0	10,3	
8 647	4 555	4 092	64,1	66,2	61,9	1 230	649	581	9,1	9,4	8,8	7 417	3 906	3 511	55,0	56,8	53,1	
50 584	**31 748**	**18 836**	**12,7**	**16,3**	**9,2**	**17 249**	**9 081**	**8 168**	**4,3**	**4,7**	**4,0**	**33 335**	**22 667**	**10 668**	**8,3**	**11,6**	**5,2**	

XIII. Anhalt

3 680	2 769	911	9,6	15,2	4,5	924	531	393	2,4	2,9	2,0	2 736	2 238	518	7,2	12,3	2,6	893
27 676	16 934	10 742	30,3	38,6	22,6	4 861	2 535	2 326	5,3	5,8	4,9	22 815	14 399	8 416	25,0	32,8	17,7	894
6 946	4 685	2 261	26,0	36,4	16,3	978	523	455	3,7	4,1	3,3	5 968	4 162	1 806	22,3	32,3	13,1	895
3 510	2 578	932	17,4	26,6	8,9	913	508	405	4,5	5,2	3,9	2 597	2 070	527	12,9	21,3	5,1	896

ist, gibt die Gemeindegrößenklassengliederung ohne Berücksichtigung dieser besonderen Verhältnisse kein richtiges Bild der Siedlungsverhältnisse. Deshalb sind hier nur die

[3]) Der am 1. 11. 1939 erfolgte Gebietsaustausch zwischen dem Land Bremen und der Provinz Hannover (Reg.-Bez. Stade) ist bereits berücksichtigt.

Lfde. Nr.	Kleinere Verwaltungsbezirke, Gemeindegrößenklassen, Gemeinden mit 10 000 und mehr Einwohnern	Fläche[1]) am 17. Mai 1939	Wohnbevölkerung am 17. Mai 1939 (nach dem Gebietsstand vom 17. Mai 1939)			Wohnbevölkerung am 16. Juni 1933 (nach dem Gebietsstand vom 17. Mai 1939)			Auf 1 qkm kommen Einwohner am 17. Mai 1939 (nach dem Gebietsstand vom 17. Mai 1939)	Auf 1 qkm kommen Einwohner am 16. Juni 1933 (nach dem Gebietsstand vom 17. Mai 1939)
		qkm	insgesamt	männlich	weiblich	insgesamt	männlich	weiblich		
		1	2	3	4	5	6	7	8	9
	Noch: Anhalt									
	Landkreise:									
897	Ballenstedt	329,93	33 842	15 980	17 862	32 254	15 258	16 996	102,6	97,8
	Gem. mit weniger als 2 000 Einw.	247,88	9 422	4 569	4 853	9 220	4 487	4 733	38,0	37,2
	» » 2 000 bis unter 10 000 Einw.	82,05	24 420	11 411	13 009	23 034	10 771	12 263	297,6	280,7
898	Bernburg	356,69	58 188	28 511	29 677	57 595	28 160	29 435	163,1	161,5
	Gem. mit weniger als 2 000 Einw.	265,59	26 813	13 226	13 587	26 783	13 161	13 622	101,0	100,8
	» » 2 000 bis unter 10 000 Einw.	91,10	31 375	15 285	16 090	30 812	14 999	15 813	344,4	338,2
899	Dessau-Köthen	688,61	84 054	43 748	40 306	67 129	33 342	33 787	122,1	97,5
	Gem. mit weniger als 2 000 Einw.	598,43	41 696	21 077	20 619	39 338	19 579	19 759	69,7	65,7
	» » 2 000 bis unter 10 000 Einw.	71,88	30 541	16 696	13 845	19 029	9 466	9 563	424,9	264,7
	Jeßnitz, Stadt	18,30	11 817	5 975	5 842	8 762	4 297	4 465	646,0	478,8
900	Zerbst	758,91	36 940	20 033	16 907	30 851	15 704	15 147	48,7	40,7
	Gem. mit weniger als 2 000 Einw.	718,33	21 701	11 178	10 523	20 233	10 333	9 900	30,2	28,2
	» » 2 000 bis unter 10 000 Einw.	18,91	2 614	2 368	246	45	23	22	138,2	2,4
	Coswig, Stadt	21,67	12 625	6 487	6 138	10 573	5 348	5 225	582,6	488,0
	Anhalt	**2 314,32**	**431 422**	**219 912**	**211 510**	**364 415**	**177 138**	**187 277**	**186,4**	**157,5**
	XIV. Lippe									
	Landkreise:									
901	Detmold	634,31	93 687	47 903	47 784	87 673	43 351	44 322	150,9	138,2
	Gem. mit weniger als 2 000 Einw.	544,38	46 344	22 841	23 503	46 339	23 486	22 853	85,1	85,1
	» » 2 000 bis unter 10 000 Einw.	80,22	26 141	12 701	13 440	23 773	11 622	12 151	325,9	296,3
	Detmold, Stadt	9,71	23 202	12 361	10 841	17 561	8 243	9 318	2 389,5	1 808,5
902	Lemgo	580,86	91 533	43 938	47 595	87 865	42 953	44 912	157,6	151,3
	Gem. mit weniger als 2 000 Einw.	484,25	46 443	22 950	23 493	47 237	23 961	23 276	95,9	97,5
	» » 2 000 bis unter 10 000 Einw.	47,29	19 510	9 230	10 220	18 193	8 797	9 396	412,6	384,7
	Lemgo, Stadt	35,54	14 078	6 960	7 118	12 390	5 895	6 495	396,1	348,6
	Salzuflen, Stadt	13,78	11 502	4 738	6 764	10 045	4 300	5 745	834,7	729,0
	Lippe	**1 215,17**	**187 220**	**91 841**	**95 379**	**175 538**	**86 304**	**89 234**	**154,1**	**144,5**
	XV. Schaumburg-Lippe									
	Landkreise:									
903	Bückeburg	119,82	24 611	12 382	12 229	22 635	11 002	11 633	205,4	188,9
	Gem. mit weniger als 2 000 Einw.	111,36	16 761	8 419	8 342	15 481	7 663	7 818	150,5	139,0
	» » 2 000 bis unter 10 000 Einw.	8,46	7 850	3 963	3 887	7 154	3 339	3 815	927,9	845,6
904	Stadthagen	220,47	28 584	13 990	14 594	27 320	13 463	13 857	129,7	123,9
	Gem. mit weniger als 2 000 Einw.	197,42	17 407	8 511	8 896	16 925	8 355	8 570	88,2	85,7
	» » 2 000 bis unter 10 000 Einw.	23,05	11 177	5 479	5 698	10 395	5 108	5 287	484,9	451,0
	Schaumburg-Lippe	**340,29**	**53 195**	**26 372**	**26 823**	**49 955**	**24 465**	**25 490**	**156,3**	**146,8**
	XVI. Saarland[2])									
	Stadtkreis:									
905	Saarbrücken[2])	51,39	133 345	63 803	69 542	129 085	61 837	67 248	2 594,6	2 511,9
	Landkreise:									
906	Homburg[2])	229,96	55 289	28 781	26 508	49 928	24 933	24 995	240,4	217,1
	Gem. mit weniger als 2 000 Einw.	102,34	10 113	5 039	5 074	10 000	5 072	4 928	98,8	97,7
	» » 2 000 bis unter 10 000 Einw.	59,28	9 884	5 427	4 457	8 340	4 181	4 159	166,7	140,7
	Höcherberg, Gem.	22,96	13 420	6 635	6 785	13 257	6 711	6 546	584,5	577,4
	Homburg, Stadt	45,38	21 872	11 680	10 192	18 331	8 969	9 362	482,0	403,9
907	Merzig[2])	191,24	43 113	22 783	20 330	38 929	19 098	19 831	225,4	203,6
	Gem. mit weniger als 2 000 Einw.	121,38	16 641	8 826	7 815	15 220	7 671	7 549	137,1	125,4
	» » 2 000 bis unter 10 000 Einw.	40,18	12 614	6 689	5 925	11 237	5 478	5 759	313,9	279,7
	Merzig, Stadt	29,68	13 858	7 268	6 590	12 472	5 949	6 523	466,9	420,2
908	Ottweiler[2])	305,80	143 573	70 317	73 256	143 708	71 398	72 310	469,5	469,9
	Gem. mit weniger als 2 000 Einw.	119,05	22 233	10 939	11 294	22 300	11 211	11 089	186,8	187,3
	» » 2 000 bis unter 10 000 Einw.	149,06	81 989	40 560	41 429	81 596	40 758	40 838	550,0	547,4
	Neunkirchen (Saar), Stadt	37,69	39 351	18 818	20 533	39 812	19 429	20 383	1 044,1	1 056,3
909	Saarbrücken[2])	335,74	216 491	107 074	109 417	211 402	105 266	106 136	644,8	629,7
	Gem. mit weniger als 2 000 Einw.	59,04	14 460	7 224	7 236	14 005	7 094	6 911	244,9	237,2
	» » 2 000 bis unter 10 000 Einw.	199,85	94 519	47 190	47 329	90 579	45 203	45 376	472,9	453,2
	Dudweiler, Gem.	14,68	24 601	11 949	12 652	24 404	12 099	12 305	1 675,8	1 662,4
	Friedrichsthal, Gem.	8,60	13 600	6 671	6 929	13 830	6 918	6 912	1 581,4	1 608,1
	Püttlingen, Gem.	11,80	12 920	6 395	6 525	12 668	6 353	6 315	1 094,9	1 073,6
	Sulzbach, Gem.	14,67	21 241	10 435	10 806	21 414	10 591	10 823	1 447,9	1 459,7
	Völklingen, Stadt	27,10	35 150	17 210	17 940	34 502	17 008	17 494	1 297,0	1 273,1

[1]) Ausschließlich der Meeresteile, Haffe, Bodden u. dgl. — [2]) Zählungszeitraum 25. 6. 1935 bis 17. 5. 1939.

Zu- oder Abnahme (—) der Bevölkerung vom 16. Juni 1933 bis 17. Mai 1939						Von der Bevölkerungs-Zu- oder -Abnahme entfallen auf												Lfde. Nr.
						Geburtenüberschuß oder Sterbefallüberschuß (—) vom 16. Juni 1933 bis 17. Mai 1939						Wanderungsgewinn oder -verlust (—) vom 16. Juni 1933 bis 17. Mai 1939						
(jeweils nach dem Gebietsstand vom 17. Mai 1939)																		
Zahl			vH			Zahl			vH			Zahl			vH			
insgesamt	männlich	weiblich	insgesamt	männlich	weiblich	insgesamt	männlich	weiblich	insgesamt	männlich	weiblich	insgesamt	männlich	weiblich	insgesamt	männlich	weiblich	
10	11	12	13	14	15	16	17	18	19	20	21	22	23	24	25	26	27	
1 588	722	866	4,9	4,7	5,1	645	389	256	2,0	2,5	1,5	943	333	610	2,9	2,2	3,6	897
202	82	120	2,2	1,8	2,5	368	200	168	4,0	4,5	3,5	— 166	— 118	— 48	— 1,8	— 2,6	— 1,0	
1 386	640	746	6,0	5,9	6,1	277	189	88	1,2	1,8	0,7	1 109	451	658	4,8	4,2	5,4	
593	351	242	1,0	1,2	0,8	2 322	1 193	1 129	4,0	4,2	3,8	— 1 729	— 842	— 887	— 3,0	— 3,0	— 3,0	898
30	65	— 35	0,1	0,5	— 0,3	1 323	648	675	4,9	4,9	4,0	— 1 293	— 583	— 710	— 4,8	— 4,4	— 5,2	
563	286	277	1,8	1,9	1,8	999	545	454	3,2	3,6	2,9	— 436	— 259	— 177	— 1,4	— 1,7	— 1,1	
16 925	10 406	6 519	25,2	31,2	19,3	4 982	2 647	2 335	7,4	7,9	6,9	11 943	7 759	4 184	17,8	23,3	12,4	899
2 358	1 498	860	6,0	7,7	4,4	2 417	1 265	1 152	6,1	6,5	5,8	— 59	233	— 292	— 0,1	1,2	— 1,5	
11 512	7 230	4 282	60,5	76,4	44,3	1 849	986	863	9,7	10,4	9,0	9 663	6 244	3 419	50,8	66,0	35,8	
3 055	1 678	1 377	34,9	39,1	30,8	716	396	320	8,2	9,2	7,2	2 339	1 282	1 057	26,7	29,8	23,7	
6 089	4 329	1 760	19,7	27,6	11,6	1 706	853	853	5,5	5,4	5,6	4 383	3 476	907	14,2	22,1	6,0	900
1 468	845	623	7,3	8,2	6,3	1 111	566	545	5,5	5,5	5,5	357	279	78	1,8	2,7	0,8	
2 569	2 345	224	5 703,9	10195,7	1018,2	8	4	4	17,8	17,4	18,2	2 561	2 341	220	5 691,1	10178,3	1000,0	
2 052	1 139	913	19,4	21,3	17,5	587	283	304	5,6	5,3	5,8	1 465	856	609	13,9	16,0	11,7	
67 007	**42 774**	**24 233**	**18,4**	**24,1**	**12,9**	**17 331**	**9 179**	**8 152**	**4,8**	**5,2**	**4,4**	**49 676**	**33 595**	**16 081**	**13,6**	**19,0**	**8,6**	
XIV. Lippe																		
8 014	4 552	3 462	9,1	10,5	7,8	4 494	2 363	2 131	5,1	5,5	4,8	3 520	2 189	1 331	4,0	5,0	3,0	901
5	— 645	650	0,0	— 2,7	2,8	2 490	1 251	1 239	5,4	5,3	5,4	— 2 485	— 1 896	— 589	— 5,4	— 8,1	— 2,6	
2 368	1 079	1 289	10,0	9,3	10,6	1 231	698	533	5,2	6,0	4,4	1 137	381	756	4,8	3,3	6,2	
5 641	4 118	1 523	32,1	50,0	16,3	773	414	359	4,4	5,0	3,9	4 868	3 704	1 164	27,7	44,9	12,5	
3 668	985	2 683	4,2	2,3	6,0	3 930	2 005	1 925	4,5	4,7	4,3	— 262	— 1 020	758	— 0,3	— 2,4	1,7	902
— 794	— 1 011	217	— 1,7	— 4,2	0,9	2 321	1 218	1 103	4,9	5,1	4,7	— 3 115	— 2 229	— 886	— 6,6	— 9,3	— 3,8	
1 317	493	824	7,2	5,6	8,8	812	411	401	4,5	4,7	4,3	505	82	423	2,8	0,9	4,5	
1 688	1 065	623	13,6	18,1	9,6	543	271	272	4,4	4,6	4,2	1 145	794	351	9,2	13,5	5,4	
1 457	438	1 019	14,5	10,2	17,7	254	105	149	2,5	2,4	2,6	1 203	333	870	12,0	7,7	15,1	
11 682	**5 537**	**6 145**	**6,7**	**6,4**	**6,9**	**8 424**	**4 368**	**4 056**	**4,8**	**5,1**	**4,5**	**3 258**	**1 169**	**2 089**	**1,9**	**1,4**	**2,3**	
XV. Schaumburg-Lippe																		
1 976	1 380	596	8,7	12,5	5,1	703	337	366	3,1	3,1	3,1	1 273	1 043	230	5,6	9,5	2,0	903
1 280	756	524	8,3	9,9	6,7	571	271	300	3,7	3,5	3,8	709	485	224	4,6	6,3	2,9	
696	624	72	9,7	18,7	1,9	132	66	66	1,8	2,9	1,7	564	558	6	7,9	16,7	0,2	
1 264	527	737	4,6	3,9	5,3	1 067	586	481	3,9	4,4	3,5	197	— 59	256	0,7	— 0,4	1,8	904
482	156	326	2,8	1,9	3,8	591	381	310	4,1	4,6	3,6	— 209	— 225	16	— 1,2	— 2,7	0,2	
782	371	411	7,5	7,3	7,8	376	205	171	3,6	4,0	3,2	406	166	240	3,9	3,2	4,5	
3 240	**1 907**	**1 333**	**6,5**	**7,8**	**5,2**	**1 770**	**923**	**847**	**3,5**	**3,8**	**3,3**	**1 470**	**984**	**486**	**2,9**	**4,0**	**1,9**	
XVI. Saarland[2])																		
4 260	1 966	2 294	3,3	3,2	3,4	3 935	1 876	2 059	3,0	3,0	3,1	325	90	235	0,3	0,1	0,3	905
5 361	3 848	1 513	10,7	15,4	6,1	2 487	1 286	1 201	5,0	5,2	4,8	2 874	2 562	312	5,8	10,3	1,2	906
113	— 33	146	1,1	— 0,7	3,0	406	246	160	4,1	4,9	3,2	— 293	— 279	— 14	— 2,9	— 5,5	— 0,3	
1 544	1 246	298	18,5	29,8	7,2	459	240	219	5,5	5,7	5,2	1 085	1 006	79	13,0	24,1	1,9	
163	— 76	239	1,2	— 1,1	3,7	607	309	298	4,6	4,6	4,6	— 444	— 385	— 59	— 3,3	— 5,7	— 0,9	
3 541	2 711	830	19,3	30,2	8,9	1 015	491	524	5,5	5,5	5,6	2 526	2 220	306	13,8	24,8	3,3	
4 184	3 685	499	10,7	19,3	2,5	1 704	935	769	4,4	4,9	3,9	2 480	2 750	— 270	6,4	14,4	— 1,4	907
1 421	1 155	266	9,3	15,1	3,5	791	455	336	5,2	5,9	4,5	630	700	— 70	4,1	9,1	— 0,9	
1 377	1 211	166	12,3	22,1	2,9	587	321	266	5,2	5,9	4,6	790	890	— 100	7,0	16,2	— 1,7	
1 386	1 319	67	11,1	22,2	1,0	326	159	167	2,6	2,7	2,6	1 060	1 160	— 100	8,5	19,5	— 1,5	
— 135	— 1 081	946	— 0,1	— 1,5	1,3	6 791	3 367	3 424	4,7	4,7	4,7	— 6 926	— 4 448	— 2 478	— 4,8	— 6,2	— 3,4	908
— 67	— 272	205	— 0,3	— 2,4	1,8	1 287	644	643	5,8	5,7	5,8	— 1 354	— 916	— 438	— 6,1	— 8,2	— 3,9	
393	— 198	591	0,5	— 0,5	1,4	4 004	2 001	2 003	4,9	4,9	4,9	— 3 611	— 2 199	— 1 412	— 4,4	— 5,4	— 3,5	
— 461	— 611	150	— 1,2	— 3,1	0,7	1 500	722	778	3,8	3,7	3,8	— 1 961	— 1 333	— 628	— 4,9	— 6,9	— 3,1	
5 089	1 808	3 281	2,4	1,7	3,1	10 857	5 562	5 295	5,1	5,3	5,0	— 5 768	— 3 754	— 2 014	— 2,7	— 3,6	— 1,9	909
455	130	325	3,2	1,8	4,7	967	485	482	6,9	6,8	7,0	— 512	— 355	— 157	— 3,7	— 5,0	— 2,3	
3 940	1 987	1 953	4,3	4,4	4,3	4 761	2 521	2 240	5,3	5,6	4,9	— 821	— 534	— 287	— 0,9	— 1,2	— 0,6	
197	— 150	347	0,8	— 1,2	2,8	1 078	541	537	4,4	4,5	4,4	— 881	— 691	— 190	— 3,6	— 5,7	— 1,5	
— 230	— 247	17	— 1,7	— 3,6	0,2	611	300	311	4,4	4,3	4,5	— 841	— 547	— 294	— 6,1	— 7,9	— 4,3	
252	42	210	2,0	0,7	3,3	824	372	452	6,5	5,9	7,2	— 572	— 330	— 242	— 4,5	— 5,2	— 3,8	
— 173	— 156	— 17	— 0,8	— 1,5	— 0,2	924	433	491	4,3	4,1	4,5	— 1 097	— 589	— 508	— 5,1	— 5,6	— 4,7	
648	202	446	1,9	1,2	2,5	1 692	910	782	4,9	5,4	4,5	— 1 044	— 708	— 336	— 3,0	— 4,2	— 1,9	

Lfde. Nr.	Kleinere Verwaltungsbezirke, Gemeindegrößenklassen, Gemeinden mit 10 000 und mehr Einwohnern	Fläche[1] am 17. Mai 1939	Wohnbevölkerung am 17. Mai 1939 (nach dem Gebietsstand vom 17. Mai 1939)			Wohnbevölkerung am 16. Juni 1933 (nach dem Gebietsstand vom 17. Mai 1939)			Auf 1 qkm kommen Einwohner am 17. Mai 1939 (nach dem Gebietsstand vom 17. Mai 1939)	Auf 1 qkm kommen Einwohner am 16. Juni 1933 (nach dem Gebietsstand vom 17. Mai 1939)
		qkm	insgesamt	männlich	weiblich	insgesamt	männlich	weiblich		
		1	2	3	4	5	6	7	8	9
	Noch: Saarland									
	Landkreise:									
910	Saarlautern[2]	440,65	151 682	75 779	75 903	146 690	72 746	73 944	344,2	332,9
	Gem. mit weniger als 2 000 Einw.	160,61	22 685	11 405	11 280	22 135	11 015	11 120	141,2	137,8
	» » 2 000 bis unter 10 000 Einw.	226,31	82 734	41 692	41 042	80 000	40 080	39 920	365,6	353,5
	Dillingen, Gem.	17,14	13 948	6 799	7 149	13 875	6 752	7 123	813,8	809,5
	Saarlautern, Stadt	36,59	32 315	15 883	16 432	30 680	14 899	15 781	883,2	838,5
911	Sankt Ingbert[2]	206,87	60 156	30 337	29 819	57 677	28 704	28 973	290,8	278,8
	Gem. mit weniger als 2 000 Einw.	124,79	18 622	9 446	9 176	18 011	9 045	8 966	149,2	144,3
	» » 2 000 bis unter 10 000 Einw.	55,62	18 848	9 618	9 230	17 565	8 747	8 818	338,9	315,8
	Sankt Ingbert, Stadt	26,46	22 686	11 273	11 413	22 101	10 912	11 189	857,4	835,3
912	Sankt Wendel[2]	162,72	38 805	20 484	18 321	34 837	17 498	17 339	238,5	214,1
	Gem. mit weniger als 2 000 Einw.	105,45	16 912	8 436	8 476	16 209	8 139	8 070	160,4	153,7
	» » 2 000 bis unter 10 000 Einw.	43,75	10 019	4 928	5 091	9 922	4 996	4 926	229,0	226,8
	Sankt Wendel, Stadt	13,52	11 874	7 120	4 754	8 706	4 363	4 343	878,3	643,9
	Saarland[2]	**1 924,37**	**842 454**	**419 358**	**423 096**	**812 256**	**401 480**	**410 776**	**437,8**	**422,1**
	XVII. Reichsgau Wien[3]									
913	**Reichsgau Wien[3]**	**1 218,98**	**1 929 976**	**872 943**	**1 057 033**	**2 091 541**	**952 093**	**1 139 448**	**1 583,3**	**1 715,8**
	XVIII. Reichsgau Niederdonau[3] 4)									
	Stadtkreise:									
914	Krems an der Donau[3]	78,40	27 917	14 662	13 255	27 750	14 120	13 630	356,1	354,0
915	Sankt Pölten[3]	69,66	44 339	22 921	21 418	42 225	20 722	21 503	636,5	606,2
916	Wiener Neustadt[3]	60,92	39 344	20 696	18 648	36 798	17 781	19 017	645,8	604,0
	Landkreise:									
917	Amstetten[3]	1 212,73	91 799	45 649	46 150	90 911	45 064	45 847	75,7	75,0
918	Baden[3]	752,04	105 095	51 373	53 722	101 899	49 202	52 697	139,7	135,5
919	Bruck an der Leitha[3] 4)	1 586,76	109 527	55 068	54 459	108 432	54 817	53 615	69,0	68,3
	davon Ostmärkisches Gebiet	1 551,73	93 001	46 753	46 248	92 866	46 725	46 141	59,9	59,8
	Sudetendeutscher Gebietsteil	35,03	16 526	8 315	8 211	15 566	8 092	7 474	471,8	444,4
	Gem. mit weniger als 2 000 Einw.	17,00	1 567	746	821	1 402	707	695	92,2	82,5
	Engerau, Stadt	18,03	14 959	7 569	7 390	14 164	7 385	6 779	829,7	785,6
920	Eisenstadt[3]	734,49	74 637	37 511	37 126	75 599	37 970	37 629	101,6	102,9
921	Gänserndorf[3]	1 145,39	77 325	38 355	38 970	76 530	38 127	38 403	67,5	66,8
922	Gmünd[3] 4)	976,51	56 947	27 647	29 300	61 982	30 277	31 705	58,3	63,5
	davon Ostmärkisches Gebiet	834,52	49 562	23 916	25 646	51 585	25 108	26 477	59,4	61,8
	Sudetendeutscher Gebietsteil	141,99	7 385	3 731	3 654	10 397	5 169	5 228	52,0	73,2
	Gem. mit weniger als 2 000 Einw.	129,94	4 587	2 291	2 296	5 534	2 742	2 792	35,3	42,6
	» » 2 000 bis unter 10 000 Einw.	12,05	2 798	1 440	1 358	4 863	2 427	2 436	232,2	403,6
923	Hollabrunn[3]	1 008,50	70 557	34 309	36 248	71 820	35 245	36 575	70,0	71,2
924	Horn[3] 4)	821,95	43 639	21 719	21 920	42 610	20 686	21 924	53,1	51,8
	davon Ostmärkisches Gebiet	770,53	41 794	20 825	20 969	40 605	19 748	20 855	54,2	52,7
	Sudetendeutscher Gebietsteil	51,43	1 845	894	951	2 007	938	1 069	35,9	39,0
	Gem. mit weniger als 2 000 Einw.	51,43	1 845	894	951	2 007	938	1 069	35,9	39,0
925	Korneuburg[3]	520,35	48 214	25 705	22 509	45 340	22 679	22 661	92,7	87,1
926	Krems an der Donau[3]	902,53	50 283	24 448	25 835	51 672	25 381	26 291	55,7	57,3
927	Lilienfeld[3]	932,33	28 414	14 191	14 223	29 374	14 881	14 493	30,5	31,5
928	Melk[3]	1 071,02	72 258	35 825	36 433	71 821	35 690	36 131	67,5	67,1
929	Mistelbach an der Zaya[3]	1 317,43	93 934	45 335	48 599	94 888	46 162	48 726	71,3	72,0
930	Neubistritz (Sudetend. Gebiet)[4]	423,68	19 122	9 114	10 008	19 904	9 444	10 460	45,1	47,0
	Gem. mit weniger als 2 000 Einw.	413,24	16 308	7 759	8 549	17 239	8 205	9 034	39,5	41,7
	» » 2 000 bis unter 10 000 Einw.	10,44	2 814	1 355	1 459	2 665	1 239	1 426	269,5	255,3
931	Neunkirchen in Niederdonau[3]	1 145,82	87 682	42 704	44 978	89 871	44 718	45 153	76,5	78,4
932	Nikolsburg (Sudetendeutsch. Gebiet)[4]	786,76	77 918	38 267	39 651	86 198	42 133	44 065	99,0	109,6
	Gem. mit weniger als 2 000 Einw.	504,31	38 866	18 812	20 054	41 349	20 093	21 256	77,1	82,0
	» » 2 000 bis unter 10 000 Einw.	242,96	27 760	13 468	14 292	31 160	15 078	16 082	114,3	128,3
	Lundenburg, Stadt	39,49	11 292	5 987	5 305	13 689	6 962	6 727	285,9	346,6
933	Oberpullendorf[3]	953,13	57 928	28 604	29 324	62 695	31 472	31 223	60,8	65,8
934	Sankt Pölten[3]	1 297,56	88 744	44 312	44 432	89 484	44 668	44 816	68,4	69,0
935	Scheibbs[3]	1 040,88	35 206	17 593	17 613	36 043	18 054	17 989	33,8	34,6
936	Tulln[3]	655,42	50 959	25 829	25 130	50 178	24 720	25 458	77,8	76,6

[1]) Ausschließlich der Meeresteile, Hafle, Bodden u. dgl. — [2]) Zählungszeitraum 25. 6. 1935 bis 17. 5. 1939. — [3]) Zählungszeitraum 22. 3. 1934 bis 17. 5. 1939. —

Zu- oder Abnahme (—) der Bevölkerung vom 16. Juni 1933 bis 17. Mai 1939						Von der Bevölkerungs-Zu- oder -Abnahme entfallen auf												Lfde. Nr.
						Geburtenüberschuß oder Sterbefallüberschuß (—) vom 16. Juni 1933 bis 17. Mai 1939						Wanderungsgewinn oder -verlust (—) vom 16. Juni 1933 bis 17. Mai 1939						
(jeweils nach dem Gebietsstand vom 17. Mai 1939)																		
Zahl			vH			Zahl			vH			Zahl			vH			
insgesamt	männlich	weiblich	insgesamt	männlich	weiblich	insgesamt	männlich	weiblich	insgesamt	männlich	weiblich	insgesamt	männlich	weiblich	insgesamt	männlich	weiblich	
10	11	12	13	14	15	16	17	18	19	20	21	22	23	24	25	26	27	
4 992	3 033	1 959	3,4	4,2	2,6	7 230	3 628	3 602	4,9	5,0	4,9	– 2 238	– 595	– 1 643	– 1,5	– 0,8	– 2,2	910
550	390	160	2,5	3,5	1,4	1 201	587	614	5,4	5,3	5,5	– 651	– 197	– 454	– 2,9	– 1,8	– 4,1	
2 734	1 612	1 122	3,4	4,0	2,8	4 013	2 001	2 012	5,0	5,0	5,0	– 1 279	– 389	– 890	– 1,6	– 1,0	– 2,2	
73	47	26	0,5	0,7	0,4	475	258	217	3,4	3,8	3,0	– 402	– 211	– 191	– 2,9	– 3,1	– 2,7	
1 635	984	651	5,2	6,6	4,1	1 541	782	759	5,0	5,2	4,8	94	202	– 108	0,3	1,4	– 0,7	
2 479	1 633	846	4,3	5,7	2,9	3 157	1 577	1 580	5,5	5,5	5,5	– 678	56	– 734	– 1,2	0,2	– 2,5	911
611	401	210	3,4	4,4	2,3	1 076	515	561	6,0	5,7	6,3	– 465	– 114	– 351	– 2,6	– 1,3	– 3,9	
1 283	871	412	7,3	10,0	4,7	1 031	515	516	5,9	5,9	5,9	252	356	– 104	1,4	4,1	– 1,2	
585	361	224	2,6	3,3	2,0	1 050	547	503	4,8	5,0	4,5	– 465	– 186	– 279	– 2,1	– 1,7	– 2,5	
3 968	2 986	982	11,4	17,1	5,7	1 785	927	858	5,1	5,3	4,9	2 183	2 059	124	6,3	11,8	0,7	912
703	297	406	4,3	3,6	5,0	851	443	408	5,3	5,4	5,1	– 148	– 146	– 2	– 0,9	– 1,8	– 0,0	
97	– 68	165	1,0	– 1,4	3,3	571	290	281	5,8	5,8	5,7	– 474	– 358	– 116	– 4,8	– 7,2	– 2,4	
3 168	2 757	411	36,4	63,2	9,5	363	194	169	4,2	4,4	3,9	2 805	2 563	242	32,2	58,7	5,6	
30 198	17 878	12 320	3,7	4,5	3,0	37 946	19 158	18 788	4,7	4,8	4,6	– 7 748	– 1 280	– 6 468	– 1,0	– 0,3	– 1,6	

XVII. Reichsgau Wien[3])

– 161 565	– 79 150	– 82 415	– 7,7	– 8,3	– 7,2	– 73 769	– 35 151	– 38 618	– 3,5	– 3,7	– 3,4	– 87 796	– 43 999	– 43 797	– 4,2	– 4,6	– 3,8	913

XVIII. Reichsgau Niederdonau[3]) [4])

167	542	– 375	0,6	3,8	– 2,8	– 589	– 319	– 270	– 2,1	– 2,3	– 2,0	756	861	– 105	2,7	6,1	– 0,8	914
2 114	2 199	– 85	5,0	10,6	– 0,4	– 76	– 69	– 7	– 0,2	– 0,3	– 0,0	2 190	2 268	– 78	5,2	10,9	– 0,4	915
2 546	2 915	– 369	6,9	16,4	– 1,9	– 391	– 241	– 150	– 1,1	– 1,4	– 0,8	2 937	3 156	– 219	8,0	17,7	– 1,2	916
888	585	303	1,0	1,3	0,7	988	444	544	1,1	1,0	1,2	– 100	141	– 241	– 0,1	0,3	– 0,5	917
3 196	2 171	1 025	3,1	4,4	1,9	– 805	– 378	– 427	– 0,8	– 0,8	– 0,8	4 001	2 549	1 452	3,9	5,2	2,8	918
1 095	251	844	1,0	0,5	1,6	3 951	.	.	3,6	.	.	– 2 856	.	.	– 2,6	.	.	919
135	28	107	0,1	0,0	0,2	2 615	1 179	1 436	2,8	2,5	3,1	– 2 480	– 1 151	– 1 329	– 2,7	– 2,5	– 2,9	
960	223	737	6,2	2,8	9,9	1 336	.	.	8,6	.	.	– 376	.	.	– 2,4	.	.	
165	39	126	11,8	5,5	18,1	25	.	.	1,8	.	.	140	.	.	10,0	.	.	
795	184	611	5,6	2,5	9,0	1 311	604	707	9,3	8,2	10,1	– 516	– 420	– 96	– 3,7	– 5,7	– 1,4	
– 962	– 459	– 503	– 1,3	– 1,2	– 1,3	1 704	736	968	2,3	1,9	2,6	– 2 666	– 1 195	– 1 471	– 3,5	– 3,1	– 3,9	920
795	228	567	1,0	0,6	1,5	1 407	596	811	1,8	1,6	2,1	– 612	– 368	– 244	– 0,8	– 1,0	– 0,6	921
– 5 035	– 2 630	– 2 405	– 8,1	– 8,7	– 7,6	1 569	.	.	2,5	.	.	– 6 604	.	.	– 10,7	.	.	922
– 2 023	– 1 192	– 831	– 3,9	– 4,7	– 3,1	1 273	582	691	2,5	2,3	2,6	– 3 296	– 1 774	– 1 522	– 6,4	– 7,0	– 5,7	
– 3 012	– 1 438	– 1 574	– 29,0	– 27,8	– 30,1	296	.	.	2,8	.	.	– 3 308	.	.	– 31,8	.	.	
– 947	– 451	– 496	– 17,1	– 16,4	– 17,8	172	.	.	3,1	.	.	– 1 119	.	.	– 20,2	.	.	
– 2 065	– 987	– 1 078	– 42,5	– 40,7	– 44,3	124	.	.	2,5	.	.	– 2 189	.	.	– 45,0	.	.	
– 1 263	– 936	– 327	– 1,8	– 2,7	– 0,9	410	126	284	0,6	0,4	0,8	– 1 673	– 1 062	– 611	– 2,3	– 3,0	– 1,7	923
1 029	1 033	– 4	2,4	5,0	– 0,0	764	.	.	1,8	.	.	265	.	.	0,6	.	.	924
1 191	1 077	114	2,9	5,5	0,6	682	352	330	1,7	1,8	1,6	509	725	– 216	1,2	3,7	– 1,0	
– 162	– 44	– 118	– 8,1	– 4,7	– 11,0	82	.	.	4,1	.	.	– 244	.	.	– 12,2	.	.	
– 162	– 44	– 118	– 8,1	– 4,7	– 11,0	82	.	.	4,1	.	.	– 244	.	.	– 12,2	.	.	
2 874	3 026	– 152	6,3	13,3	– 0,7	127	64	63	0,3	0,3	0,3	2 747	2 962	– 215	6,1	13,1	– 1,0	925
– 1 389	– 933	– 456	– 2,7	– 3,7	– 1,7	705	299	406	1,4	1,2	1,5	– 2 094	– 1 232	– 862	– 4,1	– 4,9	– 3,3	926
– 960	– 690	– 270	– 3,3	– 4,6	– 1,9	175	66	109	0,6	0,4	0,8	– 1 135	– 756	– 379	– 3,9	– 5,1	– 2,6	927
437	135	302	0,6	0,4	0,8	989	446	543	1,4	1,2	1,5	– 552	– 311	– 241	– 0,8	– 0,9	– 0,7	928
– 954	– 827	– 127	– 1,0	– 1,8	– 0,3	1 135	420	715	1,2	0,9	1,5	– 2 089	– 1 247	– 842	– 2,2	– 2,7	– 1,7	929
– 782	– 330	– 452	– 3,9	– 3,5	– 4,3	410	.	.	2,1	.	.	– 1 192	.	.	– 6,0	.	.	930
– 931	– 446	– 485	– 5,4	– 5,4	– 5,4	473	.	.	2,7	.	.	– 1 404	.	.	– 8,1	.	.	
149	116	33	5,6	9,4	2,3	– 63	.	.	– 2,4	.	.	212	.	.	8,0	.	.	
– 2 189	– 2 014	– 175	– 2,4	– 4,5	– 0,4	570	230	340	0,6	0,5	0,8	– 2 759	– 2 244	– 515	– 3,1	– 5,0	– 1,1	931
– 8 280	– 3 866	– 4 414	– 9,6	– 9,2	– 10,0	2 539	.	.	2,9	.	.	– 10 819	.	.	– 12,5	.	.	932
– 2 483	– 1 281	– 1 202	– 6,0	– 6,1	– 5,7	1 610	.	.	3,9	.	.	– 4 093	.	.	– 9,9	.	.	
– 3 400	– 1 610	– 1 790	– 10,9	– 10,7	– 11,1	645	.	.	2,1	.	.	– 4 045	.	.	– 13,0	.	.	
– 2 397	– 975	– 1 422	– 17,5	– 11,6	– 21,1	284	169	115	2,1	2,4	1,7	– 2 681	– 1 144	– 1 537	– 19,6	– 16,4	– 22,8	
– 4 767	– 2 868	– 1 899	– 7,6	– 9,1	– 6,1	1 505	663	842	2,4	2,1	2,7	– 6 272	– 3 531	– 2 741	– 10,0	– 11,2	– 8,8	933
– 740	– 356	– 384	– 0,8	– 0,8	– 0,9	563	202	361	0,6	0,5	0,8	– 1 303	– 558	– 745	– 1,5	– 1,2	– 1,7	934
– 837	– 461	– 376	– 2,3	– 2,6	– 2,1	808	427	381	2,2	2,4	2,1	– 1 645	– 888	– 757	– 4,6	– 4,9	– 4,2	935
781	1 109	– 328	1,6	4,5	– 1,3	87	50	37	0,2	0,2	0,1	694	1 059	– 365	1,4	4,3	– 1,4	936

[4]) Sudetendeutsche Gebiete Zählungszeitraum 1. 12. 1930 bis 17. 5. 1939.

Lfde. Nr.	Kleinere Verwaltungsbezirke, Gemeindegrößenklassen, Gemeinden mit 10 000 und mehr Einwohnern	Fläche am 17. Mai 1939	Wohnbevölkerung am 17. Mai 1939 (nach dem Gebietsstand vom 17. Mai 1939) insgesamt	männlich	weiblich	Wohnbevölkerung am 16. Juni 1933 (nach dem Gebietsstand vom 17. Mai 1939) insgesamt	männlich	weiblich	Auf 1 qkm kommen Einwohner am 17. Mai 1939 (nach dem Gebietsstand vom 17. Mai 1939)	am 16. Juni 1933 (nach dem Gebietsstand vom 17. Mai 1939)
		qkm								
		1	2	3	4	5	6	7	8	9
	Noch: Reichsgau Niederdonau									
	Landkreise:									
937	Waidhofen an der Thaya [2] [3]	533,52	46 750	22 738	24 012	48 244	23 659	24 585	50,1	51,7
	davon									
	Ostmärkisches Gebiet	359,99	36 305	17 625	18 680	36 952	18 086	18 866	55,0	56,0
	Sudetendeutscher Gebietsteil	273,53	10 445	5 113	5 332	11 292	5 573	5 719	38,2	41,3
	Gem. mit weniger als 2 000 Einw.	250,60	8 232	4 072	4 160	9 004	4 496	4 508	32,8	35,9
	» » » 2 000 bis unter 10 000 Einw.	22,93	2 213	1 041	1 172	2 288	1 077	1 211	96,5	99,8
938	Wiener Neustadt [2]	729,90	48 739	24 111	24 678	49 611	24 968	24 643	66,8	68,0
939	Znaim (Sudetendeutsches Gebiet) [3]	965,30	91 565	44 317	47 248	102 609	50 146	52 463	94,9	106,3
	Gem. mit weniger als 2 000 Einw.	622,37	39 857	19 149	20 708	41 916	20 321	21 595	64,0	67,3
	» » 2 000 bis unter 10 000 Einw.	283,65	26 725	12 857	13 868	29 726	14 243	15 483	94,2	104,8
	Znaim, Stadt	59,28	24 983	12 311	12 672	30 967	15 582	15 385	421,4	522,4
940	Zwettl [2]	1 411,99	58 784	29 429	29 355	60 701	29 934	30 767	41,6	43,0
	Reichsgau Niederdonau [2] [3]	**23 534,98**	**1 697 676**	**842 432**	**855 244**	**1 725 189**	**852 720**	**872 469**	**72,1**	**73,3**
	XIX. Reichsgau Oberdonau [2] [3]									
	Stadtkreise:									
941	Linz [2]	89,74	128 177	65 512	62 665	115 338	54 591	60 747	1 428,3	1 285,2
942	Steyr [2]	26,31	31 017	17 043	13 974	25 351	12 662	12 689	1 178,9	963,5
	Landkreise:									
943	Braunau am Inn [2]	1 040,53	63 490	31 241	32 249	64 777	31 717	33 060	61,0	62,3
944	Freistadt [2]	1 237,88	62 134	30 489	31 645	62 520	30 695	31 825	50,2	50,5
945	Gmunden [2]	1 880,24	80 788	39 095	41 693	79 992	38 518	41 474	43,0	42,5
946	Grieskirchen [2]	838,63	71 980	35 211	36 769	73 110	35 849	37 261	85,8	87,2
947	Kaplitz (Sudetendeutsches Gebiet) [3]	878,08	47 765	22 829	24 936	49 220	23 693	25 527	54,4	56,1
	Gem. mit weniger als 2 000 Einw.	794,38	41 354	19 729	21 625	42 733	20 398	22 335	52,1	53,8
	» » 2 000 bis unter 10 000 Einw.	83,70	6 411	3 100	3 311	6 487	3 295	3 192	76,6	77,5
948	Kirchdorf an der Krems [2]	1 239,88	41 205	20 345	20 860	42 711	21 258	21 453	33,2	34,4
949	Krummau an der Moldau (Sudetendeutsches Gebiet) [3]	839,67	49 392	24 160	25 232	48 518	23 529	24 989	58,8	57,8
	Gem. mit weniger als 2 000 Einw.	822,22	38 979	19 081	19 898	37 744	18 234	19 510	47,4	45,9
	» » 2 000 bis unter 10 000 Einw.	17,45	10 413	5 079	5 334	10 774	5 295	5 479	596,7	617,4
950	Linz [2]	890,80	76 836	38 944	37 892	74 146	36 957	37 189	86,3	83,2
951	Perg [2]	612,28	45 013	22 371	22 642	43 618	21 034	22 584	73,5	71,2
952	Ried im Innkreis [2]	585,54	48 380	23 976	24 404	48 562	23 649	24 913	82,6	82,9
953	Rohrbach [2]	880,01	50 336	24 502	25 834	51 270	25 203	26 067	57,2	58,3
954	Schärding [2]	618,32	46 374	22 813	23 561	46 271	22 718	23 553	75,0	74,8
955	Steyr [2]	971,29	44 816	22 245	22 571	44 720	22 374	22 346	46,1	46,0
956	Vöcklabruck [2]	1 104,43	80 697	40 314	40 383	77 910	38 071	39 839	73,1	70,5
957	Wels [2]	503,20	66 471	33 844	32 627	62 803	30 928	31 875	132,1	124,8
	Reichsgau Oberdonau [2] [3]	**14 236,83**	**1 034 871**	**514 934**	**519 937**	**1 010 837**	**493 446**	**517 391**	**72,7**	**71,0**
	XX. Reichsgau Steiermark [2]									
	Stadtkreis:									
958	Graz [2]	117,85	207 747	96 242	111 505	210 845	98 568	112 277	1 762,8	1 789,1
	Landkreise:									
959	Bruck an der Mur [2]	893,36	47 245	24 732	22 513	44 169	22 397	21 772	52,9	49,4
960	Deutschlandsberg [2]	865,37	53 862	26 943	26 919	55 688	27 891	27 797	62,2	64,4
961	Feldbach [2]	882,68	75 039	36 116	38 923	78 071	38 052	40 019	85,0	88,4
962	Fürstenfeld [2]	850,70	63 416	30 886	32 530	66 599	32 534	34 065	74,5	78,3
963	Graz Umgebung [2]	1 072,94	71 569	35 906	35 663	71 239	35 469	35 770	66,7	66,4
964	Hartberg [2]	939,45	56 256	27 488	28 768	57 862	28 524	29 338	56,9	58,5
965	Judenburg [2]	1 674,82	73 352	37 865	35 487	71 857	36 555	35 302	43,8	42,9
966	Leibnitz [2]	688,67	65 192	32 546	32 646	66 915	33 210	33 705	94,7	97,2
967	Leoben [2]	1 100,01	75 439	40 932	34 507	67 179	33 904	33 275	68,6	61,1
968	Liezen [2]	2 801,13	52 956	27 741	25 215	50 486	25 336	25 150	18,9	18,0
969	Mürzzuschlag [2]	1 262,31	46 685	23 307	23 378	48 572	24 378	24 194	37,0	38,5
970	Murau [2]	1 385,05	29 368	14 598	14 770	29 755	14 766	14 989	21,2	21,5
971	Oberwart [2]	732,44	56 445	27 839	28 606	59 552	29 718	29 834	77,1	81,3
972	Radkersburg [2]	337,63	26 795	13 015	13 780	27 855	13 628	14 227	79,4	82,5
973	Voitsberg [2]	675,20	44 600	22 340	22 260	45 572	23 103	22 469	66,1	67,5
974	Weiz [2]	1 058,35	70 441	34 478	35 963	70 731	34 597	36 134	66,6	66,8
	Reichsgau Steiermark [2]	**17 387,96**	**1 116 407**	**552 974**	**563 433**	**1 122 947**	**552 630**	**570 317**	**64,2**	**64,6**

[1]) Ausschließlich der Meeresteile, Haffe, Bodden u. dgl. — [2]) Zählungszeitraum 22. 3. 1934 bis 17. 5. 1939. — [3]) Sudetendeutsche Gebiete Zählungszeitraum 1. 12. 1930 bis

Zu- oder Abnahme (—) der Bevölkerung vom 16. Juni 1933 bis 17. Mai 1939						Von der Bevölkerungs-Zu- oder -Abnahme entfallen auf: Geburtenüberschuß oder Sterbefallüberschuß (—) vom 16. Juni 1933 bis 17. Mai 1939						Wanderungsgewinn oder -verlust (—) vom 16. Juni 1933 bis 17. Mai 1939						Lfde Nr.
(jeweils nach dem Gebietsstand vom 17. Mai 1939)																		
Zahl			vH			Zahl			vH			Zahl			vH			
insgesamt	männlich	weiblich	insgesamt	männlich	weiblich	insgesamt	männlich	weiblich	insgesamt	männlich	weiblich	insgesamt	männlich	weiblich	insgesamt	männlich	weiblich	
10	11	12	13	14	15	16	17	18	19	20	21	22	23	24	25	26	27	
− 1 494	− 921	− 573	− 3,1	− 3,9	− 2,3	666	.	.	1,4	.	.	− 2 160	.	.	− 4,5	.	.	937
− 647	− 461	− 186	− 1,8	− 2,5	− 1,0	495	230	265	1,3	1,3	1,4	− 1 142	− 691	− 451	− 3,1	− 3,8	− 2,4	
− 847	− 460	− 387	− 7,5	− 8,3	− 6,8	171	.	.	1,5	.	.	− 1 018	.	.	− 9,0	.	.	
− 772	− 424	− 348	− 8,6	− 9,4	− 7,7	217	.	.	2,4	.	.	− 989	.	.	− 11,0	.	.	
− 75	− 36	− 39	− 3,3	− 3,3	− 3,2	− 46	.	.	− 2,0	.	.	− 29	.	.	− 1,3	.	.	
− 822	− 857	35	− 1,7	− 3,4	0,1	− 153	− 163	10	− 0,3	− 0,6	0,0	− 669	− 694	25	− 1,3	− 2,8	0,1	938
− 11 044	− 5 829	− 5 215	− 10,8	− 11,6	− 9,9	3 592	.	.	3,5	.	.	− 14 636	.	.	− 14,3	.	.	939
− 2 059	− 1 172	− 887	− 4,9	− 5,8	− 4,1	2 043	.	.	4,9	.	.	− 4 102	.	.	− 9,8	.	.	
− 3 001	− 1 386	− 1 615	− 10,1	− 9,7	− 10,4	1 467	.	.	4,9	.	.	− 4 468	.	.	− 15,0	.	.	
− 5 984	− 3 271	− 2 713	− 19,3	− 21,0	− 17,6	82	.	.	0,3	.	.	− 6 066	.	.	− 19,6	.	.	
− 1 917	− 505	− 1 412	− 3,2	− 1,7	− 4,6	1 690	872	818	2,8	2,9	2,7	− 3 607	− 1 377	− 2 230	− 6,0	− 4,6	− 7,2	940
− 27 513	− 10 288	− 17 225	− 1,6	− 1,2	− 2,0	24 340	.	.	1,4	.	.	− 51 853	.	.	− 3,0	.	.	

XIX. Reichsgau Oberdonau[2)3)]

12 839	10 921	1 918	11,1	20,0	3,2	− 1 828	− 796	− 1 032	− 1,6	− 1,5	− 1,7	14 667	11 717	2 950	12,7	21,5	4,9	941
5 666	4 381	1 285	22,4	34,6	10,1	− 390	− 196	− 194	− 1,5	− 1,5	− 1,5	6 056	4 577	1 479	23,9	36,1	11,7	942
− 1 287	− 476	− 811	− 2,0	− 1,5	− 2,5	1 497	761	736	2,3	2,4	2,2	− 2 784	− 1 237	− 1 547	− 4,3	− 3,9	− 4,7	943
− 386	− 206	− 180	− 0,6	− 0,7	− 0,6	2 663	1 394	1 269	4,3	4,5	4,0	− 3 049	− 1 600	− 1 449	− 4,9	− 5,2	− 4,6	944
796	577	219	1,0	1,5	0,5	603	320	283	0,8	0,8	0,7	193	257	− 64	0,2	0,7	− 0,2	945
− 1 130	− 638	− 492	− 1,5	− 1,8	− 1,3	1 445	631	814	2,0	1,8	2,2	− 2 575	− 1 269	− 1 306	− 3,5	− 3,5	− 3,5	946
− 1 455	− 864	− 591	− 3,0	− 3,6	− 2,3	2 623	.	.	5,3	.	.	− 4 078	.	.	− 8,3	.	.	947
− 1 379	− 669	− 710	− 3,2	− 3,3	− 3,2	2 169	.	.	5,1	.	.	− 3 548	.	.	− 8,3	.	.	
− 76	− 195	119	− 1,2	− 3,9	3,7	454	.	.	7,0	.	.	− 530	.	.	− 8,2	.	.	
− 1 506	− 913	− 593	− 3,5	− 4,3	− 2,8	709	348	361	1,7	1,6	1,7	− 2 215	− 1 261	− 954	− 5,2	− 5,9	− 4,4	948
																		949
874	631	243	1,8	2,7	1,0	3 346	.	.	6,9	.	.	− 2 472	.	.	− 5,1	.	.	
1 235	847	388	3,3	4,6	2,0	3 251	.	.	8,6	.	.	− 2 016	.	.	− 5,3	.	.	
− 361	− 216	− 145	− 3,4	− 4,1	− 2,6	95	.	.	0,9	.	.	− 456	.	.	− 4,2	.	.	
2 690	1 987	703	3,6	5,4	1,9	1 599	794	805	2,2	2,1	2,2	1 091	1 193	− 102	1,5	3,2	− 0,3	950
1 395	1 337	58	3,2	6,4	0,3	1 143	602	541	2,6	2,9	2,4	252	735	− 483	0,6	3,5	− 2,1	951
− 182	327	− 509	− 0,4	1,4	− 2,0	1 046	519	527	2,2	2,2	2,1	− 1 228	− 192	− 1 036	− 2,5	− 0,8	− 4,2	952
− 934	− 701	− 233	− 1,8	− 2,8	− 0,9	2 015	1 052	963	3,9	4,2	3,7	− 2 949	− 1 753	− 1 196	− 5,8	− 7,0	− 4,6	953
103	95	8	0,2	0,4	0,0	1 609	844	765	3,5	3,7	3,2	− 1 506	− 749	− 757	− 3,3	− 3,3	− 3,2	954
96	− 129	225	0,2	− 0,6	1,0	761	365	396	1,7	1,6	1,8	− 665	− 494	− 171	− 1,5	− 2,2	− 0,8	955
2 787	2 243	544	3,6	5,9	1,4	1 556	778	778	2,0	2,0	2,0	1 231	1 465	− 234	1,6	3,8	− 0,6	956
3 668	2 916	752	5,8	9,4	2,4	562	382	180	0,9	1,2	0,6	3 106	2 534	572	4 9	8,2	1,8	957
24 034	21 488	2 546	2,4	4,4	0,5	20 959	.	.	2,1	.	.	3 075	.	.	0,3	.	.	

XX. Reichsgau Steiermark[2)]

− 3 098	− 2 326	− 772	− 1,5	− 2,4	− 0,7	− 6 361	− 2 883	− 3 478	− 3,0	− 2,9	− 3,1	3 263	557	2 706	1,5	0,6	2,4	958
3 076	2 335	741	7,0	10,4	3,4	716	344	372	1,6	1,5	1,7	2 360	1 991	369	5,3	8,9	1,7	959
− 1 826	− 948	− 878	− 3,3	− 3,4	− 3,2	978	419	559	1,8	1,5	2,0	− 2 804	− 1 367	− 1 437	− 5,0	− 4,9	− 5,2	960
− 3 032	− 1 936	− 1 096	− 3,9	− 5,1	− 2,7	1 337	726	611	1,7	1,9	1,5	− 4 369	− 2 662	− 1 707	− 5,6	− 7,0	− 4,3	961
− 3 183	− 1 648	− 1 535	− 4,8	− 5,1	− 4,5	1 959	971	988	2,9	3,0	2,9	− 5 142	− 2 619	− 2 523	− 7,7	− 8,1	− 7,4	962
330	437	− 107	0,5	1,2	− 0,3	900	428	472	1,3	1,2	1,3	− 570	9	− 579	− 0,8	0,0	− 1,6	963
− 1 606	− 1 036	− 570	− 2,8	− 3,6	− 1,9	1 847	916	931	3,2	3,2	3,2	− 3 453	− 1 952	− 1 501	− 6,0	− 6,8	− 5,1	964
1 495	1 310	185	2,1	3,6	0,5	1 928	968	960	2,7	2,6	2,7	− 433	342	− 775	− 0,6	0,9	− 2,2	965
− 1 723	− 664	− 1 059	− 2,6	− 2,0	− 3,1	1 396	709	687	2,1	2,1	2,0	− 3 119	− 1 373	− 1 746	− 4,7	− 4,1	− 5,2	966
8 260	7 028	1 232	12,3	20,7	3,7	534	185	349	0,8	0,5	1,0	7 726	6 843	883	11,5	20,2	2,7	967
2 470	2 405	65	4,9	9,5	0,3	1 422	797	625	2,8	3,1	2,5	1 048	1 608	− 560	2,1	6,3	− 2,2	968
− 1 887	− 1 071	− 816	− 3,9	− 4,4	− 3,4	399	147	252	0,8	0,6	1,0	− 2 286	− 1 218	− 1 068	− 4,7	− 5,0	− 4,4	969
− 387	− 168	− 219	− 1,3	− 1,1	− 1,5	1 486	784	702	5,0	5,3	4,7	− 1 873	− 952	− 921	− 6,3	− 6,4	− 6,1	970
− 3 107	− 1 879	− 1 228	− 5,2	− 6,3	− 4,1	1 450	797	653	2,4	2,7	2,2	− 4 557	− 2 676	− 1 881	− 7,7	− 9,0	− 6,3	971
− 1 060	− 613	− 447	− 3,8	− 4,5	− 3,1	264	146	118	0,9	1,1	0,8	− 1 324	− 759	− 565	− 4,8	− 5,6	− 4,0	972
− 972	− 763	− 209	− 2,1	− 3,3	− 0,9	1 352	686	666	3,0	3,0	3,0	− 2 324	− 1 449	− 875	− 5,1	− 6,3	− 3,9	973
− 290	− 119	− 171	− 0,4	− 0,3	− 0,5	2 178	1 066	1 112	3,1	3,1	3,1	− 2 468	− 1 185	− 1 283	− 3,5	− 3,4	− 3,6	974
− 6 540	344	− 6 884	− 0,6	0,1	− 1,2	13 785	7 206	6 579	1,2	1,3	1,2	− 20 325	− 6 862	− 13 463	− 1,8	− 1,2	− 2,4	

17. 5. 1939.

Noch: Übersicht 1. Fläche, Einwohnerzahl
Noch: Teil 2. Kleinere

Lfde. Nr.	Kleinere Verwaltungsbezirke, Gemeindegrößenklassen, Gemeinden mit 10 000 und mehr Einwohnern	Fläche[1]) am 17. Mai 1939	Wohnbevölkerung am 17. Mai 1939 (nach dem Gebietsstand vom 17. Mai 1939) insgesamt	männlich	weiblich	Wohnbevölkerung am 16. Juni 1933 (nach dem Gebietsstand vom 17. Mai 1939) insgesamt	männlich	weiblich	Auf 1 qkm kommen Einwohner am 17. Mai 1939 (nach dem Gebietsstand vom 17. Mai 1939)	am 16. Juni 1933 (nach dem Gebietsstand vom 17. Mai 1939)
		qkm								
		1	2	3	4	5	6	7	8	9
	XXI. Reichsgau Kärnten[2])									
	Stadtkreise:									
975	Klagenfurt[2])	51,77	56 701	29 194	27 507	48 973	23 310	25 663	1 095,2	946,0
976	Villach[2])	40,40	25 754	12 937	12 817	23 831	11 483	12 348	637,5	589,9
	Landkreise:									
977	Hermagor[2])	807,21	19 132	9 559	9 573	18 755	9 252	9 503	23,7	23,2
978	Klagenfurt[2])	1 399,68	61 176	30 167	31 009	61 745	30 452	31 293	43,7	44,1
979	Lienz[2])	2 019,95	33 445	16 846	16 599	31 169	15 021	16 148	16,6	15,4
980	Sankt Veit an der Glan[2])	1 492,81	56 369	28 092	28 277	58 100	28 998	29 102	37,8	38,9
981	Spittal an der Drau[2])	2 770,67	56 803	28 883	27 920	55 055	27 338	27 717	20,5	19,9
982	Villach[2])	1 092,01	56 325	27 934	28 391	56 086	27 747	28 339	51,6	51,4
983	Völkermarkt[2])	919,92	37 975	18 755	19 220	37 633	18 233	19 400	41,3	40,9
984	Wolfsberg[2])	960,35	46 033	23 582	22 451	44 951	22 496	22 455	47,9	46,8
	Reichsgau Kärnten[2])	11 554,77	449 713	225 949	223 764	436 298	214 330	221 968	38,9	37,8
	XXII. Reichsgau Salzburg[2])									
	Stadtkreis:									
985	Salzburg[2])	67,20	77 170	37 225	39 945	69 767	32 596	37 171	1 148,4	1 038,2
	Landkreise:									
986	Bischofshofen[2])	1 755,31	43 115	21 515	21 600	41 996	21 032	20 964	24,6	23,9
987	Hallein[2])	668,28	27 094	13 341	13 753	26 988	13 229	13 759	40,5	40,4
988	Salzburg[2])	1 002,46	50 009	25 068	24 941	49 416	24 317	25 099	49,9	49,3
989	Tamsweg[2])	1 019,47	14 283	7 030	7 253	14 419	7 104	7 315	14,0	14,1
990	Zell am See[2])	2 640,55	45 555	23 805	21 750	43 215	21 804	21 411	17,3	16,4
	Reichsgau Salzburg[2])	7 153,27	257 226	127 984	129 242	245 801	120 082	125 719	36,0	34,4
	XXIII. Reichsgau Tirol mit Verw.-Bez. Vorarlberg[2])									
	Reichsgau Tirol[2])									
	Stadtkreis:									
991	Innsbruck[2])	73,53	78 395	37 269	41 126	76 075	35 844	40 231	1 066,2	1 034,6
	Landkreise:									
992	Imst[2])	1 741,77	25 776	13 014	12 762	24 579	12 187	12 392	14,8	14,1
993	Innsbruck[2])	1 965,91	66 792	33 599	33 193	63 188	31 369	31 819	34,0	32,1
994	Kitzbühel[2])	1 164,27	31 111	15 544	15 567	30 502	14 976	15 526	26,7	26,2
995	Kufstein[2])	969,67	46 160	23 470	22 690	44 834	22 142	22 692	47,6	46,2
996	Landeck[2])	1 593,29	26 280	13 547	12 733	24 676	12 071	12 605	16,5	15,5
997	Reutte[2])	1 229,56	17 747	8 680	9 067	17 414	8 606	8 808	14,4	14,2
998	Schwaz[2])	1 881,76	38 048	19 699	18 349	36 473	18 227	18 246	20,2	19,4
	Reichsgau Tirol[2])	10 619,76	330 309	164 822	165 487	317 741	155 422	162 319	31,1	29,9
	Verwaltungsbezirk Vorarlberg[2])									
	Landkreise:									
999	Bludenz[2])	1 287,62	31 672	15 959	15 713	30 621	15 232	15 389	24,6	23,8
1000	Bregenz[2])	766,50	54 198	26 333	27 865	54 360	26 553	27 807	70,7	70,9
1001	Feldkirch[2])	450,63	70 221	34 119	36 102	68 477	33 501	34 976	155,8	152,0
	Verw.-Bez. Vorarlberg[2])	2 504,75	156 091	76 411	79 680	153 458	75 286	78 172	62,3	61,3
	Reichsgau Tirol mit Verw.-Bez. Vorarlberg[2])	13 124,51	486 400	241 233	245 167	471 199	230 708	240 491	37,1	35,9
	XXIV. Reichsgau Sudetenland[3])									
	Regierungsbezirk Aussig[3])									
	Stadtkreise:									
1002	Aussig[3])	36,86	67 063	31 430	35 633	71 256	34 584	36 672	1 819,4	1 933,2
1003	Reichenberg[3])	37,35	69 195	32 466	36 729	73 829	35 185	38 644	1 852,6	1 976,7
	Landkreise:									
1004	Aussig[3])	318,81	56 201	27 126	29 075	61 721	30 404	31 317	176,3	193,6
	Gem. mit weniger als 2 000 Einw.	286,35	41 531	20 158	21 373	44 678	22 002	22 676	145,0	156,0
	» » 2 000 bis unter 10 000 Einw.	32,46	14 670	6 968	7 702	17 043	8 402	8 641	451,9	525,0

[1]) Ausschließlich der Meeresteile, Haffe, Bodden u. dgl. — [2]) Zählungszeitraum 22. 8. 1934 bis 17. 5. 1939. — [3]) Zählungszeitraum 1. 12. 1930 bis 17. 5. 1939.

Zu- oder Abnahme (—) der Bevölkerung vom 16. Juni 1933 bis 17. Mai 1939						Von der Bevölkerungs-Zu- oder -Abnahme entfallen auf: Geburtenüberschuß oder Sterbefallüberschuß (—) vom 16. Juni 1933 bis 17. Mai 1939						Wanderungsgewinn oder -verlust (—) vom 16. Juni 1933 bis 17. Mai 1939						Lfde. Nr.
(jeweils nach dem Gebietsstand vom 17. Mai 1939)																		
Zahl			vH			Zahl			vH			Zahl			vH			
insgesamt	männlich	weiblich	insgesamt	männlich	weiblich	insgesamt	männlich	weiblich	insgesamt	männlich	weiblich	insgesamt	männlich	weiblich	insgesamt	männlich	weiblich	
10	11	12	13	14	15	16	17	18	19	20	21	22	23	24	25	26	27	
XXI. Reichsgau Kärnten[2]																		
7 728	5 884	1 844	15,8	25,3	7,2	– 680	– 244	– 436	– 1,4	– 1,0	– 1,7	8 408	6 128	2 280	17,2	26,3	8,9	975
1 923	1 454	469	8,1	12,7	3,8	– 46	– 11	– 35	– 0,2	– 0,1	– 0,3	1 969	1 465	504	8,3	12,8	4,1	976
377	307	70	2,0	3,3	0,7	780	378	402	4,2	4,1	4,2	– 403	– 71	– 332	– 2,1	– 0,8	– 3,5	977
– 569	– 285	– 284	– 0,9	– 0,9	– 0,9	1 842	967	875	3,0	3,2	2,8	– 2 411	– 1 252	– 1 159	– 3,9	– 4,1	– 3,7	978
2 276	1 825	451	7,3	12,1	2,8	1 292	656	636	4,1	4,4	3,9	984	1 169	– 185	3,2	7,8	– 1,1	979
– 1 731	– 906	– 825	– 3,0	– 3,1	– 2,8	2 360	1 148	1 212	4,1	4,0	4,2	– 4 091	– 2 054	– 2 037	– 7,1	– 7,1	– 7,0	980
1 748	1 545	203	3,2	5,7	0,7	2 229	1 129	1 100	4,0	4,1	4,0	– 481	416	– 897	– 0,9	1,5	– 3,2	981
239	187	52	0,4	0,7	0,2	1 925	1 060	865	3,4	3,8	3,1	– 1 686	– 873	– 813	– 3,0	– 3,1	– 2,9	982
342	522	– 180	0,9	2,9	– 0,9	1 387	766	621	3,7	4,2	3,2	– 1 045	– 244	– 801	– 2,8	– 1,3	– 4,1	983
1 082	1 086	– 4	2,4	4,8	– 0,0	1 941	928	1 013	4,3	4,1	4,5	– 859	158	– 1 017	– 1,9	0,7	– 4,5	984
13 415	**11 619**	**1 796**	**3,1**	**5,4**	**0,8**	**13 030**	**6 777**	**6 253**	**3,0**	**3,2**	**2,8**	**385**	**4 842**	**– 4 457**	**0,1**	**2,3**	**– 2,0**	
XXII. Reichsgau Salzburg[2]																		
7 403	4 629	2 774	10,6	14,2	7,5	– 1 224	– 485	– 739	– 1,8	– 1,5	– 2,0	8 627	5 114	3 513	12,4	15,7	9,5	985
1 119	483	636	2,7	2,3	3,0	1 343	659	684	3,2	3,1	3,3	– 224	– 176	– 48	– 0,5	– 0,8	– 0,2	986
106	112	– 6	0,4	0,8	– 0,0	689	360	329	2,6	2,7	2,4	– 583	– 248	– 335	– 2,2	– 1,9	– 2,4	987
593	751	– 158	1,2	3,1	– 0,6	1 131	542	589	2,3	2,2	2,3	– 538	209	– 747	– 1,1	0,9	– 3,0	988
– 136	– 74	– 62	– 0,9	– 1,0	– 0,8	555	284	271	3,9	4,0	3,7	– 691	– 358	– 333	– 4,8	– 5,0	– 4,6	989
2 340	2 001	339	5,4	9,2	1,6	1 630	828	802	3,8	3,8	3,7	710	1 173	– 463	1,6	5,4	– 2,2	990
11 425	**7 902**	**3 523**	**4,6**	**6,6**	**2,8**	**4 124**	**2 138**	**1 936**	**1,7**	**1,8**	**1,5**	**7 301**	**5 714**	**1 587**	**3,0**	**4,8**	**1,3**	
XXIII. Reichsgau Tirol mit Verw.-Bez. Vorarlberg[2]																		
Reichsgau Tirol[2]																		
2 320	1 425	895	3,0	4,0	2,2	4	132	– 128	0,0	0,4	– 0,3	2 316	1 293	1 023	3,0	3,6	2,5	991
1 197	827	370	4,9	6,8	3,0	1 060	586	474	4,3	4,8	3,8	137	241	– 104	0,6	2,0	– 0,8	992
3 604	2 230	1 374	5,7	7,1	4,3	2 209	1 064	1 145	3,5	3,4	3,6	1 395	1 166	229	2,2	3,7	0,7	993
609	568	41	2,0	3,8	0,3	1 286	642	644	4,2	4,3	4,1	– 677	– 74	– 603	– 2,2	– 0,5	– 3,9	994
1 326	1 328	– 2	3,0	6,0	– 0,0	1 585	755	830	3,5	3,4	3,7	– 259	573	– 832	– 0,6	2,6	– 3,7	995
1 604	1 476	128	6,5	12,2	1,0	961	504	457	3,9	4,2	3,6	643	972	– 329	2,6	8,0	– 2,6	996
333	74	259	1,9	0,9	2,9	475	261	214	2,7	3,0	2,4	– 142	– 187	45	– 0,8	– 2,2	0,5	997
1 575	1 472	103	4,3	8,1	0,6	1 250	620	630	3,4	3,4	3,5	325	852	– 527	0,9	4,7	– 2,9	998
12 568	**9 400**	**3 168**	**4,0**	**6,0**	**2,0**	**8 830**	**4 564**	**4 266**	**2,8**	**2,9**	**2,6**	**3 738**	**4 836**	**– 1 098**	**1,2**	**3,1**	**– 0,7**	
Verwaltungsbezirk Vorarlberg[2]																		
1 051	727	324	3,4	4,8	2,1	1 202	644	558	3,9	4,2	3,6	– 151	83	– 234	– 0,5	0,5	– 1,5	999
– 162	– 220	58	– 0,3	– 0,5	0,2	1 248	639	609	2,3	2,4	2,2	– 1 410	– 859	– 551	– 2,6	– 3,2	– 2,0	1000
1 744	618	1 126	2,5	1,8	3,2	1 863	1 091	772	2,7	3,3	2,2	– 119	– 473	354	– 0,2	– 1,4	1,0	1001
2 633	**1 125**	**1 508**	**1,7**	**1,5**	**1,9**	**4 313**	**2 374**	**1 939**	**2,8**	**3,2**	**2,5**	**– 1 680**	**– 1 249**	**– 431**	**– 1,1**	**– 1,7**	**– 0,6**	
15 201	**10 525**	**4 676**	**3,2**	**4,6**	**1,9**	**13 143**	**6 938**	**6 205**	**2,8**	**3,0**	**2,6**	**2 058**	**3 587**	**– 1 529**	**0,4**	**1,6**	**– 0,6**	
XXIV. Reichsgau Sudetenland[3]																		
Regierungsbezirk Aussig[3]																		
– 4 193	– 3 154	– 1 039	– 5,9	– 9,1	– 2,8	– 63	.	.	– 0,1	.	.	– 4 130	.	.	– 5,8	.	.	1002
– 4 634	– 2 719	– 1 915	– 6,3	– 7,7	– 5,0	– 1 563	.	.	– 2,1	.	.	– 3 071	.	.	– 4,2	.	.	1003
– 5 520	– 3 278	– 2 242	– 8,9	– 10,8	– 7,2	808	.	.	1,3	.	.	– 6 328	.	.	– 10,3	.	.	1004
– 3 147	– 1 844	– 1 303	– 7,0	– 8,4	– 5,7	725	.	.	1,6	.	.	– 3 872	.	.	– 8,7	.	.	
– 2 373	– 1 434	– 939	– 13,9	– 17,1	– 10,9	83	.	.	0,5	.	.	– 2 456	.	.	– 14,4	.	.	

Lfde. Nr.	Kleinere Verwaltungsbezirke, Gemeindegrößenklassen, Gemeinden mit 10 000 und mehr Einwohnern	Fläche[1]) am 17. Mai 1939	Wohnbevölkerung am 17. Mai 1939 (nach dem Gebietsstand vom 17. Mai 1939)			Wohnbevölkerung am 16. Juni 1933 (nach dem Gebietsstand vom 17. Mai 1939)			Auf 1 qkm kommen Einwohner am 17. Mai 1939 (nach dem Gebietsstand vom 17. Mai 1939)	Auf 1 qkm kommen Einwohner am 16. Juni 1933 (nach dem Gebietsstand vom 17. Mai 1939)
		qkm	insgesamt	männlich	weiblich	insgesamt	männlich	weiblich		
		1	2	3	4	5	6	7	8	9
	Noch: Reg.-Bez. Aussig[2]) Landkreise:									
1005	Bilin[2])	236,50	33 559	16 415	17 144	39 965	20 015	19 950	141,9	169,0
	Gem. mit weniger als 2 000 Einw.	206,49	18 736	9 141	9 595	22 005	10 930	11 075	90,7	106,6
	» » 2 000 bis unter 10 000 Einw.	30,01	14 823	7 274	7 549	17 960	9 085	8 875	493,9	598,5
1006	Böhmisch Leipa[2])	328,78	48 356	23 195	25 161	54 128	26 337	27 791	147,1	164,6
	Gem. mit weniger als 2 000 Einw.	292,18	26 794	12 940	13 854	29 367	14 289	15 078	91,7	100,5
	» » 2 000 bis unter 10 000 Einw.	22,32	9 562	4 436	5 126	11 047	5 270	5 777	428,4	494,9
	Böhmisch Leipa, Stadt	14,28	12 000	5 819	6 181	13 714	6 778	6 936	840,3	960,4
1007	Braunau[2])	330,16	34 386	16 146	18 240	38 930	18 580	20 350	104,1	117,9
	Gem. mit weniger als 2 000 Einw.	318,75	25 470	12 106	13 364	28 939	13 821	15 118	79,9	90,8
	» » 2 000 bis unter 10 000 Einw.	11,41	8 916	4 040	4 876	9 991	4 759	5 232	781,4	875,6
1008	Brüx[2])	348,26	90 929	44 932	45 997	108 687	54 106	54 581	261,1	312,1
	Gem. mit weniger als 2 000 Einw.	232,58	21 324	10 556	10 768	25 305	12 577	12 728	91,7	108,8
	» » 2 000 bis unter 10 000 Einw.	92,83	45 647	22 351	23 496	55 170	27 464	27 706	493,9	594,3
	Brüx, Stadt	22,85	23 758	12 025	11 733	28 212	14 065	14 147	1 039,7	1 234,7
1009	Dauba[2])	495,10	25 511	12 181	13 330	28 313	13 761	14 552	51,5	57,2
	Gem. mit weniger als 2 000 Einw.	446,08	22 409	10 740	11 669	25 199	12 304	12 895	50,2	56,5
	» » 2 000 bis unter 10 000 Einw.	49,02	3 102	1 441	1 661	3 114	1 457	1 657	63,3	63,5
1010	Deutsch Gabel[2])	577,45	45 468	21 417	24 051	49 050	23 352	25 698	78,7	84,9
	Gem. mit weniger als 2 000 Einw.	542,06	33 051	15 779	17 272	35 585	17 083	18 502	61,0	65,6
	» » 2 000 bis unter 10 000 Einw.	35,39	12 417	5 638	6 779	13 465	6 269	7 196	350,9	380,5
1011	Dux[2])	139,73	39 486	19 444	20 042	50 272	24 728	25 544	282,6	359,8
	Gem. mit weniger als 2 000 Einw.	66,14	7 256	3 622	3 634	8 634	4 272	4 362	109,7	130,5
	» » 2 000 bis unter 10 000 Einw.	73,59	32 230	15 822	16 408	41 638	20 456	21 182	438,0	565,8
1012	Friedland (Isergebirge)[2])	372,81	36 595	17 269	19 326	39 800	18 894	20 906	98,2	106,8
	Gem. mit weniger als 2 000 Einw.	285,05	22 364	10 712	11 672	24 586	11 807	12 779	78,5	86,3
	» » 2 000 bis unter 10 000 Einw.	87,76	14 211	6 557	7 654	15 214	7 087	8 127	161,9	173,4
1013	Gablonz an der Neiße[2])	296,48	98 006	45 381	52 625	113 464	53 681	59 783	330,6	382,7
	Gem. mit weniger als 2 000 Einw.	170,57	26 773	12 497	14 276	30 411	14 441	15 970	157,0	178,3
	» » 2 000 bis unter 10 000 Einw.	119,06	42 459	19 805	22 654	49 095	23 337	25 758	356,6	412,4
	Gablonz an der Neiße, Stadt	6,85	28 774	13 079	15 695	33 958	15 903	18 055	4 200,6	4 957,4
1014	Hohenelbe[2])	551,59	62 246	29 409	32 837	65 998	31 223	34 775	112,8	119,7
	Gem. mit weniger als 2 000 Einw.	467,73	41 990	20 064	21 926	44 330	21 229	23 161	89,8	94,9
	» » 2 000 bis unter 10 000 Einw.	83,86	20 256	9 345	10 911	21 608	9 994	11 614	241,5	257,7
1015	Komotau[2])	493,90	85 572	42 759	42 813	90 141	44 914	45 227	173,3	182,5
	Gem. mit weniger als 2 000 Einw.	423,26	36 720	18 178	18 542	39 902	19 854	20 048	86,8	94,3
	» » 2 000 bis unter 10 000 Einw.	47,76	15 360	7 486	7 874	16 960	8 470	8 490	321,6	355,1
	Komotau, Stadt	22,88	33 492	17 095	16 397	33 279	16 590	16 689	1 463,8	1 454,5
1016	Leitmeritz[2])	550,25	71 547	35 215	36 332	79 200	39 415	39 785	130,0	143,9
	Gem. mit weniger als 2 000 Einw.	520,16	47 065	22 815	24 250	52 529	25 584	26 945	90,5	101,0
	» » 2 000 bis unter 10 000 Einw.	15,57	7 215	3 446	3 769	8 173	3 892	4 281	463,4	524,9
	Leitmeritz, Stadt	14,52	17 267	8 954	8 313	18 498	9 939	8 559	1 189,2	1 274,0
1017	Reichenberg[2])	406,95	64 070	30 139	33 931	71 436	33 897	37 539	157,4	175,5
	Gem. mit weniger als 2 000 Einw.	349,42	38 110	18 205	19 905	42 595	20 409	22 186	109,1	121,9
	» » 2 000 bis unter 10 000 Einw.	57,53	25 960	11 934	14 026	28 841	13 488	15 353	451,2	501,3
1018	Rumburg[2])	125,78	39 421	18 153	21 268	42 068	19 693	22 375	313,4	334,5
	Gem. mit weniger als 2 000 Einw.	59,22	6 835	3 155	3 680	7 368	3 384	3 984	115,4	124,4
	» » 2 000 bis unter 10 000 Einw.	66,56	32 586	14 998	17 588	34 700	16 309	18 391	489,6	521,3
1019	Schluckenau[2])	140,72	34 844	16 051	18 793	37 157	17 331	19 826	247,6	264,0
	Gem. mit weniger als 2 000 Einw.	51,11	9 322	4 433	4 889	9 759	4 640	5 119	182,4	190,9
	» » 2 000 bis unter 10 000 Einw.	89,61	25 522	11 618	13 904	27 398	12 691	14 707	284,8	305,7
1020	Teplitz-Schönau[2])	202,99	97 112	45 685	51 427	111 482	52 697	58 785	478,4	549,2
	Gem. mit weniger als 2 000 Einw.	117,54	15 556	7 575	7 981	17 799	8 818	8 981	132,3	151,4
	» » 2 000 bis unter 10 000 Einw.	72,20	40 550	19 231	21 319	46 333	22 389	23 944	561,6	641,7
	Teplitz-Schönau, Stadt	7,61	26 281	11 724	14 557	30 799	13 685	17 114	3 453,5	4 047,2
	Turn, Stadt	5,64	14 725	7 155	7 570	16 551	7 805	8 746	2 610,8	2 934,6
1021	Tetschen[2])	603,53	118 118	56 013	62 105	125 928	60 470	65 458	195,7	208,7
	Gem. mit weniger als 2 000 Einw.	486,36	53 549	25 565	27 984	56 870	27 230	29 640	110,1	116,9
	» » 2 000 bis unter 10 000 Einw.	102,65	31 840	14 855	16 985	33 545	15 982	17 563	310,2	326,8
	Bodenbach, Stadt	9,51	20 082	9 474	10 608	22 658	11 164	11 494	2 111,7	2 382,5
	Tetschen, Stadt	5,01	12 647	6 119	6 528	12 855	6 094	6 761	2 524,4	2 565,9
1022	Trautenau[2])	610,63	73 376	34 830	38 546	79 007	37 778	41 229	120,2	129,4
	Gem. mit weniger als 2 000 Einw.	548,29	44 991	21 459	23 532	48 403	23 131	25 272	82,1	88,3
	» » 2 000 bis unter 10 000 Einw.	43,89	13 574	6 285	7 289	14 681	6 956	7 725	309,3	334,5
	Trautenau, Stadt	18,45	14 811	7 086	7 725	15 923	7 691	8 232	802,8	863,0
1023	Warnsdorf[2])	88,53	37 723	17 314	20 409	40 507	18 987	21 520	426,1	457,6
	Gem. mit weniger als 2 000 Einw.	44,86	8 969	4 201	4 768	10 083	4 771	5 312	199,9	224,8
	» » 2 000 bis unter 10 000 Einw.	26,62	7 575	3 490	4 085	7 803	3 620	4 183	284,6	293,1
	Warnsdorf, Stadt	17,05	21 179	9 623	11 556	22 621	10 596	12 025	1 242,2	1 326,7
	Reg.-Bez. Aussig[2])	7 293,16	1 328 784	632 970	695 814	1 472 339	710 032	762 307	182,2	201,9

[1]) Ausschließlich der Meeresteile, Haffe, Bodden u. dgl. — [2]) Zählungszeitraum 1. 12. 1930 bis 17. 5. 1939.

Zu- oder Abnahme (—) der Bevölkerung vom 16. Juni 1933 bis 17. Mai 1939						Von der Bevölkerungs-Zu- oder -Abnahme entfallen auf												Lfde. Nr.
						Geburtenüberschuß oder Sterbefallüberschuß (—) vom 16. Juni 1933 bis 17. Mai 1939						Wanderungsgewinn oder -verlust (—) vom 16. Juni 1933 bis 17. Mai 1939						
(jeweils nach dem Gebietsstand vom 17. Mai 1939)																		
Zahl			vH			Zahl			vH			Zahl			vH			
insgesamt	männlich	weiblich	insgesamt	männlich	weiblich	insgesamt	männlich	weiblich	insgesamt	männlich	weiblich	insgesamt	männlich	weiblich	insgesamt	männlich	weiblich	
10	11	12	13	14	15	16	17	18	19	20	21	22	23	24	25	26	27	
— 6 406	— 3 600	— 2 806	—16,0	—18,0	— 14,1	1 133			2,8			— 7 539			—18,9			1005
— 3 269	— 1 789	— 1 480	—14,9	—16,4	— 13,4	813			3,7			— 4 082			—18,6			
— 3 137	— 1 811	— 1 326	—17,5	—19,9	— 14,9	320			1,8			— 3 457			—19,2			
— 5 772	— 3 142	— 2 630	—10,7	—11,9	— 9,5	108			0,2			— 5 880			—10,9			1006
— 2 573	— 1 349	— 1 224	— 8,8	— 9,4	— 8,1	475			1,6			— 3 048			—10,4			
— 1 485	— 834	— 651	—13,4	—15,8	— 11,3	— 134			— 1,2			— 1 351			—12,2			
— 1 714	— 959	— 755	—12,5	—14,1	— 10,2	— 233			— 1,7			— 1 481			—10,8			
— 4 544	— 2 434	— 2 110	—11,7	—13,1	— 10,4	— 472			— 1,2			— 4 072			—10,5			1007
— 3 469	— 1 715	— 1 754	—12,0	—12,4	— 11,6	— 135			— 0,5			— 3 334			—11,5			
— 1 075	— 719	— 356	—13,8	—15,1	— 6,8	— 337			— 3,4			— 738			— 7,4			
— 17 758	— 9 174	— 8 584	—16,3	—17,0	— 15,7	1 288			1,2			—19 046			—17,5			1008
— 3 981	— 2 021	— 1 960	—15,7	—16,1	— 15,4	879			3,5			— 4 860			—19,2			
— 9 323	— 5 113	— 4 210	—16,9	—18,6	— 15,2	880			1,6			—10 203			—18,5			
— 4 454	— 2 040	— 2 414	—15,8	—14,5	— 17,1	— 471			— 1,7			— 3 983			—14,1			
— 2 802	— 1 580	— 1 222	— 9,9	—11,5	— 8,4	784			2,8			— 3 586			—12,7			1009
— 2 790	— 1 564	— 1 226	—11,1	—12,7	— 9,5	745			3,0			— 3 535			—14,0			
— 12	— 16	4	— 0,4	— 1,1	0,2	39			1,3			— 51			— 1,6			
— 3 582	— 1 935	— 1 647	— 7,3	— 8,3	— 6,4	91			0,2			— 3 673			— 7,5			1010
— 2 534	— 1 304	— 1 230	— 7,1	— 7,6	— 6,6	466			1,3			— 3 000			— 8,4			
— 1 048	— 631	— 417	— 7,8	—10,1	— 5,8	— 375			— 2,8			— 673			— 5,0			
— 10 786	— 5 284	— 5 502	—21,5	—21,4	— 21,5	510			1,0			—11 296			—22,5			1011
— 1 378	— 650	— 728	—16,0	—15,2	— 16,7	306			3,5			— 1 684			—19,5			
— 9 408	— 4 634	— 4 774	—22,6	—22,7	— 22,5	204			0,5			— 9 612			—23,1			
— 3 205	— 1 625	— 1 580	— 8,1	— 8,6	— 7,6	— 809			— 2,0			— 2 396			— 6,0			1012
— 2 202	— 1 095	— 1 107	— 9,0	— 9,3	— 8,7	— 222			— 0,9			— 1 980			— 8,1			
— 1 003	— 530	— 473	— 6,6	— 7,5	— 5,8	— 587			— 3,9			— 416			— 2,7			
— 15 458	— 8 300	— 7 158	—13,6	—15,5	— 12,0	— 934			— 0,8			—14 524			—12,8			1013
— 3 638	— 1 944	— 1 694	—12,0	—13,5	— 10,6	— 6			— 0,0			— 3 632			—11,9			
— 6 636	— 3 532	— 3 104	—13,5	—15,1	— 12,1	— 251			— 0,5			— 6 385			—13,0			
— 5 184	— 2 824	— 2 360	—15,3	—17,8	— 13,1	— 677			— 2,0			— 4 507			—13,2			
— 3 752	— 1 814	— 1 938	— 5,7	— 5,8	— 5,6	1 246			1,9			— 4 998			— 7,6			1014
— 2 400	— 1 165	— 1 235	— 5,4	— 5,5	— 5,3	1 213			2,7			— 3 613			— 8,1			
— 1 352	— 649	— 703	— 6,3	— 6,5	— 6,1	33			0,2			— 1 385			— 6,4			
— 4 569	— 2 155	— 2 414	— 5,1	— 4,8	— 5,3	1 451			1,6			— 6 020			— 6,7			1015
— 3 182	— 1 676	— 1 506	— 8,0	— 8,4	— 7,5	1 775			4,4			— 4 957			—12,4			
— 1 600	— 984	— 616	— 9,4	—11,6	— 7,3	46			0,3			— 1 646			— 9,7			
213	505	— 292	0,6	3,0	— 1,7	— 370			— 1,1			583			1,8			
— 7 653	— 4 200	— 3 453	— 9,7	—10,7	— 8,7	1 071			1,4			— 8 724			—11,0			1016
— 5 464	— 2 769	— 2 695	—10,4	—10,8	— 10,0	1 687			3,2			— 7 151			—13,6			
— 958	— 446	— 512	—11,7	—11,5	— 12,0	72			0,9			— 1 030			—12,6			
— 1 231	— 985	— 246	— 6,7	— 9,9	— 2,9	— 688			— 3,7			— 543			— 2,9			
— 7 366	— 3 758	— 3 608	—10,3	—11,1	— 9,6	— 1 156			— 1,6			— 6 210			— 8,7			1017
— 4 485	— 2 204	— 2 281	—10,5	—10,8	— 10,2	— 122			— 0,3			— 4 363			—10,2			
— 2 831	— 1 554	— 1 327	—10,0	—11,5	— 8,6	— 1 034			— 3,6			— 1 847			— 6,4			
— 2 647	— 1 540	— 1 107	— 6,3	— 7,8	— 4,9	— 714			— 1,7			— 1 933			— 4,6			1018
— 533	— 229	— 304	— 7,2	— 6,8	— 7,6	— 196			— 2,7			— 337			— 4,6			
— 2 114	— 1 311	— 803	— 6,1	— 8,0	— 4,4	— 518			— 1,5			— 1 596			— 4,6			
— 2 313	— 1 280	— 1 033	— 6,2	— 7,4	— 5,2	73			0,2			— 2 386			— 6,4			1019
— 437	— 207	— 230	— 4,5	— 4,5	— 4,5	113			1,2			— 550			— 5,6			
— 1 876	— 1 073	— 803	— 6,8	— 8,5	— 5,5	— 40			— 0,1			— 1 836			— 6,7			
— 14 370	— 7 012	— 7 358	—12,9	—13,3	— 12,5	— 572			— 0,5			—13 798			—12,4			1020
— 2 243	— 1 243	— 1 000	—12,6	—14,1	— 11,1	564			3,2			— 2 807			—15,8			
— 5 783	— 3 158	— 2 625	—12,5	—14,1	— 11,0	370			0,8			— 6 153			—13,3			
— 4 518	— 1 961	— 2 557	—14,7	—14,3	— 14,9	— 1 444			— 4,7			— 3 074			—10,0			
— 1 826	— 650	— 1 176	—11,0	— 8,3	— 13,4	— 62			— 0,4			— 1 764			—10,7			
— 7 810	— 4 457	— 3 353	— 6,2	— 7,4	— 5,1	303			0,2			— 8 113			— 6,4			1021
— 3 321	— 1 665	— 1 656	— 6,8	— 8,1	— 5,6	588			1,0			— 3 909			— 6,9			
— 1 705	— 1 127	— 578	— 6,1	— 7,1	— 3,3	— 85			— 0,3			— 1 620			— 4,8			
— 2 576	— 1 690	— 886	—11,4	—15,1	— 7,7	— 83			— 0,4			— 2 493			—11,0			
— 208	25	— 233	— 1,6	0,4	— 3,4	— 117			— 0,9			— 91			— 0,7			
— 5 631	— 2 948	— 2 683	— 7,1	— 7,8	— 6,5	305			0,4			— 5 936			— 7,5			1022
— 3 412	— 1 672	— 1 740	— 7,0	— 7,2	— 6,9	531			1,1			— 3 943			— 8,1			
— 1 107	— 671	— 436	— 7,5	— 9,6	— 5,6	63			0,4			— 1 170			— 8,0			
— 1 112	— 605	— 507	— 7,0	— 7,9	— 6,2	— 289			— 1,8			— 823			— 5,2			
— 2 784	— 1 673	— 1 111	— 6,9	— 8,8	— 5,2	— 270			— 0,7			— 2 514			— 6,2			1023
— 1 114	— 570	— 544	—11,0	—11,9	— 10,2	29			0,3			— 1 143			—11,3			
— 228	— 130	— 98	— 2,9	— 3,6	— 2,3	65			0,8			— 293			— 3,8			
— 1 442	— 973	— 469	— 6,4	— 9,2	— 3,9	— 364			— 1,6			— 1 078			— 4,8			
—143 555	—77 062	—66 493	— 9,8	—10,9	— 8,7	2 618			0,2			—146 173			— 9,9			

Lfde. Nr.	Kleinere Verwaltungsbezirke, Gemeindegrößenklassen, Gemeinden mit 10 000 und mehr Einwohnern	Fläche[1]) am 17. Mai 1939 qkm	Wohnbevölkerung am 17. Mai 1939 (nach dem Gebietsstand vom 17. Mai 1939) insgesamt	männlich	weiblich	Wohnbevölkerung am 16. Juni 1933 (nach dem Gebietsstand vom 17. Mai 1939) insgesamt	männlich	weiblich	Auf 1 qkm kommen Einwohner am 17. Mai 1939 (nach dem Gebietsstand vom 17. Mai 1939)	am 16. Juni 1933 (nach dem Gebietsstand vom 17. Mai 1939)
		1	2	3	4	5	6	7	8	9
	Regierungsbezirk Eger[2])									
	Stadtkreise:									
1024	Eger[2])	24,41	35 507	18 729	16 778	32 875	16 669	16 206	1 454,6	1 346,8
1025	Karlsbad[2])	46,12	53 311	24 806	28 505	54 652	25 309	29 343	1 155,9	1 185,0
	Landkreise:									
1026	Asch[2])	141,83	44 690	20 417	24 273	44 998	21 077	23 921	315,1	317,3
	Gem. mit weniger als 2 000 Einw.	106,30	12 440	5 944	6 496	12 744	6 123	6 621	117,0	119,9
	» » 2 000 bis unter 10 000 Einw.	22,13	9 127	4 221	4 906	9 324	4 401	4 923	412,4	421,3
	Asch, Stadt	13,40	23 123	10 252	12 871	22 930	10 553	12 377	1 725,6	1 711,2
1027	Bischofteinitz[2])	502,72	33 484	15 851	17 633	35 198	16 806	18 392	66,6	70,0
	Gem. mit weniger als 2 000 Einw.	482,87	30 489	14 477	16 012	32 081	15 250	16 831	63,1	66,4
	» » 2 000 bis unter 10 000 Einw.	19,85	2 995	1 374	1 621	3 117	1 556	1 561	150,9	157,0
1028	Eger[2])	430,90	43 270	20 656	22 614	44 104	21 383	22 721	100,4	102,4
	Gem. mit weniger als 2 000 Einw.	383,94	27 391	13 462	13 929	28 498	14 177	14 321	71,3	74,2
	» » 2 000 bis unter 10 000 Einw.	46,96	15 879	7 194	8 685	15 606	7 206	8 400	338,1	332,3
1029	Elbogen[2])	207,61	37 393	18 221	19 172	40 795	20 014	20 781	180,1	196,5
	Gem. mit weniger als 2 000 Einw.	168,76	21 235	10 478	10 757	22 985	11 368	11 615	125,8	136,2
	» » 2 000 bis unter 10 000 Einw.	38,85	16 158	7 743	8 415	17 812	8 646	9 166	415,9	458,5
1030	Falkenau an der Eger[2])	291,58	58 559	29 049	29 510	61 629	30 548	31 081	200,8	211,4
	Gem. mit weniger als 2 000 Einw.	260,97	30 774	15 226	15 548	33 325	16 548	16 777	118,1	127,9
	» » 2 000 bis unter 10 000 Einw.	23,54	16 494	7 980	8 514	15 923	8 267	8 656	700,7	718,9
	Falkenau an der Eger, Stadt	7,47	11 291	5 843	5 448	11 381	5 733	5 648	1 511,5	1 523,6
1031	Graslitz[2])	171,65	35 484	16 714	18 770	38 881	18 527	20 354	206,7	226,5
	Gem. mit weniger als 2 000 Einw.	120,17	11 903	5 698	6 205	13 016	6 213	6 803	99,1	108,3
	» » 2 000 bis unter 10 000 Einw.	39,14	10 984	5 203	5 781	11 929	5 711	6 218	280,6	304,8
	Graslitz, Stadt	12,34	12 597	5 813	6 784	13 936	6 603	7 333	1 020,8	1 129,3
1032	Kaaden[2])	560,69	50 257	24 174	26 083	54 458	26 401	28 057	89,6	97,1
	Gem. mit weniger als 2 000 Einw.	489,86	31 005	15 193	15 812	33 809	16 536	17 273	63,3	69,0
	» » 2 000 bis unter 10 000 Einw.	70,83	19 252	8 981	10 271	20 649	9 865	10 784	271,8	291,5
1033	Karlsbad[2])	196,81	34 068	16 233	17 835	35 875	17 234	18 641	173,1	182,3
	Gem. mit weniger als 2 000 Einw.	175,38	19 380	9 290	10 090	20 463	9 824	10 639	110,5	116,7
	» » 2 000 bis unter 10 000 Einw.	21,43	14 688	6 943	7 745	15 412	7 410	8 002	685,4	719,2
1034	Luditz[2])	617,75	30 157	14 812	15 345	32 760	15 956	16 804	48,8	53,0
	Gem. mit weniger als 2 000 Einw.	617,75	30 157	14 812	15 345	32 760	15 956	16 804	48,8	53,0
1035	Marienbad[2])	329,09	33 692	15 438	18 254	34 763	16 312	18 451	102,4	105,6
	Gem. mit weniger als 2 000 Einw.	310,31	21 773	10 358	11 415	23 190	11 009	12 181	70,2	74,7
	» » 2 000 bis unter 10 000 Einw.	18,78	11 919	5 080	6 839	11 573	5 303	6 270	634,7	616,2
1036	Mies[2])	891,04	68 513	32 949	35 564	77 042	37 915	39 127	76,9	86,5
	Gem. mit weniger als 2 000 Einw.	811,10	47 792	22 850	24 942	53 352	25 909	27 443	58,9	65,8
	» » 2 000 bis unter 10 000 Einw.	79,94	20 721	10 099	10 622	23 690	12 006	11 684	259,2	296,3
1037	Neudek[2])	242,32	36 001	16 949	19 052	37 682	18 125	19 557	148,6	155,5
	Gem. mit weniger als 2 000 Einw.	208,48	19 309	9 113	10 196	20 676	9 938	10 688	92,6	99,2
	» » 2 000 bis unter 10 000 Einw.	33,84	16 692	7 836	8 856	17 006	8 187	8 869	493,3	502,5
1038	Podersam[2])	579,51	39 903	19 306	20 597	44 925	22 081	22 844	68,9	77,5
	Gem. mit weniger als 2 000 Einw.	529,94	32 048	15 551	16 497	36 497	18 024	18 473	60,5	68,9
	» » 2 000 bis unter 10 000 Einw.	49,57	7 855	3 755	4 100	8 428	4 057	4 371	158,5	170,0
1039	Saaz[2])	409,45	44 286	21 122	23 164	51 033	24 603	26 430	108,2	124,6
	Gem. mit weniger als 2 000 Einw.	374,54	25 478	12 411	13 067	29 622	14 458	15 164	68,0	79,1
	» » 2 000 bis unter 10 000 Einw.	9,99	2 561	1 197	1 364	3 311	1 596	1 715	256,4	331,4
	Saaz, Stadt	24,92	16 247	7 514	8 733	18 100	8 549	9 551	652,0	726,3
1040	Sankt Joachimsthal[2])	258,60	32 242	14 980	17 262	35 342	16 712	18 630	124,7	136,7
	Gem. mit weniger als 2 000 Einw.	184,91	10 880	5 192	5 688	11 978	5 718	6 260	58,8	64,8
	» » 2 000 bis unter 10 000 Einw.	68,29	10 695	4 885	5 810	11 613	5 431	6 182	156,6	170,1
	Weipert, Stadt	5,40	10 667	4 903	5 764	11 751	5 503	6 248	1 975,4	2 176,1
1041	Tachau[2])	903,20	56 490	27 324	29 166	60 158	29 162	30 996	62,5	66,6
	Gem. mit weniger als 2 000 Einw.	866,21	45 900	22 361	23 539	48 686	23 546	25 142	53,0	56,2
	» » 2 000 bis unter 10 000 Einw.	36,99	10 590	4 963	5 627	11 470	5 616	5 854	286,3	310,1
1042	Tepl[2])	661,51	35 993	17 341	18 652	38 614	18 351	20 263	54,4	58,4
	Gem. mit weniger als 2 000 Einw.	635,70	31 352	15 120	16 232	33 756	16 049	17 707	49,3	53,1
	» » 2 000 bis unter 10 000 Einw.	25,81	4 641	2 221	2 420	4 858	2 302	2 555	179,8	188,2
	Reg.-Bez. Eger[2])	7 466,75	803 300	385 071	418 229	855 784	413 185	442 599	107,6	114,6

[1]) Ausschließlich der Meeresteile, Haffe, Bodden u. dgl. — [2]) Zählungszeitraum 1. 12. 1930 bis 17. 5. 1939.

Zu- oder Abnahme (—) der Bevölkerung vom 16. Juni 1933 bis 17. Mai 1939			Von der Bevölkerungs-Zu- oder -Abnahme entfallen auf														Lfde. Nr.
			Geburtenüberschuß oder Sterbefallüberschuß (—) vom 16. Juni 1933 bis 17. Mai 1939						Wanderungsgewinn oder -verlust (—) vom 16. Juni 1933 bis 17. Mai 1939							
(jeweils nach dem Gebietsstand vom 17. Mai 1939)																	
Zahl			vH			Zahl			vH			Zahl			vH		
insgesamt	männlich	weiblich	insgesamt	männlich	weiblich	insgesamt	männlich	weiblich	insgesamt	männlich	weiblich	insgesamt	männlich	weiblich	insgesamt	männlich	weiblich	
10	11	12	13	14	15	16	17	18	19	20	21	22	23	24	25	26	27	
Regierungsbezirk Eger[2])																		
2 632	2 060	572	8,0	12,4	3,5	301	.	.	0,9	.	.	2 331	.	.	7,1	.	.	1024
– 1 341	– 503	– 838	– 2,5	– 2,0	– 2,9	– 591	.	.	– 1,1	.	.	– 750	.	.	– 1,4	.	.	1025
– 308	– 660	352	– 0,7	– 3,1	1,5	530	.	.	1,2	.	.	– 838	.	.	– 1,9	.	.	1026
– 304	– 179	– 125	– 2,4	– 2,9	– 1,9	207	.	.	1,6	.	.	– 511	.	.	– 4,0	.	.	
– 197	– 180	– 17	– 2,1	– 4,1	– 0,3	170	.	.	1,8	.	.	– 367	.	.	– 3,9	.	.	
193	– 301	494	0,8	– 2,9	4,0	153	.	.	0,7	.	.	40	.	.	0,2	.	.	
– 1 714	– 955	– 759	– 4,9	– 5,7	– 4,1	1 789	.	.	5,1	.	.	– 3 503	.	.	– 10,0	.	.	1027
– 1 592	– 773	– 819	– 5,4	– 5,1	– 4,9	1 630	.	.	5,1	.	.	– 3 222	.	.	– 10,0	.	.	
– 122	– 182	60	– 3,9	– 11,7	3,8	159	.	.	5,1	.	.	– 281	.	.	– 9,0	.	.	
– 834	– 727	– 107	– 1,9	– 3,4	– 0,5	1 887	.	.	4,3	.	.	– 2 721	.	.	– 6,2	.	.	1028
– 1 107	– 715	– 392	– 3,9	– 5,0	– 2,7	1 631	.	.	5,7	.	.	– 2 738	.	.	– 9,6	.	.	
273	– 12	285	1,7	– 0,2	3,4	256	.	.	1,6	.	.	17	.	.	0,1	.	.	
– 3 402	– 1 793	– 1 609	– 8,3	– 9,0	– 7,7	880	.	.	2,2	.	.	– 4 282	.	.	– 10,5	.	.	1029
– 1 748	– 890	– 858	– 7,6	– 7,8	– 7,4	724	.	.	3,2	.	.	– 2 472	.	.	– 10,8	.	.	
– 1 654	– 903	– 751	– 9,3	– 10,4	– 8,2	156	.	.	0,9	.	.	– 1 810	.	.	– 10,2	.	.	
– 3 070	– 1 499	– 1 571	– 5,0	– 4,9	– 5,1	2 782	.	.	4,5	.	.	– 5 852	.	.	– 9,5	.	.	1030
– 2 551	– 1 322	– 1 229	– 7,7	– 8,0	– 7,3	1 788	.	.	5,4	.	.	– 4 339	.	.	– 13,0	.	.	
– 429	– 287	– 142	– 2,3	– 3,5	– 1,6	764	.	.	4,5	.	.	– 1 193	.	.	– 7,0	.	.	
– 90	110	– 200	– 0,8	1,9	– 3,5	230	.	.	2,0	.	.	– 320	.	.	– 2,8	.	.	
– 3 397	– 1 813	– 1 584	– 8,7	– 9,8	– 7,8	84	.	.	0,2	.	.	– 3 481	.	.	– 9,0	.	.	1031
– 1 113	– 515	– 598	– 8,6	– 8,3	– 8,8	83	.	.	0,6	.	.	– 1 196	.	.	– 9,2	.	.	
– 945	– 508	– 437	– 7,9	– 8,9	– 7,0	112	.	.	0,9	.	.	– 1 057	.	.	– 8,9	.	.	
– 1 339	– 790	– 549	– 9,6	– 12,0	– 7,5	– 111	.	.	– 0,8	.	.	– 1 228	.	.	– 8,8	.	.	
– 4 201	– 2 227	– 1 974	– 7,7	– 8,4	– 7,0	1 815	.	.	3,3	.	.	– 6 016	.	.	– 11,0	.	.	1032
– 2 804	– 1 343	– 1 461	– 8,3	– 8,1	– 8,5	1 690	.	.	5,0	.	.	– 4 494	.	.	– 13,3	.	.	
– 1 397	– 884	– 513	– 6,8	– 9,0	– 4,8	125	.	.	0,6	.	.	– 1 522	.	.	– 7,4	.	.	
– 1 807	– 1 001	– 806	– 5,0	– 5,8	– 4,3	327	.	.	0,9	.	.	– 2 134	.	.	– 5,9	.	.	1033
– 1 083	– 534	– 549	– 5,3	– 5,4	– 5,2	207	.	.	1,0	.	.	– 1 290	.	.	– 6,3	.	.	
– 724	– 467	– 257	– 4,7	– 6,3	– 3,2	120	.	.	0,8	.	.	– 844	.	.	– 5,5	.	.	
– 2 603	– 1 144	– 1 459	– 7,9	– 7,2	– 8,7	1 358	.	.	4,1	.	.	– 3 961	.	.	– 12,1	.	.	1034
– 2 603	– 1 144	– 1 459	– 7,9	– 7,2	– 8,7	1 358	.	.	4,1	.	.	– 3 961	.	.	– 12,1	.	.	
– 1 071	– 874	– 197	– 3,1	– 5,4	– 1,1	877	.	.	2,5	.	.	– 1 948	.	.	– 5,6	.	.	1035
– 1 417	– 651	– 766	– 6,1	– 5,9	– 6,3	1 132	.	.	4,9	.	.	– 2 549	.	.	– 11,0	.	.	
346	– 223	569	3,0	– 4,2	9,1	– 255	.	.	– 2,2	.	.	601	.	.	5,2	.	.	
– 8 529	– 4 966	– 3 563	– 11,1	– 13,1	– 9,1	701	.	.	0,9	.	.	– 9 230	.	.	– 12,0	.	.	1036
– 5 560	– 3 059	– 2 501	– 10,4	– 11,8	– 9,1	2 668	.	.	5,0	.	.	– 8 228	.	.	– 15,4	.	.	
– 2 969	– 1 907	– 1 062	– 12,5	– 15,9	– 9,1	– 1 967	.	.	– 8,3	.	.	– 1 002	.	.	– 4,2	.	.	
– 1 681	– 1 176	– 505	– 4,5	– 6,5	– 2,6	1 381	.	.	3,7	.	.	– 3 062	.	.	– 8,1	.	.	1037
– 1 367	– 875	– 492	– 6,6	– 8,8	– 4,6	643	.	.	3,1	.	.	– 2 010	.	.	– 9,7	.	.	
– 314	– 301	– 13	– 1,8	– 3,7	– 0,1	738	.	.	4,3	.	.	– 1 052	.	.	– 6,2	.	.	
– 5 022	– 2 775	– 2 247	– 11,2	– 12,6	– 9,8	1 808	.	.	4,0	.	.	– 6 830	.	.	– 15,2	.	.	1038
– 4 449	– 2 473	– 1 976	– 12,2	– 13,7	– 10,7	1 477	.	.	4,0	.	.	– 5 926	.	.	– 16,2	.	.	
– 573	– 302	– 271	– 6,8	– 7,4	– 6,2	331	.	.	3,9	.	.	– 904	.	.	– 10,7	.	.	
– 6 747	– 3 481	– 3 266	– 13,2	– 14,1	– 12,4	807	.	.	1,6	.	.	– 7 554	.	.	– 14,8	.	.	1039
– 4 144	– 2 047	– 2 097	– 14,0	– 14,2	– 13,8	1 248	.	.	4,2	.	.	– 5 392	.	.	– 18,2	.	.	
– 750	– 399	– 351	– 22,7	– 25,0	– 20,5	– 16	.	.	– 0,5	.	.	– 734	.	.	– 22,2	.	.	
– 1 853	– 1 035	– 818	– 10,2	– 12,1	– 8,6	– 425	.	.	– 2,3	.	.	– 1 428	.	.	– 7,9	.	.	
– 3 100	– 1 732	– 1 368	– 8,8	– 10,4	– 7,3	374	.	.	1,1	.	.	– 3 474	.	.	– 9,8	.	.	1040
– 1 098	– 586	– 512	– 9,2	– 10,1	– 8,3	281	.	.	2,3	.	.	– 1 379	.	.	– 11,5	.	.	
– 918	– 546	– 372	– 7,9	– 10,1	– 6,0	9	.	.	0,1	.	.	– 927	.	.	– 8,9	.	.	
– 1 084	– 600	– 484	– 9,2	– 10,9	– 7,7	84	.	.	0,7	.	.	– 1 168	.	.	– 9,9	.	.	
– 3 668	– 1 838	– 1 830	– 6,1	– 6,3	– 5,9	2 240	.	.	3,7	.	.	– 5 908	.	.	– 9,8	.	.	1041
– 2 788	– 1 185	– 1 603	– 5,7	– 5,0	– 6,4	2 132	.	.	4,4	.	.	– 4 920	.	.	– 10,1	.	.	
– 880	– 653	– 227	– 7,7	– 11,6	– 3,9	108	.	.	0,9	.	.	– 988	.	.	– 8,6	.	.	
– 2 621	– 1 010	– 1 611	– 6,8	– 5,5	– 8,0	1 284	.	.	3,3	.	.	– 3 905	.	.	– 10,1	.	.	1042
– 2 404	– 929	– 1 475	– 7,1	– 5,8	– 8,3	1 274	.	.	3,8	.	.	– 3 678	.	.	– 10,9	.	.	
– 217	– 81	– 136	– 4,5	– 3,5	– 5,3	10	.	.	0,2	.	.	– 227	.	.	– 4,7	.	.	
–52 484	– 28 114	– 24 370	– 6,1	– 6,8	– 5,5	20 634	.	.	2,4	.	.	–73 118	.	.	– 8,5	.	.	

Lfde. Nr.	Kleinere Verwaltungsbezirke, Gemeindegrößenklassen, Gemeinden mit 10 000 und mehr Einwohnern	Fläche[1]) am 17. Mai 1939	Wohnbevölkerung am 17. Mai 1939 (nach dem Gebietsstand vom 17. Mai 1939)			Wohnbevölkerung am 16. Juni 1933 (nach dem Gebietsstand vom 17. Mai 1939)			Auf 1 qkm kommen Einwohner am 17. Mai 1939 (nach dem Gebietsstand vom 17. Mai 1939)	Auf 1 qkm kommen Einwohner am 16. Juni 1933 (nach dem Gebietsstand vom 17. Mai 1939)
		qkm	insgesamt	männlich	weiblich	insgesamt	männlich	weiblich		
		1	2	3	4	5	6	7	8	9
	Regierungsbezirk Troppau[2])									
	Stadtkreis:									
1043	Troppau[2])	43,26	47 551	22 598	24 953	48 190	23 087	25 103	1 099,2	1 114,0
	Landkreise:									
1044	Bärn[2])	659,85	37 121	17 474	19 647	37 158	17 250	19 908	56,3	56,3
	Gem. mit weniger als 2 000 Einw.	525,05	20 973	9 912	11 061	20 984	9 738	11 246	39,9	40,0
	» » 2 000 bis unter 10 000 Einw.	134,80	16 148	7 562	8 586	16 174	7 512	8 662	119,8	120,0
1045	Freiwaldau[2])	736,31	70 005	33 307	36 698	71 717	34 792	36 925	95,1	97,4
	Gem. mit weniger als 2 000 Einw.	372,53	26 759	12 788	13 971	27 223	13 175	14 048	71,8	73,1
	» » 2 000 bis unter 10 000 Einw.	363,78	43 246	20 519	22 727	44 494	21 617	22 877	118,9	122,3
1046	Freudenthal[2])	591,69	48 339	22 913	25 426	49 011	23 146	25 865	81,7	82,8
	Gem. mit weniger als 2 000 Einw.	488,56	28 705	13 414	15 291	29 728	13 947	15 781	58,8	60,8
	» » 2 000 bis unter 10 000 Einw.	79,88	9 508	4 481	5 027	9 607	4 520	5 087	119,0	120,3
	Freudenthal, Stadt	23,25	10 126	5 018	5 108	9 676	4 679	4 997	435,5	416,2
1047	Grulich[2])	486,86	29 161	13 834	15 327	31 356	14 716	16 640	59,9	64,4
	Gem. mit weniger als 2 000 Einw.	476,27	25 734	12 244	13 490	27 681	12 926	14 755	54,0	58,1
	» » 2 000 bis unter 10 000 Einw.	10,59	3 427	1 590	1 837	3 675	1 790	1 885	323,6	347,0
1048	Hohenstadt[2])	556,91	60 314	28 830	31 484	62 169	29 285	32 884	108,3	111,6
	Gem. mit weniger als 2 000 Einw.	514,50	47 122	22 473	24 649	48 822	23 110	25 712	91,6	94,9
	» » 2 000 bis unter 10 000 Einw.	42,41	13 192	6 357	6 835	13 347	6 175	7 172	311,1	314,7
1049	Jägerndorf[2])	532,21	63 125	30 312	32 813	61 995	28 930	33 065	118,6	116,5
	Gem. mit weniger als 2 000 Einw.	435,81	30 596	14 540	16 056	31 227	14 559	16 668	70,2	71,7
	» » 2 000 bis unter 10 000 Einw.	62,24	7 007	3 142	3 865	7 304	3 352	3 952	112,6	117,4
	Jägerndorf, Stadt	34,16	25 522	12 630	12 892	23 464	11 019	12 445	747,1	686,9
1050	Landskron[2])	337,98	32 637	15 522	17 115	34 634	16 150	18 484	96,6	102,5
	Gem. mit weniger als 2 000 Einw.	323,45	26 432	12 629	13 803	28 137	13 089	15 048	81,7	87,0
	» » 2 000 bis unter 10 000 Einw.	14,53	6 205	2 893	3 312	6 497	3 061	3 436	427,0	447,1
1051	Mährisch Schönberg[2])	738,67	76 244	36 067	40 177	79 412	37 905	41 507	103,2	107,5
	Gem. mit weniger als 2 000 Einw.	513,00	31 699	15 031	16 668	33 733	16 104	17 629	61,8	65,8
	» » 2 000 bis unter 10 000 Einw.	212,29	28 934	13 394	15 540	29 961	14 048	15 913	136,3	141,1
	Mährisch Schönberg, Stadt	13,38	15 611	7 642	7 969	15 718	7 753	7 965	1 166,7	1 174,7
1052	Mährisch Trübau[2])	393,38	36 225	17 207	19 018	36 533	16 817	19 716	92,1	92,9
	Gem. mit weniger als 2 000 Einw.	386,63	27 987	13 042	14 945	28 366	13 082	15 284	72,4	73,4
	» » 2 000 bis unter 10 000 Einw.	6,75	8 238	4 165	4 073	8 167	3 735	4 432	1 220,4	1 210,0
1053	Neu Titschein[2])	585,84	84 631	40 067	44 564	86 329	40 621	45 708	144,5	147,4
	Gem. mit weniger als 2 000 Einw.	490,02	43 275	20 665	22 610	43 579	20 640	22 939	88,3	88,9
	» » 2 000 bis unter 10 000 Einw.	89,14	27 870	13 107	14 763	28 753	13 538	15 215	312,7	322,6
	Neu Titschein, Stadt	6,68	13 486	6 295	7 191	13 997	6 443	7 554	2 018,9	2 095,4
1054	Römerstadt[2])	381,54	26 936	12 680	14 256	27 584	13 024	14 560	70,6	72,3
	Gem. mit weniger als 2 000 Einw.	364,16	21 077	9 979	11 098	21 476	10 153	11 323	57,9	59,0
	» » 2 000 bis unter 10 000 Einw.	17,38	5 859	2 701	3 158	6 108	2 871	3 237	337,1	351,4
1055	Sternberg[2])	441,39	46 695	21 881	24 814	45 148	22 232	25 916	105,8	109,1
	Gem. mit weniger als 2 000 Einw.	413,66	27 641	12 892	14 749	28 869	13 408	15 461	66,8	69,8
	» » 2 000 bis unter 10 000 Einw.	17,86	6 913	3 629	3 287	6 519	3 114	3 405	387,1	365,0
	Sternberg, Stadt	9,87	12 141	5 363	6 778	12 760	5 710	7 050	1 230,1	1 292,8
1056	Troppau[2])	518,30	47 781	22 522	25 259	47 952	22 348	25 604	92,2	92,5
	Gem. mit weniger als 2 000 Einw.	483,53	40 997	19 362	21 635	40 675	18 926	21 749	84,8	84,1
	» » 2 000 bis unter 10 000 Einw.	34,77	6 784	3 160	3 624	7 277	3 422	3 855	195,1	209,3
1057	Wagstadt[2])	376,86	54 698	26 197	28 501	57 120	27 352	29 768	145,1	151,6
	Gem. mit weniger als 2 000 Einw.	281,62	29 833	14 387	15 446	29 951	14 248	15 703	105,9	106,4
	» » 2 000 bis unter 10 000 Einw.	95,24	24 865	11 810	13 055	27 169	13 104	14 065	261,1	285,3
1058	Zwittau[2])	467,23	49 640	23 169	26 471	49 708	23 032	26 676	106,2	106,4
	Gem. mit weniger als 2 000 Einw.	400,08	31 104	14 748	16 356	31 614	14 762	16 852	77,7	79,0
	» » 2 000 bis unter 10 000 Einw.	58,20	8 123	3 837	4 286	7 648	3 595	4 053	139,6	131,4
	Zwittau, Stadt	8,95	10 413	4 584	5 829	10 446	4 675	5 771	1 163,5	1 167,2
	Reg.-Bez. Troppau[2])	7 848,28	811 103	384 580	426 523	829 016	390 687	438 329	103,3	105,6
	Reichsgau Sudetenland[2])	**22 608,23**	**2 943 187**	**1 402 621**	**1 540 566**	**3 157 139**	**1 513 904**	**1 643 235**	**130,2**	**139,6**
	Deutsches Reich[3]) [4])	**583 355,52**	**79 375 281**	**38 761 645**	**40 613 636**	**76 439 450**	**37 087 289**	**39 352 161**	**136,1**	**131,0**

[1]) Ausschließlich der Meeresteile, Haffe, Bodden u. dgl. — [2]) Zählungszeitraum 1. 12. 1930 bis 17. 5. 1939. — [3]) Reichsgebiet Mitte 1939, jedoch ohne Memelland. — [4]) Zählungs-

Zu- oder Abnahme (—) der Bevölkerung vom 16. Juni 1933 bis 17. Mai 1939						Von der Bevölkerungs-Zu- oder -Abnahme entfallen auf												Lfde. Nr.
						Geburtenüberschuß oder Sterbefallüberschuß (—) vom 16. Juni 1933 bis 17. Mai 1939						Wanderungsgewinn oder -verlust (—) vom 16. Juni 1933 bis 17. Mai 1939						
(jeweils nach dem Gebietsstand vom 17. Mai 1939)																		
Zahl			vH			Zahl			vH			Zahl			vH			
insgesamt	männlich	weiblich	insgesamt	männlich	weiblich	insgesamt	männlich	weiblich	insgesamt	männlich	weiblich	insgesamt	männlich	weiblich	insgesamt	männlich	weiblich	
10	11	12	13	14	15	16	17	18	19	20	21	22	23	24	25	26	27	
Regierungsbezirk Troppau[2])																		
— 639	— 489	— 150	— 1,3	— 2,1	— 0,6	— 1 169			— 2,4			530			1,1			1043
— 37	224	— 261	— 0,1	1,3	— 1,3	1 747			4,7			— 1 784			— 4,8			1044
— 11	174	— 185	— 0,1	1,8	— 1,6	1 474			7,0			— 1 485			— 7,1			
— 26	50	— 76	— 0,2	0,7	— 0,9	273			1,7			— 299			— 1,8			
— 1 712	— 1 485	— 227	— 2,4	— 4,3	— 0,6	3 563			5,0			— 5 275			— 7,4			1045
— 464	— 387	— 77	— 1,7	— 2,9	— 0,5	1 784			6,6			— 2 248			— 8,2			
— 1 248	— 1 098	— 150	— 2,8	— 5,1	— 0,7	1 779			4,0			— 3 027			— 6,8			
— 672	— 233	— 439	— 1,4	— 1,0	— 1,7	1 779			3,6			— 2 451			— 5,0			1046
— 1 023	— 533	— 490	— 3,4	— 3,8	— 3,1	1 554			5,2			— 2 577			— 8,7			
— 99	— 39	— 60	— 1,0	— 0,9	— 1,2	350			3,6			— 449			— 4,7			
450	339	111	4,7	7,2	2,2	— 125			— 1,3			575			5,9			
— 2 195	— 882	— 1 313	— 7,0	— 6,0	— 7,9	172			0,5			— 2 367			— 7,5			1047
— 1 947	— 682	— 1 265	— 7,0	— 5,3	— 8,6	234			0,8			— 2 181			— 7,9			
— 248	— 200	— 48	— 6,7	— 11,2	— 2,5	— 62			— 1,7			— 186			— 6,1			
— 1 855	— 455	— 1 400	— 3,0	— 1,6	— 4,3	2 469			4,0			— 4 324			— 7,0			1048
— 1 700	— 637	— 1 063	— 3,5	— 2,8	— 4,1	2 345			4,8			— 4 045			— 8,3			
— 155	182	— 337	— 1,2	2,9	— 4,7	124			0,9			— 279			— 2,1			
1 130	1 382	— 252	1,8	4,8	— 0,8	1 370			2,2			— 240			— 0,4			1049
— 631	— 19	— 612	— 2,0	— 0,1	— 3,7	1 114			2,6			— 1 745			— 5,6			
— 297	— 210	— 87	— 4,1	— 6,3	— 2,2	82			1,1			— 379			— 5,2			
2 058	1 611	447	5,8	14,6	3,6	174			0,7			1 884			5,0			
— 1 997	— 628	— 1 369	— 5,8	— 3,9	— 7,4	636			1,8			— 2 633			— 7,6			1050
— 1 705	— 460	— 1 245	— 6,1	— 3,5	— 8,3	723			2,6			— 2 428			— 8,6			
— 292	— 168	— 124	— 4,5	— 5,5	— 3,6	— 87			— 1,3			— 205			— 3,2			
— 3 168	— 1 838	— 1 330	— 4,0	— 4,8	— 3,2	1 276			1,6			— 4 444			— 5,6			1051
— 2 034	— 1 073	— 961	— 6,0	— 6,7	— 5,5	1 155			3,4			— 3 189			— 9,5			
— 1 027	— 654	— 373	— 3,4	— 4,7	— 2,3	473			1,6			— 1 500			— 5,0			
— 107	— 111	4	— 0,7	— 1,4	0,1	— 352			— 2,2			245			1,6			
— 308	390	— 698	— 0,8	2,3	— 3,5	1 217			3,3			— 1 525			— 4,2			1052
— 379	— 40	— 339	— 1,3	— 0,3	— 2,2	1 345			4,7			— 1 724			— 6,1			
71	430	— 359	0,9	11,5	— 8,1	— 128			— 1,6			199			2,4			
— 1 698	— 554	— 1 144	— 2,0	— 1,4	— 2,5	2 757			3,2			— 4 455			— 5,2			1053
— 304	25	— 329	— 0,7	0,1	— 1,4	2 342			5,4			— 2 646			— 6,1			
— 883	— 431	— 452	— 3,1	— 3,2	— 3,0	787			2,7			— 1 670			— 5,8			
— 511	— 148	— 363	— 3,7	— 2,3	— 4,8	— 372			— 2,7			— 139			— 1,0			
— 648	— 344	— 304	— 2,3	— 2,6	— 2,1	829			3,0			— 1 477			— 5,4			1054
— 399	— 174	— 225	— 1,9	— 1,7	— 2,0	884			4,1			— 1 283			— 6,0			
— 249	— 170	— 79	— 4,1	— 5,9	— 2,4	— 55			— 0,9			— 194			— 3,2			
— 1 453	— 351	— 1 102	— 3,0	— 1,6	— 4,3	— 208			— 0,4			— 1 245			— 2,6			1055
— 1 228	— 516	— 712	— 4,3	— 3,8	— 4,6	1 420			4,9			— 2 648			— 9,2			
394	512	— 118	6,0	16,4	— 3,5	— 1 110			— 17,0			1 504			23,1			
— 619	— 347	— 272	— 4,9	— 6,1	— 3,9	— 518			— 14,1			— 101			— 0,8			
— 171	— 174	— 345	— 0,4	0,8	— 1,3	3 179			6,6			— 3 350			— 7,0			1056
322	436	— 114	0,8	2,3	— 0,5	3 123			7,7			— 2 801			— 7,0			
— 493	— 262	— 231	— 6,8	— 7,7	— 6,0	56			0,8			— 549			— 7,6			
— 2 422	— 1 155	— 1 267	— 4,2	— 4,2	— 4,3	3 131			5,5			— 5 553			— 9,7			1057
— 118	139	— 257	— 0,4	1,0	— 1,6	1 958			6,5			— 2 076			— 6,9			
— 2 304	— 1 294	— 1 010	— 8,5	— 9,9	— 7,2	1 173			4,3			— 3 477			— 12,8			
— 68	137	— 205	— 0,1	0,6	— 0,8	2 251			4,5			— 2 319			— 4,7			1058
— 510	— 14	— 496	— 1,6	— 0,1	— 2,9	1 630			5,2			— 2 140			— 6,8			
475	242	233	6,2	6,7	5,7	618			8,1			— 143			— 1,9			
— 33	— 91	58	— 0,3	— 1,9	1,0	3			0,0			— 36			— 0,3			
— 17 913	— 8 107	— 11 806	— 2,2	— 1,6	— 2,7	24 999			3,0			— 42 912			— 5,2			
— 213 952	— 111 283	— 102 669	— 6,8	— 7,4	— 6,2	48 251			1,5			— 262 203			— 8,3			
2 935 831	1 674 356	1 261 475	3,8	4,5	3,2	2 858 142			3,7			77 689			0,1			

zeitraum für das Saarland 25. 6. 1935 bis 17. 5. 1939, für die Ostmark 22. 3. 1934 bis 17. 5. 1939, für die sudetendeutschen Gebiete 1. 12. 1930 bis 17. 5. 1939.

Übersicht 2. Die Bevölkerung des

Teil 1. Reich, Reichsteile und

Lfde. Nr.	Reich, Reichsteile und größere Verwaltungsbezirke	Am 17. Mai 1939 festgestellte				Davon Gemeinden							
						weniger als 2 000				hierunter Gemeinden weniger als 100			
		Zahl der Gemeinden	Wohnbevölkerung			Zahl der Gemeinden	Wohnbevölkerung			Zahl der Gemeinden	Wohnbevölkerung		
			insgesamt	männlich	weiblich		insgesamt	männlich	weiblich		insgesamt	männlich	weiblich
		1	2	3	4	5	6	7	8	9	10	11	12
	Deutsches Reich[1]	**56 271**	**79 375 281**	**38 761 645**	**40 613 636**	**51 729**	**25 052 310**	**12 462 154**	**12 590 156**	**3 505**	**233 043**	**117 991**	**115 052**
	Preußen[1] [2]	**29 243**	**41 655 252**	**20 411 026**	**21 244 226**	**27 130**	**12 060 498**	**6 060 047**	**6 000 451**	**2 325**	**147 533**	**74 890**	**72 643**
1	Provinz Ostpreußen[1]	4 606	2 488 122	1 244 968	1 243 156	4 513	1 284 570	646 817	637 753	872	55 731	28 334	27 397
a	Reg.-Bez. Königsberg	1 313	1 059 085	527 779	531 306	1 271	443 045	222 438	220 607	95	6 106	3 092	3 014
b	» Gumbinnen[1]	1 765	559 205	280 190	279 015	1 750	352 563	177 833	174 730	566	36 798	18 664	18 134
c	» Allenstein	1 215	568 024	287 121	280 903	1 191	370 440	186 943	183 497	184	11 170	5 735	5 435
d	» Westpreußen	313	301 808	149 876	151 932	301	118 522	59 603	58 919	27	1 657	843	814
2	Stadt Berlin	1	4 338 756	1 982 007	2 356 749	—	—	—	—	—	—	—	—
3	Provinz Mark Brandenburg	3 085	3 007 937	1 528 856	1 479 081	2 866	1 163 652	591 681	571 971	202	11 141	5 630	5 511
a	Reg.-Bez. Potsdam	1 515	1 691 347	871 811	819 536	1 376	557 870	286 178	271 692	90	4 800	2 437	2 363
b	» Frankfurt	1 570	1 316 590	657 045	659 545	1 490	605 782	305 503	300 279	112	6 341	3 193	3 148
4	Provinz Pommern	2 307	2 393 844	1 204 030	1 189 814	2 664	1 062 479	541 750	520 729	135	7 317	3 736	3 581
a	Reg.-Bez. Stettin	1 087	1 237 782	624 470	613 312	1 003	407 585	209 821	197 764	64	3 350	1 710	1 640
b	» Köslin	1 056	676 790	338 215	338 575	1 027	388 713	196 802	191 911	22	1 538	777	761
c	» Grzm. Posen-Westpr.	664	479 272	241 345	237 927	634	266 181	135 127	131 054	49	2 429	1 249	1 180
5	Provinz Schlesien	4 104	4 868 764	2 332 332	2 536 432	3 832	2 007 482	978 467	1 029 015	167	10 308	5 050	5 258
a	Reg.-Bez. Breslau	1 780	1 971 829	932 939	1 038 890	1 692	729 321	355 600	373 721	96	6 629	3 242	3 387
b	» Liegnitz	1 295	1 314 710	642 552	672 158	1 222	667 015	330 587	336 428	41	2 469	1 220	1 249
c	» Oppeln	1 029	1 582 225	756 841	825 384	918	611 146	292 280	318 866	30	1 210	588	622
6	Provinz Sachsen	2 925	3 618 458	1 796 948	1 821 510	2 680	1 275 135	637 555	637 580	201	14 077	7 085	6 992
a	Reg.-Bez. Magdeburg	1 004	1 388 245	689 056	699 189	919	425 099	214 226	210 873	65	4 426	2 279	2 147
b	» Merseburg	1 475	1 579 373	788 935	790 438	1 352	604 844	303 801	301 043	115	8 449	4 206	4 243
c	» Erfurt	446	650 840	318 957	331 883	409	245 192	119 528	125 664	21	1 202	600	602
7	Provinz Schleswig-Holstein[3]	1 381	1 589 267	816 875	772 392	1 289	546 479	279 212	267 267	85	5 692	2 914	2 778
8	Provinz Hannover[2]	3 779	3 476 056	1 755 978	1 720 078	3 580	1 618 750	826 758	791 992	275	17 868	9 264	8 604
a	Reg.-Bez. Hannover	638	967 627	475 865	491 762	600	310 738	157 830	152 908	13	892	460	432
b	» Hildesheim	607	636 550	317 511	319 039	564	290 892	145 460	145 432	20	1 245	638	607
c	» Lüneburg	1 140	554 272	290 857	263 415	1 102	337 004	175 035	161 969	201	13 082	6 784	6 298
d	» Stade[2]	551	506 037	261 270	244 767	522	240 909	125 151	115 758	24	1 642	842	800
e	» Osnabrück	520	515 883	263 191	252 692	489	264 738	135 445	129 293	6	471	236	235
f	» Aurich	323	295 687	147 284	148 403	303	174 469	87 837	86 632	11	536	304	232
9	Provinz Westfalen	1 413	5 209 401	2 575 431	2 633 970	1 067	745 193	373 614	371 579	61	4 397	2 263	2 134
a	Reg.-Bez. Münster	257	1 602 720	794 251	808 469	129	131 071	66 131	64 940	—	—	—	—
b	» Minden	481	928 655	456 917	471 738	392	312 906	155 941	156 965	10	845	435	410
c	» Arnsberg	675	2 678 026	1 324 263	1 353 763	546	301 216	151 542	149 674	51	3 552	1 828	1 724
10	Provinz Hessen-Nassau	2 357	2 675 111	1 300 083	1 375 028	2 227	1 095 432	545 019	550 413	149	9 911	4 942	4 969
a	Reg.-Bez. Kassel	1 414	1 213 686	601 733	611 953	1 347	633 807	316 628	317 179	117	7 569	3 771	3 798
b	» Wiesbaden	943	1 461 425	698 350	763 075	880	461 625	228 391	233 234	32	2 342	1 171	1 171
11	Rheinprovinz	2 665	7 915 830	3 838 375	4 077 455	2 296	1 205 135	612 220	592 915	169	10 380	5 336	5 044
a	Reg.-Bez. Koblenz	1 050	871 624	426 555	445 069	985	451 500	224 994	226 506	66	3 620	1 842	1 778
b	» Düsseldorf	269	4 183 235	2 011 289	2 171 946	134	115 479	58 545	56 934	6	409	209	200
c	» Köln	243	1 595 677	762 111	833 566	155	114 479	57 369	57 110	5	372	192	180
d	» Trier	794	495 730	257 442	238 288	775	333 933	174 481	159 452	90	5 784	2 994	2 790
e	» Aachen	309	769 564	380 978	388 586	247	189 744	96 831	92 913	2	195	99	96
12	Hohenzollerische Lande[4]	120	73 706	35 145	38 561	116	56 191	26 954	29 237	9	711	336	375

[1]) Gebiet Mitte 1939, jedoch ohne Memelland. — [2]) Der am 1. 11. 1939 erfolgte Gebietsaustausch zwischen der Provinz Hannover (Reg.-Bez. Stade) und dem Land

Deutschen Reichs nach Gemeindegrößenklassen

größere Verwaltungsbezirke

mit .... Einwohnern																
mit .... Einwohnern	100 bis unter 500			500 bis unter 1 000				1 000 bis unter 2 000				2 000 und mehr				
Zahl der Gemeinden	Wohnbevölkerung			Zahl der Gemeinden	Wohnbevölkerung			Zahl der Gemeinden	Wohnbevölkerung			Zahl der Gemeinden	Wohnbevölkerung			Lfde. Nr.
	insgesamt	männlich	weiblich		insgesamt	männlich	weiblich		insgesamt	männlich	weiblich		insgesamt	männlich	weiblich	
13	14	15	16	17	18	19	20	21	22	23	24	25	26	27	28	
30 326	**8 358 465**	**4 174 061**	**4 184 404**	**12 038**	**8 401 322**	**4 177 045**	**4 224 277**	**5 860**	**8 059 480**	**3 993 057**	**4 066 423**	**4 541**	**54 322 971**	**26 299 491**	**28 023 480**	
16 527	**4 512 744**	**2 273 067**	**2 239 677**	**5 757**	**3 962 485**	**1 989 609**	**1 972 876**	**2 521**	**3 437 736**	**1 722 481**	**1 715 255**	**2 113**	**29 594 754**	**14 350 979**	**15 243 775**	
2 987	**738 052**	**371 080**	**366 972**	**568**	**378 441**	**188 585**	**189 856**	**86**	**112 346**	**58 818**	**53 528**	**93**	**1 203 352**	**595 149**	**605 403**	1
918	245 149	122 928	122 221	227	151 381	74 917	76 464	31	40 409	21 501	18 908	42	616 040	305 341	310 699	a
1 077	232 713	117 383	115 330	87	56 859	28 727	28 132	20	26 193	13 059	13 134	15	206 642	102 357	104 285	b
797	205 045	103 321	101 724	190	127 279	63 309	63 970	20	26 946	14 578	12 368	24	197 584	100 178	97 406	c
195	55 145	27 448	27 697	64	42 922	21 632	21 290	15	18 798	9 680	9 118	12	183 286	90 273	93 013	d
—	—	—	—	—	—	—	—	—	—	—	—	1	4 338 756	1 982 007	2 356 749	2
1 958	**531 668**	**269 750**	**261 918**	**495**	**337 435**	**172 150**	**165 285**	**211**	**283 408**	**144 151**	**139 257**	**219**	**1 844 285**	**937 175**	**907 110**	3
959	267 150	136 835	130 315	228	152 077	77 892	74 185	99	133 843	69 014	64 829	139	1 133 477	585 633	547 844	a
999	264 518	132 915	131 603	267	185 358	94 258	91 100	112	149 565	75 137	74 428	80	710 808	351 542	359 266	b
1 884	**550 741**	**280 419**	**270 322**	**538**	**358 627**	**182 099**	**176 528**	**107**	**145 794**	**75 496**	**70 298**	**143**	**1 331 385**	**662 280**	**669 085**	4
689	197 410	100 989	96 421	198	133 799	68 469	65 330	52	73 026	38 653	34 373	84	830 197	414 649	415 548	a
789	232 161	117 605	114 556	195	128 195	64 856	63 339	21	26 819	13 564	13 255	29	288 077	141 413	146 664	b
406	121 170	61 825	59 345	145	96 633	48 774	47 859	34	45 949	23 279	22 670	30	213 091	106 218	106 873	c
2 124	**606 341**	**296 702**	**309 639**	**1 057**	**734 317**	**358 512**	**375 805**	**484**	**656 516**	**318 203**	**338 313**	**272**	**2 861 282**	**1 353 865**	**1 507 417**	5
1 107	303 427	148 276	155 151	361	245 771	119 635	126 136	128	173 494	84 447	89 047	88	1 242 508	577 339	665 169	a
650	190 875	94 810	96 065	372	258 738	128 516	130 222	159	214 933	106 041	108 892	73	647 695	311 965	335 730	b
367	112 039	53 616	58 423	324	229 808	110 361	119 447	197	268 089	127 715	140 374	111	971 079	464 561	506 518	c
1 588	**420 306**	**210 681**	**209 625**	**558**	**384 318**	**191 906**	**192 412**	**333**	**456 434**	**227 883**	**228 551**	**245**	**2 343 323**	**1 159 393**	**1 183 930**	6
554	142 860	72 302	70 558	197	135 702	68 107	67 595	103	142 111	71 538	70 573	85	963 146	474 830	488 316	a
846	222 851	111 606	111 245	238	162 239	81 705	80 534	153	211 305	106 284	105 021	123	974 529	485 134	489 395	b
188	54 595	26 773	27 822	123	86 377	42 094	44 283	77	103 018	50 061	52 957	37	405 648	199 429	206 219	c
833	**223 480**	**113 310**	**110 170**	**276**	**189 857**	**97 137**	**92 220**	**95**	**127 950**	**65 851**	**62 099**	**92**	**1 042 788**	**537 663**	**505 125**	7
2 166	**599 301**	**306 395**	**292 906**	**803**	**551 145**	**281 023**	**270 122**	**336**	**450 436**	**230 076**	**220 360**	**199**	**1 857 306**	**929 220**	**928 086**	8
358	104 998	53 137	51 861	166	116 722	59 144	57 578	63	88 126	45 089	43 037	38	656 889	318 035	338 854	a
315	92 075	46 182	45 893	168	113 513	56 704	56 809	61	84 059	41 936	42 123	43	345 658	172 051	173 607	b
725	177 660	91 538	86 022	132	90 069	47 036	43 033	44	56 193	29 577	26 616	38	217 268	115 822	101 446	c
337	95 671	49 645	46 026	108	73 689	38 508	35 181	53	69 907	36 156	33 751	29	265 128	136 119	129 009	d
282	84 470	43 013	41 457	137	93 001	47 667	45 334	64	86 796	44 529	42 267	31	251 145	127 746	123 399	e
149	44 427	22 780	21 647	92	64 151	31 964	32 187	51	65 355	32 789	32 566	20	121 218	59 447	61 771	f
415	**123 892**	**62 511**	**61 381**	**309**	**221 798**	**111 645**	**110 153**	**282**	**395 106**	**197 195**	**197 911**	**346**	**4 464 208**	**2 201 817**	**2 262 391**	9
19	6 789	3 464	3 325	50	38 156	19 448	18 708	60	86 126	43 219	42 907	128	1 471 649	728 120	743 529	a
122	39 121	19 703	19 418	132	94 212	46 827	47 385	128	178 728	88 976	89 752	89	615 749	300 976	314 773	b
274	77 982	39 344	38 638	127	89 430	45 370	44 060	94	130 252	65 000	65 252	129	2 376 810	1 172 721	1 204 089	c
1 271	**356 392**	**177 774**	**178 618**	**555**	**385 940**	**191 928**	**194 012**	**252**	**343 189**	**170 375**	**172 814**	**130**	**1 579 679**	**755 064**	**824 615**	10
767	210 228	105 145	105 083	318	220 648	109 830	110 818	145	195 362	97 882	97 480	67	579 879	285 105	294 774	a
504	146 164	72 629	73 535	237	165 292	82 098	83 194	107	147 827	72 493	75 334	63	999 800	469 959	529 841	b
1 239	**345 035**	**175 907**	**169 128**	**566**	**399 528**	**204 298**	**195 230**	**322**	**450 192**	**226 679**	**223 513**	**369**	**6 710 695**	**3 226 155**	**3 484 540**	11
609	166 835	84 171	82 664	216	149 546	74 489	75 057	94	131 499	64 492	67 007	65	420 124	201 561	218 563	a
30	8 612	4 379	4 233	50	36 559	18 482	18 077	48	69 899	35 475	34 424	135	4 067 756	1 952 744	2 115 012	b
63	20 343	10 267	10 076	44	31 225	15 700	15 525	43	62 539	31 210	31 329	88	1 481 198	704 742	776 456	c
450	119 869	62 182	57 687	163	112 868	60 024	52 844	72	95 412	49 281	46 131	19	161 797	82 961	78 836	d
87	29 376	14 908	14 468	93	69 330	35 603	33 727	65	90 843	46 221	44 622	62	579 820	284 147	295 673	e
62	**17 536**	**8 538**	**8 998**	**32**	**21 579**	**10 326**	**11 253**	**13**	**16 365**	**7 754**	**8 611**	**4**	**17 515**	**8 191**	**9 324**	12

Bremen ist bereits berücksichtigt. — [3]) Zugleich Reg.-Bez. Schleswig. — [4]) Zugleich Reg.-Bez. Sigmaringen.

Lfde. Nr.	Davon Gemeinden															
	hierunter Gemeinden															
	2 000 bis unter 5 000				5 000 bis unter 10 000				10 000 bis unter 15 000				15 000 bis unter 20 000			
	Zahl der Gemeinden	Wohnbevölkerung			Zahl der Gemeinden	Wohnbevölkerung			Zahl der Gemeinden	Wohnbevölkerung			Zahl der Gemeinden	Wohnbevölkerung		
		insgesamt	männlich	weiblich		insgesamt	männlich	weiblich		insgesamt	männlich	weiblich		insgesamt	männlich	weiblich
	29	30	31	32	33	34	35	36	37	38	39	40	41	42	43	44
	3 026	**9 143 654**	**4 509 451**	**4 634 203**	**837**	**5 748 056**	**2 838 381**	**2 909 675**	**242**	**2 951 400**	**1 469 798**	**1 481 602**	**110**	**1 904 768**	**940 032**	**964 736**
	1 326	**4 057 531**	**2 016 944**	**2 040 587**	**414**	**2 859 105**	**1 425 201**	**1 433 904**	**131**	**1 600 839**	**799 073**	**801 766**	**59**	**1 021 392**	**506 018**	**515 374**
1	**49**	**155 298**	**78 893**	**76 405**	**22**	**156 026**	**77 463**	**78 563**	**9**	**111 136**	**59 565**	**51 571**	**4**	**71 923**	**37 569**	**34 354**
a	24	77 638	40 355	37 283	11	76 284	38 175	38 109	4	49 178	27 757	21 421	1	19 634	10 792	8 842
b	6	21 572	10 169	11 403	3	19 555	9 055	10 500	3	33 802	17 496	16 306	—	—	—	—
c	13	35 901	18 272	17 629	6	44 764	22 322	22 442	1	14 234	7 134	7 100	3	52 289	26 777	25 512
d	6	20 187	10 097	10 090	2	15 423	7 911	7 512	1	13 922	7 178	6 744	—	—	—	—
2	—	—	—	—	—	—	—	—	—	—	—	—	—	—	—	—
3	**123**	**366 450**	**184 945**	**181 505**	**54**	**366 914**	**189 167**	**177 747**	**21**	**250 187**	**126 744**	**123 443**	**3**	**52 618**	**26 959**	**25 659**
a	77	232 471	119 051	113 420	36	246 791	128 626	118 165	15	180 816	91 849	88 967	1	15 311	8 256	7 055
b	46	133 979	65 894	68 085	18	120 123	60 541	59 582	6	69 371	34 895	34 476	2	37 307	18 703	18 604
4	**82**	**251 824**	**126 881**	**124 943**	**36**	**253 812**	**126 935**	**126 877**	**10**	**120 363**	**62 447**	**57 916**	**6**	**107 546**	**53 698**	**53 848**
a	53	162 814	83 315	79 499	18	124 076	63 813	60 263	5	59 717	31 127	28 590	3	52 034	25 879	26 155
b	13	38 494	19 166	19 328	8	61 795	29 614	32 181	3	31 745	15 906	15 839	2	35 570	17 607	17 963
c	16	50 516	24 400	26 116	10	67 941	33 508	34 433	2	28 901	15 414	13 487	1	19 942	10 212	9 730
5	**184**	**568 651**	**271 708**	**296 943**	**43**	**308 813**	**145 115**	**163 698**	**16**	**195 080**	**92 951**	**102 129**	**8**	**137 639**	**65 746**	**71 893**
a	56	181 358	86 216	95 142	16	117 527	54 753	62 774	6	68 633	32 448	36 185	4	68 702	33 710	34 992
b	46	137 715	66 390	71 325	12	81 840	38 671	43 169	6	76 389	36 714	39 675	2	34 679	16 091	18 588
c	82	249 578	119 102	130 476	15	109 446	51 691	57 755	4	50 058	23 789	26 269	2	34 258	15 945	18 313
6	**171**	**512 842**	**254 727**	**258 115**	**35**	**222 546**	**110 251**	**112 295**	**10**	**128 403**	**63 932**	**64 471**	**8**	**138 134**	**69 201**	**68 933**
a	54	152 566	75 915	76 651	12	63 559	30 840	32 719	7	89 529	43 907	45 622	4	71 071	35 209	35 862
b	88	272 950	137 070	135 880	21	143 019	72 216	70 803	1	12 699	6 083	6 616	4	67 063	33 992	33 071
c	29	87 326	41 742	45 584	2	15 968	7 195	8 773	2	26 175	13 942	12 233	—	—	—	—
7	**54**	**162 668**	**81 991**	**80 677**	**26**	**176 451**	**91 194**	**85 257**	**4**	**54 569**	**27 717**	**26 852**	—	—	—	—
8	**140**	**403 921**	**206 140**	**197 781**	**32**	**220 769**	**117 082**	**103 687**	**12**	**149 563**	**76 488**	**73 075**	**3**	**53 248**	**27 461**	**25 787**
a	28	88 018	43 642	44 376	6	41 553	20 375	21 178	2	24 571	14 060	10 511	—	—	—	—
b	28	77 098	38 419	38 679	7	51 554	26 360	25 194	4	48 313	24 235	24 078	1	18 297	8 871	9 426
c	27	72 881	38 503	34 378	7	45 180	27 287	17 893	2	26 169	12 593	13 576	—	—	—	—
d	22	64 134	32 335	31 799	3	23 069	11 701	11 368	1	12 385	6 625	5 760	1	19 570	10 581	8 989
e	21	62 929	34 697	28 232	6	39 848	21 551	18 297	2	25 819	13 222	12 597	—	—	—	—
f	14	38 861	18 544	20 317	3	19 565	9 808	9 757	1	12 306	5 753	6 553	1	15 381	8 009	7 372
9	**210**	**651 695**	**326 590**	**325 105**	**68**	**485 963**	**239 527**	**246 336**	**24**	**290 993**	**143 326**	**147 667**	**11**	**193 873**	**95 320**	**98 553**
a	82	254 583	129 077	125 506	20	148 732	72 770	75 962	11	128 122	62 324	65 798	4	69 005	33 553	35 452
b	67	207 706	102 854	104 852	14	94 057	45 508	48 549	3	36 306	16 653	19 653	—	—	—	—
c	61	189 406	94 659	94 747	34	243 074	121 249	121 825	10	126 565	64 349	62 216	7	124 868	61 767	63 101
10	**94**	**281 138**	**138 750**	**142 388**	**23**	**149 483**	**73 443**	**76 040**	**4**	**48 710**	**23 117**	**25 593**	**2**	**35 297**	**16 869**	**18 428**
a	48	143 967	72 014	71 953	12	73 544	36 813	36 731	2	25 448	12 316	13 132	1	16 705	8 554	8 151
b	46	137 171	66 736	70 435	11	75 939	36 630	39 309	2	23 262	10 801	12 461	1	18 592	8 315	10 277
11	**217**	**697 704**	**343 775**	**353 929**	**73**	**506 253**	**249 377**	**256 876**	**21**	**251 835**	**122 786**	**129 049**	**14**	**231 114**	**113 195**	**117 919**
a	49	154 221	74 981	79 240	9	57 452	26 092	31 360	2	24 850	11 877	12 973	1	15 300	7 409	7 891
b	66	209 676	103 350	106 326	26	182 741	89 117	93 624	12	143 646	69 564	74 082	6	101 659	48 757	52 902
c	53	185 945	91 776	94 169	18	128 449	62 963	65 486	3	34 858	17 011	17 847	4	64 102	31 660	32 442
d	13	40 603	20 087	20 516	5	33 044	17 824	15 220	—	—	—	—	—	—	—	—
e	36	107 259	53 581	53 678	15	104 567	53 381	51 186	4	48 481	24 334	24 147	3	50 053	25 369	24 684
12	**2**	**5 340**	**2 544**	**2 796**	**2**	**12 175**	**5 647**	**6 528**	—	—	—	—	—	—	—	—

[1]) Gebiet Mitte 1939, jedoch ohne Memelland. — [2]) Der am 1. 11. 1939 erfolgte Gebietsaustausch zwischen der Prov. Hannover (Reg.-Bez. Stade) und dem Land

mit .... Einwohnern												
mit .... Einwohnern												
20 000 bis unter 50 000				50 000 bis unter 100 000				100 000 und mehr				
Zahl der Gemeinden	Wohnbevölkerung			Zahl der Gemeinden	Wohnbevölkerung			Zahl der Gemeinden	Wohnbevölkerung			Reich, Reichsteile und größere Verwaltungsbezirke	Lfde. Nr.
	insgesamt	männlich	weiblich		insgesamt	männlich	weiblich		insgesamt	männlich	weiblich		
45	46	47	48	49	50	51	52	53	54	55	56		
206	**6 321 460**	**3 139 899**	**3 181 561**	**53**	**4 066 191**	**1 988 983**	**2 077 208**	**62**	**24 187 442**	**11 412 947**	**12 774 495**	**Deutsches Reich[1])**	
113	**3 451 333**	**1 723 257**	**1 728 076**	**33**	**2 296 835**	**1 126 462**	**1 170 373**	**37**	**14 307 719**	**6 754 024**	**7 553 695**	**Preußen[1]) [2])**	
5	**142 189**	**72 433**	**69 756**	**3**	**194 816**	**95 151**	**99 665**	**1**	**372 164**	**177 075**	**195 089**	Provinz Ostpreußen[1])	1
1	21 142	11 187	9 955	—	—	—	—	1	372 164	177 075	195 089	Reg.-Bez. Königsberg	a
2	73 245	38 139	35 106	1	58 468	27 498	30 970	—	—	—	—	» Gumbinnen[1])	b
—	—	—	—	1	50 396	25 673	24 723	—	—	—	—	» Allenstein	c
2	47 802	23 107	24 695	1	85 952	41 980	43 972	—	—	—	—	» Westpreußen	d
—	—	—	—	—	—	—	—	1	4 338 756	1 982 007	2 356 749	Stadt Berlin	2
14	**449 416**	**226 056**	**223 360**	**3**	**222 808**	**114 745**	**108 063**	**1**	**135 892**	**68 559**	**67 333**	Provinz Mark Brandenburg	3
8	238 470	123 283	115 187	1	83 726	46 009	37 717	1	135 892	68 559	67 333	Reg.-Bez. Potsdam	a
6	210 946	102 773	108 173	2	139 082	68 736	70 346	—	—	—	—	» Frankfurt	b
6	**222 937**	**113 474**	**109 463**	**2**	**103 308**	**51 135**	**52 173**	**1**	**271 575**	**127 710**	**143 865**	Provinz Pommern	4
3	107 050	55 953	51 097	1	52 931	26 852	26 079	1	271 575	127 710	143 865	Reg.-Bez. Stettin	a
2	70 096	34 837	35 259	1	50 377	24 283	26 094	—	—	—	—	» Köslin	b
1	45 791	22 684	23 107	—	—	—	—	—	—	—	—	» Grzm. Posen-Westpr.	c
12	**332 384**	**166 032**	**166 352**	**5**	**344 606**	**162 006**	**182 600**	**4**	**974 109**	**450 307**	**523 802**	Provinz Schlesien	5
4	112 587	56 067	56 520	1	64 136	30 068	34 068	1	629 565	284 077	345 488	Reg.-Bez. Breslau	a
5	139 583	69 975	69 608	2	177 489	84 124	93 365	—	—	—	—	» Liegnitz	b
3	80 214	39 990	40 224	2	102 981	47 814	55 167	3	344 544	166 230	178 314	» Oppeln	c
17	**561 666**	**281 481**	**280 185**	**1**	**57 187**	**29 276**	**27 911**	**3**	**722 545**	**350 525**	**372 020**	Provinz Sachsen	6
6	192 396	96 641	95 755	1	57 187	29 276	27 911	1	336 838	163 042	173 796	Reg.-Bez. Magdeburg	a
8	258 706	129 418	129 288	—	—	—	—	1	220 092	106 355	113 737	» Merseburg	b
3	110 564	55 422	55 142	—	—	—	—	1	165 615	81 128	84 487	» Erfurt	c
4	**95 589**	**50 243**	**45 346**	**2**	**124 965**	**63 273**	**61 687**	**2**	**428 546**	**223 240**	**205 306**	Provinz Schleswig-Holstein[3])	7
7	**223 639**	**113 332**	**110 307**	**3**	**222 385**	**107 006**	**115 379**	**2**	**583 781**	**281 711**	**302 070**	Provinz Hannover[2])	8
1	31 797	16 005	15 792	—	—	—	—	1	470 950	223 953	246 997	Reg.-Bez. Hannover	a
1	27 081	13 842	13 239	2	123 315	60 324	62 991	—	—	—	—	» Hildesheim	b
2	73 038	37 439	35 599	—	—	—	—	—	—	—	—	» Lüneburg	c
1	33 139	17 119	16 020	—	—	—	—	1	112 831	57 758	55 073	» Stade[2])	d
1	23 479	11 594	11 885	1	99 070	46 682	52 388	—	—	—	—	» Osnabrück	e
1	35 105	17 333	17 772	—	—	—	—	—	—	—	—	» Aurich	f
18	**593 803**	**296 319**	**297 484**	**9**	**660 382**	**326 127**	**334 255**	**6**	**1 587 599**	**774 608**	**812 991**	Provinz Westfalen	9
6	184 169	90 686	93 483	3	228 411	113 504	114 907	2	458 627	226 206	232 421	Reg.-Bez. Münster	a
4	148 214	74 913	73 301	—	—	—	—	1	129 466	61 048	68 418	» Minden	b
8	261 420	130 720	130 700	6	431 971	212 623	219 348	3	999 506	487 354	512 152	» Arnsberg	c
4	**125 092**	**61 946**	**63 146**	**—**	**—**	**—**	**—**	**3**	**939 959**	**440 939**	**499 020**	Provinz Hessen-Nassau	10
3	104 074	51 018	53 056	—	—	—	—	1	216 141	104 390	111 751	Reg.-Bez. Kassel	a
1	21 018	10 928	10 090	—	—	—	—	2	723 818	336 549	387 269	» Wiesbaden	b
26	**704 618**	**341 941**	**362 677**	**5**	**366 378**	**177 738**	**188 640**	**13**	**3 952 793**	**1 877 343**	**2 075 450**	Rheinprovinz	11
3	77 203	37 109	40 094	1	91 098	44 093	47 005	—	—	—	—	Reg.-Bez. Koblenz	a
12	325 284	158 712	166 572	3	187 130	88 595	98 535	10	2 917 620	1 394 649	1 522 971	» Düsseldorf	b
8	194 835	94 160	100 675	—	—	—	—	2	873 009	407 172	465 837	» Köln	c
—	—	—	—	1	88 150	45 050	43 100	—	—	—	—	» Trier	d
3	107 296	51 960	55 336	—	—	—	—	1	162 164	75 522	86 642	» Aachen	e
—	—	—	—	—	—	—	—	—	—	—	—	Hohenzollerische Lande[1])	12

[1]) Bremen ist bereits berücksichtigt. — [2]) Zugleich Reg.-Bez. Schleswig. — [3]) Zugleich Reg.-Bez. Sigmaringen.

Noch: Übersicht 2. Die Bevölkerung des
Noch: Teil 1. Reich, Reichsteile

Lfde. Nr.	Reich, Reichsteile und größere Verwaltungsbezirke	Am 17. Mai 1939 festgestellte				Davon Gemeinden							
						weniger als 2 000				hierunter Gemeinden weniger als 100			
		Zahl der Gemeinden	Wohnbevölkerung			Zahl der Gemeinden	Wohnbevölkerung			Zahl der Gemeinden	Wohnbevölkerung		
			insgesamt	männlich	weiblich		insgesamt	männlich	weiblich		insgesamt	männlich	weiblich
		1	2	3	4	5	6	7	8	9	10	11	12
13	Bayern	8 006	8 222 982	4 034 594	4 188 388	7 558	3 774 658	1 861 974	1 912 684	164	13 385	6 575	6 810
a	Reg.-Bez. Oberbayern	1 183	1 958 729	957 263	1 001 466	1 085	626 529	311 540	314 989	4	386	199	187
b	» Niederb. u. Oberpfalz	2 108	1 562 424	770 348	792 076	2 029	1 046 776	512 268	534 508	26	2 190	1 059	1 131
c	» Pfalz	632	1 049 786	524 817	524 969	555	391 473	196 447	195 026	3	240	122	118
d	» Oberfrank. u. Mittelfr.	2 087	1 885 450	908 989	976 461	2 012	811 135	395 799	415 336	94	7 563	3 705	3 858
e	» Mainfranken	989	840 663	414 744	425 919	933	467 271	230 747	236 524	21	1 672	840	832
f	» Schwaben	1 007	925 930	458 433	467 497	944	431 474	215 173	216 301	16	1 334	650	684
14	Sachsen	2 414	5 231 739	2 472 891	2 758 848	2 064	1 065 578	519 585	545 993	165	11 372	5 778	5 594
a	Reg.-Bez. Chemnitz	254	1 032 605	485 756	546 849	156	123 146	59 123	64 023	7	509	260	249
b	» Dresden-Bautzen	1 015	1 947 402	920 858	1 026 544	904	515 358	251 459	263 899	53	3 306	1 667	1 639
c	» Leipzig	761	1 393 050	667 558	725 492	696	259 888	129 159	130 729	84	6 077	3 127	2 950
d	» Zwickau	384	858 682	398 719	459 963	308	167 186	79 844	87 342	21	1 480	724	756
15	Württemberg	1 807	2 896 920	1 411 254	1 485 666	1 609	1 091 780	532 429	559 351	4	293	139	154
16	Baden	1 448	2 502 442	1 212 037	1 290 405	1 245	842 296	416 301	425 995	7	558	279	279
a	Landeskom.-Bez. Konstanz	421	380 314	188 203	192 111	390	193 137	95 899	97 238	3	250	121	129
b	» Freiburg	470	655 597	318 218	337 379	414	310 977	153 791	157 186	2	188	96	92
c	» Karlsruhe	217	706 702	341 541	365 161	148	146 291	73 010	73 281	—	—	—	—
d	» Mannheim	340	759 829	364 075	395 754	293	191 891	93 601	98 290	2	120	62	58
17	Thüringen	1 936	1 743 624	860 055	883 569	1 813	704 336	350 450	353 886	252	17 989	9 052	8 937
18	Hamburg	1	1 711 877	820 134	891 743	—	—	—	—	—	—	—	—
19	Hessen	958	1 469 215	718 064	751 151	838	487 589	241 600	245 989	50	3 170	1 567	1 603
20	Mecklenburg	1 677	900 413	457 660	442 753	1 622	367 330	189 411	177 919	312	22 658	11 753	10 905
21	Braunschweig	434	583 338	297 891	285 447	406	220 285	113 861	106 424	16	1 181	592	589
22	Oldenburg	58	577 648	300 913	276 735	2	2 992	1 394	1 598	—	—	—	—
23	Bremen[1]	12	450 084	226 573	223 511	5	3 811	1 931	1 880	—	—	—	—
24	Anhalt	277	431 422	219 912	211 510	200	99 632	50 050	49 582	41	1 840	950	890
25	Lippe	172	187 220	91 841	95 379	156	92 787	45 791	46 996	8	656	332	324
26	Schaumburg-Lippe	73	53 195	26 372	26 823	70	34 168	16 930	17 238	10	370	170	200
27	Saarland	243	842 454	419 358	423 096	153	121 666	61 315	60 351	4	226	104	122
28	Reichsgau Wien	1	1 929 976	872 943	1 057 033	—	—	—	—	—	—	—	—
29	Reichsgau Niederdonau	1 838	1 397 676	842 432	855 244	1 691	1 003 275	493 707	509 568	18	1 512	737	775
30	Reichsgau Oberdonau	592	1 034 871	514 934	519 937	467	447 553	219 667	227 886	1	65	29	36
31	Reichsgau Steiermark	1 191	1 116 407	552 974	563 433	1 129	646 811	321 402	325 409	6	558	291	267
32	Reichsgau Kärnten	270	449 713	225 949	223 764	225	224 513	111 439	113 074	—	—	—	—
33	Reichsgau Salzburg	112	257 226	127 984	129 242	82	84 210	42 734	41 476	—	—	—	—
34	Reichsgau Tirol mit Verw.-Bez. Vorarlberg	339	486 400	241 233	245 167	300	218 467	110 593	107 874	2	155	83	72
a	Reichsgau Tirol	251	330 309	164 822	165 487	228	163 436	82 894	80 542	2	155	83	72
b	Verw.-Bez. Vorarlberg	88	156 091	76 411	79 680	72	55 031	27 699	27 332	—	—	—	—
35	Reichsgau Sudetenland	3 168	2 943 187	1 402 621	1 540 566	2 914	1 458 075	699 543	758 532	120	9 522	4 670	4 852
a	Reg.-Bez. Aussig	1 150	1 328 784	632 970	695 814	1 025	548 835	263 901	284 934	39	3 081	1 502	1 579
b	» Eger	1 169	803 300	385 071	418 229	1 111	449 306	217 536	231 770	71	5 609	2 752	2 857
c	» Troppau	849	811 103	384 580	426 523	778	459 934	218 106	241 828	10	832	416	416

[1]) Der am 1. 11. 1939 erfolgte Gebietsaustausch zwischen dem Land Bremen und der Provinz Hannover (Reg.-Bez. Stade) ist bereits berücksichtigt.

mit .... Einwohnern																
mit .... Einwohnern																
100 bis unter 500				500 bis unter 1 000				1 000 bis unter 2 000				2 000 und mehr				Lfde. Nr.
Zahl der Gemeinden	Wohnbevölkerung			Zahl der Gemeinden	Wohnbevölkerung			Zahl der Gemeinden	Wohnbevölkerung			Zahl der Gemeinden	Wohnbevölkerung			
	insgesamt	männlich	weiblich		insgesamt	männlich	weiblich		insgesamt	männlich	weiblich		insgesamt	männlich	weiblich	
13	14	15	16	17	18	19	20	21	22	23	24	25	26	27	28	
4 636	**1 307 863**	**643 959**	**663 894**	**1 964**	**1 373 946**	**677 579**	**696 367**	**794**	**1 079 464**	**533 851**	**545 613**	**448**	**4 448 324**	**2 172 620**	**2 275 704**	13
580	177 949	88 170	89 779	363	259 823	128 852	130 971	138	188 371	94 319	94 052	98	1 332 200	645 723	686 477	a
1 217	348 957	171 410	177 547	557	389 074	190 320	198 754	229	306 555	149 479	157 076	79	515 648	258 080	257 568	b
226	71 545	35 480	36 065	193	133 110	66 873	66 237	133	186 578	93 972	92 606	77	658 313	328 370	329 943	c
1 425	372 351	181 835	190 516	363	254 233	123 715	130 518	130	176 988	86 544	90 444	75	1 074 315	513 190	561 125	d
564	158 851	78 320	80 531	252	176 332	87 379	88 953	96	130 416	64 208	66 208	56	373 392	183 997	189 395	e
624	178 210	88 754	89 456	236	161 374	80 440	80 934	68	90 556	45 329	45 227	63	494 456	243 260	251 196	f
1 128	**307 004**	**150 934**	**156 070**	**492**	**350 737**	**171 711**	**179 026**	**279**	**396 495**	**191 162**	**205 303**	**350**	**4 166 161**	**1 953 306**	**2 212 855**	14
54	16 356	7 861	8 495	48	38 005	18 312	19 693	47	68 276	32 690	35 586	98	909 459	426 633	482 826	a
466	135 387	66 705	68 682	241	169 720	83 456	86 264	144	206 945	99 531	107 314	111	1 432 044	669 399	762 645	b
445	111 620	55 208	56 412	126	87 821	43 508	44 313	41	54 370	27 316	27 054	65	1 133 162	538 399	594 763	c
163	43 641	21 160	22 481	77	55 191	26 435	28 756	47	66 874	31 525	35 349	76	691 496	318 875	372 621	d
704	**230 793**	**113 564**	**117 229**	**559**	**394 074**	**192 027**	**202 047**	**342**	**466 620**	**226 699**	**239 921**	**198**	**1 805 140**	**878 825**	**926 315**	15
554	**172 768**	**85 790**	**86 978**	**421**	**300 188**	**148 793**	**151 395**	**263**	**368 782**	**181 439**	**187 343**	**203**	**1 660 146**	**795 736**	**864 410**	16
242	71 874	35 843	36 031	115	79 514	39 859	39 655	30	41 499	20 076	21 423	31	187 177	92 304	94 873	a
163	51 749	25 831	25 918	136	96 196	47 821	48 375	113	162 844	80 043	82 801	56	344 620	164 427	180 193	b
23	7 779	3 748	4 031	58	45 332	22 239	23 093	67	93 180	47 023	46 157	69	560 411	268 531	291 880	c
126	41 366	20 368	20 998	112	79 146	38 874	40 272	53	71 259	34 297	36 962	47	567 938	270 474	297 464	d
1 112	**279 971**	**139 354**	**140 617**	**316**	**222 514**	**111 227**	**111 287**	**133**	**183 862**	**90 817**	**93 045**	**123**	**1 039 288**	**509 605**	**529 683**	17
—	—	—	—	—	—	—	—	—	—	—	—	**1**	**1 711 877**	**820 134**	**891 743**	18
406	**121 595**	**60 310**	**61 285**	**244**	**172 046**	**85 189**	**86 857**	**138**	**190 778**	**94 534**	**96 244**	**120**	**981 626**	**476 464**	**505 162**	19
1 222	**274 111**	**141 433**	**132 678**	**71**	**46 279**	**24 235**	**22 044**	**17**	**24 282**	**11 990**	**12 292**	**55**	**533 083**	**268 249**	**264 834**	20
214	**61 549**	**31 354**	**30 195**	**121**	**83 706**	**43 234**	**40 472**	**55**	**73 849**	**38 681**	**35 168**	**28**	**383 053**	**184 030**	**179 023**	21
—	—	—	—	—	—	—	—	**2**	**2 992**	**1 394**	**1 598**	**56**	**574 656**	**299 519**	**275 137**	22
3	**1 081**	**541**	**540**	**1**	**941**	**470**	**471**	**1**	**1 789**	**920**	**869**	**7**	**446 273**	**224 642**	**221 631**	23
144	**36 389**	**18 374**	**18 015**	**44**	**31 648**	**15 931**	**15 717**	**21**	**29 755**	**14 795**	**14 960**	**27**	**331 790**	**169 862**	**161 928**	24
71	**20 770**	**10 402**	**10 368**	**53**	**38 469**	**19 016**	**19 453**	**24**	**32 892**	**16 041**	**16 851**	**16**	**94 433**	**46 050**	**48 383**	25
34	**10 903**	**5 279**	**5 624**	**19**	**13 362**	**6 831**	**6 531**	**7**	**9 533**	**4 650**	**4 883**	**3**	**19 027**	**9 442**	**9 585**	26
46	**15 007**	**7 459**	**7 548**	**54**	**38 647**	**19 190**	**19 457**	**49**	**67 736**	**34 562**	**33 224**	**90**	**720 788**	**358 043**	**362 745**	27
—	—	—	—	—	—	—	—	—	—	—	—	**1**	**1 929 976**	**872 943**	**1 057 033**	28
920	**271 452**	**133 398**	**138 054**	**470**	**336 803**	**165 901**	**170 902**	**283**	**393 508**	**193 671**	**199 837**	**147**	**694 401**	**348 725**	**345 676**	29
104	**35 841**	**17 511**	**18 330**	**153**	**111 920**	**54 975**	**56 945**	**209**	**299 727**	**147 152**	**152 575**	**125**	**587 318**	**295 267**	**292 051**	30
590	**178 531**	**88 479**	**90 052**	**394**	**273 776**	**136 134**	**137 642**	**139**	**193 946**	**96 498**	**97 448**	**62**	**469 596**	**231 572**	**238 024**	31
29	**10 806**	**5 404**	**5 402**	**92**	**70 804**	**35 212**	**35 592**	**104**	**142 903**	**70 823**	**72 080**	**45**	**225 200**	**114 510**	**110 690**	32
13	**4 327**	**2 210**	**2 117**	**26**	**19 443**	**9 972**	**9 471**	**43**	**60 440**	**30 552**	**29 888**	**30**	**173 016**	**85 250**	**87 766**	33
114	**36 659**	**18 597**	**18 062**	**112**	**79 302**	**39 688**	**39 614**	**72**	**102 351**	**52 225**	**50 126**	**39**	**267 933**	**130 640**	**137 293**	34
90	29 394	14 894	14 500	85	60 509	30 400	30 109	51	73 378	37 517	35 861	23	166 873	81 928	84 945	a
24	7 265	3 703	3 562	27	18 793	9 288	9 505	21	28 973	14 708	14 265	16	101 060	48 712	52 348	b
1 755	**468 301**	**226 632**	**241 669**	**675**	**480 232**	**230 121**	**250 111**	**364**	**500 020**	**238 120**	**261 900**	**254**	**1 485 112**	**703 078**	**782 034**	35
583	155 165	75 461	79 704	251	183 497	88 127	95 370	152	207 092	98 811	108 281	125	779 949	369 069	410 880	a
749	181 749	88 720	93 029	204	139 848	67 433	72 415	87	122 100	58 631	63 469	58	353 994	167 535	186 459	b
423	131 387	62 451	68 936	220	156 887	74 561	82 326	125	170 828	80 678	90 150	71	351 169	166 474	184 695	c

Lfde. Nr.	Davon Gemeinden															
	hierunter Gemeinden															
	2 000 bis unter 5 000				5 000 bis unter 10 000				10 000 bis unter 15 000				15 000 bis unter 20 000			
	Zahl der Gemeinden	Wohnbevölkerung			Zahl der Gemeinden	Wohnbevölkerung			Zahl der Gemeinden	Wohnbevölkerung			Zahl der Gemeinden	Wohnbevölkerung		
		insgesamt	männlich	weiblich		insgesamt	männlich	weiblich		insgesamt	männlich	weiblich		insgesamt	männlich	weiblich
	29	30	31	32	33	34	35	36	37	38	39	40	41	42	43	44
13	317	933 080	464 661	468 419	78	513 572	251 684	261 888	18	216 427	110 666	105 761	5	87 454	45 361	42 093
a	64	198 846	100 949	97 897	25	160 030	81 136	78 894	3	33 306	17 820	15 486	3	55 497	30 136	25 361
b	60	177 416	90 492	86 924	9	50 795	24 219	26 576	4	44 559	21 734	22 825	—	—	—	—
c	58	174 274	87 952	86 322	9	58 193	29 388	28 805	2	22 286	10 951	11 335	—	—	—	—
d	43	127 831	60 714	67 117	19	133 191	62 921	70 270	5	63 750	30 644	33 106	—	—	—	—
e	50	139 717	68 368	71 349	2	17 007	8 101	8 906	1	14 453	7 822	6 631	—	—	—	—
f	42	114 996	56 186	58 810	14	94 356	45 919	48 437	3	38 073	21 695	16 378	2	31 957	15 225	16 732
14	208	648 323	308 237	340 086	86	607 466	290 383	317 083	18	221 876	107 649	114 227	17	298 608	142 743	155 865
a	60	182 707	86 363	96 344	24	169 134	79 675	89 459	5	54 018	25 582	28 436	6	107 687	50 176	57 511
b	72	225 455	107 393	118 062	21	146 194	72 897	73 297	6	73 989	36 861	37 128	3	50 348	24 476	25 872
c	35	112 985	55 003	57 982	19	138 954	67 286	71 668	3	41 907	21 384	20 523	6	106 621	52 985	53 636
d	41	127 176	59 478	67 698	22	153 184	70 525	82 659	4	51 962	23 822	28 140	2	33 952	15 106	18 846
15	137	409 569	198 653	210 916	30	214 173	104 819	109 354	13	164 285	80 219	84 066	5	86 252	42 197	44 055
16	150	463 973	225 838	238 135	28	180 636	87 695	92 941	4	45 051	22 247	22 804	6	108 754	54 567	54 187
a	20	57 962	28 717	29 245	8	54 995	27 006	27 989	—	—	—	—	2	36 520	18 479	18 041
b	46	128 165	62 222	65 943	5	35 806	17 404	18 402	1	12 199	6 014	6 185	1	18 100	8 801	9 299
c	55	163 124	80 226	82 898	8	47 587	22 712	24 875	1	11 869	5 939	5 930	2	35 573	18 437	17 136
d	35	114 722	54 673	60 049	7	42 248	20 573	21 675	2	20 983	10 294	10 689	1	18 561	8 850	9 711
17	86	263 016	129 834	133 182	15	109 659	52 907	56 752	6	70 229	33 416	36 813	4	68 584	33 726	34 858
18	—	—	—	—	—	—	—	—	—	—	—	—	—	—	—	—
19	86	256 127	125 866	130 261	20	144 945	70 338	74 607	5	60 759	30 004	30 755	4	63 705	31 106	32 599
20	34	111 200	55 106	56 094	12	82 742	40 820	41 922	1	10 521	5 729	4 792	2	30 629	15 461	15 168
21	17	53 806	28 080	25 726	5	31 600	17 215	14 385	3	38 552	18 808	19 744	1	18 210	8 550	9 660
22	18	73 092	36 840	36 252	29	195 780	98 551	97 229	5	56 358	29 012	27 346	1	18 512	9 582	8 930
23	5	16 515	8 584	7 931	1	5 621	2 849	2 772	—	—	—	—	—	—	—	—
24	14	46 384	23 630	22 754	7	42 566	22 130	20 436	2	24 442	12 462	11 980	—	—	—	—
25	10	26 966	13 019	13 947	3	18 685	8 972	9 713	2	25 580	11 698	13 882	—	—	—	—
26	1	2 587	1 352	1 235	2	16 440	8 090	8 350	—	—	—	—	—	—	—	—
27	56	177 760	89 932	87 828	20	132 847	66 172	66 675	6	79 620	40 888	38 732	—	—	—	—
28	—	—	—	—	—	—	—	—	—	—	—	—	—	—	—	—
29	117	332 517	164 276	168 241	19	129 116	65 303	63 813	6	72 074	37 206	34 868	—	—	—	—
30	106	288 328	142 883	145 445	14	91 998	46 164	45 834	2	21 188	9 994	11 194	—	—	—	—
31	50	146 519	74 284	72 235	4	25 861	13 039	12 822	6	71 830	38 391	33 439	1	17 639	9 616	8 023
32	38	106 092	52 779	53 313	5	36 653	19 600	17 053	—	—	—	—	—	—	—	—
33	26	71 720	35 923	35 797	2	13 086	6 826	6 260	1	11 040	5 276	5 764	—	—	—	—
34	27	76 974	38 569	38 405	7	50 835	24 745	26 090	2	25 825	13 062	12 763	2	35 904	16 995	18 909
a	17	47 235	24 128	23 107	4	28 485	13 980	14 505	1	12 758	6 551	6 207	—	—	—	—
b	10	29 739	14 441	15 298	3	22 350	10 765	11 585	1	13 067	6 511	6 556	2	35 904	16 995	18 909
35	191	581 575	274 161	307 414	36	244 670	114 878	129 792	11	134 904	63 998	70 906	3	49 125	24 110	25 015
a	92	281 032	132 283	148 749	20	137 643	64 737	72 906	4	54 183	26 179	28 004	1	17 267	8 954	8 313
b	41	125 509	59 098	66 411	10	65 742	30 577	35 165	3	34 555	16 559	17 996	1	16 247	7 514	8 733
c	58	175 034	82 780	92 254	6	41 285	19 564	21 721	4	46 166	21 260	24 906	1	15 611	7 642	7 969

[1] Der am 1. 11. 1939 erfolgte Gebietsaustausch zwischen dem Land Bremen und der Prov. Hannover (Reg.-Bez. Stade) ist bereits berücksichtigt.

mit .... Einwohnern													
mit .... Einwohnern													
20 000 bis unter 50 000				50 000 bis unter 100 000				100 000 und mehr				Reich, Reichsteile und größere Verwaltungsbezirke	Lfde. Nr.
Zahl der Gemeinden	Wohnbevölkerung			Zahl der Gemeinden	Wohnbevölkerung			Zahl der Gemeinden	Wohnbevölkerung				
	insgesamt	männlich	weiblich		insgesamt	männlich	weiblich		insgesamt	männlich	weiblich		
45	46	47	48	49	50	51	52	53	54	55	56		
20	649 250	324 235	325 015	5	358 526	177 771	180 755	5	1 690 015	798 242	891 773	Bayern	13
2	55 203	27 785	27 418	—	—	—	—	1	829 318	387 897	441 421	- Reg.-Bez. Oberbayern	a
5	147 247	73 791	73 456	1	95 631	47 844	47 787	—	—	—	—	» Niederb. u. Oberpfalz	b
5	138 021	69 926	68 095	2	121 114	60 720	60 394	1	144 425	69 433	74 992	» Pfalz	c
5	184 379	90 390	93 989	2	141 781	69 207	72 574	1	423 383	199 314	224 069	» Oberfrank. u. Mittelfr.	d
2	94 700	47 567	47 133	—	—	—	—	1	107 515	52 139	55 376	» Mainfranken	e
1	29 700	14 776	14 924	—	—	—	—	1	185 374	89 459	95 915	» Schwaben	f
16	517 648	243 774	273 674	1	85 142	40 065	45 077	4	1 787 098	820 455	966 643	Sachsen	14
2	58 268	27 179	31 089	—	—	—	—	1	337 645	157 658	179 987	Reg.-Bez. Chemnitz	a
8	305 842	145 890	159 952	—	—	—	—	1	530 216	281 882	348 334	» Dresden-Bautzen	b
1	25 330	12 107	13 223	—	—	—	—	1	707 365	329 634	377 731	» Leipzig	c
5	128 208	58 598	69 610	1	85 142	40 065	45 077	1	111 872	51 281	60 591	» Zwickau	d
10	320 476	161 111	159 365	2	151 956	76 707	75 249	1	458 429	215 119	243 310	Württemberg	15
4	111 106	52 112	58 994	2	165 478	76 184	89 294	3	585 148	277 093	308 055	Baden	16
1	37 700	18 102	19 598	—	—	—	—	—	—	—	—	Landeskom.-Bez. Konstanz	a
2	40 240	18 908	21 332	—	—	—	—	1	110 110	51 078	59 032	» Freiburg	b
1	33 166	15 102	18 064	1	79 011	36 352	42 659	1	190 081	89 763	100 318	» Karlsruhe	c
—	—	—	—	1	86 467	39 832	46 635	1	284 957	136 252	148 705	» Mannheim	d
7	200 763	95 920	104 843	5	327 037	163 802	163 235	—	—	—	—	Thüringen	17
—	—	—	—	—	—	—	—	1	1 711 877	820 134	891 743	Hamburg	18
1	46 560	23 724	22 836	2	135 801	63 670	72 131	2	273 729	131 756	141 973	Hessen	19
4	112 185	58 491	53 694	1	64 614	31 788	32 826	1	121 192	60 856	60 336	Mecklenburg	20
1	24 817	13 585	11 232	—	—	—	—	1	196 088	97 792	98 276	Braunschweig	21
1	38 281	20 414	17 847	1	78 967	40 146	38 821	1	113 686	64 974	48 712	Oldenburg	22
—	—	—	—	—	—	—	—	1	424 137	213 209	210 928	Bremen[1])	23
3	99 299	50 847	48 452	—	—	—	—	1	119 099	60 793	58 306	Anhalt	24
1	23 202	12 381	10 841	—	—	—	—	—	—	—	—	Lippe	25
—	—	—	—	—	—	—	—	—	—	—	—	Schaumburg-Lippe	26
7	197 216	97 248	99 968	—	—	—	—	1	133 345	63 803	69 542	Saarland	27
—	—	—	—	—	—	—	—	1	1 929 976	872 943	1 057 033	Reichsgau Wien	28
5	160 694	81 940	78 754	—	—	—	—	—	—	—	—	Reichsgau Niederdonau	29
2	57 627	30 714	26 913	—	—	—	—	1	128 177	65 512	62 665	Reichsgau Oberdonau	30
—	—	—	—	—	—	—	—	1	207 747	96 242	111 505	Reichsgau Steiermark	31
1	25 754	12 937	12 817	1	56 701	29 194	27 507	—	—	—	—	Reichsgau Kärnten	32
—	—	—	—	1	77 170	37 225	39 945	—	—	—	—	Reichsgau Salzburg	33
—	—	—	—	1	78 395	37 269	41 126	—	—	—	—	Reichsgau Tirol mit Verw.-Bez. Vorarlberg	34
—	—	—	—	1	78 395	37 269	41 126	—	—	—	—	Reichsgau Tirol	a
—	—	—	—	—	—	—	—	—	—	—	—	Verw.-Bez. Vorarlberg	b
10	285 269	137 229	148 040	3	189 569	88 702	100 867	—	—	—	—	Reichsgau Sudetenland	35
6	153 566	73 020	80 546	2	136 258	63 896	72 362	—	—	—	—	Reg.-Bez. Aussig	a
2	58 630	28 981	29 649	1	53 311	24 806	28 505	—	—	—	—	» Eger	b
2	73 073	35 228	37 845	—	—	—	—	—	—	—	—	» Troppau	c

Noch: Übersicht 2. Die Bevölkerung des
Teil 2. Kleinere

Lfde. Nr.	Kleinere Verwaltungsbezirke	Am 17. Mai 1939 festgestellte			Davon Gemeinden											
					weniger als 2 000			hierunter Gemeinden mit .... Einwohnern								
								weniger als 100		100 bis unter 500		500 bis unter 1 000		1 000 bis unter 2 000		
		Zahl der Gemeinden	Wohnbevölkerung		Zahl der Gemeinden	Wohnbevölkerung		Zahl der Gemeinden	Wohnbevölkerung	Zahl der Gemeinden	Wohnbevölkerung	Zahl der Gemeinden	Wohnbevölkerung	Zahl der Gemeinden	Wohnbevölkerung	
			insgesamt	davon männlich		insgesamt	davon männlich									
		1	2	3	4	5	6	7	8	9	10	11	12	13	14	
	I. Preußen[1])															
	1. Provinz Ostpreußen[1])															
	Regierungsbezirk Königsberg															
	Stadtkreis:															
1	Königsberg (Pr)	1	372 164	177 075	—	—	—	—	—	—	—	—	—	—	—	
	Landkreise:															
2	Bartenstein (Ostpr.)	79	50 448	25 505	75	26 695	13 310	1	79	58	16 535	15	8 942	1	1 139	
3	Braunsberg (Ostpr.)	97	62 317	30 953	93	25 984	12 714	9	658	72	16 854	12	8 472	—	—	
4	Gerdauen	71	35 013	17 390	69	26 722	13 460	2	161	49	14 981	17	10 565	1	1 015	
5	Heiligenbeil	114	53 207	27 761	112	35 307	17 484	12	943	84	21 694	13	8 605	3	4 065	
6	Heilsberg	107	56 214	27 966	105	38 495	18 987	2	84	78	21 207	24	15 839	1	1 365	
7	Labiau	126	51 885	26 108	123	36 944	18 417	12	736	91	20 134	14	9 248	6	6 826	
8	Mohrungen	112	56 255	28 320	109	42 020	20 822	7	463	73	20 678	27	18 838	2	2 041	
9	Preußisch Eylau	117	56 385	29 678	113	41 043	21 072	2	84	89	23 869	20	13 498	2	3 592	
10	Preußisch Holland	94	37 492	18 284	92	28 139	13 930	8	574	71	18 628	12	7 783	1	1 154	
11	Rastenburg	79	57 223	30 019	76	32 258	16 671	3	266	54	16 071	15	9 793	4	6 128	
12	Samland	197	120 246	63 359	188	79 704	40 819	12	669	118	33 673	49	33 503	9	11 859	
13	Wehlau	119	50 236	25 361	116	29 734	14 752	25	1 389	81	20 825	9	6 295	1	1 225	
	Reg.-Bez. Königsberg	1 313	1 059 085	527 779	1 271	443 045	222 438	95	6 106	918	245 149	227	151 381	31	40 409	
	Regierungsbezirk Gumbinnen[1])															
	Stadtkreise:															
14	Insterburg	1	48 711	25 413	—	—	—	—	—	—	—	—	—	—	—	
15	Tilsit	1	58 468	27 498	—	—	—	—	—	—	—	—	—	—	—	
	Landkreise:															
16	Angerapp	165	31 549	15 866	164	27 173	13 739	57	4 021	103	20 642	4	2 510	—	—	
17	Angerburg	74	42 744	21 615	73	31 822	15 888	3	54	52	16 606	14	9 280	4	5 882	
18	Ebenrode	173	41 265	20 305	171	29 735	15 052	73	4 601	89	18 013	7	4 527	2	2 594	
19	Elchniederung	226	55 376	27 965	223	45 168	23 178	57	3 745	154	31 426	9	5 826	3	4 171	
20	Goldap	174	45 825	23 701	173	33 039	16 992	58	3 683	106	22 571	7	4 324	2	2 461	
21	Gumbinnen	159	55 272	28 075	158	30 738	15 349	54	3 750	96	21 125	7	4 682	1	1 181	
22	Insterburg	177	43 224	21 625	177	43 224	21 625	25	1 600	136	30 303	14	9 125	2	2 196	
23	Schloßberg (Ostpr.)	245	42 656	21 211	243	34 757	17 487	113	6 825	124	23 050	5	3 792	1	1 090	
24	Tilsit-Ragnit	269	56 117	27 837	268	46 023	22 777	111	7 630	145	28 229	9	5 864	3	4 300	
25	Treuburg	101	37 998	19 079	100	30 884	15 746	15	889	72	20 748	11	6 929	2	2 318	
	Reg.-Bez. Gumbinnen[1])	1 765	559 205	280 190	1 750	352 563	177 833	566	36 798	1 077	232 713	87	56 859	20	26 193	
	Regierungsbezirk Allenstein															
	Stadtkreis:															
26	Allenstein	1	50 396	25 673	—	—	—	—	—	—	—	—	—	—	—	
	Landkreise:															
27	Allenstein	131	57 150	28 649	130	51 307	25 435	16	1 111	72	20 002	40	28 113	2	2 081	
28	Johannisburg	173	53 089	26 498	170	40 591	20 416	29	1 693	131	31 046	9	6 054	1	1 798	
29	Lötzen	90	50 012	25 863	87	29 060	14 456	13	905	57	16 585	16	10 403	1	1 167	
30	Lyck	159	56 417	28 044	157	37 635	19 129	27	1 742	118	26 963	11	7 827	1	1 103	
31	Neidenburg	113	39 730	19 871	112	30 529	15 476	12	639	90	23 142	9	5 460	1	1 288	
32	Ortelsburg	164	73 442	36 721	161	54 177	27 177	29	1 722	101	26 913	25	16 802	6	8 740	
33	Osterode i. Ostpr.	173	81 513	42 772	169	53 076	27 511	34	1 923	101	25 549	29	19 249	5	6 355	
34	Rößel	85	51 832	25 374	81	32 126	15 946	7	461	46	12 381	28	19 284	—	—	
35	Sensburg	126	54 443	27 656	124	41 939	21 397	17	974	81	22 464	23	14 087	3	4 414	
	Reg.-Bez. Allenstein	1 215	568 024	287 121	1 191	370 440	186 943	184	11 170	797	205 045	190	127 279	20	26 946	
	Regierungsbezirk Westpreußen															
	Stadtkreis:															
36	Elbing	1	85 952	41 980	—	—	—	—	—	—	—	—	—	—	—	
	Landkreise:															
37	Elbing	71	28 149	14 583	70	24 274	12 678	8	390	48	12 418	11	7 512	3	3 954	
38	Marienburg (Westpr.)	37	39 073	19 293	36	11 755	5 928	3	227	27	7 248	5	3 254	1	1 026	
39	Marienwerder	53	44 813	21 874	51	22 326	11 140	1	85	36	11 674	11	7 425	3	3 142	
40	Rosenberg i. Westpr.	84	63 368	31 701	80	33 564	16 739	9	551	46	13 415	20	12 651	5	6 947	
41	Stuhm	67	40 453	20 445	64	26 603	13 118	6	404	38	10 390	17	12 080	3	3 729	
	Reg.-Bez. Westpreußen	313	301 808	149 876	301	118 522	59 603	27	1 657	195	55 145	64	42 922	15	18 798	
	Provinz Ostpreußen[1])	4 606	2 488 122	1 244 966	4 513	1 284 570	646 817	872	55 731	2 987	738 052	568	378 441	86	112 346	

[1]) Gebiet Mitte 1939, jedoch ohne Memelland.

mit .... Einwohnern

2 000 und mehr			hierunter Gemeinden mit .... Einwohnern														Lfde. Nr.
			2 000 bis unter 5 000		5 000 bis unter 10 000		10 000 bis unter 15 000		15 000 bis unter 20 000		20 000 bis unter 50 000		50 000 bis unter 100 000		100 000 und mehr		
Zahl der Gemeinden	Wohnbevölkerung insgesamt	Wohnbevölkerung davon männlich	Zahl der Gemeinden	Wohnbevölkerung	Zahl der Gemeinden	Wohnbevölkerung	Zahl der Gemeinden	Wohnbevölkerung	Zahl der Gemeinden	Wohnbevölkerung	Zahl der Gemeinden	Wohnbevölkerung	Zahl der Gemeinden	Wohnbevölkerung	Zahl der Gemeinden	Wohnbevölkerung	
15	16	17	18	19	20	21	22	23	24	25	26	27	28	29	30	31	

I. Preußen[1])

1. Provinz Ostpreußen[1])

Regierungsbezirk Königsberg

1	372 164	177 075	—	—	—	—	—	—	—	—	—	—	—	—	1	372 164	1
4	23 753	12 195	3	10 841	—	—	1	12 912	—	—	—	—	—	—	—	—	2
4	36 333	18 239	2	7 374	1	7 817	—	—	—	—	1	21 142	—	—	—	—	3
2	8 291	3 930	1	3 173	1	5 118	—	—	—	—	—	—	—	—	—	—	4
2	17 900	10 277	—	—	1	5 800	1	12 100	—	—	—	—	—	—	—	—	5
2	17 719	8 979	—	—	1	5 932	1	11 787	—	—	—	—	—	—	—	—	6
3	14 941	7 691	2	8 414	1	6 527	—	—	—	—	—	—	—	—	—	—	7
3	14 235	7 498	2	5 862	1	8 373	—	—	—	—	—	—	—	—	—	—	8
4	15 342	8 606	3	7 857	1	7 485	—	—	—	—	—	—	—	—	—	—	9
2	9 353	4 354	1	3 008	1	6 345	—	—	—	—	—	—	—	—	—	—	10
3	24 965	13 348	2	5 331	—	—	—	—	1	19 634	—	—	—	—	—	—	11
9	40 542	22 540	7	23 084	1	5 079	1	12 379	—	—	—	—	—	—	—	—	12
3	20 502	10 609	1	2 694	2	17 808	—	—	—	—	—	—	—	—	—	—	13
42	**618 040**	**305 341**	**24**	**77 638**	**11**	**76 284**	**4**	**49 178**	**1**	**19 634**	**1**	**21 142**	—	—	**1**	**372 164**	

Regierungsbezirk Gumbinnen[1])

1	48 711	25 413	—	—	—	—	—	—	—	—	1	48 711	—	—	—	—	14
1	58 468	27 498	—	—	—	—	—	—	—	—	—	—	1	58 468	—	—	15
1	4 376	2 127	1	4 376	—	—	—	—	—	—	—	—	—	—	—	—	16
1	10 922	5 727	—	—	—	—	1	10 922	—	—	—	—	—	—	—	—	17
2	11 530	5 253	1	4 922	1	6 608	—	—	—	—	—	—	—	—	—	—	18
3	10 208	4 787	3	10 208	—	—	—	—	—	—	—	—	—	—	—	—	19
1	12 786	6 709	—	—	—	—	1	12 786	—	—	—	—	—	—	—	—	20
1	24 534	12 726	—	—	—	—	—	—	—	—	1	24 534	—	—	—	—	21
—	—	—	—	—	—	—	—	—	—	—	—	—	—	—	—	—	22
2	7 899	3 724	1	2 066	1	5 833	—	—	—	—	—	—	—	—	—	—	23
1	10 094	5 060	—	—	—	—	1	10 094	—	—	—	—	—	—	—	—	24
1	7 114	3 333	—	—	1	7 114	—	—	—	—	—	—	—	—	—	—	25
15	**206 642**	**102 357**	**6**	**21 572**	**3**	**19 555**	**3**	**33 802**	—	—	**2**	**73 245**	**1**	**58 468**	—	—	

Regierungsbezirk Allenstein

1	50 396	25 673	—	—	—	—	—	—	—	—	—	—	1	50 396	—	—	26
1	5 843	3 214	—	—	1	5 843	—	—	—	—	—	—	—	—	—	—	27
3	12 498	6 082	2	6 176	1	6 322	—	—	—	—	—	—	—	—	—	—	28
3	20 952	11 407	2	4 664	—	—	—	—	1	16 288	—	—	—	—	—	—	29
2	18 782	8 915	1	2 300	—	—	—	—	1	16 482	—	—	—	—	—	—	30
1	9 201	4 395	—	—	1	9 201	—	—	—	—	—	—	—	—	—	—	31
3	19 265	9 544	2	5 031	—	—	1	14 234	—	—	—	—	—	—	—	—	32
4	28 437	15 261	3	3 918	—	—	—	—	1	19 519	—	—	—	—	—	—	33
4	19 706	9 428	2	6 185	2	13 521	—	—	—	—	—	—	—	—	—	—	34
2	12 504	6 259	1	2 627	1	9 877	—	—	—	—	—	—	—	—	—	—	35
24	**197 584**	**100 178**	**13**	**35 901**	**6**	**44 764**	**1**	**14 234**	**3**	**52 289**	—	—	**1**	**50 396**	—	—	

Regierungsbezirk Westpreußen

1	85 952	41 980	—	—	—	—	—	—	—	—	—	—	1	85 952	—	—	36
1	3 875	1 905	1	3 875	—	—	—	—	—	—	—	—	—	—	—	—	37
1	27 318	13 365	—	—	—	—	—	—	—	—	1	27 318	—	—	—	—	38
2	22 487	10 734	1	2 003	—	—	—	—	—	—	1	20 484	—	—	—	—	39
4	29 804	14 962	2	7 831	1	8 051	1	13 922	—	—	—	—	—	—	—	—	40
3	13 850	7 327	2	6 478	1	7 372	—	—	—	—	—	—	—	—	—	—	41
12	**183 286**	**90 273**	**6**	**20 187**	**2**	**15 423**	**1**	**13 922**	—	—	**2**	**47 802**	**1**	**85 952**	—	—	
93	**1 203 552**	**598 149**	**49**	**155 298**	**22**	**156 026**	**9**	**111 136**	**4**	**71 923**	**5**	**142 189**	**3**	**194 816**	**1**	**372 164**	

Noch: Übersicht 2. Die Bevölkerung des
Noch: Teil 2. Kleinere

Lfde. Nr.	Kleinere Verwaltungsbezirke	Am 17. Mai 1939 festgestellte			Davon Gemeinden											
					weniger als 2 000			hierunter Gemeinden mit .... Einwohnern								
								weniger als 100		100 bis unter 500		500 bis unter 1 000		1 000 bis unter 2 000		
		Zahl der Gemeinden	Wohnbevölkerung		Zahl der Gemeinden	Wohnbevölkerung		Zahl der Gemeinden	Wohnbevölkerung	Zahl der Gemeinden	Wohnbevölkerung	Zahl der Gemeinden	Wohnbevölkerung	Zahl der Gemeinden	Wohnbevölkerung	
			insgesamt	davon männlich		insgesamt	davon männlich									
		1	2	3	4	5	6	7	8	9	10	11	12	13	14	
	2. Stadt Berlin															
42	**Stadt Berlin**	1	4 338 756	1 982 007	—	—	—	—	—	—	—	—	—	—	—	
	3. Provinz Mark Brandenburg															
	Regierungsbezirk Potsdam															
	Stadtkreise:															
43	Brandenburg (Havel)	1	83 726	46 009	—	—	—	—	—	—	—	—	—	—	—	
44	Eberswalde	1	40 615	21 084	—	—	—	—	—	—	—	—	—	—	—	
45	Potsdam	1	135 892	68 559	—	—	—	—	—	—	—	—	—	—	—	
46	Rathenow	1	33 472	17 105	—	—	—	—	—	—	—	—	—	—	—	
47	Wittenberge	1	27 834	13 607	—	—	—	—	—	—	—	—	—	—	—	
	Landkreise:															
48	Angermünde	93	67 877	34 365	88	38 262	19 268	6	185	62	19 773	12	7 161	8	11 138	
49	Beeskow-Storkow	98	62 983	32 301	92	37 540	19 145	5	153	63	15 665	15	9 854	9	11 868	
50	Jüterbog-Luckenwalde	119	91 323	48 622	113	33 191	17 205	11	744	90	22 152	8	4 961	4	5 334	
51	Niederbarnim	88	233 992	118 270	55	41 378	21 065	4	—	21	7 331	12	8 115	18	25 932	
52	Oberbarnim	87	92 395	46 635	79	33 504	17 233	3	169	54	15 293	19	12 914	3	5 128	
53	Osthavelland	67	132 294	71 851	53	32 379	16 516	—	—	26	9 024	18	12 277	9	11 078	
54	Ostprignitz	151	71 385	36 104	147	44 860	23 110	11	589	122	33 751	12	7 815	2	2 705	
55	Prenzlau	94	67 167	34 424	91	31 428	16 225	2	144	74	21 351	14	8 539	1	1 394	
56	Ruppin	137	92 376	48 046	131	49 191	26 034	9	488	101	28 490	13	9 113	8	11 100	
57	Teltow	115	176 943	92 344	86	46 052	23 415	4	170	49	15 514	21	13 838	12	16 530	
58	Templin	88	59 052	30 347	85	33 139	17 167	5	187	55	14 548	22	13 764	3	4 640	
59	Westhavelland	81	46 914	24 318	78	36 353	19 034	2	140	50	14 498	19	13 201	7	8 514	
60	Westprignitz	142	65 407	33 476	137	38 640	19 718	17	1 073	105	26 406	12	7 195	3	3 966	
61	Zauch-Belzig	150	109 700	54 344	141	61 953	31 043	11	758	87	23 349	31	23 330	12	14 516	
	Reg.-Bez. Potsdam	1 515	1 691 347	871 811	1 376	557 870	286 178	90	4 800	959	267 150	228	152 077	99	133 843	
	Regierungsbezirk Frankfurt															
	Stadtkreise:															
62	Cottbus	1	55 509	26 434	—	—	—	—	—	—	—	—	—	—	—	
63	Forst (Lausitz)	1	37 975	17 501	—	—	—	—	—	—	—	—	—	—	—	
64	Frankfurt (Oder)	1	83 573	42 302	—	—	—	—	—	—	—	—	—	—	—	
65	Guben	1	45 773	21 855	—	—	—	—	—	—	—	—	—	—	—	
66	Landsberg (Warthe)	1	48 053	22 979	—	—	—	—	—	—	—	—	—	—	—	
	Landkreise:															
67	Calau	132	111 802	56 404	114	33 100	17 064	6	482	96	21 173	7	5 340	5	6 105	
68	Cottbus	87	61 423	31 062	82	45 971	23 146	1	—	47	14 736	23	16 559	11	14 676	
69	Crossen (Oder)	97	61 666	31 125	95	40 120	19 817	8	442	58	15 732	23	16 047	6	7 899	
70	Guben	109	45 646	22 508	107	36 372	18 039	6	316	83	20 643	13	8 412	5	7 001	
71	Königsberg Nm.	109	98 247	49 446	103	50 618	25 337	3	76	63	17 890	25	17 312	12	15 340	
72	Landsberg (Warthe)	97	53 024	26 571	96	47 401	23 735	6	270	51	14 413	29	19 645	10	13 073	
73	Lebus	125	107 403	53 874	117	55 772	28 361	7	448	72	19 985	25	18 120	13	17 219	
74	Luckau (Nd. Lausitz)	146	80 496	41 322	141	45 295	23 406	17	1 173	104	26 176	13	8 679	7	9 267	
75	Lübben (Spreewald)	78	33 397	16 930	77	22 581	11 630	8	486	61	14 742	7	5 688	1	1 665	
76	Meseritz	48	37 105	19 333	46	22 794	11 784	2	145	28	8 349	12	8 256	4	6 044	
77	Oststernberg	81	40 901	20 580	77	25 968	13 210	9	348	55	14 244	8	5 523	5	5 853	
78	Schwerin (Warthe)	46	22 498	11 877	45	13 546	6 821	14	615	23	6 101	6	3 866	2	2 964	
79	Soldin	66	48 753	24 175	62	28 079	14 321	2	87	40	12 672	17	11 814	3	3 506	
80	Sorau (Lausitz)	145	93 510	46 294	139	53 192	26 400	15	937	95	23 073	16	10 824	13	18 358	
81	Spremberg (Lausitz)	38	45 020	22 131	34	18 730	9 207	1	92	16	4 051	13	8 770	4	5 817	
82	Weststernberg	67	44 530	22 331	64	28 476	14 289	1	—	47	13 235	12	9 229	4	6 012	
83	Züllichau-Schwiebus	94	60 286	30 011	91	37 767	18 936	6	424	60	17 303	18	11 274	7	8 766	
	Reg.-Bez. Frankfurt	1 570	1 316 590	657 045	1 490	605 782	305 503	112	6 341	999	264 518	267	185 358	112	149 565	
	Provinz Mark Brandenburg	3 085	3 007 937	1 528 856	2 866	1 163 652	591 681	202	11 141	1 958	531 668	495	337 435	211	283 408	

mit .... Einwohnern																	
2 000 und mehr			hierunter Gemeinden mit .... Einwohnern														Lfde. Nr.
			2 000 bis unter 5 000		5 000 bis unter 10 000		10 000 bis unter 15 000		15 000 bis unter 20 000		20 000 bis unter 50 000		50 000 bis unter 100 000		100 000 und mehr		
Zahl der Gemeinden	Wohnbevölkerung insgesamt	Wohnbevölkerung davon männlich	Zahl der Gemeinden	Wohnbevölkerung	Zahl der Gemeinden	Wohnbevölkerung	Zahl der Gemeinden	Wohnbevölkerung	Zahl der Gemeinden	Wohnbevölkerung	Zahl der Gemeinden	Wohnbevölkerung	Zahl der Gemeinden	Wohnbevölkerung	Zahl der Gemeinden	Wohnbevölkerung	
15	16	17	18	19	20	21	22	23	24	25	26	27	28	29	30	31	
2. Stadt Berlin																	
1	4 338 756	1 982 007	—	—	—	—	—	—	—	—	—	—	—	—	1	4 338 756	42
3. Provinz Mark Brandenburg																	
Regierungsbezirk Potsdam																	
1	83 726	46 009	—	—	—	—	—	—	—	—	—	—	1	83 726	—	—	43
1	40 615	21 084	—	—	—	—	—	—	—	—	1	40 615	—	—	—	—	44
1	135 892	68 559	—	—	—	—	—	—	—	—	—	—	—	—	1	135 892	45
1	33 472	17 105	—	—	—	—	—	—	—	—	1	33 472	—	—	—	—	46
1	27 834	13 607	—	—	—	—	—	—	—	—	1	27 834	—	—	—	—	47
5	29 615	15 097	3	9 499	1	9 476	1	10 640	—	—	—	—	—	—	—	—	48
6	25 443	13 156	4	12 355	2	13 088	—	—	—	—	—	—	—	—	—	—	49
6	58 132	31 417	2	4 842	2	10 549	1	13 928	—	—	1	28 813	—	—	—	—	50
33	192 614	97 205	20	59 000	9	65 567	2	23 504	1	15 311	1	29 232	—	—	—	—	51
8	58 891	29 402	3	11 506	2	12 654	3	34 531	—	—	—	—	—	—	—	—	52
14	99 915	55 335	7	21 093	3	18 506	3	35 492	—	—	1	24 824	—	—	—	—	53
4	26 525	12 994	1	2 289	3	24 236	—	—	—	—	—	—	—	—	—	—	54
3	35 739	18 199	1	2 085	1	6 786	—	—	—	—	1	26 868	—	—	—	—	55
6	43 185	22 012	5	16 373	—	—	—	—	—	—	1	26 812	—	—	—	—	56
29	130 691	68 929	19	54 758	8	51 429	2	24 704	—	—	—	—	—	—	—	—	57
3	25 913	13 180	1	4 332	1	8 840	1	12 741	—	—	—	—	—	—	—	—	58
3	10 561	5 284	3	10 561	—	—	—	—	—	—	—	—	—	—	—	—	59
5	26 767	13 758	3	7 423	1	5 917	1	13 427	—	—	—	—	—	—	—	—	60
9	47 747	23 301	5	16 355	3	19 543	1	11 849	—	—	—	—	—	—	—	—	61
139	1 133 477	585 633	77	232 471	36	246 791	15	180 816	1	15 311	8	238 470	1	83 726	1	135 892	
Regierungsbezirk Frankfurt																	
1	55 509	26 434	—	—	—	—	—	—	—	—	—	—	1	55 509	—	—	62
1	37 975	17 501	—	—	—	—	—	—	—	—	1	37 975	—	—	—	—	63
1	83 573	42 302	—	—	—	—	—	—	—	—	—	—	1	83 573	—	—	64
1	45 773	21 855	—	—	—	—	—	—	—	—	1	45 773	—	—	—	—	65
1	48 053	22 979	—	—	—	—	—	—	—	—	1	48 053	—	—	—	—	66
18	78 702	39 340	14	41 865	3	19 271	—	—	1	17 566	—	—	—	—	—	—	67
5	15 452	7 916	5	15 452	—	—	—	—	—	—	—	—	—	—	—	—	68
2	21 546	11 308	—	—	—	—	2	21 546	—	—	—	—	—	—	—	—	69
2	9 274	4 469	1	2 466	1	6 808	—	—	—	—	—	—	—	—	—	—	70
6	47 629	24 109	3	9 598	2	14 260	—	—	—	—	1	23 771	—	—	—	—	71
1	5 623	2 836	—	—	1	5 623	—	—	—	—	—	—	—	—	—	—	72
8	51 631	25 513	6	17 031	1	5 128	—	—	—	—	1	29 472	—	—	—	—	73
5	35 201	17 916	2	4 741	2	10 719	—	—	1	19 741	—	—	—	—	—	—	74
1	10 816	5 300	—	—	—	—	1	10 816	—	—	—	—	—	—	—	—	75
2	14 311	7 549	1	2 215	—	—	1	12 096	—	—	—	—	—	—	—	—	76
4	14 933	7 370	3	8 365	1	6 568	—	—	—	—	—	—	—	—	—	—	77
1	8 952	5 056	—	—	1	8 952	—	—	—	—	—	—	—	—	—	—	78
4	20 674	9 854	2	6 955	2	13 719	—	—	—	—	—	—	—	—	—	—	79
6	40 318	19 894	5	14 416	—	—	—	—	—	—	1	25 902	—	—	—	—	80
4	26 290	12 924	2	4 737	1	7 072	1	14 481	—	—	—	—	—	—	—	—	81
3	16 054	8 042	1	3 948	2	12 106	—	—	—	—	—	—	—	—	—	—	82
3	22 519	11 075	1	2 190	1	9 897	1	10 432	—	—	—	—	—	—	—	—	83
80	710 808	351 542	46	133 979	18	120 123	6	69 371	2	37 307	6	210 946	2	139 082	—	—	
219	1 844 285	937 175	123	366 450	54	366 914	21	250 187	3	52 618	14	449 416	3	222 808	1	135 892	

Noch: Übersicht 2. Die Bevölkerung des
Noch: Teil 2. Kleinere

Lfde. Nr.	Kleinere Verwaltungsbezirke	Am 17. Mai 1939 festgestellte			Davon Gemeinden									
					weniger als 2 000			hierunter Gemeinden mit .... Einwohnern						
								weniger als 100		100 bis unter 500		500 bis unter 1 000		1 000 bis unter 2 000	
		Zahl der Gemeinden	Wohnbevölkerung		Zahl der Gemeinden	Wohnbevölkerung		Zahl der Gemeinden	Wohnbevölkerung	Zahl der Gemeinden	Wohnbevölkerung	Zahl der Gemeinden	Wohnbevölkerung	Zahl der Gemeinden	Wohnbevölkerung
			insgesamt	davon männlich		insgesamt	davon männlich								
		1	2	3	4	5	6	7	8	9	10	11	12	13	14
	4. Provinz Pommern														
	Regierungsbezirk Stettin														
	Stadtkreise:														
84	Greifswald	1	37 051	19 607	—	—	—	—	—	—	—	—	—	—	—
85	Stargard i. Pom.	1	39 760	19 875	—	—	—	—	—	—	—	—	—	—	—
86	Stettin	1	271 575	127 710	—	—	—	—	—	—	—	—	—	—	—
87	Stralsund	1	52 931	26 852	—	—	—	—	—	—	—	—	—	—	—
	Landkreise:														
88	Anklam	9	39 527	19 926	2	3 291	1 717	—	—	—	—	—	—	2	3 291
89	Cammin i. Pom.	120	45 694	22 876	118	36 773	18 656	14	896	90	23 781	11	7 154	3	4 942
90	Demmin	93	54 769	28 102	89	27 055	13 635	5	289	74	21 053	10	5 713	—	—
91	Franzburg-Barth	77	55 542	31 270	73	33 875	18 181	2	97	50	15 600	16	10 866	5	7 312
92	Greifenhagen	76	58 572	29 111	70	32 288	16 210	1	—	45	13 677	21	15 238	3	3 373
93	Greifswald	16	39 207	19 585	6	6 740	3 405	2	43	—	—	—	—	4	6 697
94	Grimmen	67	42 259	21 536	64	27 344	14 165	2	166	43	13 012	17	11 963	2	2 203
95	Naugard	108	63 075	31 823	103	31 408	16 087	5	321	92	25 524	4	2 569	2	2 994
96	Pyritz	87	48 418	24 508	86	37 131	19 261	2	122	59	18 801	23	14 639	2	3 569
97	Randow	117	139 061	72 281	101	43 331	22 064	8	318	61	18 053	27	18 568	5	6 392
98	Rügen	67	62 261	32 716	60	34 121	17 509	—	—	34	9 803	18	14 004	8	10 314
99	Saatzig	96	43 258	21 893	94	36 840	18 758	3	169	68	19 742	19	11 448	4	5 481
100	Ueckermünde	56	61 343	31 205	50	24 674	12 449	3	42	25	7 046	18	12 462	4	5 124
101	Usedom-Wollin	94	83 479	43 594	87	32 714	17 724	17	887	48	11 318	14	9 175	8	11 334
	Reg.-Bez. Stettin	1 087	1 237 782	624 470	1 003	407 585	209 821	64	3 350	689	197 410	198	133 799	52	73 026
	Regierungsbezirk Köslin														
	Stadtkreise:														
102	Köslin	1	33 479	16 504	—	—	—	—	—	—	—	—	—	—	—
103	Kolberg	1	36 617	18 333	—	—	—	—	—	—	—	—	—	—	—
104	Stolp	1	50 377	24 283	—	—	—	—	—	—	—	—	—	—	—
	Landkreise:														
105	Belgard (Persante)	129	79 183	39 829	125	43 882	22 090	2	105	97	27 140	26	16 637	—	—
106	Bütow	49	28 018	13 886	48	17 973	8 920	—	—	38	10 544	8	5 388	2	2 041
107	Greifenberg i. Pom.	82	47 806	24 489	79	24 034	12 178	3	235	68	18 771	8	5 028	—	—
108	Köslin	101	46 808	23 554	99	38 614	19 693	5	354	71	20 813	20	13 872	3	3 575
109	Kolberg-Körlin	79	38 785	19 494	77	33 003	16 691	1	92	55	16 609	17	10 899	4	5 403
110	Lauenburg i. Pom.	101	63 985	31 907	99	42 025	21 598	—	—	71	20 893	25	17 147	3	3 985
111	Regenwalde	103	49 668	24 947	99	30 240	15 505	1	77	89	24 778	9	5 385	—	—
112	Rummelsburg i. Pom.	74	40 692	20 247	72	30 007	15 084	—	—	53	16 003	17	11 323	2	2 681
113	Schlawe i. Pom.	142	78 363	39 030	138	53 553	27 049	4	179	104	31 893	28	18 478	2	3 003
114	Stolp	193	83 009	41 712	191	75 382	37 994	6	496	143	44 717	37	24 038	5	6 131
	Reg.-Bez. Köslin	1 056	676 790	338 215	1 027	388 713	196 802	22	1 538	789	232 161	195	128 195	21	26 819
	Regierungsbezirk Grenzmark Posen-Westpreußen														
	Stadtkreis:														
115	Schneidemühl	1	45 791	22 684	—	—	—	—	—	—	—	—	—	—	—
	Landkreise:														
116	Arnswalde	70	45 410	22 956	67	25 091	12 611	5	290	46	13 084	15	10 427	1	1 290
117	Deutsch Krone	100	71 737	36 730	95	42 464	21 559	8	425	60	18 772	20	13 955	7	9 312
118	Dramburg	63	43 665	22 429	60	22 941	11 707	3	44	46	14 773	9	5 529	2	2 595
119	Flatow	70	39 399	19 636	68	28 678	14 533	5	276	45	13 366	14	9 476	4	5 560
120	Friedeberg Nm.	80	52 499	25 967	76	32 561	16 360	3	178	51	14 275	17	11 125	5	6 983
121	Netzekreis	63	39 824	19 668	61	25 250	12 697	7	227	37	11 319	14	9 158	3	4 546
122	Neustettin	139	85 778	44 000	135	54 612	28 316	13	756	83	23 026	31	20 241	8	10 589
123	Schlochau	78	55 169	27 275	72	34 584	17 344	5	233	38	12 555	25	16 722	4	5 074
	Reg.-Bez. Grenzmark Posen-Westpreußen	664	479 272	241 345	634	266 181	135 127	49	2 429	406	121 170	145	96 633	34	45 949
	Provinz Pommern	2 807	2 393 844	1 204 030	2 664	1 062 479	541 750	135	7 317	1 884	550 741	538	358 627	107	145 794
	5. Provinz Schlesien														
	Regierungsbezirk Breslau														
	Stadtkreise:														
124	Breslau	1	629 565	284 077	—	—	—	—	—	—	—	—	—	—	—
125	Brieg	1	31 419	15 435	—	—	—	—	—	—	—	—	—	—	—
126	Schweidnitz	1	39 052	20 338	—	—	—	—	—	—	—	—	—	—	—
127	Waldenburg (Schles.)	1	64 136	30 068	—	—	—	—	—	—	—	—	—	—	—

mit .... Einwohnern																	Lfde. Nr.
2 000 und mehr			hierunter Gemeinden mit .... Einwohnern														
			2 000 bis unter 5 000		5 000 bis unter 10 000		10 000 bis unter 15 000		15 000 bis unter 20 000		20 000 bis unter 50 000		50 000 bis unter 100 000		100 000 und mehr		
Zahl der Gemeinden	Wohnbevölkerung insgesamt	Wohnbevölkerung davon männlich	Zahl der Gemeinden	Wohnbevölkerung	Zahl der Gemeinden	Wohnbevölkerung	Zahl der Gemeinden	Wohnbevölkerung	Zahl der Gemeinden	Wohnbevölkerung	Zahl der Gemeinden	Wohnbevölkerung	Zahl der Gemeinden	Wohnbevölkerung	Zahl der Gemeinden	Wohnbevölkerung	
15	16	17	18	19	20	21	22	23	24	25	26	27	28	29	30	31	

4. Provinz Pommern

Regierungsbezirk Stettin

1	37 051	19 607	—	—	—	—	—	—	—	—	1	37 051	—	—	—	—	84
1	39 760	19 875	—	—	—	—	—	—	—	—	1	39 760	—	—	—	—	85
1	271 575	127 710	—	—	—	—	—	—	—	—	—	—	—	—	1	271 575	86
1	52 931	26 632	—	—	—	—	—	—	—	—	—	—	1	52 931	—	—	87
7	36 236	18 209	6	16 395	—	—	—	—	1	19 841	—	—	—	—	—	—	88
2	8 921	4 220	1	2 866	1	6 055	—	—	—	—	—	—	—	—	—	—	89
4	27 714	14 467	2	6 231	1	5 487	—	—	1	15 996	—	—	—	—	—	—	90
4	21 667	13 089	3	10 028	—	—	1	11 639	—	—	—	—	—	—	—	—	91
6	26 284	12 901	5	16 426	1	9 858	—	—	—	—	—	—	—	—	—	—	92
10	32 467	16 180	9	24 715	1	7 752	—	—	—	—	—	—	—	—	—	—	93
3	14 915	7 371	1	3 838	2	11 077	—	—	—	—	—	—	—	—	—	—	94
5	31 667	15 736	3	9 779	1	8 148	1	13 740	—	—	—	—	—	—	—	—	95
1	11 287	5 247	—	—	—	—	1	11 287	—	—	—	—	—	—	—	—	96
16	95 730	50 217	7	23 560	7	45 490	1	10 483	1	16 197	—	—	—	—	—	—	97
7	28 140	15 207	5	14 170	2	13 970	—	—	—	—	—	—	—	—	—	—	98
2	6 418	3 135	2	6 418	—	—	—	—	—	—	—	—	—	—	—	—	99
6	36 669	18 756	3	7 862	2	16 239	1	12 568	—	—	—	—	—	—	—	—	100
7	50 765	25 870	6	20 526	—	—	—	—	—	—	1	30 239	—	—	—	—	101
84	**830 197**	**414 649**	**53**	**162 814**	**18**	**124 076**	**5**	**59 717**	**3**	**52 034**	**3**	**107 050**	**1**	**52 931**	**1**	**271 575**	

Regierungsbezirk Köslin

1	33 479	16 504	—	—	—	—	—	—	—	—	1	33 479	—	—	—	—	102
1	36 617	18 333	—	—	—	—	—	—	—	—	1	36 617	—	—	—	—	103
1	50 377	24 283	—	—	—	—	—	—	—	—	—	—	1	50 377	—	—	104
4	35 301	17 739	1	2 211	2	16 634	—	—	1	16 456	—	—	—	—	—	—	105
1	10 045	4 966	—	—	—	—	1	10 045	—	—	—	—	—	—	—	—	106
3	23 772	12 311	1	2 072	—	—	2	21 700	—	—	—	—	—	—	—	—	107
2	8 194	3 861	1	2 008	1	6 186	—	—	—	—	—	—	—	—	—	—	108
2	5 782	2 803	2	5 782	—	—	—	—	—	—	—	—	—	—	—	—	109
2	21 960	10 309	1	2 846	—	—	—	—	1	19 114	—	—	—	—	—	—	110
4	19 428	9 442	2	7 100	2	12 328	—	—	—	—	—	—	—	—	—	—	111
2	10 685	5 163	1	2 169	1	8 516	—	—	—	—	—	—	—	—	—	—	112
4	24 810	11 981	2	6 679	2	18 131	—	—	—	—	—	—	—	—	—	—	113
2	7 627	3 718	2	7 627	—	—	—	—	—	—	—	—	—	—	—	—	114
29	**288 077**	**141 413**	**13**	**38 494**	**8**	**61 795**	**3**	**31 745**	**2**	**35 570**	**2**	**70 096**	**1**	**50 377**	—	—	

Regierungsbezirk Grenzmark Posen-Westpreußen

1	45 791	22 684	—	—	—	—	—	—	—	—	1	45 791	—	—	—	—	115
3	20 319	10 345	2	6 359	—	—	1	13 960	—	—	—	—	—	—	—	—	116
5	29 273	15 171	3	8 441	1	5 891	1	14 941	—	—	—	—	—	—	—	—	117
3	20 724	10 722	1	4 016	2	16 708	—	—	—	—	—	—	—	—	—	—	118
2	10 721	5 103	1	3 227	1	7 494	—	—	—	—	—	—	—	—	—	—	119
4	19 938	9 607	1	3 012	3	16 926	—	—	—	—	—	—	—	—	—	—	120
2	14 574	6 971	1	4 956	1	9 618	—	—	—	—	—	—	—	—	—	—	121
4	31 166	15 684	2	5 949	1	5 275	—	—	1	19 942	—	—	—	—	—	—	122
6	20 585	9 931	5	14 556	1	6 029	—	—	—	—	—	—	—	—	—	—	123
30	**213 091**	**106 218**	**16**	**50 516**	**10**	**67 941**	**2**	**28 901**	**1**	**19 942**	**1**	**45 791**	—	—	—	—	
143	**1 331 365**	**662 280**	**82**	**251 824**	**36**	**253 812**	**10**	**120 363**	**6**	**107 546**	**6**	**222 937**	**2**	**103 308**	**1**	**271 575**	

5. Provinz Schlesien

Regierungsbezirk Breslau

1	629 565	284 077	—	—	—	—	—	—	—	—	—	—	—	—	1	629 565	124
1	31 419	15 435	—	—	—	—	—	—	—	—	1	31 419	—	—	—	—	125
1	39 052	20 338	—	—	—	—	—	—	—	—	1	39 052	—	—	—	—	126
1	64 136	30 068	—	—	—	—	—	—	—	—	—	—	1	64 136	—	—	127

Noch: Übersicht 2. Die Bevölkerung des
Noch: Teil 2. Kleinere

Lfde. Nr.	Kleinere Verwaltungsbezirke	Am 17. Mai 1939 festgestellte			Davon Gemeinden											
					weniger als 2 000			hierunter Gemeinden mit .... Einwohnern								
								weniger als 100		100 bis unter 500		500 bis unter 1 000		1 000 bis unter 2 000		
		Zahl der Gemeinden	Wohnbevölkerung insgesamt	Wohnbevölkerung davon männlich	Zahl der Gemeinden	Wohnbevölkerung insgesamt	Wohnbevölkerung davon männlich	Zahl der Gemeinden	Wohnbevölkerung	Zahl der Gemeinden	Wohnbevölkerung	Zahl der Gemeinden	Wohnbevölkerung	Zahl der Gemeinden	Wohnbevölkerung
		1	2	3	4	5	6	7	8	9	10	11	12	13	14
	Noch: Reg.-Bez. Breslau															
	Landkreise:															
128	Breslau	180	103 857	50 467	173	77 028	37 069	9	672	117	30 704	29	20 688	18	24 964	
129	Brieg	62	39 745	19 973	60	33 588	17 084	2	—	25	7 882	28	18 274	5	7 432	
130	Frankenstein i. Schles.	103	75 338	35 611	99	50 470	24 313	1	90	62	17 582	24	17 832	12	14 966	
131	Glatz	102	125 273	59 369	87	48 904	23 241	7	403	45	12 650	21	15 740	14	20 111	
132	Groß Wartenberg	54	27 525	13 815	52	20 575	10 385	1	63	39	10 391	8	5 310	4	4 811	
133	Guhrau	110	39 895	19 876	108	31 304	15 526	6	405	39	22 517	13	8 382	—	—	
134	Habelschwerdt	92	56 332	26 128	89	41 818	19 632	10	547	47	12 925	21	14 243	11	14 103	
135	Militsch	102	48 553	24 160	98	34 426	17 292	4	220	74	19 802	18	11 855	2	2 549	
136	Namslau	47	32 430	16 299	46	24 236	12 150	1	74	26	7 970	14	9 962	5	6 230	
137	Neumarkt	115	56 962	27 561	113	47 104	22 995	1	91	81	23 539	26	17 164	5	6 310	
138	Oels	107	72 844	36 304	103	44 611	21 726	5	395	65	20 370	30	20 395	3	3 451	
139	Ohlau	87	53 187	26 186	85	36 517	17 952	6	422	57	16 280	14	9 226	8	10 589	
140	Reichenbach (Eulengebirge)	60	85 428	39 753	53	27 213	13 099	2	160	29	7 461	15	9 853	7	9 739	
141	Schweidnitz	105	94 855	45 957	99	57 254	28 052	4	338	55	17 890	24	16 769	16	22 257	
142	Strehlen	115	57 505	27 594	113	42 015	20 374	2	176	83	21 126	26	17 744	2	2 969	
143	Trebnitz	145	54 307	25 569	143	41 424	20 134	22	1 574	103	26 008	15	9 531	3	4 311	
144	Waldenburg (Schles.)	47	117 918	55 699	33	27 389	12 990	1	93	6	2 328	17	11 955	9	13 013	
145	Wohlau	143	65 703	32 700	138	43 445	21 586	12	906	104	26 002	18	10 848	4	5 689	
	Reg.-Bez. Breslau	1 780	1 971 829	932 939	1 692	729 321	355 600	96	6 629	1 107	303 427	361	245 771	128	173 494	
	Regierungsbezirk Liegnitz															
	Stadtkreise:															
146	Glogau	1	33 495	17 345	—	—	—	—	—	—	—	—	—	—	—	
147	Görlitz	1	93 808	43 251	—	—	—	—	—	—	—	—	—	—	—	
148	Hirschberg i. Rsgb.	1	35 296	17 674	—	—	—	—	—	—	—	—	—	—	—	
149	Liegnitz	1	83 681	40 873	—	—	—	—	—	—	—	—	—	—	—	
	Landkreise:															
150	Bunzlau	75	74 336	36 552	69	40 602	19 745	2	—	34	11 290	26	19 984	7	9 328	
151	Fraustadt	22	19 894	9 954	21	12 154	6 222	—	—	10	3 635	10	7 431	1	1 038	
152	Freystadt i. Niederschles.	79	54 387	26 610	77	30 392	15 245	9	518	45	11 275	17	10 501	6	8 098	
153	Glogau	115	62 236	31 118	113	56 958	28 671	3	160	70	20 744	25	16 156	15	19 898	
154	Görlitz	88	60 923	29 653	82	39 212	19 343	4	268	45	11 597	24	16 178	9	11 169	
155	Goldberg	74	70 243	34 024	71	47 414	23 252	1	96	27	8 819	30	22 320	13	16 179	
156	Grünberg i. Schles.	66	66 711	32 145	65	40 635	20 253	2	188	28	7 749	20	13 547	15	19 151	
157	Hirschberg i. Rsgb.	58	80 257	37 259	49	40 516	19 499	1	—	17	5 514	15	11 341	16	23 661	
158	Hoyerswerda	77	60 143	30 594	71	35 572	18 105	5	460	34	8 753	25	17 272	7	9 087	
159	Jauer	74	58 994	28 385	71	38 577	18 906	—	—	33	9 162	29	19 025	9	10 370	
160	Landeshut i. Schles.	46	47 867	22 634	43	26 378	12 785	—	—	20	6 493	17	11 079	6	8 806	
161	Lauban	66	72 813	34 581	60	41 665	19 822	1	93	26	8 085	21	15 269	12	18 218	
162	Liegnitz	87	41 641	20 384	85	36 504	17 919	—	—	60	18 095	22	14 627	3	3 782	
163	Löwenberg i. Schles.	83	63 476	30 278	78	44 616	21 714	1	—	42	12 687	24	16 683	11	15 246	
164	Lüben	62	40 461	20 444	60	25 351	12 571	4	247	40	12 164	13	8 581	3	4 359	
165	Rothenburg (Ob. Laus.)	110	92 337	46 088	104	58 594	29 375	4	255	58	16 981	27	19 488	15	21 870	
166	Sprottau	109	101 711	52 506	100	51 875	27 150	4	184	61	17 812	27	19 206	11	14 673	
	Reg.-Bez. Liegnitz	1 295	1 314 710	642 552	1 222	667 015	330 587	41	2 469	650	190 875	372	258 738	159	214 933	
	Regierungsbezirk Oppeln															
	Stadtkreise:															
167	Beuthen O. S.	1	101 084	47 885	—	—	—	—	—	—	—	—	—	—	—	
168	Gleiwitz	1	117 240	56 947	—	—	—	—	—	—	—	—	—	—	—	
169	Hindenburg O. S.	1	126 220	61 398	—	—	—	—	—	—	—	—	—	—	—	
170	Neisse	1	37 859	18 724	—	—	—	—	—	—	—	—	—	—	—	
171	Oppeln	1	52 977	25 527	—	—	—	—	—	—	—	—	—	—	—	
172	Ratibor	1	50 004	22 287	—	—	—	—	—	—	—	—	—	—	—	
	Landkreise:															
173	Beuthen-Tarnowitz	11	94 568	47 075	—	—	—	—	—	—	—	—	—	—	—	
174	Cosel	79	90 305	43 607	69	48 446	22 915	2	94	30	9 832	20	14 625	17	23 895	
175	Falkenberg O. S.	79	40 820	19 673	78	38 093	18 471	3	207	44	13 065	23	14 460	8	10 361	
176	Groß Strehlitz	82	94 062	45 311	71	48 457	23 409	1	—	23	6 507	33	23 282	14	18 668	
177	Grottkau	68	40 374	19 291	66	30 543	14 694	3	189	39	11 201	19	13 562	5	5 591	
178	Guttentag	30	21 888	10 914	29	17 581	8 890	2	—	12	4 095	10	7 432	5	6 054	
179	Kreuzburg O. S.	66	51 485	24 978	62	30 617	15 358	8	552	29	8 686	17	12 184	8	9 195	
180	Leobschütz	78	82 518	37 130	74	50 969	22 951	—	—	27	8 928	31	21 086	16	20 955	

mit .... Einwohnern																	
2 000 und mehr			hierunter Gemeinden mit .... Einwohnern														Lfde. Nr.
			2 000 bis unter 5 000		5 000 bis unter 10 000		10 000 bis unter 15 000		15 000 bis unter 20 000		20 000 bis unter 50 000		50 000 bis unter 100 000		100 000 und mehr		
Zahl der Gemeinden	Wohnbevölkerung insgesamt	Wohnbevölkerung davon männlich	Zahl der Gemeinden	Wohnbevölkerung	Zahl der Gemeinden	Wohnbevölkerung	Zahl der Gemeinden	Wohnbevölkerung	Zahl der Gemeinden	Wohnbevölkerung	Zahl der Gemeinden	Wohnbevölkerung	Zahl der Gemeinden	Wohnbevölkerung	Zahl der Gemeinden	Wohnbevölkerung	
15	16	17	18	19	20	21	22	23	24	25	26	27	28	29	30	31	
7	26 829	13 393	6	18 140	1	8 689	—	—	—	—	—	—	—	—	—	—	128
2	6 157	2 889	2	6 157	—	—	—	—	—	—	—	—	—	—	—	—	129
4	24 868	11 298	2	5 119	1	8 892	1	10 857	—	—	—	—	—	—	—	—	130
15	76 369	36 128	13	44 310	—	—	1	10 059	—	—	1	22 000	—	—	—	—	131
2	6 950	3 430	2	6 950	—	—	—	—	—	—	—	—	—	—	—	—	132
2	8 591	4 350	1	2 941	1	5 650	—	—	—	—	—	—	—	—	—	—	133
3	14 514	6 496	2	7 447	1	7 067	—	—	—	—	—	—	—	—	—	—	134
4	14 127	6 868	3	8 737	1	5 390	—	—	—	—	—	—	—	—	—	—	135
1	8 194	4 149	—	—	1	8 194	—	—	—	—	—	—	—	—	—	—	136
2	9 858	4 566	1	3 430	1	6 428	—	—	—	—	—	—	—	—	—	—	137
4	28 233	14 578	3	10 050	—	—	—	—	1	18 183	—	—	—	—	—	—	138
2	16 670	8 234	1	3 534	—	—	1	13 136	—	—	—	—	—	—	—	—	139
7	58 215	26 654	3	7 966	2	12 880	—	—	1	17 253	1	20 116	—	—	—	—	140
6	37 601	17 905	4	12 374	1	9 309	—	—	1	15 918	—	—	—	—	—	—	141
2	15 490	7 220	1	3 153	—	—	1	12 337	—	—	—	—	—	—	—	—	142
2	12 883	5 435	1	4 383	1	8 500	—	—	—	—	—	—	—	—	—	—	143
14	90 529	42 709	8	28 340	3	22 597	2	22 244	1	17 348	—	—	—	—	—	—	144
5	22 258	11 114	3	8 327	2	13 931	—	—	—	—	—	—	—	—	—	—	145
88	**1 242 508**	**577 339**	**56**	**181 358**	**16**	**117 527**	**6**	**68 633**	**4**	**68 702**	**4**	**112 587**	**1**	**64 136**	**1**	**629 565**	
Regierungsbezirk Liegnitz																	
1	33 495	17 345	—	—	—	—	—	—	—	—	1	33 495	—	—	—	—	146
1	93 808	43 251	—	—	—	—	—	—	—	—	—	—	1	93 808	—	—	147
1	35 296	17 674	—	—	—	—	—	—	—	—	1	35 296	—	—	—	—	148
1	83 681	40 873	—	—	—	—	—	—	—	—	—	—	1	83 681	—	—	149
6	33 734	16 807	5	11 788	—	—	—	—	—	—	1	21 946	—	—	—	—	150
1	7 740	3 732	—	—	1	7 740	—	—	—	—	—	—	—	—	—	—	151
2	23 995	11 365	—	—	1	6 669	—	—	1	17 326	—	—	—	—	—	—	152
2	5 278	2 447	2	5 278	—	—	—	—	—	—	—	—	—	—	—	—	153
6	21 711	10 510	5	14 406	1	7 305	—	—	—	—	—	—	—	—	—	—	154
3	22 829	10 772	1	3 855	1	7 860	1	11 114	—	—	—	—	—	—	—	—	155
1	26 076	11 882	—	—	—	—	—	—	—	—	1	26 076	—	—	—	—	156
9	39 741	17 760	6	19 466	3	20 275	—	—	—	—	—	—	—	—	—	—	157
6	24 571	12 489	5	17 349	1	7 222	—	—	—	—	—	—	—	—	—	—	158
3	20 417	9 479	2	6 600	—	—	1	13 817	—	—	—	—	—	—	—	—	159
3	21 489	9 849	1	2 099	1	5 702	1	13 688	—	—	—	—	—	—	—	—	160
6	31 148	14 759	5	13 795	—	—	—	—	1	17 353	—	—	—	—	—	—	161
2	5 137	2 465	2	5 137	—	—	—	—	—	—	—	—	—	—	—	—	162
5	18 860	8 564	4	12 532	1	6 328	—	—	—	—	—	—	—	—	—	—	163
2	15 110	7 873	1	4 301	—	—	1	10 809	—	—	—	—	—	—	—	—	164
6	33 743	16 713	3	6 621	2	12 739	1	14 383	—	—	—	—	—	—	—	—	165
6	49 836	25 356	4	14 488	—	—	1	12 578	—	—	1	22 770	—	—	—	—	166
73	**647 695**	**311 965**	**46**	**137 715**	**12**	**81 840**	**6**	**76 389**	**2**	**34 679**	**5**	**139 583**	**2**	**177 489**	—	—	
Regierungsbezirk Oppeln																	
1	101 084	47 885	—	—	—	—	—	—	—	—	—	—	—	—	1	101 084	167
1	117 240	56 947	—	—	—	—	—	—	—	—	—	—	—	—	1	117 240	168
1	126 220	61 398	—	—	—	—	—	—	—	—	—	—	—	—	1	126 220	169
1	37 859	18 724	—	—	—	—	—	—	—	—	1	37 859	—	—	—	—	170
1	52 977	25 527	—	—	—	—	—	—	—	—	—	—	1	52 977	—	—	171
1	50 004	22 287	—	—	—	—	—	—	—	—	—	—	1	50 004	—	—	172
11	94 568	47 075	5	13 193	3	22 101	—	—	1	16 919	2	42 355	—	—	—	—	173
10	41 859	20 692	8	22 216	1	6 306	1	13 337	—	—	—	—	—	—	—	—	174
1	2 727	1 202	1	2 727	—	—	—	—	—	—	—	—	—	—	—	—	175
11	45 605	21 902	9	29 007	1	5 075	1	11 523	—	—	—	—	—	—	—	—	176
2	9 831	4 597	2	9 831	—	—	—	—	—	—	—	—	—	—	—	—	177
1	4 307	2 024	1	4 307	—	—	—	—	—	—	—	—	—	—	—	—	178
4	20 868	9 620	3	9 175	—	—	1	11 693	—	—	—	—	—	—	—	—	179
4	31 549	14 179	2	9 130	1	8 914	1	13 505	—	—	—	—	—	—	—	—	180

Noch: Übersicht 2. Die Bevölkerung des
Noch: Teil 2. Kleinere

Lfde. Nr.	Kleinere Verwaltungsbezirke	Am 17. Mai 1939 festgestellte			Davon Gemeinden											
					weniger als 2 000			hierunter Gemeinden mit .... Einwohnern								
								weniger als 100		100 bis unter 500		500 bis unter 1 000		1 000 bis unter 2 000		
		Zahl der Gemeinden	Wohnbevölkerung insgesamt	Wohnbevölkerung davon männlich	Zahl der Gemeinden	Wohnbevölkerung insgesamt	Wohnbevölkerung davon männlich	Zahl der Gemeinden	Wohnbevölkerung	Zahl der Gemeinden	Wohnbevölkerung	Zahl der Gemeinden	Wohnbevölkerung	Zahl der Gemeinden	Wohnbevölkerung	
		1	2	3	4	5	6	7	8	9	10	11	12	13	14	
	Noch: Reg.-Bez. Oppeln															
	Landkreise:															
181	Neisse	97	70 936	33 471	94	51 391	24 635	1	41	48	13 470	32	22 155	13	15 725	
182	Neustadt O.S.	95	96 538	44 843	89	60 447	28 388	1	—	35	10 011	35	25 498	18	24 938	
183	Oppeln	124	145 087	69 797	109	89 209	43 247	3	—	31	10 001	39	28 324	36	50 884	
184	Ratibor	96	115 720	54 171	82	70 959	33 043	2	—	21	7 313	30	22 233	29	41 413	
185	Rosenberg O.S.	29	57 265	27 721	17	21 947	10 530	2	—	—	—	2	1 330	13	20 617	
186	Tost-Gleiwitz	89	95 305	46 091	78	52 487	25 749	2	127	28	8 930	33	23 637	15	19 793	
	Reg.-Bez. Oppeln	1 029	1 582 225	756 841	918	611 146	292 280	30	1 210	367	112 039	324	229 808	197	268 089	
	Provinz Schlesien	4 104	4 868 764	2 332 332	3 832	2 007 482	978 467	167	10 308	2 124	606 341	1 057	734 317	484	656 516	
	6. Provinz Sachsen															
	Regierungsbezirk Magdeburg															
	Stadtkreise:															
187	Aschersleben	1	31 646	15 520	—	—	—	—	—	—	—	—	—	—	—	
188	Burg b. M.	1	29 602	15 941	—	—	—	—	—	—	—	—	—	—	—	
189	Halberstadt	1	57 187	29 276	—	—	—	—	—	—	—	—	—	—	—	
190	Magdeburg	1	336 838	163 042	—	—	—	—	—	—	—	—	—	—	—	
191	Quedlinburg	1	30 320	15 723	—	—	—	—	—	—	—	—	—	—	—	
192	Stendal	1	36 894	19 477	—	—	—	—	—	—	—	—	—	—	—	
	Landkreise:															
193	Calbe a./S.	42	117 926	57 804	32	19 330	9 417	1	96	19	6 264	5	3 572	7	9 398	
194	Gardelegen	107	66 671	34 054	102	38 780	19 663	7	316	70	18 582	21	13 972	4	5 910	
195	Haldensleben	56	67 672	33 279	53	42 572	21 252	1	—	10	3 427	27	18 458	15	20 687	
196	Jerichow I	92	61 870	31 162	86	41 960	20 991	—	—	57	18 004	22	14 712	7	9 244	
197	Jerichow II	92	76 624	38 761	85	44 205	22 818	2	176	54	15 875	19	13 237	10	14 917	
198	Oschersleben (Bode)	43	64 209	31 658	35	27 427	13 506	3	178	9	2 509	13	9 563	10	15 177	
199	Osterburg	125	45 446	22 942	122	32 806	16 816	11	775	99	23 554	10	5 752	2	2 725	
200	Quedlinburg	24	46 578	22 789	16	16 192	8 034	—	—	1	312	8	5 802	7	10 078	
201	Salzwedel	174	64 607	33 465	172	43 087	22 198	25	1 958	131	27 670	10	6 093	6	7 366	
202	Stendal	96	56 002	28 263	92	31 109	16 216	9	793	66	15 973	13	8 317	4	026	
203	Wanzleben	39	67 301	32 889	28	23 838	11 793	—	—	6	1 927	14	10 361	8	11 550	
204	Wernigerode	51	76 329	36 156	45	32 146	15 841	3	—	14	3 841	14	10 389	14	17 916	
205	Wolmirstedt	57	54 523	26 855	51	31 647	15 681	3	134	18	4 922	21	15 474	9	11 117	
	Reg.-Bez. Magdeburg	1 004	1 388 245	689 056	919	425 099	214 228	65	4 426	554	142 860	197	135 702	103	142 111	
	Regierungsbezirk Merseburg															
	Stadtkreise:															
206	Eisleben	1	23 112	10 875	—	—	—	—	—	—	—	—	—	—	—	
207	Halle a. S.	1	220 092	106 355	—	—	—	—	—	—	—	—	—	—	—	
208	Merseburg	1	37 996	19 655	—	—	—	—	—	—	—	—	—	—	—	
209	Naumburg a. S.	1	36 929	18 942	—	—	—	—	—	—	—	—	—	—	—	
210	Weißenfels	1	42 465	21 133	—	—	—	—	—	—	—	—	—	—	—	
211	Wittenberg	1	37 082	19 240	—	—	—	—	—	—	—	—	—	—	—	
212	Zeitz	1	36 424	17 626	—	—	—	—	—	—	—	—	—	—	—	
	Landkreise:															
213	Bitterfeld	80	119 381	60 823	65	31 666	16 020	2	176	39	11 213	18	12 595	6	7 682	
214	Delitzsch	140	89 195	44 273	137	48 340	24 559	9	764	102	25 306	18	11 505	8	10 765	
215	Eckartsberga	75	43 894	22 213	72	32 537	16 313	6	525	44	11 766	15	10 610	7	9 636	
216	Liebenwerda	84	88 018	44 407	70	34 809	17 586	5	199	38	11 691	21	15 010	6	7 909	
217	Mansfelder Gebirgskreis	59	61 638	30 163	49	24 706	12 197	6	404	23	6 740	14	9 898	6	7 664	
218	Mansfelder Seekreis	92	78 984	39 028	82	43 432	21 542	8	648	41	8 712	16	10 534	17	23 538	
219	Merseburg	130	101 846	51 382	123	54 519	27 691	12	937	78	19 565	18	12 087	15	21 930	
220	Querfurt	86	72 352	36 556	78	40 452	20 257	2	157	49	13 693	17	11 868	10	14 734	
221	Saalkreis	84	100 673	51 349	72	44 783	22 551	—	—	42	13 463	13	9 043	17	22 277	
222	Sangerhausen	71	75 255	37 138	65	46 442	22 998	1	—	29	9 228	17	11 364	18	25 850	
223	Schweinitz	115	40 418	19 991	113	30 993	15 394	20	1 547	82	19 605	8	5 407	3	4 434	
224	Torgau	90	66 634	33 754	84	32 847	16 527	4	194	61	18 041	16	10 678	3	3 934	
225	Weißenfels	180	99 828	49 725	171	70 544	35 352	30	2 177	95	24 045	28	18 662	18	25 660	
226	Wittenberg	102	67 447	34 424	94	36 963	18 834	6	362	70	16 514	6	3 833	12	16 254	
227	Zeitz	80	39 710	19 883	77	31 811	15 980	4	359	53	13 269	13	9 145	7	9 038	
	Reg.-Bez. Merseburg	1 475	1 579 373	788 935	1 352	604 844	303 801	115	8 449	846	222 851	238	162 239	153	211 305	

mit .... Einwohnern																	
2 000 und mehr			hierunter Gemeinden mit .... Einwohnern														Lfde. Nr.
			2 000 bis unter 5 000		5 000 bis unter 10 000		10 000 bis unter 15 000		15 000 bis unter 20 000		20 000 bis unter 50 000		50 000 bis unter 100 000		100 000 und mehr		
Zahl der Gemeinden	Wohnbevölkerung insgesamt	Wohnbevölkerung davon männlich	Zahl der Gemeinden	Wohnbevölkerung	Zahl der Gemeinden	Wohnbevölkerung	Zahl der Gemeinden	Wohnbevölkerung	Zahl der Gemeinden	Wohnbevölkerung	Zahl der Gemeinden	Wohnbevölkerung	Zahl der Gemeinden	Wohnbevölkerung	Zahl der Gemeinden	Wohnbevölkerung	
15	16	17	18	19	20	21	22	23	24	25	26	27	28	29	30	31	
3	19 515	8 836	1	2 221	2	17 294	—	—	—	—	—	—	—	—	—	—	181
6	36 091	16 455	4	11 171	1	7 581	—	—	1	17 339	—	—	—	—	—	—	182
15	55 878	26 550	13	41 972	2	13 906	—	—	—	—	—	—	—	—	—	—	183
14	44 761	21 128	14	44 761	—	—	—	—	—	—	—	—	—	—	—	—	184
12	35 318	17 191	11	28 055	1	7 263	—	—	—	—	—	—	—	—	—	—	185
11	42 818	20 342	8	21 812	3	21 006	—	—	—	—	—	—	—	—	—	—	186
111	**971 079**	**484 561**	**82**	**249 578**	**15**	**109 446**	**4**	**50 058**	**2**	**34 258**	**3**	**80 214**	**2**	**102 281**	**3**	**344 544**	
272	**2 861 282**	**1 353 865**	**184**	**568 651**	**43**	**308 813**	**16**	**195 080**	**8**	**137 639**	**12**	**332 384**	**5**	**344 606**	**4**	**974 109**	

6. Provinz Sachsen

Regierungsbezirk Magdeburg

1	31 646	15 520	—	—	—	—	—	—	—	—	1	31 646	—	—	—	—	187
1	29 602	15 941	—	—	—	—	—	—	—	—	1	29 602	—	—	—	—	188
1	57 187	29 276	—	—	—	—	—	—	—	—	—	—	1	57 187	—	—	189
1	336 838	163 042	—	—	—	—	—	—	—	—	—	—	—	—	1	336 838	190
1	30 320	15 723	—	—	—	—	—	—	—	—	1	30 320	—	—	—	—	191
1	36 894	19 477	—	—	—	—	—	—	—	—	1	36 894	—	—	—	—	192
10	98 596	48 387	5	13 696	1	5 684	2	23 966	1	15 753	1	39 497	—	—	—	—	193
5	27 891	14 391	3	10 967	1	5 286	1	11 638	—	—	—	—	—	—	—	—	194
3	25 100	12 027	2	7 025	—	—	—	—	1	18 075	—	—	—	—	—	—	195
6	19 910	10 171	5	14 777	1	5 133	—	—	—	—	—	—	—	—	—	—	196
7	32 419	15 943	5	14 650	1	5 325	1	12 444	—	—	—	—	—	—	—	—	197
8	36 782	18 152	7	18 979	—	—	—	—	1	17 803	—	—	—	—	—	—	198
3	12 640	6 126	2	7 009	1	5 631	—	—	—	—	—	—	—	—	—	—	199
8	30 386	14 755	7	16 866	—	—	1	13 520	—	—	—	—	—	—	—	—	200
2	21 520	11 267	1	2 080	—	—	—	—	1	19 440	—	—	—	—	—	—	201
4	24 893	12 047	2	5 499	1	5 422	1	13 972	—	—	—	—	—	—	—	—	202
11	43 463	21 096	9	24 389	1	5 085	1	13 989	—	—	—	—	—	—	—	—	203
6	44 183	20 315	3	9 529	2	10 217	—	—	—	—	1	24 437	—	—	—	—	204
6	22 876	11 174	3	7 100	3	15 776	—	—	—	—	—	—	—	—	—	—	205
85	**963 146**	**474 830**	**54**	**152 566**	**12**	**63 559**	**7**	**89 529**	**4**	**71 071**	**6**	**192 396**	**1**	**57 187**	**1**	**336 838**	

Regierungsbezirk Merseburg

1	23 112	10 875	—	—	—	—	—	—	—	—	1	23 112	—	—	—	—	206
1	220 092	106 355	—	—	—	—	—	—	—	—	—	—	—	—	1	220 092	207
1	37 996	19 655	—	—	—	—	—	—	—	—	1	37 996	—	—	—	—	208
1	36 929	18 942	—	—	—	—	—	—	—	—	1	36 929	—	—	—	—	209
1	42 465	21 133	—	—	—	—	—	—	—	—	1	42 465	—	—	—	—	210
1	37 082	19 240	—	—	—	—	—	—	—	—	1	37 082	—	—	—	—	211
1	36 424	17 626	—	—	—	—	—	—	—	—	1	36 424	—	—	—	—	212
15	87 715	44 803	9	30 613	5	33 154	—	—	—	—	1	23 948	—	—	—	—	213
3	40 855	19 714	1	2 086	—	—	—	—	1	18 019	1	20 750	—	—	—	—	214
3	11 357	5 900	2	5 229	1	6 128	—	—	—	—	—	—	—	—	—	—	215
14	53 209	26 821	9	25 947	5	27 262	—	—	—	—	—	—	—	—	—	—	216
10	36 932	17 966	9	28 381	1	8 551	—	—	—	—	—	—	—	—	—	—	217
10	33 552	17 486	9	27 629	1	7 923	—	—	—	—	—	—	—	—	—	—	218
7	47 327	23 691	4	12 603	2	19 694	—	—	1	15 030	—	—	—	—	—	—	219
8	31 900	16 299	6	17 834	2	14 066	—	—	—	—	—	—	—	—	—	—	220
12	55 890	28 798	11	39 602	—	—	—	—	1	16 288	—	—	—	—	—	—	221
6	28 813	14 140	4	9 755	1	6 359	1	12 699	—	—	—	—	—	—	—	—	222
2	9 425	4 597	1	4 155	1	5 270	—	—	—	—	—	—	—	—	—	—	223
6	33 787	17 227	5	16 061	—	—	—	—	1	17 726	—	—	—	—	—	—	224
9	29 284	14 373	8	23 417	1	5 867	—	—	—	—	—	—	—	—	—	—	225
8	30 484	15 590	7	21 739	1	8 745	—	—	—	—	—	—	—	—	—	—	226
3	7 899	3 903	3	7 899	—	—	—	—	—	—	—	—	—	—	—	—	227
123	**974 529**	**485 134**	**88**	**272 950**	**21**	**143 019**	**1**	**12 699**	**4**	**67 063**	**8**	**258 706**	**—**	**—**	**1**	**220 092**	

Noch: Übersicht 2. Die Bevölkerung des
Noch: Teil 2. Kleinere

Lfde. Nr.	Kleinere Verwaltungsbezirke	Am 17. Mai 1939 festgestellte			Davon Gemeinden											
					weniger als 2 000			hierunter Gemeinden mit .... Einwohnern								
								weniger als 100		100 bis unter 500		500 bis unter 1 000		1 000 bis unter 2 000		
		Zahl der Gemeinden	Wohnbevölkerung		Zahl der Gemeinden	Wohnbevölkerung		Zahl der Gemeinden	Wohnbevölkerung	Zahl der Gemeinden	Wohnbevölkerung	Zahl der Gemeinden	Wohnbevölkerung	Zahl der Gemeinden	Wohnbevölkerung	
			insgesamt	davon männlich		insgesamt	davon männlich									
		1	2	3	4	5	6	7	8	9	10	11	12	13	14	
	Regierungsbezirk Erfurt															
	Stadtkreise:															
228	Erfurt	1	165 615	81 128	—	—	—	—	—	—	—	—	—	—	—	
229	Mühlhausen i. Th.	1	44 439	22 194	—	—	—	—	—	—	—	—	—	—	—	
230	Nordhausen	1	42 576	21 148	—	—	—	—	—	—	—	—	—	—	—	
	Landkreise:															
231	Grafschaft Hohenstein	84	67 969	33 177	77	40 471	20 032	2	134	39	11 074	26	17 750	10	11 513	
232	Heiligenstadt	67	48 267	22 354	64	31 211	14 788	5	437	36	10 815	17	12 475	6	7 484	
233	Langensalza	41	41 501	21 187	37	19 091	9 460	—	—	23	7 059	9	6 247	5	5 785	
234	Mühlhausen i. Th.	43	42 342	20 320	39	31 435	15 189	—	—	14	4 845	13	9 552	12	17 038	
235	Schleusingen	53	65 434	32 903	47	25 233	12 729	9	223	20	5 084	8	5 887	10	14 039	
236	Weißensee	68	64 156	32 339	63	41 217	20 657	1	99	27	8 115	23	15 587	12	17 416	
237	Worbis	49	47 033	21 898	45	37 404	17 485	—	—	10	3 339	20	13 551	15	20 514	
238	Ziegenrück	38	21 508	10 309	37	19 130	9 188	4	309	19	4 264	7	5 328	7	9 229	
	Reg.-Bez. Erfurt	446	650 840	318 957	409	245 192	119 528	21	1 202	188	54 595	123	86 377	77	103 018	
	Provinz Sachsen	2 925	3 618 458	1 796 948	2 680	1 275 135	637 555	201	14 077	1 588	420 306	558	384 318	333	456 434	
	7. Provinz Schleswig-Holstein zugleich Reg.-Bez. Schleswig															
	Stadtkreise:															
239	Flensburg	1	70 871	35 784	—	—	—	—	—	—	—	—	—	—	—	
240	Kiel	1	273 735	145 328	—	—	—	—	—	—	—	—	—	—	—	
241	Lübeck	1	154 811	77 912	—	—	—	—	—	—	—	—	—	—	—	
242	Neumünster	1	54 094	27 494	—	—	—	—	—	—	—	—	—	—	—	
	Landkreise:															
243	Eckernförde	59	42 795	22 468	58	29 215	15 008	2	104	31	9 740	22	14 992	3	4 379	
244	Eiderstedt	24	15 136	7 514	23	11 437	5 590	3	204	13	3 672	3	2 418	4	5 143	
245	Eutin	9	51 501	25 000	—	—	—	—	—	—	—	—	—	—	—	
246	Flensburg	132	44 674	22 411	130	39 644	19 987	4	305	111	27 909	13	9 090	2	2 340	
247	Herzogtum Lauenburg	132	73 074	38 155	126	38 935	19 760	15	1 023	94	23 519	13	8 926	4	5 467	
248	Husum	69	47 476	23 802	66	27 313	14 091	9	517	36	9 796	17	11 097	4	5 903	
249	Norderdithmarschen	73	44 347	22 364	70	25 925	13 318	8	516	46	11 681	12	8 006	4	5 722	
250	Oldenburg i. Holstein	33	52 954	28 544	29	30 099	15 532	—	—	4	1 449	10	7 471	15	21 179	
251	Pinneberg	55	111 478	56 626	42	25 423	12 946	2	137	12	4 030	24	16 199	4	5 057	
252	Plön	99	67 434	35 158	94	45 594	23 557	1	83	63	18 378	20	13 082	10	14 051	
253	Rendsburg	135	99 334	51 615	128	55 579	28 522	6	467	87	23 087	24	17 190	11	14 835	
254	Schleswig	103	77 595	39 975	99	44 168	22 305	—	—	71	22 352	25	17 328	3	4 488	
255	Segeberg	90	53 671	27 417	87	41 965	21 650	2	67	55	14 864	19	12 940	11	14 094	
256	Steinburg	103	86 141	44 504	96	36 946	18 433	13	982	54	13 190	26	19 107	3	3 667	
257	Stormarn	94	67 889	33 530	86	34 388	17 376	3	177	60	15 074	18	11 831	5	7 306	
258	Süderdithmarschen	85	53 990	26 718	78	30 149	15 106	6	444	51	13 260	16	10 290	5	6 155	
259	Süd Tondern	82	46 267	24 556	77	29 699	16 031	11	666	45	11 479	14	9 390	7	8 164	
	Provinz Schleswig-Holstein	1 381	1 589 267	816 875	1 289	546 479	279 212	85	5 692	833	223 480	276	189 357	95	127 950	
	8. Provinz Hannover[1] **Regierungsbezirk Hannover**															
	Stadtkreise:															
260	Hameln	1	31 797	16 005	—	—	—	—	—	—	—	—	—	—	—	
261	Hannover	1	470 950	223 953	—	—	—	—	—	—	—	—	—	—	—	
	Landkreise:															
262	Grafschaft Diepholz	71	51 312	27 228	69	41 391	21 594	—	—	30	9 809	33	23 255	6	8 327	
263	Grafschaft Hoya	112	78 996	39 505	103	49 187	24 904	—	—	70	20 179	24	17 363	9	11 645	
264	Grafschaft Schaumburg	89	50 813	24 914	84	33 648	16 910	6	463	52	14 107	23	15 900	3	3 178	
265	Hameln-Pyrmont	82	51 406	24 577	81	42 553	20 976	—	—	52	14 861	19	13 559	10	14 133	
266	Hannover	78	91 686	47 776	66	39 530	20 060	—	—	40	12 128	17	12 599	9	14 803	
267	Neustadt a. Rbge.	58	39 589	20 900	56	29 142	15 471	2	134	34	10 728	13	9 062	7	9 218	
268	Nienburg a./Weser	96	66 732	33 736	94	51 809	26 143	2	39	53	15 568	27	18 560	12	17 642	
269	Springe	50	34 346	17 271	47	23 478	11 772	3	256	27	7 618	10	6 424	7	9 180	
	Reg.-Bez. Hannover	638	967 627	475 865	600	310 738	157 830	13	892	358	104 998	166	116 722	63	88 126	

[1]) Der am 1. 11. 1939 erfolgte Gebietsaustausch zwischen der Provinz Hannover (Reg.-Bez. Stade) und dem Land Bremen ist bereits berücksichtigt.

mit .... Einwohnern																	
2 000 und mehr			hierunter Gemeinden mit .... Einwohnern														Lfde. Nr.
			2 000 bis unter 5 000		5 000 bis unter 10 000		10 000 bis unter 15 000		15 000 bis unter 20 000		20 000 bis unter 50 000		50 000 bis unter 100 000		100 000 und mehr		
Zahl der Gemeinden	Wohnbevölkerung insgesamt	Wohnbevölkerung davon männlich	Zahl der Gemeinden	Wohnbevölkerung	Zahl der Gemeinden	Wohnbevölkerung	Zahl der Gemeinden	Wohnbevölkerung	Zahl der Gemeinden	Wohnbevölkerung	Zahl der Gemeinden	Wohnbevölkerung	Zahl der Gemeinden	Wohnbevölkerung	Zahl der Gemeinden	Wohnbevölkerung	
15	16	17	18	19	20	21	22	23	24	25	26	27	28	29	30	31	
Regierungsbezirk Erfurt																	
1	165 615	81 128	—	—	—	—	—	—	—	—	—	—	—	—	1	165 615	228
1	44 439	22 194	—	—	—	—	—	—	—	—	1	44 439	—	—	—	—	229
1	42 576	21 148	—	—	—	—	—	—	—	—	1	42 576	—	—	—	—	230
7	27 498	13 145	6	21 512	1	5 986	—	—	—	—	—	—	—	—	—	—	231
3	17 056	7 566	2	7 074	1	9 982	—	—	—	—	—	—	—	—	—	—	232
4	22 410	11 727	3	8 000	—	—	1	14 410	—	—	—	—	—	—	—	—	233
4	10 907	5 131	4	10 907	—	—	—	—	—	—	—	—	—	—	—	—	234
6	40 201	20 174	5	16 652	—	—	—	—	—	—	1	23 549	—	—	—	—	235
5	22 939	11 682	4	11 174	—	—	1	11 765	—	—	—	—	—	—	—	—	236
4	9 629	4 413	4	9 629	—	—	—	—	—	—	—	—	—	—	—	—	237
1	2 378	1 121	1	2 378	—	—	—	—	—	—	—	—	—	—	—	—	238
37	**405 648**	**199 429**	**29**	**87 326**	**2**	**15 968**	**2**	**26 175**	—	—	**3**	**110 564**	—	—	**1**	**165 615**	
245	**2 343 323**	**1 159 393**	**171**	**512 842**	**35**	**222 546**	**10**	**128 403**	**8**	**138 134**	**17**	**561 666**	**1**	**57 187**	**3**	**722 545**	
7. Provinz Schleswig-Holstein zugleich Reg.-Bez. Schleswig																	
1	70 871	35 784	—	—	—	—	—	—	—	—	—	—	1	70 871	—	—	239
1	273 735	145 328	—	—	—	—	—	—	—	—	—	—	—	—	1	273 735	240
1	154 811	77 912	—	—	—	—	—	—	—	—	—	—	—	—	1	154 811	241
1	54 094	27 494	—	—	—	—	—	—	—	—	—	—	1	54 094	—	—	242
1	13 580	7 460	—	—	—	—	1	13 580	—	—	—	—	—	—	—	—	243
1	3 699	1 924	1	3 699	—	—	—	—	—	—	—	—	—	—	—	—	244
9	51 501	25 000	3	9 345	6	42 156	—	—	—	—	—	—	—	—	—	—	245
2	5 030	2 424	2	5 030	—	—	—	—	—	—	—	—	—	—	—	—	246
6	34 139	18 395	1	2 300	5	31 839	—	—	—	—	—	—	—	—	—	—	247
3	20 163	9 711	2	5 716	—	—	1	14 447	—	—	—	—	—	—	—	—	248
3	18 422	9 046	2	5 746	—	—	1	12 676	—	—	—	—	—	—	—	—	249
4	22 855	13 012	1	3 390	3	19 465	—	—	—	—	—	—	—	—	—	—	250
13	86 055	43 680	9	33 879	2	16 080	1	13 866	—	—	1	22 230	—	—	—	—	251
5	21 840	11 601	3	8 386	2	12 954	—	—	—	—	—	—	—	—	—	—	252
7	43 755	23 093	5	13 819	1	5 686	—	—	—	—	1	24 250	—	—	—	—	253
4	33 427	17 670	3	7 412	—	—	—	—	—	—	1	26 015	—	—	—	—	254
3	11 706	5 767	2	5 312	1	6 394	—	—	—	—	—	—	—	—	—	—	255
7	49 195	26 071	5	16 829	1	9 272	—	—	—	—	1	23 094	—	—	—	—	256
8	33 501	16 154	6	17 084	2	16 417	—	—	—	—	—	—	—	—	—	—	257
7	23 841	11 612	5	13 213	2	10 628	—	—	—	—	—	—	—	—	—	—	258
5	16 568	8 525	4	11 008	1	5 560	—	—	—	—	—	—	—	—	—	—	259
92	**1 042 788**	**537 663**	**54**	**162 668**	**26**	**176 451**	**4**	**54 569**	—	—	**4**	**95 589**	**2**	**124 965**	**2**	**428 546**	
8. Provinz Hannover[1]) **Regierungsbezirk Hannover**																	
1	31 797	16 005	—	—	—	—	—	—	—	—	1	31 797	—	—	—	—	260
1	470 950	223 953	—	—	—	—	—	—	—	—	—	—	—	—	1	470 950	261
2	9 921	5 634	1	3 405	1	6 516	—	—	—	—	—	—	—	—	—	—	262
9	29 809	14 601	9	29 809	—	—	—	—	—	—	—	—	—	—	—	—	263
5	17 165	8 004	4	11 375	1	5 790	—	—	—	—	—	—	—	—	—	—	264
1	8 853	3 601	—	—	1	8 853	—	—	—	—	—	—	—	—	—	—	265
12	52 156	27 716	9	26 424	2	13 997	1	11 735	—	—	—	—	—	—	—	—	266
2	10 447	5 429	1	4 050	1	6 397	—	—	—	—	—	—	—	—	—	—	267
2	14 923	7 593	1	2 087	—	—	1	12 836	—	—	—	—	—	—	—	—	268
3	10 868	5 499	3	10 868	—	—	—	—	—	—	—	—	—	—	—	—	269
38	**656 889**	**318 035**	**28**	**88 018**	**6**	**41 553**	**2**	**24 571**	—	—	**1**	**31 797**	—	—	**1**	**470 950**	

Noch: Übersicht 2. Die Bevölkerung des
Noch: Teil 2. Kleinere

Lfde. Nr.	Kleinere Verwaltungsbezirke	Am 17. Mai 1939 festgestellte			Davon Gemeinden											
					weniger als 2 000			hierunter Gemeinden mit .... Einwohnern								
								weniger als 100		100 bis unter 500		500 bis unter 1 000		1 000 bis unter 2 000		
		Zahl der Gemeinden	Wohnbevölkerung		Zahl der Gemeinden	Wohnbevölkerung		Zahl der Gemeinden	Wohnbevölkerung	Zahl der Gemeinden	Wohnbevölkerung	Zahl der Gemeinden	Wohnbevölkerung	Zahl der Gemeinden	Wohnbevölkerung	
			insgesamt	davon männlich		insgesamt	davon männlich									
		1	2	3	4	5	6	7	8	9	10	11	12	13	14	
	Regierungsbezirk Hildesheim															
	Stadtkreise:															
270	Göttingen	1	51 214	24 709	—	—	—	—	—	—	—	—	—	—	—	
271	Goslar	1	27 081	13 842	—	—	—	—	—	—	—	—	—	—	—	
272	Hildesheim	1	72 101	35 615	—	—	—	—	—	—	—	—	—	—	—	
	Landkreise:															
273	Alfeld	77	51 149	25 211	73	34 996	17 435	2	149	46	12 435	19	13 146	6	9 266	
274	Duderstadt	30	28 444	13 042	28	19 637	9 036	—	—	9	3 259	15	10 647	4	5 731	
275	Einbeck	42	26 969	13 221	40	14 488	7 178	4	222	28	7 387	5	3 380	3	3 499	
276	Göttingen	73	40 505	21 369	69	26 135	13 088	4	243	45	12 921	19	11 440	1	1 531	
277	Goslar	40	43 525	23 680	35	22 820	12 180	—	—	13	4 652	17	11 676	5	6 492	
278	Hildesheim	39	33 111	16 507	35	19 714	10 064	—	—	21	7 744	10	6 635	4	5 335	
279	Marienburg i. Hann.	76	37 493	18 536	74	32 368	16 179	1	83	50	14 026	20	13 942	3	4 317	
280	Münden (Hann. Münden)	38	31 081	15 776	37	16 388	8 197	3	183	20	5 788	11	6 960	3	3 457	
281	Northeim	81	59 111	29 806	76	36 622	18 498	2	71	44	12 634	24	16 226	6	7 691	
282	Osterode am Harz	38	50 548	24 576	34	26 019	12 809	—	—	13	4 111	10	6 791	11	15 117	
283	Peine	56	56 266	28 030	54	35 767	18 053	3	238	22	5 716	17	11 957	12	17 856	
284	Zellerfeld	14	27 952	13 591	9	5 938	2 743	1	56	4	1 402	1	713	3	3 767	
	Reg.Bez. Hildesheim	**607**	**636 550**	**317 511**	**564**	**290 892**	**145 460**	**20**	**1 245**	**315**	**92 075**	**168**	**113 513**	**61**	**84 059**	
	Regierungsbezirk Lüneburg															
	Stadtkreise:															
285	Celle	1	37 799	19 808	—	—	—	—	—	—	—	—	—	—	—	
286	Lüneburg	1	35 239	17 631	—	—	—	—	—	—	—	—	—	—	—	
	Landkreise:															
287	Burgdorf	70	61 579	30 980	64	33 273	16 950	3	167	37	11 518	15	10 513	9	11 075	
288	Celle	93	53 341	28 010	86	35 249	18 171	6	376	56	14 782	19	13 809	5	6 282	
289	Dannenberg	233	41 132	20 972	230	34 067	17 636	105	5 853	117	21 984	6	3 986	2	2 244	
290	Fallingbostel	73	40 419	22 162	70	27 382	14 911	2	166	55	14 312	8	5 671	5	7 233	
291	Gifhorn	146	72 696	40 339	141	52 304	27 180	10	737	102	27 603	22	15 005	7	8 959	
292	Harburg	136	65 341	33 068	133	54 611	27 797	5	331	88	24 460	34	21 996	6	7 824	
293	Lüneburg	139	50 580	28 248	136	40 179	21 154	23	1 937	97	23 524	10	6 873	6	7 845	
294	Soltau	58	33 785	18 340	55	17 372	9 385	7	558	38	9 042	8	5 186	2	2 586	
295	Uelzen	190	62 361	31 299	187	42 567	21 851	40	2 957	135	30 435	10	7 030	2	2 145	
	Reg.-Bez. Lüneburg	**1 140**	**554 272**	**290 857**	**1 102**	**337 004**	**175 035**	**201**	**13 082**	**725**	**177 660**	**132**	**90 069**	**44**	**56 193**	
	Regierungsbezirk Stade[1])															
	Stadtkreise:															
296	Cuxhaven	1	33 139	17 119	—	—	—	—	—	—	—	—	—	—	—	
297	Wesermünde[1])	1	112 831	57 758	—	—	—	—	—	—	—	—	—	—	—	
	Landkreise:															
298	Bremervörde	99	46 272	23 882	97	38 249	19 864	—	—	75	21 141	18	12 500	4	4 608	
299	Land Hadeln	58	45 506	23 717	55	36 399	19 174	5	421	25	7 111	10	7 755	15	21 112	
300	Osterholz[1])	56	42 550	22 192	51	23 822	12 783	—	—	37	10 696	9	6 303	5	6 823	
301	Rotenburg (Hann.)	64	34 377	17 815	61	21 098	10 999	5	330	44	12 205	10	6 190	2	2 373	
302	Stade	93	88 494	45 715	84	41 999	21 481	2	77	55	16 303	17	12 271	10	13 348	
303	Verden[1])	82	52 951	27 405	79	33 928	17 458	8	560	46	12 741	17	10 557	8	10 070	
304	Wesermünde	97	49 917	25 667	95	45 414	23 392	4	254	55	15 474	27	18 113	9	11 573	
	Reg.-Bez. Stade[1])	**551**	**506 037**	**261 270**	**522**	**240 909**	**125 151**	**24**	**1 642**	**337**	**95 671**	**108**	**73 689**	**53**	**69 907**	
	Regierungsbezirk Osnabrück															
	Stadtkreis:															
305	Osnabrück	1	99 070	46 682	—	—	—	—	—	—	—	—	—	—	—	
	Landkreise:															
306	Aschendorf-Hümmling	57	61 969	35 587	49	29 046	16 113	—	—	26	7 385	16	11 365	7	10 296	
307	Bersenbrück	98	59 864	31 045	95	44 293	22 234	1	92	64	19 461	23	15 971	7	8 769	
308	Grafschaft Bentheim	65	66 911	33 764	61	30 985	15 955	—	—	40	12 378	15	9 581	6	9 026	
309	Lingen	59	48 979	25 088	57	32 680	16 346	—	—	31	9 767	18	11 634	8	11 279	
310	Melle	56	27 424	13 517	55	21 778	10 856	—	—	40	10 246	12	8 033	3	3 499	
311	Meppen	74	48 211	25 632	70	31 421	17 251	5	379	41	12 498	19	12 847	5	5 697	
312	Osnabrück	79	84 627	42 476	72	57 901	28 394	—	—	24	7 554	25	17 734	23	32 613	
313	Wittlage	31	18 828	9 400	30	16 634	8 296	—	—	16	5 181	9	5 836	5	5 617	
	Reg.-Bez. Osnabrück	**520**	**515 883**	**263 191**	**489**	**264 738**	**135 445**	**6**	**471**	**282**	**84 470**	**137**	**93 001**	**64**	**86 796**	

[1]) Der am 1. 11. 1939 erfolgte Gebietsaustausch zwischen der Provinz Hannover (Reg.-Bez. Stade) und dem Land Bremen ist bereits berücksichtigt.

mit .... Einwohnern																	Lfde. Nr.
2 000 und mehr			hierunter Gemeinden mit .... Einwohnern														
			2 000 bis unter 5 000		5 000 bis unter 10 000		10 000 bis unter 15 000		15 000 bis unter 20 000		20 000 bis unter 50 000		50 000 bis unter 100 000		100 000 und mehr		
Zahl der Gemeinden	Wohnbevölkerung		Zahl der Gemeinden	Wohnbevölkerung	Zahl der Gemeinden	Wohnbevölkerung	Zahl der Gemeinden	Wohnbevölkerung	Zahl der Gemeinden	Wohnbevölkerung	Zahl der Gemeinden	Wohnbevölkerung	Zahl der Gemeinden	Wohnbevölkerung	Zahl der Gemeinden	Wohnbevölkerung	
	insgesamt	davon männlich															
15	16	17	18	19	20	21	22	23	24	25	26	27	28	29	30	31	
Regierungsbezirk Hildesheim																	
1	51 214	24 709	—	—	—	—	—	—	—	—	—	—	1	51 214	—	—	270
1	27 081	13 842	—	—	—	—	—	—	—	—	1	27 081	—	—	—	—	271
1	72 101	35 615	—	—	—	—	—	—	—	—	—	—	1	72 101	—	—	272
4	16 153	7 776	3	8 625	1	7 528	—	—	—	—	—	—	—	—	—	—	273
2	8 807	4 006	1	2 149	1	6 658	—	—	—	—	—	—	—	—	—	—	274
2	12 481	6 043	1	2 099	—	—	1	10 382	—	—	—	—	—	—	—	—	275
4	14 370	8 281	4	14 370	—	—	—	—	—	—	—	—	—	—	—	—	276
5	20 705	11 500	4	11 207	1	9 498	—	—	—	—	—	—	—	—	—	—	277
4	13 397	6 443	3	7 653	1	5 744	—	—	—	—	—	—	—	—	—	—	278
2	5 125	2 357	2	5 125	—	—	—	—	—	—	—	—	—	—	—	—	279
1	14 693	7 579	—	—	—	—	1	14 693	—	—	—	—	—	—	—	—	280
5	22 489	11 308	4	10 563	—	—	1	11 926	—	—	—	—	—	—	—	—	281
4	24 529	11 767	1	2 403	3	22 126	—	—	—	—	—	—	—	—	—	—	282
2	20 499	9 977	1	2 202	—	—	—	—	1	18 297	—	—	—	—	—	—	283
5	22 014	10 848	4	10 702	—	—	1	11 312	—	—	—	—	—	—	—	—	284
43	**345 658**	**172 051**	**28**	**77 098**	**7**	**51 554**	**4**	**48 313**	**1**	**18 297**	**1**	**27 081**	**2**	**123 315**	—	—	
Regierungsbezirk Lüneburg																	
1	37 799	19 808	—	—	—	—	—	—	—	—	1	37 799	—	—	—	—	285
1	35 239	17 631	—	—	—	—	—	—	—	—	1	35 239	—	—	—	—	286
6	28 306	14 030	4	10 128	1	6 449	1	11 729	—	—	—	—	—	—	—	—	287
7	18 092	9 839	7	18 092	—	—	—	—	—	—	—	—	—	—	—	—	288
3	7 065	3 336	3	7 065	—	—	—	—	—	—	—	—	—	—	—	—	289
3	13 037	7 251	2	5 744	1	7 293	—	—	—	—	—	—	—	—	—	—	290
5	20 392	13 159	3	7 922	2	12 470	—	—	—	—	—	—	—	—	—	—	291
3	10 730	5 271	2	5 281	1	5 449	—	—	—	—	—	—	—	—	—	—	292
3	10 401	7 094	2	5 182	1	5 219	—	—	—	—	—	—	—	—	—	—	293
3	16 413	8 955	2	8 113	1	8 300	—	—	—	—	—	—	—	—	—	—	294
3	19 794	9 448	2	5 354	—	—	1	14 440	—	—	—	—	—	—	—	—	295
38	**217 268**	**115 822**	**27**	**72 881**	**7**	**45 180**	**2**	**26 169**	—	—	**2**	**73 038**	—	—	—	—	
Regierungsbezirk Stade[1])																	
1	33 139	17 119	—	—	—	—	—	—	—	—	1	33 139	—	—	—	—	296
1	112 831	57 758	—	—	—	—	—	—	—	—	—	—	—	—	1	112 831	297
2	8 023	4 018	2	8 023	—	—	—	—	—	—	—	—	—	—	—	—	298
3	9 107	4 543	3	9 107	—	—	—	—	—	—	—	—	—	—	—	—	299
5	18 728	9 409	4	10 963	1	7 765	—	—	—	—	—	—	—	—	—	—	300
3	13 279	6 816	2	5 385	1	7 894	—	—	—	—	—	—	—	—	—	—	301
9	46 495	24 234	7	19 515	1	7 410	—	—	1	19 570	—	—	—	—	—	—	302
3	19 023	9 947	2	6 638	—	—	1	12 385	—	—	—	—	—	—	—	—	303
2	4 503	2 275	2	4 503	—	—	—	—	—	—	—	—	—	—	—	—	304
29	**265 128**	**136 119**	**22**	**64 134**	**3**	**23 069**	**1**	**12 385**	**1**	**19 570**	**1**	**33 139**	—	—	**1**	**112 831**	
Regierungsbezirk Osnabrück																	
1	99 070	46 682	—	—	—	—	—	—	—	—	—	—	1	99 070	—	—	305
8	32 923	19 474	7	21 272	—	—	1	11 651	—	—	—	—	—	—	—	—	306
3	15 571	8 811	1	2 627	2	12 944	—	—	—	—	—	—	—	—	—	—	307
4	35 926	17 809	2	6 899	1	5 548	—	—	—	—	1	23 479	—	—	—	—	308
2	16 299	8 742	1	2 131	—	—	1	14 168	—	—	—	—	—	—	—	—	309
1	5 646	2 661	—	—	1	5 646	—	—	—	—	—	—	—	—	—	—	310
4	16 790	8 381	3	8 359	1	8 431	—	—	—	—	—	—	—	—	—	—	311
7	26 726	14 082	6	19 447	1	7 279	—	—	—	—	—	—	—	—	—	—	312
1	2 194	1 104	1	2 194	—	—	—	—	—	—	—	—	—	—	—	—	313
31	**251 145**	**127 746**	**21**	**62 929**	**6**	**39 848**	**2**	**25 819**	—	—	**1**	**23 479**	**1**	**99 070**	—	—	

[1]) Einschließlich Bremerhaven.

Noch: Übersicht 2. Die Bevölkerung des
Noch: Teil 2. Kleinere

Lfde. Nr.	Kleinere Verwaltungsbezirke	Am 17. Mai 1939 festgestellte			Davon Gemeinden											
					weniger als 2 000			hierunter Gemeinden mit .... Einwohnern								
								weniger als 100		100 bis unter 500		500 bis unter 1 000		1 000 bis unter 2 000		
		Zahl der Gemeinden	Wohnbevölkerung		Zahl der Gemeinden	Wohnbevölkerung		Zahl der Gemeinden	Wohnbevölkerung	Zahl der Gemeinden	Wohnbevölkerung	Zahl der Gemeinden	Wohnbevölkerung	Zahl der Gemeinden	Wohnbevölkerung	
			insgesamt	davon männlich		insgesamt	davon männlich									
		1	2	3	4	5	6	7	8	9	10	11	12	13	14	
	Regierungsbezirk Aurich															
	Stadtkreis:															
314	Emden	1	35 105	17 333	—	—	—	—	—	—	—	—	—	—	—	
	Landkreise:															
315	Aurich (Ostfriesland)	68	53 080	26 630	65	41 479	21 092	1	87	30	10 103	22	15 644	12	15 645	
316	Leer	115	101 636	50 979	103	52 287	26 364	7	295	57	14 957	21	14 205	18	22 830	
317	Norden	72	62 862	30 461	70	43 579	21 168	1	86	29	8 300	26	17 976	14	17 217	
318	Wittmund	67	43 004	21 881	65	37 124	19 213	2	68	33	11 067	23	16 326	7	9 663	
	Reg.-Bez. Aurich	323	295 687	147 284	303	174 469	87 837	11	536	149	44 427	92	64 151	51	65 355	
	Provinz Hannover[1])	3 779	3 476 056	1 755 978	3 680	1 618 750	826 758	275	17 868	2 166	599 301	803	551 145	336	450 436	
	9. Provinz Westfalen															
	Regierungsbezirk Münster															
	Stadtkreise:															
319	Bocholt	1	35 099	16 540	—	—	—	—	—	—	—	—	—	—	—	
320	Bottrop	1	83 385	41 743	—	—	—	—	—	—	—	—	—	—	—	
321	Gelsenkirchen	1	317 568	156 661	—	—	—	—	—	—	—	—	—	—	—	
322	Gladbeck	1	58 713	29 311	—	—	—	—	—	—	—	—	—	—	—	
323	Münster i. W.	1	141 059	69 545	—	—	—	—	—	—	—	—	—	—	—	
324	Recklinghausen	1	86 313	42 450	—	—	—	—	—	—	—	—	—	—	—	
	Landkreise:															
325	Ahaus	25	78 677	38 557	12	10 600	5 353	—	—	2	637	7	5 492	3	4 471	
326	Beckum	24	96 887	48 281	11	12 870	6 629	—	—	—	—	4	2 924	7	9 946	
327	Borken	41	59 476	29 555	32	28 602	14 377	—	—	6	2 083	14	10 477	12	16 042	
328	Coesfeld	23	60 278	30 004	14	14 663	7 655	—	—	2	782	5	3 787	7	10 094	
329	Lüdinghausen	22	87 770	44 004	9	11 745	5 900	—	—	1	169	1	751	7	10 825	
330	Münster i. W.	26	66 292	33 868	11	11 128	5 636	—	—	2	851	5	4 187	4	6 090	
331	Recklinghausen	26	191 555	95 987	9	8 945	4 483	—	—	1	494	4	3 130	4	5 321	
332	Steinfurt	21	119 468	58 168	7	6 166	2 918	—	—	2	647	3	1 972	2	3 547	
333	Tecklenburg	22	80 093	39 443	11	13 870	6 888	—	—	—	—	3	2 584	8	11 286	
334	Warendorf	21	40 087	20 134	13	12 482	6 292	—	—	3	1 126	4	2 852	6	8 504	
	Reg.-Bez. Münster	257	1 602 720	794 251	129	131 071	66 131	—	—	19	6 789	50	38 156	60	86 126	
	Regierungsbezirk Minden															
	Stadtkreise:															
335	Bielefeld	1	129 466	61 048	—	—	—	—	—	—	—	—	—	—	—	
336	Herford	1	42 339	21 109	—	—	—	—	—	—	—	—	—	—	—	
	Landkreise:															
337	Bielefeld	29	72 216	34 422	18	17 671	8 696	—	—	6	2 014	2	1 454	10	14 203	
338	Büren	52	43 398	21 778	50	35 402	18 037	—	—	13	3 781	24	16 093	13	15 528	
339	Halle i. W.	37	35 816	17 484	32	20 404	10 118	1	98	17	5 644	6	4 245	8	10 417	
340	Herford	59	120 409	58 482	40	40 524	20 079	—	—	5	1 602	16	12 207	19	26 715	
341	Höxter	76	68 138	34 047	69	37 168	18 619	6	504	33	10 340	22	15 671	8	10 653	
342	Lübbecke	50	58 771	28 901	46	45 181	22 368	1	79	9	3 610	15	10 534	21	30 958	
343	Minden	75	136 143	66 839	60	56 094	27 672	—	—	18	6 360	16	11 656	26	38 078	
344	Paderborn	25	91 312	46 850	16	17 772	8 949	—	—	—	—	8	5 972	8	11 800	
345	Warburg	49	35 113	17 183	47	26 427	13 164	2	164	21	5 770	19	13 776	5	6 717	
346	Wiedenbrück	27	95 534	48 774	14	16 263	8 239	—	—	—	—	4	2 604	10	13 659	
	Reg.-Bez. Minden	481	928 655	456 917	392	312 906	155 941	10	845	122	39 121	132	94 212	128	178 728	
	Regierungsbezirk Arnsberg															
	Stadtkreise:															
347	Bochum	1	305 485	148 848	—	—	—	—	—	—	—	—	—	—	—	
348	Castrop-Rauxel	1	56 610	28 152	—	—	—	—	—	—	—	—	—	—	—	
349	Dortmund	1	542 261	265 562	—	—	—	—	—	—	—	—	—	—	—	
350	Hagen (Westf.)	1	151 760	72 944	—	—	—	—	—	—	—	—	—	—	—	
351	Hamm (Westf.)	1	59 035	29 288	—	—	—	—	—	—	—	—	—	—	—	
352	Herne	1	94 649	46 594	—	—	—	—	—	—	—	—	—	—	—	
353	Iserlohn	1	38 457	19 342	—	—	—	—	—	—	—	—	—	—	—	
354	Lüdenscheid	1	41 710	20 661	—	—	—	—	—	—	—	—	—	—	—	
355	Lünen	1	46 310	23 025	—	—	—	—	—	—	—	—	—	—	—	
356	Siegen	1	40 269	20 746	—	—	—	—	—	—	—	—	—	—	—	
357	Wanne-Eickel	1	86 680	42 592	—	—	—	—	—	—	—	—	—	—	—	
358	Wattenscheid	1	61 449	30 347	—	—	—	—	—	—	—	—	—	—	—	
359	Witten	1	73 548	35 650	—	—	—	—	—	—	—	—	—	—	—	

[1]) Der am 1. 11. 1939 erfolgte Gebietsaustausch zwischen der Provinz Hannover (Reg.-Bez. Stade) und dem Land Bremen ist bereits berücksichtigt.

mit .... Einwohnern																	
2 000 und mehr			hierunter Gemeinden mit .... Einwohnern														Lfde. Nr.
			2 000 bis unter 5 000		5 000 bis unter 10 000		10 000 bis unter 15 000		15 000 bis unter 20 000		20 000 bis unter 50 000		50 000 bis unter 100 000		100 000 und mehr		
Zahl der Gemeinden	Wohnbevölkerung insgesamt	Wohnbevölkerung davon männlich	Zahl der Gemeinden	Wohnbevölkerung	Zahl der Gemeinden	Wohnbevölkerung	Zahl der Gemeinden	Wohnbevölkerung	Zahl der Gemeinden	Wohnbevölkerung	Zahl der Gemeinden	Wohnbevölkerung	Zahl der Gemeinden	Wohnbevölkerung	Zahl der Gemeinden	Wohnbevölkerung	
15	16	17	18	19	20	21	22	23	24	25	26	27	28	29	30	31	
Regierungsbezirk Aurich																	
1	35 105	17 333	—	—	—	—	—	—	—	—	1	35 105	—	—	—	—	314
3	11 601	5 538	2	4 512	1	7 089	—	—	—	—	—	—	—	—	—	—	315
12	49 349	24 615	10	28 469	1	5 499	—	—	1	15 381	—	—	—	—	—	—	316
2	19 283	9 293	—	—	1	6 977	1	12 306	—	—	—	—	—	—	—	—	317
2	5 880	2 668	2	5 880	—	—	—	—	—	—	—	—	—	—	—	—	318
20	**121 218**	**59 447**	**14**	**38 861**	**3**	**19 565**	**1**	**12 306**	**1**	**15 381**	**1**	**35 105**	—	—	—	—	
199	**1 857 306**	**929 220**	**140**	**403 921**	**32**	**220 769**	**12**	**149 563**	**3**	**53 248**	**7**	**223 639**	**3**	**222 585**	**2**	**583 781**	
9. Provinz Westfalen																	
Regierungsbezirk Münster																	
1	35 099	16 540	—	—	—	—	—	—	—	—	1	35 099	—	—	—	—	319
1	83 385	41 743	—	—	—	—	—	—	—	—	—	—	1	83 385	—	—	320
1	317 568	156 661	—	—	—	—	—	—	—	—	—	—	—	—	1	317 568	321
1	58 713	29 311	—	—	—	—	—	—	—	—	—	—	1	58 713	—	—	322
1	141 059	69 545	—	—	—	—	—	—	—	—	—	—	—	—	1	141 059	323
1	86 313	42 450	—	—	—	—	—	—	—	—	—	—	1	86 313	—	—	324
13	68 077	33 204	7	17 868	5	31 386	—	—	1	18 823	—	—	—	—	—	—	325
13	84 017	41 652	9	28 840	2	17 149	1	12 331	—	—	1	25 697	—	—	—	—	326
9	30 874	15 178	8	22 895	1	7 979	—	—	—	—	—	—	—	—	—	—	327
9	45 615	22 349	7	21 669	—	—	2	23 946	—	—	—	—	—	—	—	—	328
13	76 025	38 104	9	29 458	1	5 792	2	23 374	1	17 401	—	—	—	—	—	—	329
15	55 164	28 232	14	46 456	1	8 708	—	—	—	—	—	—	—	—	—	—	330
17	182 610	91 504	6	17 545	4	29 379	3	31 891	1	15 503	3	88 292	—	—	—	—	331
14	113 302	55 250	8	25 905	3	24 169	1	10 869	1	17 278	1	35 081	—	—	—	—	332
11	66 223	32 555	7	25 393	2	15 119	2	25 711	—	—	—	—	—	—	—	—	333
8	27 605	13 842	7	18 554	1	9 051	—	—	—	—	—	—	—	—	—	—	334
128	**1 471 649**	**728 120**	**82**	**254 583**	**20**	**148 732**	**11**	**128 122**	**4**	**69 005**	**6**	**184 169**	**3**	**228 411**	**2**	**458 627**	
Regierungsbezirk Minden																	
1	129 466	61 048	—	—	—	—	—	—	—	—	—	—	—	—	1	129 466	335
1	42 339	21 109	—	—	—	—	—	—	—	—	1	42 339	—	—	—	—	336
11	54 545	25 726	8	25 330	2	14 240	1	14 975	—	—	—	—	—	—	—	—	337
2	7 996	3 741	2	7 996	—	—	—	—	—	—	—	—	—	—	—	—	338
5	15 412	7 366	5	15 412	—	—	—	—	—	—	—	—	—	—	—	—	339
19	79 885	38 403	13	39 860	5	29 579	1	10 446	—	—	—	—	—	—	—	—	340
7	30 970	15 428	6	21 514	1	9 456	—	—	—	—	—	—	—	—	—	—	341
4	13 590	6 533	3	7 517	1	6 073	—	—	—	—	—	—	—	—	—	—	342
15	80 049	39 167	13	38 620	—	—	1	10 885	—	—	1	30 544	—	—	—	—	343
9	73 540	37 901	6	17 498	2	13 552	—	—	—	—	1	42 490	—	—	—	—	344
2	8 686	4 019	1	2 095	1	6 591	—	—	—	—	—	—	—	—	—	—	345
13	79 271	40 535	10	31 864	2	14 566	—	—	—	—	1	32 841	—	—	—	—	346
89	**615 749**	**300 976**	**67**	**207 706**	**14**	**94 057**	**3**	**36 306**	—	—	**4**	**148 214**	—	—	**1**	**129 486**	
Regierungsbezirk Arnsberg																	
1	305 485	148 848	—	—	—	—	—	—	—	—	—	—	—	—	1	305 485	347
1	56 610	28 152	—	—	—	—	—	—	—	—	—	—	1	56 610	—	—	348
1	542 261	265 562	—	—	—	—	—	—	—	—	—	—	—	—	1	542 261	349
1	151 760	72 944	—	—	—	—	—	—	—	—	—	—	—	—	1	151 760	350
1	59 035	29 288	—	—	—	—	—	—	—	—	—	—	1	59 035	—	—	351
1	94 649	46 594	—	—	—	—	—	—	—	—	—	—	1	94 649	—	—	352
1	38 457	19 342	—	—	—	—	—	—	—	—	1	38 457	—	—	—	—	353
1	41 710	20 661	—	—	—	—	—	—	—	—	1	41 710	—	—	—	—	354
1	46 310	23 025	—	—	—	—	—	—	—	—	1	46 310	—	—	—	—	355
1	40 269	20 746	—	—	—	—	—	—	—	—	1	40 269	—	—	—	—	356
1	86 680	42 592	—	—	—	—	—	—	—	—	—	—	1	86 680	—	—	357
1	61 449	30 347	—	—	—	—	—	—	—	—	—	—	1	61 449	—	—	358
1	73 548	35 650	—	—	—	—	—	—	—	—	—	—	1	73 548	—	—	359

Noch: Übersicht 2. Die Bevölkerung des
Noch: Teil 2. Kleinere

Lfde. Nr.	Kleinere Verwaltungsbezirke	Am 17. Mai 1939 festgestellte			Davon Gemeinden											
					weniger als 2 000			hierunter Gemeinden mit .... Einwohnern								
								weniger als 100		100 bis unter 500		500 bis unter 1 000		1 000 bis unter 2 000		
		Zahl der Gemeinden	Wohnbevölkerung		Zahl der Gemeinden	Wohnbevölkerung		Zahl der Gemeinden	Wohnbevölkerung	Zahl der Gemeinden	Wohnbevölkerung	Zahl der Gemeinden	Wohnbevölkerung	Zahl der Gemeinden	Wohnbevölkerung	
			insgesamt	davon männlich		insgesamt	davon männlich									
		1	2	3	4	5	6	7	8	9	10	11	12	13	14	
	Noch: Reg.-Bez. Arnsberg															
	Landkreise:															
360	Altena	17	106 400	54 033	2	2 447	1 279	—	—	—	—	1	920	1	1 527	
361	Arnsberg	57	87 272	43 540	49	30 945	15 707	3	226	23	7 358	14	10 353	9	13 008	
362	Brilon	63	51 218	25 434	58	31 473	15 600	2	99	29	8 337	20	13 653	7	9 384	
363	Ennepe-Ruhrkreis	33	172 832	84 584	15	15 279	7 602	—	—	4	1 203	3	2 452	8	11 624	
364	Iserlohn	30	122 287	62 861	18	16 891	8 677	—	—	3	1 096	9	6 725	6	9 070	
365	Lippstadt	58	63 673	32 647	52	20 770	11 037	5	369	33	9 523	11	7 000	3	3 878	
366	Meschede	29	53 815	26 928	21	23 026	11 617	—	—	2	844	7	5 773	12	16 409	
367	Olpe	21	66 923	32 721	12	15 031	7 391	—	—	—	—	4	2 920	8	12 111	
368	Siegen	115	108 750	53 282	103	57 409	28 228	13	918	50	14 426	16	11 399	24	30 666	
369	Soest	106	76 022	39 169	102	33 663	17 022	13	976	73	18 498	12	8 462	4	5 727	
370	Unna	76	142 048	71 323	60	34 770	17 773	2	159	32	9 914	17	11 658	9	13 039	
371	Wittgenstein	57	28 563	13 990	54	19 512	9 609	13	805	25	6 783	13	8 115	3	3 809	
	Reg.-Bez. Arnsberg	**675**	**2 678 026**	**1 324 263**	**546**	**301 216**	**151 542**	**51**	**3 552**	**274**	**77 982**	**127**	**89 430**	**94**	**130 252**	
	Provinz Westfalen	**1 413**	**5 209 401**	**2 575 431**	**1 067**	**745 193**	**373 614**	**61**	**4 397**	**415**	**123 892**	**309**	**221 798**	**282**	**395 106**	
	10. Provinz Hessen-Nassau															
	Regierungsbezirk Kassel															
	Stadtkreise:															
372	Fulda	1	33 963	17 056	—	—	—	—	—	—	—	—	—	—	—	
373	Hanau	1	42 191	20 929	—	—	—	—	—	—	—	—	—	—	—	
374	Kassel	1	216 141	104 390	—	—	—	—	—	—	—	—	—	—	—	
375	Marburg a. d. Lahn	1	27 920	13 033	—	—	—	—	—	—	—	—	—	—	—	
	Landkreise:															
376	Kreis der Eder	36	19 507	9 148	35	13 680	6 665	—	—	28	7 886	6	4 431	1	1 363	
377	Kreis des Eisenberges	47	24 911	12 475	46	17 180	8 655	—	—	37	9 323	5	3 508	4	4 349	
378	Eschwege	70	51 192	25 554	67	29 730	14 693	3	213	41	11 116	19	13 529	4	4 872	
379	Frankenberg (Eder)	77	36 456	18 635	76	31 640	16 208	15	1 050	40	11 049	11	7 291	10	12 250	
380	Fritzlar-Homberg	113	58 023	29 637	109	42 561	21 204	9	666	70	18 991	25	16 024	5	6 880	
381	Fulda	164	71 883	35 714	160	62 125	30 995	20	1 358	97	25 593	32	20 556	11	14 618	
382	Gelnhausen	73	55 239	27 583	70	41 502	20 893	3	111	33	9 878	21	15 920	13	15 593	
383	Hanau	32	60 138	30 752	23	23 986	12 298	1	75	4	1 467	6	4 450	12	17 994	
384	Herrschaft Schmalkalden	36	51 845	25 481	32	27 641	13 772	—	—	10	2 696	10	7 052	12	17 893	
385	Hersfeld	82	49 017	24 682	80	31 518	16 011	8	509	50	11 957	17	12 102	5	6 950	
386	Hofgeismar	51	41 620	20 858	47	28 253	13 966	2	51	19	5 805	18	12 473	8	9 924	
387	Hünfeld	77	25 277	12 799	76	22 505	11 406	15	1 091	48	11 941	12	8 324	1	1 149	
388	Kassel	41	50 937	25 611	34	31 954	16 224	1	—	6	1 851	15	11 047	12	19 056	
389	Marburg a. d. Lahn	127	65 625	31 996	125	60 287	29 425	11	653	65	18 774	38	26 045	11	14 815	
390	Melsungen	64	34 290	17 003	62	27 026	13 546	5	423	42	12 241	9	6 126	6	8 236	
391	Rotenburg i. Hessen-Nassau	67	41 871	20 949	63	26 063	13 096	6	408	40	10 044	13	9 173	4	6 438	
392	Schlüchtern	47	32 386	16 646	45	26 030	13 464	1	—	21	6 302	16	10 675	7	9 053	
393	Kreis der Twiste	32	17 650	8 909	31	13 812	6 778	—	—	24	6 554	4	3 274	3	3 984	
394	Witzenhausen	60	37 877	18 969	56	21 205	10 717	7	313	37	10 975	9	6 622	3	3 295	
395	Wolfhagen	36	27 313	13 128	34	21 136	9 999	3	235	12	3 787	12	8 257	7	8 857	
396	Ziegenhain	78	40 414	19 796	76	33 973	16 613	7	413	43	11 998	20	13 769	6	7 793	
	Reg.-Bez. Kassel	**1 414**	**1 213 686**	**601 733**	**1 347**	**633 807**	**316 628**	**117**	**7 569**	**767**	**210 228**	**318**	**220 648**	**145**	**195 362**	
	Regierungsbezirk Wiesbaden															
	Stadtkreise:															
397	Frankfurt a. M.	1	553 464	257 575	—	—	—	—	—	—	—	—	—	—	—	
398	Wiesbaden	1	170 354	78 974	—	—	—	—	—	—	—	—	—	—	—	
	Landkreise:															
399	Biedenkopf	66	39 567	19 387	64	33 340	16 348	3	141	36	11 174	18	12 931	7	9 094	
400	Dillkreis	71	64 272	31 462	65	42 085	20 762	2	167	33	11 484	16	12 471	14	17 963	
401	Limburg a./L.	51	61 781	29 809	46	36 304	17 705	—	—	12	3 744	22	16 036	12	16 524	
402	Main-Taunuskreis	45	71 235	34 322	38	37 729	18 465	—	—	10	3 808	11	8 837	17	25 084	
403	Oberlahnkreis	65	42 236	21 038	62	32 643	16 213	1	91	31	9 600	26	17 691	4	5 261	
404	Obertaunuskreis	17	53 080	24 683	12	12 943	6 280	—	—	2	945	4	3 324	6	8 674	
405	Oberwesterwaldkreis	151	58 560	29 438	150	56 057	28 137	4	303	110	29 224	31	18 984	5	7 546	
406	Rheingaukreis	24	40 883	19 277	16	13 121	6 362	—	—	4	1 362	7	4 866	5	6 893	
407	Sankt Goarshausen	64	49 854	25 406	60	27 642	14 011	4	308	37	9 740	14	9 927	5	7 667	
408	Unterlahnkreis	80	47 846	23 300	77	30 372	15 039	6	432	53	14 761	14	9 873	4	5 306	
409	Untertaunuskreis	83	35 265	17 787	81	27 313	13 666	8	569	57	14 369	14	10 177	2	2 198	
410	Unterwesterwaldkreis	90	60 983	30 273	86	44 312	22 063	1	69	56	17 513	19	12 600	10	14 130	
411	Usingen	43	19 218	9 718	41	15 025	7 673	2	169	30	7 944	8	5 311	1	1 601	
412	Wetzlar	91	92 827	45 901	82	52 739	25 667	1	93	33	10 496	33	22 264	15	19 886	
	Reg.-Bez. Wiesbaden	**943**	**1 461 425**	**698 350**	**880**	**461 625**	**228 391**	**32**	**2 342**	**504**	**146 164**	**237**	**165 292**	**107**	**147 827**	
	Provinz Hessen-Nassau	**2 357**	**2 675 111**	**1 300 083**	**2 227**	**1 095 432**	**545 019**	**149**	**9 911**	**1 271**	**356 392**	**555**	**385 940**	**252**	**343 189**	

mit .... Einwohnern																	
2 000 und mehr			hierunter Gemeinden mit .... Einwohnern														Lfde. Nr.
			2 000 bis unter 5 000		5 000 bis unter 10 000		10 000 bis unter 15 000		15 000 bis unter 20 000		20 000 bis unter 50 000		50 000 bis unter 100 000		100 000 und mehr		
Zahl der Gemeinden	Wohnbevölkerung insgesamt	Wohnbevölkerung davon männlich	Zahl der Gemeinden	Wohnbevölkerung	Zahl der Gemeinden	Wohnbevölkerung	Zahl der Gemeinden	Wohnbevölkerung	Zahl der Gemeinden	Wohnbevölkerung	Zahl der Gemeinden	Wohnbevölkerung	Zahl der Gemeinden	Wohnbevölkerung	Zahl der Gemeinden	Wohnbevölkerung	
15	16	17	18	19	20	21	22	23	24	25	26	27	28	29	30	31	
15	103 953	52 754	8	27 070	4	31 925	2	27 656	1	17 302	—	—	—	—	—	—	360
8	56 327	27 833	4	12 581	2	14 000	1	14 683	1	15 063	—	—	—	—	—	—	361
5	19 745	9 834	3	7 011	2	12 734	—	—	—	—	—	—	—	—	—	—	362
18	157 553	76 982	7	27 342	6	43 715	2	22 293	1	18 063	2	46 140	—	—	—	—	363
12	105 396	54 184	5	12 975	3	23 176	1	14 799	3	54 446	—	—	—	—	—	—	364
6	42 903	21 610	4	11 922	1	7 563	—	—	—	—	1	23 418	—	—	—	—	365
8	30 789	15 311	6	16 875	2	13 914	—	—	—	—	—	—	—	—	—	—	366
9	51 892	25 330	3	10 571	6	41 321	—	—	—	—	—	—	—	—	—	—	367
12	51 341	25 054	9	24 157	2	14 859	1	12 325	—	—	—	—	—	—	—	—	368
4	42 359	22 147	2	6 376	—	—	1	10 867	—	—	1	25 116	—	—	—	—	369
16	107 278	53 550	7	23 475	6	39 867	2	23 942	1	19 994	—	—	—	—	—	—	370
3	9 051	4 381	3	9 051	—	—	—	—	—	—	—	—	—	—	—	—	371
129	**2 376 810**	**1 172 721**	**61**	**189 406**	**34**	**243 074**	**10**	**126 565**	**7**	**124 868**	**8**	**281 429**	**6**	**431 971**	**3**	**999 506**	
346	**4 464 208**	**2 201 817**	**210**	**651 695**	**68**	**485 863**	**24**	**290 993**	**11**	**193 873**	**18**	**593 803**	**9**	**660 382**	**6**	**1 587 599**	

10. Provinz Hessen-Nassau

Regierungsbezirk Kassel

1	33 963	17 056	—	—	—	—	—	—	—	—	1	33 963	—	—	—	—	372
1	42 191	20 929	—	—	—	—	—	—	—	—	1	42 191	—	—	—	—	373
1	216 141	104 390	—	—	—	—	—	—	—	—	—	—	—	—	1	216 141	374
1	27 920	13 033	—	—	—	—	—	—	—	—	1	27 920	—	—	—	—	375
1	5 827	2 483	—	—	1	5 827	—	—	—	—	—	—	—	—	—	—	376
1	7 731	3 820	—	—	1	7 731	—	—	—	—	—	—	—	—	—	—	377
3	21 462	10 861	2	4 757	—	—	—	—	1	16 705	—	—	—	—	—	—	378
1	4 816	2 427	1	4 816	—	—	—	—	—	—	—	—	—	—	—	—	379
4	15 462	8 433	3	8 994	1	6 468	—	—	—	—	—	—	—	—	—	—	380
4	9 758	4 719	4	9 758	—	—	—	—	—	—	—	—	—	—	—	—	381
3	13 737	6 690	1	2 718	2	11 019	—	—	—	—	—	—	—	—	—	—	382
9	36 152	18 454	6	15 949	3	20 203	—	—	—	—	—	—	—	—	—	—	383
4	24 204	11 709	2	7 309	1	6 055	1	10 840	—	—	—	—	—	—	—	—	384
2	17 499	8 671	1	2 891	—	—	1	14 608	—	—	—	—	—	—	—	—	385
4	13 367	6 892	3	7 629	1	5 738	—	—	—	—	—	—	—	—	—	—	386
1	2 772	1 393	1	2 772	—	—	—	—	—	—	—	—	—	—	—	—	387
7	18 983	9 387	7	18 983	—	—	—	—	—	—	—	—	—	—	—	—	388
2	5 338	2 571	2	5 338	—	—	—	—	—	—	—	—	—	—	—	—	389
2	7 264	3 457	1	2 161	1	5 103	—	—	—	—	—	—	—	—	—	—	390
4	15 808	7 853	4	15 808	—	—	—	—	—	—	—	—	—	—	—	—	391
2	6 356	3 182	2	6 356	—	—	—	—	—	—	—	—	—	—	—	—	392
1	3 838	2 131	1	3 838	—	—	—	—	—	—	—	—	—	—	—	—	393
4	16 672	8 252	3	11 272	1	5 400	—	—	—	—	—	—	—	—	—	—	394
2	6 177	3 129	2	6 177	—	—	—	—	—	—	—	—	—	—	—	—	395
2	6 441	3 183	2	6 441	—	—	—	—	—	—	—	—	—	—	—	—	396
67	**579 879**	**285 105**	**48**	**143 967**	**12**	**73 544**	**2**	**25 448**	**1**	**16 705**	**3**	**104 074**	—	—	**1**	**216 141**	

Regierungsbezirk Wiesbaden

1	553 464	257 575	—	—	—	—	—	—	—	—	—	—	—	—	1	553 464	397
1	170 354	78 974	—	—	—	—	—	—	—	—	—	—	—	—	1	170 354	398
2	6 227	3 039	2	6 227	—	—	—	—	—	—	—	—	—	—	—	—	399
6	22 187	10 700	4	8 921	2	13 266	—	—	—	—	—	—	—	—	—	—	400
5	25 477	12 104	4	13 696	—	—	1	11 781	—	—	—	—	—	—	—	—	401
7	33 506	15 857	4	13 788	3	19 718	—	—	—	—	—	—	—	—	—	—	402
3	9 593	4 825	3	9 593	—	—	—	—	—	—	—	—	—	—	—	—	403
5	40 137	18 403	3	10 064	—	—	1	11 481	1	18 592	—	—	—	—	—	—	404
1	2 503	1 301	1	2 503	—	—	—	—	—	—	—	—	—	—	—	—	405
8	27 762	12 915	7	21 996	1	5 766	—	—	—	—	—	—	—	—	—	—	406
4	22 212	11 395	2	5 772	2	16 440	—	—	—	—	—	—	—	—	—	—	407
3	17 474	8 261	1	2 661	2	14 813	—	—	—	—	—	—	—	—	—	—	408
2	7 952	4 121	2	7 952	—	—	—	—	—	—	—	—	—	—	—	—	409
4	16 671	8 210	3	10 735	1	5 936	—	—	—	—	—	—	—	—	—	—	410
2	4 193	2 045	2	4 193	—	—	—	—	—	—	—	—	—	—	—	—	411
9	40 088	20 234	8	19 070	—	—	—	—	—	—	1	21 018	—	—	—	—	412
63	**999 800**	**469 959**	**46**	**137 171**	**11**	**75 939**	**2**	**23 262**	**1**	**18 592**	**1**	**21 018**	—	—	**2**	**723 818**	
130	**1 579 679**	**755 064**	**94**	**281 138**	**23**	**149 483**	**4**	**48 710**	**2**	**35 297**	**4**	**125 092**	—	—	**3**	**939 959**	

Noch: Übersicht 2. Die Bevölkerung des
Noch: Teil 2. Kleinere

Lfde. Nr.	Kleinere Verwaltungsbezirke	Am 17. Mai 1939 festgestellte			Davon Gemeinden											
					weniger als 2 000			hierunter Gemeinden mit .... Einwohnern								
								weniger als 100		100 bis unter 500		500 bis unter 1 000		1 000 bis unter 2 000		
		Zahl der Gemeinden	Wohnbevölkerung		Zahl der Gemeinden	Wohnbevölkerung		Zahl der Gemeinden	Wohnbevölkerung	Zahl der Gemeinden	Wohnbevölkerung	Zahl der Gemeinden	Wohnbevölkerung	Zahl der Gemeinden	Wohnbevölkerung	
			insgesamt	davon männlich		insgesamt	davon männlich									
		1	2	3	4	5	6	7	8	9	10	11	12	13	14	
	11. Rheinprovinz															
	Regierungsbezirk Koblenz															
	Stadtkreis:															
413	Koblenz	1	91 098	44 093	—	—	—	—	—	—	—	—	—	—	—	
	Landkreise:															
414	Ahrweiler	109	65 952	31 445	103	38 940	19 181	15	893	67	18 234	14	9 283	7	10 530	
415	Altenkirchen (Westerwald)	139	90 168	44 151	129	49 161	24 440	8	570	92	23 885	22	15 597	7	9 109	
416	Birkenfeld	139	93 984	47 862	136	61 019	30 772	14	127	77	21 773	33	21 728	12	17 391	
417	Koblenz	28	58 262	27 935	21	24 608	11 862	—	—	2	633	5	3 844	14	20 131	
418	Kochem	68	41 366	20 355	67	36 111	17 944	3	257	34	10 458	24	17 167	6	8 229	
419	Kreuznach	107	106 010	50 850	100	54 168	26 880	2	138	57	16 692	28	19 843	13	17 495	
420	Mayen	128	99 354	49 238	118	48 088	24 303	10	692	76	18 856	24	17 543	8	10 997	
421	Neuwied	105	109 745	53 348	93	51 625	25 232	8	463	43	12 256	26	17 114	16	21 792	
422	Sankt Goar	71	44 040	20 996	68	31 629	15 460	1	92	42	11 915	22	14 961	3	4 661	
423	Simmern	102	38 044	19 630	100	32 300	16 832	3	199	87	22 944	7	5 030	3	4 127	
424	Zell (Mosel)	53	33 601	16 652	50	23 851	12 088	2	189	32	9 189	11	7 436	5	7 037	
	Reg.-Bez. Koblenz	1 050	871 624	426 555	985	451 500	224 994	66	3 620	609	166 835	216	149 546	94	131 499	
	Regierungsbezirk Düsseldorf															
	Stadtkreise:															
425	Düsseldorf	1	541 410	256 808	—	—	—	—	—	—	—	—	—	—	—	
426	Duisburg	1	434 646	212 693	—	—	—	—	—	—	—	—	—	—	—	
427	Essen	1	666 743	323 347	—	—	—	—	—	—	—	—	—	—	—	
428	Krefeld	1	170 968	79 128	—	—	—	—	—	—	—	—	—	—	—	
429	Mülheim a. d. Ruhr	1	137 540	66 445	—	—	—	—	—	—	—	—	—	—	—	
430	München Gladbach	1	128 418	60 258	—	—	—	—	—	—	—	—	—	—	—	
431	Neuß	1	59 654	28 181	—	—	—	—	—	—	—	—	—	—	—	
432	Oberhausen	1	191 842	94 038	—	—	—	—	—	—	—	—	—	—	—	
433	Remscheid	1	103 915	50 048	—	—	—	—	—	—	—	—	—	—	—	
434	Rheydt	1	77 339	35 753	—	—	—	—	—	—	—	—	—	—	—	
435	Solingen	1	140 466	66 982	—	—	—	—	—	—	—	—	—	—	—	
436	Viersen	1	34 062	15 536	—	—	—	—	—	—	—	—	—	—	—	
437	Wuppertal	1	401 672	184 902	—	—	—	—	—	—	—	—	—	—	—	
	Landkreise:															
438	Dinslaken	9	65 315	32 829	6	5 533	2 833	—	—	1	402	3	2 281	2	2 850	
439	Düsseldorf-Mettmann	25	184 851	90 250	10	9 284	4 654	—	—	1	416	6	4 602	3	4 266	
440	Geldern	24	61 230	30 182	15	17 980	9 168	1	79	—	—	7	5 842	7	12 059	
441	Grevenbroich-Neuß	36	110 498	54 615	15	18 170	9 332	—	—	—	—	5	4 170	10	14 000	
442	Kempen-Krefeld	32	146 562	71 153	9	7 348	3 660	—	—	3	1 105	2	1 207	4	5 036	
443	Kleve	44	88 254	43 215	34	23 150	11 840	1	93	11	3 127	13	8 802	9	11 128	
444	Moers	27	191 545	95 390	10	11 581	5 630	1	50	—	—	4	3 109	5	8 422	
445	Rees	43	84 211	40 734	32	17 519	9 092	3	187	14	3 562	10	6 546	5	7 224	
446	Rhein-Wupper-Kreis	16	162 094	78 802	3	4 914	2 336	—	—	—	—	—	—	3	4 914	
	Reg.-Bez. Düsseldorf	269	4 183 235	2 011 289	134	115 479	58 545	6	409	30	8 612	50	36 559	48	69 899	
	Regierungsbezirk Köln															
	Stadtkreise:															
447	Bonn	1	100 788	46 577	—	—	—	—	—	—	—	—	—	—	—	
448	Köln	1	772 221	360 595	—	—	—	—	—	—	—	—	—	—	—	
	Landkreise:															
449	Bergheim (Erft)	29	69 490	34 438	16	16 878	8 455	—	—	3	1 130	4	2 844	9	12 904	
450	Bonn	52	110 839	53 619	42	23 095	11 572	2	175	22	6 820	15	11 125	3	4 975	
451	Euskirchen	71	76 690	37 932	65	42 072	21 077	1	90	36	11 605	13	8 842	15	21 535	
452	Köln	12	115 503	57 451	3	3 958	2 038	—	—	—	—	1	755	2	3 203	
453	Oberbergischer Kreis	14	84 851	41 110	—	—	—	—	—	—	—	—	—	—	—	
454	Rheinisch-Bergischer Kreis	15	111 369	55 721	4	5 073	2 617	—	—	—	—	1	948	3	4 125	
455	Siegkreis	48	153 926	74 668	25	23 403	11 610	2	107	2	788	10	6 711	11	15 797	
	Reg.-Bez. Köln	243	1 595 677	762 111	155	114 479	57 369	5	372	63	20 343	44	31 225	43	62 539	

mit .... Einwohnern																	
2 000 und mehr			hierunter Gemeinden mit .... Einwohnern														Lfde. Nr.
			2 000 bis unter 5 000		5 000 bis unter 10 000		10 000 bis unter 15 000		15 000 bis unter 20 000		20 000 bis unter 50 000		50 000 bis unter 100 000		100 000 und mehr		
Zahl der Gemeinden	Wohnbevölkerung insgesamt	Wohnbevölkerung davon männlich	Zahl der Gemeinden	Wohnbevölkerung	Zahl der Gemeinden	Wohnbevölkerung	Zahl der Gemeinden	Wohnbevölkerung	Zahl der Gemeinden	Wohnbevölkerung	Zahl der Gemeinden	Wohnbevölkerung	Zahl der Gemeinden	Wohnbevölkerung	Zahl der Gemeinden	Wohnbevölkerung	
15	16	17	18	19	20	21	22	23	24	25	26	27	28	29	30	31	

11. Rheinprovinz

Regierungsbezirk Koblenz

1	91 098	44 093	—	—	—	—	—	—	—	—	—	—	1	91 098	—	—	413
6	27 012	12 264	3	9 160	3	17 852	—	—	—	—	—	—	—	—	—	—	414
10	41 007	19 711	9	32 205	1	8 802	—	—	—	—	—	—	—	—	—	—	415
3	32 965	17 090	2	6 994	—	—	—	—	—	—	1	25 971	—	—	—	—	416
7	33 654	16 073	5	17 308	1	5 647	1	10 699	—	—	—	—	—	—	—	—	417
1	5 255	2 411	—	—	1	5 255	—	—	—	—	—	—	—	—	—	—	418
7	51 842	23 970	5	14 187	1	7 974	—	—	—	—	1	29 681	—	—	—	—	419
10	51 266	24 935	8	21 815	—	—	1	14 151	1	15 300	—	—	—	—	—	—	420
12	58 120	28 116	10	31 104	1	5 465	—	—	—	—	1	21 551	—	—	—	—	421
3	12 411	5 536	2	5 954	1	6 457	—	—	—	—	—	—	—	—	—	—	422
2	5 744	2 798	2	5 744	—	—	—	—	—	—	—	—	—	—	—	—	423
3	9 750	4 564	3	9 750	—	—	—	—	—	—	—	—	—	—	—	—	424
65	**420 124**	**201 561**	**49**	**154 221**	**9**	**57 452**	**2**	**24 850**	**1**	**15 300**	**3**	**77 203**	**1**	**91 098**	—	—	

Regierungsbezirk Düsseldorf

1	541 410	256 808	—	—	—	—	—	—	—	—	—	—	—	—	1	541 410	425
1	434 646	212 693	—	—	—	—	—	—	—	—	—	—	—	—	1	434 646	426
1	666 743	323 347	—	—	—	—	—	—	—	—	—	—	—	—	1	666 743	427
1	170 968	79 128	—	—	—	—	—	—	—	—	—	—	—	—	1	170 968	428
1	137 540	66 445	—	—	—	—	—	—	—	—	—	—	—	—	1	137 540	429
1	128 418	60 258	—	—	—	—	—	—	—	—	—	—	—	—	1	128 418	430
1	59 654	28 181	—	—	—	—	—	—	—	—	—	—	1	59 654	—	—	431
1	191 842	94 033	—	—	—	—	—	—	—	—	—	—	—	—	1	191 842	432
1	103 915	50 048	—	—	—	—	—	—	—	—	—	—	—	—	1	103 915	433
1	77 339	35 753	—	—	—	—	—	—	—	—	—	—	1	77 339	—	—	434
1	140 466	66 982	—	—	—	—	—	—	—	—	—	—	—	—	1	140 466	435
1	34 062	15 536	—	—	—	—	—	—	—	—	1	34 062	—	—	—	—	436
1	401 672	184 902	—	—	—	—	—	—	—	—	—	—	—	—	1	401 672	437
3	59 782	29 996	—	—	—	—	1	10 045	—	—	2	49 737	—	—	—	—	438
15	175 567	85 596	4	12 682	2	16 013	6	71 944	—	—	3	74 928	—	—	—	—	439
9	43 250	21 014	5	14 390	4	28 860	—	—	—	—	—	—	—	—	—	—	440
21	92 328	45 283	17	58 960	3	20 988	1	12 380	—	—	—	—	—	—	—	—	441
23	139 214	67 493	11	42 200	10	69 420	1	11 350	1	16 244	—	—	—	—	—	—	442
10	65 104	31 375	6	18 697	2	10 949	1	13 674	—	—	1	21 784	—	—	—	—	443
17	179 964	89 760	9	23 617	2	10 422	1	10 392	1	15 392	4	120 141	—	—	—	—	444
11	66 692	31 642	9	25 679	—	—	—	—	1	16 381	1	24 632	—	—	—	—	445
13	157 180	76 466	5	13 451	3	26 089	1	13 861	3	53 642	—	—	1	50 137	—	—	446
135	**4 067 756**	**1 952 744**	**66**	**209 676**	**26**	**183 741**	**12**	**143 646**	**6**	**101 659**	**12**	**325 284**	**3**	**187 130**	**10**	**2 917 620**	

Regierungsbezirk Köln

1	100 788	46 577	—	—	—	—	—	—	—	—	—	—	—	—	1	100 788	447
1	772 221	360 595	—	—	—	—	—	—	—	—	—	—	—	—	1	772 221	448
13	52 612	25 983	11	37 794	2	14 818	—	—	—	—	—	—	—	—	—	—	449
10	87 744	42 047	6	20 731	2	15 744	—	—	—	—	2	51 269	—	—	—	—	450
6	34 618	16 855	5	17 551	—	—	—	—	1	17 067	—	—	—	—	—	—	451
9	111 545	55 413	3	9 772	1	5 414	1	10 967	2	31 368	2	54 024	—	—	—	—	452
14	84 851	41 110	8	31 601	5	32 268	—	—	—	—	1	20 982	—	—	—	—	453
11	106 296	53 104	4	15 817	4	27 540	—	—	1	15 667	2	47 272	—	—	—	—	454
23	130 523	63 058	16	52 679	4	32 665	2	23 891	—	—	1	21 288	—	—	—	—	455
88	**1 481 198**	**704 742**	**53**	**185 945**	**18**	**128 449**	**3**	**34 858**	**4**	**64 102**	**8**	**194 835**	—	—	**2**	**873 009**	

Noch: Übersicht 2. Die Bevölkerung des
Noch: Teil 2. Kleinere

Lfde. Nr.	Kleinere Verwaltungsbezirke	Am 17. Mai 1939 festgestellte			Davon Gemeinden											
					weniger als 2 000			hierunter Gemeinden mit .... Einwohnern								
								weniger als 100		100 bis unter 500		500 bis unter 1 000		1 000 bis unter 2 000	
		Zahl der Gemeinden	Wohnbevölkerung		Zahl der Gemeinden	Wohnbevölkerung		Zahl der Gemeinden	Wohnbevölkerung	Zahl der Gemeinden	Wohnbevölkerung	Zahl der Gemeinden	Wohnbevölkerung	Zahl der Gemeinden	Wohnbevölkerung
			insgesamt	davon männlich		insgesamt	davon männlich								
		1	2	3	4	5	6	7	8	9	10	11	12	13	14
	Regierungsbezirk Trier														
	Stadtkreis:														
456	Trier	1	88 150	45 050	—	—	—	—	—	—	—	—	—	—	—
	Landkreise:														
457	Bernkastel	92	52 269	25 856	90	44 242	22 154	4	208	55	14 244	19	13 179	12	16 611
458	Bitburg	151	56 753	30 898	149	48 428	26 371	31	1 845	90	23 140	20	13 483	8	9 960
459	Daun	97	36 017	18 228	95	30 947	15 870	4	376	79	20 741	9	5 844	3	3 986
460	Merzig-Wadern (Rest)	34	26 254	13 221	33	22 928	11 472	2	90	12	4 078	10	7 406	9	11 354
461	Prüm	140	44 936	25 404	139	41 288	23 532	36	2 387	78	18 997	20	13 953	5	5 951
462	Saarburg	70	41 812	21 743	68	33 894	17 406	3	203	41	11 009	14	9 525	10	13 157
463	Trier	132	99 579	50 684	126	73 915	38 016	5	435	60	17 626	41	27 994	20	27 860
464	Wittlich	77	49 960	26 358	75	38 291	19 660	5	240	35	10 034	30	21 484	5	6 533
	Reg.-Bez. Trier	794	495 730	257 442	775	333 933	174 481	90	5 784	450	119 869	163	112 868	72	95 412
	Regierungsbezirk Aachen														
	Stadtkreis:														
465	Aachen	1	162 164	75 522	—	—	—	—	—	—	—	—	—	—	—
	Landkreise:														
466	Aachen	19	198 237	99 201	—	—	—	—	—	—	—	—	—	—	—
467	Düren	83	121 060	58 948	72	45 675	22 505	—	—	33	10 667	27	19 220	12	15 788
468	Erkelenz	22	58 163	28 827	16	17 868	8 629	—	—	1	466	6	4 699	9	12 703
469	Geilenkirchen-Heinsberg	48	95 315	48 193	36	38 690	19 606	—	—	5	2 157	12	9 651	19	26 882
470	Jülich	46	51 988	25 850	42	33 505	16 959	—	—	10	3 937	24	17 756	8	11 812
471	Monschau	19	23 906	12 271	16	17 054	8 852	—	—	2	753	5	4 324	9	11 977
472	Schleiden	71	58 731	32 166	65	36 952	20 280	2	195	36	11 396	19	13 680	8	11 681
	Reg.-Bez. Aachen	309	769 564	380 978	247	189 744	96 831	2	195	87	29 376	93	69 330	65	90 843
	Rheinprovinz	2 665	7 915 830	3 838 375	2 296	1 205 135	612 220	169	10 380	1 239	345 035	566	399 528	322	450 192

12. Hohenzollerische Lande

zugleich Reg.-Bez. Sigmaringen

	Landkreise:														
473	Hechingen	47	37 931	18 067	44	26 907	12 890	—	—	21	7 668	18	12 752	5	6 487
474	Sigmaringen	73	35 775	17 078	72	29 284	14 064	9	711	41	9 868	14	8 827	8	9 878
	Hohenzollerische Lande	120	73 706	35 145	116	56 191	26 954	9	711	62	17 536	32	21 579	13	16 365
	Preußen[1] [2]	29 243	41 655 252	20 411 026	27 130	12 060 498	6 060 047	2 325	147 533	16 527	4 512 744	5 757	3 962 485	2 521	3 437 736

II. Bayern

Regierungsbezirk Oberbayern

	Stadtkreise:														
475	Ingolstadt	1	33 394	17 111	—	—	—	—	—	—	—	—	—	—	—
476	München	1	829 318	387 897	—	—	—	—	—	—	—	—	—	—	—
477	Rosenheim	1	21 809	10 674	—	—	—	—	—	—	—	—	—	—	—
	Kreisunm. Städte:														
478	Freising	1	19 734	10 410	—	—	—	—	—	—	—	—	—	—	—
479	Landsberg	1	10 054	5 917	—	—	—	—	—	—	—	—	—	—	—
480	Reichenhall	1	11 538	6 159	—	—	—	—	—	—	—	—	—	—	—
481	Traunstein	1	11 714	5 744	—	—	—	—	—	—	—	—	—	—	—
	Landkreise:														
482	Aibling	22	30 750	15 545	19	14 666	7 292	—	—	4	1 624	11	8 530	4	4 512
483	Aichach	73	29 730	13 693	72	25 429	12 125	1	91	57	14 410	12	8 075	2	2 853
484	Altötting	44	49 062	23 441	39	25 726	12 536	—	—	10	4 089	28	19 870	1	1 767
485	Berchtesgaden	20	28 018	15 173	17	15 990	8 177	—	—	4	1 576	5	3 497	8	10 917
486	Dachau	55	40 797	22 071	54	23 113	11 401	—	—	40	11 554	10	6 555	4	5 004
487	Ebersberg	29	31 109	15 533	25	21 184	10 817	—	—	7	2 852	11	8 771	7	9 561
488	Erding	47	48 925	24 617	43	34 856	17 501	—	—	10	3 655	22	16 529	11	14 672
489	Freising	69	34 761	17 255	68	29 543	14 740	—	—	46	13 843	18	11 194	4	4 506
490	Friedberg	43	23 543	11 471	41	13 531	6 623	—	—	35	8 585	5	3 281	1	1 665
491	Fürstenfeldbruck	57	43 347	22 068	53	24 420	12 155	2	196	37	10 588	8	5 694	6	7 942
492	Garmisch-Partenkirchen	16	41 286	22 257	13	12 510	6 404	—	—	2	611	5	3 927	6	7 972
493	Ingolstadt	41	33 416	17 699	38	22 653	11 283	1	99	20	5 390	10	7 728	7	9 436
494	Landsberg	59	28 522	14 499	58	25 170	12 991	—	—	41	12 130	15	10 170	2	2 870

[1]) Gebiet Mitte 1939, jedoch ohne Memelland. — [2]) Der am 1. 11. 1939 erfolgte Gebietsaustausch zwischen der Provinz Hannover (Reg.-Bez. Stade) und dem

mit .... Einwohnern																	Lfde. Nr.
2 000 und mehr			hierunter Gemeinden mit .... Einwohnern														
			2 000 bis unter 5 000		5 000 bis unter 10 000		10 000 bis unter 15 000		15 000 bis unter 20 000		20 000 bis unter 50 000		50 000 bis unter 100 000		100 000 und mehr		
Zahl der Gemeinden	Wohnbevölkerung insgesamt	Wohnbevölkerung davon männlich	Zahl der Gemeinden	Wohnbevölkerung	Zahl der Gemeinden	Wohnbevölkerung	Zahl der Gemeinden	Wohnbevölkerung	Zahl der Gemeinden	Wohnbevölkerung	Zahl der Gemeinden	Wohnbevölkerung	Zahl der Gemeinden	Wohnbevölkerung	Zahl der Gemeinden	Wohnbevölkerung	
15	16	17	18	19	20	21	22	23	24	25	26	27	28	29	30	31	
Regierungsbezirk Trier																	
1	88 150	45 050	—	—	—	—	—	—	—	—	—	—	1	88 150	—	—	456
2	8 027	3 702	1	2 832	1	5 195	—	—	—	—	—	—	—	—	—	—	457
2	8 325	4 527	1	2 140	1	6 185	—	—	—	—	—	—	—	—	—	—	458
2	5 070	2 358	2	5 070	—	—	—	—	—	—	—	—	—	—	—	—	459
1	3 326	1 749	1	3 326	—	—	—	—	—	—	—	—	—	—	—	—	460
1	3 648	1 872	1	3 648	—	—	—	—	—	—	—	—	—	—	—	—	461
2	7 918	4 337	1	2 255	1	5 663	—	—	—	—	—	—	—	—	—	—	462
6	25 664	12 668	5	18 872	1	6 792	—	—	—	—	—	—	—	—	—	—	463
2	11 669	6 698	1	2 460	1	9 209	—	—	—	—	—	—	—	—	—	—	464
19	**161 797**	**82 961**	**13**	**40 603**	**5**	**33 044**	—	—	—	—	—	—	**1**	**88 150**	—	—	
Regierungsbezirk Aachen																	
1	162 164	75 522	—	—	—	—	—	—	—	—	—	—	—	—	1	162 164	465
19	198 237	99 201	4	15 344	9	63 971	2	22 690	2	34 257	2	61 975	—	—	—	—	466
11	75 385	36 443	9	24 356	1	5 708	—	—	—	—	1	45 321	—	—	—	—	467
6	40 295	20 198	3	9 873	2	16 218	1	14 204	—	—	—	—	—	—	—	—	468
12	56 625	28 587	9	27 242	2	13 587	—	—	1	15 796	—	—	—	—	—	—	469
4	18 483	8 891	3	6 896	—	—	1	11 587	—	—	—	—	—	—	—	—	470
3	6 852	3 419	3	6 852	—	—	—	—	—	—	—	—	—	—	—	—	471
6	21 779	11 886	5	16 696	1	5 083	—	—	—	—	—	—	—	—	—	—	472
62	**579 820**	**284 147**	**36**	**107 259**	**15**	**104 567**	**4**	**48 481**	**3**	**50 053**	**3**	**107 296**	—	—	**1**	**162 164**	
369	**6 710 695**	**3 226 155**	**217**	**697 704**	**73**	**506 253**	**21**	**251 835**	**14**	**231 114**	**26**	**704 618**	**5**	**366 378**	**13**	**3 952 793**	
12. Hohenzollerische Lande zugleich Reg.-Bez. Sigmaringen																	
3	11 024	5 177	2	5 340	1	5 684	—	—	—	—	—	—	—	—	—	—	473
1	6 491	3 014	—	—	1	6 491	—	—	—	—	—	—	—	—	—	—	474
4	**17 515**	**8 191**	**2**	**5 340**	**2**	**12 175**	—	—	—	—	—	—	—	—	—	—	
2 113	**29 594 754**	**14 350 979**	**1 326**	**4 057 531**	**414**	**2 859 105**	**131**	**1 600 839**	**59**	**1 021 392**	**113**	**3 451 333**	**33**	**2 296 835**	**37**	**14 307 719**	
II. Bayern																	
Regierungsbezirk Oberbayern																	
1	33 394	17 111	—	—	—	—	—	—	—	—	1	33 394	—	—	—	—	475
1	829 318	387 897	—	—	—	—	—	—	—	—	—	—	—	—	1	829 318	476
1	21 809	10 674	—	—	—	—	—	—	—	—	1	21 809	—	—	—	—	477
1	19 734	10 410	—	—	—	—	—	—	1	19 734	—	—	—	—	—	—	478
1	10 054	5 917	—	—	—	—	1	10 054	—	—	—	—	—	—	—	—	479
1	11 538	6 159	—	—	—	—	1	11 538	—	—	—	—	—	—	—	—	480
1	11 714	5 744	—	—	—	—	1	11 714	—	—	—	—	—	—	—	—	481
3	16 084	8 253	1	4 754	2	11 330	—	—	—	—	—	—	—	—	—	—	482
1	4 301	1 568	1	4 301	—	—	—	—	—	—	—	—	—	—	—	—	483
5	23 336	10 905	3	10 093	2	13 243	—	—	—	—	—	—	—	—	—	—	484
3	12 028	6 996	3	12 028	—	—	—	—	—	—	—	—	—	—	—	—	485
1	17 684	10 670	—	—	—	—	—	—	1	17 684	—	—	—	—	—	—	486
4	9 925	4 716	4	9 925	—	—	—	—	—	—	—	—	—	—	—	—	487
4	14 069	7 116	3	6 877	1	7 192	—	—	—	—	—	—	—	—	—	—	488
1	5 218	2 515	—	—	1	5 218	—	—	—	—	—	—	—	—	—	—	489
2	10 012	4 848	1	3 524	1	6 488	—	—	—	—	—	—	—	—	—	—	490
4	18 927	9 913	2	4 698	2	14 229	—	—	—	—	—	—	—	—	—	—	491
3	28 776	15 853	1	3 640	1	7 057	—	—	1	18 079	—	—	—	—	—	—	492
3	10 763	6 416	3	10 763	—	—	—	—	—	—	—	—	—	—	—	—	493
1	3 352	1 508	1	3 352	—	—	—	—	—	—	—	—	—	—	—	—	494

Land Bremen ist bereits berücksichtigt.

Noch: Übersicht 2. Die Bevölkerung des
Noch: Teil 2. Kleinere

Lfde. Nr.	Kleinere Verwaltungsbezirke	Am 17. Mai 1939 festgestellte			Davon Gemeinden											
					weniger als 2 000			hierunter Gemeinden mit .... Einwohnern								
								weniger als 100		100 bis unter 500		500 bis unter 1 000		1 000 bis unter 2 000		
		Zahl der Gemeinden	Wohnbevölkerung		Zahl der Gemeinden	Wohnbevölkerung		Zahl der Gemeinden	Wohnbevölkerung	Zahl der Gemeinden	Wohnbevölkerung	Zahl der Gemeinden	Wohnbevölkerung	Zahl der Gemeinden	Wohnbevölkerung	
			insgesamt	davon männlich		insgesamt	davon männlich									
		1	2	3	4	5	6	7	8	9	10	11	12	13	14	
	Noch: Reg.-Bez. Oberbayern															
	Landkreise:															
495	Laufen	40	38 265	18 485	37	28 498	13 631	—	—	11	4 598	18	12 791	8	11 109	
496	Miesbach	29	47 145	22 687	22	22 808	11 359	—	—	2	836	12	9 953	8	12 019	
497	Mühldorf	54	43 514	21 505	52	33 151	16 622	—	—	20	7 284	26	17 869	6	7 998	
498	München	31	64 636	33 750	20	15 977	8 307	—	—	9	3 233	5	3 598	6	9 146	
499	Pfaffenhofen a. d. Ilm	78	40 160	20 552	75	29 372	15 028	—	—	58	16 033	14	9 166	3	4 173	
500	Rosenheim	56	56 294	28 168	50	38 830	18 738	—	—	16	5 501	20	14 822	14	18 507	
501	Schongau	24	24 670	12 860	21	13 826	7 074	—	—	8	2 648	11	7 829	2	3 349	
502	Schrobenhausen	38	22 652	10 784	37	17 459	8 408	—	—	27	9 238	8	6 038	2	2 183	
503	Starnberg	39	34 960	16 964	33	15 196	7 446	—	—	21	5 281	11	8 239	1	1 676	
504	Tölz	17	26 601	13 495	14	10 077	5 100	—	—	4	1 159	8	5 926	2	2 992	
505	Traunstein	54	51 902	25 257	50	40 063	19 619	—	—	16	6 318	21	15 316	13	18 429	
506	Wasserburg a. Inn	62	39 151	19 245	60	32 282	15 833	—	—	33	11 346	21	13 406	6	7 530	
507	Weilheim	42	44 836	22 401	38	19 909	9 862	—	—	20	6 380	17	12 432	1	1 097	
508	Wolfratshausen	37	23 116	11 876	36	20 290	10 468	—	—	22	7 187	11	8 617	3	4 486	
	Reg.-Bez. Oberbayern	1 183	1 958 729	957 263	1 085	626 529	311 540	4	386	580	177 949	363	259 823	138	188 371	
	Regierungsbezirk Niederbayern und Oberpfalz															
	Stadtkreise:															
509	Amberg	1	31 775	17 473	—	—	—	—	—	—	—	—	—	—	—	
510	Landshut	1	31 573	13 973	—	—	—	—	—	—	—	—	—	—	—	
511	Passau	1	25 565	12 321	—	—	—	—	—	—	—	—	—	—	—	
512	Regensburg	1	95 631	47 844	—	—	—	—	—	—	—	—	—	—	—	
513	Straubing	1	28 962	15 364	—	—	—	—	—	—	—	—	—	—	—	
514	Weiden	1	29 372	14 660	—	—	—	—	—	—	—	—	—	—	—	
	Kreisunm. Städte:															
515	Deggendorf	1	12 057	6 044	—	—	—	—	—	—	—	—	—	—	—	
516	Neumarkt i. d. OPf.	1	10 555	5 008	—	—	—	—	—	—	—	—	—	—	—	
517	Schwandorf i. Bay.	1	10 459	4 998	—	—	—	—	—	—	—	—	—	—	—	
	Landkreise:															
518	Amberg	61	33 164	16 253	59	28 021	13 722	—	—	40	11 985	14	9 175	5	6 861	
519	Beilngries	45	14 033	6 749	44	12 009	5 804	—	—	43	10 281	—	—	1	1 728	
520	Bergreichenstein	23	18 864	9 320	21	14 209	7 042	—	—	10	3 537	8	6 014	3	4 658	
521	Bogen	49	31 561	15 225	49	31 561	15 225	—	—	20	6 080	19	13 048	10	12 433	
522	Burglengenfeld	50	30 654	15 018	48	23 479	11 484	—	—	32	7 851	10	7 181	6	8 447	
523	Cham	50	31 359	15 382	48	19 931	9 977	1	75	34	10 637	12	7 863	1	1 356	
524	Deggendorf	49	44 090	22 300	47	35 961	18 233	—	—	20	6 808	13	10 028	14	19 125	
525	Dingolfing	33	24 683	11 700	32	19 895	9 459	—	—	13	4 375	16	11 655	3	3 865	
526	Eggenfelden	64	41 635	20 163	63	37 783	18 375	—	—	29	10 926	30	21 403	4	5 454	
527	Eschenbach i. d. OPf.	44	26 126	13 430	41	15 594	7 640	2	170	32	8 839	4	2 673	3	3 912	
528	Grafenau	31	22 999	11 254	30	20 534	10 016	—	—	15	5 548	9	5 937	6	9 049	
529	Griesbach	36	32 252	15 543	35	30 158	14 558	—	—	1	271	24	17 803	10	12 084	
530	Kelheim	60	37 059	18 156	57	25 580	12 568	—	—	39	10 942	14	8 624	4	6 014	
531	Kemnath	49	16 558	8 152	49	16 558	8 152	3	290	37	7 491	5	3 428	4	5 359	
532	Kötzting	45	28 602	13 972	43	24 167	11 817	—	—	25	8 575	15	11 022	3	4 570	
533	Landau a. d. Isar	33	25 169	12 368	31	19 175	9 579	—	—	14	4 653	13	9 773	4	4 749	
534	Landshut	60	30 357	16 579	59	26 233	12 770	—	—	43	13 726	14	9 619	2	2 888	
535	Mainburg	36	18 306	9 165	35	14 649	7 384	—	—	24	6 555	9	5 525	2	2 569	
536	Mallersdorf	51	24 852	11 463	49	19 983	9 209	—	—	40	10 920	5	2 924	4	6 139	
537	Markt Eisenstein	58	32 779	15 724	56	26 083	12 454	6	534	29	7 749	16	11 592	5	6 208	
538	Nabburg	42	20 586	10 371	40	15 238	7 731	—	—	32	9 229	7	4 323	1	1 686	
539	Neumarkt i. d. OPf.	69	27 541	12 951	69	27 541	12 951	—	—	54	16 428	13	8 669	2	2 444	
540	Neunburg vorm Wald	42	14 907	7 160	41	12 379	5 986	2	189	35	9 068	3	1 618	1	1 504	
541	Neustadt a. d. Waldnaab	69	39 266	19 650	64	25 617	12 670	2	155	48	12 425	11	7 920	3	5 117	
542	Oberviechtach	37	13 694	6 662	37	13 694	6 662	—	—	28	7 176	7	4 027	2	2 491	
543	Parsberg	69	31 781	15 320	69	31 781	15 320	1	48	50	16 110	13	8 589	5	7 034	
544	Passau	39	44 290	21 777	35	33 143	16 276	—	—	4	1 526	17	12 929	14	18 688	
545	Pfarrkirchen	42	41 596	20 041	40	32 903	16 051	—	—	5	2 092	24	17 157	11	13 654	
546	Prachatitz	43	38 689	18 782	39	22 922	11 201	—	—	19	5 855	14	9 295	6	7 772	
547	Regen	28	35 378	17 497	23	17 172	8 515	—	—	8	3 106	9	6 942	6	7 124	
548	Regensburg	136	64 806	32 910	134	59 242	29 217	1	72	94	25 821	31	23 226	8	10 123	
549	Riedenburg	49	14 906	7 131	49	14 906	7 131	1	99	45	10 896	1	780	2	3 131	
550	Roding	62	25 551	12 619	62	25 551	12 619	1	68	46	11 354	10	7 374	5	6 755	
551	Rottenburg	50	19 012	9 189	50	19 012	9 189	1	94	39	10 242	6	3 727	4	4 949	
552	Straubing	44	26 971	15 124	43	24 367	12 716	1	82	19	6 135	17	11 356	6	6 794	
553	Sulzbach-Rosenberg	31	22 333	10 990	30	10 845	5 306	—	—	24	6 604	5	3 214	1	1 027	
554	Tirschenreuth	53	44 303	21 329	49	26 303	12 821	1	92	25	7 107	18	11 800	5	7 304	

mit .... Einwohnern

2 000 und mehr			hierunter Gemeinden mit .... Einwohnern														lfde. Nr.
			2 000 bis unter 5 000		5 000 bis unter 10 000		10 000 bis unter 15 000		15 000 bis unter 20 000		20 000 bis unter 50 000		50 000 bis unter 100 000		100 000 und mehr		
Zahl der Gemeinden	Wohnbevölkerung insgesamt	Wohnbevölkerung davon männlich	Zahl der Gemeinden	Wohnbevölkerung	Zahl der Gemeinden	Wohnbevölkerung	Zahl der Gemeinden	Wohnbevölkerung	Zahl der Gemeinden	Wohnbevölkerung	Zahl der Gemeinden	Wohnbevölkerung	Zahl der Gemeinden	Wohnbevölkerung	Zahl der Gemeinden	Wohnbevölkerung	
15	16	17	18	19	20	21	22	23	24	25	26	27	28	29	30	31	
3	9 767	4 854	3	9 767	—	—	—	—	—	—	—	—	—	—	—	—	495
7	24 337	11 328	6	18 864	1	5 473	—	—	—	—	—	—	—	—	—	—	496
2	10 363	4 883	1	2 691	1	7 672	—	—	—	—	—	—	—	—	—	—	497
11	48 659	25 443	7	22 638	4	26 021	—	—	—	—	—	—	—	—	—	—	498
3	10 788	5 524	2	5 496	1	5 292	—	—	—	—	—	—	—	—	—	—	499
6	17 464	9 430	6	17 464	—	—	—	—	—	—	—	—	—	—	—	—	500
3	10 844	5 786	2	5 761	1	5 083	—	—	—	—	—	—	—	—	—	—	501
1	5 193	2 376	—	—	1	5 193	—	—	—	—	—	—	—	—	—	—	502
6	19 764	9 518	5	13 918	1	5 846	—	—	—	—	—	—	—	—	—	—	503
3	16 524	8 395	1	2 237	2	14 287	—	—	—	—	—	—	—	—	—	—	504
4	11 839	5 638	4	11 839	—	—	—	—	—	—	—	—	—	—	—	—	505
2	6 869	3 412	2	6 869	—	—	—	—	—	—	—	—	—	—	—	—	506
4	24 927	12 539	1	4 521	3	20 406	—	—	—	—	—	—	—	—	—	—	507
1	2 826	1 408	1	2 826	—	—	—	—	—	—	—	—	—	—	—	—	508
98	**1 332 200**	**645 723**	**64**	**198 846**	**25**	**160 030**	**3**	**33 306**	**3**	**55 497**	**2**	**55 203**	—	—	**1**	**829 318**	
Regierungsbezirk Niederbayern und Oberpfalz																	
1	31 775	17 473	—	—	—	—	—	—	—	—	1	31 775	—	—	—	—	509
1	31 573	13 973	—	—	—	—	—	—	—	—	1	31 573	—	—	—	—	510
1	25 565	12 321	—	—	—	—	—	—	—	—	1	25 565	—	—	—	—	511
1	95 631	47 844	—	—	—	—	—	—	—	—	—	—	1	95 631	—	—	512
1	28 962	15 364	—	—	—	—	—	—	—	—	1	28 962	—	—	—	—	513
1	29 372	14 660	—	—	—	—	—	—	—	—	1	29 372	—	—	—	—	514
1	12 057	6 044	—	—	—	—	1	12 057	—	—	—	—	—	—	—	—	515
1	10 555	5 008	—	—	—	—	1	10 555	—	—	—	—	—	—	—	—	516
1	10 459	4 998	—	—	—	—	1	10 459	—	—	—	—	—	—	—	—	517
2	5 143	2 531	2	5 143	—	—	—	—	—	—	—	—	—	—	—	—	518
1	2 024	945	1	2 024	—	—	—	—	—	—	—	—	—	—	—	—	519
2	4 655	2 278	2	4 655	—	—	—	—	—	—	—	—	—	—	—	—	520
—	—	—	—	—	—	—	—	—	—	—	—	—	—	—	—	—	521
2	7 175	3 534	1	2 032	1	5 143	—	—	—	—	—	—	—	—	—	—	522
2	11 423	5 405	—	—	2	11 428	—	—	—	—	—	—	—	—	—	—	523
2	8 129	4 067	1	2 020	1	6 109	—	—	—	—	—	—	—	—	—	—	524
1	4 788	2 241	1	4 788	—	—	—	—	—	—	—	—	—	—	—	—	525
1	3 852	1 788	1	3 852	—	—	—	—	—	—	—	—	—	—	—	—	526
3	10 532	5 790	3	10 532	—	—	—	—	—	—	—	—	—	—	—	—	527
1	2 465	1 238	1	2 465	—	—	—	—	—	—	—	—	—	—	—	—	528
1	2 094	985	1	2 094	—	—	—	—	—	—	—	—	—	—	—	—	529
3	11 479	5 588	2	5 133	1	6 346	—	—	—	—	—	—	—	—	—	—	530
—	—	—	—	—	—	—	—	—	—	—	—	—	—	—	—	—	531
2	4 435	2 155	2	4 435	—	—	—	—	—	—	—	—	—	—	—	—	532
2	5 994	2 789	2	5 994	—	—	—	—	—	—	—	—	—	—	—	—	533
1	4 124	3 809	1	4 124	—	—	—	—	—	—	—	—	—	—	—	—	534
1	3 657	1 781	1	3 657	—	—	—	—	—	—	—	—	—	—	—	—	535
2	4 869	2 254	2	4 869	—	—	—	—	—	—	—	—	—	—	—	—	536
2	6 696	3 270	2	6 696	—	—	—	—	—	—	—	—	—	—	—	—	537
2	5 348	2 640	2	5 348	—	—	—	—	—	—	—	—	—	—	—	—	538
—	—	—	—	—	—	—	—	—	—	—	—	—	—	—	—	—	539
1	2 528	1 174	1	2 528	—	—	—	—	—	—	—	—	—	—	—	—	540
5	13 649	6 980	5	13 649	—	—	—	—	—	—	—	—	—	—	—	—	541
—	—	—	—	—	—	—	—	—	—	—	—	—	—	—	—	—	542
—	—	—	—	—	—	—	—	—	—	—	—	—	—	—	—	—	543
4	11 147	5 501	4	11 147	—	—	—	—	—	—	—	—	—	—	—	—	544
2	8 693	3 990	1	3 663	1	5 030	—	—	—	—	—	—	—	—	—	—	545
4	15 767	7 581	4	15 767	—	—	—	—	—	—	—	—	—	—	—	—	546
5	18 206	8 982	4	12 321	1	5 885	—	—	—	—	—	—	—	—	—	—	547
2	5 564	3 693	2	5 564	—	—	—	—	—	—	—	—	—	—	—	—	548
—	—	—	—	—	—	—	—	—	—	—	—	—	—	—	—	—	549
—	—	—	—	—	—	—	—	—	—	—	—	—	—	—	—	—	550
—	—	—	—	—	—	—	—	—	—	—	—	—	—	—	—	—	551
1	2 604	2 408	1	2 604	—	—	—	—	—	—	—	—	—	—	—	—	552
1	11 488	5 684	—	—	—	—	1	11 488	—	—	—	—	—	—	—	—	553
4	18 000	8 508	2	7 146	2	10 854	—	—	—	—	—	—	—	—	—	—	554

Lfde. Nr.	Kleinere Verwaltungsbezirke	Am 17. Mai 1939 festgestellte			Davon Gemeinden											
					weniger als 2 000			hierunter Gemeinden mit .... Einwohnern								
								weniger als 100		100 bis unter 500		500 bis unter 1 000		1 000 bis unter 2 000		
		Zahl der Gemeinden	Wohnbevölkerung		Zahl der Gemeinden	Wohnbevölkerung		Zahl der Gemeinden	Wohnbevölkerung	Zahl der Gemeinden	Wohnbevölkerung	Zahl der Gemeinden	Wohnbevölkerung	Zahl der Gemeinden	Wohnbevölkerung	
			insgesamt	davon männlich		insgesamt	davon männlich									
		1	2	3	4	5	6	7	8	9	10	11	12	13	14	
	Noch: Reg.-Bez. Niederbayern und Oberpfalz															
	Landkreise:															
555	Viechtach	24	26 803	13 369	22	21 953	11 095	—	—	3	1 038	10	7 751	9	13 164	
556	Vilsbiburg	39	31 816	15 073	38	28 088	13 427	—	—	7	2 748	26	17 953	5	7 387	
557	Vilshofen	48	47 038	23 008	46	40 323	19 810	—	—	11	3 063	15	10 314	20	26 946	
558	Vohenstrauß	43	22 211	10 719	41	17 450	8 472	—	—	33	9 821	5	3 582	3	4 047	
559	Waldmünchen	40	14 995	7 266	39	11 883	5 825	3	232	31	7 278	3	1 854	2	2 519	
560	Wegscheid	26	18 820	9 150	26	18 820	9 150	—	—	7	2 402	14	9 798	5	6 620	
561	Wolfstein	47	34 080	16 659	47	34 080	16 659	—	—	10	3 684	28	19 589	9	10 807	
	Reg.-Bez. Niederbayern und Oberpfalz	**2 108**	**1 562 424**	**770 348**	**2 029**	**1 046 776**	**512 268**	**26**	**2 190**	**1 217**	**348 957**	**557**	**389 074**	**229**	**306 555**	
	Regierungsbezirk Pfalz															
	Stadtkreise:															
562	Frankenthal	1	27 023	12 917	—	—	—	—	—	—	—	—	—	—	—	
563	Kaiserslautern	1	70 713	35 987	—	—	—	—	—	—	—	—	—	—	—	
564	Ludwigshafen a. Rhein	1	144 425	69 433	—	—	—	—	—	—	—	—	—	—	—	
565	Neustadt an der Weinstraße	1	24 488	11 673	—	—	—	—	—	—	—	—	—	—	—	
566	Pirmasens	1	50 401	24 733	—	—	—	—	—	—	—	—	—	—	—	
567	Speyer	1	30 058	15 030	—	—	—	—	—	—	—	—	—	—	—	
568	Zweibrücken	1	30 714	16 161	—	—	—	—	—	—	—	—	—	—	—	
	Kreisunm. Stadt:															
569	Landau i. d. Pf.	1	25 738	14 145	—	—	—	—	—	—	—	—	—	—	—	
	Landkreise:															
570	Bergzabern	53	44 537	23 106	49	30 253	15 675	—	—	20	5 776	21	13 774	8	10 703	
571	Frankenthal	38	44 331	21 613	33	25 006	12 210	—	—	8	2 894	18	12 662	7	9 450	
572	Germersheim	37	67 025	34 545	25	28 787	14 404	—	—	2	668	7	4 906	16	23 213	
573	Kaiserslautern	71	74 342	37 412	64	49 966	24 790	2	161	23	7 576	20	14 335	19	27 894	
574	Kirchheimbolanden	37	28 827	14 178	35	20 971	10 376	—	—	18	5 507	10	6 287	7	9 177	
575	Kusel	117	67 414	34 367	113	56 298	28 547	—	—	70	20 956	32	21 291	11	14 051	
576	Landau i. d. Pf.	46	54 080	26 203	41	34 276	16 723	—	—	10	3 883	20	13 983	11	16 410	
577	Ludwigshafen a. Rhein	13	30 573	15 165	7	7 879	3 833	—	—	1	394	3	2 122	3	5 363	
578	Neustadt an der Weinstraße	38	75 979	36 722	27	27 579	13 199	—	—	3	1 293	12	9 324	12	16 962	
579	Pirmasens	61	69 112	36 302	53	43 523	23 207	—	—	16	5 092	18	13 758	19	24 673	
580	Rockenhausen	65	35 687	17 581	64	33 380	16 415	1	79	36	11 367	20	12 585	7	9 349	
581	Speyer	9	26 042	12 847	6	8 942	4 397	—	—	—	—	1	726	5	8 216	
582	Zweibrücken	39	28 277	14 697	38	24 613	12 671	—	—	19	6 139	11	7 357	8	11 117	
	Reg.-Bez. Pfalz	**632**	**1 049 786**	**524 817**	**555**	**391 473**	**196 447**	**3**	**240**	**226**	**71 545**	**193**	**133 110**	**133**	**186 578**	
	Regierungsbezirk Oberfranken und Mittelfranken															
	Stadtkreise:															
583	Ansbach	1	25 958	13 040	—	—	—	—	—	—	—	—	—	—	—	
584	Bamberg	1	59 466	29 033	—	—	—	—	—	—	—	—	—	—	—	
585	Bayreuth	1	45 028	21 948	—	—	—	—	—	—	—	—	—	—	—	
586	Coburg	1	32 552	16 168	—	—	—	—	—	—	—	—	—	—	—	
587	Erlangen	1	35 964	18 099	—	—	—	—	—	—	—	—	—	—	—	
588	Fürth	1	82 315	40 174	—	—	—	—	—	—	—	—	—	—	—	
589	Hof	1	44 877	21 135	—	—	—	—	—	—	—	—	—	—	—	
590	Nürnberg	1	423 383	199 314	—	—	—	—	—	—	—	—	—	—	—	
	Kreisunm. Städte:															
591	Dinkelsbühl	1	4 809	2 164	—	—	—	—	—	—	—	—	—	—	—	
592	Eichstätt	1	8 150	3 948	—	—	—	—	—	—	—	—	—	—	—	
593	Forchheim	1	10 988	5 119	—	—	—	—	—	—	—	—	—	—	—	
594	Kulmbach	1	12 641	5 957	—	—	—	—	—	—	—	—	—	—	—	
595	Marktredwitz	1	11 791	5 684	—	—	—	—	—	—	—	—	—	—	—	
596	Neustadt b. Coburg	1	9 605	4 558	—	—	—	—	—	—	—	—	—	—	—	
597	Rodach b. Coburg	1	2 572	1 181	—	—	—	—	—	—	—	—	—	—	—	
598	Rothenburg ob der Tauber	1	9 176	4 300	—	—	—	—	—	—	—	—	—	—	—	
599	Schwabach	1	14 518	7 314	—	—	—	—	—	—	—	—	—	—	—	
600	Selb	1	13 812	6 570	—	—	—	—	—	—	—	—	—	—	—	
601	Weißenburg i. Bay.	1	8 760	4 153	—	—	—	—	—	—	—	—	—	—	—	
	Landkreise:															
602	Ansbach	82	37 073	18 029	80	32 090	16 198	2	174	62	15 893	10	7 639	6	8 384	
603	Bamberg	142	58 837	28 669	140	52 682	25 779	4	369	107	27 493	19	12 229	10	12 591	
604	Bayreuth	78	35 146	16 914	77	32 745	15 845	—	—	60	15 732	10	7 412	7	9 601	
605	Coburg	128	40 426	19 558	128	40 426	19 558	25	1 685	81	17 863	15	11 249	7	9 629	

mit .... Einwohnern

2 000 und mehr			hierunter Gemeinden mit .... Einwohnern														Lfde. Nr.
			2 000 bis unter 5 000		5 000 bis unter 10 000		10 000 bis unter 15 000		15 000 bis unter 20 000		20 000 bis unter 50 000		50 000 bis unter 100 000		100 000 und mehr		
Zahl der Gemeinden	Wohnbevölkerung insgesamt	Wohnbevölkerung davon männlich	Zahl der Gemeinden	Wohnbevölkerung	Zahl der Gemeinden	Wohnbevölkerung	Zahl der Gemeinden	Wohnbevölkerung	Zahl der Gemeinden	Wohnbevölkerung	Zahl der Gemeinden	Wohnbevölkerung	Zahl der Gemeinden	Wohnbevölkerung	Zahl der Gemeinden	Wohnbevölkerung	
15	16	17	18	19	20	21	22	23	24	25	26	27	28	29	30	31	
2	4 850	2 274	2	4 850	—	—	—	—	—	—	—	—	—	—	—	—	555
1	3 728	1 646	1	3 728	—	—	—	—	—	—	—	—	—	—	—	—	556
2	6 715	3 198	2	6 715	—	—	—	—	—	—	—	—	—	—	—	—	557
2	4 761	2 247	2	4 761	—	—	—	—	—	—	—	—	—	—	—	—	558
1	3 112	1 441	1	3 112	—	—	—	—	—	—	—	—	—	—	—	—	559
—	—	—	—	—	—	—	—	—	—	—	—	—	—	—	—	—	560
—	—	—	—	—	—	—	—	—	—	—	—	—	—	—	—	—	561
79	515 648	253 080	60	177 416	9	50 795	4	44 559	—	—	5	147 247	1	95 631	—	—	
Regierungsbezirk Pfalz																	
1	27 023	12 917	—	—	—	—	—	—	—	—	1	27 023	—	—	—	—	562
1	70 713	35 987	—	—	—	—	—	—	—	—	—	—	1	70 713	—	—	563
1	144 425	69 433	—	—	—	—	—	—	—	—	—	—	—	—	1	144 425	564
1	24 488	11 673	—	—	—	—	—	—	—	—	1	24 488	—	—	—	—	565
1	50 401	24 733	—	—	—	—	—	—	—	—	—	—	1	50 401	—	—	566
1	30 058	15 030	—	—	—	—	—	—	—	—	1	30 058	—	—	—	—	567
1	30 714	16 161	—	—	—	—	—	—	—	—	1	30 714	—	—	—	—	568
1	25 738	14 145	—	—	—	—	—	—	—	—	1	25 738	—	—	—	—	569
4	14 284	7 431	4	14 284	—	—	—	—	—	—	—	—	—	—	—	—	570
5	19 325	9 403	3	7 604	2	11 721	—	—	—	—	—	—	—	—	—	—	571
12	38 238	20 141	11	32 384	1	5 854	—	—	—	—	—	—	—	—	—	—	572
7	24 376	12 622	6	16 965	1	7 411	—	—	—	—	—	—	—	—	—	—	573
2	7 856	3 802	2	7 856	—	—	—	—	—	—	—	—	—	—	—	—	574
4	11 116	5 820	4	11 116	—	—	—	—	—	—	—	—	—	—	—	—	575
5	19 804	9 480	3	8 866	2	10 938	—	—	—	—	—	—	—	—	—	—	576
6	22 694	11 332	5	16 466	1	6 228	—	—	—	—	—	—	—	—	—	—	577
11	48 400	23 523	9	27 800	1	9 629	1	10 971	—	—	—	—	—	—	—	—	578
8	25 589	13 095	7	19 177	1	6 412	—	—	—	—	—	—	—	—	—	—	579
1	2 307	1 166	1	2 307	—	—	—	—	—	—	—	—	—	—	—	—	580
3	17 100	8 450	2	5 785	—	—	1	11 315	—	—	—	—	—	—	—	—	581
1	3 664	2 026	1	3 664	—	—	—	—	—	—	—	—	—	—	—	—	582
77	658 313	328 370	58	174 274	9	58 193	2	22 286	—	—	5	138 021	2	121 114	1	144 425	
Regierungsbezirk Oberfranken und Mittelfranken																	
1	25 958	13 040	—	—	—	—	—	—	—	—	1	25 958	—	—	—	—	583
1	59 466	29 033	—	—	—	—	—	—	—	—	—	—	1	59 466	—	—	584
1	45 028	21 948	—	—	—	—	—	—	—	—	1	45 028	—	—	—	—	585
1	32 552	16 168	—	—	—	—	—	—	—	—	1	32 552	—	—	—	—	586
1	35 964	18 099	—	—	—	—	—	—	—	—	1	35 964	—	—	—	—	587
1	82 315	40 174	—	—	—	—	—	—	—	—	—	—	1	82 315	—	—	588
1	44 877	21 135	—	—	—	—	—	—	—	—	1	44 877	—	—	—	—	589
1	423 383	199 314	—	—	—	—	—	—	—	—	—	—	—	—	1	423 383	590
1	4 809	2 164	1	4 809	—	—	—	—	—	—	—	—	—	—	—	—	591
1	8 150	3 948	—	—	1	8 150	—	—	—	—	—	—	—	—	—	—	592
1	10 988	5 119	—	—	—	—	1	10 988	—	—	—	—	—	—	—	—	593
1	12 641	5 957	—	—	—	—	1	12 641	—	—	—	—	—	—	—	—	594
1	11 791	5 684	—	—	—	—	1	11 791	—	—	—	—	—	—	—	—	595
1	9 605	4 558	—	—	1	9 605	—	—	—	—	—	—	—	—	—	—	596
1	2 572	1 181	1	2 572	—	—	—	—	—	—	—	—	—	—	—	—	597
1	9 176	4 300	—	—	1	9 176	—	—	—	—	—	—	—	—	—	—	598
1	14 518	7 314	—	—	—	—	1	14 518	—	—	—	—	—	—	—	—	599
1	13 812	6 570	—	—	—	—	1	13 812	—	—	—	—	—	—	—	—	600
1	8 760	4 153	—	—	1	8 760	—	—	—	—	—	—	—	—	—	—	601
2	4 983	1 831	2	4 983	—	—	—	—	—	—	—	—	—	—	—	—	602
2	6 155	2 890	2	6 155	—	—	—	—	—	—	—	—	—	—	—	—	603
1	2 401	1 069	1	2 401	—	—	—	—	—	—	—	—	—	—	—	—	604
—	—	—	—	—	—	—	—	—	—	—	—	—	—	—	—	—	605

Lfde. Nr.	Kleinere Verwaltungsbezirke	Am 17. Mai 1939 festgestellte Zahl der Gemeinden	Wohnbevölkerung insgesamt	Wohnbevölkerung davon männlich	Davon Gemeinden: weniger als 2 000 Zahl der Gemeinden	weniger als 2 000 Wohnbevölkerung insgesamt	weniger als 2 000 Wohnbevölkerung davon männlich	hierunter Gemeinden mit .... Einwohnern: weniger als 100 Zahl der Gemeinden	weniger als 100 Wohnbevölkerung	100 bis unter 500 Zahl der Gemeinden	100 bis unter 500 Wohnbevölkerung	500 bis unter 1 000 Zahl der Gemeinden	500 bis unter 1 000 Wohnbevölkerung	1 000 bis unter 2 000 Zahl der Gemeinden	1 000 bis unter 2 000 Wohnbevölkerung
		1	2	3	4	5	6	7	8	9	10	11	12	13	14
	Noch: Reg.-Bez. Oberfranken und Mittelfranken														
	Landkreise:														
606	Dinkelsbühl	63	22 842	10 991	63	22 842	10 991	5	445	45	11 162	10	6 682	3	4 553
607	Ebermannstadt	67	21 905	10 634	67	21 905	10 634	4	342	54	14 214	7	4 764	2	2 585
608	Eichstätt	76	25 388	12 653	76	25 388	12 653	2	193	58	14 866	16	10 329	—	—
609	Erlangen	28	15 269	7 378	27	12 751	6 189	1	75	17	4 215	6	4 721	3	3 740
610	Feuchtwangen	51	26 346	12 638	50	23 966	11 503	1	95	28	7 766	17	11 020	4	5 085
611	Forchheim	62	30 452	14 729	62	30 452	14 729	1	87	37	11 905	20	13 992	4	4 468
612	Fürth	34	34 934	17 067	29	17 229	8 473	—	—	15	5 599	10	6 428	4	5 202
613	Gunzenhausen	65	31 211	14 663	64	25 271	12 016	—	—	44	10 853	19	13 376	1	1 042
614	Hersbruck	39	23 576	11 230	38	18 035	8 560	2	194	24	7 419	10	8 148	2	2 274
615	Hilpoltstein	84	23 926	11 465	84	23 926	11 465	6	499	70	14 824	3	1 635	5	6 968
616	Höchstadt a. d. Aisch	59	30 361	15 435	57	22 915	11 753	4	333	37	10 640	14	9 448	2	2 494
617	Hof	40	26 583	13 017	38	17 734	8 846	2	175	21	5 722	13	9 162	2	2 675
618	Kronach	96	61 649	29 399	91	46 279	22 316	2	150	53	14 811	24	16 800	12	14 518
619	Kulmbach	60	30 774	14 727	60	30 774	14 727	—	—	38	10 717	14	9 595	8	10 462
620	Lauf (Pegnitz)	37	31 615	15 309	34	14 144	6 765	2	167	25	6 621	5	3 677	2	3 679
621	Lichtenfels	57	40 146	19 011	53	24 690	11 902	1	89	34	8 456	13	9 013	5	7 132
622	Münchberg	32	32 660	15 582	29	16 978	8 294	—	—	17	4 985	6	4 296	6	7 697
623	Naila	36	28 533	13 500	33	18 747	8 942	—	—	17	5 348	13	9 067	3	4 332
624	Neustadt a. d. Aisch	84	29 844	14 604	83	24 210	11 846	4	369	71	16 262	5	3 721	3	3 858
625	Nürnberg	35	29 290	14 420	30	11 753	5 821	1	81	23	6 804	5	3 844	1	1 024
626	Pegnitz	63	27 490	13 647	62	23 540	11 609	2	160	48	14 746	11	7 454	1	1 180
627	Rehau	28	20 110	9 749	26	10 117	4 999	1	94	20	5 390	3	2 411	2	2 222
628	Rothenburg ob der Tauber	61	17 795	8 706	61	17 795	8 706	3	239	53	13 553	4	2 493	1	1 510
629	Scheinfeld	55	17 645	8 925	55	17 645	8 925	7	580	41	10 041	5	3 559	2	3 465
630	Schwabach	49	36 663	17 819	47	27 930	13 595	1	92	26	8 148	15	10 708	5	8 982
631	Stadtsteinach	34	16 234	7 769	34	16 234	7 769	3	191	19	5 011	9	6 660	3	4 372
632	Staffelstein	58	19 384	9 438	57	17 070	8 352	3	249	48	11 624	5	3 370	1	1 827
633	Uffenheim	73	32 814	16 738	71	24 538	12 702	1	94	59	15 039	9	6 251	2	3 154
634	Weißenburg i. Bay.	66	27 952	13 553	65	23 292	11 179	3	260	52	12 379	5	3 181	5	7 472
635	Wunsiedel	46	44 212	21 164	41	25 042	12 158	1	82	21	6 250	13	9 899	6	8 811
	Reg.-Bez. Oberfranken und Mittelfranken	**2 087**	**1 885 450**	**908 989**	**2 012**	**811 135**	**395 799**	**94**	**7 583**	**1 425**	**372 351**	**363**	**254 233**	**130**	**176 988**
	Regierungsbezirk Mainfranken														
	Stadtkreise:														
636	Aschaffenburg	1	45 379	22 616	—	—	—	—	—	—	—	—	—	—	—
637	Schweinfurt	1	49 321	24 951	—	—	—	—	—	—	—	—	—	—	—
638	Würzburg	1	107 515	52 139	—	—	—	—	—	—	—	—	—	—	—
	Kreisunm. Städte:														
639	Kissingen	1	9 887	4 747	—	—	—	—	—	—	—	—	—	—	—
640	Kitzingen	1	14 453	7 822	—	—	—	—	—	—	—	—	—	—	—
	Landkreise:														
641	Alzenau i. Mainfr.	43	32 994	16 232	40	23 744	11 669	—	—	20	5 707	13	8 205	7	9 832
642	Aschaffenburg	32	44 712	21 811	24	19 605	9 559	—	—	7	2 295	10	7 228	7	10 082
643	Brückenau	25	14 053	7 054	24	10 685	5 566	—	—	16	4 655	7	4 624	1	1 406
644	Ebern	69	19 225	9 360	69	19 225	9 360	6	465	55	12 190	6	3 993	2	2 577
645	Gemünden	27	16 162	7 954	25	11 517	5 686	—	—	17	4 281	7	5 498	1	1 738
646	Gerolzhofen	77	32 048	15 962	75	26 379	13 164	4	354	54	14 403	16	9 977	1	1 645
647	Hammelburg	35	19 201	9 534	34	16 017	7 996	—	—	20	6 080	13	8 757	1	1 180
648	Haßfurt	67	32 321	15 962	64	23 777	11 773	1	97	53	14 879	8	5 520	2	3 281
649	Hofheim i. Mainfr.	49	15 397	7 375	49	15 397	7 375	4	268	37	8 970	7	5 011	1	1 148
650	Karlstadt	47	31 371	15 488	45	25 654	12 732	—	—	23	7 189	16	11 165	6	7 300
651	Kissingen	56	32 522	16 028	55	30 181	14 881	1	69	30	9 030	19	13 580	5	7 502
652	Kitzingen	51	29 276	14 309	49	24 874	12 237	1	97	29	9 235	14	9 687	5	5 855
653	Königshofen i. Grabfeld	33	14 771	7 267	32	12 646	6 177	1	91	22	6 323	9	6 232	—	—
654	Lohr	25	24 691	11 838	23	14 960	7 203	—	—	11	3 757	9	6 862	3	4 341
655	Marktheidenfeld	47	30 238	14 804	46	27 551	13 463	—	—	23	7 002	15	11 234	8	9 315
656	Mellrichstadt	34	15 286	8 072	33	12 953	6 914	—	—	25	6 216	7	5 261	1	1 476
657	Miltenberg	31	24 879	12 112	28	15 167	7 475	1	72	17	4 665	6	4 789	4	5 641
658	Neustadt a. d. Saale	39	24 049	12 114	38	20 644	10 557	1	88	20	6 781	14	9 193	3	4 582
659	Obernburg	35	36 202	17 466	31	27 196	13 137	—	—	11	3 548	7	5 225	13	18 423
660	Ochsenfurt	53	29 422	15 011	51	22 806	11 240	1	71	32	7 770	12	7 774	6	7 191
661	Schweinfurt	64	45 963	22 771	59	32 821	16 296	—	—	31	10 108	22	14 940	6	7 773
662	Würzburg	45	49 325	23 945	39	33 472	16 287	—	—	11	3 767	15	11 577	13	18 128
	Reg.-Bez. Mainfranken	**989**	**840 663**	**414 744**	**938**	**467 271**	**230 747**	**21**	**1 672**	**564**	**158 851**	**252**	**176 332**	**96**	**130 416**

mit .... Einwohnern

2 000 und mehr			hierunter Gemeinden mit ... Einwohnern														Lfde. Nr.
			2 000 bis unter 5 000		5 000 bis unter 10 000		10 000 bis unter 15 000		15 000 bis unter 20 000		20 000 bis unter 50 000		50 000 bis unter 100 000		100 000 und mehr		
Zahl der Gemeinden	Wohnbevölkerung insgesamt	Wohnbevölkerung davon männlich	Zahl der Gemeinden	Wohnbevölkerung	Zahl der Gemeinden	Wohnbevölkerung	Zahl der Gemeinden	Wohnbevölkerung	Zahl der Gemeinden	Wohnbevölkerung	Zahl der Gemeinden	Wohnbevölkerung	Zahl der Gemeinden	Wohnbevölkerung	Zahl der Gemeinden	Wohnbevölkerung	
15	16	17	18	19	20	21	22	23	24	25	26	27	28	29	30	31	
—	—	—	—	—	—	—	—	—	—	—	—	—	—	—	—	—	606
—	—	—	—	—	—	—	—	—	—	—	—	—	—	—	—	—	607
—	—	—	—	—	—	—	—	—	—	—	—	—	—	—	—	—	608
1	2 518	1 189	1	2 518	—	—	—	—	—	—	—	—	—	—	—	—	609
1	2 380	1 135	1	2 380	—	—	—	—	—	—	—	—	—	—	—	—	610
—	—	—	—	—	—	—	—	—	—	—	—	—	—	—	—	—	611
5	17 705	8 594	4	9 908	1	7 797	—	—	—	—	—	—	—	—	—	—	612
1	5 940	2 647	—	—	1	5 940	—	—	—	—	—	—	—	—	—	—	613
1	5 541	2 670	—	—	1	5 541	—	—	—	—	—	—	—	—	—	—	614
—	—	—	—	—	—	—	—	—	—	—	—	—	—	—	—	—	615
2	7 446	3 682	2	7 446	—	—	—	—	—	—	—	—	—	—	—	—	616
2	8 849	4 171	1	3 815	1	5 034	—	—	—	—	—	—	—	—	—	—	617
5	15 370	7 083	4	8 597	1	6 773	—	—	—	—	—	—	—	—	—	—	618
—	—	—	—	—	—	—	—	—	—	—	—	—	—	—	—	—	619
3	17 471	8 544	1	2 729	2	14 742	—	—	—	—	—	—	—	—	—	—	620
4	15 456	7 109	3	8 052	1	7 404	—	—	—	—	—	—	—	—	—	—	621
3	15 682	7 288	1	2 139	2	13 543	—	—	—	—	—	—	—	—	—	—	622
3	9 786	4 558	3	9 786	—	—	—	—	—	—	—	—	—	—	—	—	623
1	5 634	2 758	—	—	1	5 634	—	—	—	—	—	—	—	—	—	—	624
5	17 537	8 599	5	17 537	—	—	—	—	—	—	—	—	—	—	—	—	625
1	3 950	2 038	1	3 950	—	—	—	—	—	—	—	—	—	—	—	—	626
2	9 993	4 750	1	3 273	1	6 720	—	—	—	—	—	—	—	—	—	—	627
—	—	—	—	—	—	—	—	—	—	—	—	—	—	—	—	—	628
—	—	—	—	—	—	—	—	—	—	—	—	—	—	—	—	—	629
2	8 733	4 224	1	2 160	1	6 573	—	—	—	—	—	—	—	—	—	—	630
—	—	—	—	—	—	—	—	—	—	—	—	—	—	—	—	—	631
1	2 314	1 086	1	2 314	—	—	—	—	—	—	—	—	—	—	—	—	632
2	8 276	4 036	1	2 789	1	5 487	—	—	—	—	—	—	—	—	—	—	633
1	4 660	2 374	1	4 660	—	—	—	—	—	—	—	—	—	—	—	—	634
5	19 170	9 006	4	12 858	1	6 312	—	—	—	—	—	—	—	—	—	—	635
75	**1 074 315**	**513 190**	**43**	**127 831**	**19**	**133 191**	**5**	**63 750**	**—**	**—**	**5**	**184 379**	**2**	**141 781**	**1**	**423 383**	
Regierungsbezirk Mainfranken																	
1	45 379	22 616	—	—	—	—	—	—	—	—	1	45 379	—	—	—	—	636
1	49 321	24 951	—	—	—	—	—	—	—	—	1	49 321	—	—	—	—	637
1	107 515	52 139	—	—	—	—	—	—	—	—	—	—	—	—	1	107 515	638
1	9 887	4 747	—	—	1	9 887	—	—	—	—	—	—	—	—	—	—	639
1	14 453	7 822	—	—	—	—	1	14 453	—	—	—	—	—	—	—	—	640
3	9 250	4 563	3	9 250	—	—	—	—	—	—	—	—	—	—	—	—	641
8	25 107	12 252	8	25 107	—	—	—	—	—	—	—	—	—	—	—	—	642
1	3 368	1 488	1	3 368	—	—	—	—	—	—	—	—	—	—	—	—	643
—	—	—	—	—	—	—	—	—	—	—	—	—	—	—	—	—	644
2	4 645	2 268	2	4 645	—	—	—	—	—	—	—	—	—	—	—	—	645
2	5 669	2 798	2	5 669	—	—	—	—	—	—	—	—	—	—	—	—	646
1	3 184	1 538	1	3 184	—	—	—	—	—	—	—	—	—	—	—	—	647
3	8 544	4 189	3	8 544	—	—	—	—	—	—	—	—	—	—	—	—	648
—	—	—	—	—	—	—	—	—	—	—	—	—	—	—	—	—	649
2	5 717	2 756	2	5 717	—	—	—	—	—	—	—	—	—	—	—	—	650
1	2 341	1 147	1	2 341	—	—	—	—	—	—	—	—	—	—	—	—	651
2	4 402	2 072	2	4 402	—	—	—	—	—	—	—	—	—	—	—	—	652
1	2 125	1 090	1	2 125	—	—	—	—	—	—	—	—	—	—	—	—	653
2	9 731	4 635	1	2 611	1	7 120	—	—	—	—	—	—	—	—	—	—	654
1	2 687	1 341	1	2 687	—	—	—	—	—	—	—	—	—	—	—	—	655
1	2 333	1 158	1	2 333	—	—	—	—	—	—	—	—	—	—	—	—	656
3	9 712	4 637	3	9 712	—	—	—	—	—	—	—	—	—	—	—	—	657
1	3 405	1 557	1	3 405	—	—	—	—	—	—	—	—	—	—	—	—	658
4	9 006	4 329	4	9 006	—	—	—	—	—	—	—	—	—	—	—	—	659
2	6 616	3 771	2	6 616	—	—	—	—	—	—	—	—	—	—	—	—	660
5	13 142	6 475	5	13 142	—	—	—	—	—	—	—	—	—	—	—	—	661
6	15 853	7 658	6	15 853	—	—	—	—	—	—	—	—	—	—	—	—	662
56	**373 392**	**183 997**	**50**	**139 717**	**2**	**17 007**	**1**	**14 453**	**—**	**—**	**2**	**94 700**	**—**	**—**	**1**	**107 515**	

Noch: Übersicht 2. Die Bevölkerung des
Noch: Teil 2. Kleinere

Lfde. Nr.	Kleinere Verwaltungsbezirke	Am 17. Mai 1939 festgestellte			Davon Gemeinden											
					weniger als 2 000			hierunter Gemeinden mit .... Einwohnern								
								weniger als 100		100 bis unter 500		500 bis unter 1 000		1 000 bis unter 2 000		
		Zahl der Gemeinden	Wohnbevölkerung		Zahl der Gemeinden	Wohnbevölkerung		Zahl der Gemeinden	Wohnbevölkerung	Zahl der Gemeinden	Wohnbevölkerung	Zahl der Gemeinden	Wohnbevölkerung	Zahl der Gemeinden	Wohnbevölkerung	
			insgesamt	davon männlich		insgesamt	davon männlich									
		1	2	3	4	5	6	7	8	9	10	11	12	13	14	
	Regierungsbezirk Schwaben															
	Stadtkreise:															
663	Augsburg	1	185 374	89 459	—	—	—	—	—	—	—	—	—	—	—	
664	Kempten (Allgäu)	1	29 700	14 776	—	—	—	—	—	—	—	—	—	—	—	
	Kreisunm. Städte:															
665	Dillingen a. d. Donau	1	6 559	3 185	—	—	—	—	—	—	—	—	—	—	—	
666	Donauwörth	1	5 981	3 010	—	—	—	—	—	—	—	—	—	—	—	
667	Günzburg	1	6 986	3 299	—	—	—	—	—	—	—	—	—	—	—	
668	Kaufbeuren	1	13 381	7 333	—	—	—	—	—	—	—	—	—	—	—	
669	Lindau (Bodensee)	1	15 766	7 682	—	—	—	—	—	—	—	—	—	—	—	
670	Memmingen	1	16 191	7 543	—	—	—	—	—	—	—	—	—	—	—	
671	Neuburg a. d. Donau	1	9 616	5 175	—	—	—	—	—	—	—	—	—	—	—	
672	Neu-Ulm	1	14 571	7 790	—	—	—	—	—	—	—	—	—	—	—	
673	Nördlingen	1	8 785	4 162	—	—	—	—	—	—	—	—	—	—	—	
	Landkreise:															
674	Augsburg	73	52 958	26 395	69	32 823	16 508	—	—	49	15 192	13	8 726	7	8 905	
675	Dillingen a. d. Donau	75	39 044	18 998	72	27 811	13 631	4	317	47	12 256	20	13 817	1	1 421	
676	Donauwörth	69	33 253	16 815	67	28 561	14 574	2	166	44	11 563	17	11 196	4	5 636	
677	Füssen	18	25 811	13 243	16	12 473	6 096	1	78	5	1 638	5	3 615	5	7 142	
678	Günzburg	66	32 290	16 009	63	24 866	12 331	2	181	47	13 058	11	7 367	3	4 260	
679	Illertissen	44	24 135	11 880	41	15 075	7 423	1	94	30	7 588	9	5 819	1	1 574	
680	Kaufbeuren	56	24 053	12 003	55	21 221	10 613	—	—	42	11 737	11	7 365	2	2 119	
681	Kempten (Allgäu)	30	38 422	19 064	24	21 661	10 898	—	—	6	2 319	7	4 646	11	14 696	
682	Krumbach (Schwaben)	49	24 450	11 584	47	18 551	8 730	1	85	33	8 649	11	6 922	2	2 895	
683	Lindau (Bodensee)	28	30 728	14 680	24	18 589	9 103	—	—	7	3 029	13	10 160	4	5 400	
684	Markt Oberdorf	37	25 240	12 854	36	22 419	11 427	—	—	15	5 637	19	14 016	2	2 766	
685	Memmingen	55	35 467	18 047	51	26 428	13 080	—	—	28	9 144	21	15 094	2	2 190	
686	Mindelheim	62	37 961	18 023	59	25 392	12 420	1	85	38	11 166	17	10 700	3	3 441	
687	Neuburg a. d. Donau	85	32 113	16 126	85	32 113	16 126	—	—	70	17 903	9	5 639	6	8 571	
688	Neu-Ulm	54	25 703	12 666	52	20 487	10 169	1	93	40	11 291	9	6 385	2	2 718	
689	Nördlingen	74	28 877	13 839	73	26 130	12 654	2	142	58	16 873	12	7 985	1	1 130	
690	Schwabmünchen	32	28 202	14 688	29	17 398	9 322	—	—	15	4 098	9	5 978	5	7 322	
691	Sonthofen	36	51 995	26 888	29	19 352	9 925	1	93	9	2 812	13	9 163	6	7 284	
692	Wertingen	53	22 318	11 217	52	20 124	10 143	—	—	41	12 257	10	6 781	1	1 086	
	Reg.-Bez. Schwaben	1 007	925 930	458 433	944	431 474	215 173	16	1 334	624	178 210	236	161 374	68	90 556	
	Bayern	8 006	8 222 982	4 034 594	7 558	3 774 658	1 861 974	164	13 385	4 636	1 307 863	1 964	1 373 946	794	1 079 464	
	III. Sachsen															
	Regierungsbezirk Chemnitz															
	Stadtkreise:															
693	Chemnitz	1	337 645	157 658	—	—	—	—	—	—	—	—	—	—	—	
694	Glauchau	1	33 830	16 112	—	—	—	—	—	—	—	—	—	—	—	
695	Meerane	1	24 438	11 067	—	—	—	—	—	—	—	—	—	—	—	
	Landkreise:															
696	Annaberg	38	114 858	53 111	18	18 946	9 013	—	—	4	1 170	4	3 312	10	14 464	
697	Chemnitz	33	157 911	74 668	5	5 571	2 722	—	—	—	—	2	1 731	3	3 840	
698	Flöha	51	103 794	49 938	35	28 366	13 653	—	—	13	4 467	12	9 625	10	14 274	
699	Glauchau	64	105 363	49 613	52	28 570	13 690	6	471	28	7 262	9	7 007	9	13 830	
700	Marienberg	42	68 769	32 764	32	28 100	13 578	1	38	6	2 555	15	11 770	10	13 737	
701	Stollberg	23	85 997	40 825	14	13 593	6 467	—	—	3	902	6	4 560	5	8 131	
	Reg.-Bez. Chemnitz	254	1 032 605	485 756	156	123 146	59 123	7	509	54	16 358	48	38 005	47	68 276	
	Regierungsbezirk Dresden-Bautzen															
	Stadtkreise:															
702	Bautzen	1	41 877	20 999	—	—	—	—	—	—	—	—	—	—	—	
703	Dresden	1	630 216	281 882	—	—	—	—	—	—	—	—	—	—	—	
704	Freiberg	1	36 063	16 653	—	—	—	—	—	—	—	—	—	—	—	
705	Freital	1	37 167	17 687	—	—	—	—	—	—	—	—	—	—	—	
706	Meißen	1	48 309	23 441	—	—	—	—	—	—	—	—	—	—	—	
707	Pirna	1	36 203	17 465	—	—	—	—	—	—	—	—	—	—	—	
708	Radebeul	1	37 652	16 778	—	—	—	—	—	—	—	—	—	—	—	
709	Riesa	1	29 943	15 200	—	—	—	—	—	—	—	—	—	—	—	
710	Zittau	1	38 628	17 667	—	—	—	—	—	—	—	—	—	—	—	

mit .... Einwohnern																	
2 000 und mehr			hierunter Gemeinden mit .... Einwohnern														Lfdc. Nr.
			2 000 bis unter 5 000		5 000 bis unter 10 000		10 000 bis unter 15 000		15 000 bis unter 20 000		20 000 bis unter 50 000		50 000 bis unter 100 000		100 000 und mehr		
Zahl der Gemeinden	Wohnbevölkerung insgesamt	Wohnbevölkerung davon männlich	Zahl der Gemeinden	Wohnbevölkerung	Zahl der Gemeinden	Wohnbevölkerung	Zahl der Gemeinden	Wohnbevölkerung	Zahl der Gemeinden	Wohnbevölkerung	Zahl der Gemeinden	Wohnbevölkerung	Zahl der Gemeinden	Wohnbevölkerung	Zahl der Gemeinden	Wohnbevölkerung	
15	16	17	18	19	20	21	22	23	24	25	26	27	28	29	30	31	
Regierungsbezirk Schwaben																	
1	185 374	89 459	—	—	—	—	—	—	—	—	—	—	—	—	1	185 374	663
1	29 700	14 776	—	—	—	—	—	—	—	—	1	29 700	—	—	—	—	664
1	6 559	3 185	—	—	1	6 559	—	—	—	—	—	—	—	—	—	—	665
1	5 981	3 010	—	—	1	5 981	—	—	—	—	—	—	—	—	—	—	666
1	6 986	3 299	—	—	1	6 986	—	—	—	—	—	—	—	—	—	—	667
1	13 381	7 333	—	—	—	—	1	13 381	—	—	—	—	—	—	—	—	668
1	15 766	7 682	—	—	—	—	—	—	1	15 766	—	—	—	—	—	—	669
1	16 191	7 543	—	—	—	—	—	—	1	16 191	—	—	—	—	—	—	670
1	9 616	5 175	—	—	1	9 616	—	—	—	—	—	—	—	—	—	—	671
1	14 571	7 790	—	—	—	—	1	14 571	—	—	—	—	—	—	—	—	672
1	8 785	4 162	—	—	1	8 785	—	—	—	—	—	—	—	—	—	—	673
4	20 135	9 887	2	7 316	2	12 819	—	—	—	—	—	—	—	—	—	—	674
3	11 233	5 367	2	5 626	1	5 607	—	—	—	—	—	—	—	—	—	—	675
2	4 692	2 241	2	4 692	—	—	—	—	—	—	—	—	—	—	—	—	676
2	13 338	7 147	1	4 404	1	8 934	—	—	—	—	—	—	—	—	—	—	677
3	7 424	3 678	3	7 424	—	—	—	—	—	—	—	—	—	—	—	—	678
3	9 060	4 457	3	9 060	—	—	—	—	—	—	—	—	—	—	—	—	679
1	2 832	1 390	1	2 832	—	—	—	—	—	—	—	—	—	—	—	—	680
6	16 761	8 166	5	10 892	1	5 869	—	—	—	—	—	—	—	—	—	—	681
2	5 899	2 854	2	5 899	—	—	—	—	—	—	—	—	—	—	—	—	682
4	12 139	5 577	3	6 777	1	5 362	—	—	—	—	—	—	—	—	—	—	683
1	2 821	1 427	1	2 821	—	—	—	—	—	—	—	—	—	—	—	—	684
4	9 039	4 967	4	9 039	—	—	—	—	—	—	—	—	—	—	—	—	685
3	12 569	5 603	2	6 968	1	5 601	—	—	—	—	—	—	—	—	—	—	686
—	—	—	—	—	—	—	—	—	—	—	—	—	—	—	—	—	687
2	5 216	2 497	2	5 216	—	—	—	—	—	—	—	—	—	—	—	—	688
1	2 747	1 185	1	2 747	—	—	—	—	—	—	—	—	—	—	—	—	689
3	10 804	5 366	3	10 804	—	—	—	—	—	—	—	—	—	—	—	—	690
7	32 643	16 963	4	10 285	2	12 237	1	10 121	—	—	—	—	—	—	—	—	691
1	2 194	1 074	1	2 194	—	—	—	—	—	—	—	—	—	—	—	—	692
63	**494 458**	**243 280**	**42**	**114 996**	**14**	**94 356**	**3**	**38 073**	**2**	**31 957**	**1**	**29 700**	**—**	**—**	**1**	**185 374**	
448	**4 448 324**	**2 172 620**	**317**	**933 080**	**78**	**513 572**	**18**	**216 427**	**5**	**87 454**	**20**	**649 250**	**5**	**358 526**	**5**	**1 690 015**	
III. Sachsen																	
Regierungsbezirk Chemnitz																	
1	337 645	157 658	—	—	—	—	—	—	—	—	—	—	—	—	1	337 645	693
1	33 830	16 112	—	—	—	—	—	—	—	—	1	33 830	—	—	—	—	694
1	24 438	11 067	—	—	—	—	—	—	—	—	1	24 438	—	—	—	—	695
20	95 912	44 098	14	42 298	5	34 336	—	—	1	19 278	—	—	—	—	—	—	696
28	152 340	71 946	17	51 495	8	53 552	1	10 209	2	37 084	—	—	—	—	—	—	697
16	75 428	36 285	12	37 535	3	22 527	—	—	1	15 366	—	—	—	—	—	—	698
12	76 793	35 923	6	17 622	4	29 368	1	12 441	1	17 362	—	—	—	—	—	—	699
10	40 669	19 186	8	22 398	1	7 974	1	10 297	—	—	—	—	—	—	—	—	700
9	72 404	34 358	3	11 359	3	21 377	2	21 071	1	18 597	—	—	—	—	—	—	701
98	**909 459**	**426 633**	**60**	**182 707**	**24**	**169 134**	**5**	**54 018**	**6**	**107 687**	**2**	**58 268**	**—**	**—**	**1**	**337 645**	
Regierungsbezirk Dresden-Bautzen																	
1	41 877	20 999	—	—	—	—	—	—	—	—	1	41 877	—	—	—	—	702
1	630 216	281 882	—	—	—	—	—	—	—	—	—	—	—	—	1	630 216	703
1	36 063	16 653	—	—	—	—	—	—	—	—	1	36 063	—	—	—	—	704
1	37 167	17 687	—	—	—	—	—	—	—	—	1	37 167	—	—	—	—	705
1	48 309	23 441	—	—	—	—	—	—	—	—	1	48 309	—	—	—	—	706
1	36 203	17 465	—	—	—	—	—	—	—	—	1	36 203	—	—	—	—	707
1	37 652	16 778	—	—	—	—	—	—	—	—	1	37 652	—	—	—	—	708
1	29 943	15 200	—	—	—	—	—	—	—	—	1	29 943	—	—	—	—	709
1	38 628	17 667	—	—	—	—	—	—	—	—	1	38 628	—	—	—	—	710

Lfde. Nr.	Kleinere Verwaltungsbezirke	Am 17. Mai 1939 festgestellte			Davon Gemeinden											
					weniger als 2 000			hierunter Gemeinden mit .... Einwohnern								
								weniger als 100		100 bis unter 500		500 bis unter 1 000		1 000 bis unter 2 000		
		Zahl der Gemeinden	Wohnbevölkerung insgesamt	Wohnbevölkerung davon männlich	Zahl der Gemeinden	Wohnbevölkerung insgesamt	Wohnbevölkerung davon männlich	Zahl der Gemeinden	Wohnbevölkerung	Zahl der Gemeinden	Wohnbevölkerung	Zahl der Gemeinden	Wohnbevölkerung	Zahl der Gemeinden	Wohnbevölkerung	
		1	2	3	4	5	6	7	8	9	10	11	12	13	14	
	Noch: Reg.-Bez. Dresden-Bautzen															
	Landkreise:															
711	Bautzen	119	113 482	54 830	105	60 069	29 557	1	97	58	19 020	34	23 943	12	17 009	
712	Dippoldiswalde	89	62 301	30 327	83	44 780	21 763	4	288	52	17 016	17	13 176	10	14 300	
713	Dresden	91	156 435	79 330	71	49 861	23 845	2	115	29	7 702	20	13 816	20	28 228	
714	Freiberg	71	81 509	39 698	64	58 775	28 583	1	96	15	5 221	23	16 109	25	37 349	
715	Großenhain	144	81 115	41 451	137	46 700	23 949	12	664	93	22 328	30	20 953	2	2 755	
716	Kamenz	115	85 488	42 746	108	44 543	22 011	18	828	61	15 683	18	12 263	11	15 769	
717	Löbau	74	108 167	50 745	62	44 135	21 064	3	277	29	7 483	11	8 202	19	28 173	
718	Meißen	115	95 818	46 169	108	55 688	27 261	6	433	58	18 228	35	23 899	9	13 128	
719	Pirna	136	141 451	67 449	125	74 926	36 329	6	508	57	17 516	42	29 334	20	27 568	
720	Zittau	52	85 578	40 341	41	35 881	17 097	—	—	14	5 190	11	8 025	16	22 666	
	Reg.-Bez. Dresden-Bautzen	1 015	1 947 402	920 858	904	515 358	251 459	53	3 306	466	135 387	241	169 720	144	206 945	
	Regierungsbezirk Leipzig															
	Stadtkreise:															
721	Döbeln	1	25 330	12 107	—	—	—	—	—	—	—	—	—	—	—	
722	Leipzig	1	707 365	329 634	—	—	—	—	—	—	—	—	—	—	—	
723	Mittweida	1	18 734	8 829	—	—	—	—	—	—	—	—	—	—	—	
724	Wurzen	1	19 767	9 917	—	—	—	—	—	—	—	—	—	—	—	
	Landkreise:															
725	Borna	124	97 023	49 364	113	40 098	20 778	21	1 443	66	17 712	20	13 589	6	7 354	
726	Döbeln	161	102 281	49 942	155	51 831	25 222	17	1 194	108	26 885	26	18 241	4	5 511	
727	Grimma	159	106 334	52 731	149	60 314	30 261	14	947	91	22 414	35	25 220	9	11 733	
728	Leipzig	66	144 250	71 130	47	26 006	13 002	3	245	24	6 735	12	7 933	8	11 093	
729	Oschatz	118	65 125	33 042	113	33 909	16 625	12	895	85	21 714	14	9 062	2	2 238	
730	Rochlitz	129	106 841	50 862	119	47 730	23 271	17	1 353	71	16 160	19	13 776	12	16 441	
	Reg.-Bez. Leipzig	761	1 393 050	667 558	696	259 888	129 159	84	6 077	445	111 620	126	87 821	41	54 370	
	Regierungsbezirk Zwickau															
	Stadtkreise:															
731	Aue	1	25 435	11 788	—	—	—	—	—	—	—	—	—	—	—	
732	Crimmitschau	1	27 225	12 174	—	—	—	—	—	—	—	—	—	—	—	
733	Plauen	1	111 872	51 281	—	—	—	—	—	—	—	—	—	—	—	
734	Reichenbach	1	31 681	14 379	—	—	—	—	—	—	—	—	—	—	—	
735	Werdau	1	21 354	9 658	—	—	—	—	—	—	—	—	—	—	—	
736	Zwickau	1	85 142	40 065	—	—	—	—	—	—	—	—	—	—	—	
	Landkreise:															
737	Auerbach	60	125 878	57 196	47	34 133	15 869	2	154	18	5 504	15	10 986	12	17 489	
738	Oelsnitz	84	69 984	32 341	77	25 759	12 518	8	560	53	13 233	14	9 688	2	2 278	
739	Plauen	105	66 831	31 651	101	43 015	20 658	8	576	67	17 773	16	11 233	10	13 433	
740	Schwarzenberg	45	131 744	61 877	23	18 168	8 648	3	190	8	2 663	4	3 006	8	12 309	
741	Zwickau	84	161 536	76 309	60	46 111	22 151	—	—	17	4 468	28	20 278	15	21 365	
	Reg.-Bez. Zwickau	384	858 682	398 719	308	167 186	79 844	21	1 480	163	43 641	77	55 191	47	66 874	
	Sachsen	2 414	5 231 739	2 472 891	2 064	1 065 578	519 585	165	11 372	1 128	307 004	492	350 737	279	396 465	
	IV. Württemberg															
	Stadtkreise:															
742	Heilbronn	1	77 569	38 277	—	—	—	—	—	—	—	—	—	—	—	
743	Stuttgart	1	458 429	215 119	—	—	—	—	—	—	—	—	—	—	—	
744	Ulm	1	74 387	38 430	—	—	—	—	—	—	—	—	—	—	—	
	Landkreise:															
745	Aalen	65	85 048	42 193	59	48 840	24 255	—	—	18	6 197	19	13 153	22	29 490	
746	Backnang	50	53 589	26 289	46	32 634	16 012	—	—	16	5 130	20	14 477	10	13 027	
747	Balingen	45	70 315	33 231	36	23 468	11 265	—	—	15	5 507	15	10 545	6	7 416	
748	Biberach	87	74 553	36 129	83	51 088	25 246	1	90	37	13 121	32	22 394	13	15 483	
749	Böblingen	42	97 412	49 639	32	31 861	15 478	—	—	5	1 829	12	8 945	15	21 087	
750	Calw	105	88 845	42 174	97	58 512	27 860	1	89	56	18 691	24	17 691	16	22 041	
751	Crailsheim	59	51 441	26 546	57	40 464	20 086	—	—	22	9 071	24	17 376	11	14 017	
752	Ehingen	64	32 616	15 847	62	25 124	12 134	—	—	50	13 749	9	6 657	3	4 718	
753	Eßlingen	32	107 068	52 607	19	21 569	10 524	—	—	5	1 937	4	2 940	10	16 692	
754	Freudenstadt	49	46 052	21 942	46	24 919	11 861	—	—	26	8 148	14	8 938	6	7 833	
755	Friedrichshafen	13	52 269	28 009	6	8 233	4 315	—	—	—	—	1	862	5	7 371	
756	Gmünd [1]	37	60 888	29 049	33	30 464	14 652	—	—	4	1 339	18	13 587	11	15 538	
757	Göppingen	64	121 824	59 705	52	36 349	17 542	—	—	24	8 732	18	13 056	10	14 561	

[1] Der Landkreis Gmünd führt mit Wirkung vom 2. Mai 1941 die Bezeichnung Schwäbisch Gmünd.

mit .... Einwohnern			hierunter Gemeinden mit .... Einwohnern														Lfde. Nr.
2 000 und mehr			2 000 bis unter 5 000		5 000 bis unter 10 000		10 000 bis unter 15 000		15 000 bis unter 20 000		20 000 bis unter 50 000		50 000 bis unter 100 000		100 000 und mehr		
Zahl der Gemeinden	Wohnbevölkerung insgesamt	Wohnbevölkerung davon männlich	Zahl der Gemeinden	Wohnbevölkerung	Zahl der Gemeinden	Wohnbevölkerung	Zahl der Gemeinden	Wohnbevölkerung	Zahl der Gemeinden	Wohnbevölkerung	Zahl der Gemeinden	Wohnbevölkerung	Zahl der Gemeinden	Wohnbevölkerung	Zahl der Gemeinden	Wohnbevölkerung	
15	16	17	18	19	20	21	22	23	24	25	26	27	28	29	30	31	
14	53 413	25 273	11	30 592	2	12 630	1	10 191	—	—	—	—	—	—	—	—	711
6	17 521	8 564	6	17 521	—	—	—	—	—	—	—	—	—	—	—	—	712
20	106 574	55 485	13	45 609	5	32 496	1	12 269	1	16 200	—	—	—	—	—	—	713
7	22 734	11 115	6	16 705	1	6 029	—	—	—	—	—	—	—	—	—	—	714
7	34 415	17 502	6	18 041	—	—	—	—	1	16 374	—	—	—	—	—	—	715
7	40 945	20 735	4	12 411	2	14 051	1	14 483	—	—	—	—	—	—	—	—	716
12	64 032	29 681	9	29 515	1	9 553	2	24 964	—	—	—	—	—	—	—	—	717
7	40 130	18 908	4	14 105	3	26 025	—	—	—	—	—	—	—	—	—	—	718
11	66 525	31 120	6	18 670	3	17 799	1	12 082	1	17 774	—	—	—	—	—	—	719
11	49 697	23 244	7	22 086	4	27 611	—	—	—	—	—	—	—	—	—	—	720
111	**1 432 044**	**669 399**	**72**	**225 455**	**21**	**146 194**	**6**	**73 989**	**3**	**50 348**	**8**	**305 842**	—	—	**1**	**630 216**	
Regierungsbezirk Leipzig																	
1	25 330	12 107	—	—	—	—	—	—	—	—	1	25 330	—	—	—	—	721
1	707 365	329 634	—	—	—	—	—	—	—	—	—	—	—	—	1	707 365	722
1	18 734	8 829	—	—	—	—	—	—	1	18 734	—	—	—	—	—	—	723
1	19 767	9 917	—	—	—	—	—	—	1	19 767	—	—	—	—	—	—	724
11	56 925	28 586	7	24 226	3	18 088	1	14 611	—	—	—	—	—	—	—	—	725
6	50 450	24 720	1	2 003	4	35 277	1	13 170	—	—	—	—	—	—	—	—	726
10	46 020	22 470	7	20 670	2	11 224	1	14 126	—	—	—	—	—	—	—	—	727
19	118 244	58 128	10	31 898	7	52 570	—	—	2	33 776	—	—	—	—	—	—	728
5	31 216	16 417	4	14 778	—	—	—	—	1	16 438	—	—	—	—	—	—	729
10	59 111	27 591	6	19 410	3	21 795	—	—	1	17 906	—	—	—	—	—	—	730
65	**1 133 162**	**538 399**	**35**	**112 985**	**19**	**138 954**	**3**	**41 907**	**6**	**106 621**	**1**	**25 330**	—	—	**1**	**707 365**	
Regierungsbezirk Zwickau																	
1	25 435	11 788	—	—	—	—	—	—	—	—	1	25 435	—	—	—	—	731
1	27 225	12 174	—	—	—	—	—	—	—	—	1	27 225	—	—	—	—	732
1	111 872	51 281	—	—	—	—	—	—	—	—	—	—	—	—	1	111 872	733
1	31 681	14 379	—	—	—	—	—	—	—	—	1	31 681	—	—	—	—	734
1	21 354	9 658	—	—	—	—	—	—	—	—	1	21 354	—	—	—	—	735
1	85 142	40 065	—	—	—	—	—	—	—	—	—	—	1	85 142	—	—	736
13	91 745	41 327	5	13 383	5	33 919	2	25 787	1	18 656	—	—	—	—	—	—	737
7	44 225	19 823	4	12 957	2	15 972	—	—	1	15 296	—	—	—	—	—	—	738
4	23 816	10 993	1	4 217	3	19 599	—	—	—	—	—	—	—	—	—	—	739
22	113 576	53 229	12	37 448	9	63 682	1	12 446	—	—	—	—	—	—	—	—	740
24	115 425	54 158	19	59 171	3	20 012	1	13 729	—	—	1	22 513	—	—	—	—	741
76	**691 496**	**318 875**	**41**	**127 176**	**22**	**153 184**	**4**	**51 962**	**2**	**33 952**	**5**	**128 208**	**1**	**85 142**	**1**	**111 872**	
350	**4 166 161**	**1 953 306**	**208**	**648 323**	**86**	**607 466**	**18**	**221 876**	**17**	**298 608**	**16**	**517 648**	**1**	**85 142**	**4**	**1 787 098**	

IV. Württemberg

1	77 569	38 277	—	—	—	—	—	—	—	—	—	—	1	77 569	—	—	742
1	458 429	215 119	—	—	—	—	—	—	—	—	—	—	—	—	1	458 429	743
1	74 387	38 430	—	—	—	—	—	—	—	—	—	—	1	74 387	—	—	744
6	36 208	17 938	3	7 233	2	13 085	—	—	1	15 890	—	—	—	—	—	—	745
4	20 955	10 277	3	9 354	—	—	1	11 601	—	—	—	—	—	—	—	—	746
9	46 847	21 966	6	14 849	1	6 285	2	25 713	—	—	—	—	—	—	—	—	747
4	23 465	10 883	2	6 199	1	5 832	1	11 434	—	—	—	—	—	—	—	—	748
10	65 551	34 161	6	16 667	2	17 457	1	12 560	1	18 867	—	—	—	—	—	—	749
8	30 333	14 314	7	24 173	1	6 160	—	—	—	—	—	—	—	—	—	—	750
2	10 977	6 460	1	2 037	1	8 940	—	—	—	—	—	—	—	—	—	—	751
2	7 492	3 713	1	2 195	1	5 297	—	—	—	—	—	—	—	—	—	—	752
13	85 499	42 083	11	30 676	1	5 446	—	—	—	—	1	49 377	—	—	—	—	753
3	21 133	10 081	1	2 916	1	7 218	1	10 999	—	—	—	—	—	—	—	—	754
7	44 036	23 694	6	18 995	—	—	—	—	—	—	1	25 041	—	—	—	—	755
4	30 424	14 397	3	8 484	—	—	—	—	—	—	1	21 940	—	—	—	—	756
12	85 475	42 163	9	28 336	1	9 342	—	—	1	17 475	1	30 322	—	—	—	—	757

Lfde. Nr.	Kleinere Verwaltungsbezirke	Am 17. Mai 1939 festgestellte			Davon Gemeinden											
					weniger als 2 000			hierunter Gemeinden mit .... Einwohnern								
								weniger als 100		100 bis unter 500		500 bis unter 1 000		1 000 bis unter 2 000		
		Zahl der Gemeinden	Wohnbevölkerung		Zahl der Gemeinden	Wohnbevölkerung		Zahl der Gemeinden	Wohnbevölkerung	Zahl der Gemeinden	Wohnbevölkerung	Zahl der Gemeinden	Wohnbevölkerung	Zahl der Gemeinden	Wohnbevölkerung	
			insgesamt	davon männlich		insgesamt	davon männlich									
		1	2	3	4	5	6	7	8	9	10	11	12	13	14	
	Noch: Württemberg															
	Landkreise:															
758	Hall[1]	47	43 211	21 426	46	28 247	14 070	—	—	19	6 132	19	13 051	8	9 064	
759	Heidenheim	40	62 482	29 896	35	24 061	11 642	—	—	15	4 817	11	7 235	9	12 009	
760	Heilbronn	97	106 390	52 001	87	68 799	33 472	—	—	27	9 469	38	28 686	22	30 644	
761	Horb	49	35 525	17 436	47	28 760	13 766	1	76	17	6 279	25	17 016	4	5 389	
762	Künzelsau	41	21 867	10 809	40	17 998	8 878	—	—	29	8 935	8	5 571	3	3 492	
763	Leonberg	27	45 037	21 750	19	16 430	7 896	—	—	2	714	10	6 319	7	9 397	
764	Ludwigsburg	51	140 008	71 813	39	41 469	20 263	—	—	6	2 025	11	7 474	22	31 970	
765	Mergentheim	51	31 165	15 422	50	23 491	11 635	—	—	35	10 888	10	6 146	5	6 457	
766	Münsingen	59	33 452	16 757	57	26 540	12 892	1	38	36	10 478	16	10 580	4	5 444	
767	Nürtingen	49	73 572	34 700	43	38 622	18 291	—	—	12	4 132	14	10 541	17	23 949	
768	Öhringen	51	30 247	15 088	50	25 665	12 910	—	—	27	8 323	19	12 284	4	5 058	
769	Ravensburg	36	77 451	38 312	30	28 654	14 517	—	—	5	1 923	14	10 580	11	16 151	
770	Reutlingen	38	103 539	48 671	28	23 241	11 020	—	—	7	2 370	12	8 565	9	12 306	
771	Rottweil	51	97 392	47 608	45	31 909	15 758	—	—	15	4 837	19	13 436	11	13 636	
772	Saulgau	89	51 138	24 645	84	34 700	16 947	—	—	64	18 669	16	10 286	4	5 745	
773	Tübingen	54	84 098	40 745	49	36 799	17 389	—	—	16	5 792	21	14 107	12	16 900	
774	Tuttlingen	37	55 696	26 663	34	27 254	13 241	—	—	11	4 499	14	10 661	9	12 094	
775	Ulm	82	52 849	25 731	80	43 319	21 176	—	—	46	14 671	26	18 149	8	10 499	
776	Vaihingen	42	46 487	22 420	36	27 724	13 401	—	—	9	3 105	18	12 647	9	11 972	
777	Waiblingen	61	100 297	48 249	47	34 677	17 041	—	—	24	7 847	8	5 814	15	21 016	
778	Wangen	40	52 712	25 926	35	29 896	14 994	—	—	4	1 437	20	14 305	11	14 154	
	Württemberg	**1 807**	**2 896 920**	**1 411 254**	**1 609**	**1 091 780**	**532 429**	**4**	**293**	**704**	**230 793**	**559**	**394 074**	**342**	**466 620**	

V. Baden

Landeskommissärbezirk Konstanz

	Stadtkreis:															
779	Konstanz	1	37 700	18 102	—	—	—	—	—	—	—	—	—	—	—	
	Landkreise:															
780	Donaueschingen	59	51 169	26 688	54	29 194	14 522	1	66	29	8 799	19	12 763	5	7 566	
781	Konstanz	65	68 223	32 952	59	30 577	14 808	—	—	36	11 190	17	11 885	6	7 502	
782	Säckingen	53	43 649	21 333	49	23 221	11 407	—	—	37	10 913	7	4 517	5	7 791	
783	Stockach	59	36 216	18 087	56	27 876	13 840	1	92	32	10 203	20	13 890	3	3 691	
784	Überlingen	66	43 327	21 559	62	28 969	14 918	—	—	38	10 489	23	16 985	1	1 495	
785	Villingen	37	53 960	26 871	31	17 563	8 658	1	92	15	4 907	11	7 624	4	4 940	
786	Waldshut	81	46 070	22 611	79	35 737	17 746	—	—	55	15 373	18	11 850	6	8 514	
	Landeskom.-Bez. Konstanz	**421**	**380 314**	**188 203**	**390**	**193 137**	**95 899**	**3**	**250**	**242**	**71 874**	**115**	**79 514**	**30**	**41 499**	

Landeskommissärbezirk Freiburg

	Stadtkreis:															
787	Freiburg	1	110 110	51 078	—	—	—	—	—	—	—	—	—	—	—	
	Landkreise:															
788	Emmendingen	57	80 938	38 767	45	38 724	18 990	—	—	9	2 595	20	14 310	16	21 819	
789	Freiburg	77	59 214	29 573	74	49 750	24 713	—	—	27	9 156	35	24 522	12	16 072	
790	Kehl	35	50 883	27 135	29	24 122	12 911	1	93	9	2 540	8	5 746	11	15 743	
791	Lahr	40	65 259	31 748	36	38 402	18 748	—	—	5	1 588	13	9 518	18	27 296	
792	Lörrach	80	91 935	44 711	72	42 874	21 356	—	—	48	15 272	12	9 169	12	18 433	
793	Müllheim	49	42 622	21 268	42	24 471	12 223	—	—	20	6 116	16	10 281	6	8 074	
794	Neustadt	53	36 717	17 556	51	29 382	14 047	1	95	33	10 079	7	4 429	10	14 779	
795	Offenburg	47	75 479	35 936	41	38 865	18 861	—	—	7	2 673	17	11 939	17	24 253	
796	Wolfach	31	42 440	20 446	24	24 387	11 942	—	—	5	1 730	8	6 282	11	16 375	
	Landeskom.-Bez. Freiburg	**470**	**655 597**	**318 218**	**414**	**310 977**	**153 791**	**2**	**188**	**163**	**51 749**	**136**	**96 196**	**113**	**162 844**	

Landeskommissärbezirk Karlsruhe

	Stadtkreise:															
797	Baden-Baden	1	33 166	15 102	—	—	—	—	—	—	—	—	—	—	—	
798	Karlsruhe	1	190 081	89 763	—	—	—	—	—	—	—	—	—	—	—	
799	Pforzheim	1	79 011	36 352	—	—	—	—	—	—	—	—	—	—	—	
	Landkreise:															
800	Bruchsal	38	91 387	45 004	21	24 081	11 946	—	—	4	1 453	3	2 945	14	19 683	
801	Bühl	39	68 402	33 663	29	29 090	14 697	—	—	5	1 542	7	4 846	17	22 702	
802	Karlsruhe	58	109 365	54 155	39	35 597	17 681	—	—	6	2 013	20	15 541	13	18 043	
803	Pforzheim	34	43 073	20 514	27	24 486	11 753	—	—	6	1 991	10	7 397	11	15 098	
804	Rastatt	45	92 217	46 986	32	33 037	16 933	—	—	2	780	18	14 603	12	17 654	
	Landeskom.-Bez. Karlsruhe	**217**	**706 702**	**341 541**	**148**	**146 291**	**73 010**	—	—	**23**	**7 779**	**58**	**45 832**	**67**	**93 180**	

[1] Der Landkreis Hall führt mit Wirkung vom 2. Mai 1941 die Bezeichnung Schwäbisch Hall.

mit .... Einwohnern																	
2 000 und mehr			hierunter Gemeinden mit .... Einwohnern														Lfde. Nr.
			2 000 bis unter 5 000		5 000 bis unter 10 000		10 000 bis unter 15 000		15 000 bis unter 20 000		20 000 bis unter 50 000		50 000 bis unter 100 000		100 000 und mehr		
Zahl der Gemeinden	Wohnbevölkerung insgesamt	Wohnbevölkerung davon männlich	Zahl der Gemeinden	Wohnbevölkerung	Zahl der Gemeinden	Wohnbevölkerung	Zahl der Gemeinden	Wohnbevölkerung	Zahl der Gemeinden	Wohnbevölkerung	Zahl der Gemeinden	Wohnbevölkerung	Zahl der Gemeinden	Wohnbevölkerung	Zahl der Gemeinden	Wohnbevölkerung	
15	16	17	18	19	20	21	22	23	24	25	26	27	28	29	30	31	
1	14 964	7 356	—	—	—	—	1	14 964	—	—	—	—	—	—	—	—	758
5	38 421	18 254	4	11 243	—	—	—	—	—	—	1	27 178	—	—	—	—	759
10	37 591	18 529	7	18 486	3	19 105	—	—	—	—	—	—	—	—	—	—	760
2	6 765	3 670	2	6 765	—	—	—	—	—	—	—	—	—	—	—	—	761
1	3 869	1 931	1	3 869	—	—	—	—	—	—	—	—	—	—	—	—	762
8	28 607	13 854	7	20 272	1	8 335	—	—	—	—	—	—	—	—	—	—	763
12	98 539	51 550	9	31 423	1	9 041	1	14 570	—	—	1	43 505	—	—	—	—	764
1	7 674	3 787	—	—	1	7 674	—	—	—	—	—	—	—	—	—	—	765
2	6 912	3 865	2	6 912	—	—	—	—	—	—	—	—	—	—	—	—	766
6	34 950	16 409	4	11 158	—	—	2	23 792	—	—	—	—	—	—	—	—	767
1	4 582	2 178	1	4 582	—	—	—	—	—	—	—	—	—	—	—	—	768
6	48 797	23 795	5	16 802	—	—	—	—	—	—	1	31 995	—	—	—	—	769
10	80 298	37 651	6	18 968	3	22 445	—	—	—	—	1	38 885	—	—	—	—	770
6	65 483	31 850	2	6 376	1	8 447	1	12 835	1	16 010	1	21 815	—	—	—	—	771
5	16 438	7 698	4	10 772	1	5 666	—	—	—	—	—	—	—	—	—	—	772
5	47 299	23 356	3	9 131	1	7 750	—	—	—	—	1	30 418	—	—	—	—	773
3	28 442	13 422	1	4 024	1	6 408	—	—	1	18 010	—	—	—	—	—	—	774
2	9 530	4 555	1	4 350	1	5 180	—	—	—	—	—	—	—	—	—	—	775
6	18 763	9 019	5	12 438	1	6 325	—	—	—	—	—	—	—	—	—	—	776
14	65 620	31 208	10	25 102	2	14 701	2	25 817	—	—	—	—	—	—	—	—	777
5	22 816	10 932	4	14 782	1	8 034	—	—	—	—	—	—	—	—	—	—	778
198	**1 805 140**	**878 825**	**137**	**409 569**	**30**	**214 173**	**13**	**164 285**	**5**	**86 252**	**10**	**320 476**	**2**	**151 956**	**1**	**458 429**	

V. Baden

Landeskommissärbezirk Konstanz

1	37 700	18 102	—	—	—	—	—	—	—	—	1	37 700	—	—	—	—	779
5	21 975	12 166	3	7 955	2	14 020	—	—	—	—	—	—	—	—	—	—	780
6	37 646	18 144	4	11 506	1	8 044	—	—	1	18 096	—	—	—	—	—	—	781
4	20 428	9 926	2	6 463	2	13 965	—	—	—	—	—	—	—	—	—	—	782
3	8 340	4 247	3	8 340	—	—	—	—	—	—	—	—	—	—	—	—	783
4	14 358	6 641	3	7 846	1	6 512	—	—	—	—	—	—	—	—	—	—	784
6	36 397	18 213	4	12 073	1	5 900	—	—	1	18 424	—	—	—	—	—	—	785
2	10 333	4 865	1	3 779	1	6 554	—	—	—	—	—	—	—	—	—	—	786
31	**187 177**	**92 304**	**20**	**57 962**	**8**	**54 995**	**—**	**—**	**2**	**36 520**	**1**	**37 700**	**—**	**—**	**—**	**—**	

Landeskommissärbezirk Freiburg

1	110 110	51 078	—	—	—	—	—	—	—	—	—	—	—	—	1	110 110	787
12	42 214	19 777	10	26 339	2	15 875	—	—	—	—	—	—	—	—	—	—	788
3	9 464	4 860	3	9 464	—	—	—	—	—	—	—	—	—	—	—	—	789
6	26 761	14 224	5	14 562	—	—	1	12 199	—	—	—	—	—	—	—	—	790
4	26 857	13 000	3	8 757	—	—	—	—	1	18 100	—	—	—	—	—	—	791
8	49 061	23 355	6	19 773	1	9 181	—	—	—	—	1	20 107	—	—	—	—	792
7	18 151	9 045	6	12 751	1	5 400	—	—	—	—	—	—	—	—	—	—	793
2	7 335	3 509	2	7 335	—	—	—	—	—	—	—	—	—	—	—	—	794
6	36 614	17 075	4	11 131	1	5 350	—	—	—	—	1	20 133	—	—	—	—	795
7	18 053	8 504	7	18 053	—	—	—	—	—	—	—	—	—	—	—	—	796
56	**344 620**	**164 427**	**46**	**128 165**	**5**	**35 806**	**1**	**12 199**	**1**	**18 100**	**2**	**40 240**	**—**	**—**	**1**	**110 110**	

Landeskommissärbezirk Karlsruhe

1	33 166	15 102	—	—	—	—	—	—	—	—	1	33 166	—	—	—	—	797
1	190 081	89 763	—	—	—	—	—	—	—	—	—	—	—	—	1	190 081	798
1	79 011	36 352	—	—	—	—	—	—	—	—	—	—	1	79 011	—	—	799
17	67 306	33 058	15	44 112	1	5 036	—	—	1	18 158	—	—	—	—	—	—	800
10	39 312	18 966	7	20 460	3	18 852	—	—	—	—	—	—	—	—	—	—	801
19	73 768	36 474	15	45 941	3	15 958	1	11 869	—	—	—	—	—	—	—	—	802
7	18 587	8 761	7	18 587	—	—	—	—	—	—	—	—	—	—	—	—	803
13	59 180	30 055	11	34 024	1	7 741	—	—	1	17 415	—	—	—	—	—	—	804
69	**560 411**	**268 531**	**55**	**163 124**	**8**	**47 587**	**1**	**11 869**	**2**	**35 573**	**1**	**33 166**	**1**	**79 011**	**1**	**190 081**	

Noch: Übersicht 2. Die Bevölkerung des
Noch: Teil 2. Kleinere

Lfde. Nr.	Kleinere Verwaltungsbezirke	Am 17. Mai 1939 festgestellte			Davon Gemeinden											
					weniger als 2 000			hierunter Gemeinden mit .... Einwohnern								
								weniger als 100		100 bis unter 500		500 bis unter 1 000		1 000 bis unter 2 000	
		Zahl der Gemeinden	Wohnbevölkerung		Zahl der Gemeinden	Wohnbevölkerung		Zahl der Gemeinden	Wohnbevölkerung	Zahl der Gemeinden	Wohnbevölkerung	Zahl der Gemeinden	Wohnbevölkerung	Zahl der Gemeinden	Wohnbevölkerung
			insgesamt	davon männlich		insgesamt	davon männlich								
		1	2	3	4	5	6	7	8	9	10	11	12	13	14
	Landeskommissärbezirk Mannheim														
	Stadtkreise:														
805	Heidelberg	1	86 467	39 832	—	—	—	—	—	—	—	—	—	—	—
806	Mannheim	1	284 957	136 252	—	—	—	—	—	—	—	—	—	—	—
	Landkreise:														
807	Buchen	65	45 162	21 976	62	36 350	17 778	1	62	30	10 040	25	17 185	6	9 063
808	Heidelberg	52	90 538	43 269	36	26 799	12 976	—	—	13	4 489	16	11 621	7	10 689
809	Mannheim	27	103 471	49 982	8	6 253	3 082	1	58	2	557	2	1 597	3	4 041
810	Mosbach	58	40 189	19 983	57	34 709	17 446	—	—	26	7 987	23	16 389	8	10 333
811	Sinsheim	53	52 395	25 105	50	42 775	20 513	—	—	10	2 990	21	15 769	19	24 016
812	Tauberbischofsheim	83	56 650	27 676	80	45 005	21 806	—	—	45	15 303	25	16 585	10	13 117
	Landeskom.-Bez. Mannheim	340	759 829	364 075	293	191 891	93 601	2	120	126	41 366	112	79 146	53	71 259
	Baden	1 448	2 502 442	1 212 037	1 245	842 296	416 301	7	558	554	172 768	421	300 188	263	368 782
	VI. Thüringen														
	Stadtkreise:														
813	Altenburg	1	45 849	22 193	—	—	—	—	—	—	—	—	—	—	—
814	Apolda	1	27 936	12 881	—	—	—	—	—	—	—	—	—	—	—
815	Arnstadt	1	22 619	10 432	—	—	—	—	—	—	—	—	—	—	—
816	Eisenach	1	53 116	27 080	—	—	—	—	—	—	—	—	—	—	—
817	Gera	1	83 375	39 242	—	—	—	—	—	—	—	—	—	—	—
818	Gotha	1	54 633	27 632	—	—	—	—	—	—	—	—	—	—	—
819	Greiz	1	38 933	17 770	—	—	—	—	—	—	—	—	—	—	—
820	Jena	1	70 573	35 030	—	—	—	—	—	—	—	—	—	—	—
821	Weimar	1	65 340	34 818	—	—	—	—	—	—	—	—	—	—	—
	Landkreise:														
822	Altenburg	176	90 753	45 063	169	46 844	23 686	34	2 282	114	23 806	14	10 212	7	10 544
823	Arnstadt	96	92 586	45 688	85	42 393	20 869	1	84	54	14 194	20	13 448	10	14 667
824	Eisenach	157	108 328	55 134	149	80 168	41 232	18	1 112	64	17 575	50	36 151	17	25 330
825	Gera	213	95 558	46 207	205	52 316	25 696	46	3 398	136	30 303	19	13 359	4	5 256
826	Gotha	103	113 530	57 115	92	68 379	34 467	—	—	35	11 675	32	24 076	25	32 628
827	Greiz	84	52 661	25 003	77	23 266	11 183	19	1 440	46	11 555	9	5 997	3	4 274
828	Hildburghausen	107	61 742	30 116	103	44 609	21 720	7	473	67	19 690	20	14 204	9	10 242
829	Meiningen	95	108 532	54 502	85	43 120	21 672	5	249	49	15 632	23	15 394	8	11 845
830	Rudolstadt	105	71 495	35 232	99	35 630	17 548	18	1 375	61	14 666	13	9 495	7	10 094
831	Saalfeld	116	81 875	39 970	112	38 071	18 693	19	1 536	71	15 333	14	9 832	8	11 370
832	Schleiz	97	49 183	24 000	92	31 384	15 450	6	509	68	17 683	16	10 830	2	2 362
833	Sondershausen	71	72 620	35 878	64	39 451	19 586	1	77	28	8 126	25	17 546	10	13 702
834	Sonneberg	60	81 787	38 558	50	22 187	10 606	12	850	25	7 921	7	4 317	6	9 099
835	Stadtroda	239	90 061	44 059	232	54 218	26 803	58	3 980	156	35 125	12	7 217	6	7 896
836	Weimar	208	110 539	56 452	199	82 300	41 239	8	624	138	36 687	42	30 436	11	14 553
	Thüringen	1 936	1 743 624	860 055	1 813	704 336	350 450	252	17 989	1 112	279 971	316	222 514	133	183 862
	VII. Hansestadt Hamburg														
837	**Hamburg, Hansestadt**	1	1 711 877	820 134	—	—	—	—	—	—	—	—	—	—	—
	VIII. Hessen														
	Stadtkreise:														
838	Darmstadt	1	115 196	55 513	—	—	—	—	—	—	—	—	—	—	—
839	Gießen	1	46 560	23 724	—	—	—	—	—	—	—	—	—	—	—
840	Mainz	1	158 533	76 243	—	—	—	—	—	—	—	—	—	—	—
841	Offenbach a. M.	1	85 140	39 740	—	—	—	—	—	—	—	—	—	—	—
842	Worms	1	50 661	23 930	—	—	—	—	—	—	—	—	—	—	—
	Landkreise:														
843	Alsfeld	95	44 996	22 653	94	38 968	19 699	3	173	63	18 063	25	16 836	3	3 896
844	Alzey	60	53 393	25 803	57	38 900	18 781	—	—	27	10 090	18	13 258	12	15 552
845	Bergstraße	97	98 293	48 243	86	35 724	17 786	12	712	50	12 456	18	12 820	6	9 736
846	Bingen	35	59 622	28 880	30	21 939	11 158	—	—	9	2 962	15	10 827	6	8 150
847	Büdingen	102	60 148	30 367	98	48 605	24 591	2	158	55	17 140	34	22 752	7	8 555
848	Darmstadt	39	59 656	29 306	30	20 781	10 201	2	151	13	3 338	7	5 097	8	12 195

mit .... Einwohnern			hierunter Gemeinden mit .... Einwohnern														Lfde. Nr.
2 000 und mehr			2 000 bis unter 5 000		5 000 bis unter 10 000		10 000 bis unter 15 000		15 000 bis unter 20 000		20 000 bis unter 50 000		50 000 bis unter 100 000		100 000 und mehr		
Zahl der Gemeinden	Wohnbevölkerung insgesamt	Wohnbevölkerung davon männlich	Zahl der Gemeinden	Wohnbevölkerung	Zahl der Gemeinden	Wohnbevölkerung	Zahl der Gemeinden	Wohnbevölkerung	Zahl der Gemeinden	Wohnbevölkerung	Zahl der Gemeinden	Wohnbevölkerung	Zahl der Gemeinden	Wohnbevölkerung	Zahl der Gemeinden	Wohnbevölkerung	
15	16	17	18	19	20	21	22	23	24	25	26	27	28	29	30	31	
Landeskommissärbezirk Mannheim																	
1	86 467	39 832	—	—	—	—	—	—	—	—	—	—	1	86 467	—	—	805
1	284 957	136 252	—	—	—	—	—	—	—	—	—	—	—	—	1	284 957	806
3	8 812	4 198	3	8 812	—	—	—	—	—	—	—	—	—	—	—	—	807
16	63 739	30 293	14	48 542	2	15 197	—	—	—	—	—	—	—	—	—	—	808
19	97 218	46 900	13	41 537	3	16 137	2	20 983	1	18 561	—	—	—	—	—	—	809
1	5 480	2 537	—	—	1	5 480	—	—	—	—	—	—	—	—	—	—	810
3	9 620	4 592	3	9 620	—	—	—	—	—	—	—	—	—	—	—	—	811
3	11 645	5 870	2	6 211	1	5 434	—	—	—	—	—	—	—	—	—	—	812
47	**587 938**	**270 474**	**35**	**114 722**	**7**	**42 248**	**2**	**20 983**	**1**	**18 561**	—	—	**1**	**86 467**	**1**	**284 957**	
203	**1 660 146**	**795 736**	**156**	**463 973**	**28**	**180 636**	**4**	**45 051**	**6**	**108 754**	**4**	**111 106**	**2**	**165 478**	**3**	**585 148**	
VI. Thüringen																	
1	45 849	22 193	—	—	—	—	—	—	—	—	1	45 849	—	—	—	—	813
1	27 936	12 881	—	—	—	—	—	—	—	—	1	27 936	—	—	—	—	814
1	22 619	10 432	—	—	—	—	—	—	—	—	1	22 619	—	—	—	—	815
1	53 116	27 080	—	—	—	—	—	—	—	—	—	—	1	53 116	—	—	816
1	83 375	39 242	—	—	—	—	—	—	—	—	—	—	1	83 375	—	—	817
1	54 633	27 632	—	—	—	—	—	—	—	—	—	—	1	54 633	—	—	818
1	38 933	17 770	—	—	—	—	—	—	—	—	1	38 933	—	—	—	—	819
1	70 573	35 030	—	—	—	—	—	—	—	—	—	—	1	70 573	—	—	820
1	65 340	34 818	—	—	—	—	—	—	—	—	—	—	1	65 340	—	—	821
7	43 909	21 377	4	13 745	1	6 484	2	23 680	—	—	—	—	—	—	—	—	822
11	50 193	24 819	10	33 688	—	—	—	—	1	16 505	—	—	—	—	—	—	823
8	28 160	13 902	7	19 363	1	8 797	—	—	—	—	—	—	—	—	—	—	824
8	43 242	20 511	5	16 523	2	15 569	1	11 150	—	—	—	—	—	—	—	—	825
11	45 151	22 648	8	21 200	3	23 951	—	—	—	—	—	—	—	—	—	—	826
7	29 395	13 820	6	16 708	—	—	1	12 687	—	—	—	—	—	—	—	—	827
4	17 133	8 396	3	10 211	1	6 922	—	—	—	—	—	—	—	—	—	—	828
10	65 412	32 830	7	20 391	1	6 214	—	—	1	16 535	1	22 272	—	—	—	—	829
6	35 865	17 684	4	11 241	1	5 292	—	—	1	19 332	—	—	—	—	—	—	830
4	43 804	21 277	2	4 677	—	—	—	—	1	16 212	1	22 915	—	—	—	—	831
5	17 799	8 550	4	10 922	1	6 877	—	—	—	—	—	—	—	—	—	—	832
7	33 169	16 292	5	14 409	1	7 151	1	11 609	—	—	—	—	—	—	—	—	833
10	59 600	27 952	7	24 626	2	14 735	—	—	—	—	1	20 239	—	—	—	—	834
7	35 843	17 256	5	17 073	1	7 667	1	11 103	—	—	—	—	—	—	—	—	835
9	28 239	15 213	9	28 239	—	—	—	—	—	—	—	—	—	—	—	—	836
123	**1 039 288**	**509 605**	**86**	**263 016**	**15**	**109 659**	**6**	**70 229**	**4**	**68 584**	**7**	**200 763**	**5**	**327 037**	—	—	
VII. Hansestadt Hamburg																	
1	1 711 877	820 134	—	—	—	—	—	—	—	—	—	—	—	—	1	1 711 877	837
VIII. Hessen																	
1	115 196	55 513	—	—	—	—	—	—	—	—	—	—	—	—	1	115 196	838
1	46 560	23 724	—	—	—	—	—	—	—	—	1	46 560	—	—	—	—	839
1	158 533	76 243	—	—	—	—	—	—	—	—	—	—	—	—	1	158 533	840
1	85 140	39 740	—	—	—	—	—	—	—	—	—	—	1	85 140	—	—	841
1	50 661	23 930	—	—	—	—	—	—	—	—	—	—	1	50 661	—	—	842
1	6 028	2 954	—	—	1	6 028	—	—	—	—	—	—	—	—	—	—	843
3	14 493	7 022	2	4 688	1	9 805	—	—	—	—	—	—	—	—	—	—	844
11	62 569	30 457	7	17 315	2	16 060	1	12 778	1	16 416	—	—	—	—	—	—	845
5	37 683	17 722	3	10 101	—	—	1	11 035	1	16 547	—	—	—	—	—	—	846
4	11 543	5 776	4	11 543	—	—	—	—	—	—	—	—	—	—	—	—	847
9	38 875	19 105	6	17 124	3	21 751	—	—	—	—	—	—	—	—	—	—	848

Noch: Übersicht 2. Die Bevölkerung des
Noch: Teil 2. Kleinere

Lfde. Nr.	Kleinere Verwaltungsbezirke	Am 17. Mai 1939 festgestellte			Davon Gemeinden											
					weniger als 2 000			hierunter Gemeinden mit .... Einwohnern								
								weniger als 100		100 bis unter 500		500 bis unter 1 000		1 000 bis unter 2 000		
		Zahl der Gemeinden	Wohnbevölkerung		Zahl der Gemeinden	Wohnbevölkerung		Zahl der Gemeinden	Wohnbevölkerung	Zahl der Gemeinden	Wohnbevölkerung	Zahl der Gemeinden	Wohnbevölkerung	Zahl der Gemeinden	Wohnbevölkerung	
			insgesamt	davon männlich		insgesamt	davon männlich									
		1	2	3	4	5	6	7	8	9	10	11	12	13	14	
	Noch: Hessen															
	Landkreise:															
849	Dieburg	57	66 042	33 250	46	26 932	13 157	7	446	16	5 460	14	9 415	9	11 611	
850	Erbach	98	49 619	24 329	92	32 272	15 941	17	1 106	56	15 819	16	11 564	3	3 783	
851	Friedberg	71	96 814	48 185	66	59 644	29 579	1	9	14	4 519	27	20 381	24	34 735	
852	Gießen	84	69 114	33 717	77	50 534	24 804	1	43	35	12 572	25	16 505	16	21 414	
853	Groß-Gerau	29	79 348	39 620	16	17 431	8 768	—	—	3	1 080	2	1 572	11	14 779	
854	Lauterbach	72	34 103	16 650	70	25 508	12 681	5	372	51	12 976	11	7 754	3	4 406	
855	Mainz	39	55 637	26 989	29	22 479	10 971	—	—	6	2 585	17	12 107	6	7 787	
856	Offenbach a. M.	31	104 427	50 696	14	15 954	7 856	—	—	2	588	2	1 694	10	13 672	
857	Worms	44	81 913	40 226	33	31 918	15 627	—	—	6	1 947	13	9 464	14	20 507	
	Hessen	**958**	**1 469 215**	**718 064**	**838**	**487 589**	**241 600**	**50**	**3 170**	**406**	**121 595**	**244**	**172 046**	**138**	**190 778**	
	IX. Mecklenburg															
	Stadtkreise:															
858	Güstrow	1	28 183	14 484	—	—	—	—	—	—	—	—	—	—	—	
859	Neubrandenburg	1	21 854	11 216	—	—	—	—	—	—	—	—	—	—	—	
860	Neustrelitz	1	26 094	13 739	—	—	—	—	—	—	—	—	—	—	—	
861	Rostock	1	121 192	60 856	—	—	—	—	—	—	—	—	—	—	—	
862	Schwerin	1	64 614	31 786	—	—	—	—	—	—	—	—	—	—	—	
863	Wismar	1	36 054	19 052	—	—	—	—	—	—	—	—	—	—	—	
	Landkreise:															
864	Güstrow	204	56 755	29 135	200	39 276	20 378	34	2 647	163	34 389	3	2 240	—	—	
865	Hagenow	132	52 962	27 310	128	31 791	16 509	21	1 493	100	24 483	6	3 933	1	1 882	
866	Ludwigslust	99	53 374	27 423	95	28 515	14 362	11	618	70	18 443	13	8 168	1	1 286	
867	Malchin	144	58 529	28 738	138	31 237	15 777	24	1 681	106	23 296	6	3 606	2	2 654	
868	Parchim	125	56 110	28 313	121	28 248	14 420	23	1 771	92	21 889	6	4 588	—	—	
869	Rostock	200	73 704	36 564	194	46 240	23 615	32	2 483	148	32 048	10	6 080	4	5 629	
870	Schönberg	207	42 100	21 525	204	30 268	15 549	109	7 554	88	15 504	4	2 605	3	4 605	
871	Schwerin	134	36 151	18 360	132	30 163	15 489	17	1 303	106	22 874	9	5 986	—	—	
872	Stargard	165	64 965	33 053	159	38 984	20 645	12	988	143	34 141	3	2 267	1	1 588	
873	Waren	143	60 055	31 152	139	31 864	16 974	17	1 249	114	24 593	6	3 407	2	2 615	
874	Wismar	118	47 717	24 954	112	30 744	15 693	12	871	92	22 451	5	3 399	3	4 023	
	Mecklenburg	**1 677**	**900 413**	**457 660**	**1 622**	**367 330**	**189 411**	**312**	**22 658**	**1 222**	**274 111**	**71**	**46 279**	**17**	**24 282**	
	X. Braunschweig															
	Stadtkreis:															
875	Braunschweig	1	196 068	97 792	—	—	—	—	—	—	—	—	—	—	—	
	Landkreise:															
876	Blankenburg	24	41 523	19 939	21	20 555	9 986	—	—	2	679	10	7 642	9	12 234	
877	Braunschweig	80	45 359	24 389	80	45 359	24 389	2	168	35	10 449	32	21 451	11	13 291	
878	Gandersheim	72	52 178	25 622	66	31 286	15 600	4	263	39	10 337	16	11 233	7	9 453	
879	Helmstedt	86	79 352	39 027	81	41 016	20 814	2	176	48	13 527	23	15 270	8	12 043	
880	Holzminden	71	52 614	26 315	68	31 622	15 929	8	574	38	11 011	17	12 323	5	7 714	
881	Wolfenbüttel	100	116 244	64 807	90	50 447	27 143	—	—	52	15 546	23	15 787	15	19 114	
	Braunschweig	**434**	**583 338**	**297 891**	**406**	**220 285**	**113 861**	**16**	**1 181**	**214**	**61 549**	**121**	**83 706**	**55**	**73 849**	
	XI. Oldenburg[1])															
	Stadtkreise:															
882	Delmenhorst	1	38 261	20 414	—	—	—	—	—	—	—	—	—	—	—	
883	Oldenburg i. O.	1	78 967	40 146	—	—	—	—	—	—	—	—	—	—	—	
884	Wilhelmshaven	1	113 686	64 974	—	—	—	—	—	—	—	—	—	—	—	
	Landkreise:															
885	Ammerland	6	48 014	24 304	—	—	—	—	—	—	—	—	—	—	—	
886	Cloppenburg	12	68 598	35 312	—	—	—	—	—	—	—	—	—	—	—	
887	Friesland	9	59 828	29 740	1	1 519	678	—	—	—	—	—	—	1	1 519	
888	Oldenburg i. O.	8	45 143	22 961	—	—	—	—	—	—	—	—	—	—	—	
889	Vechta	9	52 176	25 748	—	—	—	—	—	—	—	—	—	—	—	
890	Wesermarsch	11	72 975	37 314	1	1 473	716	—	—	—	—	—	—	1	1 473	
	Oldenburg	**58**	**577 648**	**300 913**	**2**	**2 992**	**1 394**	**—**	**—**	**—**	**—**	**—**	**—**	**2**	**2 992**	
		58	577 648	300 913	45	262 559	132 970	.	.	.	.	.	.	.	.	

[1]) In Oldenburg sind die einzelnen Siedlungen in so weitgehendem Maße zu Großgemeinden zusammengefaßt, daß die Angaben nach den Gemeindegrößenklassen kein als solche mit weniger als 2 000 Einwohnern, so ergeben sich für das Land Oldenburg folgende Zahlen (vgl. Anm. [1]) auf S. 128/129):

mit .... Einwohnern																	
2 000 und mehr			hierunter Gemeinden mit .... Einwohnern														Lfde. Nr.
			2 000 bis unter 5 000		5 000 bis unter 10 000		10 000 bis unter 15 000		15 000 bis unter 20 000		20 000 bis unter 50 000		50 000 bis unter 100 000		100 000 und mehr		
Zahl der Gemeinden	Wohnbevölkerung insgesamt	Wohnbevölkerung davon männlich	Zahl der Gemeinden	Wohnbevölkerung	Zahl der Gemeinden	Wohnbevölkerung	Zahl der Gemeinden	Wohnbevölkerung	Zahl der Gemeinden	Wohnbevölkerung	Zahl der Gemeinden	Wohnbevölkerung	Zahl der Gemeinden	Wohnbevölkerung	Zahl der Gemeinden	Wohnbevölkerung	
15	16	17	18	19	20	21	22	23	24	25	26	27	28	29	30	31	
11	39 110	20 093	10	32 526	1	6 584	—	—	—	—	—	—	—	—	—	—	849
6	17 347	8 388	6	17 347	—	—	—	—	—	—	—	—	—	—	—	—	850
5	37 170	18 606	1	2 291	3	22 250	1	12 629	—	—	—	—	—	—	—	—	851
7	18 580	8 913	7	18 580	—	—	—	—	—	—	—	—	—	—	—	—	852
13	61 917	30 852	9	27 784	3	18 455	—	—	1	15 678	—	—	—	—	—	—	853
2	8 595	3 969	1	2 963	1	5 632	—	—	—	—	—	—	—	—	—	—	854
10	33 158	16 018	10	33 158	—	—	—	—	—	—	—	—	—	—	—	—	855
17	88 473	42 840	11	32 777	4	30 159	1	10 473	1	15 064	—	—	—	—	—	—	856
11	49 995	24 599	9	27 930	1	8 221	1	13 844	—	—	—	—	—	—	—	—	857
120	**981 626**	**476 464**	**86**	**256 127**	**20**	**144 945**	**5**	**60 759**	**4**	**63 705**	**1**	**46 560**	**2**	**135 601**	**2**	**275 729**	
IX. Mecklenburg																	
1	28 183	14 484	—	—	—	—	—	—	—	—	1	28 183	—	—	—	—	858
1	21 854	11 216	—	—	—	—	—	—	—	—	1	21 854	—	—	—	—	859
1	26 094	13 739	—	—	—	—	—	—	—	—	1	26 094	—	—	—	—	860
1	121 192	60 856	—	—	—	—	—	—	—	—	—	—	—	—	1	121 192	861
1	64 614	31 786	—	—	—	—	—	—	—	—	—	—	1	64 614	—	—	862
1	36 054	19 052	—	—	—	—	—	—	—	—	1	36 054	—	—	—	—	863
4	17 479	8 757	3	10 220	1	7 259	—	—	—	—	—	—	—	—	—	—	864
4	21 171	10 801	2	7 477	2	13 694	—	—	—	—	—	—	—	—	—	—	865
4	24 859	13 061	2	8 257	1	6 081	1	10 521	—	—	—	—	—	—	—	—	866
6	27 292	12 961	4	12 301	2	14 991	—	—	—	—	—	—	—	—	—	—	867
4	27 862	13 893	3	12 475	—	—	—	—	1	15 387	—	—	—	—	—	—	868
6	27 464	12 949	4	12 619	2	14 845	—	—	—	—	—	—	—	—	—	—	869
3	11 832	5 976	2	5 635	1	6 197	—	—	—	—	—	—	—	—	—	—	870
2	5 988	2 871	2	5 988	—	—	—	—	—	—	—	—	—	—	—	—	871
6	25 981	12 408	4	12 362	2	13 619	—	—	—	—	—	—	—	—	—	—	872
4	28 191	14 179	2	6 893	1	6 056	—	—	1	15 242	—	—	—	—	—	—	873
6	16 973	9 261	6	16 973	—	—	—	—	—	—	—	—	—	—	—	—	874
55	**533 083**	**268 249**	**34**	**111 200**	**12**	**82 742**	**1**	**10 521**	**2**	**30 629**	**4**	**112 185**	**1**	**64 614**	**1**	**121 192**	
X. Braunschweig																	
1	196 068	97 792	—	—	—	—	—	—	—	—	—	—	—	—	1	196 068	875
3	20 968	9 953	2	6 973	—	—	1	13 995	—	—	—	—	—	—	—	—	876
—	—	—	—	—	—	—	—	—	—	—	—	—	—	—	—	—	877
6	20 892	10 022	5	13 468	1	7 424	—	—	—	—	—	—	—	—	—	—	878
5	38 336	18 213	2	4 193	1	5 823	1	10 110	1	13 210	—	—	—	—	—	—	879
3	20 992	10 386	2	6 545	—	—	1	14 447	—	—	—	—	—	—	—	—	880
10	65 797	37 664	6	22 627	3	18 353	—	—	—	—	1	24 817	—	—	—	—	881
28	**363 053**	**184 030**	**17**	**53 806**	**5**	**31 600**	**3**	**38 552**	**1**	**18 210**	**1**	**24 817**	**—**	**—**	**1**	**196 068**	
XI. Oldenburg[1])																	
1	38 261	20 414	—	—	—	—	—	—	—	—	1	38 261	—	—	—	—	882
1	78 967	40 146	—	—	—	—	—	—	—	—	—	—	1	78 967	—	—	883
1	113 686	64 974	—	—	—	—	—	—	—	—	—	—	—	—	1	113 686	884
6	48 014	24 304	1	4 274	3	22 100	2	21 640	—	—	—	—	—	—	—	—	885
12	68 598	35 312	4	15 946	8	52 652	—	—	—	—	—	—	—	—	—	—	886
8	58 309	29 062	3	11 522	3	23 679	2	23 108	—	—	—	—	—	—	—	—	887
8	45 143	22 961	2	6 825	6	38 318	—	—	—	—	—	—	—	—	—	—	888
9	52 176	25 748	3	13 392	6	38 784	—	—	—	—	—	—	—	—	—	—	889
10	71 502	36 598	5	21 133	3	20 247	1	11 610	1	18 512	—	—	—	—	—	—	890
56	**574 656**	**299 519**	**18**	**73 092**	**29**	**195 780**	**5**	**56 358**	**1**	**18 512**	**1**	**38 261**	**1**	**78 967**	**1**	**113 686**	

[1]) richtiges Bild von der Siedlungsweise geben. Ordnet man nur die Städte im rechtlichen Sinn ihrer Einwohnerzahl entsprechend ein und behandelt alle übrigen Gemeinden

13	315 089	167 943	1	3 502	7	50 551	1	11 610	1	18 512	1	38 261	1	78 967	1	113 686	

Noch: Übersicht 2. Die Bevölkerung des
Noch: Teil 2. Kleinere

Lfde. Nr.	Kleinere Verwaltungsbezirke	Am 17. Mai 1939 festgestellte			Davon Gemeinden									
					weniger als 2 000			hierunter Gemeinden mit .... Einwohnern						
								weniger als 100		100 bis unter 500		500 bis unter 1 000		1 000 bis unter 2 000	
		Zahl der Gemeinden	Wohnbevölkerung		Zahl der Gemeinden	Wohnbevölkerung		Zahl der Gemeinden	Wohnbevölkerung	Zahl der Gemeinden	Wohnbevölkerung	Zahl der Gemeinden	Wohnbevölkerung	Zahl der Gemeinden	Wohnbevölkerung
			insgesamt	davon männlich		insgesamt	davon männlich								
		1	2	3	4	5	6	7	8	9	10	11	12	13	14
	XII. Bremen[1]														
	Stadtkreis:														
891	Bremen	1	424 137	213 209	—	—	—	—	—	—	—	—	—	—	—
	Landkreis:														
892	Bremen	11	25 947	13 364	5	3 811	1 931	—	—	3	1 081	1	941	1	1 789
	Bremen[1]	12	450 084	226 573	5	3 811	1 931	—	—	3	1 081	1	941	1	1 789
	XIII. Anhalt														
	Stadtkreise:														
893	Bernburg	1	42 007	21 003	—	—	—	—	—	—	—	—	—	—	—
894	Dessau	1	119 099	60 793	—	—	—	—	—	—	—	—	—	—	—
895	Köthen	1	33 655	17 557	—	—	—	—	—	—	—	—	—	—	—
896	Zerbst	1	23 637	12 287	—	—	—	—	—	—	—	—	—	—	—
	Landkreise:														
897	Ballenstedt	23	33 842	15 980	17	9 422	4 569	3	31	6	1 682	4	2 501	4	5 208
898	Bernburg	37	58 188	28 511	31	26 813	13 226	—	—	9	3 339	12	9 431	10	14 043
899	Dessau-Köthen	126	84 054	43 748	117	41 696	21 077	24	1 312	66	17 463	22	15 229	5	7 692
900	Zerbst	87	36 940	20 033	85	21 701	11 178	14	497	63	13 905	6	4 487	2	2 812
	Anhalt	277	431 422	219 912	250	99 632	50 050	41	1 840	144	36 389	44	31 648	21	29 755
	XIV. Lippe														
	Landkreise:														
901	Detmold	96	95 687	47 903	88	46 344	22 841	7	576	46	12 492	23	17 165	12	16 111
902	Lemgo	76	91 533	43 938	68	46 443	22 950	1	80	25	8 278	30	21 304	12	16 781
	Lippe	172	187 220	91 841	156	92 787	45 791	8	656	71	20 770	53	38 469	24	32 892
	XV. Schaumburg-Lippe														
	Landkreise:														
903	Bückeburg	33	24 611	12 382	32	16 761	8 419	3	75	15	5 246	12	8 378	2	3 062
904	Stadthagen	40	28 584	13 990	38	17 407	8 511	7	295	19	5 657	7	4 984	5	6 471
	Schaumburg-Lippe	73	53 195	26 372	70	34 168	16 930	10	370	34	10 903	19	13 362	7	9 533
	XVI. Saarland														
	Stadtkreis:														
905	Saarbrücken	1	133 345	63 803	—	—	—	—	—	—	—	—	—	—	—
	Landkreise:														
906	Homburg	23	55 289	28 781	17	10 113	5 039	—	—	7	2 224	8	5 705	2	2 184
907	Merzig	28	43 113	22 783	23	16 641	8 826	—	—	10	3 286	8	5 965	5	7 390
908	Ottweiler	43	143 573	70 317	25	22 233	10 939	—	—	7	2 081	6	4 263	12	15 889
909	Saarbrücken	37	216 491	107 074	12	14 460	7 224	—	—	1	484	3	2 538	8	11 438
910	Saarlautern	58	151 682	75 779	34	22 685	11 405	1	76	16	5 231	9	6 038	8	11 340
911	Sankt Ingbert	27	60 156	30 337	21	18 622	9 446	—	—	2	858	13	9 359	6	8 405
912	Sankt Wendel	26	38 805	20 484	21	16 912	8 436	3	150	3	843	7	4 779	8	11 140
	Saarland	243	842 454	419 358	153	121 666	61 315	4	226	46	15 007	54	38 647	49	67 786
	XVII. Reichsgau Wien														
913	**Reichsgau Wien**	1	1 929 976	872 943	—	—	—	—	—	—	—	—	—	—	—
	XVIII. Reichsgau Niederdonau														
	Stadtkreise:														
914	Krems an der Donau	1	27 917	14 662	—	—	—	—	—	—	—	—	—	—	—
915	Sankt Pölten	1	44 339	22 921	—	—	—	—	—	—	—	—	—	—	—
916	Wiener Neustadt	1	39 344	20 696	—	—	—	—	—	—	—	—	—	—	—

[1]) Der am 1. 11. 1939 erfolgte Gebietsaustausch zwischen dem Land Bremen und der Provinz Hannover (Reg.-Bez. Stade) ist bereits berücksichtigt.

mit .... Einwohnern																	
2 000 und mehr			hierunter Gemeinden mit .... Einwohnern														Lfde. Nr.
			2 000 bis unter 5 000		5 000 bis unter 10 000		10 000 bis unter 15 000		15 000 bis unter 20 000		20 000 bis unter 50 000		50 000 bis unter 100 000		100 000 und mehr		
Zahl der Gemeinden	Wohnbevölkerung insgesamt	Wohnbevölkerung davon männlich	Zahl der Gemeinden	Wohnbevölkerung	Zahl der Gemeinden	Wohnbevölkerung	Zahl der Gemeinden	Wohnbevölkerung	Zahl der Gemeinden	Wohnbevölkerung	Zahl der Gemeinden	Wohnbevölkerung	Zahl der Gemeinden	Wohnbevölkerung	Zahl der Gemeinden	Wohnbevölkerung	
15	16	17	18	19	20	21	22	23	24	25	26	27	28	29	30	31	
XII. Bremen [1]																	
1	424 137	213 209	—	—	—	—	—	—	—	—	—	—	—	—	1	424 137	891
6	22 136	11 433	5	16 515	1	5 621	—	—	—	—	—	—	—	—	—	—	892
7	**446 273**	**224 642**	**5**	**16 515**	**1**	**5 621**	**—**	**—**	**—**	**—**	**—**	**—**	**—**	**—**	**1**	**424 137**	
XIII. Anhalt																	
1	42 007	21 003	—	—	—	—	—	—	—	—	1	42 007	—	—	—	—	893
1	119 099	60 793	—	—	—	—	—	—	—	—	—	—	—	—	1	119 099	894
1	33 655	17 557	—	—	—	—	—	—	—	—	1	33 655	—	—	—	—	895
1	23 637	12 287	—	—	—	—	—	—	—	—	1	23 637	—	—	—	—	896
6	24 420	11 411	5	17 696	1	6 724	—	—	—	—	—	—	—	—	—	—	897
6	31 375	15 285	2	6 752	4	24 623	—	—	—	—	—	—	—	—	—	—	898
9	42 358	22 671	6	19 322	2	11 219	1	11 817	—	—	—	—	—	—	—	—	899
2	15 239	8 855	1	2 614	—	—	1	12 625	—	—	—	—	—	—	—	—	900
27	**331 790**	**169 862**	**14**	**46 384**	**7**	**42 366**	**2**	**24 442**	**—**	**—**	**3**	**99 299**	**—**	**—**	**1**	**119 099**	
XIV. Lippe																	
8	49 343	25 062	5	13 137	2	13 004	—	—	—	—	1	23 202	—	—	—	—	901
8	45 090	20 938	5	13 829	1	5 681	2	25 580	—	—	—	—	—	—	—	—	902
16	**94 433**	**46 050**	**10**	**26 966**	**3**	**18 685**	**2**	**25 580**	**—**	**—**	**1**	**23 202**	**—**	**—**	**—**	**—**	
XV. Schaumburg-Lippe																	
1	7 850	3 963	—	—	1	7 850	—	—	—	—	—	—	—	—	—	—	903
2	11 177	5 479	1	2 587	1	8 590	—	—	—	—	—	—	—	—	—	—	904
3	**19 027**	**9 442**	**1**	**2 587**	**2**	**16 440**	**—**	**—**	**—**	**—**	**—**	**—**	**—**	**—**	**—**	**—**	
XVI. Saarland																	
1	133 345	63 803	—	—	—	—	—	—	—	—	—	—	—	—	1	133 345	905
6	45 176	23 742	4	9 884	—	—	1	13 420	—	—	1	21 872	—	—	—	—	906
5	26 472	13 957	4	12 614	—	—	1	13 853	—	—	—	—	—	—	—	—	907
18	121 340	59 378	10	34 588	7	47 401	—	—	—	—	1	39 351	—	—	—	—	908
25	202 031	99 850	12	39 508	8	55 011	2	26 520	—	—	3	80 992	—	—	—	—	909
24	128 997	64 374	17	52 299	5	30 435	1	13 948	—	—	1	32 315	—	—	—	—	910
6	41 534	20 891	5	18 848	—	—	—	—	—	—	1	22 686	—	—	—	—	911
5	21 893	12 048	4	10 019	—	—	1	11 874	—	—	—	—	—	—	—	—	912
90	**720 788**	**358 043**	**56**	**177 760**	**20**	**132 847**	**6**	**79 620**	**—**	**—**	**7**	**197 216**	**—**	**—**	**1**	**133 345**	
XVII. Reichsgau Wien																	
1	1 929 976	872 943	—	—	—	—	—	—	—	—	—	—	—	—	1	1 929 976	913
XVIII. Reichsgau Niederdonau																	
1	27 917	14 662	—	—	—	—	—	—	—	—	1	27 917	—	—	—	—	914
1	44 339	22 921	—	—	—	—	—	—	—	—	1	44 339	—	—	—	—	915
1	39 344	20 696	—	—	—	—	—	—	—	—	1	39 344	—	—	—	—	916

Lfde. Nr.	Kleinere Verwaltungsbezirke	Am 17. Mai 1939 festgestellte			Davon Gemeinden											
					weniger als 2 000			hierunter Gemeinden mit .... Einwohnern								
								weniger als 100		100 bis unter 500		500 bis unter 1 000		1 000 bis unter 2 000		
		Zahl der Gemeinden	Wohnbevölkerung		Zahl der Gemeinden	Wohnbevölkerung		Zahl der Gemeinden	Wohnbevölkerung	Zahl der Gemeinden	Wohnbevölkerung	Zahl der Gemeinden	Wohnbevölkerung	Zahl der Gemeinden	Wohnbevölkerung	
			insgesamt	davon männlich		insgesamt	davon männlich									
		1	2	3	4	5	6	7	8	9	10	11	12	13	14	
	Noch: Reichsgau Niederdonau															
	Landkreise:															
917	Amstetten	63	91 799	45 649	53	50 149	24 816	—	—	9	3 265	22	16 372	22	30 512	
918	Baden	50	105 095	51 373	38	32 035	15 962	—	—	11	3 668	16	11 445	11	16 922	
919	Bruck an der Leitha	64	109 527	55 068	47	41 375	20 886	—	—	13	4 482	15	11 040	19	25 853	
920	Eisenstadt	46	74 637	37 511	35	40 795	20 366	—	—	1	269	14	11 375	20	29 151	
921	Gänserndorf	84	77 325	38 355	78	58 097	28 912	—	—	30	10 217	25	17 214	23	30 666	
922	Gmünd	109	56 947	27 647	105	43 054	20 873	2	188	80	22 434	17	11 393	6	9 039	
923	Hollabrunn	147	70 557	34 309	146	64 389	31 288	7	532	98	26 388	27	19 161	14	18 308	
924	Horn	29	43 639	21 719	25	25 567	12 282	—	—	4	1 342	10	8 049	11	16 176	
925	Korneuburg	66	48 214	25 705	64	24 567	11 999	—	—	47	12 179	15	10 036	2	2 352	
926	Krems an der Donau	115	50 283	24 448	114	45 951	22 442	—	—	88	24 713	20	13 669	6	7 569	
927	Lilienfeld	14	28 414	14 191	7	6 967	3 470	—	—	—	—	4	3 478	3	3 489	
928	Melk	108	72 258	35 825	105	59 826	29 703	—	—	57	17 067	35	25 082	13	17 677	
929	Mistelbach an der Zaya	127	93 934	45 335	122	75 409	36 238	—	—	68	21 969	36	27 198	18	26 242	
930	Neubistritz	58	19 122	9 114	57	16 308	7 759	3	297	50	13 544	4	2 467	—	—	
931	Neunkirchen in Niederdonau	75	87 682	42 704	65	40 669	20 073	—	—	32	9 679	22	16 145	11	14 845	
932	Nikolsburg	56	77 918	38 267	47	38 866	18 812	—	—	11	3 638	22	16 384	14	18 844	
933	Oberpullendorf	74	57 928	28 604	73	54 132	26 796	—	—	30	9 710	22	16 590	21	27 832	
934	Sankt Pölten	75	88 744	44 312	64	54 759	27 408	—	—	17	6 141	27	19 461	20	29 157	
935	Scheibbs	52	35 206	17 593	49	26 699	13 349	—	—	31	10 378	12	7 619	6	8 702	
936	Tulln	76	50 959	25 829	74	42 917	21 234	1	98	43	13 239	18	12 764	12	16 816	
937	Waidhofen an der Thaya	127	46 750	22 738	124	38 912	19 082	3	230	102	24 405	16	10 678	3	3 599	
938	Wiener Neustadt	37	48 789	24 111	29	29 233	14 620	—	—	7	2 745	10	7 780	12	18 708	
939	Znaim	66	91 565	44 317	55	39 857	19 149	—	—	17	5 944	25	16 420	13	17 493	
940	Zwettl	117	58 784	29 429	115	52 742	26 188	2	167	74	24 036	36	24 983	3	3 556	
	Reichsgau Niederdonau	**1 838**	**1 697 676**	**842 432**	**1 691**	**1 003 275**	**493 707**	**18**	**1 512**	**920**	**271 452**	**470**	**336 803**	**283**	**393 508**	

XIX. Reichsgau Oberdonau

	Stadtkreise:															
941	Linz	1	128 177	65 512	—	—	—	—	—	—	—	—	—	—	—	
942	Steyr	1	31 017	17 043	—	—	—	—	—	—	—	—	—	—	—	
	Landkreise:															
943	Braunau am Inn	44	63 490	31 241	36	38 339	18 795	—	—	6	2 432	11	8 898	19	27 009	
944	Freistadt	33	62 134	30 489	19	22 940	11 102	—	—	2	923	4	3 166	13	18 851	
945	Gmunden	26	80 788	39 095	14	17 816	8 514	—	—	—	—	3	1 824	11	15 992	
946	Grieskirchen	46	71 980	35 211	37	46 968	22 957	—	—	2	818	7	5 605	28	40 545	
947	Kaplitz	85	47 765	22 829	82	41 354	19 729	1	65	53	17 474	21	14 112	7	9 703	
948	Kirchdorf an der Krems	23	41 205	20 345	15	17 160	8 457	—	—	2	861	5	3 871	8	12 428	
949	Krummau an der Moldau	62	49 392	24 160	60	38 979	19 081	—	—	27	8 834	21	14 211	12	15 934	
950	Linz	40	76 836	38 944	25	27 314	13 833	—	—	—	—	12	8 891	13	18 423	
951	Perg	27	45 013	22 371	19	21 923	10 632	—	—	—	—	6	4 381	13	17 542	
952	Ried im Innkreis	34	48 380	23 976	29	30 013	14 504	—	—	2	902	15	10 851	12	18 260	
953	Rohrbach	42	50 336	24 502	38	39 613	19 381	—	—	2	865	16	11 294	20	27 454	
954	Schärding	30	46 374	22 813	25	31 255	15 553	—	—	1	302	5	3 762	19	27 191	
955	Steyr	19	44 816	22 245	11	15 822	7 863	—	—	—	—	2	1 757	9	14 065	
956	Vöcklabruck	54	80 697	40 314	40	37 483	18 646	—	—	6	1 969	19	14 873	15	20 641	
957	Wels	25	66 471	33 844	17	20 574	10 620	—	—	1	461	6	4 424	10	15 689	
	Reichsgau Oberdonau	**592**	**1 034 871**	**514 934**	**467**	**447 553**	**219 667**	**1**	**65**	**104**	**35 841**	**153**	**111 920**	**209**	**299 727**	

XX. Reichsgau Steiermark

	Stadtkreis:															
958	Graz	1	207 747	96 242	—	—	—	—	—	—	—	—	—	—	—	
	Landkreise:															
959	Bruck an der Mur	20	47 245	24 732	15	13 956	7 103	—	—	3	1 242	5	3 209	7	9 505	
960	Deutschlandsberg	109	53 862	26 943	109	53 862	26 943	1	73	67	18 332	32	22 779	9	12 678	
961	Feldbach	133	75 039	36 116	132	72 082	34 808	1	97	62	19 767	63	43 472	6	8 746	
962	Fürstenfeld	112	63 416	30 886	109	52 789	26 011	2	195	65	18 199	33	23 037	9	11 358	
963	Graz Umgebung	67	71 569	35 906	62	57 255	28 851	—	—	12	4 086	30	22 154	20	31 015	
964	Hartberg	93	56 256	27 488	91	50 792	24 783	—	—	42	13 608	42	27 874	7	9 310	
965	Judenburg	56	73 352	37 865	50	33 064	17 138	—	—	22	7 946	20	14 514	8	10 604	
966	Leibnitz	89	65 192	32 546	84	50 398	25 310	—	—	44	14 389	30	21 763	10	14 246	
967	Leoben	22	75 439	40 932	11	12 946	6 639	—	—	—	—	3	2 580	8	10 366	
968	Liezen	59	52 956	27 741	54	40 251	20 595	—	—	13	5 116	30	19 558	11	15 577	
969	Mürzzuschlag	21	46 685	23 307	13	16 324	7 964	—	—	1	476	5	3 872	7	11 976	
970	Murau	48	29 368	14 598	47	27 185	13 546	—	—	22	6 800	18	11 646	7	8 739	
971	Oberwart	91	56 445	27 839	88	44 956	22 143	1	95	55	15 314	22	16 146	10	13 401	

mit .... Einwohnern																	
2 000 und mehr			hierunter Gemeinden mit .... Einwohnern														Lfde. Nr.
			2 000 bis unter 5 000		5 000 bis unter 10 000		10 000 bis unter 15 000		15 000 bis unter 20 000		20 000 bis unter 50 000		50 000 bis unter 100 000		100 000 und mehr		
Zahl der Gemeinden	Wohnbevölkerung insgesamt	Wohnbevölkerung davon männlich	Zahl der Gemeinden	Wohnbevölkerung	Zahl der Gemeinden	Wohnbevölkerung	Zahl der Gemeinden	Wohnbevölkerung	Zahl der Gemeinden	Wohnbevölkerung	Zahl der Gemeinden	Wohnbevölkerung	Zahl der Gemeinden	Wohnbevölkerung	Zahl der Gemeinden	Wohnbevölkerung	
15	16	17	18	19	20	21	22	23	24	25	26	27	28	29	30	31	
10	41 650	20 833	7	20 578	2	10 481	1	10 591	—	—	—	—	—	—	—	—	917
12	73 060	35 411	8	21 993	2	15 997	1	10 959	—	—	1	24 111	—	—	—	—	918
17	68 152	34 182	14	37 534	2	15 659	1	14 959	—	—	—	—	—	—	—	—	919
11	33 842	17 145	10	24 837	1	9 005	—	—	—	—	—	—	—	—	—	—	920
6	19 228	9 443	6	19 228	—	—	—	—	—	—	—	—	—	—	—	—	921
4	13 893	6 774	4	13 893	—	—	—	—	—	—	—	—	—	—	—	—	922
1	6 168	3 021	—	—	1	6 168	—	—	—	—	—	—	—	—	—	—	923
4	18 072	9 437	2	6 382	2	11 690	—	—	—	—	—	—	—	—	—	—	924
2	23 647	13 706	—	—	1	9 893	1	13 754	—	—	—	—	—	—	—	—	925
1	4 332	2 005	1	4 332	—	—	—	—	—	—	—	—	—	—	—	—	926
7	21 447	10 721	7	21 447	—	—	—	—	—	—	—	—	—	—	—	—	927
3	12 432	6 122	2	7 176	1	5 256	—	—	—	—	—	—	—	—	—	—	928
5	18 525	9 097	3	8 189	2	10 336	—	—	—	—	—	—	—	—	—	—	929
1	2 814	1 355	1	2 814	—	—	—	—	—	—	—	—	—	—	—	—	930
10	47 013	22 631	7	20 408	2	16 086	1	10 519	—	—	—	—	—	—	—	—	931
9	39 052	19 455	7	19 901	1	7 859	1	11 292	—	—	—	—	—	—	—	—	932
1	3 796	1 808	1	3 796	—	—	—	—	—	—	—	—	—	—	—	—	933
11	39 985	16 904	10	28 343	1	5 642	—	—	—	—	—	—	—	—	—	—	934
3	8 507	4 244	3	8 507	—	—	—	—	—	—	—	—	—	—	—	—	935
2	8 042	4 595	1	2 998	1	5 044	—	—	—	—	—	—	—	—	—	—	936
3	7 838	3 656	3	7 838	—	—	—	—	—	—	—	—	—	—	—	—	937
8	19 556	9 491	8	19 556	—	—	—	—	—	—	—	—	—	—	—	—	938
11	51 708	25 168	10	26 725	—	—	—	—	—	—	1	24 983	—	—	—	—	939
2	6 042	3 241	2	6 042	—	—	—	—	—	—	—	—	—	—	—	—	940
147	**694 401**	**348 725**	**117**	**332 517**	**19**	**129 116**	**6**	**72 074**	—	—	**5**	**160 694**	—	—	—	—	

XIX. Reichsgau Oberdonau

1	128 177	65 512	—	—	—	—	—	—	—	—	—	—	—	—	1	128 177	941
1	31 017	17 043	—	—	—	—	—	—	—	—	1	31 017	—	—	—	—	942
8	25 151	12 446	7	17 574	1	7 577	—	—	—	—	—	—	—	—	—	—	943
14	39 194	19 387	14	39 194	—	—	—	—	—	—	—	—	—	—	—	—	944
12	62 972	30 581	6	16 522	4	25 262	2	21 188	—	—	—	—	—	—	—	—	945
9	25 012	12 254	9	25 012	—	—	—	—	—	—	—	—	—	—	—	—	946
3	6 411	3 100	3	6 411	—	—	—	—	—	—	—	—	—	—	—	—	947
8	24 045	11 888	8	24 045	—	—	—	—	—	—	—	—	—	—	—	—	948
2	10 413	5 079	1	2 056	1	8 357	—	—	—	—	—	—	—	—	—	—	949
15	49 522	25 111	12	30 347	3	19 175	—	—	—	—	—	—	—	—	—	—	950
8	23 090	11 739	8	23 090	—	—	—	—	—	—	—	—	—	—	—	—	951
5	18 367	9 472	4	9 870	1	8 497	—	—	—	—	—	—	—	—	—	—	952
4	10 723	5 121	4	10 723	—	—	—	—	—	—	—	—	—	—	—	—	953
5	15 119	7 260	5	15 119	—	—	—	—	—	—	—	—	—	—	—	—	954
8	28 994	14 382	6	16 823	2	12 171	—	—	—	—	—	—	—	—	—	—	955
14	43 214	21 668	12	32 255	2	10 959	—	—	—	—	—	—	—	—	—	—	956
8	45 897	23 224	7	19 287	—	—	—	—	—	—	1	26 610	—	—	—	—	957
125	**587 318**	**295 267**	**106**	**288 328**	**14**	**91 998**	**2**	**21 188**	—	—	**2**	**57 627**	—	—	**1**	**128 177**	

XX. Reichsgau Steiermark

1	207 747	96 242	—	—	—	—	—	—	—	—	—	—	—	—	1	207 747	958
5	33 289	17 629	3	7 743	—	—	2	25 546	—	—	—	—	—	—	—	—	959
—	—	—	—	—	—	—	—	—	—	—	—	—	—	—	—	—	960
1	2 957	1 308	1	2 957	—	—	—	—	—	—	—	—	—	—	—	—	961
3	10 627	4 875	2	4 869	1	5 758	—	—	—	—	—	—	—	—	—	—	962
5	14 314	7 055	5	14 314	—	—	—	—	—	—	—	—	—	—	—	—	963
2	5 464	2 705	2	5 464	—	—	—	—	—	—	—	—	—	—	—	—	964
6	40 288	20 727	2	4 875	2	12 706	2	22 707	—	—	—	—	—	—	—	—	965
5	14 794	7 236	5	14 794	—	—	—	—	—	—	—	—	—	—	—	—	966
11	62 493	34 293	8	21 277	—	—	2	23 577	1	17 639	—	—	—	—	—	—	967
5	12 705	7 146	5	12 705	—	—	—	—	—	—	—	—	—	—	—	—	968
8	30 361	15 343	7	22 964	1	7 397	—	—	—	—	—	—	—	—	—	—	969
1	2 183	1 052	1	2 183	—	—	—	—	—	—	—	—	—	—	—	—	970
3	11 489	5 696	3	11 489	—	—	—	—	—	—	—	—	—	—	—	—	971

Lfde. Nr.	Kleinere Verwaltungsbezirke	Am 17. Mai 1939 festgestellte			Davon Gemeinden											
					weniger als 2 000			hierunter Gemeinden mit .... Einwohnern								
								weniger als 100		100 bis unter 500		500 bis unter 1 000		1 000 bis unter 2 000		
		Zahl der Gemeinden	Wohnbevölkerung		Zahl der Gemeinden	Wohnbevölkerung		Zahl der Gemeinden	Wohnbevölkerung	Zahl der Gemeinden	Wohnbevölkerung	Zahl der Gemeinden	Wohnbevölkerung	Zahl der Gemeinden	Wohnbevölkerung	
			insgesamt	davon männlich		insgesamt	davon männlich									
		1	2	3	4	5	6	7	8	9	10	11	12	13	14	
	Noch: Reichsgau Steiermark															
	Landkreise:															
972	Radkersburg	78	26 795	13 015	78	26 795	13 015	—	—	67	17 437	9	6 188	2	3 170	
973	Voitsberg	62	44 600	22 340	58	32 178	16 169	1	98	30	9 445	19	12 431	8	10 204	
974	Weiz	130	70 441	34 478	128	61 978	30 384	—	—	85	26 374	33	22 553	10	13 051	
	Reichsgau Steiermark	**1 191**	**1 116 407**	**552 974**	**1 129**	**646 811**	**321 402**	**6**	**558**	**590**	**178 531**	**394**	**273 776**	**139**	**193 946**	
	XXI. Reichsgau Kärnten															
	Stadtkreise:															
975	Klagenfurt	1	56 701	29 194	—	—	—	—	—	—	—	—	—	—	—	
976	Villach	1	25 754	12 937	—	—	—	—	—	—	—	—	—	—	—	
	Landkreise:															
977	Hermagor	24	19 132	9 559	24	19 132	9 559	—	—	5	1 734	12	8 092	7	9 306	
978	Klagenfurt	48	61 176	30 167	40	40 318	19 975	—	—	6	2 516	15	11 538	19	26 264	
979	Lienz	25	33 445	16 846	23	22 337	10 895	—	—	3	1 175	12	9 712	8	11 450	
980	Sankt Veit an der Glan	36	56 369	28 092	26	26 344	13 337	—	—	3	966	12	10 013	11	15 365	
981	Spittal an der Drau	47	56 803	28 883	43	41 822	20 746	—	—	5	1 707	17	13 359	21	26 756	
982	Villach	29	56 325	27 934	20	22 769	11 149	—	—	—	—	9	6 859	11	15 910	
983	Völkermarkt	23	37 975	18 755	18	23 330	11 334	—	—	1	467	2	1 591	15	21 272	
984	Wolfsberg	36	46 033	23 582	31	28 461	14 444	—	—	6	2 241	13	9 640	12	16 580	
	Reichsgau Kärnten	**270**	**449 713**	**225 949**	**225**	**224 513**	**111 439**	**—**	**—**	**29**	**10 806**	**92**	**70 804**	**104**	**142 903**	
	XXII. Reichsgau Salzburg															
	Stadtkreis:															
985	Salzburg	1	77 170	37 225	—	—	—	—	—	—	—	—	—	—	—	
	Landkreise:															
986	Bischofshofen	24	43 115	21 515	17	18 505	9 288	—	—	3	956	4	2 926	10	14 623	
987	Hallein	12	27 094	13 341	8	7 859	3 993	—	—	—	—	5	3 702	3	4 157	
988	Salzburg	36	50 009	25 068	27	26 808	13 333	—	—	3	955	10	7 657	14	18 196	
989	Tamsweg	15	14 283	7 030	13	9 062	4 497	—	—	6	2 030	4	2 845	3	4 187	
990	Zell am See	24	45 555	23 805	17	21 976	11 623	—	—	1	386	3	2 313	13	19 277	
	Reichsgau Salzburg	**112**	**257 226**	**127 984**	**82**	**84 210**	**42 734**	**—**	**—**	**13**	**4 327**	**26**	**19 443**	**43**	**60 440**	
	XXIII. Reichsgau Tirol mit Verw.-Bez. Vorarlberg															
	Reichsgau Tirol															
	Stadtkreis:															
991	Innsbruck	1	78 395	37 269	—	—	—	—	—	—	—	—	—	—	—	
	Landkreise:															
992	Imst	24	25 776	13 014	23	22 486	11 304	—	—	6	2 092	6	4 614	11	15 780	
993	Innsbruck	68	66 792	33 599	63	42 140	21 191	—	—	25	8 089	27	18 819	11	15 232	
994	Kitzbühel	21	31 111	15 544	16	14 981	7 575	—	—	5	2 039	5	3 788	6	9 154	
995	Kufstein	31	46 160	23 470	26	25 759	12 955	—	—	6	2 075	9	7 194	11	16 490	
996	Landeck	28	26 280	13 547	27	18 702	9 634	—	—	12	3 795	10	7 488	5	7 419	
997	Reutte	35	17 747	8 680	34	15 271	7 515	2	155	18	4 980	12	7 444	2	2 692	
998	Schwaz	43	38 048	19 699	39	24 097	12 720	—	—	18	6 324	16	11 162	5	6 611	
	Reichsgau Tirol	251	330 309	164 822	228	163 436	82 634	2	155	90	29 394	85	60 509	51	73 378	
	Verwaltungsbezirk Vorarlberg															
	Landkreise:															
999	Bludenz	28	31 672	15 959	25	19 080	9 918	—	—	9	3 045	8	5 336	8	10 699	
1000	Bregenz	33	54 198	26 333	27	22 330	11 098	—	—	7	1 853	12	8 438	8	12 039	
1001	Feldkirch	27	70 221	34 119	20	13 621	6 683	—	—	8	2 367	7	5 019	5	6 235	
	Verw.-Bez. Vorarlberg	88	156 091	76 411	72	55 031	27 699	—	—	24	7 265	27	18 793	21	28 973	
	Reichsgau Tirol mit Verw.-Bez. Vorarlberg	**339**	**486 400**	**241 233**	**300**	**218 467**	**110 593**	**2**	**155**	**114**	**36 659**	**112**	**79 302**	**72**	**102 351**	
	XXIV. Reichsgau Sudetenland															
	Regierungsbezirk Aussig															
	Stadtkreise:															
1002	Aussig	1	67 063	31 430	—	—	—	—	—	—	—	—	—	—	—	
1003	Reichenberg	1	69 195	32 466	—	—	—	—	—	—	—	—	—	—	—	
	Landkreise:															
1004	Aussig	88	56 201	27 126	84	41 531	20 158	11	925	42	10 337	20	15 008	11	15 261	
1005	Bilin	38	33 559	16 415	35	18 736	9 141	1	84	21	4 431	7	4 914	6	9 307	
1006	Böhmisch Leipa	54	48 356	23 195	50	26 794	12 940	1	68	28	7 812	13	8 995	8	9 919	
1007	Braunau	44	34 386	16 146	42	25 470	12 106	—	—	22	6 401	11	8 288	9	10 781	
1008	Brüx	49	90 929	44 932	37	21 324	10 556	—	—	21	5 510	10	7 259	6	8 555	
1009	Dauba	74	25 511	12 181	73	22 409	10 740	5	392	61	15 118	4	2 644	3	4 255	

mit .... Einwohnern			hierunter Gemeinden mit .... Einwohnern														Lfde. Nr.
2 000 und mehr			2 000 bis unter 5 000		5 000 bis unter 10 000		10 000 bis unter 15 000		15 000 bis unter 20 000		20 000 bis unter 50 000		50 000 bis unter 100 000		100 000 und mehr		
Zahl der Gemeinden	Wohnbevölkerung insgesamt	Wohnbevölkerung davon männlich	Zahl der Gemeinden	Wohnbevölkerung	Zahl der Gemeinden	Wohnbevölkerung	Zahl der Gemeinden	Wohnbevölkerung	Zahl der Gemeinden	Wohnbevölkerung	Zahl der Gemeinden	Wohnbevölkerung	Zahl der Gemeinden	Wohnbevölkerung	Zahl der Gemeinden	Wohnbevölkerung	
15	16	17	18	19	20	21	22	23	24	25	26	27	28	29	30	31	
—	—	—	—	—	—	—	—	—	—	—	—	—	—	—	—	—	972
4	12 422	6 171	4	12 422	—	—	—	—	—	—	—	—	—	—	—	—	973
2	8 463	4 094	2	8 463	—	—	—	—	—	—	—	—	—	—	—	—	974
62	**469 596**	**231 572**	**50**	**146 519**	**4**	**25 861**	**6**	**71 830**	**1**	**17 639**	—	—	—	—	**1**	**207 747**	
XXI. Reichsgau Kärnten																	
1	56 701	29 194	—	—	—	—	—	—	—	—	—	—	1	56 701	—	—	975
1	25 754	12 937	—	—	—	—	—	—	—	—	1	25 754	—	—	—	—	976
—	—	—	—	—	—	—	—	—	—	—	—	—	—	—	—	—	977
8	20 858	10 192	8	20 858	—	—	—	—	—	—	—	—	—	—	—	—	978
2	11 108	5 951	1	2 650	1	8 458	—	—	—	—	—	—	—	—	—	—	979
10	30 025	14 755	9	22 693	1	7 332	—	—	—	—	—	—	—	—	—	—	980
4	14 981	8 137	3	8 194	1	6 787	—	—	—	—	—	—	—	—	—	—	981
9	33 556	16 785	8	26 890	1	6 666	—	—	—	—	—	—	—	—	—	—	982
5	14 645	7 421	5	14 645	—	—	—	—	—	—	—	—	—	—	—	—	983
5	17 572	9 138	4	10 162	1	7 410	—	—	—	—	—	—	—	—	—	—	984
45	**225 200**	**114 510**	**38**	**106 092**	**5**	**36 653**	—	—	—	—	**1**	**25 754**	**1**	**56 701**	—	—	
XXII. Reichsgau Salzburg																	
1	77 170	37 225	—	—	—	—	—	—	—	—	—	—	1	77 170	—	—	985
7	24 610	12 227	6	13 542	1	6 068	—	—	—	—	—	—	—	—	—	—	986
4	19 235	9 348	3	8 195	—	—	1	11 040	—	—	—	—	—	—	—	—	987
9	23 201	11 735	9	23 201	—	—	—	—	—	—	—	—	—	—	—	—	988
2	5 221	2 533	2	5 221	—	—	—	—	—	—	—	—	—	—	—	—	989
7	23 579	12 182	6	16 561	1	7 018	—	—	—	—	—	—	—	—	—	—	990
30	**173 016**	**85 250**	**26**	**71 720**	**2**	**13 086**	**1**	**11 040**	—	—	—	—	**1**	**77 170**	—	—	
XXIII. Reichsgau Tirol mit Verw.-Bez. Vorarlberg																	
Reichsgau Tirol																	
1	78 395	37 269	—	—	—	—	—	—	—	—	—	—	1	78 395	—	—	991
1	3 290	1 710	1	3 290	—	—	—	—	—	—	—	—	—	—	—	—	992
5	24 652	12 408	4	11 894	—	—	1	12 758	—	—	—	—	—	—	—	—	993
5	16 130	7 969	4	10 711	1	5 419	—	—	—	—	—	—	—	—	—	—	994
5	20 401	10 515	4	12 436	1	7 965	—	—	—	—	—	—	—	—	—	—	995
1	7 578	3 913	—	—	1	7 578	—	—	—	—	—	—	—	—	—	—	996
1	2 476	1 165	1	2 476	—	—	—	—	—	—	—	—	—	—	—	—	997
4	13 951	6 979	3	6 428	1	7 523	—	—	—	—	—	—	—	—	—	—	998
23	**166 873**	**81 923**	**17**	**47 235**	**4**	**28 485**	**1**	**12 758**	—	—	—	—	**1**	**78 395**	—	—	
Verwaltungsbezirk Vorarlberg																	
3	12 592	6 041	2	4 749	1	7 843	—	—	—	—	—	—	—	—	—	—	999
6	31 868	15 235	5	13 536	—	—	—	—	1	18 332	—	—	—	—	—	—	1000
7	56 600	27 436	3	11 454	2	14 507	1	13 067	1	17 572	—	—	—	—	—	—	1001
16	**101 060**	**48 712**	**10**	**29 739**	**3**	**22 350**	**1**	**13 067**	**2**	**35 904**	—	—	—	—	—	—	
39	**267 933**	**130 640**	**27**	**76 974**	**7**	**50 835**	**2**	**25 825**	**2**	**35 904**	—	—	**1**	**78 395**	—	—	
XXIV. Reichsgau Sudetenland																	
Regierungsbezirk Aussig																	
1	67 063	31 430	—	—	—	—	—	—	—	—	—	—	1	67 063	—	—	1002
1	69 195	32 466	—	—	—	—	—	—	—	—	—	—	1	69 195	—	—	1003
4	14 670	6 968	3	9 352	1	5 318	—	—	—	—	—	—	—	—	—	—	1004
3	14 823	7 274	2	5 698	1	9 125	—	—	—	—	—	—	—	—	—	—	1005
4	21 562	10 255	3	9 562	—	—	1	12 000	—	—	—	—	—	—	—	—	1006
2	8 916	4 040	1	2 533	1	6 383	—	—	—	—	—	—	—	—	—	—	1007
12	69 605	34 376	8	23 675	3	22 172	—	—	—	—	1	23 758	—	—	—	—	1008
1	3 102	1 441	1	3 102	—	—	—	—	—	—	—	—	—	—	—	—	1009

Lfde. Nr.	Kleinere Verwaltungsbezirke	Am 17. Mai 1939 festgestellte			Davon Gemeinden											
					weniger als 2 000			hierunter Gemeinden mit .... Einwohnern								
								weniger als 100		100 bis unter 500		500 bis unter 1 000		1 000 bis unter 2 000		
		Zahl der Gemeinden	Wohnbevölkerung		Zahl der Gemeinden	Wohnbevölkerung		Zahl der Gemeinden	Wohnbevölkerung	Zahl der Gemeinden	Wohnbevölkerung	Zahl der Gemeinden	Wohnbevölkerung	Zahl der Gemeinden	Wohnbevölkerung	
			insgesamt	davon männlich		insgesamt	davon männlich									
		1	2	3	4	5	6	7	8	9	10	11	12	13	14	
	Noch: Regierungsbezirk Aussig															
	Landkreise:															
1010	Deutsch Gabel	66	45 468	21 417	63	33 051	15 779	—	—	39	11 643	18	12 872	6	8 536	
1011	Dux	12	39 486	19 444	6	7 256	3 622	—	—	—	—	2	1 740	4	5 516	
1012	Friedland (Isergebirge)	37	36 595	17 269	33	22 384	10 712	—	—	14	4 658	12	8 837	7	8 889	
1013	Gablonz an der Neiße	40	98 006	45 381	26	26 773	12 497	—	—	3	849	12	9 638	11	16 286	
1014	Hohenelbe	62	62 246	29 409	57	41 990	20 064	—	—	19	6 370	23	16 628	15	18 992	
1015	Komotau	87	85 572	42 759	82	36 720	18 178	7	589	55	13 075	6	4 083	14	18 973	
1016	Leitmeritz	157	71 547	35 215	154	47 065	22 815	11	787	120	29 111	20	13 749	3	3 418	
1017	Reichenberg	69	64 070	30 139	61	38 110	18 205	2	147	28	7 645	20	14 630	11	15 688	
1018	Rumburg	13	39 421	18 153	7	6 835	3 155	—	—	1	103	3	2 276	3	4 456	
1019	Schluckenau	18	34 844	16 051	11	9 322	4 433	—	—	5	1 587	1	703	5	7 032	
1020	Teplitz-Schönau	38	97 112	45 685	23	15 556	7 575	—	—	8	2 552	11	7 958	4	5 046	
1021	Tetschen	90	118 118	56 013	78	53 549	25 565	—	—	32	10 065	31	23 393	15	20 091	
1022	Trautenau	100	73 376	34 830	95	44 991	21 459	1	89	64	17 898	23	17 160	7	9 844	
1023	Warnsdorf	12	37 723	17 314	8	8 969	4 201	—	—	—	—	4	2 722	4	6 247	
	Reg.-Bez. Aussig	**1 150**	**1 328 784**	**632 970**	**1 025**	**548 835**	**263 901**	**39**	**3 081**	**583**	**155 165**	**251**	**183 497**	**152**	**207 092**	
	Regierungsbezirk Eger															
	Stadtkreise:															
1024	Eger	1	35 507	18 729	—	—	—	—	—	—	—	—	—	—	—	
1025	Karlsbad	1	53 311	24 806	—	—	—	—	—	—	—	—	—	—	—	
	Landkreise:															
1026	Asch	22	44 690	20 417	18	12 440	5 944	—	—	7	1 733	8	5 807	3	4 900	
1027	Bischofteinitz	94	33 484	15 851	93	30 489	14 477	4	350	75	16 309	10	7 190	4	6 640	
1028	Eger	59	43 270	20 656	54	27 391	13 462	2	177	32	9 371	14	10 211	6	7 632	
1029	Elbogen	34	37 393	18 221	30	21 235	10 478	2	179	12	3 199	7	5 636	9	12 221	
1030	Falkenau an der Eger	57	58 559	29 049	52	30 774	15 226	2	167	27	7 942	14	9 636	9	13 029	
1031	Graslitz	24	35 484	16 714	20	11 903	5 698	—	—	12	2 946	3	2 213	5	6 744	
1032	Kaaden	86	50 257	24 174	80	31 005	15 193	5	388	55	14 930	16	10 604	4	5 083	
1033	Karlsbad	39	34 068	16 233	35	19 380	9 290	—	—	18	4 014	14	10 229	3	5 137	
1034	Luditz	116	30 157	14 812	116	30 157	14 812	25	1 885	79	17 440	8	4 984	4	5 848	
1035	Marienbad	40	33 692	15 438	38	21 773	10 358	—	—	22	6 464	10	6 354	6	8 955	
1036	Mies	137	68 513	32 949	132	47 792	22 850	13	1 100	93	21 849	15	10 137	11	14 706	
1037	Neudek	31	36 001	16 949	27	19 309	9 113	—	—	10	2 692	11	8 214	6	8 403	
1038	Podersam	92	39 903	19 306	89	32 048	15 551	1	99	70	17 137	13	8 564	5	6 248	
1039	Saaz	73	44 286	21 122	71	25 478	12 411	1	54	47	10 921	23	14 503	—	—	
1040	Sankt Joachimsthal	29	32 242	14 980	26	10 880	5 192	4	282	13	3 337	7	4 952	2	2 309	
1041	Tachau	119	56 490	27 324	117	45 900	22 361	4	305	83	19 892	21	13 414	9	12 289	
1042	Tepl	115	35 993	17 341	113	31 352	15 120	8	623	94	21 573	10	7 200	1	1 956	
	Reg.-Bez. Eger	**1 169**	**803 300**	**385 071**	**1 111**	**449 306**	**217 536**	**71**	**5 609**	**749**	**181 749**	**204**	**139 848**	**87**	**122 100**	
	Regierungsbezirk Troppau															
	Stadtkreis:															
1043	Troppau	1	47 551	22 598	—	—	—	—	—	—	—	—	—	—	—	
	Landkreise:															
1044	Bärn	58	37 121	17 474	52	20 973	9 912	—	—	41	12 093	8	5 493	3	3 387	
1045	Freiwaldau	40	70 005	33 307	26	26 759	12 788	—	—	5	2 027	9	6 813	12	17 919	
1046	Freudenthal	46	48 339	22 913	42	28 705	13 414	—	—	17	5 473	16	10 843	9	12 389	
1047	Grulich	61	29 161	13 834	60	25 704	12 244	2	149	40	11 729	16	11 548	2	2 308	
1048	Hohenstadt	88	60 314	28 830	85	47 122	22 473	1	97	47	15 558	27	18 287	10	13 180	
1049	Jägerndorf	65	63 125	30 312	61	30 596	14 540	—	—	42	12 086	12	8 631	7	9 879	
1050	Landskron	43	32 637	15 522	42	26 432	12 629	—	—	17	4 389	17	11 899	8	10 144	
1051	Mährisch Schönberg	61	76 244	36 067	51	31 699	15 031	—	—	26	9 090	17	12 292	8	10 317	
1052	Mährisch Trübau	49	36 225	17 207	48	27 987	13 042	2	170	28	8 905	9	6 694	9	12 218	
1053	Neu Titschein	79	84 631	40 067	70	43 275	20 665	1	76	38	11 970	18	12 759	13	18 470	
1054	Römerstadt	39	26 936	12 680	38	21 077	9 979	—	—	24	7 611	9	5 854	5	7 612	
1055	Sternberg	60	46 695	21 881	57	27 641	12 892	4	340	36	10 549	9	5 852	8	10 900	
1056	Troppau	76	47 781	22 522	74	40 997	19 362	—	—	41	13 001	25	18 345	8	9 651	
1057	Wagstadt	44	54 698	26 197	37	29 833	14 387	—	—	8	2 864	20	14 843	9	12 126	
1058	Zwittau	39	49 640	23 169	35	31 104	14 748	—	—	13	4 042	8	6 734	14	20 328	
	Reg.-Bez. Troppau	**849**	**811 103**	**384 580**	**778**	**459 934**	**218 106**	**10**	**832**	**423**	**131 387**	**220**	**156 887**	**125**	**170 828**	
	Reichsgau Sudetenland	**3 168**	**2 943 187**	**1402 621**	**2 914**	**1 458 075**	**699 543**	**120**	**9 522**	**1 755**	**468 301**	**675**	**480 232**	**364**	**500 020**	
	Deutsches Reich[1]	**56 270**	**79 375 281**	**38 761 645**	**51 729**	**25 052 310**	**12 462 154**	**3 505**	**233 043**	**30 326**	**8 358 465**	**12 038**	**8 401 322**	**5 860**	**8 059 480**	

[1]) Reichsgebiet Mitte 1939, jedoch ohne Memelland. Ordnet man in Oldenburg nur die Städte im rechtlichen Sinn ihrer Einwohnerzahl entsprechend ein, alle übrigen Gemeinden dagegen bei denjenigen mit weniger als 2 000 Einwohnern, so ergeben sich für das Deutsche Reich folgende Zahlen (vgl. Anmerkung[1]) auf S. 128/29 u. 188/89):

Gemeinden mit weniger als 2 000 Einwohnern: Zahl der Gemeinden ..... 51 772; Wohnbevölkerung insgesamt .. 25 311 877; " männlich ... 12 593 730

Gemeinden mit 2 000 und mehr Einwohnern: Zahl der Gemeinden ..... 4 498; Wohnbevölkerung insgesamt . 54 063 404; " männlich ... 26 167 915

mit .... Einwohnern

2 000 und mehr			hierunter Gemeinden mit .... Einwohnern														Lfde. Nr.
			2 000 bis unter 5 000		5 000 bis unter 10 000		10 000 bis unter 15 000		15 000 bis unter 20 000		20 000 bis unter 50 000		50 000 bis unter 100 000		100 000 und mehr		
Zahl der Gemeinden	Wohnbevölkerung insgesamt	Wohnbevölkerung davon männlich	Zahl der Gemeinden	Wohnbevölkerung	Zahl der Gemeinden	Wohnbevölkerung	Zahl der Gemeinden	Wohnbevölkerung	Zahl der Gemeinden	Wohnbevölkerung	Zahl der Gemeinden	Wohnbevölkerung	Zahl der Gemeinden	Wohnbevölkerung	Zahl der Gemeinden	Wohnbevölkerung	
15	16	17	18	19	20	21	22	23	24	25	26	27	28	29	30	31	
3	12 417	5 638	2	6 432	1	5 985	—	—	—	—	—	—	—	—	—	—	1010
6	32 230	15 822	4	14 883	2	17 347	—	—	—	—	—	—	—	—	—	—	1011
4	14 211	6 557	3	8 382	1	5 829	—	—	—	—	—	—	—	—	—	—	1012
14	71 233	32 884	12	35 740	1	6 719	—	—	—	—	1	28 774	—	—	—	—	1013
5	20 256	9 345	4	13 923	1	6 333	—	—	—	—	—	—	—	—	—	—	1014
5	48 852	24 581	3	9 026	1	6 334	—	—	—	—	1	33 492	—	—	—	—	1015
3	24 482	12 400	1	2 071	1	5 144	—	—	1	17 267	—	—	—	—	—	—	1016
8	25 960	11 934	7	19 738	1	6 222	—	—	—	—	—	—	—	—	—	—	1017
6	32 586	14 998	3	9 317	3	23 269	—	—	—	—	—	—	—	—	—	—	1018
7	25 522	11 618	5	14 059	2	11 463	—	—	—	—	—	—	—	—	—	—	1019
15	81 556	38 110	13	40 550	—	—	1	14 725	—	—	1	26 281	—	—	—	—	1020
12	64 569	30 448	10	31 840	—	—	1	12 647	—	—	1	20 082	—	—	—	—	1021
5	28 385	13 371	4	13 574	—	—	1	14 811	—	—	—	—	—	—	—	—	1022
4	28 754	13 113	3	7 575	—	—	—	—	—	—	1	21 179	—	—	—	—	1023
425	779 949	369 069	92	231 032	20	137 643	4	54 183	1	17 267	6	153 568	2	136 258	—	—	
Regierungsbezirk Eger																	
1	35 507	18 729	—	—	—	—	—	—	—	—	1	35 507	—	—	—	—	1024
1	53 311	24 806	—	—	—	—	—	—	—	—	—	—	1	53 311	—	—	1025
4	32 250	14 473	3	9 127	—	—	—	—	—	—	1	23 123	—	—	—	—	1026
1	2 995	1 374	1	2 995	—	—	—	—	—	—	—	—	—	—	—	—	1027
5	15 879	7 194	5	15 879	—	—	—	—	—	—	—	—	—	—	—	—	1028
4	16 158	7 743	3	10 697	1	5 461	—	—	—	—	—	—	—	—	—	—	1029
5	27 785	13 823	3	11 258	1	5 236	1	11 291	—	—	—	—	—	—	—	—	1030
4	23 581	11 016	3	10 984	—	—	1	12 597	—	—	—	—	—	—	—	—	1031
6	19 252	8 981	5	11 602	1	7 650	—	—	—	—	—	—	—	—	—	—	1032
4	14 688	6 943	3	7 610	1	7 078	—	—	—	—	—	—	—	—	—	—	1033
—	—	—	—	—	—	—	—	—	—	—	—	—	—	—	—	—	1034
2	11 919	5 080	1	4 213	1	7 706	—	—	—	—	—	—	—	—	—	—	1035
5	20 721	10 099	3	9 622	2	11 099	—	—	—	—	—	—	—	—	—	—	1036
4	16 692	7 836	3	8 251	1	8 441	—	—	—	—	—	—	—	—	—	—	1037
3	7 855	3 755	3	7 855	—	—	—	—	—	—	—	—	—	—	—	—	1038
2	18 808	8 711	1	2 561	—	—	—	—	1	16 247	—	—	—	—	—	—	1039
3	21 362	9 788	1	4 107	1	6 588	1	10 667	—	—	—	—	—	—	—	—	1040
2	10 590	4 963	1	4 107	1	6 483	—	—	—	—	—	—	—	—	—	—	1041
2	4 641	2 221	2	4 641	—	—	—	—	—	—	—	—	—	—	—	—	1042
58	353 994	167 535	41	125 509	10	65 742	3	34 555	1	16 247	2	58 630	1	53 311	—	—	
Regierungsbezirk Troppau																	
1	47 551	22 598	—	—	—	—	—	—	—	—	1	47 551	—	—	—	—	1043
6	16 148	7 562	6	16 148	—	—	—	—	—	—	—	—	—	—	—	—	1044
14	43 246	20 519	13	35 813	1	7 433	—	—	—	—	—	—	—	—	—	—	1045
4	19 634	9 499	3	9 508	—	—	1	10 126	—	—	—	—	—	—	—	—	1046
1	3 427	1 590	1	3 427	—	—	—	—	—	—	—	—	—	—	—	—	1047
3	13 192	6 357	2	6 638	1	6 554	—	—	—	—	—	—	—	—	—	—	1048
4	32 529	15 772	3	7 007	—	—	—	—	—	—	1	25 522	—	—	—	—	1049
1	6 205	2 893	—	—	1	6 205	—	—	—	—	—	—	—	—	—	—	1050
10	44 545	21 036	8	21 938	1	6 996	—	—	1	15 611	—	—	—	—	—	—	1051
1	8 238	4 165	—	—	1	8 238	—	—	—	—	—	—	—	—	—	—	1052
9	41 356	19 402	8	27 870	—	—	1	13 486	—	—	—	—	—	—	—	—	1053
1	5 859	2 701	—	—	1	5 859	—	—	—	—	—	—	—	—	—	—	1054
3	19 054	8 969	2	6 913	—	—	1	12 141	—	—	—	—	—	—	—	—	1055
2	6 784	3 160	2	6 784	—	—	—	—	—	—	—	—	—	—	—	—	1056
7	24 865	11 810	7	24 865	—	—	—	—	—	—	—	—	—	—	—	—	1057
4	18 536	8 421	3	8 123	—	—	1	10 413	—	—	—	—	—	—	—	—	1058
71	351 169	166 474	58	175 034	6	41 285	4	46 188	1	15 611	2	73 073	—	—	—	—	
254	1 485 112	703 078	191	581 575	36	244 670	11	134 904	3	49 125	10	285 269	3	189 569	—	—	
4 541	54 322 971	26 299 491	3 026	9 143 654	637	5 748 056	242	2 951 400	110	1 904 768	206	6 321 460	58	4 066 191	62	24 187 442	

Übersicht 3. Die Bevölkerung des

Teil 1. Reich, Reichsteile

Lfde. Nr.	Reich, Reichsteile und größere Verwaltungsbezirke	Wohnplätze	Davon Wohnplätze						
		Ständige Bevölkerung[1]) am 17. Mai 1939	weniger als 25	25 bis unter 50	50 bis unter 100	100 bis unter 200	200 bis unter 300	300 bis unter 500	500 bis unter 1 000
		1	2	3	4	5	6	7	8
	Deutsches Reich[2]) — Zahl der Wohnpl.	228 825	101 061	28 795	28 430	25 774	12 618	12 774	10 524
	Deutsches Reich[2]) — Ständige Bevölk.	78 072 258	967 199	1 024 016	2 029 86	3 669 563	3 091 349	4 919 540	7 262 533
	Preußen[2])[3]) — Zahl der Wohnpl.	92 368	36 952	10 012	10 969	11 6 0	6 323	6 818	5 390
	Preußen[2])[3]) — Ständige Bevölk.	40 941 557	337 232	358 206	790 288	1 678 753	1 550 837	2 624 836	3 691 592
1	Provinz Ostpreußen[2]) — Zahl der Wohnpl.	10 614	2 704	1 540	2 261	2 026	829	717	380
	Provinz Ostpreußen[2]) — Ständige Bevölk.	2 413 447	26 979	56 601	163 187	287 142	200 923	272 539	249 818
a	Reg.-Bez. Königsberg — Zahl der Wohnpl.	4 277	1 210	651	980	750	264	219	137
	Reg.-Bez. Königsberg — Ständige Bevölk.	1 024 218	12 154	23 821	70 337	106 266	63 855	82 067	89 245
b	» Gumbinnen[2]) — Zahl der Wohnpl.	3 076	582	485	797	737	232	157	54
	» Gumbinnen[2]) — Ständige Bevölk.	544 246	5 992	18 320	57 786	103 462	55 810	59 199	35 031
c	» Allenstein — Zahl der Wohnpl.	2 493	725	320	342	405	257	256	149
	» Allenstein — Ständige Bevölk.	551 415	6 788	11 438	24 497	58 282	62 670	98 563	97 521
d	» Westpreußen — Zahl der Wohnpl.	768	187	84	142	134	76	85	40
	» Westpreußen — Ständige Bevölk.	293 568	2 045	3 022	10 547	19 132	18 588	32 710	28 021
2	Stadt Berlin — Zahl der Wohnpl.	133	87	10	9	5	4	—	5
	Stadt Berlin — Ständige Bevölk.	4 321 521	708	389	619	703	925	—	4 437
3	Provinz Mark Brandenburg — Zahl der Wohnpl.	9 130	4 176	785	817	1 076	718	729	439
	Provinz Mark Brandenburg — Ständige Bevölk.	2 912 388	34 207	27 919	58 208	158 047	176 014	277 380	297 699
a	Reg.-Bez. Potsdam — Zahl der Wohnpl.	4 542	1 956	427	427	557	384	372	204
	Reg.-Bez. Potsdam — Ständige Bevölk.	1 631 900	16 288	15 217	30 565	81 380	93 803	141 313	138 338
b	» Frankfurt — Zahl der Wohnpl.	4 588	2 220	358	390	519	334	357	235
	» Frankfurt — Ständige Bevölk.	1 280 488	17 919	12 702	27 643	76 667	82 211	136 067	159 361
4	Provinz Pommern — Zahl der Wohnpl.	10 105	4 154	1 219	1 313	1 364	793	733	331
	Provinz Pommern — Ständige Bevölk.	2 330 445	38 497	43 324	94 596	196 189	195 546	275 947	216 246
a	Reg.-Bez. Stettin — Zahl der Wohnpl.	3 859	1 410	448	563	621	314	259	139
	Reg.-Bez. Stettin — Ständige Bevölk.	1 199 828	12 361	16 304	40 884	88 703	77 019	96 556	91 591
b	» Köslin — Zahl der Wohnpl.	3 748	1 591	447	450	502	345	288	87
	» Köslin — Ständige Bevölk.	660 570	15 436	15 827	32 130	72 996	85 100	107 845	56 678
c	» Grzm. Posen-Westpr. — Zahl der Wohnpl.	2 498	1 153	324	300	241	134	186	105
	» Grzm. Posen-Westpr. — Ständige Bevölk.	470 047	10 700	11 193	21 582	34 490	33 427	71 546	67 977
5	Provinz Schlesien — Zahl der Wohnpl.	10 570	3 726	979	1 091	1 325	793	1 007	1 014
	Provinz Schlesien — Ständige Bevölk.	4 788 352	31 744	35 396	79 160	193 826	195 313	392 634	703 453
a	Reg.-Bez. Breslau — Zahl der Wohnpl.	4 022	1 313	341	429	635	356	427	318
	Reg.-Bez. Breslau — Ständige Bevölk.	1 941 145	11 086	12 316	31 216	92 928	87 207	164 747	216 523
b	» Liegnitz — Zahl der Wohnpl.	3 516	1 332	336	349	387	266	319	340
	» Liegnitz — Ständige Bevölk.	1 283 282	11 234	12 125	25 347	56 468	65 681	125 319	235 346
c	» Oppeln — Zahl der Wohnpl.	3 032	1 081	302	313	303	171	261	356
	» Oppeln — Ständige Bevölk.	1 563 925	9 424	10 955	22 597	44 430	42 425	102 568	251 584
6	Provinz Sachsen — Zahl der Wohnpl.	6 564	2 753	369	498	760	517	579	542
	Provinz Sachsen — Ständige Bevölk.	3 549 429	20 747	12 916	37 458	112 482	128 156	221 812	374 387
a	Reg.-Bez. Magdeburg — Zahl der Wohnpl.	2 449	1 072	155	211	289	188	175	183
	Reg.-Bez. Magdeburg — Ständige Bevölk.	1 357 398	8 608	5 413	15 606	42 663	46 876	66 528	127 424
b	» Merseburg — Zahl der Wohnpl.	3 149	1 250	168	247	400	271	321	233
	» Merseburg — Ständige Bevölk.	1 555 436	8 919	5 877	18 894	59 265	66 874	122 525	158 833
c	» Erfurt — Zahl der Wohnpl.	966	431	46	40	71	58	83	126
	» Erfurt — Ständige Bevölk.	636 595	3 220	1 626	2 958	10 554	14 406	32 759	88 130
7	Provinz Schleswig-Holstein[4]) — Zahl der Wohnpl.	7 838	3 899	1 069	1 030	934	348	257	158
	Provinz Schleswig-Holstein[4]) — Ständige Bevölk.	1 588 888	37 635	37 761	74 260	130 717	84 075	97 238	103 455
8	Provinz Hannover[3]) — Zahl der Wohnpl.	9 749	3 065	1 156	1 295	1 475	767	861	708
	Provinz Hannover[3]) — Ständige Bevölk.	3 406 496	31 491	41 701	92 503	211 478	186 973	332 094	482 553
a	Reg.-Bez. Hannover — Zahl der Wohnpl.	1 768	554	218	227	253	136	153	135
	Reg.-Bez. Hannover — Ständige Bevölk.	951 986	5 651	7 943	16 464	36 315	32 782	58 574	92 551
b	» Hildesheim — Zahl der Wohnpl.	1 236	476	77	65	104	98	152	165
	» Hildesheim — Ständige Bevölk.	624 257	3 764	2 816	4 633	15 157	23 930	59 808	111 221
c	» Lüneburg — Zahl der Wohnpl.	2 241	585	283	394	429	187	176	121
	» Lüneburg — Ständige Bevölk.	540 048	6 197	10 264	28 108	61 619	45 703	67 921	83 306
d	» Stade[3]) — Zahl der Wohnpl.	1 968	659	292	289	306	145	139	90
	» Stade[3]) — Ständige Bevölk.	493 480	7 601	10 378	20 378	44 016	35 201	52 706	60 440

[1]) Das ist die Wohnbevölkerung ohne die ihrer Dienstpflicht genügenden Soldaten und Arbeitsmänner und ohne die Arbeitsmaiden. — [2]) Gebiet Mitte 1939, jedoch
[4]) Zugleich Reg.-Bez. Schleswig.

Deutschen Reichs nach Wohnplatzgrößenklassen

und größere Verwaltungsbezirke

mit .... Einwohnern

1 000 bis unter 2 000	2 000 bis unter 5 000	5 000 bis unter 10 000	10 000 bis unter 15 000	15 000 bis unter 20 000	20 000 bis unter 50 000	50 000 bis unter 100 000	100 000 und mehr	weniger als 100 zus.	100 und mehr zus.	weniger als 500 zus.	500 und mehr zus.	weniger als 2 000 zus.	2 000 und mehr zus.	Lfde. Nr.
9	10	11	12	13	14	15	16	17	18	19	20	21	22	
4 786	2 609	805	227	106	208	55	53	158 286	70 539	209 452	19 373	224 762	4 063	
6 548 043	7 918 080	5 593 177	2 760 850	1 845 256	6 287 249	3 902 422	20 253 395	4 020 801	74 051 457	15 701 253	62 371 005	29 511 829	48 560 429	
2 276	1 187	396	130	55	117	31	32	37 933	34 435	82 754	9 614	90 420	1 948	
3 097 615	3 595 256	2 752 287	1 579 746	961 977	3 627 592	2 241 555	12 053 785	1 485 726	39 455 831	7 340 152	33 601 405	14 129 359	26 812 198	
66	50	23	7	4	4	2	1	6 505	4 109	10 077	537	10 523	91	1
87 708	150 703	164 248	86 491	70 703	126 959	133 497	337 981	246 747	2 138 700	1 007 351	1 406 096	1 344 877	1 068 570	
24	26	11	2	2	—	—	1	2 841	1 436	4 074	203	4 235	42	a
32 033	75 536	75 621	21 552	33 750	—	—	337 981	106 312	917 906	358 500	665 718	479 778	544 440	
16	7	5	1	—	2	1	—	1 864	1 212	2 990	86	3 060	16	b
19 776	24 133	38 106	10 975	—	64 067	51 589	—	82 098	462 148	300 569	243 677	355 376	188 870	
17	12	5	3	1	1	—	—	1 387	1 106	2 305	188	2 471	22	c
23 956	34 433	36 032	41 603	17 517	38 115	—	—	42 723	508 692	262 238	289 177	383 715	167 700	
9	5	2	1	1	1	1	—	413	355	708	60	757	11	d
11 943	16 601	12 487	12 351	19 436	24 777	81 908	—	15 614	277 954	86 044	207 524	126 008	167 560	
3	6	1	1	1	—	—	1	106	27	115	18	123	10	2
5 389	16 124	7 793	11 845	16 080	—	—	4 256 509	1 716	4 319 805	3 344	4 318 177	13 170	4 308 351	
184	119	51	16	9	14	4	—	5 776	3 352	8 301	829	8 924	206	3
248 311	352 745	352 451	186 433	34 059	439 609	271 306	—	120 334	2 792 054	781 775	2 180 613	1 275 785	1 636 603	
85	73	34	12	—	9	2	—	2 810	1 732	4 123	419	4 412	130	a
117 505	219 890	235 366	138 047	—	261 159	143 029	—	62 070	1 569 830	378 566	1 253 334	634 409	997 491	
99	46	17	4	2	5	2	—	2 968	1 620	4 178	410	4 512	76	b
128 806	132 855	117 085	48 386	34 059	178 450	128 277	—	58 264	1 222 224	353 209	927 279	641 376	639 112	
84	61	31	9	4	8	—	1	6 686	3 419	9 576	529	9 991	114	4
116 017	198 173	222 200	106 848	71 435	289 236	—	266 191	176 417	2 154 028	344 099	1 486 346	1 176 362	1 154 083	
42	36	15	5	2	4	—	1	2 421	1 438	3 615	244	3 796	63	a
59 425	115 099	104 894	57 449	34 573	138 779	—	266 191	69 549	1 130 279	331 827	868 001	482 843	716 985	
14	9	9	2	1	3	—	—	2 488	1 260	3 623	125	3 724	24	b
19 796	29 526	70 499	24 861	18 666	111 210	—	—	63 393	597 177	329 334	331 236	405 808	254 762	
28	16	7	2	1	1	—	—	1 777	721	2 338	160	2 471	27	c
36 796	53 548	46 807	24 536	18 196	39 247	—	—	43 475	426 572	182 938	287 109	287 711	182 336	
399	151	41	15	12	10	4	3	5 796	4 774	8 921	1 649	10 334	236	5
533 320	471 935	295 344	183 247	213 875	323 796	331 554	803 755	146 300	4 642 652	928 073	3 860 279	2 184 846	2 623 506	
117	54	16	6	6	2	1	1	2 083	1 939	3 501	521	3 936	86	a
156 985	179 646	117 574	72 529	108 310	64 512	61 599	563 967	54 618	1 886 527	399 500	1 541 645	773 008	1 168 137	
123	39	11	5	4	3	2	—	2 017	1 499	2 989	527	3 452	64	b
165 342	118 425	76 611	62 910	71 961	86 510	170 003	—	48 706	1 234 576	296 174	987 108	696 862	586 420	
159	58	14	4	2	5	1	2	1 696	1 336	2 431	601	2 946	86	c
210 993	173 364	101 159	47 808	33 604	172 774	99 952	239 788	42 976	1 520 949	232 399	1 331 526	694 976	868 949	
315	166	26	13	5	17	1	3	3 620	2 944	5 476	1 088	6 333	231	6
429 156	503 455	171 636	164 913	84 589	528 758	52 655	701 309	71 121	3 478 308	533 571	3 015 858	1 337 114	2 212 315	
96	53	8	8	3	6	1	1	1 438	1 011	2 090	359	2 369	80	a
132 500	157 534	42 047	99 020	51 148	179 589	52 655	329 737	29 627	1 327 771	185 694	1 171 704	445 618	911 780	
146	83	16	3	2	8	—	1	1 665	1 484	2 657	492	3 036	113	b
200 921	263 144	114 102	41 219	33 441	243 966	—	217 456	33 690	1 521 745	282 354	1 273 082	642 108	913 328	
73	30	2	2	—	3	—	1	517	449	729	237	928	38	c
95 735	87 727	15 487	24 674	—	105 203	—	154 116	7 804	628 791	65 523	571 072	249 388	387 207	
58	52	21	4	—	4	2	2	5 998	1 840	7 537	301	7 753	85	7
84 379	158 017	144 604	50 659	—	84 971	118 367	332 750	149 656	1 389 232	461 686	1 077 202	649 520	889 368	
257	108	31	12	2	8	2	2	5 516	4 233	8 619	1 130	9 584	165	8
351 874	309 542	212 055	148 708	34 792	253 441	163 845	553 446	165 695	3 240 801	896 240	2 510 256	1 730 667	1 675 829	
57	24	7	2	—	1	—	1	999	769	1 541	227	1 733	35	a
79 284	75 294	49 258	25 885	—	29 178	—	442 807	30 058	921 928	157 729	794 257	329 564	622 422	
60	24	8	3	1	2	1	—	618	618	972	264	1 197	39	b
84 051	63 363	59 852	35 132	18 218	75 223	67 089	—	11 213	613 044	110 103	514 149	305 380	318 877	
33	23	6	2	—	2	—	—	1 262	979	2 054	187	2 208	33	c
46 725	58 257	39 322	25 949	—	66 677	—	—	44 569	495 479	219 812	320 236	349 843	190 205	
30	11	3	1	1	1	—	1	1 240	728	1 830	138	1 950	18	d
38 827	33 622	21 098	11 214	16 574	30 786	—	110 639	38 357	455 123	170 280	323 200	269 547	223 933	

ohne Memelland. — [3]) Der am 1. 11. 1939 erfolgte Gebietsaustausch zwischen der Provinz Hannover (Reg.-Bez. Stade) und dem Land Bremen ist bereits berücksichtigt. —

Lfde. Nr.	Reich, Reichsteile und größere Verwaltungsbezirke		Wohnplätze: Ständige Bevölkerung[1]) am 17. Mai 1939	Davon Wohnplätze: weniger als 25	25 bis unter 50	50 bis unter 100	100 bis unter 200	200 bis unter 300	300 bis unter 500	500 bis unter 1 000
			1	2	3	4	5	6	7	8
	Noch: Provinz Hannover									
e	Reg.-Bez. Osnabrück	Zahl der Wohnpl.	1 183	176	133	188	231	125	145	111
		Ständige Bevölk.	505 427	2 327	4 771	13 434	33 174	30 810	55 393	76 293
f	» Aurich	Zahl der Wohnpl.	1 353	615	153	132	152	76	96	86
		Ständige Bevölk.	291 298	5 951	5 529	9 486	21 197	18 547	37 692	58 742
9	**Provinz Westfalen**	**Zahl der Wohnpl.**	**7 530**	**2 984**	**807**	**797**	**850**	**444**	**525**	**540**
		Ständige Bevölk.	**5 146 791**	**30 490**	**28 429**	**58 247**	**119 114**	**108 690**	**203 961**	**373 366**
a	Reg.-Bez. Münster	Zahl der Wohnpl.	1 007	71	28	55	148	132	205	196
		Ständige Bevölk.	1 585 729	767	1 056	3 958	22 195	32 427	79 148	135 790
b	» Minden	Zahl der Wohnpl.	1 751	492	137	235	313	123	116	167
		Ständige Bevölk.	912 210	4 576	4 914	17 970	43 178	30 209	45 192	115 539
c	» Arnsberg	Zahl der Wohnpl.	4 772	2 421	642	507	389	189	204	177
		Ständige Bevölk.	2 648 852	25 147	22 459	36 319	53 741	46 054	79 621	122 037
10	**Provinz Hessen-Nassau**	**Zahl der Wohnpl.**	**6 233**	**3 292**	**314**	**311**	**459**	**378**	**552**	**534**
		Ständige Bevölk.	**2 632 836**	**24 316**	**11 089**	**22 235**	**68 164**	**93 548**	**215 543**	**374 366**
a	Reg.-Bez. Kassel	Zahl der Wohnpl.	3 853	2 069	235	220	284	230	301	317
		Ständige Bevölk.	1 190 373	15 659	8 286	15 619	41 824	56 919	115 889	221 575
b	» Wiesbaden	Zahl der Wohnpl.	2 380	1 223	79	91	175	148	251	217
		Ständige Bevölk.	1 442 463	8 657	2 803	6 616	26 340	36 629	99 654	152 791
11	**Rheinprovinz**	**Zahl der Wohnpl.**	**13 563**	**5 933**	**1 739**	**1 527**	**1 382**	**715**	**832**	**707**
		Ständige Bevölk.	**7 827 795**	**58 929**	**61 805**	**108 308**	**197 603**	**176 211**	**325 138**	**490 043**
a	Reg.-Bez. Koblenz	Zahl der Wohnpl.	2 938	1 324	254	225	351	218	226	199
		Ständige Bevölk.	856 394	11 200	9 010	16 133	51 325	54 386	87 657	136 415
b	» Düsseldorf	Zahl der Wohnpl.	3 448	1 452	485	464	378	147	161	148
		Ständige Bevölk.	4 164 993	15 045	17 297	32 872	53 418	35 814	62 799	102 592
c	» Köln	Zahl der Wohnpl.	3 672	1 590	708	539	313	100	133	97
		Ständige Bevölk.	1 581 661	18 619	25 036	37 523	43 484	24 279	51 419	66 521
d	» Trier	Zahl der Wohnpl.	1 899	859	147	143	209	153	181	135
		Ständige Bevölk.	470 776	7 644	5 369	10 521	30 316	37 324	71 023	93 607
e	» Aachen	Zahl der Wohnpl.	1 606	708	145	156	131	97	131	128
		Ständige Bevölk.	753 771	6 421	5 093	11 259	19 060	24 408	52 240	90 908
12	**Hohenzollerische Lande[2])**	**Zahl der Wohnpl.**	**339**	**179**	**25**	**20**	**24**	**17**	**26**	**32**
		Ständige Bevölk.	**73 169**	**1 489**	**876**	**1 527**	**3 288**	**4 463**	**10 550**	**21 789**
13	**Bayern**	**Zahl der Wohnpl.**	**51 134**	**28 944**	**6 845**	**5 616**	**4 115**	**1 800**	**1 608**	**1 284**
		Ständige Bevölk.	**8 050 473**	**281 295**	**240 863**	**396 935**	**580 450**	**441 108**	**616 851**	**882 912**
a	Reg.-Bez. Oberbayern	Zahl der Wohnpl.	14 364	9 334	2 031	1 291	780	335	260	195
		Ständige Bevölk.	1 916 634	95 289	70 094	90 515	109 958	82 563	98 525	131 807
b	» Niederbayern und Oberpfalz	Zahl der Wohnpl.	19 881	11 729	2 975	2 403	1 586	500	332	192
		Ständige Bevölk.	1 533 653	116 282	105 017	168 175	221 084	121 399	125 474	129 718
c	» Pfalz	Zahl der Wohnpl.	1 850	905	119	104	80	92	151	202
		Ständige Bevölk.	1 015 182	7 277	4 080	7 447	11 736	22 990	59 427	139 996
d	» Oberfranken und Mittelfranken	Zahl der Wohnpl.	7 683	3 370	837	1 175	1 057	429	354	278
		Ständige Bevölk.	1 857 030	28 565	30 699	84 834	150 123	103 616	136 468	196 424
e	» Mainfranken	Zahl der Wohnpl.	2 270	1 028	122	111	204	171	239	248
		Ständige Bevölk.	822 453	7 722	4 395	7 943	30 330	42 812	92 697	171 438
f	» Schwaben	Zahl der Wohnpl.	5 086	2 578	761	532	408	273	272	169
		Ständige Bevölk.	905 521	26 160	26 578	38 021	57 219	67 728	104 260	113 529
14	**Sachsen**	**Zahl der Wohnpl.**	**6 135**	**2 127**	**544**	**700**	**762**	**445**	**461**	**489**
		Ständige Bevölk.	**5 185 329**	**19 135**	**19 279**	**51 076**	**107 875**	**109 620**	**179 938**	**341 316**
a	Reg.-Bez. Chemnitz	Zahl der Wohnpl.	768	318	77	54	54	24	35	62
		Ständige Bevölk.	1 027 581	2 789	2 738	3 776	7 403	6 008	14 352	47 753
b	» Dresden-Bautzen	Zahl der Wohnpl.	2 803	961	258	337	372	195	222	229
		Ständige Bevölk.	1 924 603	8 663	9 168	24 716	52 938	47 946	85 769	157 558
c	» Leipzig	Zahl der Wohnpl.	1 434	386	101	194	224	170	135	117
		Ständige Bevölk.	1 379 165	3 381	3 582	14 295	31 767	41 838	52 511	80 163
d	» Zwickau	Zahl der Wohnpl.	1 130	462	108	115	112	56	69	81
		Ständige Bevölk.	853 980	4 302	3 791	8 289	15 767	13 828	27 306	55 842
15	**Württemberg**	**Zahl der Wohnpl.**	**10 758**	**6 106**	**1 215**	**856**	**712**	**388**	**503**	**504**
		Ständige Bevölk.	**2 851 385**	**53 896**	**42 398**	**60 355**	**101 609**	**95 461**	**197 562**	**357 525**

[1]) Vgl. Anmerkung [1]) auf S. 198. — [2]) Zugleich Reg.-Bez. Sigmaringen.

mit .... Einwohnern														Lfde. Nr.
1 000 bis unter 2 000	2 000 bis unter 5 000	5 000 bis unter 10 000	10 000 bis unter 15 000	15 000 bis unter 20 000	20 000 bis unter 50 000	50 000 bis unter 100 000	100 000 und mehr	weniger als 100 zus.	100 und mehr zus.	weniger als 500 zus.	500 und mehr zus.	weniger als 2 000 zus.	2 000 und mehr zus.	
9	10	11	12	13	14	15	16	17	18	19	20	21	22	
51	14	5	2	—	1	1	—	497	686	998	185	1 160	23	
71 873	44 508	29 461	24 314	—	22 313	96 756	—	20 532	484 895	139 909	365 518	288 075	217 352	e
26	12	2	2	—	1	—	—	900	453	1 224	129	1 336	17	
31 114	34 498	13 064	26 214	—	29 264	—	—	20 966	270 332	98 402	192 896	188 258	103 040	f
285	**159**	**77**	**17**	**13**	**17**	**9**	**6**	**4 583**	**2 942**	**6 407**	**1 123**	**7 232**	**208**	
388 696	**476 366**	**545 300**	**211 412**	**227 635**	**512 308**	**633 657**	**1 229 120**	**117 166**	**5 029 625**	**548 931**	**4 597 860**	**1 310 993**	**3 835 798**	9
86	34	31	7	4	4	4	2	154	853	639	368	921	86	
114 963	98 544	228 877	82 620	73 077	117 071	268 353	326 883	5 781	1 579 948	139 551	1 446 178	390 304	1 195 428	a
98	50	13	2	1	3	—	1	864	887	1 416	335	1 681	70	
136 161	154 994	91 169	25 553	16 867	99 177	—	126 711	27 460	884 750	146 039	766 171	397 739	514 471	b
101	75	33	8	8	10	5	3	3 570	1 202	4 352	420	4 630	142	
137 372	222 328	225 254	103 239	137 691	296 060	365 304	775 526	83 925	2 554 927	263 341	2 385 511	522 950	2 125 902	c
252	**96**	**27**	**9**	**2**	**4**	—	**3**	**3 917**	**2 316**	**5 306**	**927**	**6 092**	**141**	
345 620	**295 155**	**182 183**	**109 916**	**36 523**	**131 963**	—	**722 215**	**57 640**	**2 575 196**	**434 855**	**2 197 941**	**1 154 881**	**1 477 955**	10
133	48	9	3	—	3	—	1	2 524	1 329	3 339	514	3 789	64	
179 402	145 497	53 378	38 442	—	98 586	—	199 297	39 564	1 150 809	254 196	936 177	655 173	535 200	a
119	48	18	6	2	1	—	2	1 393	987	1 967	413	2 303	77	
166 218	149 658	128 805	71 474	36 523	33 377	—	522 918	18 076	1 424 387	180 699	1 261 764	499 708	942 795	b
360	**217**	**66**	**27**	**10**	**31**	**7**	**10**	**9 199**	**4 364**	**12 128**	**1 435**	**13 195**	**368**	
492 980	**650 402**	**451 072**	**319 284**	**172 286**	**936 551**	**536 674**	**2 850 509**	**229 042**	**7 598 753**	**927 994**	**6 899 801**	**1 911 017**	**5 916 778**	11
85	42	7	3	—	3	1	—	1 803	1 135	2 598	340	2 382	56	
118 586	129 205	44 087	39 295	—	72 642	86 453	—	36 343	820 051	229 711	626 683	484 712	371 682	a
79	60	29	13	4	17	3	3	2 401	1 047	3 087	361	3 314	134	
108 228	181 995	200 803	149 533	70 585	499 476	200 853	2 433 683	65 214	4 099 779	217 245	3 947 748	428 065	3 736 928	b
77	75	16	9	4	8	2	1	2 837	835	3 383	289	3 557	115	
108 423	227 676	112 883	108 031	68 797	261 027	168 542	259 601	81 173	1 500 683	200 360	1 381 501	375 304	1 206 557	c
54	13	4	—	—	—	1	—	1 149	750	1 692	207	1 381	18	
70 952	38 488	24 706	—	—	—	80 826	—	23 534	447 242	162 197	308 579	326 756	144 020	d
65	27	10	2	2	3	—	1	1 009	597	1 368	238	1 561	45	
86 791	73 038	68 593	22 425	32 904	103 406	—	157 225	22 773	730 998	118 481	635 290	296 180	457 591	e
13	**2**	**1**	—	—	—	—	—	**224**	**115**	**281**	**48**	**336**	**3**	
16 165	**7 639**	**5 403**	—	—	—	—	—	**3 892**	**69 277**	**22 193**	**50 976**	**60 127**	**13 042**	12
537	**272**	**67**	**12**	**5**	**19**	**5**	**5**	**41 405**	**9 729**	**48 928**	**2 206**	**50 749**	**385**	
727 936	**824 597**	**449 798**	**138 992**	**85 039**	**548 857**	**308 171**	**1 526 621**	**919 093**	**7 131 330**	**2 557 502**	**5 492 971**	**4 168 400**	**3 882 073**	13
66	51	14	1	3	2	—	1	12 656	1 708	14 031	333	14 292	72	
91 432	161 974	95 191	10 894	49 996	51 989	—	776 407	255 898	1 660 736	546 944	1 369 690	770 183	1 146 451	a
106	43	7	2	1	4	1	—	17 107	2 774	19 525	356	19 823	58	
144 213	139 880	42 481	20 665	19 169	114 174	65 922	—	389 474	1 144 179	857 431	676 222	1 131 362	402 291	b
120	56	11	2	—	5	2	1	1 128	722	1 451	399	1 773	77	
165 387	161 441	73 117	22 121	—	120 776	110 496	108 891	18 804	996 378	112 957	902 225	418 340	596 842	c
106	44	21	4	—	5	2	1	5 382	2 301	7 222	461	7 606	77	d
143 111	132 391	144 217	49 808	—	152 758	131 753	372 263	144 098	1 712 932	534 305	1 322 725	873 840	983 190	
93	48	3	—	—	2	—	1	1 261	1 009	1 875	395	2 216	54	e
124 754	135 167	22 826	—	—	81 348	—	101 021	20 060	802 393	185 899	636 554	482 091	340 362	
46	30	11	3	1	1	—	1	3 871	1 215	4 824	262	5 039	47	f
59 089	93 744	71 964	35 504	15 874	27 812	—	168 039	90 759	814 762	319 966	585 555	492 584	412 937	
282	**131**	**84**	**18**	**11**	**16**	**1**	**4**	**3 371**	**2 734**	**5 039**	**1 096**	**5 810**	**325**	
390 902	**599 204**	**601 860**	**234 354**	**192 673**	**493 049**	**83 366**	**1 761 682**	**89 490**	**5 095 839**	**486 923**	**4 698 406**	**1 219 141**	**3 966 188**	14
48	60	24	5	4	2	—	1	449	319	562	206	672	96	
68 008	182 913	171 995	61 647	72 218	51 268	—	334 713	9 303	1 018 278	57 066	990 515	152 827	874 754	a
135	58	20	5	2	8	—	1	1 556	1 247	2 345	458	2 709	94	
189 073	184 104	143 005	62 854	33 301	295 795	—	629 713	42 547	1 882 056	229 200	1 695 403	575 831	1 348 772	b
46	31	19	5	4	1	—	1	681	753	1 210	224	1 373	61	
61 534	102 681	138 322	68 438	68 511	22 253	—	689 889	21 258	1 357 907	147 374	1 231 791	289 071	1 090 094	c
53	42	21	3	1	5	1	1	685	445	922	208	1 056	74	d
72 287	129 506	148 538	41 415	18 643	123 733	83 366	107 367	16 382	837 598	73 283	780 697	201 412	652 568	
271	**131**	**41**	**14**	**4**	**11**	**1**	**1**	**8 177**	**2 581**	**9 780**	**978**	**10 555**	**203**	
377 304	**384 940**	**288 000**	**108 263**	**73 135**	**320 018**	**58 578**	**272 343**	**158 649**	**2 694 736**	**551 281**	**2 300 104**	**1 286 110**	**1 565 275**	15

Noch: Übersicht 3. Die Bevölkerung des
Noch: Teil 1. Reich, Reichsteile

Lfde. Nr.	Reich, Reichsteile und größere Verwaltungsbezirke		Wohnplätze: Ständige Bevölkerung[1]) am 17. Mai 1939	Davon Wohnplätze: weniger als 25	25 bis unter 50	50 bis unter 100	100 bis unter 200	200 bis unter 300	300 bis unter 500	500 bis unter 1 000
			1	2	3	4	5	6	7	8
16	Baden	Zahl der Wohnpl.	8 206	4 770	830	699	491	251	312	414
		Ständige Bevölk.	2 457 323	42 172	29 398	49 490	68 282	61 739	120 126	288 229
a	Landeskom.-Bez. Konstanz	Zahl der Wohnpl.	2 750	1 800	240	210	157	99	97	94
		Ständige Bevölk.	374 077	15 688	8 308	14 891	21 796	24 250	36 938	63 225
b	» Freiburg	Zahl der Wohnpl.	3 383	1 974	414	358	206	80	95	126
		Ständige Bevölk.	641 821	18 575	14 768	25 363	28 359	19 565	36 751	87 096
c	» Karlsruhe	Zahl der Wohnpl.	971	474	94	70	61	27	34	75
		Ständige Bevölk.	690 109	3 943	3 428	5 037	8 705	6 542	13 338	56 567
d	» Mannheim	Zahl der Wohnpl.	1 102	522	82	61	67	45	86	119
		Ständige Bevölk.	751 316	3 966	2 894	4 199	9 422	11 382	33 099	81 341
17	Thüringen	Zahl der Wohnpl.	3 007	806	160	287	484	316	377	319
		Ständige Bevölk.	1 713 849	6 209	5 917	21 750	69 349	77 876	146 118	223 773
18	Hamburg	Zahl der Wohnpl.	140	39	13	11	15	5	7	10
		Ständige Bevölk.	1 698 388	476	511	807	2 134	1 300	3 175	7 165
19	Hessen	Zahl der Wohnpl.	2 185	988	117	105	118	140	194	249
		Ständige Bevölk.	1 445 933	7 156	4 024	7 628	17 296	34 948	76 393	172 996
20	Mecklenburg	Zahl der Wohnpl.	3 004	427	354	751	893	290	166	51
		Ständige Bevölk.	876 412	5 039	13 046	55 774	126 483	69 344	61 634	33 304
21	Braunschweig	Zahl der Wohnpl.	797	252	54	51	66	70	104	123
		Ständige Bevölk.	569 171	1 956	1 860	3 675	9 922	17 120	39 720	84 438
22	Oldenburg	Zahl der Wohnpl.	2 032	705	250	313	284	165	178	85
		Ständige Bevölk.	555 916	6 524	9 029	22 309	41 649	40 447	67 544	56 604
23	Bremen[2])	Zahl der Wohnpl.	56	29	6	3	3	1	4	1
		Ständige Bevölk.	445 067	235	235	222	348	233	1 401	941
24	Anhalt	Zahl der Wohnpl.	635	299	31	51	65	44	48	49
		Ständige Bevölk.	420 606	2 058	1 101	3 699	9 483	10 591	18 133	35 468
25	Lippe	Zahl der Wohnpl.	869	334	143	128	113	49	39	40
		Ständige Bevölk.	183 713	3 800	5 113	9 197	15 604	11 836	14 659	27 787
26	Schaumburg-Lippe	Zahl der Wohnpl.	140	42	13	11	14	12	20	20
		Ständige Bevölk.	52 053	346	464	892	2 061	3 089	7 930	13 402
27	Saarland	Zahl der Wohnpl.	673	245	50	33	48	26	40	68
		Ständige Bevölk.	823 978	2 344	1 697	2 339	6 990	6 593	16 068	47 690
28	Reichsgau Wien	Zahl der Wohnpl.	396	197	39	35	35	15	12	23
		Ständige Bevölk.	1 912 608	1 352	1 335	2 385	4 909	3 655	4 750	16 096
29	Reichsgau Niederdonau	Zahl der Wohnpl.	9 238	3 797	1 334	1 346	1 103	499	485	366
		Ständige Bevölk.	1 671 458	37 410	47 978	95 094	156 257	122 377	186 434	258 702
30	Reichsgau Oberdonau	Zahl der Wohnpl.	12 869	6 107	2 827	2 079	1 143	319	202	109
		Ständige Bevölk.	1 018 721	71 004	99 127	143 924	156 728	76 777	76 026	71 615
31	Reichsgau Steiermark	Zahl der Wohnpl.	7 385	1 826	1 512	1 767	1 346	410	291	148
		Ständige Bevölk.	1 107 039	23 368	55 315	125 169	189 060	99 684	110 741	100 220
32	Reichsgau Kärnten	Zahl der Wohnpl.	3 599	833	823	943	626	177	115	58
		Ständige Bevölk.	439 721	10 970	29 738	66 324	86 564	42 093	43 447	39 406
33	Reichsgau Salzburg	Zahl der Wohnpl.	2 514	1 400	358	327	244	77	48	39
		Ständige Bevölk.	253 618	15 725	12 231	22 937	33 686	19 029	18 066	25 822
34	Reichsgau Tirol mit Verw.-Bez. Vorarlberg	Zahl der Wohnpl.	4014	2 017	777	574	311	147	86	51
		Ständige Bevölk.	478 292	22 091	27 387	40 192	43 183	35 625	33 023	35 174
a	Reichsgau Tirol	Zahl der Wohnpl.	2 603	1 206	509	409	229	112	68	36
		Ständige Bevölk.	323 456	13 760	18 118	28 623	31 899	27 122	25 810	24 090
b	Verw.-Bez. Vorarlberg	Zahl der Wohnpl.	1 411	811	268	165	82	35	18	15
		Ständige Bevölk.	154 836	8 331	9 269	11 569	11 284	8 503	7 213	11 084
35	Reichsgau Sudetenland	Zahl der Wohnpl.	6 671	1 819	488	775	1 103	649	656	634
		Ständige Bevölk.	2 919 648	15 408	17 764	57 125	160 888	159 967	254 965	450 356
a	Reg.-Bez. Aussig	Zahl der Wohnpl.	2 328	511	178	299	391	236	208	262
		Ständige Bevölk.	1 318 670	4 457	6 498	21 804	57 123	57 877	79 906	189 684
b	» Eger	Zahl der Wohnpl.	2 739	873	214	349	557	260	204	158
		Ständige Bevölk.	797 441	7 425	7 832	26 134	80 451	64 239	78 710	108 570
c	» Troppau	Zahl der Wohnpl.	1 604	435	96	127	155	153	244	214
		Ständige Bevölk.	803 537	3 524	3 434	9 187	23 314	37 851	96 349	152 102

[1]) Vgl. Anmerkung [1]) auf S. 198. — [2]) Der am 1. 11. 1939 erfolgte Gebietsaustausch zwischen dem Land Bremen und der Provinz Hannover (Reg.-Bez. Stade)

mit .... Einwohnern														lfde. Nr.
1 000 bis unter 2 000	2 000 bis unter 5 000	5 000 bis unter 10 000	10 000 bis unter 15 000	15 000 bis unter 20 000	20 000 bis unter 50 000	50 000 bis unter 100 000	100 000 und mehr	weniger als 100 zus.	100 und mehr zus.	weniger als 500 zus.	500 und mehr zus.	weniger als 2 000 zus.	2 000 und mehr zus.	
9	10	11	12	13	14	15	16	17	18	19	20	21	22	
228	156	34	4	12	—	3	2	6 299	1 907	7 353	853	7 995	211	16
318 853	482 248	228 241	44 404	212 778	—	224 702	286 661	121 060	2 336 263	371 207	2 086 116	978 289	1 479 034	
26	16	7	1	3	—	—	—	2 250	500	2 603	147	2 723	27	a
35 250	46 067	42 576	12 184	52 904	—	—	—	38 887	335 190	121 871	252 206	220 346	153 731	
85	36	4	1	3	—	1	—	2 746	637	3 127	256	3 338	45	b
123 674	104 433	31 735	10 531	53 406	—	87 565	—	58 706	583 115	143 381	498 440	354 151	287 670	
64	56	10	—	4	—	1	1	638	333	760	211	899	72	c
88 262	170 449	62 966	—	70 327	—	77 528	123 017	12 408	677 701	40 993	649 116	185 822	504 287	
53	48	13	2	2	—	1	1	665	437	863	239	1 035	67	d
71 657	161 299	90 964	21 689	36 141	—	59 609	163 644	11 059	740 257	64 962	686 354	217 970	533 346	
142	78	16	6	5	7	4	—	1 253	1 754	2 430	577	2 891	116	17
196 514	240 098	111 785	86 973	84 703	216 687	246 097	—	33 876	1 679 973	327 219	1 386 630	747 506	966 343	
12	13	8	2	1	3	—	1	63	77	90	50	112	28	18
16 814	35 838	59 821	24 061	16 778	82 670	—	1 446 838	1 794	1 096 594	8 403	1 689 985	32 382	1 666 006	
143	88	32	4	2	2	3	—	1 210	975	1 662	523	2 054	131	19
195 786	265 522	233 420	47 502	30 686	85 029	267 547	—	18 508	1 427 125	147 445	1 298 488	516 227	929 706	
15	35	13	3	—	4	1	1	1 532	1 472	2 881	123	2 947	57	20
21 295	108 383	87 397	39 685	—	100 681	53 202	101 145	73 859	802 553	331 320	545 092	385 919	490 493	
50	16	5	3	1	1	—	1	357	440	597	200	770	27	21
65 119	48 941	31 245	36 120	18 039	22 742	—	188 274	7 491	561 680	74 253	494 918	223 810	345 381	
28	13	6	2	—	2	—	1	1 268	784	1 895	137	2 008	24	22
39 420	36 887	41 173	21 299	—	69 189	—	103 842	37 862	518 054	187 502	368 414	283 526	272 390	
2	6	—	—	—	—	—	1	38	18	46	10	49	7	23
3 156	19 991	—	—	—	—	—	418 305	692	444 375	2 674	442 393	6 771	438 296	
20	16	5	3	—	3	1	—	381	254	538	97	607	28	24
28 282	54 570	31 752	38 512	—	93 019	93 938	—	6 858	413 748	45 065	375 541	108 815	311 791	
10	8	2	2	—	1	—	—	605	264	806	63	856	13	25
13 391	23 731	13 516	24 684	—	20 395	—	—	18 110	165 603	60 209	123 504	101 387	82 326	
5	1	2	—	—	—	—	—	66	74	112	28	137	3	26
5 262	2 392	15 515	—	—	—	—	—	1 702	50 351	14 782	37 271	34 146	17 907	
69	62	22	3	3	3	—	1	328	345	442	231	579	94	27
98 151	191 766	150 891	37 776	53 031	79 454	—	129 188	6 380	817 598	36 031	787 947	181 872	642 106	
15	21	—	2	—	1	—	1	271	125	333	63	371	25	28
20 511	66 277	—	25 135	—	30 060	—	1 736 143	5 072	1 907 536	18 386	1 894 222	54 993	1 857 615	
203	84	13	3	1	4	—	—	6 477	2 761	8 564	674	9 133	105	29
277 183	237 712	94 473	33 514	17 660	106 714	—	—	180 482	1 490 976	645 550	1 025 908	1 181 385	490 073	
60	15	5	—	1	1	—	1	11 013	1 856	12 677	192	12 846	23	30
81 789	45 353	34 706	—	16 800	29 293	—	115 579	314 055	704 666	623 585	395 135	776 990	241 731	
49	20	9	3	2	1	—	1	5 105	2 230	7 152	233	7 349	36	31
66 886	66 076	65 294	36 115	34 805	21 317	—	112 939	203 852	903 187	603 337	503 702	770 443	336 596	
13	5	4	—	—	2	—	—	2 599	1 000	3 517	82	3 588	11	32
16 520	11 534	26 176	—	—	66 949	—	—	107 032	332 689	279 136	160 585	335 062	104 659	
15	4	1	—	—	—	1	—	2 085	429	2 454	60	2 508	6	33
20 616	12 838	6 705	—	—	—	65 963	—	50 893	202 725	121 674	131 944	168 112	85 506	
25	16	6	2	1	—	1	—	3 368	646	3 912	102	3 988	26	34
34 434	47 152	43 428	27 527	15 511	—	73 565	—	89 670	388 622	201 501	276 791	271 109	207 183	
19	11	3	—	—	—	1	—	2 124	479	2 533	70	2 588	15	a
24 726	32 473	23 270	—	—	—	73 565	—	60 501	262 955	145 332	178 124	194 148	129 308	
6	5	3	2	1	—	—	—	1 244	167	1 379	32	1 400	11	b
9 708	14 679	20 158	27 527	15 511	—	—	—	29 169	125 667	56 169	98 667	76 961	77 875	
316	171	34	11	2	10	2	—	3 082	3 589	5 490	1 181	6 440	231	35
433 604	516 774	225 696	136 188	31 641	273 524	185 740	—	90 295	2 829 353	666 115	2 253 533	1 550 075	1 369 573	
129	83	18	4	1	6	2	—	988	1 340	1 823	505	2 214	114	a
175 362	254 282	120 015	52 127	15 394	149 510	134 631	—	32 759	1 285 911	227 665	1 091 005	592 711	725 959	
72	35	10	3	1	2	1	—	1 436	1 303	2 457	282	2 687	52	b
100 209	104 920	63 623	33 862	16 247	54 110	51 109	—	41 391	756 050	264 791	532 650	473 570	323 871	
115	53	6	4	—	2	—	—	658	946	1 210	394	1 539	65	c
158 033	157 572	42 058	50 199	—	69 914	—	—	16 145	787 392	173 659	629 878	483 794	319 743	

ist bereits berücksichtigt.

Noch: Übersicht 3. Die Bevölkerung des Deutschen Reichs nach Wohnplatzgrößenklassen
Teil 2. Kleinere Verwaltungsbezirke

Kleinere Verwaltungsbezirke	a Wohnplätze b Ständige Bevölkerung[1]) am 17. Mai 1939	Davon Wohnplätze mit .... Einwohnern: weniger als 25	25 bis unter 50	50 bis unter 100	100 bis unter 200	200 bis unter 300	300 bis unter 500	500 bis unter 1 000	1 000 bis unter 2 000	2 000 bis unter 5 000	5 000 bis unter 10 000	10 000 bis unter 15 000	15 000 und mehr	weniger als 100 zus.	weniger als 500 zus.	weniger als 2 000 zus.
	1	2	3	4	5	6	7	8	9	10	11	12	13	14	15	16

I. Preußen[2])

1. Provinz Ostpreußen[2])

Regierungsbezirk Königsberg

Stadtkreis:																
Königsberg (Pr)	a	37	13	—	3	2	1	6	3	4	4	—	—	1	16	25	32
	b	360 577	122	—	213	254	201	2 083	2 794	6 535	10 394	—	—	337 981	335	2 873	12 202
Landkreise:																	
Bartenstein (Ostpr.)..	a	317	81	58	84	58	17	10	5	—	3	—	1	—	223	308	313
	b	48 696	839	2 135	6 038	8 245	4 211	3 489	3 206	—	9 555	—	10 978	—	9 012	24 957	28 163
Braunsberg (Ostpr.)..	a	215	63	30	37	38	18	15	10	—	2	1	—	1	130	201	211
	b	60 051	603	1 079	2 657	5 717	4 344	5 495	6 863	—	7 096	7 753	—	18 444	4 339	19 895	26 758
Gerdauen	a	297	70	50	77	60	25	10	3	—	2	—	—	—	197	292	295
	b	34 664	842	1 855	5 608	8 313	5 895	3 538	1 871	—	6 742	—	—	—	8 305	26 051	27 922
Heiligenbeil	a	321	90	51	79	52	18	14	12	3	—	2	—	—	220	304	319
	b	51 105	979	1 758	5 514	7 439	4 346	5 129	7 951	3 581	—	14 408	—	—	8 251	25 165	36 697
Heilsberg	a	181	38	15	20	34	21	27	23	1	—	1	1	—	73	155	179
	b	55 057	336	496	1 368	5 377	4 948	10 516	14 238	1 361	—	5 843	10 574	—	2 200	23 041	38 640
Labiau	a	346	110	53	60	67	14	22	13	5	1	1	—	—	223	326	344
	b	50 585	1 015	1 979	4 385	9 152	3 401	8 224	7 702	5 678	3 069	5 980	—	—	7 379	28 156	41 536
Mohrungen	a	341	86	44	93	53	21	21	20	—	2	1	—	—	223	318	338
	b	55 046	871	1 616	6 624	7 495	5 102	8 133	13 526	—	5 312	6 367	—	—	9 111	29 841	43 367
Preußisch Eylau	a	392	100	64	103	69	23	20	8	2	2	1	—	—	267	379	389
	b	53 209	1 040	2 434	7 398	9 580	5 775	7 598	5 613	3 125	4 916	5 730	—	—	10 872	33 825	42 563
Preußisch Holland ..	a	260	54	49	69	40	20	21	5	—	1	1	—	—	172	253	258
	b	37 447	583	1 763	5 015	5 797	4 820	8 009	3 025	—	2 578	5 357	—	—	7 361	25 987	29 012
Rastenburg	a	366	117	71	77	55	21	15	5	2	2	—	—	1	265	356	363
	b	53 860	1 309	2 531	5 492	7 934	5 126	5 827	3 023	2 253	5 059	—	—	15 306	9 332	28 219	33 495
Samland	a	796	221	107	204	156	47	24	24	5	7	1	—	—	532	759	788
	b	114 794	2 022	3 984	14 763	21 699	11 393	8 963	15 519	5 791	20 815	9 845	—	—	20 769	62 824	84 134
Wehlau	a	408	167	59	74	66	18	14	6	2	—	2	—	—	300	398	406
	b	49 127	1 593	2 191	5 262	9 264	4 293	5 063	3 914	3 709	—	13 838	—	—	9 046	27 666	35 289
Reg.-Bez. Königsberg	a	4 277	1 210	651	980	750	264	219	137	24	26	11	2	3	2 841	4 074	4 235
	b	1024 218	12 154	23 821	70 337	106 266	63 855	82 067	89 245	32 033	75 536	75 621	21 552	371 731	106 312	354 500	479 778

Regierungsbezirk Gumbinnen[2])

Stadtkreise:																
Insterburg	a	18	8	6	2	—	—	—	—	1	—	—	—	1	16	16	17
	b	43 620	85	227	161	—	—	—	—	1 185	—	—	—	41 962	473	473	1 658
Tilsit	a	18	1	2	3	5	5	—	—	—	1	—	—	1	6	16	16
	b	56 573	7	56	244	713	1 156	—	—	—	2 808	—	—	51 589	307	2 176	2 176
Landkreise:																	
Angerapp	a	286	43	46	91	81	19	4	1	—	1	—	—	—	180	284	285
	b	31 177	481	1 783	6 491	11 361	4 495	1 619	729	—	4 218	—	—	—	8 755	26 230	26 959
Angerburg	a	230	66	44	38	31	14	25	8	3	—	1	—	—	148	218	229
	b	41 527	594	1 569	2 638	4 660	3 442	9 682	5 507	4 142	—	9 293	—	—	4 801	22 585	32 234
Ebenrode	a	258	27	47	77	74	13	12	6	—	1	1	—	—	151	250	256
	b	40 823	283	1 860	5 616	10 390	3 168	4 557	3 674	—	4 922	6 353	—	—	7 759	25 874	29 548
Elchniederung	a	338	70	28	78	99	33	18	6	3	3	—	—	—	176	326	335
	b	53 889	651	1 019	5 713	13 564	8 173	6 846	3 808	3 975	10 140	—	—	—	7 383	35 966	43 749
Goldap	a	299	72	31	74	74	28	15	2	2	—	—	1	—	177	294	298
	b	44 275	696	1 180	5 134	10 504	6 786	5 545	1 134	2 321	—	—	10 975	—	7 010	29 845	33 300
Gumbinnen	a	260	38	34	82	65	21	15	3	1	—	—	—	1	154	255	259
	b	52 824	387	1 250	6 046	9 327	4 986	5 539	2 164	1 020	—	—	—	22 105	7 683	27 535	30 719
Insterburg	a	366	82	52	80	86	36	20	10	—	—	—	—	—	214	356	366
	b	43 028	796	1 980	5 865	11 904	8 506	7 627	6 350	—	—	—	—	—	8 641	36 678	43 028
Schloßberg (Ostpr.)..	a	413	91	90	113	93	11	7	5	1	1	1	—	—	294	405	411
	b	42 428	1 009	3 290	8 185	12 306	2 757	2 713	3 323	1 086	2 045	5 714	—	—	12 484	30 260	34 669
Tilsit-Ragnit	a	401	43	80	130	101	22	15	6	3	—	1	—	—	253	391	400
	b	56 084	519	3 182	9 625	14 494	4 986	5 530	3 971	3 916	—	9 861	—	—	13 326	38 336	46 223
Treuburg	a	189	41	25	29	28	30	26	7	2	—	1	—	—	95	179	188
	b	37 998	484	924	2 068	4 239	7 355	9 541	4 371	2 131	—	6 885	—	—	3 476	24 611	31 113
Reg.-Bez. Gumbinnen[2])	a	3 076	582	485	797	737	232	157	54	16	7	5	1	3	1 864	2 990	3 060
	b	544 246	5 992	18 320	57 786	103 462	55 810	59 199	35 031	19 776	24 133	38 106	10 975	115 656	82 098	300 569	355 376

[1]) Das ist die Wohnbevölkerung ohne die ihrer Dienstpflicht genügenden Soldaten und Arbeitsmänner und ohne die Arbeitsmaiden. — [2]) Gebiet Mitte 1939, jedoch ohne Memelland.

Noch: Übersicht 3. Die Bevölkerung des Deutschen Reichs nach Wohnplatzgrößenklassen

Noch: Teil 2. Kleinere Verwaltungsbezirke

Kleinere Verwaltungsbezirke	a Wohnplätze b Ständige Bevölkerung[1]) am 17. Mai 1939	Davon Wohnplätze mit .... Einwohnern: weniger als 25	25 bis unter 50	50 bis unter 100	100 bis unter 200	200 bis unter 300	300 bis unter 500	500 bis unter 1 000	1 000 bis unter 2 000	2 000 bis unter 5 000	5 000 bis unter 10 000	10 000 bis unter 15 000	15 000 und mehr	weniger als 100 zus.	weniger als 500 zus.	weniger als 2 000 zus.
	1	2	3	4	5	6	7	8	9	10	11	12	13	14	15	16
Regierungsbezirk Allenstein																
Stadtkreis:																
Allenstein	a	45	25	5	3	3	3	1	1	2	1	—	—	1	37	40	43
	b	46 513	249	180	217	428	755	468	586	3 190	2 325	—	—	38 115	646	2 297	6 073
Landkreise:																	
Allenstein	a	274	82	34	31	35	24	31	35	1	—	1	—	—	147	237	273
	b	57 077	737	1 243	2 321	4 794	5 829	12 079	23 713	1 002	—	5 359	—	—	4 301	27 003	51 718
Johannisburg	a	333	111	34	40	73	34	31	6	1	2	1	—	—	185	323	330
	b	52 672	963	1 187	2 863	10 654	8 303	11 833	3 598	1 299	5 813	6 139	—	—	5 033	35 823	40 720
Lötzen	a	173	35	24	29	23	24	20	12	2	1	—	1	—	88	157	171
	b	47 681	365	907	2 042	3 668	5 861	8 114	7 965	2 987	2 211	—	13 621	—	3 314	20 897	31 849
Lyck	a	255	52	26	39	67	34	22	12	1	1	—	1	—	117	240	253
	b	56 129	446	905	2 957	9 373	8 363	8 212	7 682	1 084	2 187	—	14 920	—	4 308	30 256	39 022
Neidenburg	a	199	60	13	21	41	27	30	5	1	—	1	—	—	94	192	198
	b	39 486	506	456	1 508	6 265	6 597	11 198	3 136	1 241	—	8 579	—	—	2 470	26 530	30 907
Ortelsburg	a	315	93	34	44	45	33	35	24	4	2	—	1	—	171	284	312
	b	72 146	767	1 187	3 180	6 426	7 924	13 441	15 809	5 757	4 593	—	13 062	—	5 134	32 925	54 491
Osterode i. Ostpr.	a	402	115	65	66	62	40	31	18	3	1	—	—	1	246	379	400
	b	75 879	1 095	2 396	4 689	8 686	9 637	11 865	11 480	4 729	3 785	—	—	17 517	8 180	38 368	54 577
Rößel	a	196	57	31	26	23	14	20	21	—	3	1	—	—	114	171	192
	b	51 086	624	1 064	1 837	3 381	3 469	7 806	14 545	—	11 041	7 319	—	—	3 525	18 181	32 726
Sensburg	a	301	95	54	43	31	24	35	15	2	1	1	—	—	192	282	299
	b	52 746	1 036	1 913	2 863	4 667	5 932	13 547	9 007	2 667	2 478	8 636	—	—	5 812	29 958	41 632
Reg.-Bez. Allenstein	a	2 493	725	320	342	405	257	256	149	17	12	5	3	2	1 387	2 305	2 471
	b	551 415	6 788	11 438	24 497	58 282	62 670	93 563	97 521	23 956	34 433	36 032	41 603	55 632	42 723	262 238	383 715
Regierungsbezirk Westpreußen																
Stadtkreis:																
Elbing	a	9	5	1	—	—	—	1	1	—	—	—	—	1	6	7	8
	b	83 190	77	44	—	—	—	447	714	—	—	—	—	81 908	121	568	1 282
Landkreise:																	
Elbing	a	147	50	14	12	29	17	13	10	1	1	—	—	—	76	135	146
	b	26 992	535	507	905	4 278	4 262	4 886	6 455	1 409	3 755	—	—	1	1 947	15 373	23 237
Marienburg (Westpr.)	a	55	8	6	4	15	5	9	5	2	—	—	—	1	18	47	54
	b	37 711	66	230	299	2 314	1 267	3 422	2 994	2 242	—	—	—	24 777	595	7 598	12 934
Marienwerder	a	134	30	15	22	19	19	19	8	1	—	—	—	1	67	124	133
	b	44 014	279	525	1 705	2 789	4 605	7 005	6 049	1 621	—	—	—	19 436	2 509	16 908	24 578
Rosenberg i. Westpr.	a	243	63	24	58	34	21	30	6	3	2	1	1	—	145	230	239
	b	61 439	696	885	4 225	4 827	5 004	11 384	4 299	4 020	7 099	6 649	12 351	—	5 806	27 021	35 340
Stuhm	a	180	31	24	46	37	14	13	10	2	2	1	—	—	101	165	177
	b	40 222	392	831	3 413	4 924	3 450	5 566	7 510	2 551	5 747	5 838	—	—	4 636	18 576	28 637
Reg.-Bez. Westpreußen	a	768	187	84	142	134	76	85	40	9	5	2	1	3	413	708	757
	b	293 568	2 045	3 022	10 547	19 132	18 588	32 710	28 021	11 943	16 601	12 487	12 351	126 121	15 614	86 044	126 008
Provinz Ostpreußen[2])	a	10 614	2 704	1 540	2 261	2 026	829	717	360	66	50	23	7	11	6 505	10 077	10 523
	b	2 413 447	26 979	56 601	163 167	287 142	200 923	272 539	249 818	87 708	150 703	162 246	86 481	669 140	246 747	1 007 351	1 344 877
2. Stadt Berlin																
Stadt Berlin	a	133	87	10	9	5	4	—	5	3	6	1	1	2	106	115	123
	b	4 321 521	708	389	619	703	925	—	4 437	5 339	16 124	7 793	11 045	4 272 589	1 716	3 344	13 170
3. Provinz Mark Brandenburg																
Regierungsbezirk Potsdam																
Stadtkreise:																
Brandenburg (Havel)	a	19	8	3	1	2	1	—	1	—	2	—	—	1	12	15	16
	b	79 052	88	126	77	249	223	—	686	—	5 032	—	—	72 571	291	763	1 449
Eberswalde	a	10	6	—	1	2	—	—	—	—	—	—	—	1	7	9	9
	b	38 161	63	—	56	295	—	—	—	—	—	—	—	37 747	119	414	414
Potsdam	a	31	10	2	1	3	3	1	1	2	6	—	—	[3]) 2	13	20	23
	b	126 241	127	73	66	422	655	357	891	2 156	15 506	—	—	[3]) 105 988	266	1 700	4 747
Rathenow	a	7	4	—	1	—	—	1	—	—	—	—	—	1	5	6	6
	b	32 124	20	—	98	—	—	315	—	—	—	—	—	31 691	118	433	433
Wittenberge	a	2	1	—	—	—	—	—	—	—	—	—	—	1	1	1	1
	b	27 834	4	—	—	—	—	—	—	—	—	—	—	27 830	4	4	4
Landkreise:																	
Angermünde	a	375	232	27	19	20	19	36	10	8	2	2	—	—	278	353	371
	b	66 138	1 841	1 008	1 357	2 657	4 843	12 937	6 179	10 789	6 308	18 219	—	—	4 206	24 643	41 611
Beeskow-Storkow	a	330	159	27	34	48	21	18	13	6	2	2	—	—	220	307	326
	b	60 713	1 185	944	2 507	7 447	5 160	6 714	9 107	8 829	6 425	12 395	—	—	4 636	23 957	41 893

[1]) u. [2]) vgl. Anmerkung [1]) u. [2]) auf S. 204. — [3]) Davon 1 Wohnplatz mit 35 530 und 1 Wohnplatz mit 70 458 Einwohnern.

Noch: Übersicht 3. Die Bevölkerung des Deutschen Reichs nach Wohnplatzgrößenklassen

Noch: Teil 2. Kleinere Verwaltungsbezirke

Kleinere Verwaltungsbezirke	a Wohnplätze b Ständige Bevölkerung[1]) am 17. Mai 1939	Davon Wohnplätze mit .... Einwohnern: weniger als 25	25 bis unter 50	50 bis unter 100	100 bis unter 200	200 bis unter 300	300 bis unter 500	500 bis unter 1 000	1 000 bis unter 2 000	2 000 bis unter 5 000	5 000 bis unter 10 000	10 000 bis unter 15 000	15 000 und mehr	weniger als 100 zus.	weniger als 500 zus.	weniger als 2 000 zus.
	1	2	3	4	5	6	7	8	9	10	11	12	13	14	15	16
Noch: Reg.-Bez. Potsdam																
Landkreise:																
Jüterbog-Luckenwalde	a 205	71	9	13	40	34	20	10	3	2	1	1	1	93	187	200
	b 85 516	601	319	985	6 165	8 263	7 858	6 417	4 008	5 023	5 071	12 539	28 267	1 905	24 191	34 616
Niederbarnim	a 351	132	36	38	28	13	32	26	17	17	9	2	1	206	279	322
	b 232 106	1 170	1 235	2 729	3 720	3 150	12 154	17 850	23 487	49 514	66 061	22 971	28 065	5 134	24 158	65 495
Oberbarnim	a 301	140	19	27	37	36	23	8	3	3	3	2	—	186	282	293
	b 90 511	1 176	706	1 949	5 315	8 692	8 689	5 202	5 235	10 366	21 424	21 757	—	3 831	26 527	36 964
Osthavelland	a 214	83	21	20	22	13	17	17	8	8	2	2	1	124	176	201
	b 123 452	771	748	1 361	3 231	3 269	6 898	11 023	10 069	24 042	14 607	22 659	24 774	2 880	16 278	37 370
Ostprignitz	a 353	112	39	42	58	52	38	7	1	1	3	—	—	193	341	349
	b 70 843	1 088	1 419	2 955	8 483	12 604	13 573	4 718	1 484	2 109	22 410	—	—	5 462	40 122	46 324
Prenzlau	a 338	143	46	35	49	36	20	6	1	—	1	—	1	224	329	336
	b 64 641	1 212	1 634	2 414	7 321	8 942	7 442	4 075	1 588	—	5 785	—	24 228	5 260	28 965	34 628
Ruppin	a 337	135	33	25	50	30	38	15	5	5	—	—	1	193	311	331
	b 88 219	990	1 206	1 774	7 485	7 317	14 526	10 466	6 168	15 260	—	—	23 027	3 970	33 298	49 932
Teltow	a 276	92	27	19	26	23	29	22	16	13	7	2	—	138	216	254
	b 169 656	743	967	1 406	3 579	5 649	11 076	14 090	24 036	40 892	42 708	24 510	—	3 116	23 420	61 546
Templin	a 458	263	48	44	42	25	21	10	2	1	1	1	—	355	443	455
	b 58 374	2 150	1 733	3 140	5 832	5 948	8 227	6 348	2 576	4 134	7 887	10 399	—	7 023	27 030	35 954
Westhavelland	a 233	95	29	21	26	14	25	17	3	3	—	—	—	145	210	230
	b 46 025	878	995	1 347	3 863	3 629	9 788	11 235	4 090	10 200	—	—	—	3 220	20 500	35 825
Westprignitz	a 345	136	28	53	56	36	21	8	3	2	1	1	—	217	330	341
	b 63 439	1 163	966	3 923	8 360	8 728	8 052	5 294	4 334	4 881	5 570	12 168	—	6 052	31 192	40 820
Zauch-Belzig	a 357	134	33	33	48	28	32	33	7	6	2	1	—	200	308	348
	b 108 855	1 018	1 138	2 421	6 956	6 731	12 707	24 757	8 656	20 198	13 229	11 044	—	4 577	30 971	64 384
Reg.-Bez. Potsdam	a 4 542	1 956	427	427	557	384	372	204	85	73	34	12	11	2 810	4 123	4 412
	b 1 631 900	16 288	15 217	30 565	81 380	93 803	141 313	138 338	117 505	219 890	235 366	138 047	404 188	62 070	378 566	634 409
Regierungsbezirk Frankfurt																
Stadtkreise:																
Cottbus	a 4	1	—	1	—	—	1	—	—	—	—	—	1	2	3	3
	b 53 468	3	—	80	—	—	413	—	—	—	—	—	52 972	83	496	496
Forst (Lausitz)	a 2	1	—	—	—	—	—	—	—	—	—	—	1	1	1	1
	b 37 975	14	—	—	—	—	—	—	—	—	—	—	37 961	14	14	14
Frankfurt (Oder)	a 18	9	2	3	2	—	—	—	1	—	—	—	1	14	16	17
	b 76 990	51	60	181	352	—	—	—	1 041	—	—	—	75 305	292	644	1 685
Guben	a 1	—	—	—	—	—	—	—	—	—	—	—	1	—	—	—
	b 43 914	—	—	—	—	—	—	—	—	—	—	—	43 914	—	—	—
Landsberg (Warthe)	a 5	2	1	—	—	—	1	—	—	—	—	—	1	3	4	4
	b 46 559	30	40	—	—	—	497	—	—	—	—	—	45 992	70	567	567
Landkreise:																
Calau	a 298	101	20	29	65	30	17	12	7	15	1	—	1	150	262	281
	b 111 047	767	684	2 072	9 465	7 399	6 449	9 547	9 748	41 724	7 268	—	15 924	3 523	26 836	46 131
Cottbus	a 183	60	10	15	16	21	28	20	9	4	—	—	—	85	150	179
	b 59 427	443	375	1 078	2 252	5 251	10 809	13 821	12 259	13 139	—	—	—	1 896	20 208	46 288
Crossen (Oder)	a 263	139	17	17	16	22	26	18	6	—	1	1	—	173	237	261
	b 59 158	989	624	1 288	2 351	5 328	9 761	12 611	7 024	—	8 614	10 568	—	2 901	20 341	39 976
Guben	a 242	97	21	16	45	23	23	10	5	1	1	—	—	134	225	240
	b 45 390	831	732	1 145	6 680	5 854	8 738	6 535	6 374	2 098	6 403	—	—	2 708	23 980	36 889
Königsberg Nm.	a 400	201	41	37	25	30	28	21	9	5	2	1	—	279	362	392
	b 95 924	1 605	1 493	2 532	3 650	7 474	10 098	14 499	10 619	16 288	13 804	13 862	—	5 630	26 852	51 970
Landsberg (Warthe)	a 246	106	20	18	34	11	21	27	8	—	1	—	—	144	210	245
	b 52 481	843	748	1 327	5 286	2 594	8 190	17 961	10 384	—	5 148	—	—	2 918	18 988	47 333
Lebus	a 452	222	47	41	44	28	28	24	10	7	—	—	1	310	410	444
	b 105 080	1 802	1 712	2 928	6 442	6 806	10 490	16 685	12 336	19 088	—	—	26 791	6 442	30 180	59 201
Luckau (Nd. Lausitz)	a 332	150	23	24	52	24	38	12	5	2	1	—	1	197	311	328
	b 77 616	1 127	854	1 731	7 472	5 755	15 082	8 301	6 366	7 089	5 704	—	18 135	3 712	32 021	46 688
Lübben (Spreewald)	a 177	81	9	17	33	16	12	7	1	—	1	—	—	107	168	176
	b 32 068	640	317	1 225	4 942	3 910	4 464	5 097	1 476	—	9 997	—	—	2 182	15 498	22 071
Meseritz	a 128	54	14	13	6	9	17	8	5	1	1	—	—	81	113	126
	b 35 155	521	510	940	992	2 009	6 532	5 289	7 223	2 161	8 978	—	—	1 971	11 504	24 016
Oststernberg	a 341	220	23	25	28	16	14	7	5	2	1	—	—	268	326	338
	b 40 595	1 798	775	1 714	4 341	3 972	5 273	4 280	6 266	5 988	6 188	—	—	4 287	17 873	28 419
Schwerin (Warthe)	a 119	59	12	14	13	3	10	5	2	—	1	—	—	85	111	118
	b 20 912	520	442	949	1 641	810	3 675	3 149	2 569	—	7 157	—	—	1 911	8 037	13 755
Soldin	a 337	176	33	40	32	18	21	13	—	2	2	—	—	249	320	333
	b 48 655	1 473	1 135	2 920	4 748	4 441	8 106	7 863	—	5 430	12 539	—	—	5 528	22 823	30 686
Sorau (Lausitz)	a 365	182	18	29	54	31	17	15	13	5	—	—	1	229	331	359
	b 91 099	1 487	593	1 987	7 927	7 511	6 565	9 735	17 577	13 925	—	—	23 792	4 067	26 070	53 382
Spremberg (Lausitz)	a 98	23	9	13	16	12	6	13	3	1	1	1	—	45	79	95
	b 44 389	227	287	885	2 258	3 097	2 257	8 641	3 833	2 240	7 072	13 592	—	1 399	9 011	21 485
Weststernberg	a 291	187	15	17	16	23	16	10	4	1	2	—	—	219	274	288
	b 44 381	1 417	460	1 168	2 613	5 656	6 010	7 612	5 600	3 685	10 160	—	—	3 045	17 324	30 536
Züllichau-Schwiebus	a 286	149	23	21	22	17	33	13	6	—	1	1	—	193	265	284
	b 58 205	1 331	861	1 493	3 255	4 344	12 658	7 736	8 111	—	8 053	10 364	—	3 685	23 942	39 788
Reg.-Bez. Frankfurt	a 4 588	2 220	358	390	519	334	357	235	99	46	17	4	9	2 968	4 178	4 512
	b 1 280 488	17 919	12 702	27 643	76 667	82 211	136 067	159 361	128 806	132 855	117 085	48 336	340 786	58 264	353 209	641 376
Provinz Mark Brandenburg	a 9 130	4 176	765	817	1 076	718	729	439	184	119	51	16	20	5 778	8 301	8 924
	b 2 912 388	34 207	27 919	58 208	158 047	176 014	277 380	297 699	246 311	352 745	352 451	186 433	744 974	120 334	731 775	1 275 785

[1]) Vgl. Anmerkung [1]) auf S. 204.

Noch: Übersicht 3. Die Bevölkerung des Deutschen Reichs nach Wohnplatzgrößenklassen
Noch: Teil 2. Kleinere Verwaltungsbezirke

Kleinere Verwaltungsbezirke	a Wohnplätze b Ständige Bevölkerung[1]) am 17. Mai 1939	Davon Wohnplätze mit .... Einwohnern: weniger als 25	25 bis unter 50	50 bis unter 100	100 bis unter 200	200 bis unter 300	300 bis unter 500	500 bis unter 1 000	1 000 bis unter 2 000	2 000 bis unter 5 000	5 000 bis unter 10 000	10 000 bis unter 15 000	15 000 und mehr	weniger als 100 zus.	weniger als 500 zus.	weniger als 2 000 zus.
1		2	3	4	5	6	7	8	9	10	11	12	13	14	15	16

4. Provinz Pommern

Regierungsbezirk Stettin

Stadtkreise:																
Greifswald	a	9	4	—	—	—	1	—	3	—	—	—	—	1	4	5	8
	b	33 669	25	—	—	—	241	—	2 470	—	—	—	—	30 933	25	266	2 736
Stargard i. Pom.	a	6	3	—	2	—	—	—	—	—	—	—	—	1	5	5	5
	b	37 762	11	—	135	—	—	—	—	—	—	—	—	37 616	146	146	146
Stettin	a	29	18	3	2	3	—	1	—	1	—	—	—	1	23	27	28
	b	268 421	147	101	167	388	—	391	—	1 036	—	—	—	266 191	415	1 194	2 230
Stralsund	a	7	—	1	—	2	2	—	—	1	—	—	—	1	1	5	6
	b	49 295	—	32	—	312	467	—	—	1 476	—	—	—	47 008	32	811	2 287
Landkreise:																	
Anklam	a	179	69	15	24	41	17	8	2	2	—	—	—	1	108	174	178
	b	39 335	536	585	1 779	6 095	4 119	2 755	1 149	2 816	—	—	—	19 501	2 900	15 869	19 834
Cammin i. Pom.	a	278	97	27	39	47	34	23	6	3	1	1	—	—	163	267	276
	b	45 198	891	1 026	2 967	6 811	8 217	8 544	3 846	4 567	2 574	5 755	—	—	4 884	28 456	36 869
Demmin	a	204	36	22	32	69	21	16	4	1	2	—	—	1	90	196	201
	b	53 017	393	813	2 376	10 186	5 448	6 238	2 307	1 577	8 607	—	—	15 072	3 582	25 454	29 338
Franzburg-Barth	a	275	74	25	65	64	22	11	7	4	2	—	1	—	164	261	272
	b	50 858	625	895	4 767	8 980	5 295	4 094	4 340	5 889	5 359	—	10 114	—	6 287	24 656	34 885
Greifenhagen	a	266	140	25	15	19	18	24	18	1	5	1	—	—	180	241	260
	b	57 794	1 244	896	1 174	2 666	4 426	9 544	12 417	1 352	15 107	8 968	—	—	3 314	19 950	33 719
Greifswald	a	260	71	27	57	70	19	8	4	1	2	1	—	—	155	252	257
	b	39 041	574	978	4 318	10 066	4 328	2 829	2 956	1 064	4 563	7 365	—	—	5 870	23 093	27 113
Grimmen	a	227	47	19	40	75	24	16	3	—	2	1	—	—	105	221	224
	b	41 805	398	749	2 942	10 242	5 727	5 734	2 085	—	8 322	5 606	—	—	4 089	25 792	27 877
Naugard	a	342	162	35	25	46	35	28	4	2	3	1	1	—	222	331	337
	b	62 806	1 421	1 252	1 800	6 902	8 780	10 150	2 471	2 499	8 988	7 701	10 832	—	4 483	30 315	35 285
Pyritz	a	260	108	24	24	28	26	35	13	1	—	—	1	—	156	245	259
	b	47 752	946	852	1 811	4 369	6 700	12 893	7 693	1 614	—	—	10 874	—	3 609	27 571	36 878
Randow	a	351	141	37	40	34	26	30	23	6	7	6	1	—	218	308	337
	b	133 000	1 317	1 332	2 647	4 859	6 128	11 121	15 520	8 604	24 582	43 175	13 715	—	5 296	27 404	51 528
Rügen	a	485	152	125	119	45	16	7	11	5	3	2	—	—	396	464	480
	b	59 125	1 542	4 608	8 240	5 932	3 860	2 569	7 163	7 070	6 924	11 167	—	—	14 390	26 801	41 034
Saatzig	a	252	94	26	28	27	32	29	12	2	2	—	—	—	143	236	250
	b	43 019	842	874	1 997	3 889	8 151	10 885	7 499	2 997	5 885	—	—	—	3 713	26 638	37 134
Ueckermünde	a	207	109	20	19	14	9	12	15	4	2	2	1	—	148	183	202
	b	60 695	878	703	1 400	1 874	2 231	4 553	10 495	5 811	5 679	15 157	11 914	—	2 981	11 639	27 945
Usedom-Wollin	a	222	85	17	32	37	12	11	14	8	5	—	—	1	134	194	216
	b	77 236	571	598	2 364	5 082	2 901	4 256	9 180	11 053	18 009	—	—	23 222	3 533	15 772	36 005
Reg.-Bez. Stettin	a	3 859	1 410	448	563	621	314	259	139	42	36	15	5	7	2 421	3 615	3 796
	b	1 199 828	12 361	16 304	40 884	88 703	77 019	96 556	91 591	59 425	115 099	104 894	57 449	439 543	69 549	331 827	482 843

Regierungsbezirk Köslin

Stadtkreise:																
Köslin	a	13	11	—	1	—	—	—	—	—	—	—	—	1	12	12	12
	b	31 937	90	—	50	—	—	—	—	—	—	—	—	31 797	140	140	140
Kolberg	a	19	8	4	2	2	—	1	1	—	—	—	—	1	14	17	18
	b	33 580	55	176	155	300	—	302	953	—	—	—	—	31 639	386	988	1 941
Stolp	a	10	6	2	—	1	—	—	—	—	—	—	—	1	8	9	9
	b	48 060	49	73	—	164	—	—	—	—	—	—	—	47 774	122	286	286
Landkreise:																	
Belgard (Persante)	a	440	185	45	52	63	48	39	4	1	—	2	1	—	282	432	437
	b	77 062	1 781	1 616	3 637	9 394	11 623	14 687	2 284	1 688	—	15 606	14 746	—	7 034	42 738	46 710
Bütow	a	157	74	19	15	15	11	13	9	—	—	1	—	—	108	147	156
	b	27 308	688	663	1 018	2 259	2 824	4 671	5 876	—	—	9 309	—	—	2 369	12 123	17 999
Greifenberg i. Pom.	a	205	66	20	31	37	24	19	4	2	—	1	1	—	117	197	203
	b	46 210	589	709	2 285	5 510	5 872	7 184	2 497	2 610	—	8 839	10 115	—	3 583	22 149	27 256
Köslin	a	335	118	55	43	49	30	26	12	1	—	1	—	—	216	321	334
	b	46 165	1 179	2 008	3 111	7 260	7 135	9 297	8 139	1 999	—	6 037	—	—	6 298	29 990	40 128
Kolberg-Körlin	a	239	59	30	40	50	29	20	7	3	1	—	—	—	129	228	238
	b	38 748	587	1 061	2 896	7 065	7 322	7 716	4 730	4 177	3 194	—	—	—	4 544	26 647	35 554
Lauenburg i. Pom.	a	396	156	50	47	72	38	20	10	1	1	—	—	1	253	383	394
	b	62 287	1 640	1 710	3 466	10 549	9 038	7 130	6 610	1 423	2 055	—	—	18 666	6 816	33 533	41 566
Regenwalde	a	310	108	37	47	51	42	20	1	—	3	1	—	—	192	305	306
	b	49 232	1 058	1 238	3 362	7 493	10 288	7 339	550	—	11 359	6 545	—	—	5 658	30 778	31 328
Rummelsburg i. Pom.	a	455	272	58	39	36	19	22	7	1	—	1	—	—	369	446	454
	b	40 174	2 583	2 007	2 824	4 770	4 715	8 486	5 002	1 932	—	7 855	—	—	7 414	25 385	32 319
Schlawe i. Pom.	a	526	250	55	53	58	46	44	15	1	2	2	—	—	358	506	522
	b	77 520	2 319	1 911	3 722	8 486	11 559	16 891	9 578	1 193	5 553	16 308	—	—	7 952	44 888	55 659
Stolp	a	643	278	72	80	68	58	64	17	4	2	—	—	—	430	620	641
	b	82 287	2 818	2 655	5 604	9 746	14 724	24 142	10 459	4 774	7 365	—	—	—	11 077	59 689	74 922
Reg.-Bez. Köslin	a	3 748	1 591	447	450	502	345	288	87	14	9	9	2	4	2 488	3 623	3 724
	b	660 570	15 436	15 827	32 130	72 996	85 100	107 845	56 678	19 796	29 526	70 499	24 861	129 876	83 393	329 334	405 808

[1]) Vgl. Anmerkung [1]) auf S. 204.

Noch: Übersicht 3. Die Bevölkerung des Deutschen Reichs nach Wohnplatzgrößenklassen
Noch: Teil 2. Kleinere Verwaltungsbezirke

Kleinere Verwaltungsbezirke	a Wohnplätze b Ständige Bevölkerung[1]) am 17. Mai 1939	Davon Wohnplätze mit .... Einwohnern: weniger als 25	25 bis unter 50	50 bis unter 100	100 bis unter 200	200 bis unter 300	300 bis unter 500	500 bis unter 1 000	1 000 bis unter 2 000	2 000 bis unter 5 000	5 000 bis unter 10 000	10 000 bis unter 15 000	15 000 und mehr	weniger als 100 zus.	weniger als 500 zus.	weniger als 2 000 zus.
	1	2	3	4	5	6	7	8	9	10	11	12	13	14	15	16
Regierungsbezirk Grenzmark Posen-Westpreußen																
Stadtkreis:																
Schneidemühl	a	50	38	3	2	3	—	—	1	2	—	—	—	1	43	46	49
	b	43 836	215	106	140	482	—	—	678	2 968	—	—	—	39 247	461	943	4 589
Landkreise:																	
Arnswalde	a	350	202	39	33	28	18	18	8	2	1	—	1	—	274	338	348
	b	44 064	2 026	1 302	2 264	3 793	4 465	7 221	4 680	3 211	3 328	—	11 774	—	5 592	21 071	28 962
Deutsch Krone	a	332	139	49	38	28	20	33	15	5	3	1	1	—	226	307	327
	b	69 699	1 272	1 659	2 855	3 998	5 059	12 247	9 973	6 420	8 104	5 348	12 764	—	5 786	27 090	43 483
Dramburg	a	267	147	36	17	18	19	19	5	3	1	2	—	—	200	256	264
	b	43 383	1 356	1 339	1 323	2 635	4 884	7 046	2 815	3 470	3 744	14 771	—	—	4 018	18 583	24 868
Flatow	a	213	69	29	32	33	17	19	9	3	1	1	—	—	130	199	211
	b	39 211	596	1 003	2 475	4 948	4 362	7 133	5 744	3 735	2 357	6 858	—	—	4 074	20 517	29 996
Friedeberg Nm.	a	277	131	31	30	27	17	22	13	2	2	2	—	—	192	258	273
	b	51 772	1 034	1 082	2 092	3 997	4 334	9 184	9 346	3 032	7 203	10 468	—	—	4 208	21 723	34 101
Netzekreis	a	168	74	13	19	17	8	22	10	3	1	1	—	—	106	153	166
	b	39 178	684	455	1 259	2 535	1 933	8 671	6 597	3 461	4 221	9 362	—	—	2 398	15 537	25 595
Neustettin	a	462	178	62	80	54	20	36	23	5	3	—	—	1	320	430	458
	b	83 794	1 896	2 137	5 716	7 214	4 662	13 520	14 912	5 282	10 259	—	—	18 196	9 749	35 145	55 339
Schlochau	a	379	175	62	49	33	15	17	21	3	4	—	—	—	286	351	375
	b	55 110	1 621	2 110	3 458	4 888	3 728	6 524	13 232	5 217	14 332	—	—	—	7 189	22 329	40 778
Reg.-Bez. Grenzm. Posen-Westpr.	a	2 498	1 153	324	300	241	134	186	105	28	16	7	2	2	1 777	2 338	2 471
	b	470 047	10 700	11 193	21 582	34 490	33 427	71 546	67 977	36 796	53 548	46 807	24 538	57 443	43 475	182 938	287 711
Provinz Pommern	a	10 105	4 154	1 219	1 313	1 364	793	733	331	84	61	31	9	13	6 686	9 576	9 991
	b	2 330 445	38 497	43 324	94 596	196 189	195 546	275 947	216 246	116 017	198 173	222 200	106 848	626 862	176 417	844 099	1 176 362

5. Provinz Schlesien

Regierungsbezirk Breslau

Stadtkreise:																	
Breslau	a	28	—	1	7	3	—	3	2	—	9	1	—[2])	2	8	14	16
	b	620 976	—	36	503	417	—	1 054	1 718	—	28 793	5 468	—[2])	582 987	539	2 010	3 728
Brieg	a	5	4	—	—	—	—	—	—	—	—	—	—	1	4	4	4
	b	29 580	26	—	—	—	—	—	—	—	—	—	—	29 554	26	26	26
Schweidnitz	a	3	—	1	1	—	—	—	—	—	—	—	—	1	2	2	2
	b	35 038	—	26	54	—	—	—	—	—	—	—	—	34 958	80	80	80
Waldenburg (Schles.)	a	16	10	—	1	2	—	—	1	1	—	—	—	1	11	13	15
	b	64 128	89	—	87	307	—	—	674	1 372	—	—	—	61 599	176	483	2 529
Landkreise:																	
Breslau	a	297	72	16	28	46	41	44	27	17	5	1	—	—	116	247	291
	b	102 622	604	551	2 061	6 623	9 932	17 031	19 322	22 900	14 925	8 673	—	—	3 216	36 802	79 024
Brieg	a	135	46	8	11	12	10	17	28	1	2	—	—	—	65	104	133
	b	38 596	274	272	701	1 851	2 414	6 572	18 969	1 423	6 120	—	—	—	1 247	12 084	32 476
Frankenstein i. Schles.	a	232	85	16	19	29	22	22	26	9	2	1	1	—	120	193	228
	b	75 056	675	588	1 390	4 487	5 431	8 164	18 950	11 105	4 720	8 737	10 809	—	2 653	20 735	50 790
Glatz	a	417	152	42	70	63	22	19	23	16	8	1	—	1	264	368	407
	b	123 130	1 543	1 492	5 028	8 698	5 395	7 342	16 392	21 589	27 109	9 232	—	19 310	8 063	29 498	67 479
Groß Wartenberg	a	187	80	25	21	26	10	15	5	1	2	—	—	—	126	179	185
	b	26 574	696	890	1 473	4 120	2 427	5 685	3 435	1 388	6 460	—	—	—	3 059	15 291	20 114
Guhrau	a	193	40	20	25	50	24	21	11	—	1	1	—	—	85	180	191
	b	39 028	366	725	1 884	7 404	5 828	8 060	6 928	—	2 482	5 351	—	—	2 975	24 267	31 195
Habelschwerdt	a	203	68	23	25	27	12	17	19	9	2	1	—	—	116	172	200
	b	55 672	619	852	1 758	4 044	3 027	6 622	13 208	11 476	7 189	6 877	—	—	3 229	16 922	41 606
Militsch	a	293	126	20	24	61	25	22	9	4	2	—	—	—	170	278	291
	b	47 134	997	729	1 776	8 867	6 046	7 930	5 539	5 959	9 291	—	—	—	3 502	26 345	37 843
Namslau	a	147	60	18	12	16	12	14	11	3	—	1	—	—	90	132	146
	b	31 227	510	577	941	2 193	2 933	5 635	7 305	3 473	—	7 660	—	—	2 028	12 789	23 567
Neumarkt	a	213	49	23	19	34	25	36	21	4	1	1	—	—	91	186	211
	b	56 542	399	867	1 355	5 093	6 461	14 120	14 166	4 636	3 430	6 015	—	—	2 621	28 295	47 097
Oels	a	252	80	27	30	33	20	31	26	2	2	—	—	1	137	221	249
	b	70 626	714	988	2 121	5 094	4 903	12 795	17 214	2 965	7 376	—	—	16 456	3 823	26 615	46 794
Ohlau	a	183	71	9	16	23	20	20	15	7	1	—	1	—	96	159	181
	b	52 475	490	293	1 139	3 344	4 966	7 465	9 770	9 189	3 514	—	12 305	—	1 922	17 697	36 656
Reichenbach (Eulengebirge)	a	146	47	10	18	16	15	12	15	7	3	1	—[3])	2	75	118	140
	b	84 988	369	323	1 253	2 269	3 715	4 947	9 966	9 361	9 958	6 643	—[3])	36 184	1 945	12 876	32 203
Schweidnitz	a	202	66	10	15	20	11	35	23	17	3	1	1	—	91	157	197
	b	93 860	597	343	1 107	2 856	2 686	13 499	15 581	23 337	10 149	8 803	14 902	—	2 047	21 088	60 006
Strehlen	a	185	34	6	20	48	26	26	21	2	1	—	1	—	60	160	183
	b	57 458	327	237	1 496	7 126	6 338	9 956	13 949	2 603	3 150	—	12 276	—	2 060	25 480	42 032
Trebnitz	a	268	85	28	26	58	23	31	12	3	1	1	—	—	139	251	266
	b	54 177	835	1 074	1 998	8 592	5 636	11 505	7 737	4 161	4 179	8 460	—	—	3 907	29 640	41 538
Waldenburg (Schles.)	a	125	34	15	16	7	8	11	11	9	8	3	2	1	65	91	111
	b	117 918	267	590	1 153	910	1 839	4 104	8 119	12 418	26 565	22 376	22 237	17 340	2 010	8 863	29 400
Wohlau	a	292	104	23	25	59	30	31	12	5	1	2	—	—	152	272	289
	b	64 340	689	863	1 938	8 633	7 230	12 261	7 581	7 630	4 236	13 279	—	—	3 490	31 614	46 825
Reg.-Bez. Breslau	a	4 022	1 313	341	429	635	356	427	318	117	54	16	6	10	2 083	3 501	3 936
	b	1 941 145	11 086	12 316	31 216	92 928	87 207	164 747	216 523	156 985	179 646	117 574	72 529	798 388	54 618	399 500	773 008

[1]) Vgl. Anmerkung [1]) auf S. 204. — [2]) Davon 1 Wohnplatz mit 19 020 und 1 Wohnplatz mit 563 967 Einwohnern. — [3]) Davon 1 Wohnplatz mit 16 721 und 1 Wohnplatz mit 19 463 Einwohnern.

Noch: Übersicht 3. Die Bevölkerung des Deutschen Reichs nach Wohnplatzgrößenklassen

Noch: Teil 2. Kleinere Verwaltungsbezirke

Kleinere Verwaltungsbezirke	a Wohnplätze b Ständige Bevölkerung[1]) am 17. Mai 1939	Davon Wohnplätze mit .... Einwohnern: weniger als 25	25 bis unter 50	50 bis unter 100	100 bis unter 200	200 bis unter 300	300 bis unter 500	500 bis unter 1 000	1 000 bis unter 2 000	2 000 bis unter 5 000	5 000 bis unter 10 000	10 000 bis unter 15 000	15 000 und mehr	weniger als 100 zus.	weniger als 500 zus.	weniger als 2 000 zus.
1		2	3	4	5	6	7	8	9	10	11	12	13	14	15	16
Regierungsbezirk Liegnitz																
Stadtkreise:																
Glogau	a	5	3	1	—	—	—	—	—	—	—	—	1	4	4	4
	b	30 172	21	30	—	—	—	—	—	—	—	—	30 121	51	51	51
Görlitz	a	2	1	—	—	—	—	—	—	—	—	—	1	1	1	1
	b	91 554	7	—	—	—	—	—	—	—	—	—	91 547	7	7	7
Hirschberg i. Rsgb.	a	12	2	2	3	2	—	—	2	1	—	—	—	7	9	11
	b	32 764	27	79	206	259	—	—	1 441	—	—	—	30 752	312	571	2 012
Liegnitz	a	1	—	—	—	—	—	—	—	—	—	—	1	—	—	—
	b	78 456	—	—	—	—	—	—	—	—	—	—	78 456	—	—	—
Landkreise:																
Bunzlau	a	211	77	31	20	13	11	21	25	9	3	—	—	1	128	173	207
	b	72 912	768	1 135	1 454	1 876	2 706	8 372	18 190	12 974	6 687	—	—	18 750	3 357	16 311	47 475
Fraustadt	a	62	31	3	4	1	7	5	9	1	—	1	—	—	38	51	61
	b	18 908	214	109	246	119	1 761	2 078	6 284	1 038	—	7 059	—	—	569	4 527	11 849
Freystadt i. Niederschles.	a	172	72	14	17	22	10	15	14	6	—	1	—	1	103	150	170
	b	53 037	541	502	1 147	3 199	2 488	6 047	8 310	7 903	—	5 787	—	17 113	2 190	13 924	30 137
Glogau	a	336	127	29	30	64	31	25	19	10	1	—	—	—	186	306	335
	b	60 683	999	1 119	2 236	9 356	7 571	9 633	13 411	13 192	3 166	—	—	—	4 354	30 914	57 517
Görlitz	a	215	87	19	19	19	20	16	22	7	5	1	—	—	125	180	209
	b	60 675	822	673	1 412	2 556	5 086	6 405	14 749	8 677	13 030	7 265	—	—	2 907	16 954	40 360
Goldberg	a	193	45	29	20	25	17	17	28	9	1	1	1	—	94	153	190
	b	70 025	401	1 014	1 563	3 787	4 079	6 362	19 795	11 174	3 503	7 440	10 912	—	2 968	17 196	48 165
Grünberg i. Schles.	a	240	128	12	25	18	13	14	17	12	—	—	—	1	165	210	239
	b	65 739	947	454	1 753	2 480	3 160	5 731	11 543	14 034	—	—	—	25 637	3 154	14 525	40 102
Hirschberg i. Rsgb.	a	193	88	21	10	15	8	11	17	15	5	3	—	—	119	153	185
	b	79 918	818	713	695	2 168	2 069	4 448	12 119	21 581	16 464	18 843	—	—	2 226	10 911	44 611
Hoyerswerda	a	202	71	16	19	29	17	16	25	4	4	1	—	—	106	168	197
	b	59 303	601	590	1 394	4 260	4 254	5 750	16 240	5 484	13 802	6 928	—	—	2 585	16 849	38 573
Jauer	a	171	62	15	14	20	8	17	27	5	2	—	1	—	91	136	168
	b	58 717	511	517	934	3 158	1 984	6 897	18 823	5 942	6 409	—	13 542	—	1 962	14 001	38 766
Landeshut i. Schles.	a	111	38	5	12	10	5	17	17	4	2	—	1	—	55	87	108
	b	47 353	277	176	958	1 416	1 177	6 913	11 525	5 751	6 469	—	12 691	—	1 411	10 917	28 193
Lauban	a	184	55	20	25	21	13	15	20	10	4	—	—	1	100	149	179
	b	71 396	495	692	1 750	3 195	3 214	5 854	14 218	15 201	10 882	—	—	16 395	2 937	15 200	44 619
Liegnitz	a	188	52	12	25	32	16	33	15	2	1	—	—	—	89	170	187
	b	41 226	460	427	1 809	4 905	3 949	13 227	10 774	2 903	2 772	—	—	—	2 696	24 777	38 454
Löwenberg i. Schles.	a	207	69	28	20	15	20	17	24	9	4	1	—	—	117	169	202
	b	63 476	622	999	1 554	2 315	4 850	6 756	16 484	12 363	11 246	6 287	—	—	3 175	17 096	45 943
Lüben	a	176	77	13	15	23	15	20	10	1	1	1	—	—	105	163	174
	b	38 742	567	475	1 029	3 276	3 673	7 953	6 732	1 600	3 778	9 659	—	—	2 071	16 973	25 305
Rothenburg (Ob. Laus.)	a	350	135	36	44	36	26	32	27	10	2	1	1	—	215	309	346
	b	91 471	1 190	1 307	3 193	4 994	6 396	12 307	18 522	14 704	7 092	7 343	14 323	—	5 690	29 387	62 713
Sprottau	a	285	112	30	27	22	29	28	22	9	4	—	1	1	169	248	279
	b	96 255	946	1 114	2 024	3 149	7 264	10 586	16 086	10 821	13 120	—	11 442	19 703	4 084	25 083	51 990
Reg.-Bez. Liegnitz	a	3 516	1 332	336	349	387	286	319	340	123	39	11	5	9	2 017	2 969	3 452
	b	1 283 282	11 234	12 125	25 347	56 468	65 681	125 319	235 348	165 342	118 425	76 611	62 010	328 474	48 706	296 174	696 662
Regierungsbezirk Oppeln																
Stadtkreise:																
Beuthen O.S.	a	7	4	1	—	—	—	—	—	1	—	—	—	1	5	5	6
	b	101 029	46	30	—	—	—	—	—	1 001	—	—	—	99 952	76	76	1 077
Gleiwitz	a	6	5	—	—	—	—	—	—	—	—	—	—	1	5	5	5
	b	114 048	62	—	—	—	—	—	—	—	—	—	—	113 986	62	62	62
Hindenburg O.S.	a	8	4	1	1	1	—	—	—	—	—	—	—	1	6	7	7
	b	126 079	22	28	64	163	—	—	—	—	—	—	—	125 802	114	277	277
Neisse	a	1	—	—	—	—	—	—	—	—	—	—	—	1	—	—	—
	b	35 433	—	—	—	—	—	—	—	—	—	—	—	35 433	—	—	—
Oppeln	a	5	3	—	—	—	—	—	—	—	1	—	—	1	3	3	3
	b	50 540	33	—	—	—	—	—	—	4 994	—	—	—	45 513	33	33	33
Ratibor	a	4	2	—	1	—	—	—	—	—	—	—	—	1	3	3	3
	b	49 725	12	—	61	—	—	—	—	—	—	—	—	49 652	73	73	73
Landkreise:																
Beuthen-Tarnowitz	a	41	16	1	5	3	—	4	2	—	4	3	—	[2]) 3	22	29	31
	b	94 227	145	47	410	394	—	1 628	1 677	—	9 759	21 210	—	[2])58 957	602	2 624	4 301
Cosel	a	209	63	24	18	22	11	27	21	17	4	1	1	—	105	165	203
	b	88 274	493	841	1 308	3 119	2 707	10 884	15 014	24 439	11 434	6 260	11 775	—	2 642	19 352	58 805
Falkenberg O.S.	a	207	80	22	19	22	17	24	19	3	1	—	—	—	121	184	206
	b	40 340	514	764	1 288	3 207	4 339	9 200	13 687	4 684	2 657	—	—	—	2 566	19 312	37 683
Groß Strehlitz	a	297	136	20	25	28	16	19	34	9	9	—	1	—	181	244	287
	b	93 621	1 231	719	1 814	3 875	3 978	8 017	23 886	12 743	26 040	—	11 318	—	3 764	19 634	56 263
Grottkau	a	154	55	12	10	22	14	16	20	3	2	—	—	—	77	129	152
	b	40 157	400	396	732	3 239	3 377	6 050	13 793	3 186	8 984	—	—	—	1 528	14 194	31 173
Guttentag	a	139	47	27	23	16	5	12	7	1	1	—	—	—	97	130	138
	b	21 167	458	1 033	1 662	2 642	1 326	4 142	4 848	1 071	3 985	—	—	—	3 153	11 263	17 182
Kreuzburg O.S.	a	205	82	26	33	14	13	10	21	2	3	—	1	—	141	178	201
	b	50 301	757	939	2 353	1 951	3 302	3 830	14 599	2 254	8 678	—	11 638	—	4 049	13 132	29 985

[1]) Vgl. Anmerkung [1]) auf S. 204. — [2]) Davon 1 Wohnplatz mit 16 781, 1 Wohnplatz mit 20 209 und 1 Wohnplatz mit 21 967 Einwohnern.

Noch: Übersicht 3. Die Bevölkerung des Deutschen Reichs nach Wohnplatzgrößenklassen
Noch: Teil 2. Kleinere Verwaltungsbezirke

Kleinere Verwaltungsbezirke	a Wohnplätze b Ständige Bevölkerung[1]) am 17. Mai 1939	Davon Wohnplätze mit .... Einwohnern: weniger als 25	25 bis unter 50	50 bis unter 100	100 bis unter 200	200 bis unter 300	300 bis unter 500	500 bis unter 1 000	1 000 bis unter 2 000	2 000 bis unter 5 000	5 000 bis unter 10 000	10 000 bis unter 15 000	15 000 und mehr	weniger als 100 zus.	weniger als 500 zus.	weniger als 2 000 zus.
	1	2	3	4	5	6	7	8	9	10	11	12	13	14	15	16
Noch: Reg.-Bez. Oppeln																
Landkreise:																
Leobschütz	a 175	66	8	14	10	10	18	32	13	2	1	1	—	88	126	171
	b 82 264	425	276	1 044	1 275	2 435	7 244	21 978	17 239	8 428	8 843	13 077	—	1 745	12 699	51 916
Neisse	a 162	35	14	12	18	17	21	30	12	1	2	—	—	61	117	159
	b 70 515	296	475	944	2 964	4 105	8 319	20 521	14 258	2 215	16 418	—	—	1 715	17 103	51 882
Neustadt O.S.	a 197	52	19	18	21	13	19	34	15	4	1	—	1	89	142	191
	b 95 815	480	688	1 327	3 180	3 283	7 339	24 090	20 019	11 059	7 527	—	16 823	2 495	16 297	60 406
Oppeln	a 334	100	29	32	33	19	24	54	28	13	2	—	—	161	237	319
	b 144 644	977	1 057	2 369	4 705	4 397	9 157	37 388	35 270	35 652	13 672	—	—	4 403	22 662	95 320
Ratibor	a 274	92	20	27	28	13	20	33	33	8	—	—	—	139	200	266
	b 115 182	792	802	1 941	3 794	3 367	8 525	24 994	45 089	25 878	—	—	—	3 535	19 221	89 304
Rosenberg O.S.	a 317	120	41	51	38	16	23	22	5	—	1	—	—	212	289	316
	b 56 157	1 271	1 484	3 627	5 839	4 025	8 586	16 902	7 521	—	6 902	—	—	6 382	24 832	49 255
Tost-Gleiwitz	a 290	119	37	24	27	7	24	27	17	5	3	—	—	180	238	282
	b 94 407	1 010	1 376	1 653	4 083	1 784	9 647	18 207	22 219	14 101	20 327	—	—	4 039	19 553	59 979
Reg.-Bez. Oppeln	a 3 032	1 081	302	313	303	171	261	356	159	58	14	4	10	1 696	2 431	2 946
	b 1 563 925	9 424	10 955	22 597	44 430	42 425	102 568	251 584	210 993	173 864	101 159	47 808	546 118	42 976	232 399	694 976
Provinz Schlesien	a 10 570	3 726	979	1 091	1 325	793	1 007	1 014	399	151	41	15	29	5 796	8 921	10 334
	b 4 788 352	31 744	35 396	79 160	193 826	195 313	392 634	703 453	533 320	471 935	295 344	183 247	1 672 980	146 300	928 073	2 164 846

6. Provinz Sachsen

Regierungsbezirk Magdeburg

Stadtkreise:																
Aschersleben	a 3	2	—	—	—	—	—	—	—	—	—	—	1	2	2	2
	b 31 443	14	—	—	—	—	—	—	—	—	—	—	31 429	14	14	14
Burg b. M.	a 12	5	—	1	2	3	—	—	—	—	—	—	1	6	11	11
	b 27 082	63	—	75	299	770	—	—	—	—	—	—	25 875	138	1 207	1 207
Halberstadt	a 18	15	1	1	—	—	—	—	—	—	—	—	1	17	17	17
	b 52 895	121	30	89	—	—	—	—	—	—	—	—	52 655	240	240	240
Magdeburg	a 2	—	—	1	—	—	—	—	—	—	—	—	1	1	1	1
	b 329 824	—	—	87	—	—	—	—	—	—	—	—	329 737	87	87	87
Quedlinburg	a 9	4	1	1	2	—	—	—	—	—	—	—	1	6	8	8
	b 27 654	20	37	55	344	—	—	—	—	—	—	—	27 198	112	456	456
Stendal	a 2	—	—	1	—	—	—	—	—	—	—	—	1	1	1	1
	b 33 529	—	—	63	—	—	—	—	—	—	—	—	33 466	63	63	63
Landkreise:																
Calbe a. S.	a 135	64	6	14	10	8	10	7	7	4	1	2 [2])	2	84	112	126
	b 117 332	496	206	1 050	1 387	2 037	3 882	4 795	10 195	11 471	5 426	22 675 [2])	53 712	1 752	9 058	24 048
Gardelegen	a 271	130	22	18	24	25	26	18	3	4	—	1	—	170	245	266
	b 64 902	1 035	765	1 214	3 620	6 458	9 462	11 960	4 376	15 335	—	10 676	—	3 015	22 555	38 891
Haldensleben	a 153	67	11	11	6	5	9	26	14	3	—	1	—	89	109	149
	b 67 573	515	406	797	848	1 225	3 709	17 927	19 019	10 791	—	12 336	—	1 718	7 500	44 446
Jerichow I	a 284	137	26	18	28	13	29	23	6	4	—	—	—	181	251	280
	b 60 862	1 069	934	1 205	4 204	3 227	11 196	16 631	9 061	13 335	—	—	—	3 208	21 835	47 527
Jerichow II	a 264	119	16	31	20	23	26	13	9	5	1	1	—	166	235	257
	b 75 736	1 028	529	2 298	2 789	5 891	10 104	8 846	12 370	14 235	5 305	12 341	—	3 855	22 639	43 855
Oschersleben (Bode)	a 111	59	3	4	6	5	3	13	10	7	—	—	1	66	80	103
	b 63 701	453	88	346	851	1 342	1 013	9 004	14 614	18 603	—	—	17 387	887	4 093	27 711
Osterburg	a 297	115	33	32	57	30	21	4	2	2	1	—	—	180	288	294
	b 44 480	985	1 136	2 240	8 388	7 541	7 529	2 294	2 478	6 560	5 329	—	—	4 361	27 819	32 591
Quedlinburg	a 53	23	5	—	—	1	1	8	7	7	—	1	—	28	30	45
	b 46 578	185	194	—	—	207	312	5 753	10 002	16 739	—	13 186	—	379	898	16 653
Salzwedel	a 296	96	15	41	77	37	34	17	11	4	—	—	1	152	280	295
	b 61 712	810	533	3 263	11 397	8 208	6 349	7 483	5 649	—	—	—	18 020	4 606	30 560	43 692
Stendal	a 170	54	5	19	36	22	16	10	4	2	1	1	—	78	152	166
	b 54 523	393	161	1 496	5 327	5 283	6 453	6 075	5 172	5 020	5 291	13 852	—	2 050	19 113	30 360
Wanzleben	a 91	41	4	3	5	3	3	13	10	7	1	1	—	48	59	82
	b 67 256	341	130	232	811	852	1 132	9 643	15 363	19 751	5 047	13 954	—	703	3 498	28 504
Wernigerode	a 163	91	4	9	10	8	8	15	12	5	—	—	1	104	130	157
	b 75 851	710	138	673	1 562	1 997	2 978	11 072	14 322	18 749	—	—	23 650	1 521	8 058	33 452
Wolmirstedt	a 115	50	3	6	6	8	6	22	8	3	3	—	—	59	79	109
	b 54 465	370	125	423	836	1 838	2 409	15 941	9 879	6 995	15 649	—	—	918	6 001	31 821
Reg.-Bez. Magdeburg	a 2 449	1 072	155	211	289	183	175	183	96	53	8	8	11	1 438	2 090	2 369
	b 1 357 398	8 608	5 413	15 606	42 663	46 876	66 528	127 424	132 500	157 584	42 047	99 020	613 129	29 627	185 694	445 618

Regierungsbezirk Merseburg

Stadtkreise:																
Eisleben	a 12	8	1	1	—	—	1	—	—	—	—	—	1	10	11	11
	b 23 112	90	35	71	—	—	303	—	—	—	—	—	22 613	196	499	499
Halle a. S.	a 4	3	—	—	—	—	—	—	—	—	—	—	1	3	3	3
	b 217 480	24	—	—	—	—	—	—	—	—	—	—	217 456	24	24	24
Merseburg	a 7	2	—	1	—	1	—	1	1	—	—	—	1	3	4	6
	b 36 373	27	—	70	—	250	—	761	1 899	—	—	—	33 366	97	347	3 007
Naumburg a. S.	a 6	2	1	1	—	1	—	—	—	—	—	—	1	4	5	5
	b 33 943	13	27	93	—	253	—	—	—	—	—	—	33 557	133	386	386
Weißenfels	a 5	3	1	—	—	—	—	—	—	—	—	—	1	4	4	4
	b 41 081	39	29	—	—	—	—	—	—	—	—	—	41 013	68	68	68
Wittenberg	a 6	3	—	—	—	—	—	2	—	—	—	—	1	3	3	5
	b 35 130	22	—	—	—	—	—	1 092	—	—	—	—	34 016	22	22	1 114
Zeitz	a 7	4	—	1	—	—	1	—	—	—	—	—	1	5	6	6
	b 35 459	30	—	66	—	—	359	—	—	—	—	—	35 004	96	455	455

[1]) Vgl. Anmerkung [1]) auf S. 204. — [2]) Davon 1 Wohnplatz mit 15 741 und 1 Wohnplatz mit 37 971 Einwohnern.

Noch: Übersicht 3. Die Bevölkerung des Deutschen Reichs nach Wohnplatzgrößenklassen

Noch: Teil 2. Kleinere Verwaltungsbezirke

Kleinere Verwaltungsbezirke	a Wohnplätze b Ständige Bevölkerung[1]) am 17. Mai 1939	Davon Wohnplätze mit .... Einwohnern: weniger als 25	25 bis unter 50	50 bis unter 100	100 bis unter 200	200 bis unter 300	300 bis unter 500	500 bis unter 1 000	1 000 bis unter 2 000	2 000 bis unter 5 000	5 000 bis unter 10 000	10 000 bis unter 15 000	15 000 und mehr	weniger als 100 zus.	weniger als 500 zus.	weniger als 2 000 zus.
	1	2	3	4	5	6	7	8	9	10	11	12	13	14	15	16
Noch: Reg.-Bez. Merseburg																
Landkreise:																
Bitterfeld	a	202	88	16	8	21	12	18	19	5	10	4	—	1	112	163	187
	b	118 843	589	576	607	3 156	2 959	6 968	13 015	6 242	33 752	27 063	—	23 916	1 772	14 855	34 112
Delitzsch	a	269	119	2	14	46	29	34	15	7	1	—	— [2])	2	135	244	266
	b	88 364	763	57	1 145	6 939	7 273	12 504	9 541	9 595	2 058	—	— [2])	38 489	1 965	28 681	47 817
Eckartsberga	a	154	67	2	12	19	12	16	16	7	2	1	—	—	81	128	151
	b	43 428	356	84	917	2 756	3 035	6 012	10 343	9 229	4 767	5 929	—	—	1 357	13 160	22 732
Liebenwerda	a	174	59	11	19	11	16	21	18	6	11	2	—	—	89	137	161
	b	86 398	419	361	1 403	1 714	3 819	8 497	12 250	8 095	37 799	11 441	—	—	2 183	16 213	37 158
Mansfelder Gebirgskreis	a	133	60	7	13	8	6	10	13	7	8	1	—	—	80	104	124
	b	61 246	465	211	1 001	1 378	1 534	4 001	9 224	9 234	25 647	8 551	—	—	1 677	8 590	27 048
Mansfelder Seekreis	a	185	62	14	15	29	12	12	17	15	8	1	—	—	91	144	176
	b	78 984	472	450	1 156	4 055	2 904	4 236	11 727	21 677	25 019	7 288	—	—	2 078	13 273	46 677
Merseburg	a	194	48	5	17	35	21	32	16	13	4	2	1	—	70	158	187
	b	101 123	369	168	1 310	5 170	5 015	12 056	11 197	18 888	12 413	19 691	14 846	—	1 847	24 038	54 173
Querfurt	a	156	50	3	9	21	15	22	19	11	4	2	—	—	62	120	150
	b	72 114	302	104	747	3 239	3 757	8 463	13 798	15 891	11 805	14 008	—	—	1 153	16 612	46 301
Saalkreis	a	195	58	12	14	28	19	24	14	15	10	—	1	—	84	155	184
	b	98 633	409	407	1 066	4 144	4 747	9 456	10 130	19 167	34 501	—	14 606	—	1 882	20 229	49 526
Sangerhausen	a	214	123	9	7	6	12	16	17	19	3	1	1	—	139	173	209
	b	74 295	796	313	559	814	3 063	5 835	11 099	26 694	7 521	5 834	11 767	—	1 668	11 380	49 173
Schweinitz	a	214	82	7	25	39	25	25	7	2	2	—	—	—	114	203	212
	b	39 911	537	240	1 989	5 774	6 120	9 028	5 244	2 713	8 266	—	—	—	2 766	23 688	31 645
Torgau	a	267	140	23	18	22	15	24	17	2	5	—	—	1	181	242	261
	b	63 957	1 016	896	1 418	3 285	3 760	9 502	10 688	2 717	15 242	—	—	15 433	3 330	19 877	33 282
Weißenfels	a	346	115	24	42	49	31	34	26	16	8	1	—	—	181	295	337
	b	99 786	1 011	872	3 043	7 265	7 713	12 951	16 772	21 451	23 156	5 552	—	—	4 926	32 855	71 078
Wittenberg	a	235	103	13	17	35	27	14	8	12	5	1	—	—	133	209	229
	b	66 225	801	445	1 255	4 980	6 602	5 838	5 940	16 238	15 381	8 745	—	—	2 501	19 921	42 099
Zeitz	a	164	51	17	13	31	17	17	8	8	2	—	—	—	81	146	162
	b	39 551	369	602	978	4 596	4 070	6 516	6 012	10 591	5 817	—	—	—	1 949	17 131	33 734
Reg.-Bez. Merseburg	a	3 149	1 250	168	247	400	271	321	233	146	83	16	3	11	1 665	2 857	3 036
	b	1 555 436	8 919	5 877	18 694	59 265	66 874	122 525	158 833	200 921	283 144	114 102	41 219	494 863	33 690	282 354	642 108
Regierungsbezirk Erfurt																	
Stadtkreise:																	
Erfurt	a	11	4	2	—	—	—	1	1	1	1	—	—	1	6	7	9
	b	159 201	23	67	—	—	—	446	597	1 438	2 514	—	—	154 116	90	536	2 571
Mühlhausen i. Th.	a	2	1	—	—	—	—	—	—	—	—	—	—	1	1	1	1
	b	41 493	4	—	—	—	—	—	—	—	—	—	—	41 489	4	4	4
Nordhausen	a	1	—	—	—	—	—	—	—	—	—	—	—	1	—	—	—
	b	40 673	—	—	—	—	—	—	—	—	—	—	—	40 673	—	—	—
Landkreise:																	
Grafschaft Hohenstein	a	190	77	18	6	18	13	16	27	8	6	1	—	—	101	148	183
	b	67 740	621	656	444	2 694	3 095	6 342	18 071	9 245	20 773	5 799	—	—	1 721	13 852	41 168
Heiligenstadt	a	150	69	8	7	14	10	17	17	5	2	1	—	—	84	125	147
	b	48 175	499	269	601	2 019	2 642	6 766	12 496	6 218	6 977	9 688	—	—	1 359	12 796	31 510
Langensalza	a	67	26	—	—	3	10	10	9	5	3	—	1	—	26	49	53
	b	49 073	165	—	—	504	2 506	4 014	6 194	5 772	7 972	—	12 946	—	165	7 189	19 155
Mühlhausen i. Th.	a	98	52	3	—	3	1	10	13	12	4	—	—	—	55	69	94
	b	42 169	408	109	—	450	251	4 081	9 386	16 678	10 806	—	—	—	517	5 299	31 353
Schleusingen	a	97	44	2	5	10	6	6	8	10	5	—	—	1	51	73	91
	b	64 711	318	54	352	1 452	1 475	2 300	5 858	13 500	16 361	—	—	23 041	724	5 951	25 309
Weißensee	a	122	40	3	9	5	12	12	24	12	4	—	1	—	52	81	117
	b	63 968	285	117	634	787	2 961	4 426	16 334	16 165	10 531	—	11 728	—	1 036	9 210	41 709
Worbis	a	143	79	5	5	7	3	7	19	14	4	—	—	—	89	106	139
	b	46 978	577	178	340	1 012	752	2 777	13 011	18 810	9 521	—	—	—	1 095	5 636	37 457
Ziegenrück	a	85	39	5	8	11	3	4	8	6	1	—	—	—	52	70	84
	b	21 414	320	176	587	1 636	724	1 607	6 183	7 909	2 272	—	—	—	1 083	5 050	19 142
Reg.-Bez. Erfurt	a	966	431	46	40	71	58	83	126	73	30	2	2	4	517	729	928
	b	636 595	3 220	1 626	2 958	10 554	14 406	32 759	88 130	95 735	87 727	15 487	24 674	259 319	7 804	65 523	249 388
Provinz Sachsen	a	6 564	2 753	369	498	760	517	579	542	315	166	26	13	26	3 620	5 476	6 333
	b	3 549 429	20 747	12 916	37 458	112 482	128 156	221 812	374 387	429 156	508 455	171 636	164 913	1 367 311	71 121	533 571	1 337 114

7. Provinz Schleswig-Holstein

zugleich Reg.-Bez. Schleswig

Stadtkreise:																	
Flensburg	a	23	11	3	4	3	—	1	—	—	—	—	—	1	18	22	22
	b	68 042	67	100	319	439	—	389	—	—	—	—	—	66 728	486	1 314	1 314
Kiel	a	27	4	—	3	2	3	2	2	3	5	2	—	1	7	14	19
	b	261 298	45	—	212	221	777	662	1 380	4 388	16 575	18 883	—	218 155	257	1 917	7 685
Lübeck	a	108	51	9	12	11	2	7	4	6	4	1	—	1	72	92	102
	b	149 502	440	346	880	1 519	497	2 646	2 635	9 413	10 672	5 859	—	114 595	1 666	6 328	18 376
Neumünster	a	1	—	—	—	—	—	—	—	—	—	—	—	1	—	—	—
	b	51 639	—	—	—	—	—	—	—	—	—	—	—	51 639	—	—	—

[1]) Vgl. Anmerkung [1]) auf S. 204. — [2]) Davon 1 Wohnplatz mit 18 008 und 1 Wohnplatz mit 20 481 Einwohnern.

Noch: Übersicht 3. Die Bevölkerung des Deutschen Reichs nach Wohnplatzgrößenklassen

Noch: Teil 2. Kleinere Verwaltungsbezirke

Kleinere Verwaltungsbezirke	a Wohnplätze b Ständige Bevölkerung[1]) am 17. Mai 1939	Davon Wohnplätze mit .... Einwohnern: weniger als 25	25 bis unter 50	50 bis unter 100	100 bis unter 200	200 bis unter 300	300 bis unter 500	500 bis unter 1 000	1 000 bis unter 2 000	2 000 bis unter 5 000	5 000 bis unter 10 000	10 000 bis unter 15 000	15 000 und mehr	weniger als 100 zus.	weniger als 500 zus.	weniger als 2 000 zus.
	1	2	3	4	5	6	7	8	9	10	11	12	13	14	15	16
Noch: Provinz Schleswig-Holstein																
Landkreise:																
Eckernförde	a	571	336	82	70	53	11	15	2	1	—	—	1	—	488	567	570
	b	41 693	3 223	2 862	4 963	7 239	2 608	5 532	1 169	1 743	—	—	12 354	—	11 048	26 427	29 339
Eiderstedt	a	228	111	54	40	14	5	1	1	1	1	—	—	—	205	225	227
	b	14 770	980	1 841	2 686	2 035	1 267	381	509	1 508	3 563	—	—	—	5 507	9 190	11 207
Eutin	a	255	100	34	36	47	10	12	8	3	3	2	—	—	170	239	250
	b	50 826	1 027	1 201	2 790	6 789	2 337	4 257	5 242	4 279	8 339	14 565	—	—	5 018	18 401	27 922
Flensburg	a	659	311	104	115	89	20	13	5	2	—	—	—	—	530	652	659
	b	43 887	3 164	3 799	8 312	12 575	4 606	5 077	2 806	3 548	—	—	—	—	15 275	37 533	43 887
Herzogtum Lauenburg	a	356	128	40	50	72	26	25	8	1	2	4	—	—	218	341	350
	b	69 965	1 046	1 487	3 739	10 337	6 457	9 456	5 428	1 181	4 947	25 887	—	—	6 272	32 522	39 131
Husum	a	360	164	47	56	45	25	14	7	—	1	—	1	—	267	351	358
	b	46 591	1 650	1 663	3 877	6 294	5 899	5 036	5 213	—	2 963	—	13 996	—	7 190	24 419	29 632
Norderdithmarschen	a	272	128	36	37	30	14	15	7	2	2	—	1	—	201	260	269
	b	43 627	1 344	1 198	2 490	4 064	3 407	5 761	4 592	2 786	5 657	—	12 328	—	5 032	18 264	25 642
Oldenburg i. Holstein	a	445	209	53	84	68	15	4	6	2	3	1	—	—	346	433	441
	b	49 924	2 057	1 914	6 218	9 610	3 703	1 499	3 793	2 388	10 768	7 974	—	—	10 189	25 001	31 182
Pinneberg	a	265	109	32	30	29	19	10	21	4	7	2	1	1	171	229	254
	b	109 087	1 174	1 134	2 286	4 104	4 653	3 811	12 981	5 381	24 345	15 972	11 981	21 265	4 594	17 162	35 524
Plön	a	861	568	84	84	75	19	14	7	5	3	2	—	—	736	844	856
	b	67 145	4 955	2 940	6 130	10 460	4 566	4 933	4 578	7 828	8 196	12 559	—	—	14 025	33 984	46 390
Rendsburg	a	637	329	83	66	76	30	23	18	6	4	1	—	1	478	607	631
	b	96 386	3 062	2 898	4 855	10 485	7 547	8 827	12 558	8 536	10 771	5 686	—	21 161	10 815	37 674	58 768
Schleswig	a	601	307	84	77	72	24	21	10	2	3	—	—	1	468	585	597
	b	73 627	3 270	3 055	5 629	10 296	5 667	7 880	6 503	2 764	6 847	—	—	21 711	11 954	35 797	45 069
Segeberg	a	559	314	77	47	51	37	12	15	4	1	1	—	—	438	538	557
	b	53 445	2 909	2 590	3 324	6 953	8 664	4 607	10 021	4 965	3 125	6 287	—	—	8 823	29 047	44 033
Steinburg	a	423	169	61	68	61	30	14	12	2	4	1	—	1	298	403	417
	b	82 999	1 851	2 176	4 991	8 240	7 350	5 429	8 105	2 694	13 506	7 823	—	20 834	9 018	30 037	40 836
Stormarn	a	473	245	56	51	61	19	26	4	5	4	2	—	—	352	458	467
	b	67 789	2 461	1 947	3 613	8 797	4 612	10 619	3 148	8 077	12 006	12 509	—	—	8 021	32 049	43 274
Süderdithmarschen	a	279	90	50	41	40	22	13	12	7	3	1	—	—	181	256	275
	b	53 676	840	1 817	2 737	5 633	5 153	4 877	7 132	9 869	10 578	5 040	—	—	5 394	21 057	38 058
Süd Tondern	a	435	215	80	59	35	17	15	9	2	2	1	—	—	354	421	432
	b	42 970	2 070	2 793	4 209	4 627	4 305	5 559	5 657	3 031	5 159	5 560	—	—	9 072	23 563	32 251
Provinz Schleswig-Holstein	a	7 838	3 899	1 069	1 030	934	348	257	158	58	52	21	4	8	5 998	7 537	7 753
	b	1 538 888	37 635	37 761	74 260	130 717	84 075	97 238	103 455	84 379	158 017	144 604	50 659	536 088	149 656	461 686	649 520

8. Provinz Hannover[2])

Regierungsbezirk Hannover

Stadtkreise:																	
Hameln	a	12	9	—	1	—	—	—	1	—	—	—	—	1	10	10	11
	b	29 978	74	—	60	—	—	—	666	—	—	—	—	29 178	134	134	800
Hannover	a	17	5	2	—	3	1	2	—	1	—	1	1	1	7	13	14
	b	464 646	56	70	—	397	267	841	—	1 201	—	5 505	13 502	442 807	126	1 631	2 832
Landkreise:																	
Grafschaft Diepholz	a	321	88	78	53	43	19	17	18	3	2	—	—	—	219	298	319
	b	49 143	1 159	2 734	3 654	6 284	4 318	6 618	12 409	3 948	8 019	—	—	—	7 547	24 767	41 124
Grafschaft Hoya	a	386	101	52	74	75	30	18	21	9	6	—	—	—	227	350	380
	b	78 686	1 270	2 031	5 413	10 616	7 234	6 803	13 787	12 463	19 069	—	—	—	8 714	33 367	59 617
Grafschaft Schaumburg	a	208	84	19	14	27	17	23	16	4	3	1	—	—	117	184	204
	b	50 730	710	706	1 096	3 836	4 198	9 205	11 095	5 156	9 003	5 725	—	—	2 512	19 751	36 002
Hameln-Pyrmont	a	180	64	10	19	24	13	21	18	10	—	1	—	—	93	151	179
	b	51 406	591	305	1 385	3 510	3 101	7 741	12 259	13 685	—	8 829	—	—	2 281	16 633	42 577
Hannover	a	143	34	8	12	10	21	21	18	7	9	3	—	—	54	106	131
	b	89 156	322	312	924	1 539	5 166	7 799	13 173	11 290	25 736	22 895	—	—	1 558	16 062	40 525
Neustadt a. Rbge.	a	132	55	8	8	11	10	18	15	5	1	1	—	—	71	110	130
	b	38 554	411	271	559	1 608	2 372	7 010	10 601	6 170	3 248	6 304	—	—	1 241	12 231	29 002
Nienburg a. Weser	a	262	69	35	39	46	22	20	18	12	—	—	1	—	143	231	261
	b	65 497	706	1 323	2 812	6 460	5 357	7 288	11 732	17 436	—	—	12 383	—	4 841	23 946	53 114
Springe	a	107	45	6	7	14	3	13	10	6	3	—	—	—	58	88	104
	b	34 190	352	191	561	2 065	769	5 269	6 829	7 935	10 219	—	—	—	1 104	9 207	23 971
Reg.-Bez. Hannover	a	1 768	554	218	227	253	136	153	135	57	24	7	2	2	999	1 541	1 733
	b	951 986	5 651	7 943	16 464	36 315	32 782	58 574	92 551	79 284	75 294	49 258	25 885	471 985	30 058	157 729	329 564

Regierungsbezirk Hildesheim

Stadtkreise:																	
Göttingen	a	1	—	—	—	—	—	—	—	—	—	—	—	1	—	—	—
	b	49 668	—	—	—	—	—	—	—	—	—	—	—	49 668	—	—	—
Goslar	a	1	—	—	—	—	—	—	—	—	—	—	—	1	—	—	—
	b	25 555	—	—	—	—	—	—	—	—	—	—	—	25 555	—	—	—
Hildesheim	a	7	—	2	1	1	—	—	2	—	—	—	—	1	3	4	6
	b	68 679	—	84	67	168	—	—	1 271	—	—	—	—	67 089	151	319	1 590

[1]) Vgl. Anmerkung [1]) auf S. 204. — [2]) Der am 1. 11. 1939 erfolgte Gebietsaustausch zwischen der Provinz Hannover (Reg.-Bez. Stade) und dem Land Bremen ist bereits berücksichtigt.

Noch: Übersicht 3. Die Bevölkerung des Deutschen Reichs nach Wohnplatzgrößenklassen

Noch: Teil 2. Kleinere Verwaltungsbezirke

Kleinere Verwaltungsbezirke	a Wohnplätze b Ständige Bevölkerung[1]) am 17. Mai 1939	Davon Wohnplätze mit .... Einwohnern: weniger als 25	25 bis unter 50	50 bis unter 100	100 bis unter 200	200 bis unter 300	300 bis unter 500	500 bis unter 1 000	1 000 bis unter 2 000	2 000 bis unter 5 000	5 000 bis unter 10 000	10 000 bis unter 15 000	15 000 und mehr	weniger als 100 zus.	weniger als 500 zus.	weniger als 2 000 zus.
	1	2	3	4	5	6	7	8	9	10	11	12	13	14	15	16
Noch: Reg.-Bez. Hildesheim																
Landkreise:																
Alfeld	a	128	35	6	5	21	16	17	18	6	3	1	—	—	46	100	124
	b	51 149	284	190	356	2 865	4 014	6 473	11 954	8 978	8 507	7 528	—	—	830	14 182	35 114
Duderstadt	a	46	16	—	—	—	1	9	14	4	1	1	—	—	16	26	44
	b	28 325	128	—	—	—	224	3 461	10 058	5 696	2 149	6 609	—	—	128	3 813	19 567
Einbeck	a	84	31	5	8	9	12	9	6	3	—	1	—	—	44	74	83
	b	26 533	310	208	545	1 313	2 902	3 607	4 378	4 173	—	9 197	—	—	1 063	8 885	17 456
Göttingen	a	146	54	11	10	14	13	21	17	4	2	—	—	—	75	123	144
	b	38 394	456	433	647	1 967	3 293	8 141	10 054	6 626	6 777	—	—	—	1 536	14 937	31 617
Goslar	a	92	36	3	7	3	5	12	20	2	3	1	—	—	46	66	88
	b	43 169	275	107	544	453	1 373	4 948	14 270	3 015	8 702	9 482	—	—	926	7 700	24 985
Hildesheim	a	53	10	1	2	1	4	17	10	4	3	1	—	—	13	35	49
	b	33 111	86	34	129	197	944	6 737	6 406	5 335	7 641	5 602	—	—	249	8 127	19 868
Marienburg i. Hann.	a	135	45	9	5	18	11	22	19	3	2	—	—	—	60	111	133
	b	37 361	310	275	454	2 870	2 583	8 523	13 093	4 162	5 089	—	—	—	1 039	15 015	32 272
Münden (Hann. Münden)	a	86	42	5	3	4	8	11	10	2	—	—	1	—	50	73	85
	b	29 734	283	213	263	509	1 861	4 391	6 521	2 432	—	—	13 261	—	759	7 520	16 473
Northeim	a	168	71	8	6	17	14	18	23	6	4	—	1	—	65	134	163
	b	57 859	511	281	392	2 530	3 460	6 910	15 318	7 362	10 109	—	10 986	—	1 184	14 084	36 764
Osterode am Harz	a	80	31	7	2	4	5	6	10	11	1	3	—	—	40	55	76
	b	50 402	341	274	150	626	1 213	2 431	6 608	14 932	2 373	21 434	—	—	765	5 035	26 595
Peine	a	108	35	8	11	9	8	8	15	12	1	—	—	1	54	79	106
	b	56 266	283	294	850	1 288	1 810	3 319	10 596	17 564	2 039	—	—	13 218	1 432	7 849	36 009
Zellerfeld	a	101	70	12	4	3	1	2	1	3	4	—	1	—	86	92	96
	b	27 952	492	423	236	371	253	867	692	3 756	9 977	—	10 885	—	1 151	2 642	7 090
Reg.-Bez. Hildesheim	a	1 238	478	77	65	104	98	152	165	60	24	8	3	4	618	972	1 197
	b	624 257	3 764	2 316	4 633	15 157	23 920	59 603	111 221	84 051	63 363	59 852	35 132	160 530	11 213	110 108	305 360
Regierungsbezirk Lüneburg																	
Stadtkreise:																	
Celle	a	3	—	—	—	—	1	—	—	—	1	—	—	1	—	1	1
	b	35 622	—	—	—	—	242	—	—	—	2 155	—	—	33 225	—	242	242
Lüneburg	a	7	5	1	—	—	—	—	—	—	—	—	—	1	6	6	6
	b	33 535	51	32	—	—	—	—	—	—	—	—	—	33 452	83	83	83
Landkreise:																	
Burgdorf	a	153	50	17	11	18	8	22	16	6	3	1	1	—	78	126	148
	b	61 406	462	616	345	2 506	2 129	3 856	11 756	8 524	7 590	6 424	11 698	—	1 923	15 414	35 694
Celle	a	239	83	30	27	41	13	14	21	2	7	—	—	—	140	206	231
	b	52 305	802	1 086	1 821	5 780	3 260	5 410	14 454	2 805	16 887	—	—	—	3 709	18 159	35 418
Dannenberg	a	350	74	64	94	80	19	9	6	4	—	—	—	—	232	340	350
	b	40 530	771	2 502	6 682	10 904	4 494	3 294	4 075	7 808	—	—	—	—	9 935	28 647	40 530
Fallingbostel	a	185	53	24	18	30	23	12	7	6	1	1	—	—	105	170	183
	b	39 985	720	830	1 314	4 368	5 632	4 597	5 000	3 077	2 394	7 053	—	—	2 864	17 461	30 538
Gifhorn	a	251	65	16	38	50	30	33	18	7	2	2	—	—	119	232	257
	b	71 335	640	535	2 758	7 420	7 288	13 327	12 386	9 037	5 634	12 310	—	—	3 933	31 968	53 391
Harburg	a	268	49	24	46	57	32	26	27	4	2	1	—	—	119	234	265
	b	65 031	617	873	3 207	8 485	7 763	10 254	17 362	5 450	5 071	5 449	—	—	4 697	31 199	54 511
Lüneburg	a	293	77	41	55	56	25	21	13	2	3	—	—	—	173	275	290
	b	46 448	719	1 399	3 929	8 598	6 079	7 622	8 635	2 831	6 836	—	—	—	6 047	28 146	39 612
Soltau	a	193	66	39	38	25	8	9	4	1	2	1	—	—	143	185	190
	b	32 469	798	1 369	2 626	3 601	1 976	3 402	2 854	1 164	6 593	8 086	—	—	4 793	13 772	17 770
Uelzen	a	290	53	27	67	72	28	30	9	1	2	—	1	—	147	277	287
	b	61 382	617	1 022	4 926	10 157	6 840	11 159	6 284	1 029	5 097	—	14 251	—	6 565	34 721	42 034
Reg.-Bez. Lüneburg	a	2 241	585	283	394	429	187	176	121	33	23	6	2	2	1 282	2 054	2 208
	b	540 048	6 197	10 234	23 108	61 619	45 703	67 921	83 306	46 725	58 257	39 322	25 949	68 677	44 569	219 812	349 843
Regierungsbezirk Stade[2])																	
Stadtkreise:																	
Cuxhaven	a	2	—	—	—	—	1	—	—	—	—	—	—	1	—	1	1
	b	31 046	—	—	—	—	260	—	—	—	—	—	—	30 786	—	260	260
Wesermünde[2])	a	3	—	1	—	—	1	—	—	—	—	—	—	1	1	2	2
	b	110 982	—	48	—	—	295	—	—	—	—	—	—	110 639	48	343	343
Landkreise:																	
Bremervörde	a	273	82	40	26	53	34	24	10	2	2	—	—	—	148	259	271
	b	45 455	1 037	1 350	1 842	7 732	8 176	8 865	6 606	2 153	7 694	—	—	—	4 229	29 002	37 761
Land Hadeln	a	340	137	52	58	43	18	15	7	8	2	—	—	—	247	323	338
	b	43 827	1 638	1 829	4 166	5 762	4 266	5 312	4 541	10 043	6 270	—	—	—	7 633	22 973	37 557
Osterholz[2])	a	242	74	36	32	48	21	18	8	3	1	1	—	—	142	229	240
	b	41 526	828	1 297	2 220	7 203	5 199	6 881	4 920	3 667	2 729	6 582	—	—	4 345	23 628	32 215
Rotenburg (Hann.)	a	148	39	30	23	16	10	20	5	2	2	1	—	—	92	138	145
	b	33 821	459	1 099	1 623	2 433	2 324	7 860	3 079	2 170	5 258	7 516	—	—	3 181	15 798	21 047
Stade	a	399	134	62	55	60	30	26	22	6	2	1	—	1	251	367	395
	b	85 548	1 555	2 240	3 745	8 610	7 234	9 796	15 407	8 194	5 143	7 000	—	16 574	7 540	33 230	56 831
Verden[2])	a	264	98	34	43	42	10	15	15	5	1	—	1	—	175	242	262
	b	51 643	975	1 208	3 206	6 086	2 490	5 699	10 034	6 390	4 341	—	11 214	—	5 389	19 664	36 088
Wesermünde	a	297	95	37	52	44	20	21	23	4	1	—	—	—	184	269	296
	b	49 632	1 109	1 307	3 576	6 190	4 907	8 293	15 853	6 210	2 187	—	—	—	5 992	25 382	47 445
Reg.-Bez. Stade[2])	a	1 968	659	292	289	306	145	139	90	80	11	3	1	3	1 240	1 830	1 950
	b	493 480	7 601	10 378	20 378	44 016	35 201	52 706	60 440	38 827	33 622	21 098	11 214	157 999	38 357	170 280	269 547

[1]) Vgl. Anmerkung [1]) auf S. 204. — [2]) Der am 1. 11. 1939 erfolgte Gebietsaustausch zwischen der Provinz Hannover (Reg.-Bez. Stade) und dem Land Bremen ist bereits berücksichtigt.

Noch: Übersicht 3. Die Bevölkerung des Deutschen Reichs nach Wohnplatzgrößenklassen

Noch: Teil 2. Kleinere Verwaltungsbezirke

Kleinere Verwaltungsbezirke	a Wohnplätze b Ständige Bevölkerung[1]) am 17. Mai 1939	Davon Wohnplätze mit .... Einwohnern: weniger als 25	25 bis unter 50	50 bis unter 100	100 bis unter 200	200 bis unter 300	300 bis unter 500	500 bis unter 1 000	1 000 bis unter 2 000	2 000 bis unter 5 000	5 000 bis unter 10 000	10 000 bis unter 15 000	15 000 und mehr	weniger als 100 zus.	weniger als 500 zus.	weniger als 2 000 zus.
	1	2	3	4	5	6	7	8	9	10	11	12	13	14	15	16
Regierungsbezirk Osnabrück																
Stadtkreis:																
Osnabrück	a	2	—	—	—	—	—	—	—	1	—	—	—	1	—	—	1
	b	97 918	—	—	—	—	—	—	—	1 162	—	—	—	96 756	—	—	1 162
Landkreise:																	
Aschendorf-Hümmling	a	163	43	18	18	24	13	19	15	9	3	—	1	—	79	135	159
	b	61 719	461	648	1 296	3 334	3 185	7 200	11 245	13 967	8 923	—	11 460	—	2 405	16 124	41 336
Bersenbrück	a	183	16	20	24	45	31	22	18	4	1	2	—	—	60	158	180
	b	57 165	243	734	1 741	6 632	7 697	8 884	12 604	5 348	2 555	10 727	—	—	2 718	25 931	43 883
Grafschaft Bentheim	a	140	9	15	30	27	17	24	10	5	1	1	—	1	54	122	137
	b	66 072	133	588	2 055	3 842	4 173	9 104	6 578	7 430	4 308	5 548	—	22 313	2 776	19 895	33 903
Lingen	a	109	7	5	14	31	10	20	15	6	—	—	1	—	26	87	108
	b	47 118	64	169	1 046	4 496	2 482	7 794	9 507	8 706	—	—	12 854	—	1 279	16 051	34 264
Melle	a	174	49	25	35	31	16	10	5	2	—	1	—	—	109	166	173
	b	27 256	702	837	2 553	4 359	3 890	3 697	3 471	2 269	—	5 478	—	—	4 092	16 038	21 778
Meppen	a	215	36	37	43	40	19	25	12	—	2	1	—	—	116	200	212
	b	46 864	550	1 372	3 056	5 792	4 682	9 560	8 567	—	5 577	7 708	—	—	4 978	25 012	33 579
Osnabrück	a	131	10	7	14	18	11	16	27	22	6	—	—	—	31	76	125
	b	82 632	102	217	961	2 490	2 723	6 072	18 393	30 723	20 951	—	—	—	1 280	12 565	61 681
Wittlage	a	66	6	6	10	15	8	9	9	2	1	—	—	—	22	54	65
	b	18 683	72	206	726	2 229	1 978	3 082	5 928	2 258	2 194	—	—	—	1 004	8 293	16 489
Reg.-Bez. Osnabrück	a	1 183	176	133	188	231	125	145	111	51	14	5	2	2	497	998	1 160
	b	505 427	2 327	4 771	13 434	33 174	30 810	55 393	76 293	71 873	44 508	29 461	24 314	119 069	20 532	139 909	288 075
Regierungsbezirk Aurich																	
Stadtkreis:																	
Emden	a	13	4	1	—	2	1	—	2	2	—	—	—	1	5	8	12
	b	34 746	54	46	—	232	291	—	1 552	3 307	—	—	—	29 264	100	623	5 482
Landkreise:																	
Aurich (Ostfriesland)	a	178	45	14	17	31	15	28	19	6	2	1	—	—	76	150	175
	b	52 312	414	542	1 324	4 341	3 723	10 691	12 642	7 284	4 477	6 874	—	—	2 280	21 035	40 961
Leer	a	332	111	26	38	50	29	30	31	8	8	—	1	—	175	284	323
	b	99 258	1 165	875	2 609	7 016	7 060	11 853	21 353	9 191	24 228	—	13 908	—	4 649	30 578	61 122
Norden	a	404	243	44	31	22	11	23	21	7	—	1	1	—	318	374	402
	b	62 226	2 287	1 663	2 221	3 262	2 743	9 235	14 334	7 985	—	6 190	12 306	—	6 171	21 411	43 730
Wittmund	a	426	212	68	46	47	20	15	13	3	2	—	—	—	326	408	424
	b	42 756	2 031	2 403	3 332	6 346	4 730	5 913	8 861	3 347	5 793	—	—	—	7 766	24 755	36 963
Reg.-Bez. Aurich	a	1 353	615	153	132	152	76	96	86	26	12	2	2	1	900	1 224	1 336
	b	291 298	5 951	5 529	9 486	21 197	18 547	37 692	58 742	31 114	34 498	13 064	26 214	29 264	20 966	98 402	188 258
Provinz Hannover[2])	a	9 749	3 065	1 156	1 295	1 475	767	861	708	257	108	31	12	14	5 516	8 619	9 584
	b	3406 496	31 491	41 701	92 503	211 478	186 973	332 094	482 553	351 874	309 542	212 055	148 708	1 005 524	165 695	896 240	1 730 667

9. Provinz Westfalen

Regierungsbezirk Münster

Stadtkreise:																	
Bocholt	a	2	1	—	—	—	—	—	—	—	—	—	—	1	1	1	1
	b	35 053	5	—	—	—	—	—	—	—	—	—	—	35 048	5	5	5
Bottrop	a	1	—	—	—	—	—	—	—	—	—	—	—	1	—	—	—
	b	83 381	—	—	—	—	—	—	—	—	—	—	—	83 381	—	—	—
Gelsenkirchen	a	8	—	—	—	—	—	—	—	1	4	—	[3])	3	—	—	—
	b	317 505	—	—	—	—	—	—	—	4 750	30 297	—	[3])	282 458	—	—	—
Gladbeck	a	1	—	—	—	—	—	—	—	—	—	—	—	1	—	—	—
	b	58 710	—	—	—	—	—	—	—	—	—	—	—	58 710	—	—	—
Münster i. W.	a	1	—	—	—	—	—	—	—	—	—	—	—	1	—	—	—
	b	132 760	—	—	—	—	—	—	—	—	—	—	—	132 760	—	—	—
Recklinghausen	a	12	—	—	1	1	—	3	1	2	1	2	—	1	1	5	8
	b	86 302	—	—	96	120	—	1 198	643	3 135	3 999	13 162	—	63 949	96	1 414	5 192
Landkreise:																	
Ahaus	a	70	—	1	1	7	12	18	19	6	1	4	—	1	2	39	64
	b	78 677	—	29	80	1 049	3 010	6 640	13 579	7 398	2 112	25 957	—	18 823	109	10 808	31 785
Beckum	a	97	—	—	7	25	20	20	14	4	3	2	1	1	7	72	90
	b	96 170	—	—	564	3 780	4 873	7 446	9 370	5 032	11 145	15 932	12 331	25 697	564	16 663	31 065
Borken	a	57	—	—	1	3	5	4	22	17	4	1	—	—	1	13	52
	b	59 233	—	—	82	358	1 217	1 547	15 995	21 913	10 336	7 785	—	—	82	3 204	41 112
Coesfeld	a	74	2	—	2	14	15	15	18	4	2	—	2	—	4	48	70
	b	58 980	25	—	149	2 120	3 799	5 559	12 300	4 822	6 271	—	23 935	—	174	11 652	28 774
Lüdinghausen	a	98	2	1	1	18	15	30	16	7	4	3	—	1	4	67	90
	b	87 119	33	28	92	2 890	3 676	11 596	10 963	9 872	10 213	21 017	—	16 739	153	18 315	39 150
Münster i. W.	a	161	35	8	9	22	21	35	23	4	3	1	—	—	52	130	157
	b	63 337	373	316	606	3 440	5 051	13 626	16 056	5 599	9 562	8 708	—	—	1 295	23 412	45 067

[1]) Vgl. Anmerkung [1]) auf S. 204. — [2]) Der am 1. 11. 1939 erfolgte Gebietsaustausch zwischen der Provinz Hannover (Reg.-Bez. Stade) und dem Land Bremen ist bereits berücksichtigt. — [3]) Davon 1 Wohnplatz mit 26 022, 1 Wohnplatz mit 62 313 und 1 Wohnplatz mit 194 123 Einwohnern.

Noch: Übersicht 3. Die Bevölkerung des Deutschen Reichs nach Wohnplatzgrößenklassen
Noch: Teil 2. Kleinere Verwaltungsbezirke

Kleinere Verwaltungsbezirke	a Wohnplätze b Ständige Bevölkerung[1]) am 17. Mai 1939	Davon Wohnplätze mit .... Einwohnern: weniger als 25	25 bis unter 50	50 bis unter 100	100 bis unter 200	200 bis unter 300	300 bis unter 500	500 bis unter 1 000	1 000 bis unter 2 000	2 000 bis unter 5 000	5 000 bis unter 10 000	10 000 bis unter 15 000	15 000 und mehr	weniger als 100 zus.	weniger als 500 zus.	weniger als 2 000 zus.
	1	2	3	4	5	6	7	8	9	10	11	12	13	14	15	16
Noch: Reg.-Bez. Münster																
Landkreise:																
Recklinghausen ..... a	141	17	8	14	28	13	16	18	8	5	9	3	[2]) 2	39	96	122
b	191 099	196	315	932	4 043	3 067	6 548	11 199	10 664	13 896	66 557	36 167	[3]) 37 515	1 443	15 101	36 964
Steinfurt ..... a	86	4	1	1	8	6	21	19	18	3	3	1	1	6	41	78
b	118 506	56	25	76	1 250	1 589	7 709	13 140	24 244	8 335	21 591	10 187	30 304	157	10 705	48 089
Tecklenburg ..... a	123	6	8	10	9	13	25	34	12	5	1	—	—	24	71	117
b	79 790	37	314	710	1 281	3 210	10 138	24 234	17 155	13 646	9 015	—	—	1 061	15 690	57 129
Warendorf ..... a	75	4	1	8	13	12	18	12	4	2	1	—	—	13	56	72
b	39 107	42	29	571	1 864	2 935	7 141	8 261	5 129	4 279	8 856	—	—	642	12 582	25 972
Reg.-Bez. Münster a	**1 007**	**71**	**28**	**55**	**148**	**132**	**205**	**196**	**86**	**34**	**31**	**7**	**14**	**154**	**639**	**921**
b	**1 585 729**	**767**	**1 056**	**3 958**	**22 195**	**32 427**	**79 148**	**135 790**	**114 963**	**93 544**	**228 877**	**82 620**	**785 384**	**5 781**	**139 551**	**390 304**
Regierungsbezirk Minden																
Stadtkreise:																
Bielefeld ..... a	1	—	—	—	—	—	—	—	—	—	—	—	1	—	—	—
b	126 711	—	—	—	—	—	—	—	—	—	—	—	126 711	—	—	—
Herford ..... a	4	—	—	—	—	—	—	—	—	—	3	—	1	—	—	—
b	40 552	—	—	—	—	—	—	—	—	—	23 685	—	16 867	—	—	-
Landkreise:																
Bielefeld ..... a	50	2	1	3	12	2	7	5	8	7	2	1	—	6	27	40
b	72 216	10	31	266	1 826	529	2 677	3 383	12 625	22 209	13 992	14 668	—	307	5 339	21 347
Büren ..... a	179	87	15	8	16	10	9	23	9	2	—	—	—	110	145	177
b	43 319	686	513	609	2 094	2 319	3 791	15 887	10 439	6 981	[1]	—	—	1 808	10 012	36 338
Halle i. W. ..... a	56	1	2	6	7	7	13	9	7	4	—	—	—	9	36	52
b	35 778	18	64	454	1 037	1 806	5 130	6 051	8 864	12 354	—	—	—	536	8 509	23 424
Herford ..... a	233	15	23	50	56	15	13	27	20	12	2	—	—	88	172	219
b	120 083	232	798	3 893	7 569	3 713	5 080	19 136	27 661	39 027	12 974	—	—	4 923	21 285	68 082
Höxter ..... a	249	147	15	16	10	10	16	20	8	6	1	—	—	178	214	242
b	66 562	1 237	516	1 191	1 555	2 431	6 786	13 917	10 243	20 327	8 309	—	—	2 994	13 766	37 926
Lübbecke ..... a	286	19	29	77	95	26	17	15	7	—	1	—	—	125	263	285
b	58 165	260	1 202	5 967	12 613	6 531	6 322	9 533	9 682	—	6 055	—	—	7 429	32 895	52 110
Minden ..... a	316	56	32	56	78	24	21	22	16	9	—	1	1	144	267	305
b	133 300	641	1 087	4 148	11 034	5 887	7 815	14 546	24 706	24 034	—	10 885	28 517	5 876	30 612	69 864
Paderborn ..... a	159	57	10	10	28	21	8	13	7	3	1	—	1	77	134	154
b	86 914	590	360	785	3 828	5 012	3 136	9 525	9 043	9 553	5 272	—	39 810	1 735	13 711	32 279
Warburg ..... a	168	107	9	3	9	6	8	20	5	—	1	—	—	119	142	167
b	35 067	841	298	215	1 269	1 518	2 930	14 188	7 261	—	6 497	—	—	1 354	7 121	28 570
Wiedenbrück ..... a	50	1	1	6	2	2	4	13	11	7	2	—	1	8	16	40
b	93 543	11	45	442	353	463	1 475	9 373	15 637	20 509	14 385	—	30 850	498	2 789	27 799
Reg.-Bez. Minden a	**1 751**	**492**	**137**	**235**	**313**	**123**	**116**	**167**	**93**	**50**	**13**	**2**	**5**	**864**	**1 416**	**1 681**
b	**912 210**	**4 576**	**4 914**	**17 970**	**43 178**	**30 209**	**45 192**	**115 539**	**136 161**	**154 994**	**91 169**	**25 553**	**242 755**	**27 460**	**146 039**	**397 739**
Regierungsbezirk Arnsberg																
Stadtkreise:																
Bochum ..... a	1	—	—	—	—	—	—	—	—	—	—	—	1	—	—	—
b	305 469	—	—	—	—	—	—	—	—	—	—	—	305 469	—	—	—
Castrop-Rauxel ..... a	9	—	2	—	—	—	—	3	—	1	1	1	1	2	2	5
b	56 610	—	61	—	—	—	—	2 167	—	4 992	9 579	14 253	25 558	61	61	2 228
Dortmund ..... a	68	—	—	1	2	—	5	17	10	18	9	[3]) 3	3	1	8	35
b	537 865	—	—	59	274	—	2 008	11 786	13 289	56 016	54 819	36 865	[3]) 362 749	59	2 341	27 416
Hagen (Westf.) ..... a	73	43	12	8	1	3	2	1	2	—	—	—	1	63	69	72
b	151 481	512	386	559	118	787	851	704	3 334	—	—	—	144 230	1 457	3 213	7 251
Hamm (Westf.) ..... a	1	—	—	—	—	—	—	—	—	—	—	—	1	—	—	—
b	56 684	—	—	—	—	—	—	—	—	—	—	—	56 684	—	—	—
Herne ..... a	7	—	—	—	3	2	—	1	—	—	—	—	1	—	5	6
b	94 639	—	—	—	395	504	—	656	—	—	—	—	93 084	—	899	1 555
Iserlohn ..... a	3	2	—	—	—	—	—	—	—	—	—	—	1	2	2	2
b	36 135	12	—	—	—	—	—	—	—	—	—	—	36 123	12	12	12
Lüdenscheid ..... a	1	—	—	—	—	—	—	—	—	—	—	—	1	—	—	—
b	40 561	—	—	—	—	—	—	—	—	—	—	—	40 561	—	—	—
Lünen ..... a	1	—	—	—	—	—	—	—	—	—	—	—	1	—	—	—
b	46 300	—	—	—	—	—	—	—	—	—	—	—	46 300	—	—	—
Siegen ..... a	9	5	1	—	1	—	—	1	—	—	—	—	1	6	7	8
b	37 622	71	35	—	111	—	—	600	—	—	—	—	36 805	106	217	817
Wanne-Eickel ..... a	1	—	—	—	—	—	—	—	—	—	—	—	1	—	—	—
b	86 680	—	—	—	—	—	—	—	—	—	—	—	86 680	—	—	—
Wattenscheid ..... a	1	—	—	—	—	—	—	—	—	—	—	—	1	—	—	—
b	61 449	—	—	—	—	—	—	—	—	—	—	—	61 449	—	—	—
Witten ..... a	37	13	1	6	7	1	5	1	2	—	—	—	1	20	33	36
b	73 548	171	27	446	886	217	1 741	545	2 108	—	—	—	67 407	644	3 488	6 141
Landkreise:																
Altena ..... a	1 154	756	175	103	64	19	13	9	5	7	2	—	1	1 034	1 130	1 144
b	104 359	7 851	5 913	7 170	8 721	4 723	4 952	6 113	6 933	19 267	15 676	—	17 040	20 934	39 330	52 376
Arnsberg ..... a	251	122	31	28	19	7	14	12	12	2	2	1	1	181	221	245
b	85 962	1 248	1 020	1 976	2 551	1 796	5 217	8 164	15 812	6 435	13 769	12 933	15 041	4 244	13 808	37 784
Brilon ..... a	202	110	18	11	9	13	10	20	6	3	2	—	—	139	171	197
b	50 726	1 009	577	745	1 256	3 382	4 122	13 494	7 872	6 505	11 764	—	—	2 331	11 091	32 457

[1]) Vgl. Anmerkung [1]) auf S. 204. — [2]) Davon 1 Wohnplatz mit 18 498 und 1 Wohnplatz mit 19 017 Einwohnern. — [3]) Davon 1 Wohnplatz mit 15 897, 1 Wohnplatz mit 21 025 und 1 Wohnplatz mit 325 827 Einwohnern.

Noch: Übersicht 3. Die Bevölkerung des Deutschen Reichs nach Wohnplatzgrößenklassen

Noch: Teil 2. Kleinere Verwaltungsbezirke

Kleinere Verwaltungsbezirke	a Wohnplätze b Ständige Bevölkerung[1]) am 17. Mai 1939	Davon Wohnplätze mit .... Einwohnern: weniger als 25	25 bis unter 50	50 bis unter 100	100 bis unter 200	200 bis unter 300	300 bis unter 500	500 bis unter 1 000	1 000 bis unter 2 000	2 000 bis unter 5 000	5 000 bis unter 10 000	10 000 bis unter 15 000	15 000 und mehr	weniger als 100 zus.	weniger als 500 zus.	weniger als 2 000 zus.
	1	2	3	4	5	6	7	8	9	10	11	12	13	14	15	16
Noch: Reg.-Bez. Arnsberg																
Landkreise:																
Ennepe-Ruhrkreis	a 948	598	161	79	50	24	6	5	10	7	5	—[2])	3	838	918	933
	b 172 328	6 262	5 713	5 649	6 617	5 716	2 230	3 331	14 349	23 470	35 963	—[2])	63 028	17 624	32 187	49 867
Iserlohn	a 240	105	38	28	19	9	14	13	5	4	1	1[3])	3	171	213	231
	b 118 710	1 115	1 345	1 937	2 561	2 229	5 796	8 982	8 147	12 212	8 276	13 976[2])	52 134	4 397	14 983	32 112
Lippstadt	a 173	85	15	19	9	11	18	6	4	4	1	—	1	119	157	167
	b 61 848	819	545	1 515	1 225	2 475	7 475	3 839	4 972	10 097	7 563	—	21 323	2 879	14 054	22 865
Meschede	a 279	94	38	55	36	13	16	18	7	1	1	—	—	187	252	277
	b 52 911	1 045	1 412	3 872	4 776	3 109	6 349	13 507	10 029	2 553	6 259	—	—	6 329	20 563	44 099
Olpe	a 331	106	56	58	43	21	19	18	4	4	2	—	—	220	303	325
	b 66 479	1 199	2 045	4 250	6 179	4 928	7 057	12 767	5 640	8 809	13 605	—	—	7 494	25 658	44 065
Siegen	a 184	51	3	16	26	13	26	17	20	9	2	1	—	70	135	172
	b 107 655	484	109	1 224	3 621	3 406	10 655	11 858	25 825	23 686	14 462	12 325	—	1 817	19 499	57 182
Soest	a 301	132	35	36	40	23	18	11	2	2	1	—	1	203	284	297
	b 73 240	1 409	1 242	2 460	5 823	5 514	6 365	7 770	3 327	6 376	9 554	—	23 400	5 111	22 813	33 910
Unna	a 265	54	40	37	49	17	23	18	11	10	4	1	1	131	220	249
	b 141 234	646	1 469	2 818	7 058	4 018	8 636	11 579	14 631	34 011	23 965	12 887	19 516	4 933	24 645	50 855
Wittgenstein	a 232	145	16	22	11	13	15	6	1	3	—	—	—	183	222	229
	b 28 357	1 294	560	1 639	1 569	3 250	6 167	4 175	1 304	8 399	—	—	—	3 493	14 479	19 958
Reg.-Bez. Arnsberg	a 4 772	2 421	642	507	389	189	204	177	101	75	33	8	26	3 570	4 352	4 630
	b 2 648 852	25 147	22 459	36 319	53 741	46 054	79 621	122 037	137 572	222 828	225 254	103 239	1 574 581	83 925	263 341	522 950
Provinz Westfalen	a 7 530	2 984	807	797	850	444	525	540	285	159	77	17	45	4 588	6 407	7 232
	b 5 146 791	30 490	28 429	58 247	119 114	108 690	203 961	373 366	388 696	476 366	545 300	211 412	2 602 720	117 166	548 931	1 310 993

10. Provinz Hessen-Nassau

Regierungsbezirk Kassel

Stadtkreise:																
Fulda	a 1	—	—	—	—	—	—	—	—	—	—	—	1	—	—	—
	b 31 645	—	—	—	—	—	—	—	—	—	—	—	31 645	—	—	—
Hanau	a 4	3	—	—	—	—	—	—	—	—	—	—	1	3	3	3
	b 40 260	22	—	—	—	—	—	—	—	—	—	—	40 238	22	22	22
Kassel	a 36	16	4	2	4	2	—	3	3	1	—	—	1	22	28	34
	b 211 624	187	126	149	582	446	—	2 126	4 309	4 402	—	—	199 297	462	1 490	7 925
Marburg a. d. Lahn	a 4	2	1	—	—	—	—	—	—	—	—	—	1	3	3	3
	b 26 764	24	37	—	—	—	—	—	—	—	—	—	26 703	61	61	61
Landkreise:																
Kreis der Eder	a 82	40	3	2	10	7	12	6	1	—	1	—	—	45	74	81
	b 19 507	285	98	148	1 315	1 811	4 499	4 352	1 212	—	5 787	—	—	531	8 156	13 720
Kreis des Eisenberges	a 132	80	4	—	16	12	10	8	1	—	1	—	—	84	122	131
	b 24 491	523	136	—	2 343	2 798	3 941	6 152	1 104	—	7 494	—	—	659	9 741	16 997
Eschwege	a 166	87	8	3	16	8	17	19	5	2	—	1	—	98	139	163
	b 49 842	603	245	213	2 330	1 969	6 410	13 247	6 265	4 638	—	13 922	—	1 061	11 770	31 282
Frankenberg (Eder)	a 221	131	13	14	11	15	15	14	7	1	—	—	—	158	199	220
	b 36 006	874	457	1 085	1 369	3 985	5 462	9 868	8 454	4 452	—	—	—	2 416	13 232	31 554
Fritzlar-Homberg	a 221	95	9	13	23	20	28	25	4	3	1	—	—	117	188	217
	b 56 427	687	356	968	3 596	4 875	10 773	15 886	5 687	8 501	5 098	—	—	2 011	21 255	42 828
Fulda	a 703	432	71	61	49	19	34	26	10	1	—	—	—	564	666	702
	b 69 963	3 794	2 534	4 410	7 320	4 681	12 953	18 061	13 938	2 272	—	—	—	10 738	35 692	67 691
Gelnhausen	a 169	83	9	6	10	9	17	20	12	1	2	—	—	98	134	166
	b 54 051	576	318	394	1 514	2 177	6 734	15 125	14 264	2 690	10 259	—	—	1 288	11 713	41 102
Hanau	a 114	70	5	4	3	1	4	6	11	8	2	—	—	79	87	104
	b 58 884	466	219	263	486	207	1 707	4 337	16 144	21 385	13 670	—	—	948	3 348	23 829
Herrschaft Schmalkalden	a 93	45	4	6	4	4	4	10	12	2	1	1	—	55	67	89
	b 51 666	359	152	420	555	878	1 440	6 976	17 082	7 139	6 040	10 625	—	931	3 804	27 862
Hersfeld	a 156	61	7	11	23	18	11	19	4	1	—	1	—	79	131	154
	b 48 504	466	237	832	3 438	4 362	4 001	13 469	5 069	2 735	—	13 895	—	1 535	13 336	31 874
Hofgeismar	a 164	92	12	8	5	8	12	15	9	3	—	—	—	112	137	161
	b 40 665	719	397	516	648	2 155	4 771	10 772	11 313	9 374	—	—	—	1 632	9 206	31 291
Hünfeld	a 164	74	14	15	19	18	12	10	1	1	—	—	—	103	152	163
	b 24 884	562	492	1 107	2 737	4 400	4 720	7 126	1 010	2 730	—	—	—	2 161	14 018	22 154
Kassel	a 99	45	5	7	3	2	3	15	13	6	—	—	—	57	65	93
	b 50 379	336	151	465	441	485	1 171	10 880	20 025	16 425	—	—	—	952	3 049	33 954
Marburg a. d. Lahn	a 311	170	9	13	21	19	31	36	10	2	—	—	—	192	263	309
	b 65 435	1 155	326	899	3 117	4 894	12 177	24 160	13 483	5 224	—	—	—	2 380	22 568	60 211
Melsungen	a 140	70	3	8	9	17	16	11	4	2	—	—	—	81	123	138
	b 33 997	408	113	643	1 438	4 202	6 316	7 891	6 088	6 898	—	—	—	1 164	13 120	27 099
Rotenburg i. Hessen-Nassau	a 176	97	11	9	12	15	11	13	4	4	—	—	—	117	155	172
	b 41 863	767	430	659	1 801	3 742	3 985	8 801	6 277	15 401	—	—	—	1 856	11 384	26 462
Schlüchtern	a 174	107	11	8	9	4	11	17	5	2	—	—	—	126	150	172
	b 31 338	700	351	428	1 318	996	4 336	10 908	6 437	5 864	—	—	—	1 479	8 129	25 474
Kreis der Twiste	a 101	64	6	—	8	6	9	4	3	1	—	—	—	70	93	100
	b 17 650	555	198	—	1 185	1 490	3 446	3 112	3 839	3 825	—	—	—	753	6 874	13 825
Witzenhausen	a 144	59	20	10	11	12	16	8	4	3	1	—	—	89	128	140
	b 37 262	510	703	705	1 568	2 818	6 413	5 618	4 327	9 570	5 030	—	—	1 918	12 717	22 662

[1]) Vgl. Anmerkung [1]) auf S. 204. — [2]) Davon 1 Wohnplatz mit 18 063, 1 Wohnplatz mit 22 411 und 1 Wohnplatz mit 22 554 Einwohnern. — [3]) Davon 1 Wohnplatz mit 16 689, 1 Wohnplatz mit 16 797 und 1 Wohnplatz mit 18 648 Einwohnern.

Noch: Übersicht 3. Die Bevölkerung des Deutschen Reichs nach Wohnplatzgrößenklassen

Noch: Teil 2. Kleinere Verwaltungsbezirke

Kleinere Verwaltungsbezirke	a Wohnplätze b Ständige Bevölkerung[1]) am 17. Mai 1939	Davon Wohnplätze mit .... Einwohnern: weniger als 25	25 bis unter 50	50 bis unter 100	100 bis unter 200	200 bis unter 300	300 bis unter 500	500 bis unter 1 000	1 000 bis unter 2 000	2 000 bis unter 5 000	5 000 bis unter 10 000	10 000 bis unter 15 000	15 000 und mehr	weniger als 100 zus.	weniger als 500 zus.	weniger als 2 000 zus.
1		2	3	4	5	6	7	8	9	10	11	12	13	14	15	16
Noch: Reg.-Bez. Kassel																
Landkreise:																
Wolfhagen ..... a	100	56	3	8	1	4	8	13	5	2	—	—	—	67	80	98
b	27 084	434	124	526	102	1 068	3 058	9 572	6 547	5 653	—	—	—	1 084	5 312	21 431
Ziegenhain ..... a	178	90	3	12	17	10	20	19	5	2	—	—	—	105	152	176
b	40 182	547	86	789	2 621	2 480	7 576	13 136	6 528	6 319	—	—	—	1 522	14 199	33 863
Reg.-Bez. Kassel.. a	3 853	2 069	253	220	284	230	301	317	133	48	9	3	4	2 524	3 339	3 789
b	1 190 373	15 659	8 286	15 619	41 824	56 919	115 889	221 575	179 402	145 497	53 378	38 442	297 883	39 564	254 196	655 173
Regierungsbezirk Wiesbaden																
Stadtkreise:																
Frankfurt a. M. ..... a	52	25	1	1	—	—	—	3	2	5	9	4	[2]) 2	27	27	32
b	548 220	241	43	79	—	—	—	1 860	2 397	16 464	71 221	48 329	[2])407 586	363	363	4 620
Wiesbaden ..... a	59	42	2	4	1	—	2	1	4	1	1	—	1	48	51	56
b	165 646	341	64	265	170	—	650	897	5 954	3 471	5 125	—	148 709	670	1 490	8 341
Landkreise:																
Biedenkopf ..... a	130	56	2	6	8	9	22	18	7	2	—	—	—	64	103	128
b	39 136	399	60	452	1 191	2 159	8 216	12 427	8 467	5 765	—	—	—	911	12 477	33 371
Dillkreis ..... a	158	76	6	5	5	6	23	17	15	4	1	—	—	87	121	153
b	63 705	522	212	384	768	1 509	9 355	13 035	20 083	11 258	6 579	—	—	1 118	12 750	45 868
Limburg a./L. ..... a	116	61	1	2	5	—	8	22	12	4	—	1	—	64	77	111
b	61 610	412	29	104	816	—	3 064	15 831	16 315	13 267	—	11 772	—	545	4 425	36 571
Main-Taunuskreis ... a	118	61	5	2	4	2	8	11	18	4	3	—	—	68	82	111
b	71 235	419	199	111	541	515	3 242	8 461	26 272	13 687	17 788	—	—	729	5 027	39 760
Oberlahnkreis ..... a	172	99	4	4	9	10	16	23	5	2	—	—	—	107	142	170
b	41 843	644	119	298	1 497	2 434	6 875	15 724	6 965	7 287	—	—	—	1 061	11 867	34 556
Obertaunuskreis .... a	66	38	5	2	2	—	4	5	6	2	—	1	1	45	51	62
b	53 021	303	188	133	213	—	1 601	4 260	9 106	7 441	—	11 373	18 403	624	2 438	15 804
Oberwesterwaldkreis . a	295	115	12	15	46	34	46	23	3	1	—	—	—	142	268	294
b	56 969	802	491	1 055	6 808	8 397	17 721	14 450	5 046	2 199	—	—	—	2 348	35 274	54 770
Rheingaukreis ..... a	113	75	7	4	2	1	2	9	6	7	—	—	—	86	91	106
b	40 697	475	247	261	311	268	681	6 506	8 560	23 388	—	—	—	983	2 243	17 309
Sankt Goarshausen.. a	209	130	10	6	14	15	16	10	4	2	2	—	—	146	191	205
b	47 913	1 049	345	475	2 145	3 688	6 149	7 615	6 466	5 434	14 547	—	—	1 869	13 851	27 932
Unterlahnkreis ..... a	237	132	14	13	18	20	22	11	4	1	2	—	—	159	219	234
b	47 581	887	451	937	2 879	5 021	8 499	7 763	5 209	2 390	13 545	—	—	2 275	18 674	31 646
Untertaunuskreis ... a	171	80	4	9	27	19	17	11	2	2	—	—	—	93	156	169
b	34 860	509	139	672	4 148	4 738	7 011	7 988	2 187	7 468	—	—	—	1 320	17 217	27 392
Unterwesterwaldkreis a	195	93	2	11	13	14	29	18	11	4	—	—	—	106	162	191
b	60 073	691	77	794	1 830	3 385	11 758	11 864	15 687	13 987	—	—	—	1 562	18 535	46 086
Usingen ..... a	106	59	1	4	10	12	12	5	1	2	—	—	—	64	98	104
b	19 023	387	49	340	1 440	2 928	4 878	3 358	1 536	4 107	—	—	—	776	10 022	14 916
Wetzlar ..... a	183	81	3	3	11	6	24	30	19	5	—	—	1	87	128	177
b	90 931	576	90	256	1 583	1 587	9 954	20 752	25 968	12 045	—	—	18 120	922	14 046	60 766
Reg.-Bez. Wiesbaden ..... a	2 380	1 223	79	91	175	148	251	217	119	48	18	6	5	1 393	1 967	2 303
b	1 442 463	8 657	2 803	6 616	26 340	36 629	99 654	152 791	166 218	149 658	128 805	71 474	592 818	18 076	180 699	499 708
Provinz Hessen-Nassau ..... a	6 233	3 292	314	311	459	378	552	534	252	96	27	9	9	3 917	5 306	6 092
b	2 632 836	24 316	11 089	22 235	68 164	93 548	215 543	374 366	345 620	295 155	182 183	109 916	890 701	57 640	434 895	1 154 881

11. Rheinprovinz

Regierungsbezirk Koblenz

Stadtkreis:																
Koblenz ..... a	7	6	—	—	—	—	—	—	—	—	—	—	1	6	6	6
b	86 501	48	—	—	—	—	—	—	—	—	—	—	86 453	48	48	48
Landkreise:																
Ahrweiler ..... a	272	116	14	27	37	30	20	16	7	3	2	—	—	157	244	267
b	65 449	859	470	1 925	5 501	7 786	7 794	9 905	10 374	10 301	10 534	—	—	3 254	24 335	44 614
Altenkirchen (Westerwald) ..... a	575	292	66	57	70	30	28	18	7	6	1	—	—	415	543	568
b	89 338	2 873	2 381	3 908	9 767	7 197	10 831	13 364	10 211	20 004	8 802	—	—	9 162	36 957	60 532
Birkenfeld ..... a	239	74	15	11	36	22	36	32	10	2	—	—	1	100	194	236
b	90 397	630	484	873	5 352	5 532	13 964	21 569	13 619	5 842	—	—	22 532	1 987	26 835	62 023
Koblenz ..... a	132	78	17	3	4	2	2	8	11	5	1	1	—	98	106	125
b	58 029	705	591	222	553	591	789	6 630	15 676	16 223	5 472	10 577	—	1 518	3 451	25 757
Kochem ..... a	171	84	9	8	7	15	19	23	5	1	—	—	—	101	142	170
b	40 921	625	320	642	1 090	3 815	7 774	16 440	6 721	3 494	—	—	—	1 587	14 266	37 427
Kreuznach ..... a	250	119	14	8	20	16	27	26	15	3	1	—	1	141	204	245
b	104 704	943	523	544	3 050	3 986	10 465	18 049	20 918	9 667	7 941	—	28 618	2 010	19 511	58 478
Mayen ..... a	358	179	32	23	39	29	17	21	8	8	—	2	—	234	319	348
b	99 121	1 462	1 129	1 720	5 732	7 214	6 761	14 683	10 808	20 894	—	28 718	—	4 311	24 018	49 509
Neuwied ..... a	449	168	70	66	66	19	20	19	11	8	1	—	1	304	409	439
b	109 027	1 641	2 566	4 778	9 210	4 596	7 356	12 149	16 138	23 912	5 189	—	21 492	8 985	30 147	58 434
Sankt Goar ..... a	193	93	6	11	24	12	23	18	3	2	1	—	—	110	169	190
b	43 825	643	191	722	3 406	2 933	8 881	11 342	3 920	5 638	6 149	—	—	1 556	16 776	32 038
Simmern ..... a	187	70	8	8	39	27	23	8	3	1	—	—	—	86	175	186
b	56 363	448	268	544	6 201	6 668	8 792	5 566	4 205	3 671	—	—	—	1 260	22 921	32 692
Zell (Mosel) ..... a	105	45	3	3	9	16	11	10	5	3	—	—	—	51	87	102
b	32 719	323	87	255	1 463	4 068	4 250	6 718	5 996	9 559	—	—	—	665	10 446	23 160
Reg.-Bez. Koblenz a	2 938	1 324	254	225	351	218	226	199	85	42	7	3	4	1 803	2 598	2 882
b	856 394	11 200	9 010	16 133	51 325	54 386	87 657	136 415	118 586	129 205	44 087	39 295	159 095	36 343	229 711	484 712

[1]) Vgl. Anmerkung [1]) auf S. 204. — [2]) Davon 1 Wohnplatz mit 33 377 und 1 Wohnplatz mit 374 209 Einwohnern.

Noch: Übersicht 3. Die Bevölkerung des Deutschen Reichs nach Wohnplatzgrößenklassen

Noch: Teil 2. Kleinere Verwaltungsbezirke

Kleinere Verwaltungsbezirke	a Wohnplätze b Ständige Bevölkerung[1]) am 17. Mai 1939	Davon Wohnplätze mit .... Einwohnern: weniger als 25	25 bis unter 50	50 bis unter 100	100 bis unter 200	200 bis unter 300	300 bis unter 500	500 bis unter 1 000	1 000 bis unter 2 000	2 000 bis unter 5 000	5 000 bis unter 10 000	10 000 bis unter 15 000	15 000 und mehr	weniger als 100 zus.	weniger als 500 zus.	weniger als 2 000 zus.
	1	2	3	4	5	6	7	8	9	10	11	12	13	14	15	16
Regierungsbezirk Düsseldorf																
Stadtkreise:																
Düsseldorf	a 20	12	1	—	—	—	—	1	—	1	1	—[2])	4	13	13	14
	b 535 753	151	49	—	—	—	—	739	—	2 418	9 643	—[2])	522 753	200	200	939
Duisburg	a 16	10	1	—	—	—	—	2	1	1	—	—	1	11	11	14
	b 433 530	128	26	—	—	—	—	1 096	1 132	3 210	—	—	427 938	154	154	2 382
Essen	a 6	—	—	—	—	—	—	1	—	—	2	1[3])	2	—	—	1
	b 664 523	—	—	—	—	—	—	540	—	—	11 204	14 010[3])	638 769	—	—	540
Krefeld	a 3	—	—	—	—	1	1	—	—	—	—	—	1	—	2	2
	b 170 205	—	—	—	—	283	398	—	—	—	—	—	169 524	—	681	681
Mülheim a. d. Ruhr	a 12	4	4	2	—	—	—	—	1	—	—	—	1	10	10	11
	b 136 828	59	123	152	—	—	—	1 112	—	—	—	—	135 382	334	334	1 446
München Gladbach	a 37	7	3	1	11	3	6	2	1	1	1	—	1	11	31	34
	b 128 329	57	83	68	1 652	773	2 406	1 042	1 581	3 924	5 915	—	110 828	208	5 039	7 662
Neuß	a 25	15	2	—	1	—	2	2	—	2	—	—	1	17	20	22
	b 59 649	152	59	—	129	—	834	1 722	—	4 613	—	—	52 140	211	1 174	2 896
Oberhausen	a 1	—	—	—	—	—	—	—	—	—	—	—	1	—	—	—
	b 191 829	—	—	—	—	—	—	—	—	—	—	—	191 829	—	—	—
Remscheid	a 149	57	23	33	22	6	2	3	—	—	1	1	1	113	143	146
	b 103 912	618	804	2 465	3 044	1 470	792	1 526	—	—	6 400	13 023	73 770	3 887	9 193	10 719
Rheydt	a 14	2	4	4	1	—	—	1	1	—	—	—	1	10	11	13
	b 77 339	24	155	319	130	—	—	629	1 139	—	—	—	74 943	498	628	2 396
Solingen	a 242	78	55	62	33	4	4	1	—	—	—	2[4])	3	195	236	237
	b 140 453	903	1 963	4 452	4 494	872	1 347	592	—	—	—	22 224[4])	103 586	7 338	14 051	14 643
Viersen	a 1	—	—	—	—	—	—	—	—	—	—	—	1	—	—	—
	b 34 025	—	—	—	—	—	—	—	—	—	—	—	34 025	—	—	—
Wuppertal	a 275	132	54	40	26	12	5	1	1	—	—	2[5])	2	226	269	271
	b 399 718	1 557	1 890	2 732	3 674	2 775	1 828	505	1 741	—	—	22 297[5])	360 719	6 179	14 456	16 702
Landkreise:																
Dinslaken	a 57	8	2	3	7	8	7	10	5	2	5	—	—	13	35	50
	b 65 315	76	71	246	1 028	2 086	2 821	7 233	6 627	8 834	36 293	—	—	393	6 328	20 188
Düsseldorf-Mettmann	a 651	474	49	46	30	10	11	9	6	6	4	3[6])	3	569	620	635
	b 183 836	4 081	1 738	3 046	3 992	2 336	4 620	6 345	8 029	18 637	27 461	30 681[6])	72 870	8 865	19 813	34 187
Geldern	a 147	21	18	22	26	14	20	15	6	3	2	—	—	61	121	142
	b 60 371	306	676	1 617	3 866	3 292	7 734	10 527	9 039	7 912	15 402	—	—	2 599	17 491	37 057
Grevenbroich-Neuß	a 269	101	19	18	34	14	29	24	18	10	2	—	—	138	215	257
	b 110 494	1 122	683	1 305	5 001	3 358	11 041	16 971	24 080	31 551	15 382	—	—	3 110	22 510	63 561
Kempen-Krefeld	a 273	39	39	45	59	22	30	12	8	11	7	1	—	123	234	254
	b 144 901	470	1 432	3 279	8 177	5 462	11 463	7 702	11 265	33 551	48 751	13 349	—	5 181	30 283	49 250
Kleve	a 109	17	9	14	19	6	10	19	6	6	1	1	1	40	75	100
	b 87 462	128	336	1 037	2 796	1 521	3 992	13 400	7 212	17 018	5 034	13 206	21 782	1 501	9 810	30 422
Moers	a 171	29	15	18	28	20	13	25	12	5	1	1[7])	4	62	123	160
	b 191 291	289	548	1 244	4 057	5 034	5 090	18 592	17 109	15 112	6 317	10 392[7])	107 507	2 081	16 262	51 963
Rees	a 137	45	9	21	18	9	7	13	8	5	—	—[8])	2	75	109	130
	b 83 782	401	365	1 652	2 555	2 149	2 787	8 304	10 939	13 777	—	—[8])	40 853	2 418	9 909	29 152
Rhein-Wupper-Kreis	a 833	401	178	135	63	18	14	7	5	7	2	1[9])	2	714	809	821
	b 161 448	4 523	6 276	9 258	8 823	4 403	5 646	5 127	7 223	21 438	13 001	10 351[9])	65 379	20 057	38 929	51 279
Reg.-Bez. Düsseldorf	a 3 448	1 452	485	464	378	147	161	148	79	60	29	13	32	2 401	3 087	3 314
	b 4 164 993	15 045	17 297	32 872	58 418	35 814	62 799	102 592	108 228	181 995	200 803	149 533	3 204 597	65 214	217 245	428 065
Regierungsbezirk Köln																
Stadtkreise:																
Bonn	a 1	—	—	—	—	—	—	—	—	—	—	—	1	—	—	—
	b 98 702	—	—	—	—	—	—	—	—	—	—	—	98 702	—	—	—
Köln	a 78	20	4	2	1	1	2	4	2	17	10	6	9	26	30	36
	b 768 352	280	140	15	191	294	828	2 923	2 159	60 349	72 483	73 312	355 236	577	1 890	6 972
Landkreise:																
Bergheim (Erft)	a 155	66	12	8	11	4	12	14	20	8	—	—	—	86	113	147
	b 69 443	682	423	513	1 707	1 015	4 823	9 422	27 418	23 445	—	—	—	1 618	9 163	46 003
Bonn	a 145	47	16	8	11	9	15	20	9	8	—	—[10])	2	71	106	135
	b 109 204	401	530	669	1 553	2 218	5 713	14 001	13 227	22 169	—	—[10])	48 673	1 650	11 134	38 362
Euskirchen	a 223	80	19	17	30	18	28	14	13	4	—	—	1	115	191	218
	b 75 877	739	631	1 190	4 167	4 271	10 605	9 044	18 432	10 751	—	—	16 047	2 560	21 603	49 079
Köln	a 131	42	17	9	8	2	12	11	9	17	2	2	—	68	90	110
	b 114 766	503	569	635	1 080	524	5 070	7 984	14 046	48 991	11 825	23 539	—	1 707	8 381	30 411
Oberbergischer Kreis	a 679	207	132	172	99	25	22	8	8	5	1	—	—	511	657	673
	b 83 552	2 516	4 849	12 211	13 682	6 011	8 366	5 455	9 925	13 301	7 236	—	—	19 576	47 635	63 015
Rheinisch-Bergischer Kreis	a 1 280	700	312	148	68	12	15	10	7	5	2	—	1	1 160	1 255	1 272
	b 108 819	8 588	10 940	9 866	9 241	2 923	5 891	7 326	10 254	13 523	12 207	—	18 061	29 394	47 449	65 028
Siegkreis	a 980	428	197	175	85	29	27	16	9	11	1	1	1	800	941	966
	b 153 141	4 910	6 904	12 282	11 863	7 023	10 123	10 367	12 962	35 147	9 132	11 180	21 248	24 096	53 105	76 434
Reg.-Bez. Köln	a 3 672	1 590	708	539	313	100	133	97	77	75	16	9	15	2 837	3 383	3 557
	b 1 581 861	18 619	25 336	37 523	43 484	24 279	51 419	66 321	108 428	227 676	112 883	108 031	757 867	81 173	200 360	375 204

[1]) Vgl. Anmerkung [1]) auf S. 204. — [2]) Davon 1 Wohnplatz mit 29 240, 1 Wohnplatz mit 29 324, 1 Wohnplatz mit 30 668 und 1 Wohnplatz mit 433 521 Einwohnern. — [3]) Davon 1 Wohnplatz mit 18 897 und 1 Wohnplatz mit 619 872 Einwohnern. — [4]) Davon 1 Wohnplatz mit 23 899, 1 Wohnplatz mit 29 907 und 1 Wohnplatz mit 49 780 Einwohnern. — [5]) Davon 1 Wohnplatz mit 15 939 und 1 Wohnplatz mit 344 789 Einwohnern. — [6]) Davon 1 Wohnplatz mit 20 224, 1 Wohnplatz mit 20 743 und 1 Wohnplatz mit 31 903 Einwohnern. — [7]) Davon 1 Wohnplatz mit 22 519, 1 Wohnplatz mit 26 141, 1 Wohnplatz mit 26 738 und 1 Wohnplatz mit 32 109 Einwohnern. — [8]) Davon 1 Wohnplatz mit 16 381 und 1 Wohnplatz mit 24 572 Einwohnern. — [9]) Davon 1 Wohnplatz mit 19 377 und 1 Wohnplatz mit 46 002 Einwohnern. — [10]) Davon 1 Wohnplatz mit 18 382 und 1 Wohnplatz mit 30 291 Einwohnern.

Noch: Übersicht 3. Die Bevölkerung des Deutschen Reichs nach Wohnplatzgrößenklassen
Noch: Teil 2. Kleinere Verwaltungsbezirke

Kleinere Verwaltungsbezirke	a Wohnplätze b Ständige Bevölkerung[1]) am 17. Mai 1939	Davon Wohnplätze mit .... Einwohnern: weniger als 25	25 bis unter 50	50 bis unter 100	100 bis unter 200	200 bis unter 300	300 bis unter 500	500 bis unter 1 000	1 000 bis unter 2 000	2 000 bis unter 5 000	5 000 bis unter 10 000	10 000 bis unter 15 000	15 000 und mehr	weniger als 100 zus.	weniger als 500 zus.	weniger als 2 000 zus.
	1	2	3	4	5	6	7	8	9	10	11	12	13	14	15	16
Regierungsbezirk Trier																
Stadtkreis:																
Trier	a	23	14	4	1	1	2	—	—	—	—	—	—	1	19	22	22
	b	81 808	147	142	61	117	515	—	—	—	—	—	—	80 826	350	982	982
Landkreise:																	
Bernkastel	a	223	103	12	9	27	19	23	21	7	1	1	—	—	124	193	221
	b	51 353	762	425	686	3 963	4 638	9 409	14 787	9 581	2 065	5 037	—	—	1 873	19 883	44 251
Bitburg	a	326	151	29	32	35	26	30	15	6	1	1	—	—	212	303	324
	b	52 485	1 495	1 107	2 315	4 864	6 145	11 632	10 363	7 145	2 083	5 336	—	—	4 917	27 558	45 066
Daun	a	164	57	3	9	34	18	30	9	3	1	—	—	—	69	151	163
	b	35 802	440	144	678	4 831	4 450	11 472	6 121	4 699	2 967	—	—	—	1 262	22 015	32 835
Merzig-Wadern (Rest)	a	62	18	4	2	5	4	10	12	6	1	—	—	—	24	43	61
	b	25 442	145	128	115	773	1 010	3 804	8 538	8 009	2 920	—	—	—	388	5 975	22 522
Prüm	a	391	136	48	55	49	20	18	11	3	1	—	—	—	289	376	390
	b	40 598	1 850	1 777	3 971	7 066	4 784	6 907	7 416	3 340	3 487	—	—	—	7 598	26 355	37 111
Saarburg	a	147	59	9	5	22	13	19	9	9	2	—	—	—	73	127	145
	b	39 318	520	291	375	3 344	3 331	7 756	6 059	10 782	6 860	—	—	—	1 186	15 617	32 458
Trier	a	362	177	26	19	22	30	34	30	18	5	1	—	—	222	308	356
	b	95 982	1 513	886	1 493	3 439	7 128	13 632	20 816	24 563	15 946	6 566	—	—	3 892	28 091	73 470
Wittlich	a	201	94	12	11	14	21	17	28	2	1	1	—	—	117	169	199
	b	47 988	772	469	827	1 919	5 323	6 411	19 507	2 833	2 160	7 767	—	—	2 068	15 721	38 061
Reg.-Bez. Trier	a	1 899	859	147	143	209	153	181	135	54	13	4	—	1	1 140	1 692	1 881
	b	470 776	7 644	5 369	10 521	30 316	37 324	71 023	93 607	70 952	38 488	24 706	—	80 826	23 534	162 197	326 756
Regierungsbezirk Aachen																	
Stadtkreis:																	
Aachen	a	64	43	5	10	2	2	1	—	—	—	—	—	1	58	63	63
	b	159 631	347	155	790	256	550	308	—	—	—	—	—	157 225	1 292	2 406	2 406
Landkreise:																	
Aachen	a	278	149	32	24	17	8	14	8	10	5	6	1 [2])	4	205	244	262
	b	195 251	1 577	1 154	1 767	2 432	2 159	5 614	5 418	12 798	13 339	43 971	12 189 [2])	92 833	4 498	14 703	32 919
Düren	a	249	113	18	18	13	16	24	27	10	8	1	—	1	149	202	239
	b	119 760	919	615	1 366	1 994	3 979	9 556	18 656	12 575	20 915	5 708	—	43 477	2 900	18 429	49 660
Erkelenz	a	203	71	20	27	25	18	13	13	12	3	1	—	—	118	174	199
	b	57 110	701	737	1 742	3 686	4 582	5 367	9 111	15 556	10 203	5 425	—	—	3 180	16 815	41 482
Geilenkirchen-Heinsberg	a	224	57	22	29	26	13	26	27	16	6	2	—	—	103	173	216
	b	92 845	614	783	2 174	3 842	3 179	10 225	19 473	22 465	16 601	13 489	—	—	3 571	20 817	62 755
Jülich	a	148	72	6	3	11	4	19	23	7	2	—	1	—	81	115	145
	b	51 974	635	184	188	1 582	949	7 846	16 799	9 129	4 426	—	10 236	—	1 007	11 384	37 312
Monschau	a	107	59	5	9	8	5	3	11	5	1	—	—	—	74	90	106
	b	22 860	501	222	636	1 178	1 232	1 196	8 605	7 189	2 101	—	—	—	1 359	4 965	20 759
Schleiden	a	333	144	36	36	29	31	31	19	5	2	—	—	—	216	307	331
	b	54 340	1 127	1 243	2 596	4 090	7 778	12 128	12 846	7 079	5 453	—	—	—	4 966	28 962	48 887
Reg.-Bez. Aachen	a	1 606	708	145	156	131	97	131	128	85	27	10	2	6	1 009	1 368	1 561
	b	753 771	6 421	5 093	11 259	19 060	24 408	52 240	90 908	86 791	73 038	68 593	22 425	293 535	22 773	118 481	296 180
Rheinprovinz	a	13 563	5 933	1 739	1 527	1 382	715	832	707	360	217	66	27	58	9 199	12 128	13 195
	b	7 827 795	58 929	61 805	108 308	197 603	176 211	325 138	490 043	492 980	650 402	451 072	319 284	4 496 020	229 042	927 994	1 911 017

12. Hohenzollerische Lande

zugleich Reg.-Bez. Sigmaringen

Landkreise:																	
Hechingen	a	112	55	5	3	1	8	13	20	5	2	—	—	—	63	85	110
	b	37 735	471	203	220	128	2 181	5 611	14 050	7 232	7 639	—	—	—	894	8 814	30 096
Sigmaringen	a	227	124	20	17	23	9	13	12	8	—	1	—	—	161	206	226
	b	35 434	1 018	673	1 307	3 160	2 282	4 939	7 719	8 933	—	5 403	—	—	2 998	13 379	30 031
Hohenzollerische Lande	a	339	179	25	20	24	17	26	32	13	2	1	—	—	224	291	336
	b	73 169	1 489	876	1 527	3 288	4 463	10 550	21 769	16 165	7 639	5 403	—	—	3 892	22 193	60 127
Preußen[3])[4])	a	92 368	36 952	10 012	10 969	11 680	6 323	6 818	5 390	2 276	1 187	396	130	235	57 933	82 754	90 420
	b	40941557	337 232	358 206	790 288	1 678 753	1 550 837	2 624 836	3 691 592	3 097 615	3 595 256	2 752 287	1 579 746	18 884 909	1 485 726	7 340 152	14 129 359

[1]) Vgl. Anmerkung [1]) auf S. 204. — [2]) Davon 1 Wohnplatz mit 15 284, 1 Wohnplatz mit 17 620, 1 Wohnplatz mit 27 929 und 1 Wohnplatz mit 32 000 Einwohnern. — [3]) Gebiet Mitte 1939, jedoch ohne Memelland. — [4]) Der am 1. 11. 1939 erfolgte Gebietsaustausch zwischen der Provinz Hannover (Reg.-Bez. Stade) und dem Land Bremen ist bereits berücksichtigt.

Noch: Übersicht 3. Die Bevölkerung des Deutschen Reichs nach Wohnplatzgrößenklassen
Noch: Teil 2. Kleinere Verwaltungsbezirke

Kleinere Verwaltungsbezirke	a Wohnplätze b Ständige Bevölkerung[1]) am 17. Mai 1939	Davon Wohnplätze mit .... Einwohnern: weniger als 25	25 bis unter 50	50 bis unter 100	100 bis unter 200	200 bis unter 300	300 bis unter 500	500 bis unter 1 000	1 000 bis unter 2 000	2 000 bis unter 5 000	5 000 bis unter 10 000	10 000 bis unter 15 000	15 000 und mehr	weniger als 100 zus.	weniger als 500 zus.	weniger als 2 000 zus.
1		2	3	4	5	6	7	8	9	10	11	12	13	14	15	16

II. Bayern

Regierungsbezirk Oberbayern

Stadtkreise:																
Ingolstadt	a	4	2	1	—	—	—	—	—	—	—	—	1	3	3	3
	b	31 370	28	45	—	—	—	—	—	—	—	—	31 297	73	73	73
München	a	55	11	6	2	5	2	3	12	8	4	1	1	19	29	49
	b	815 212	103	207	152	620	467	1 096	8 390	12 489	9 494	5 787	776 407	462	2 645	23 524
Rosenheim	a	1	—	—	—	—	—	—	—	—	—	—	1	—	—	—
	b	20 692	—	—	—	—	—	—	—	—	—	—	20 692	—	—	—
Kreisunm. Städte:																
Freising	a	3	1	—	—	1	—	—	—	—	—	—	1	1	2	2
	b	18 518	13	—	—	125	—	—	—	—	—	—	18 380	13	138	138
Landsberg	a	13	10	2	—	—	—	—	—	—	1	—	—	12	12	12
	b	8 705	64	56	—	—	—	—	—	—	8 585	—	—	120	120	120
Reichenhall	a	2	—	1	—	—	—	—	—	—	1	—	—	1	1	1
	b	9 639	—	34	—	—	—	—	—	—	9 605	—	—	34	34	34
Traunstein	a	5	3	1	—	—	—	—	—	—	—	1	—	4	4	4
	b	10 962	31	37	—	—	—	—	—	—	—	10 894	—	68	68	68
Landkreise:																
Aibling	a	340	197	63	33	23	8	7	5	2	2	—	—	—	293	331	338
	b	29 901	2 204	2 121	2 324	3 244	2 047	2 783	3 476	2 761	8 941	—	—	—	6 649	14 723	20 960
Aichach	a	270	121	37	39	37	16	10	7	2	1	—	—	—	197	260	269
	b	29 730	1 190	1 285	2 723	5 368	3 760	3 881	4 510	2 726	4 287	—	—	—	5 198	18 207	25 443
Altötting	a	1 316	1 071	129	64	25	11	6	7	—	1	2	—	—	1 264	1 306	1 313
	b	49 062	10 190	4 311	4 332	3 422	2 566	2 210	4 783	—	4 335	12 913	—	—	18 833	27 031	31 814
Berchtesgaden	a	241	120	25	28	35	7	17	8	—	1	—	—	—	173	232	240
	b	27 015	1 020	926	2 179	5 312	1 749	6 097	5 241	—	4 491	—	—	—	4 125	17 283	22 524
Dachau	a	265	118	43	35	28	24	8	7	1	—	—	—	1	196	256	264
	b	40 585	1 406	1 532	2 619	4 124	5 813	2 871	4 372	1 698	—	—	—	16 150	5 557	18 365	24 435
Ebersberg	a	467	273	88	50	31	7	7	7	1	3	—	—	—	411	456	464
	b	30 652	2 927	3 046	3 446	4 063	1 757	2 355	4 487	1 596	6 975	—	—	—	9 419	17 594	23 677
Erding	a	835	515	145	90	51	13	7	10	2	1	1	—	—	750	821	833
	b	48 286	5 756	5 102	6 215	7 080	3 254	2 695	6 670	2 249	2 827	6 438	—	—	17 073	30 102	39 021
Freising	a	527	285	90	76	37	21	11	5	1	1	—	—	—	451	520	526
	b	34 761	3 061	3 169	5 402	4 988	5 194	4 021	3 264	1 026	4 636	—	—	—	11 632	25 835	30 125
Friedberg	a	138	53	20	20	22	11	5	3	2	1	1	—	—	93	131	136
	b	23 341	583	705	1 521	3 022	2 651	1 780	2 037	2 776	3 119	5 147	—	—	2 809	10 262	15 075
Fürstenfeldbruck	a	219	88	35	23	26	15	14	9	6	2	1	—	—	146	201	216
	b	42 807	839	1 250	1 654	3 870	3 891	5 582	6 292	7 437	5 384	6 608	—	—	3 743	17 086	30 815
Garmisch-Partenkirchen	a	159	97	18	15	9	6	1	7	3	2	—	—	1	130	146	156
	b	36 353	899	638	1 002	1 202	1 537	309	5 105	3 463	6 732	—	—	15 466	2 539	5 587	14 155
Ingolstadt	a	154	75	11	13	16	8	9	15	5	2	—	—	—	99	132	152
	b	31 633	633	362	925	2 427	1 974	3 289	10 497	6 843	4 683	—	—	—	1 920	9 610	26 950
Landsberg	a	190	92	15	14	21	14	20	11	3	—	—	—	—	121	176	190
	b	27 807	983	503	964	3 244	3 682	7 544	6 972	3 915	—	—	—	—	2 450	16 920	27 807
Laufen	a	1 056	783	152	71	28	10	4	3	4	1	—	—	—	1 006	1 048	1 055
	b	37 991	8 434	5 159	4 889	3 881	2 377	1 275	1 932	5 264	4 780	—	—	—	18 482	26 015	33 211
Miesbach	a	788	578	67	73	38	10	10	4	3	5	—	—	—	718	776	783
	b	47 145	5 155	2 367	5 285	5 634	2 517	3 856	2 410	3 923	15 998	—	—	—	12 807	24 814	31 147
Mühldorf	a	1 273	960	168	82	40	13	5	1	3	—	1	—	—	1 210	1 268	1 272
	b	43 469	9 315	5 675	5 969	5 335	3 139	1 986	512	4 272	—	7 266	—	—	20 959	31 419	36 203
München	a	160	47	15	24	22	10	17	7	8	9	1	—	—	86	135	150
	b	61 859	370	495	1 713	3 304	2 660	6 672	4 966	11 533	25 070	5 076	—	—	2 578	15 214	31 713
Pfaffenhofen a. d. Ilm	a	378	191	47	58	38	20	14	6	1	3	—	—	—	296	368	375
	b	39 079	1 822	1 735	4 123	5 347	4 968	5 472	4 218	1 879	9 515	—	—	—	7 680	23 467	29 564
Rosenheim	a	1 146	723	195	112	51	32	20	11	2	—	—	—	—	1 030	1 133	1 146
	b	54 835	7 782	6 665	7 618	7 170	7 768	7 716	7 232	2 884	—	—	—	—	22 065	44 719	54 835
Schongau	a	319	215	43	25	11	4	10	9	—	2	—	—	—	283	308	317
	b	24 670	2 111	1 516	1 541	1 519	940	3 756	6 022	—	7 265	—	—	—	5 168	11 383	17 405
Schrobenhausen	a	231	121	30	26	28	9	12	4	—	1	—	—	—	177	226	230
	b	22 616	1 213	1 007	1 847	3 857	2 113	4 755	2 882	—	4 942	—	—	—	4 067	14 792	17 674
Starnberg	a	148	54	23	16	19	15	6	8	3	3	1	—	—	93	133	144
	b	34 791	490	832	1 084	2 660	3 617	2 318	5 365	4 870	7 761	5 794	—	—	2 406	11 001	21 236
Tölz	a	280	171	52	28	15	5	3	2	2	1	1	—	—	251	274	278
	b	25 381	1 931	1 754	1 930	2 142	1 162	1 161	1 631	2 722	2 178	8 770	—	—	5 615	10 080	14 433
Traunstein	a	1 289	844	222	138	51	14	7	11	1	1	—	—	—	1 204	1 276	1 288
	b	51 541	9 151	7 728	9 573	7 020	3 487	2 631	7 254	1 312	3 385	—	—	—	26 452	39 590	48 156
Wasserburg a. Inn	a	1 418	1 118	180	80	22	6	6	2	3	1	—	—	—	1 378	1 412	1 417
	b	39 151	11 459	6 118	5 591	3 023	1 524	2 158	1 204	3 794	4 280	—	—	—	23 168	29 873	34 871
Weilheim	a	390	257	53	20	26	9	14	7	—	2	2	—	—	330	379	386
	b	43 959	2 708	1 786	1 335	3 643	2 142	5 624	5 169	—	8 350	13 202	—	—	5 829	17 238	22 407
Wolfratshausen	a	284	140	54	36	24	15	7	7	—	1	—	—	—	230	276	283
	b	23 116	1 418	1 928	2 559	3 312	3 807	2 632	4 914	—	2 546	—	—	—	5 905	15 656	20 570
Reg.-Bez. Oberbayern	a	14 364	9 334	2 031	1 291	780	335	260	195	66	51	14	1	6	12 656	14 031	14 292
	b	1 916 634	95 289	70 094	90 515	109 958	82 563	98 525	131 807	91 432	161 974	95 191	10 894	878 392	255 898	546 944	770 183

[1]) Vgl. Anmerkung [1]) auf S. 204.

Noch: Übersicht 3. Die Bevölkerung des Deutschen Reichs nach Wohnplatzgrößenklassen
Noch: Teil 2. Kleinere Verwaltungsbezirke

Kleinere Verwaltungsbezirke	a Wohnplätze b Ständige Bevölkerung[1]) am 17. Mai 1939	Davon Wohnplätze mit .... Einwohnern: weniger als 25	25 bis unter 50	50 bis unter 100	100 bis unter 200	200 bis unter 300	300 bis unter 500	500 bis unter 1 000	1 000 bis unter 2 000	2 000 bis unter 5 000	5 000 bis unter 10 000	10 000 bis unter 15 000	15 000 und mehr	weniger als 100 zus.	weniger als 500 zus.	weniger als 2 000 zus.
	1	2	3	4	5	6	7	8	9	10	11	12	13	14	15	16
Regierungsbezirk Niederbayern und Oberpfalz																
Stadtkreise:																
Amberg	a	2	—	—	—	—	—	1	—	—	—	—	—	1	—	1	1
	b	28 864	—	—	—	—	—	350	—	—	—	—	—	28 514	—	350	350
Landshut	a	1	—	—	—	—	—	—	—	—	—	—	—	1	—	—	—
	b	31 573	—	—	—	—	—	—	—	—	—	—	—	31 573	—	—	—
Passau	a	42	14	4	8	9	2	1	3	—	—	—	—	1	26	38	41
	b	24 430	142	168	491	1 353	505	347	2 255	—	—	—	—	19 169	801	3 006	5 261
Regensburg	a	30	2	1	5	1	5	4	3	5	2	1	—	1	3	18	26
	b	90 651	29	25	314	109	1 271	1 695	2 196	6 719	6 045	6 326	—	65 922	368	3 443	12 368
Straubing	a	1	—	—	—	—	—	—	—	—	—	—	—	1	—	—	—
	b	27 775	—	—	—	—	—	—	—	—	—	—	—	27 775	—	—	—
Weiden	a	12	4	1	2	1	1	1	1	—	—	—	—	1	7	10	11
	b	27 864	58	27	129	137	215	308	678	—	—	—	—	26 312	214	874	1 552
Kreisunm. Städte:																	
Deggendorf	a	40	22	3	4	3	5	1	1	—	—	1	—	—	29	38	39
	b	11 155	200	113	213	373	1 211	452	956	—	—	7 627	—	—	526	2 562	3 518
Neumarkt i. d. OPf.	a	3	1	—	—	1	—	—	—	—	—	—	1	—	1	2	2
	b	10 356	24	—	—	126	—	—	—	—	—	—	10 206	—	24	150	150
Schwandorf i. Bay.	a	1	—	—	—	—	—	—	—	—	—	—	1	—	—	—	—
	b	10 459	—	—	—	—	—	—	—	—	—	—	10 459	—	—	—	—
Landkreise:																	
Amberg	a	356	168	52	64	35	15	10	7	4	1	—	—	—	284	344	355
	b	32 762	1 721	1 891	4 580	5 053	3 762	3 491	4 453	4 907	2 904	—	—	—	8 192	20 498	29 858
Beilngries	a	130	52	14	22	24	10	6	—	2	—	—	—	—	88	128	130
	b	13 836	418	555	1 561	3 390	2 468	2 077	—	3 367	—	—	—	—	2 534	10 469	13 836
Bergreichenstein	a	342	189	50	54	36	6	3	3	—	1	—	—	—	293	338	341
	b	18 864	1 845	1 735	3 818	4 704	1 461	1 012	2 108	—	2 181	—	—	—	7 398	14 575	16 683
Bogen	a	938	636	164	77	37	17	4	2	1	—	—	—	—	877	935	938
	b	31 386	5 636	5 764	5 381	5 071	4 106	1 561	1 254	1 613	—	—	—	—	17 781	28 519	31 386
Burglengenfeld	a	314	169	52	36	28	9	8	7	4	1	—	—	—	257	302	313
	b	30 654	1 669	1 853	2 528	4 014	2 256	3 092	4 661	5 625	4 956	—	—	—	6 050	15 412	25 698
Cham	a	393	208	62	48	53	12	7	1	—	2	—	—	—	318	390	391
	b	30 911	1 756	2 213	3 356	7 455	2 952	2 866	600	—	9 713	—	—	—	7 325	20 598	21 198
Deggendorf	a	705	395	150	94	53	17	7	4	4	—	1	—	—	619	696	704
	b	42 804	4 105	4 497	6 470	7 039	4 036	2 873	2 511	5 177	—	6 096	—	—	15 072	29 020	36 708
Dingolfing	a	428	265	72	44	23	10	7	5	1	1	—	—	—	381	421	427
	b	24 487	2 723	2 533	2 987	3 373	2 293	2 484	3 523	1 159	3 407	—	—	—	8 243	16 393	21 080
Eggenfelden	a	1 294	968	165	104	35	10	6	3	2	1	—	—	—	1 237	1 288	1 293
	b	41 296	9 554	5 729	6 964	5 028	2 468	2 302	2 101	3 298	3 852	—	—	—	22 247	32 045	37 444
Eschenbach i. d. OPf.	a	212	107	33	32	21	8	3	2	3	3	—	—	—	172	204	209
	b	24 991	1 055	1 193	2 257	2 859	1 996	1 048	1 516	3 577	9 490	—	—	—	4 505	10 408	15 501
Grafenau	a	301	123	61	57	34	14	7	4	1	—	—	—	—	241	296	301
	b	22 964	1 421	2 283	3 957	4 563	3 484	2 942	2 784	1 530	—	—	—	—	7 661	18 650	22 964
Griesbach	a	694	442	108	74	43	11	7	7	2	—	—	—	—	624	685	694
	b	32 252	4 822	3 774	5 102	5 573	2 710	2 678	4 536	3 057	—	—	—	—	13 698	24 659	32 252
Kelheim	a	261	123	28	29	35	14	15	4	6	2	—	—	—	185	249	259
	b	37 059	1 265	1 031	2 224	5 016	3 568	5 639	2 638	8 141	7 537	—	—	—	4 520	18 743	29 522
Kemnath	a	214	94	44	40	17	9	4	4	2	—	—	—	—	178	208	214
	b	16 413	856	1 587	2 873	2 216	2 156	1 540	2 664	2 521	—	—	—	—	5 316	11 228	16 413
Kötzting	a	400	218	60	53	43	6	10	7	2	1	—	—	—	331	390	399
	b	28 602	2 245	2 093	3 704	6 073	1 372	3 612	4 385	2 890	2 228	—	—	—	8 042	19 099	26 374
Landau a. d. Isar	a	364	237	38	32	33	15	3	2	3	1	—	—	—	307	358	363
	b	25 169	2 142	1 373	2 188	4 759	3 622	1 226	1 614	4 378	3 867	—	—	—	5 703	15 310	21 302
Landshut	a	605	398	83	53	47	12	6	4	2	—	—	—	—	534	599	605
	b	27 321	3 624	2 882	3 685	6 672	2 912	2 285	2 804	2 457	—	—	—	—	10 191	22 060	27 321
Mainburg	a	256	141	49	25	25	8	5	1	1	1	—	—	—	215	253	255
	b	18 306	1 566	1 775	1 729	3 586	1 909	1 842	584	1 475	3 540	—	—	—	5 070	12 707	14 766
Mallersdorf	a	243	144	20	26	28	12	6	2	3	2	—	—	—	190	236	241
	b	24 852	1 474	686	1 904	4 176	2 904	2 358	1 537	4 944	4 869	—	—	—	4 064	13 502	19 983
Markt Eisenstein	a	523	361	42	48	37	14	9	7	3	2	—	—	—	451	511	521
	b	32 779	2 692	1 468	3 407	5 186	3 173	3 380	4 636	3 169	5 668	—	—	—	7 567	19 306	27 111
Nabburg	a	213	86	42	44	22	10	5	1	1	2	—	—	—	172	209	211
	b	20 238	712	1 627	2 949	3 285	2 382	1 937	543	1 485	5 318	—	—	—	5 288	12 892	14 920
Neumarkt i. d. OPf.	a	330	157	42	49	51	16	5	9	1	—	—	—	—	248	320	330
	b	27 306	1 581	1 511	3 534	7 201	3 943	1 812	16 294	1 430	—	—	—	—	6 626	19 582	27 306
Neunburg vorm Wald	a	240	132	34	39	24	5	2	2	1	1	—	—	—	205	236	239
	b	14 907	1 133	1 257	2 715	3 280	1 163	772	1 066	1 108	2 413	—	—	—	5 105	10 320	12 494
Neustadt a. d. Waldnaab	a	376	190	58	63	34	7	8	3	5	3	—	—	—	311	360	373
	b	39 218	1 659	2 051	4 537	4 693	1 701	3 212	5 029	7 268	9 068	—	—	—	8 247	17 853	30 150
Oberviechtach	a	210	126	25	27	16	4	7	3	2	—	—	—	—	178	205	210
	b	13 694	989	913	2 017	2 313	942	2 418	1 718	2 384	—	—	—	—	3 919	9 592	13 694
Parsberg	a	476	261	75	68	40	18	4	6	4	—	—	—	—	404	466	476
	b	31 683	2 444	2 645	4 749	5 578	4 347	1 562	4 511	5 847	—	—	—	—	9 838	21 325	31 683
Passau	a	815	419	150	130	70	24	15	7	—	—	—	—	—	699	808	815
	b	44 094	4 781	5 236	8 750	9 058	5 564	5 525	5 180	—	—	—	—	—	18 767	38 914	44 094
Pfarrkirchen	a	1 353	1 044	170	77	44	8	4	2	2	2	—	—	—	1 291	1 347	1 351
	b	41 406	10 295	5 788	5 134	6 223	1 918	1 361	1 581	2 277	6 829	—	—	—	21 217	30 719	34 577
Prachatitz	a	334	157	29	57	57	13	10	8	—	3	—	—	—	243	323	331
	b	38 328	1 349	1 035	4 403	7 976	3 291	3 799	4 987	—	11 488	—	—	—	6 787	21 853	26 840
Regen	a	310	130	49	58	45	16	7	7	1	2	1	—	—	237	299	307
	b	35 126	1 258	1 751	4 396	6 183	2 522	2 781	3 935	1 214	5 639	5 447	—	—	7 405	18 891	24 040

[1]) Vgl. Anmerkung [1]) auf S. 204.

Noch: Übersicht 3. Die Bevölkerung des Deutschen Reichs nach Wohnplatzgrößenklassen
Noch: Teil 2. Kleinere Verwaltungsbezirke

Kleinere Verwaltungsbezirke	a Wohnplätze b Ständige Bevölkerung[1]) am 17. Mai 1939	Davon Wohnplätze mit .... Einwohnern: weniger als 25	25 bis unter 50	50 bis unter 100	100 bis unter 200	200 bis unter 300	300 bis unter 500	500 bis unter 1 000	1 000 bis unter 2 000	2 000 bis unter 5 000	5 000 bis unter 10 000	10 000 bis unter 15 000	15 000 und mehr	weniger als 100 zus.	weniger als 500 zus.	weniger als 2 000 zus.
	1	2	3	4	5	6	7	8	9	10	11	12	13	14	15	16
Noch: Reg.-Bez. Niederbayern und Oberpfalz																
Landkreise:																
Regensburg	a	846	522	105	67	72	25	30	19	5	1	—	—	—	694	821	845
	b	62 854	4 991	3 704	4 591	10 205	6 037	11 302	12 775	6 463	2 786	—	—	—	13 286	40 830	60 068
Riedenburg	a	146	48	25	28	28	9	5	1	2	—	—	—	—	101	143	146
	b	14 906	398	898	2 022	3 825	2 282	1 684	770	3 027	—	—	—	—	3 318	11 109	14 906
Roding	a	507	333	74	50	29	5	8	5	3	—	—	—	—	457	499	507
	b	25 512	3 465	2 570	3 384	4 032	1 184	2 786	3 609	4 482	—	—	—	—	9 419	17 421	25 512
Rottenburg	a	286	160	42	37	26	9	6	—	4	—	—	—	—	239	282	286
	b	19 008	1 641	1 380	2 734	3 941	2 334	2 127	—	4 851	—	—	—	—	5 755	14 157	19 008
Straubing	a	242	105	41	28	37	13	10	7	1	—	—	—	—	174	234	242
	b	23 443	1 080	1 501	2 047	5 253	3 436	4 232	4 854	1 040	—	—	—	—	4 628	17 549	23 443
Sulzbach-Rosenberg	a	222	95	65	33	16	6	3	2	—	1	1	—	—	193	218	220
	b	22 251	1 208	2 361	2 194	2 233	1 386	1 024	1 264	—	4 219	6 362	—	—	5 763	10 406	11 670
Tirschenreuth	a	353	184	32	72	35	8	9	5	4	2	2	—	—	288	340	349
	b	44 303	1 645	1 182	5 208	4 809	1 982	3 554	3 270	5 488	6 552	10 613	—	—	8 035	18 380	27 138
Viechtach	a	526	312	103	63	26	9	8	2	2	1	—	—	—	478	521	525
	b	26 554	3 613	3 562	4 431	3 723	2 239	3 119	1 309	2 273	2 285	—	—	—	11 606	20 687	24 269
Vilsbiburg	a	1 059	808	152	62	23	5	5	—	3	1	—	—	—	1 022	1 055	1 058
	b	31 734	7 717	5 209	4 092	3 105	1 150	1 751	—	5 027	3 683	—	—	—	17 018	23 024	28 051
Vilshofen	a	702	361	140	107	52	19	12	7	3	1	—	—	—	608	691	701
	b	46 354	3 969	4 914	7 331	7 347	4 411	4 797	5 098	4 120	4 367	—	—	—	16 214	32 769	41 987
Vohenstrauß	a	258	144	32	37	24	8	5	3	4	1	—	—	—	213	250	287
	b	22 169	1 460	1 086	2 747	3 269	1 971	1 753	2 230	5 459	2 194	—	—	—	5 293	12 286	19 975
Waldmünchen	a	166	76	26	34	18	4	4	1	2	1	—	—	—	136	162	165
	b	14 960	675	995	2 546	2 361	991	1 643	576	2 391	2 782	—	—	—	4 216	9 211	12 178
Wegscheid	a	365	211	65	53	24	5	2	2	3	—	—	—	—	329	360	365
	b	18 736	2 153	2 390	3 600	3 395	1 232	683	1 552	3 731	—	—	—	—	8 143	13 453	18 736
Wolfstein	a	441	182	63	89	69	18	17	1	2	—	—	—	—	334	438	441
	b	34 034	2 024	2 203	6 242	9 592	4 181	6 380	568	2 844	—	—	—	—	10 469	30 622	34 034
Reg.-Bez. Niederbayern und Oberpfalz	a	19 881	11 729	2 975	2 403	1 586	500	332	192	106	43	7	2	6	17 107	19 525	19 823
	b	1 533 653	116 282	105 017	168 175	221 084	121 399	125 474	129 718	144 213	139 880	42 481	20 665	199 265	389 474	857 431	1 131 362
Regierungsbezirk Pfalz																	
Stadtkreise:																	
Frankenthal	a	7	1	—	2	—	—	—	1	2	—	—	—	1	3	3	6
	b	27 021	6	—	156	—	—	—	734	3 129	—	—	—	22 996	162	162	4 025
Kaiserslautern	a	34	20	4	2	1	1	3	1	1	—	—	—	1	26	31	33
	b	65 890	158	128	149	114	250	1 141	717	1 150	—	—	—	62 083	435	1 940	3 807
Ludwigshafen a. Rhein	a	11	1	—	2	—	—	—	2	—	2	2	1	1	3	3	5
	b	143 934	22	—	161	—	—	—	1 516	—	6 737	15 360	11 247	108 891	183	183	1 699
Neustadt an der Weinstraße	a	5	3	—	1	—	—	—	—	—	—	—	—	1	4	4	4
	b	23 941	22	—	98	—	—	—	—	—	—	—	—	23 821	120	120	120
Pirmasens	a	5	3	—	—	—	1	—	—	—	—	—	—	1	3	4	4
	b	48 676	30	—	—	—	233	—	—	—	—	—	—	48 413	30	263	263
Speyer	a	27	23	1	2	—	—	—	—	—	—	—	—	1	26	26	26
	b	28 509	232	32	118	—	—	—	—	—	—	—	—	28 127	382	382	382
Zweibrücken	a	19	14	3	—	1	—	—	—	—	—	—	—	1	17	18	18
	b	28 221	145	90	—	137	—	—	—	—	—	—	—	27 799	235	422	422
Kreisunm. Stadt:																	
Landau i. d. Pf.	a	7	2	—	—	—	—	1	2	—	1	—	—	1	2	3	5
	b	22 428	13	—	—	—	—	307	1 465	—	2 610	—	—	18 033	13	320	1 785
Landkreise:																	
Bergzabern	a	142	63	8	9	10	10	14	17	8	3	—	—	—	80	114	139
	b	41 771	505	262	651	1 504	2 523	5 777	11 080	10 033	9 436	—	—	—	1 418	11 222	32 335
Frankenthal	a	102	51	5	4	3	3	7	18	5	5	1	—	—	60	73	96
	b	44 131	467	196	249	448	780	2 708	13 273	7 195	13 422	5 393	—	—	912	4 848	25 316
Germersheim	a	110	66	8	3	2	1	2	7	16	11	—	—	—	77	82	105
	b	63 467	469	291	226	343	273	976	4 982	22 147	33 760	—	—	—	986	2 578	29 707
Kaiserslautern	a	272	152	19	20	8	8	21	22	16	5	1	—	—	191	228	266
	b	72 171	1 204	662	1 516	1 058	2 136	7 890	15 538	22 967	13 371	5 829	—	—	3 382	14 466	52 971
Kirchheimbolanden	a	127	67	13	4	9	8	8	9	7	2	—	—	—	84	109	125
	b	28 618	526	409	284	1 342	2 011	3 353	5 376	8 152	7 165	—	—	—	1 219	7 925	21 453
Kusel	a	198	56	10	8	22	22	38	28	11	3	—	—	—	74	156	195
	b	65 770	546	354	605	3 166	5 547	14 850	18 263	14 487	7 952	—	—	—	1 505	25 068	57 818
Landau i. d. Pf.	a	96	43	3	4	—	2	8	20	11	3	2	—	—	50	60	91
	b	53 058	331	122	270	—	558	3 365	13 743	15 735	8 372	10 662	—	—	723	4 546	34 024
Ludwigshafen a. Rhein	a	34	13	1	5	1	—	1	4	3	5	1	—	—	19	21	28
	b	30 168	97	37	343	119	—	394	2 847	4 571	15 546	6 214	—	—	477	990	8 408
Neustadt an der Weinstraße	a	150	88	9	9	3	1	3	16	11	7	2	1	—	106	113	140
	b	74 906	616	303	577	392	218	1 288	12 562	15 579	18 983	13 514	10 874	—	1 496	3 394	31 535
Pirmasens	a	196	97	10	16	6	10	15	23	13	5	1	—	—	123	154	190
	b	64 147	709	344	1 147	928	2 272	6 206	17 380	16 949	13 124	5 088	—	—	2 200	11 606	45 935
Rockenhausen	a	195	96	16	12	10	16	20	20	4	1	—	—	—	124	170	194
	b	35 479	801	570	839	1 570	3 921	7 308	12 385	6 032	2 053	—	—	—	2 210	15 009	33 426
Speyer	a	16	5	1	—	1	—	—	1	5	2	1	—	—	6	7	13
	b	25 784	32	25	—	101	—	—	719	8 071	5 779	11 057	—	—	57	158	8 948
Zweibrücken	a	91	41	8	1	3	9	10	11	7	1	—	—	—	50	72	90
	b	27 092	346	255	58	464	2 268	3 964	7 416	9 190	3 131	—	—	—	659	7 355	23 961
Reg.-Bez. Pfalz	a	1 850	905	119	104	80	92	151	202	120	56	11	2	8	1 128	1 451	1 773
	b	1 015 182	7 277	4 080	7 447	11 736	22 990	59 427	139 998	165 387	161 441	73 117	22 121	340 163	18 804	112 957	418 340

[1]) Vgl. Anmerkung [1]) auf S. 204.

Noch: Übersicht 3. Die Bevölkerung des Deutschen Reichs nach Wohnplatzgrößenklassen
Noch: Teil 2. Kleinere Verwaltungsbezirke

Kleinere Verwaltungsbezirke	a Wohnplätze b Ständige Bevölkerung[1]) am 17. Mai 1939	Davon Wohnplätze mit .... Einwohnern: weniger als 25	25 bis unter 50	50 bis unter 100	100 bis unter 200	200 bis unter 300	300 bis unter 500	500 bis unter 1 000	1 000 bis unter 2 000	2 000 bis unter 5 000	5 000 bis unter 10 000	10 000 bis unter 15 000	15 000 und mehr	weniger als 100 zus.	weniger als 500 zus.	weniger als 2 000 zus.
1		2	3	4	5	6	7	8	9	10	11	12	13	14	15	16
Regierungsbezirk Oberfranken und Mittelfranken																
Stadtkreise:																
Ansbach	a	1	—	—	—	—	—	—	—	—	—	—	1	—	—	—
	b	24 025	—	—	—	—	—	—	—	—	—	—	24 025	—	—	—
Bamberg	a	12	11	—	—	—	—	—	—	—	—	—	1	11	11	11
	b	55 854	94	—	—	—	—	—	—	—	—	—	55 760	94	94	94
Bayreuth	a	52	31	8	4	1	1	3	2	1	—	—	1	43	48	51
	b	42 898	212	302	228	105	208	1 072	1 688	1 107	—	—	37 976	742	2 127	4 922
Coburg	a	10	5	—	—	—	—	—	3	1	—	—	1	5	5	9
	b	29 934	67	—	—	—	—	—	2 283	1 264	—	—	26 320	67	67	3 614
Erlangen	a	9	1	—	2	—	—	—	1	2	2	—	1	3	3	6
	b	33 471	4	—	148	—	—	—	950	2 638	7 842	—	21 839	152	152	3 790
Fürth	a	6	—	1	2	—	—	1	—	—	1	—	1	3	4	4
	b	78 838	—	33	172	—	—	320	—	—	2 320	—	75 993	205	525	525
Hof	a	3	—	—	—	—	—	—	2	—	—	—	1	—	—	2
	b	44 077	—	—	—	—	—	—	1 479	—	—	—	42 598	—	—	1 479
Nürnberg	a	34	2	—	2	—	3	4	6	9	5	2	1	4	11	26
	b	420 349	26	—	117	—	739	1 699	4 211	14 009	14 852	12 433	—	372 263	143	2 581	20 801
Kreisunm. Städte:																
Dinkelsbühl	a	14	13	—	—	—	—	—	—	—	1	—	—	—	13	13	13
	b	4 809	89	—	—	—	—	—	—	—	4 720	—	—	—	89	89	89
Eichstätt	a	10	9	—	—	—	—	—	—	—	—	1	—	—	9	9	9
	b	7 911	67	—	—	—	—	—	—	—	—	7 844	—	—	67	67	67
Forchheim	a	7	5	—	1	—	—	—	—	—	—	—	1	—	6	6	6
	b	10 945	34	—	68	—	—	—	—	—	—	—	10 843	—	102	102	102
Kulmbach	a	4	2	—	1	—	—	—	—	—	—	—	1	—	3	3	3
	b	12 374	27	—	78	—	—	—	—	—	—	—	12 269	—	105	105	105
Marktredwitz	a	5	2	—	—	—	—	—	1	1	—	1	—	—	2	2	4
	b	11 597	17	—	—	—	—	—	923	1 842	—	8 815	—	—	17	17	2 782
Neustadt b. Coburg	a	1	—	—	—	—	—	—	—	—	—	1	—	—	—	—	—
	b	9 395	—	—	—	—	—	—	—	—	—	9 395	—	—	—	—	—
Rodach b. Coburg	a	1	—	—	—	—	—	—	—	—	1	—	—	—	—	—	—
	b	2 572	—	—	—	—	—	—	—	—	2 572	—	—	—	—	—	—
Rothenburg ob der Tauber	a	38	30	4	1	1	—	1	—	—	—	1	—	—	35	37	37
	b	8 939	239	150	50	174	—	337	—	—	—	7 989	—	—	439	950	950
Schwabach	a	1	—	—	—	—	—	—	—	—	—	—	1	—	—	—	—
	b	13 771	—	—	—	—	—	—	—	—	—	—	13 771	—	—	—	—
Selb	a	15	5	2	3	4	—	—	—	—	—	—	1	—	10	14	14
	b	13 812	49	67	159	612	—	—	—	—	—	—	12 925	—	275	887	887
Weißenburg i. Bay.	a	13	9	2	1	—	—	—	—	—	—	1	—	—	12	12	12
	b	8 567	70	78	62	—	—	—	—	—	—	8 357	—	—	210	210	210
Landkreise:																	
Ansbach	a	370	142	56	87	56	10	5	9	3	2	—	—	—	285	356	368
	b	36 688	1 105	2 067	6 301	7 528	2 457	1 793	6 321	4 154	4 962	—	—	—	9 473	21 251	31 726
Bamberg	a	311	97	15	42	75	32	26	14	8	2	—	—	—	154	287	309
	b	58 831	852	518	3 155	10 999	7 747	10 156	9 441	9 906	6 057	—	—	—	4 525	33 427	52 774
Bayreuth	a	469	276	50	63	39	16	10	11	3	1	—	—	—	389	454	468
	b	35 114	2 140	1 781	4 374	5 427	3 993	3 790	8 283	3 285	2 041	—	—	—	8 295	21 505	33 073
Coburg	a	189	30	28	27	45	22	17	13	7	—	—	—	—	85	169	189
	b	40 426	293	1 022	2 010	6 354	5 340	6 371	9 472	9 564	—	—	—	—	3 325	21 390	40 426
Dinkelsbühl	a	204	91	28	31	23	9	12	8	2	—	—	—	—	150	194	204
	b	22 342	772	1 030	2 246	3 231	2 072	4 971	5 300	3 220	—	—	—	—	4 048	14 322	22 842
Ebermannstadt	a	173	49	12	37	42	20	8	4	1	—	—	—	—	98	168	173
	b	21 846	531	452	2 745	6 158	4 830	3 135	2 727	1 268	—	—	—	—	3 729	17 851	21 846
Eichstätt	a	199	93	18	14	28	11	25	10	—	—	—	—	—	125	189	199
	b	25 388	818	673	1 065	4 129	2 617	9 420	6 666	—	—	—	—	—	2 556	18 722	25 388
Erlangen	a	58	23	4	3	9	2	7	8	1	1	—	—	—	30	48	57
	b	15 073	133	174	260	1 294	541	2 685	5 995	1 498	2 443	—	—	—	617	5 137	12 630
Feuchtwangen	a	264	96	43	60	38	10	7	7	2	1	—	—	—	199	254	263
	b	26 346	973	1 596	4 216	5 084	2 278	2 906	4 460	2 469	2 364	—	—	—	6 785	17 053	23 982
Forchheim	a	175	57	13	30	27	12	21	12	3	—	—	—	—	100	160	175
	b	30 452	466	459	2 322	3 760	2 813	8 238	9 060	3 334	—	—	—	—	3 247	18 058	30 452
Fürth	a	160	47	18	32	32	14	2	10	2	2	1	—	—	97	145	157
	b	34 756	459	703	2 345	4 559	3 378	731	6 849	3 309	4 626	7 797	—	—	3 507	12 175	22 333
Gunzenhausen	a	237	121	11	38	29	11	14	12	—	—	1	—	—	170	224	236
	b	31 003	888	385	2 631	4 444	2 700	5 376	9 030	—	—	5 549	—	—	3 904	16 424	25 454
Hersbruck	a	151	61	16	35	16	4	8	9	1	—	1	—	—	112	140	150
	b	23 308	584	611	2 447	2 260	923	3 102	7 049	1 026	—	5 306	—	—	3 642	9 927	18 002
Hilpoltstein	a	225	90	26	42	38	14	8	3	4	—	—	—	—	158	218	225
	b	23 926	822	959	2 972	5 053	3 444	2 877	1 978	5 821	—	—	—	—	4 753	16 127	23 926
Höchstadt a. d. Aisch	a	172	34	21	47	32	20	8	7	1	2	—	—	—	102	162	170
	b	29 409	300	807	3 451	4 397	4 708	3 139	4 565	1 022	7 020	—	—	—	4 558	16 802	22 389
Hof	a	188	91	18	31	21	10	8	6	1	2	—	—	—	140	179	186
	b	26 350	647	646	2 224	2 898	2 450	3 487	4 270	1 121	8 607	—	—	—	3 517	12 352	17 743
Kronach	a	393	226	34	27	36	12	24	21	10	2	1	—	—	287	359	390
	b	61 503	1 960	1 179	2 036	4 872	2 959	9 614	14 940	12 987	4 317	6 639	—	—	5 175	22 620	50 547
Kulmbach	a	338	184	39	40	33	19	11	7	5	—	—	—	—	263	326	338
	b	30 536	1 532	1 370	2 922	5 018	4 700	4 258	5 057	5 679	—	—	—	—	5 824	19 800	30 536
Lauf (Pegnitz)	a	127	49	20	17	16	9	7	5	1	1	2	—	—	86	118	124
	b	31 400	502	706	1 288	2 144	2 042	2 632	4 085	1 745	2 491	13 765	—	—	2 496	9 314	15 144
Lichtenfels	a	167	54	14	25	35	13	11	7	4	3	1	—	—	93	152	163
	b	39 940	469	446	1 715	5 363	2 996	4 007	4 937	5 153	7 773	7 081	—	—	2 630	14 996	25 086
Münchberg	a	305	189	31	32	31	10	4	4	2	—	2	—	—	252	297	303
	b	32 624	1 416	1 123	2 362	4 350	2 317	1 537	3 128	3 067	—	13 324	—	—	4 901	13 105	19 300
Naila	a	190	96	24	26	15	10	3	10	3	3	—	—	—	146	174	187
	b	28 452	880	889	1 755	2 190	2 445	1 118	6 314	3 755	9 106	—	—	—	3 524	9 277	19 346

[1]) Vgl. Anmerkung [1]) auf S. 204.

Noch: Übersicht 3. Die Bevölkerung des Deutschen Reichs nach Wohnplatzgrößenklassen
Noch: Teil 2. Kleinere Verwaltungsbezirke

Kleinere Verwaltungsbezirke	a Wohnplätze b Ständige Bevölkerung[1]) am 17. Mai 1939	Davon Wohnplätze mit .... Einwohnern: weniger als 25	25 bis unter 50	50 bis unter 100	100 bis unter 200	200 bis unter 300	300 bis unter 500	500 bis unter 1 000	1 000 bis unter 2 000	2 000 bis unter 5 000	5 000 bis unter 10 000	10 000 bis unter 15 000	15 000 und mehr	weniger als 100 zus.	weniger als 500 zus.	weniger als 2 000 zus.
	1	2	3	4	5	6	7	8	9	10	11	12	13	14	15	16
Noch: Reg.-Bez. Oberfranken und Mittelfranken																
Landkreise:																
Neustadt a. d. Aisch	a	234	90	31	41	44	8	12	4	3	—	1	—	—	162	226	233
	b	29 646	768	1 185	3 009	6 009	1 869	4 774	2 858	3 807	—	5 367	—	—	4 962	17 614	24 279
Nürnberg	a	134	52	17	18	14	12	8	7	3	3	—	—	—	87	121	131
	b	29 288	449	681	1 229	2 033	2 920	2 991	4 785	3 922	10 278	—	—	—	2 359	10 303	19 010
Pegnitz	a	292	118	40	64	38	18	7	5	1	1	—	—	—	222	285	291
	b	27 299	1 027	1 445	4 706	5 366	4 449	2 494	3 362	1 169	3 281	—	—	—	7 178	19 487	24 018
Rehau	a	142	77	18	19	13	7	1	3	2	1	1	—	—	114	135	140
	b	20 039	696	689	1 330	1 701	1 690	387	1 806	2 050	3 168	6 522	—	—	2 715	6 493	10 349
Rothenburg ob der Tauber	a	239	92	49	40	37	11	7	3	—	—	—	—	—	181	236	239
	b	17 795	802	1 816	2 780	5 148	2 632	2 575	2 042	—	—	—	—	—	5 398	15 753	17 795
Scheinfeld	a	168	85	8	29	24	8	7	5	2	—	—	—	—	122	161	168
	b	17 042	622	287	2 139	3 535	1 945	2 553	3 148	2 813	—	—	—	—	3 048	11 081	17 042
Schwabach	a	214	76	19	45	38	12	8	11	4	—	1	—	—	140	198	213
	b	36 663	650	668	3 255	5 346	2 940	3 112	7 078	7 041	—	6 573	—	—	4 573	15 971	30 090
Stadtsteinach	a	178	101	23	23	12	5	7	4	3	—	—	—	—	147	171	178
	b	16 234	915	826	1 626	1 842	1 153	2 663	3 063	4 146	—	—	—	—	3 367	9 025	16 234
Staffelstein	a	126	40	12	17	32	11	7	6	—	1	—	—	—	69	119	125
	b	19 182	317	519	1 279	4 727	2 729	2 696	4 625	—	2 290	—	—	—	2 115	12 267	16 892
Uffenheim	a	184	87	11	17	23	20	16	7	1	1	1	—	—	115	174	182
	b	31 589	578	455	1 296	3 421	5 107	6 083	5 052	1 572	2 758	5 267	—	—	2 329	16 940	23 564
Weißenburg i. Bay.	a	211	107	16	27	26	16	10	3	5	1	—	—	—	150	202	210
	b	27 757	956	551	1 919	3 840	3 838	3 799	1 747	7 041	4 066	—	—	—	3 426	14 903	23 691
Wunsiedel	a	260	124	37	32	34	7	9	8	4	4	1	—	—	193	243	255
	b	44 145	1 198	1 351	2 342	4 752	1 647	3 570	5 397	5 257	12 437	6 194	—	—	4 891	14 860	25 514
Reg.-Bez. Oberfranken und Mittelfranken	a	7 683	3 370	837	1 175	1 057	429	354	278	106	44	21	4	8	5 382	7 222	7 606
	b	1 857 030	28 565	30 699	84 834	150 123	103 616	136 468	196 424	143 111	132 391	144 217	49 808	656 774	144 098	534 305	873 840
Regierungsbezirk Mainfranken																	
Stadtkreise:																	
Aschaffenburg	a	27	18	2	2	—	—	—	2	1	—	1	—	1	22	22	25
	b	42 916	180	68	163	—	—	—	1 713	1 353	—	5 283	—	34 156	411	411	3 477
Schweinfurt	a	4	3	—	—	—	—	—	—	—	—	—	—	1	3	3	3
	b	47 223	31	—	—	—	—	—	—	—	—	—	—	47 192	31	31	31
Würzburg	a	8	3	1	2	1	—	—	—	—	—	—	—	1	6	7	7
	b	101 345	26	25	111	162	—	—	—	—	—	—	—	101 021	162	324	324
Kreisunm. Städte:																	
Kissingen	a	2	1	—	—	—	—	—	—	—	—	1	—	—	1	1	1
	b	8 787	9	—	—	—	—	—	—	—	—	8 778	—	—	9	9	9
Kitzingen	a	5	3	—	—	—	—	—	—	—	1	1	—	—	3	3	3
	b	12 747	33	—	—	—	—	—	—	—	3 949	8 765	—	—	33	33	33
Landkreise:																	
Alzenau i. Mainfr.	a	103	39	7	7	7	9	11	14	7	2	—	—	—	53	80	101
	b	32 994	375	259	447	1 062	2 192	4 268	8 952	9 383	6 056	—	—	—	1 081	8 603	26 938
Aschaffenburg	a	98	44	13	4	5	2	5	11	6	8	—	—	—	61	73	90
	b	44 712	387	437	324	716	562	2 022	7 195	8 405	24 664	—	—	—	1 148	4 448	20 048
Brückenau	a	89	49	3	7	7	8	8	5	1	1	—	—	—	59	82	88
	b	13 854	365	105	479	1 030	2 003	3 260	3 019	1 314	2 279	—	—	—	949	7 242	11 575
Ebern	a	160	55	25	20	34	10	9	5	2	—	—	—	—	100	153	160
	b	19 225	450	917	1 403	4 650	2 489	3 559	3 234	2 523	—	—	—	—	2 770	13 468	19 225
Gemünden	a	72	36	3	5	9	4	5	7	1	2	—	—	—	44	62	70
	b	16 106	287	101	338	1 335	1 042	1 831	5 133	1 727	4 312	—	—	—	726	4 934	11 794
Gerolzhofen	a	164	77	6	9	23	11	20	15	1	2	—	—	—	92	146	162
	b	31 450	489	209	658	3 480	2 706	8 028	9 033	1 407	5 420	—	—	—	1 356	15 570	26 030
Hammelburg	a	67	25	3	3	6	7	9	12	1	1	—	—	—	31	53	66
	b	19 148	228	120	220	838	1 840	3 647	8 034	1 088	3 133	—	—	—	568	6 893	16 015
Haßfurt	a	119	45	1	6	19	15	20	8	2	3	—	—	—	52	106	116
	b	31 927	304	29	457	2 948	3 777	7 604	5 256	3 250	8 302	—	—	—	790	15 119	23 625
Hofheim i. Mainfr.	a	99	48	3	4	13	14	9	7	1	—	—	—	—	55	91	99
	b	15 288	306	125	317	1 874	3 384	3 229	4 911	1 142	—	—	—	—	748	9 235	15 288
Karlstadt	a	115	57	5	5	5	6	16	15	4	2	—	—	—	67	94	113
	b	31 158	392	187	376	818	1 453	6 082	11 267	4 910	5 673	—	—	—	955	9 308	25 485
Kissingen	a	143	75	6	4	9	10	15	19	4	1	—	—	—	85	119	142
	b	32 424	515	225	240	1 566	2 563	5 953	12 847	6 266	2 249	—	—	—	980	11 062	30 175
Kitzingen	a	115	60	2	3	4	11	14	14	5	2	—	—	—	65	94	113
	b	29 230	340	77	192	720	2 760	5 535	9 485	5 820	4 301	—	—	—	609	9 624	24 929
Königshofen i. Grabfeld	a	72	37	2	1	6	6	11	8	1	—	—	—	—	40	63	72
	b	14 547	241	60	91	908	1 517	4 219	5 578	1 933	—	—	—	—	392	7 036	14 547
Lohr	a	56	25	1	—	1	6	7	11	3	2	—	—	—	26	40	54
	b	24 691	301	32	—	136	1 465	2 800	8 363	4 009	7 585	—	—	—	333	4 734	17 106
Marktheidenfeld	a	113	61	3	2	5	6	13	14	8	1	—	—	—	66	90	112
	b	30 191	434	129	119	777	1 642	4 877	10 356	9 182	2 675	—	—	—	682	7 978	27 516
Mellrichstadt	a	62	24	1	3	10	6	11	6	—	1	—	—	—	28	55	61
	b	14 275	193	25	206	1 300	1 412	4 046	4 817	—	2 276	—	—	—	424	7 182	11 999
Miltenberg	a	80	33	9	6	11	5	3	6	4	3	—	—	—	48	67	77
	b	24 868	333	306	484	1 519	1 258	1 233	4 606	5 558	9 571	—	—	—	1 123	5 133	15 297
Neustadt a. d. Saale	a	86	40	2	4	3	8	12	13	3	1	—	—	—	46	69	85
	b	23 602	322	83	315	441	2 068	4 962	8 428	3 844	3 139	—	—	—	720	8 191	20 463

[1]) Vgl. Anmerkung [1]) auf S. 204.

Noch: Übersicht 3. Die Bevölkerung des Deutschen Reichs nach Wohnplatzgrößenklassen
Noch: Teil 2. Kleinere Verwaltungsbezirke

Kleinere Verwaltungsbezirke	a Wohnplätze b Ständige Bevölkerung[1]) am 17. Mai 1939	Davon Wohnplätze mit .... Einwohnern: weniger als 25	25 bis unter 50	50 bis unter 100	100 bis unter 200	200 bis unter 300	300 bis unter 500	500 bis unter 1 000	1 000 bis unter 2 000	2 000 bis unter 5 000	5 000 bis unter 10 000	10 000 bis unter 15 000	15 000 und mehr	weniger als 100 zus.	weniger als 500 zus.	weniger als 2 000 zus.
	1	2	3	4	5	6	7	8	9	10	11	12	13	14	15	16
Noch: Reg.-Bez. Mainfranken																
Landkreise:																
Obernburg	a 82	37	5	3	5	2	6	8	12	4	—	—	—	45	58	78
	b 36 170	263	174	208	821	558	2 364	6 053	16 805	8 924	—	—	—	645	4 388	27 246
Ochsenfurt	a 91	34	2	2	12	12	10	11	7	1	—	—	—	38	72	90
	b 28 683	226	89	128	1 844	2 808	3 731	7 146	8 435	4 276	—	—	—	443	8 826	24 407
Schweinfurt	a 128	53	8	2	3	11	19	22	5	5	—	—	—	60	96	123
	b 45 567	369	317	155	467	2 824	7 170	14 750	6 730	12 785	—	—	—	841	11 302	32 782
Würzburg	a 110	46	9	7	6	2	6	15	14	5	—	—	—	62	76	105
	b 49 325	323	296	512	918	489	2 277	11 262	19 650	13 598	—	—	—	1 131	4 815	35 727
Reg.-Bez. Mainfranken	a 3 270	1 028	122	111	204	171	239	348	93	48	3	—	3	1 231	1 675	2 216
	b 822 453	7 722	4 395	7 943	30 330	42 812	92 697	171 438	114 754	135 167	22 826	—	182 389	20 060	185 899	482 091
Regierungsbezirk Schwaben																
Stadtkreise:																
Augsburg	a 9	—	—	1	—	1	2	—	2	2	—	—	1	1	4	6
	b 180 039	—	—	63	—	276	622	—	3 259	7 780	—	—	168 039	63	961	4 220
Kempten (Allgäu)	a 28	26	1	—	—	—	—	—	—	—	—	—	1	27	27	27
	b 28 054	212	30	—	—	—	—	—	—	—	—	—	27 812	242	242	242
Kreisunm. Städte:																
Dillingen a. d. Donau	a 4	3	—	—	—	—	—	—	—	—	1	—	—	3	3	3
	b 6 333	33	—	—	—	—	—	—	—	—	6 300	—	—	33	33	33
Donauwörth	a 6	1	—	1	1	2	—	—	—	1	—	—	—	2	5	5
	b 5 652	5	—	90	145	470	—	—	—	4 942	—	—	—	95	710	710
Günzburg	a 3	1	—	1	—	—	—	—	—	—	1	—	—	2	2	2
	b 6 986	3	—	74	—	—	—	—	—	—	6 909	—	—	77	77	77
Kaufbeuren	a 1	—	—	—	—	—	—	—	—	—	—	1	—	—	—	—
	b 11 491	—	—	—	—	—	—	—	—	—	—	11 491	—	—	—	—
Lindau (Bodensee)	a 6	—	1	—	1	—	2	1	—	—	—	1	—	1	4	5
	b 15 038	—	35	—	116	—	849	712	—	—	—	13 326	—	35	1 000	1 712
Memmingen	a 9	5	1	2	—	—	—	—	—	—	—	—	1	8	8	8
	b 16 142	70	25	173	—	—	—	—	—	—	—	—	15 874	268	268	268
Neuburg a. d. Donau	a 10	5	—	4	—	—	—	—	—	—	1	—	—	9	9	9
	b 3 678	68	—	337	—	—	—	—	—	—	8 273	—	—	405	405	405
Neu-Ulm	a 12	4	1	1	2	1	—	1	1	—	—	1	—	6	9	11
	b 13 182	26	42	52	271	259	—	697	1 148	—	—	10 687	—	120	650	2 495
Nördlingen	a 2	1	—	—	—	—	—	—	—	—	1	—	—	1	1	1
	b 8 383	15	—	—	—	—	—	—	—	—	8 368	—	—	15	15	15
Landkreise:																
Augsburg	a 187	71	16	19	18	20	24	10	5	2	2	—	—	106	168	183
	b 52 376	655	509	1 402	2 674	5 062	9 408	7 199	5 721	7 316	12 430	—	—	2 566	19 710	32 630
Dillingen a. d. Donau	a 197	100	15	9	20	12	18	19	1	2	1	—	—	124	174	194
	b 39 044	793	554	718	2 713	2 970	6 605	12 618	1 306	5 379	5 388	—	—	2 065	14 353	28 277
Donauwörth	a 245	137	22	18	21	11	16	15	4	1	—	—	—	177	225	244
	b 33 206	1 233	777	1 277	3 108	2 851	6 269	10 236	5 019	2 436	—	—	—	3 287	15 515	30 770
Füssen	a 297	181	59	27	9	8	5	6	1	—	1	—	—	267	289	296
	b 24 216	2 128	2 077	1 926	1 216	1 896	1 950	4 401	1 191	—	7 431	—	—	6 131	11 193	16 785
Günzburg	a 137	58	7	8	14	17	16	11	3	3	—	—	—	73	120	134
	b 31 803	384	242	586	2 087	4 151	6 156	7 163	3 978	7 056	—	—	—	1 212	13 606	24 747
Illertissen	a 106	51	5	5	12	13	7	9	1	3	—	—	—	61	93	103
	b 24 015	525	210	320	1 659	3 261	2 737	5 467	1 002	8 834	—	—	—	1 055	8 712	15 181
Kaufbeuren	a 188	100	14	16	17	15	16	9	—	1	—	—	—	130	178	187
	b 24 053	789	527	1 225	2 634	3 790	5 864	6 392	—	2 832	—	—	—	2 541	14 829	21 221
Kempten (Allgäu)	a 857	539	176	78	27	16	12	6	2	1	—	—	—	793	848	856
	b 38 422	6 358	6 027	5 387	3 554	3 896	4 349	4 289	2 554	2 008	—	—	—	17 772	29 571	36 414
Krumbach (Schwaben)	a 98	25	8	13	16	10	17	5	3	1	—	—	—	46	89	97
	b 24 298	277	278	892	2 274	2 529	6 587	3 307	4 384	3 770	—	—	—	1 447	12 837	20 528
Lindau (Bodensee)	a 382	135	111	74	36	15	5	3	2	1	—	—	—	320	376	381
	b 30 692	1 822	3 941	5 257	4 661	3 752	1 812	2 002	2 909	4 536	—	—	—	11 020	21 245	26 156
Markt Oberdorf	a 442	267	82	46	15	16	10	4	1	1	—	—	—	395	436	441
	b 24 933	2 307	2 852	3 230	2 027	3 948	3 842	2 477	1 660	2 590	—	—	—	8 389	18 206	22 343
Memmingen	a 421	245	51	54	31	11	13	12	3	1	—	—	—	350	405	420
	b 34 903	2 732	1 764	3 797	4 380	2 738	5 571	8 167	3 188	2 566	—	—	—	8 293	20 982	32 337
Mindelheim	a 216	94	33	24	18	11	19	11	3	2	1	—	—	151	199	213
	b 37 806	846	1 100	1 645	2 458	2 705	7 681	6 421	3 358	6 459	5 133	—	—	3 591	16 435	26 214
Neuburg a. d. Donau	a 250	102	25	26	44	22	22	5	4	—	—	—	—	153	241	250
	b 31 901	904	868	1 896	6 145	5 322	8 076	2 998	5 692	—	—	—	—	3 668	23 211	31 901
Neu-Ulm	a 115	46	6	6	18	12	16	7	2	2	—	—	—	58	104	113
	b 25 703	387	201	486	2 663	2 969	5 937	5 159	2 695	5 206	—	—	—	1 074	12 643	20 497
Nördlingen	a 181	83	18	9	12	23	24	10	1	1	—	—	—	110	169	180
	b 28 827	664	626	686	1 758	5 812	9 056	6 423	1 130	2 672	—	—	—	1 976	18 602	26 155
Schwabmünchen	a 110	56	9	8	8	7	9	7	3	3	—	—	—	73	97	107
	b 27 377	417	312	591	1 178	1 725	3 536	5 265	3 830	10 523	—	—	—	1 320	7 759	16 854
Sonthofen	a 444	194	92	74	51	12	6	9	3	1	2	—	—	360	429	441
	b 49 650	2 066	3 269	5 321	6 956	2 831	2 290	6 553	3 979	4 653	11 732	—	—	10 656	22 733	33 265
Wertingen	a 123	48	8	8	17	18	13	9	1	1	—	—	—	64	112	122
	b 22 318	441	312	590	2 542	4 515	5 063	5 583	1 086	2 186	—	—	—	1 343	13 463	20 132
Reg.-Bez. Schwaben	a 5 086	2 578	761	532	408	273	272	169	48	30	11	3	3	3 871	4 824	5 039
	b 905 521	26 160	26 578	38 021	57 219	67 728	104 260	113 529	59 089	93 744	71 964	35 504	211 725	90 759	319 968	492 584
Bayern	a 51 134	28 944	6 845	5 616	4 115	1 800	1 608	1 284	537	272	67	12	34	41 405	48 928	50 749
	b 8 050 473	281 295	240 863	396 935	580 450	441 108	616 851	882 912	727 986	824 597	449 796	139 992	2 458 688	919 093	2 557 502	4 168 400

[1]) Vgl. Anmerkung [1]) auf S. 204.

Noch: Übersicht 3. Die Bevölkerung des Deutschen Reichs nach Wohnplatzgrößenklassen
Noch: Teil 2. Kleinere Verwaltungsbezirke

Kleinere Verwaltungsbezirke	a Wohnplätze b Ständige Bevölkerung[1]) am 17. Mai 1939	Davon Wohnplätze mit .... Einwohnern: weniger als 25	25 bis unter 50	50 bis unter 100	100 bis unter 200	200 bis unter 300	300 bis unter 500	500 bis unter 1 000	1 000 bis unter 2 000	2 000 bis unter 5 000	5 000 bis unter 10 000	10 000 bis unter 15 000	15 000 und mehr	weniger als 100 zus.	weniger als 500 zus.	weniger als 2 000 zus.
	1	2	3	4	5	6	7	8	9	10	11	12	13	14	15	16

III. Sachsen

Regierungsbezirk Chemnitz

Stadtkreise:																	
Chemnitz	a	1	—	—	—	—	—	—	—	—	—	—	—	1	—	—	—
	b	334 713	—	—	—	—	—	—	—	—	—	—	—	334 713	—	—	—
Glauchau	a	8	2	—	—	—	1	1	1	1	1	—	—	1	2	4	6
	b	33 087	15	—	—	—	278	375	655	1 703	3 218	—	—	26 843	15	668	3 026
Meerane	a	4	3	—	—	—	—	—	—	—	—	—	—	1	3	3	3
	b	24 438	13	—	—	—	—	—	—	—	—	—	—	24 425	13	13	13
Landkreise:																	
Annaberg	a	139	80	9	8	2	2	2	7	10	13	5	—	1	97	103	120
	b	114 495	653	332	570	245	533	689	5 586	14 384	38 371	33 892	—	19 240	1 555	3 022	22 992
Chemnitz	a	73	21	4	9	2	1	1	3	5	16	8	1[2])	2	34	38	46
	b	157 693	212	152	663	237	237	305	2 403	6 143	48 625	51 956	10 209[2])	36 551	1 027	1 806	10 352
Flöha	a	161	71	16	7	13	7	8	14	9	12	3	1	—	94	122	145
	b	103 261	634	552	490	1 853	1 668	3 176	10 724	12 221	34 843	22 278	14 822	—	1 676	8 373	31 318
Glauchau	a	119	28	14	9	19	7	11	11	9	6	3	1	1	51	88	108
	b	105 363	255	524	650	2 664	1 725	4 588	8 395	14 320	19 284	24 209	12 322	16 427	1 429	10 406	33 121
Marienberg	a	209	95	30	19	16	4	10	18	8	7	1	1	—	144	174	200
	b	68 583	861	1 026	1 274	2 141	1 055	4 373	13 764	10 128	18 533	5 306	10 122	—	3 161	10 730	34 622
Stollberg	a	54	18	4	2	2	2	2	8	6	5	4	1	—	24	30	44
	b	85 948	146	152	129	263	512	846	6 226	9 109	20 039	34 354	14 172	—	427	2 048	17 383
Reg.-Bez. Chemnitz	a	**768**	**318**	**77**	**54**	**54**	**24**	**35**	**62**	**48**	**60**	**24**	**5**	**7**	**449**	**562**	**672**
	b	**1 027 581**	**2 789**	**2 738**	**3 776**	**7 403**	**6 008**	**14 352**	**47 753**	**68 008**	**182 913**	**171 995**	**61 647**	**458 199**	**9 303**	**37 066**	**152 827**

Regierungsbezirk Dresden-Bautzen

Stadtkreise:																	
Bautzen	a	11	10	—	—	—	—	—	—	—	—	—	—	1	10	10	10
	b	40 260	73	—	—	—	—	—	—	—	—	—	—	40 187	73	73	73
Dresden	a	1	—	—	—	—	—	—	—	—	—	—	—	1	—	—	—
	b	629 713	—	—	—	—	—	—	—	—	—	—	—	629 713	—	—	—
Freiberg	a	44	36	6	1	—	—	—	—	—	—	—	—	1	43	43	43
	b	35 712	249	189	71	—	—	—	—	—	—	—	—	35 203	509	509	509
Freital	a	6	2	3	—	—	—	—	—	—	—	—	—	1	5	5	5
	b	37 167	11	91	—	—	—	—	—	—	—	—	—	37 065	102	102	102
Meißen	a	6	5	—	—	—	—	—	—	—	—	—	—	1	5	5	5
	b	46 648	46	—	—	—	—	—	—	—	—	—	—	46 602	46	46	46
Pirna	a	5	3	—	—	1	—	—	—	—	—	—	—	1	3	4	4
	b	35 469	21	—	—	151	—	—	—	—	—	—	—	35 297	21	172	172
Radebeul	a	3	1	—	1	—	—	—	—	—	—	—	—	1	2	2	2
	b	37 640	2	—	50	—	—	—	—	—	—	—	—	37 588	52	52	52
Riesa	a	4	2	—	—	1	—	—	—	—	—	—	—	1	2	3	3
	b	28 321	6	—	—	133	—	—	—	—	—	—	—	28 182	6	139	139
Zittau	a	12	7	1	1	—	1	—	—	1	—	—	—	1	9	10	11
	b	37 924	70	30	72	—	275	—	—	1 806	—	—	—	35 671	172	447	2 253
Landkreise:																	
Bautzen	a	429	97	44	78	100	41	27	20	10	10	2	—	—	219	387	417
	b	112 953	923	1 554	5 702	13 887	10 020	10 258	12 957	13 049	28 540	16 063	—	—	8 179	42 344	68 350
Dippoldiswalde	a	237	111	22	17	9	15	31	17	11	4	—	—	—	150	205	233
	b	61 875	907	789	1 272	1 234	3 815	11 683	12 878	16 396	12 901	—	—	—	2 968	19 700	48 974
Dresden	a	215	59	24	13	26	13	15	25	24	10	5	—	1	96	150	199
	b	148 490	509	818	916	3 509	3 321	5 778	17 059	32 125	35 722	33 194	—	15 539	2 243	14 851	64 035
Freiberg	a	196	81	16	13	12	10	10	25	23	5	1	—	—	110	142	190
	b	81 007	807	567	931	1 704	2 416	4 043	17 531	33 203	13 887	5 918	—	—	2 305	10 468	61 202
Großenhain	a	262	72	21	17	63	30	23	26	5	4	—	1	—	110	226	257
	b	78 655	739	736	1 189	9 240	7 387	8 541	16 863	7 490	12 346	—	14 124	—	2 664	27 832	52 185
Kamenz	a	236	82	16	28	29	22	28	13	12	4	1	1	—	126	205	230
	b	83 055	813	625	1 926	4 149	5 513	10 380	8 575	16 457	13 035	8 840	12 742	—	3 364	23 406	48 438
Löbau	a	239	83	24	34	25	16	15	15	18	6	1	2	—	141	197	230
	b	107 479	711	885	2 478	3 782	3 898	6 039	11 078	24 105	20 331	9 523	24 649	—	4 074	17 793	52 976
Meißen	a	389	92	44	90	72	32	25	24	4	3	3	—	—	226	355	383
	b	95 818	891	1 595	6 782	9 866	7 745	9 670	16 733	6 746	10 720	25 070	—	—	9 268	36 549	60 028
Pirna	a	363	163	26	32	25	10	35	46	15	6	3	1	1	221	291	352
	b	141 060	1 420	935	2 433	3 915	2 408	13 763	31 234	20 196	18 028	17 627	11 339	17 762	4 788	24 874	76 304
Zittau	a	145	55	11	12	9	5	13	18	12	6	4	—	—	78	105	135
	b	85 357	465	354	894	1 368	1 148	5 614	12 650	17 500	18 594	26 770	—	—	1 713	9 843	39 993
Reg.-Bez. Dresden-Bautzen	a	**2 803**	**961**	**258**	**337**	**372**	**195**	**222**	**229**	**135**	**58**	**20**	**5**	**11**	**1 556**	**2 345**	**2 709**
	b	**1 924 603**	**8 663**	**9 168**	**24 716**	**52 938**	**47 943**	**85 769**	**157 558**	**189 073**	**184 104**	**143 005**	**62 854**	**958 809**	**42 547**	**229 200**	**575 831**

[1]) Vgl. Anmerkung [1]) auf S. 204. — [2]) Davon 1 Wohnplatz mit 16 778 und 1 Wohnplatz mit 19 773 Einwohnern.

Noch: Übersicht 3. Die Bevölkerung des Deutschen Reichs nach Wohnplatzgrößenklassen

Noch: Teil 2. Kleinere Verwaltungsbezirke

Kleinere Verwaltungsbezirke	a Wohnplätze b Ständige Bevölkerung[1]) am 17. Mai 1939	Davon Wohnplätze mit .... Einwohnern: weniger als 25	25 bis unter 50	50 bis unter 100	100 bis unter 200	200 bis unter 300	300 bis unter 500	500 bis unter 1 000	1 000 bis unter 2 000	2 000 bis unter 5 000	5 000 bis unter 10 000	10 000 bis unter 15 000	15 000 und mehr	weniger als 100 zus.	weniger als 500 zus.	weniger als 2 000 zus.
1		2	3	4	5	6	7	8	9	10	11	12	13	14	15	16
Regierungsbezirk Leipzig																
Stadtkreise:																
Döbeln	a	6	—	1	—	1	—	1	1	1	—	—	—	1	1	3	5
	b	24 547	—	33	—	144	—	328	648	1 141	—	—	—	22 253	33	505	2 294
Leipzig	a	16	4	2	2	1	—	1	3	—	1	1	—	1	8	10	13
	b	702 155	30	86	157	121	—	339	1 798	—	2 529	7 206	—	689 889	273	733	2 531
Mittweida	a	11	5	1	1	—	2	1	—	—	—	—	—	1	7	10	10
	b	13 734	63	45	61	—	455	479	—	—	—	—	—	17 631	169	1 103	1 103
Wurzen	a	3	1	1	—	—	—	—	—	—	—	—	—	1	2	2	2
	b	18 483	9	38	—	—	—	—	—	—	—	—	—	18 436	47	47	47
Landkreise:																	
Borna	a	242	54	19	28	37	33	30	16	7	5	2	1	—	111	211	234
	b	96 109	572	665	2 086	5 103	8 157	11 605	10 930	9 672	21 241	12 155	13 903	—	3 343	28 208	48 810
Döbeln	a	356	113	34	61	50	42	24	22	5	—	4	1	—	208	324	351
	b	101 279	1 094	1 207	4 221	7 103	9 976	9 480	14 458	6 674	—	33 896	13 170	—	6 522	33 081	54 213
Grimma	a	256	55	12	30	43	39	27	33	9	5	2	1	—	97	206	248
	b	105 013	456	388	2 307	6 173	9 753	10 776	23 576	11 717	15 876	11 049	12 942	—	3 151	29 853	65 146
Leipzig	a	101	21	—	8	9	13	10	12	9	10	7	1	1	29	61	82
	b	144 032	196	—	532	1 242	3 344	4 080	8 224	12 451	31 216	52 327	14 753	15 667	728	9 394	30 069
Oschatz	a	225	67	22	28	41	20	28	12	2	4	—	1	—	117	206	220
	b	61 972	478	791	2 167	6 134	5 079	10 456	7 871	2 901	12 425	—	13 670	—	3 436	25 105	35 877
Rochlitz	a	218	56	9	36	42	21	13	18	13	6	3	—	1	101	177	208
	b	106 841	463	329	2 764	5 747	5 074	4 968	12 658	16 978	19 394	21 689	—	16 777	3 556	19 345	48 981
Reg.-Bez. Leipzig	a	1 434	386	101	194	224	170	135	117	46	31	19	5	6	681	1 210	1 373
	b	1 379 165	3 381	3 582	14 295	31 767	41 838	52 511	80 163	61 534	102 681	138 322	68 438	780 653	21 258	147 374	289 071
Regierungsbezirk Zwickau																
Stadtkreise:																
Aue	a	10	7	—	—	—	—	—	—	2	—	—	—	1	7	7	9
	b	25 435	50	—	—	—	—	—	—	3 429	—	—	—	21 956	50	50	3 479
Crimmitschau	a	5	4	—	—	—	—	—	—	—	—	—	—	1	4	4	4
	b	27 225	28	—	—	—	—	—	—	—	—	—	—	27 197	28	28	28
Plauen	a	7	3	—	—	—	1	—	1	1	—	—	—	1	3	4	6
	b	109 556	42	—	—	—	260	—	564	1 323	—	—	—	107 367	42	302	2 189
Reichenbach	a	1	—	—	—	—	—	—	—	—	—	—	—	1	—	—	—
	b	31 681	—	—	—	—	—	—	—	—	—	—	—	31 681	—	—	—
Werdau	a	3	—	—	—	—	—	1	1	—	—	—	—	1	—	1	2
	b	21 354	—	—	—	—	—	300	668	—	—	—	—	20 386	—	300	968
Zwickau	a	8	1	—	3	1	1	1	—	—	—	—	—	1	4	7	7
	b	84 399	8	—	220	120	295	390	—	—	—	—	—	83 366	228	1 033	1 033
Landkreise:																	
Auerbach	a	164	51	14	24	14	9	10	18	12	5	5	1	1	89	122	152
	b	125 592	506	503	1 722	2 119	2 114	3 968	12 319	16 772	16 122	36 268	14 536	18 643	2 731	10 932	40 023
Oelsnitz	a	269	110	34	34	33	25	12	11	3	4	2	1	—	178	248	262
	b	69 788	1 048	1 215	2 398	4 694	6 224	4 874	7 172	3 539	10 524	14 950	13 150	—	4 661	20 453	31 164
Plauen	a	254	102	23	30	33	11	28	13	10	2	2	—	—	155	227	250
	b	66 386	876	813	2 235	4 574	2 677	10 876	8 370	12 850	8 928	14 187	—	—	3 924	22 051	43 271
Schwarzenberg	a	205	111	22	14	8	2	8	7	12	12	9	—	—	147	165	184
	b	131 231	973	723	944	990	423	3 327	5 553	16 708	37 784	63 806	—	—	2 640	7 380	29 641
Zwickau	a	204	73	15	10	23	7	9	30	13	19	3	1	1	98	137	180
	b	161 333	771	537	770	3 270	1 835	3 571	21 196	17 666	56 148	19 327	13 729	22 513	2 078	10 754	49 616
Reg.-Bez. Zwickau	a	1 130	462	108	115	112	56	69	81	53	42	21	3	8	685	922	1 056
	b	853 980	4 302	3 791	8 289	15 767	13 828	27 306	55 842	72 287	129 506	148 538	41 415	333 109	16 382	73 283	201 412
Sachsen	a	6 135	2 127	544	700	762	445	461	489	282	191	84	18	32	3 371	5 039	5 810
	b	5 185 329	19 135	19 279	51 076	107 875	109 620	179 938	341 316	390 902	599 204	601 360	234 354	2 530 770	89 490	486 923	1 219 141

IV. Württemberg

Stadtkreise:																	
Heilbronn	a	25	12	4	1	2	—	—	1	1	1	1	1	1	17	19	21
	b	74 214	104	135	78	328	—	—	973	1 043	3 919	5 197	12 543	49 894	317	645	2 661
Stuttgart	a	43	4	4	4	—	—	2	6	6	6	5	2[2])	4	12	14	26
	b	454 346	42	140	214	—	—	772	4 532	9 803	21 848	31 157	21 729[2])	364 109	396	1 168	15 503
Ulm	a	54	36	10	3	—	—	2	—	—	1	1	—	1	49	51	51
	b	68 585	297	323	207	—	—	671	—	—	2 492	6 019	—	58 576	827	1 498	1 498
Landkreise:																	
Aalen	a	621	362	67	56	51	31	24	21	5	2	1	1	—	485	591	617
	b	84 480	3 405	2 363	3 986	7 175	7 818	9 476	14 597	7 653	7 873	6 679	13 455	—	9 754	34 223	56 473
Backnang	a	526	302	68	58	46	21	11	14	3	2	—	1	—	428	506	523
	b	53 178	2 957	2 413	4 103	6 388	5 016	4 323	8 970	3 885	4 994	—	10 129	—	9 473	25 200	38 055
Balingen	a	164	105	5	2	5	2	12	20	5	5	2	1	—	112	131	156
	b	70 234	779	175	160	785	503	4 889	14 292	6 866	12 617	14 630	14 538	—	1 114	7 291	28 449
Biberach	a	693	457	62	42	36	24	45	20	3	2	2	—	—	561	666	689
	b	74 143	3 723	2 135	3 102	5 124	5 954	17 395	13 575	3 107	4 845	15 183	—	—	8 960	37 433	54 115
Böblingen	a	165	95	11	5	4	6	5	13	15	7	3	1	—	111	126	154
	b	93 452	642	383	325	642	1 499	2 213	9 892	20 538	19 389	23 927	14 002	—	1 350	5 704	36 134
Calw	a	300	124	21	27	29	19	33	28	12	6	1	—	—	172	253	293
	b	88 221	972	782	1 819	4 339	4 850	13 066	20 273	16 333	20 331	5 456	—	—	3 573	25 828	62 434

[1]) Vgl. Anmerkung [1]) auf S. 204. — [2]) Davon 1 Wohnplatz mit 19 861, 1 Wohnplatz mit 22 808, 1 Wohnplatz mit 49 097 und 1 Wohnplatz mit 272 343 Einwohnern.

Noch: Übersicht 3. Die Bevölkerung des Deutschen Reichs nach Wohnplatzgrößenklassen
Noch: Teil 2. Kleinere Verwaltungsbezirke

Kleinere Verwaltungsbezirke	a Wohnplätze b Ständige Bevölkerung[1]) am 17. Mai 1939	Davon Wohnplätze mit .... Einwohnern												weniger als 100 zus.	weniger als 500 zus.	weniger als 2 000 zus.
		weniger als 25	25 bis unter 50	50 bis unter 100	100 bis unter 200	200 bis unter 300	300 bis unter 500	500 bis unter 1 000	1 000 bis unter 2 000	2 000 bis unter 5 000	5 000 bis unter 10 000	10 000 bis unter 15 000	15 000 und mehr			
	1	2	3	4	5	6	7	8	9	10	11	12	13	14	15	16
Noch: Württemberg																
Landkreise:																
Crailsheim	a	420	169	61	74	60	17	25	9	4	—	1	—	—	304	406	419
	b	49 340	1 323	2 190	5 158	8 047	3 859	10 125	6 491	5 080	—	7 067	—	—	8 671	30 702	42 273
Ehingen	a	162	57	13	19	26	21	14	7	4	—	1	—	—	89	150	161
	b	32 423	432	497	1 413	3 674	5 111	5 361	4 917	5 743	—	5 275	—	—	2 342	16 488	27 148
Eßlingen	a	103	33	6	7	5	6	8	10	14	11	2	—	1	46	65	89
	b	106 110	289	172	489	697	1 434	3 014	7 087	20 987	30 294	12 906	—	28 741	950	6 095	34 169
Freudenstadt	a	392	205	58	60	26	9	15	14	4	—	—	1	—	323	373	391
	b	45 396	1 938	2 012	4 223	3 689	2 139	5 749	9 631	5 973	—	—	10 042	—	8 173	19 750	35 354
Friedrichshafen	a	340	157	65	54	28	14	7	7	5	2	—	—	1	276	325	337
	b	51 784	1 922	2 279	3 629	4 036	3 478	2 623	4 500	6 865	5 909	—	—	16 543	7 830	17 967	29 332
Gmünd[2])	a	407	277	37	24	27	8	12	11	8	2	—	—	1	338	385	404
	b	59 359	2 275	1 275	1 784	3 778	1 949	4 910	7 769	9 938	5 285	—	—	20 396	5 334	15 971	33 678
Göppingen	a	297	175	26	17	9	11	19	16	13	7	3	—	1	218	257	286
	b	119 264	1 466	905	1 286	1 424	2 599	8 125	11 731	19 724	20 725	26 193	—	25 086	3 657	15 805	47 260
Hall[2])	a	335	157	54	28	50	20	15	6	4	—	—	1	—	239	324	334
	b	42 383	1 574	1 878	2 087	7 237	4 698	5 850	3 963	5 027	—	—	10 069	—	5 539	23 324	32 314
Heidenheim	a	137	67	10	11	10	5	9	11	8	4	1	—	1	88	112	131
	b	62 281	654	334	752	1 571	1 377	3 329	7 895	11 006	10 909	5 445	—	19 009	1 740	8 017	26 918
Heilbronn	a	311	150	21	21	12	14	24	43	18	6	2	—	—	192	242	303
	b	105 526	1 313	727	1 517	1 763	3 639	9 381	32 350	26 227	15 142	13 467	—	—	3 557	18 340	76 917
Horb	a	159	89	12	3	9	4	14	23	3	2	—	—	—	104	131	157
	b	34 710	639	446	211	1 269	972	5 721	15 761	4 121	5 570	—	—	—	1 296	9 258	29 140
Künzelsau	a	112	31	19	15	13	12	12	7	2	1	—	—	—	65	102	111
	b	21 683	307	677	1 072	1 959	2 887	4 433	5 199	2 212	2 937	—	—	—	2 056	11 335	18 746
Leonberg	a	112	70	7	2	3	3	2	10	7	8	—	—	—	79	87	104
	b	45 034	589	224	121	457	724	899	6 758	10 160	25 102	—	—	—	934	3 014	19 932
Ludwigsburg	a	166	86	8	11	4	2	5	12	23	12	1	1	1	105	116	151
	b	133 189	719	292	672	481	496	1 875	7 942	32 628	37 026	7 987	13 052	30 019	1 683	4 535	45 105
Mergentheim	a	148	60	10	16	23	13	16	5	4	—	1	—	—	86	138	147
	b	30 422	454	336	1 140	3 031	3 184	6 287	4 002	5 057	—	6 931	—	—	1 930	14 432	23 491
Münsingen	a	124	43	10	7	16	10	18	16	2	2	—	—	—	60	104	122
	b	32 239	402	313	532	2 203	2 577	7 053	10 817	2 718	5 624	—	—	—	1 247	13 080	26 615
Nürtingen	a	102	41	3	2	3	2	11	17	17	4	1	1	—	46	62	96
	b	73 336	316	90	125	509	560	4 289	12 770	23 595	10 965	9 174	10 943	—	531	5 889	42 254
Öhringen	a	231	91	39	26	41	9	12	11	1	1	—	—	—	156	218	230
	b	30 207	874	1 322	1 787	6 132	2 113	4 563	7 509	1 420	4 487	—	—	—	3 983	16 791	25 720
Ravensburg	a	975	658	160	72	46	19	7	7	1	3	1	—	1	890	962	970
	b	76 379	6 309	5 558	5 119	6 435	4 576	2 636	5 199	1 862	8 675	9 341	—	20 669	16 986	30 633	37 694
Reutlingen	a	116	62	4	2	3	4	5	15	12	5	3	—	1	68	80	107
	b	102 075	434	174	115	455	965	2 059	11 057	17 618	17 581	22 196	—	29 421	723	4 202	32 877
Rottweil	a	390	225	57	33	12	8	14	26	10	1	2	1	1	315	349	385
	b	96 985	2 300	2 000	2 283	1 560	1 906	5 385	18 384	12 204	2 382	14 668	12 098	21 815	6 583	15 434	46 022
Saulgau	a	301	155	27	32	21	21	25	11	4	4	1	—	—	214	281	296
	b	50 921	1 428	867	2 336	3 264	5 153	9 397	7 384	5 465	10 243	5 384	—	—	4 631	22 445	35 294
Tübingen	a	142	66	10	7	—	5	13	20	13	7	—	—	1	83	101	134
	b	82 139	433	296	559	—	1 195	5 220	13 474	17 867	21 023	—	—	22 072	1 288	7 703	39 044
Tuttlingen	a	137	84	10	3	1	1	13	14	8	1	1	—	1	97	112	134
	b	55 647	576	347	211	116	295	5 399	10 776	10 827	2 977	6 401	—	17 722	1 134	6 944	28 547
Ulm	a	244	111	20	19	20	17	26	23	6	2	—	—	—	150	213	242
	b	52 842	819	755	1 341	2 986	4 416	10 093	16 259	8 257	7 916	—	—	—	2 915	20 410	44 926
Vaihingen	a	124	59	7	7	3	6	12	17	9	3	1	—	—	73	94	120
	b	46 330	497	223	517	429	1 478	4 819	11 931	12 647	7 464	6 325	—	—	1 237	7 963	32 541
Waiblingen	a	259	132	23	18	27	11	10	10	15	9	2	2	—	173	221	246
	b	100 257	1 174	824	1 251	4 039	2 796	4 010	6 731	19 959	19 881	13 929	25 663	—	3 249	14 094	40 784
Wangen	a	1 421	1 099	186	68	41	13	6	3	2	2	1	—	—	1 353	1 413	1 418
	b	52 271	9 519	6 536	4 631	5 587	3 245	2 152	2 134	2 889	8 515	7 063	—	—	20 686	31 670	36 693
Württemberg	a	**10 758**	**6 106**	**1 215**	**856**	**712**	**388**	**503**	**504**	**271**	**131**	**41**	**14**	**17**	**8 177**	**9 780**	**10 555**
	b	**2 851 385**	**53 896**	**42 398**	**60 355**	**101 609**	**95 461**	**197 562**	**357 525**	**377 304**	**384 940**	**288 000**	**168 263**	**724 072**	**156 649**	**551 281**	**1 286 110**

V. Baden

Landeskommissärbezirk Konstanz

Stadtkreis:																	
Konstanz	a	4	—	—	—	—	—	—	—	1	1	—	1	1	—	—	1
	b	35 891	—	—	—	—	—	—	—	1 771	3 459	—	12 184	18 477	—	—	1 771
Landkreise:																	
Donaueschingen	a	476	366	28	14	13	13	14	19	5	3	1	—	—	408	448	472
	b	49 472	2 930	919	963	1 922	3 249	5 436	12 737	7 681	7 894	5 741	—	—	4 812	15 419	35 837
Konstanz	a	274	179	13	10	12	15	17	18	5	3	1	—	1	202	246	269
	b	68 148	1 493	473	719	1 691	3 747	6 561	12 874	6 140	8 482	8 044	—	17 924	2 685	14 684	33 698
Säckingen	a	225	82	28	43	26	14	14	11	4	1	2	—	—	153	207	222
	b	43 408	669	877	3 031	3 294	3 307	5 231	6 567	5 141	3 575	11 716	—	—	4 577	16 409	28 117
Stockach	a	349	242	21	19	19	13	15	15	3	2	—	—	—	282	329	347
	b	35 733	1 980	721	1 374	2 877	3 247	5 923	10 493	4 006	5 112	—	—	—	4 075	16 122	30 621
Überlingen	a	587	398	58	57	35	13	10	11	1	3	1	—	—	513	571	583
	b	43 110	3 467	2 000	4 087	4 935	3 100	3 755	7 295	1 274	7 298	5 899	—	—	9 554	21 344	29 913
Villingen	a	513	362	66	35	22	6	8	7	3	2	1	—	1	463	499	509
	b	52 530	3 615	2 339	2 397	2 872	1 582	3 066	4 629	3 590	6 695	5 242	—	16 503	8 351	15 871	24 090
Waldshut	a	322	171	26	32	30	25	19	13	4	1	1	—	—	229	303	320
	b	45 785	1 534	979	2 320	4 205	6 018	6 966	8 630	5 647	3 552	5 934	—	—	4 833	22 022	36 299
Landeskom.-Bez. Konstanz	a	**2 750**	**1 800**	**240**	**210**	**157**	**99**	**97**	**94**	**26**	**16**	**7**	**1**	**3**	**2 250**	**2 603**	**2 723**
	b	**374 077**	**15 688**	**8 308**	**14 891**	**21 796**	**24 250**	**36 938**	**63 225**	**35 250**	**46 067**	**42 576**	**12 184**	**52 904**	**38 887**	**121 871**	**220 346**

[1]) Vgl. Anmerkung [1]) auf S. 204. — [2]) Die Landkreise Gmünd und Hall führen mit Wirkung vom 2. Mai 1941 die Bezeichnung Schwäbisch Gmünd bzw. Schwäbisch Hall.

Noch: Übersicht 3. Die Bevölkerung des Deutschen Reichs nach Wohnplatzgrößenklassen
Noch: Teil 2. Kleinere Verwaltungsbezirke

Kleinere Verwaltungsbezirke	a Wohnplätze b Ständige Bevölkerung[1]) am 17. Mai 1939	Davon Wohnplätze mit .... Einwohnern: weniger als 25	25 bis unter 50	50 bis unter 100	100 bis unter 200	200 bis unter 300	300 bis unter 500	500 bis unter 1 000	1 000 bis unter 2 000	2 000 bis unter 5 000	5 000 bis unter 10 000	10 000 bis unter 15 000	15 000 und mehr	weniger als 100 zus.	weniger als 500 zus.	weniger als 2 000 zus.
	1	2	3	4	5	6	7	8	9	10	11	12	13	14	15	16
Landeskommissärbezirk Freiburg																
Stadtkreis:																
Freiburg a	15	6	1	—	—	—	—	1	3	2	1	—	1	7	7	11
b	108 487	35	25	—	—	—	—	873	4 749	6 248	8 992	—	87 565	60	60	5 682
Landkreise:																
Emmendingen a	441	225	65	64	36	5	7	19	10	8	2	—	—	354	402	431
b	80 498	2 155	2 384	4 491	4 861	1 171	2 743	13 269	14 122	21 721	13 581	—	—	9 030	17 805	45 196
Freiburg a	473	301	29	42	38	10	11	31	9	2	—	—	—	372	431	471
b	57 947	2 838	1 056	2 945	5 140	2 405	4 269	20 728	12 215	6 351	—	—	—	6 839	18 653	51 596
Kehl a	82	35	3	3	3	4	6	12	10	4	—	1	—	42	55	77
b	46 100	179	110	230	466	974	2 252	8 350	13 038	9 970	—	10 531	—	519	4 211	25 529
Lahr a	173	89	20	16	7	4	7	10	17	2	—	—	1	125	143	170
b	63 082	824	718	1 114	822	998	2 965	7 550	25 446	5 587	—	—	17 058	2 656	7 441	40 437
Lörrach a	292	121	38	46	19	19	19	10	12	6	1	—	1	205	262	284
b	91 293	1 094	1 358	3 227	2 724	4 893	7 009	6 853	18 025	18 519	9 162	—	18 429	5 679	20 305	45 183
Müllheim a	237	130	26	14	20	11	17	10	6	3	—	—	—	170	218	234
b	41 180	1 245	855	1 069	2 942	2 663	6 646	6 873	9 763	9 124	—	—	—	3 169	15 420	32 056
Neustadt a	499	327	62	50	23	13	12	6	4	2	—	—	—	439	487	497
b	36 717	3 053	2 231	3 556	3 365	3 063	4 714	4 193	5 922	6 620	—	—	—	8 840	19 982	30 097
Offenburg a	444	245	79	44	22	9	8	23	10	3	—	—	1	368	407	440
b	74 271	2 408	2 785	3 171	3 017	2 202	3 382	16 048	14 134	9 205	—	—	17 919	8 364	16 965	47 147
Wolfach a	727	494	91	79	38	5	8	4	4	4	—	—	—	664	715	723
b	42 246	4 744	3 246	5 560	5 022	1 196	2 771	2 359	6 260	11 088	—	—	—	13 550	22 539	31 158
Landeskom.-Bez. Freiburg a	3 383	1 974	414	358	206	80	95	126	85	36	4	1	4	2 746	3 127	3 338
b	641 821	18 575	14 768	25 363	28 359	19 565	36 751	87 096	123 674	104 433	31 735	10 531	140 971	58 706	143 381	354 151
Landeskommissärbezirk Karlsruhe																
Stadtkreise:																
Baden-Baden a	31	19	5	1	1	—	—	1	1	1	1	—	1	25	26	28
b	32 186	165	198	81	100	—	—	950	1 074	3 467	6 276	—	19 875	444	544	2 568
Karlsruhe a	58	34	5	3	1	1	—	3	1	4	4	— [2])	2	42	44	48
b	184 489	275	195	166	138	255	—	2 151	1 261	14 314	24 774	— [2])	140 960	636	1 029	4 441
Pforzheim a	11	5	—	1	4	—	—	—	—	—	—	—	1	6	10	10
b	78 320	28	—	75	689	—	—	—	—	—	—	—	77 528	103	792	792
Landkreise:																
Bruchsal a	119	71	7	2	—	1	4	4	13	16	—	—	1	80	85	102
b	89 572	467	219	148	—	219	1 537	3 789	18 064	48 048	—	—	17 081	834	2 590	24 443
Bühl a	339	137	50	45	41	15	19	17	10	4	1	—	—	232	307	334
b	67 391	1 543	1 900	3 158	5 730	3 575	7 054	12 555	13 396	12 038	6 442	—	—	6 601	22 960	48 911
Karlsruhe a	199	114	9	8	5	6	5	21	12	16	3	—	—	131	147	180
b	106 437	744	322	616	744	1 465	2 209	15 751	16 073	48 234	20 279	—	—	1 682	6 100	37 924
Pforzheim a	86	37	9	2	5	2	3	10	12	6	—	—	—	48	58	80
b	43 073	274	286	111	719	510	1 336	7 022	16 772	16 043	—	—	—	671	3 236	27 030
Rastatt a	128	57	9	8	4	2	3	19	15	9	1	—	1	74	83	117
b	88 641	447	308	682	585	518	1 202	14 349	21 622	28 305	5 195	—	15 428	1 437	3 742	39 713
Landeskom.-Bez. Karlsruhe a	971	474	94	70	61	27	34	75	64	56	10	—	6	638	760	889
b	690 109	3 943	3 428	5 037	8 705	6 542	13 338	56 567	88 262	170 449	62 966	—	270 872	12 408	40 993	185 822
Landeskommissärbezirk Mannheim																
Stadtkreise:																
Heidelberg a	35	19	4	3	3	—	—	—	1	2	2	—	1	26	29	30
b	84 273	133	133	179	428	—	—	—	1 332	7 940	14 519	—	59 609	445	873	2 205
Mannheim a	37	1	2	3	2	2	3	3	3	8	7	1 [3])	2	6	13	19
b	280 365	17	82	200	270	458	1 142	1 661	4 913	27 697	49 969	11 501 [3])	182 455	299	2 169	8 743
Landkreise:																
Buchen a	191	81	17	13	20	9	21	22	5	3	—	—	—	111	161	188
b	45 043	582	607	847	2 914	2 343	7 708	14 692	6 831	8 519	—	—	—	2 036	15 001	36 524
Heidelberg a	175	74	8	20	15	8	7	20	8	13	2	—	—	102	132	160
b	90 490	650	296	1 460	1 951	2 034	2 877	13 369	12 662	44 383	10 808	—	—	2 406	9 268	35 299
Mannheim a	132	72	15	10	4	3	2	4	3	15	2	—	1	97	106	113
b	102 835	470	550	689	459	766	802	3 214	3 943	48 756	15 668	10 188	17 330	1 709	3 736	10 893
Mosbach a	158	77	11	5	9	9	15	25	6	1	—	—	—	93	126	157
b	39 775	654	393	339	1 261	2 106	5 593	17 118	7 717	4 594	—	—	—	1 386	10 346	35 181
Sinsheim a	158	97	6	1	4	1	7	20	19	3	—	—	—	104	116	155
b	52 395	715	199	61	594	286	2 533	14 951	23 652	9 404	—	—	—	975	4 388	42 991
Tauberbischofsheim a	216	101	19	6	10	13	31	25	8	3	—	—	—	126	180	213
b	56 140	745	634	424	1 545	3 389	12 444	16 336	10 617	10 006	—	—	—	1 803	19 181	46 134
Landeskom.-Bez. Mannheim a	1 102	522	82	61	67	45	86	119	53	48	13	2	4	665	863	1 035
b	751 316	3 966	2 894	4 199	9 422	11 382	33 099	81 341	71 667	161 299	90 964	21 689	259 394	11 059	84 962	217 970
Baden a	8 206	4 770	830	699	491	251	312	414	228	156	34	4	17	6 299	7 353	7 995
b	2 457 323	42 172	29 398	49 490	68 282	61 739	120 126	288 229	318 853	482 248	228 241	44 404	724 141	121 060	371 207	978 289

[1]) Vgl. Anmerkung [1]) auf S. 204. — [2]) Davon 1 Wohnplatz mit 17 943 und 1 Wohnplatz mit 123 017 Einwohnern. — [3]) Davon 1 Wohnplatz mit 18 811 und 1 Wohnplatz mit 163 644 Einwohnern.

Noch: Übersicht 3. Die Bevölkerung des Deutschen Reichs nach Wohnplatzgrößenklassen

Noch: Teil 2. Kleinere Verwaltungsbezirke

Kleinere Verwaltungsbezirke	a Wohnplätze b Ständige Bevölkerung[1]) am 17. Mai 1939	Davon Wohnplätze mit .... Einwohnern: weniger als 25	25 bis unter 50	50 bis unter 100	100 bis unter 200	200 bis unter 300	300 bis unter 500	500 bis unter 1 000	1 000 bis unter 2 000	2 000 bis unter 5 000	5 000 bis unter 10 000	10 000 bis unter 15 000	15 000 und mehr	weniger als 100 zus.	weniger als 500 zus.	weniger als 2 000 zus.
	1	2	3	4	5	6	7	8	9	10	11	12	13	14	15	16
VI. Thüringen																
Stadtkreise:																
Altenburg	a 4	—	—	—	1	2	—	—	—	—	—	—	1	—	3	3
	b 44 338	—	—	—	125	464	—	—	—	—	—	—	43 749	—	589	589
Apolda	a 1	—	—	—	—	—	—	—	—	—	—	—	1	—	—	—
	b 27 936	—	—	—	—	—	—	—	—	—	—	—	27 936	—	—	—
Arnstadt	a 1	—	—	—	—	—	—	—	—	—	—	—	1	—	—	—
	b 22 619	—	—	—	—	—	—	—	—	—	—	—	22 619	—	—	—
Eisenach	a 11	3	3	—	3	—	—	1	—	—	—	—	1	6	9	10
	b 50 464	19	98	—	427	—	—	930	—	—	—	—	48 990	117	544	1 474
Gera	a 32	5	2	2	4	1	5	8	3	—	1	—	1	9	19	30
	b 81 931	65	74	164	524	239	1 905	5 548	3 928	—	5 073	—	64 411	303	2 971	12 447
Gotha	a 3	1	—	1	—	—	—	—	—	—	—	—	1	2	2	2
	b 51 995	15	—	84	—	—	—	—	—	—	—	—	51 896	99	99	99
Greiz	a 10	—	—	—	—	—	—	6	3	—	—	—	1	—	—	9
	b 38 933	—	—	—	—	—	—	4 454	3 233	—	—	—	31 246	—	—	7 687
Jena	a 1	—	—	—	—	—	—	—	—	—	—	—	1	—	—	—
	b 68 377	—	—	—	—	—	—	—	—	—	—	—	68 377	—	—	—
Weimar	a 8	5	—	1	1	—	—	—	—	—	—	—	1	6	7	7
	b 61 731	52	—	76	190	—	—	—	—	—	—	—	61 413	128	318	318
Landkreise:																
Altenburg	a 214	25	10	31	76	21	22	15	8	3	1	2	—	66	185	208
	b 90 207	173	391	2 348	11 092	5 168	8 214	10 658	11 844	11 350	6 279	22 690	—	2 912	27 386	49 888
Arnstadt	a 131	26	4	5	20	12	23	20	10	10	—	—	1	35	90	120
	b 91 741	184	133	391	2 796	2 871	8 778	13 654	14 379	33 152	—	—	15 403	708	15 153	43 186
Eisenach	a 296	105	28	20	22	23	26	47	18	6	1	—	—	153	224	289
	b 106 875	1 043	1 020	1 393	3 243	5 790	9 837	32 478	26 631	16 643	8 797	—	—	3 456	22 326	81 435
Gera	a 258	32	12	49	67	34	33	19	4	5	2	1	—	93	227	250
	b 95 301	280	487	3 748	9 137	8 497	12 286	13 210	5 240	16 248	15 018	11 150	—	4 515	34 435	52 885
Gotha	a 217	101	9	2	7	8	23	32	25	7	3	—	—	112	150	207
	b 111 101	589	328	129	1 101	2 080	9 324	23 982	32 707	18 759	22 102	—	—	1 046	13 551	70 240
Greiz	a 161	54	12	24	22	16	15	8	5	4	—	1	—	90	143	156
	b 52 399	412	454	1 844	3 245	4 004	5 644	5 150	7 926	12 426	—	11 294	—	2 710	15 603	28 679
Hildburghausen	a 147	30	9	6	20	20	29	21	9	2	1	—	—	45	114	144
	b 61 424	201	307	466	2 948	5 155	11 635	14 896	10 949	8 009	6 858	—	—	974	20 712	46 557
Meiningen	a 142	37	8	7	10	9	31	22	8	7	1	—	[2]) 2	52	102	132
	b 105 862	354	287	467	1 445	2 257	12 305	14 789	11 749	20 110	6 184	—	[2]) 35 915	1 108	17 115	43 653
Rudolstadt	a 155	42	5	19	22	26	16	13	6	4	1	—	1	66	130	149
	b 70 023	328	180	1 453	3 265	6 358	5 957	9 744	9 041	11 241	5 116	—	17 340	1 961	17 541	36 326
Saalfeld	a 181	50	12	20	41	16	18	12	8	2	—	—	[3]) 2	82	157	177
	b 80 773	414	426	1 562	5 434	3 918	6 787	8 401	11 175	4 668	—	—	[3]) 37 988	2 402	18 541	38 117
Schleiz	a 162	47	8	14	22	27	24	13	2	4	1	—	—	69	142	157
	b 48 484	392	288	1 045	2 901	6 447	9 048	8 736	2 145	10 605	6 877	—	—	1 725	20 121	31 002
Sondershausen	a 113	29	6	7	7	9	14	25	9	5	1	1	—	42	72	106
	b 71 916	207	214	487	1 118	2 104	5 408	17 620	12 456	14 409	7 114	10 781	—	908	9 538	39 614
Sonneberg	a 106	40	5	12	9	2	15	7	6	7	2	—	1	57	83	96
	b 81 752	334	206	931	1 369	513	5 915	4 213	8 959	24 408	14 700	—	20 204	1 471	9 268	22 440
Stadtroda	a 347	98	17	53	86	37	35	9	6	5	1	1	—	168	325	340
	b 89 846	679	641	4 056	12 403	9 026	14 099	5 603	7 880	16 734	7 667	11 058	—	5 376	40 904	54 387
Weimar	a 306	76	10	14	45	53	48	41	12	7	—	—	—	100	246	299
	b 107 819	468	383	1 106	6 586	12 985	18 976	29 707	16 272	21 336	—	—	—	1 957	40 504	86 483
Thüringen	a **3 007**	**806**	**160**	**287**	**484**	**316**	**377**	**319**	**142**	**78**	**16**	**6**	**16**	**1 253**	**2 430**	**2 891**
	b **1 713 849**	**6 209**	**5 917**	**21 750**	**69 349**	**77 876**	**146 118**	**223 773**	**196 514**	**240 098**	**111 785**	**66 973**	**547 487**	**33 876**	**327 219**	**747 506**
VII. Hansestadt Hamburg																
Hamburg, Hansestadt	a **140**	**39**	**13**	**11**	**15**	**5**	**7**	**10**	**12**	**13**	**8**	**2** [4])	**5**	**63**	**90**	**112**
	b **1 698 388**	**475**	**511**	**507**	**2 134**	**1 300**	**3 175**	**7 165**	**16 814**	**35 838**	**59 821**	**24 061** [4])	**1 546 286**	**1 794**	**8 403**	**32 382**
VIII. Hessen																
Stadtkreise:																
Darmstadt	a 33	27	2	3	1	—	1	1	—	—	2	—	1	32	34	35
	b 110 552	181	61	202	128	—	333	758	—	—	17 484	—	91 405	444	905	1 663
Gießen	a 18	14	—	1	—	—	—	—	—	2	—	—	1	15	15	15
	b 42 948	98	—	64	—	—	—	—	—	6 387	—	—	36 399	162	162	162
Mainz	a 36	17	1	5	2	1	—	—	1	2	5	1	1	23	26	27
	b 154 033	190	32	365	317	291	—	—	1 680	5 617	37 403	10 763	97 375	587	1 195	2 875
Offenbach a. M.	a 12	9	—	—	1	—	—	—	—	—	1	—	1	9	10	10
	b 85 128	58	—	—	172	—	—	—	—	—	6 131	—	78 767	58	230	230
Worms	a 6	3	—	—	—	1	—	1	—	—	—	—	1	3	4	5
	b 49 654	12	—	—	—	280	—	732	—	—	—	—	48 630	12	292	1 024
Landkreise:																
Alsfeld	a 175	72	5	5	18	20	29	23	2	—	1	—	—	82	149	174
	b 43 819	464	160	352	2 633	5 042	11 584	15 065	2 752	—	5 767	—	—	976	20 235	38 052
Alzey	a 126	63	1	—	2	6	20	19	12	2	1	—	—	64	92	123
	b 53 192	386	25	—	277	1 515	8 408	13 949	15 482	4 641	8 509	—	—	411	10 611	40 042
Bergstraße	a 255	110	24	29	19	21	15	20	7	6	2	2	—	163	218	245
	b 97 105	837	889	2 162	2 645	5 329	5 701	13 574	11 388	15 479	15 508	23 593	—	3 888	17 563	42 525

[1]) Vgl. Anmerkung [1]) auf S. 204. — [2]) Davon 1 Wohnplatz mit 16 363 und 1 Wohnplatz mit 19 552 Einwohnern. — [3]) Davon 1 Wohnplatz mit 16 045 und 1 Wohnplatz mit 21 943 Einwohnern. — [4]) Davon 1 Wohnplatz mit 16 778, 1 Wohnplatz mit 20 461, 1 Wohnplatz mit 25 048, 1 Wohnplatz mit 37 161 und 1 Wohnplatz mit 1 446 838 Einwohnern.

Noch: Übersicht 3. Die Bevölkerung des Deutschen Reichs nach Wohnplatzgrößenklassen

Noch: Teil 2. Kleinere Verwaltungsbezirke

Kleinere Verwaltungsbezirke	a Wohnplätze b Ständige Bevölkerung[1]) am 17. Mai 1939	Davon Wohnplätze mit .... Einwohnern: weniger als 25	25 bis unter 50	50 bis unter 100	100 bis unter 200	200 bis unter 300	300 bis unter 500	500 bis unter 1 000	1 000 bis unter 2 000	2 000 bis unter 5 000	5 000 bis unter 10 000	10 000 bis unter 15 000	15 000 und mehr	weniger als 100 zus.	weniger als 500 zus.	weniger als 2 000 zus.
1		2	3	4	5	6	7	8	9	10	11	12	13	14	15	16
Noch: Hessen																
Landkreise:																
Bingen	a	96	48	3	2	5	1	6	15	9	5	2	—	—	53	65	89
	b	58 610	380	99	170	756	299	2 367	10 738	10 915	18 162	14 724	—	—	649	4 071	25 724
Büdingen	a	182	68	9	5	8	19	29	33	7	4	—	—	—	82	138	178
	b	59 568	589	282	370	1 256	4 664	11 413	21 709	8 393	10 892	—	—	—	1 241	18 574	48 676
Darmstadt	a	99	41	7	10	7	5	5	7	8	6	3	—	—	58	75	90
	b	59 052	281	234	619	807	1 209	1 844	4 837	11 713	16 170	21 338	—	—	1 134	4 994	21 544
Dieburg	a	141	74	8	6	4	7	8	14	9	10	1	—	—	88	107	130
	b	65 865	525	287	449	547	1 725	3 370	9 023	11 197	32 184	6 558	—	—	1 261	6 903	27 123
Erbach	a	189	71	13	21	14	27	19	16	3	5	—	—	—	105	165	184
	b	49 132	607	459	1 517	2 132	6 658	7 288	11 245	4 283	14 943	—	—	—	2 583	18 661	34 139
Friedberg	a	167	85	8	1	5	3	8	28	24	1	4	—	—	94	110	142
	b	95 071	547	266	84	672	727	3 222	21 189	34 922	2 218	31 224	—	—	897	5 518	61 629
Gießen	a	177	78	12	3	4	3	29	26	15	7	—	—	—	93	129	170
	b	69 114	554	420	222	615	735	11 135	17 100	20 000	18 333	—	—	—	1 196	13 681	50 781
Groß-Gerau	a	104	62	8	1	3	2	1	2	13	8	3	—	1	71	77	92
	b	78 604	390	277	78	460	546	347	1 572	16 330	24 473	17 978	—	15 653	745	2 098	20 500
Lauterbach	a	136	58	2	8	17	22	13	11	3	1	1	—	—	68	120	134
	b	33 712	458	71	612	2 621	5 391	4 835	7 318	4 339	2 910	5 157	—	—	1 141	13 988	25 645
Mainz	a	71	28	3	1	1	—	6	17	6	9	—	—	—	32	39	62
	b	55 443	198	121	52	147	—	2 585	12 058	7 716	32 566	—	—	—	371	3 103	22 877
Offenbach a. M.	a	68	27	5	1	3	1	1	2	10	12	5	—	1	33	38	50
	b	104 427	159	156	53	456	275	313	1 694	13 376	35 415	37 497	—	15 033	368	1 412	16 482
Worms	a	89	33	6	3	4	1	4	14	14	8	1	1	—	42	51	79
	b	80 904	242	185	257	655	262	1 648	10 435	20 800	25 132	8 142	13 146	—	684	3 249	34 484
Hessen	a	2 185	988	117	105	118	140	194	249	143	88	32	4	7	1 210	1 662	2 054
	b	1 445 933	7 156	4 024	7 628	17 296	34 948	76 393	172 995	195 786	265 522	233 420	47 502	383 262	18 808	147 445	516 227

IX. Mecklenburg

Stadtkreise:																	
Güstrow	a	11	4	5	1	—	—	—	—	—	—	—	—	1	10	10	10
	b	26 672	24	177	63	—	—	—	—	—	—	—	—	26 408	264	264	264
Neubrandenburg	a	12	7	2	2	—	—	—	—	—	—	—	—	1	11	11	11
	b	21 033	68	65	113	—	—	—	—	—	—	—	—	20 787	246	246	246
Neustrelitz	a	15	7	2	3	1	—	1	—	—	—	—	—	1	12	14	14
	b	23 807	113	73	191	189	—	319	—	—	—	—	—	22 922	377	885	885
Rostock	a	27	5	1	10	5	2	1	—	—	1	—	1	1	16	24	24
	b	118 048	54	43	723	699	479	404	—	—	2 889	—	11 612	101 145	820	2 402	2 402
Schwerin	a	34	10	3	2	9	2	3	2	2	—	—	—	1	15	29	33
	b	60 938	102	104	161	1 401	485	1 229	1 534	2 720	—	—	—	53 202	367	3 482	7 736
Wismar	a	13	1	7	2	—	—	—	1	—	1	—	—	1	10	10	11
	b	33 839	11	235	122	—	—	—	649	—	2 258	—	—	30 564	368	368	1 017
Landkreise:																	
Güstrow	a	317	27	27	85	126	32	13	3	—	3	1	—	—	139	310	313
	b	56 314	349	992	6 463	17 467	7 640	4 837	2 212	—	10 220	6 134	—	—	7 804	37 748	39 960
Hagenow	a	205	30	18	41	55	31	22	3	1	2	2	—	—	89	197	201
	b	51 751	316	658	3 143	8 387	7 588	8 134	1 878	1 882	7 144	12 621	—	—	4 117	28 226	31 986
Ludwigslust	a	133	13	15	14	33	17	25	11	1	2	2	—	—	42	117	129
	b	51 263	139	555	1 048	4 716	4 274	9 581	7 057	1 257	7 448	15 188	—	—	1 742	20 313	28 627
Malchin	a	236	23	22	54	86	30	13	1	1	4	2	—	—	99	228	230
	b	58 423	324	872	4 017	12 529	7 174	4 452	626	1 326	12 290	14 813	—	—	5 213	29 368	31 320
Parchim	a	203	29	22	47	53	22	20	6	—	3	—	1	—	98	193	199
	b	54 942	365	778	3 466	7 644	5 444	7 329	4 108	—	12 154	—	13 654	—	4 609	25 026	29 134
Rostock	a	334	46	33	78	102	33	26	8	2	4	2	—	—	157	318	328
	b	72 867	591	1 186	5 828	13 826	7 813	9 711	5 089	3 018	12 165	13 640	—	—	7 605	38 955	47 062
Schönberg	a	284	24	48	120	65	14	5	2	3	2	1	—	—	192	276	281
	b	41 445	295	1 797	8 711	8 532	3 381	1 937	1 401	4 205	5 228	5 958	—	—	10 803	24 653	30 259
Schwerin	a	239	32	33	57	76	19	13	7	—	2	—	—	—	122	230	237
	b	35 811	371	1 252	4 169	10 632	4 463	4 837	4 486	—	5 601	—	—	—	5 792	25 724	30 210
Stargard	a	375	103	46	71	87	49	12	—	1	4	2	—	—	220	368	369
	b	63 814	1 083	1 604	5 164	12 996	11 484	4 390	—	1 567	12 245	13 281	—	—	7 851	36 721	38 288
Waren	a	271	40	29	65	95	25	9	3	1	2	1	1	—	134	263	267
	b	59 098	489	1 072	4 985	13 447	5 845	3 347	1 806	1 100	6 826	5 762	14 419	—	6 546	29 185	32 091
Wismar	a	295	26	41	99	100	14	3	4	3	5	—	—	—	166	283	290
	b	46 347	345	1 583	7 407	14 018	3 274	1 127	2 458	4 220	11 915	—	—	—	9 335	27 754	34 432
Mecklenburg	a	3 004	427	354	751	893	290	166	51	15	35	13	3	6	1 532	2 881	2 947
	b	876 412	5 039	13 046	55 774	126 483	69 344	61 634	33 304	21 295	108 383	87 397	39 685	255 028	73 859	331 320	385 919

X. Braunschweig

Stadtkreis:																	
Braunschweig	a	4	—	1	1	—	—	—	—	1	—	—	—	1	2	2	3
	b	189 628	—	25	60	—	—	—	—	1 269	—	—	—	188 274	85	85	1 354
Landkreise:																	
Blankenburg	a	87	49	3	7	1	3	4	10	7	2	—	1	—	59	67	84
	b	40 674	388	96	494	153	713	1 804	8 317	9 371	6 845	—	12 493	—	978	3 648	21 336
Braunschweig	a	119	28	5	7	10	9	19	31	10	—	—	—	—	40	78	119
	b	43 799	213	186	518	1 307	2 372	7 295	19 992	11 916	—	—	—	—	5 917	11 891	43 799

[1]) Vgl. Anmerkung [1]) auf S. 204.

Noch: Übersicht 3. Die Bevölkerung des Deutschen Reichs nach Wohnplatzgrößenklassen
Noch: Teil 2. Kleinere Verwaltungsbezirke

Kleinere Verwaltungsbezirke	a Wohnplätze b Ständige Bevölkerung[1]) am 17. Mai 1939	Davon Wohnplätze mit ... Einwohnern: weniger als 25	25 bis unter 50	50 bis unter 100	100 bis unter 200	200 bis unter 300	300 bis unter 500	500 bis unter 1 000	1 000 bis unter 2 000	2 000 bis unter 5 000	5 000 bis unter 10 000	10 000 bis unter 15 000	15 000 und mehr	weniger als 100 zus.	weniger als 500 zus.	weniger als 2 000 zus.
	1	2	3	4	5	6	7	8	9	10	11	12	13	14	15	16
Noch: Braunschweig																
Landkreise:																
Gandersheim	a 131	40	14	9	14	11	15	14	8	5	1	—	—	63	103	125
	b 52 028	286	464	588	2 276	2 534	5 763	9 384	9 983	13 391	7 359	—	—	1 338	11 911	31 278
Helmstedt	a 155	48	8	9	13	23	17	25	8	1	1	1	1	65	118	151
	b 79 157	359	267	679	1 895	5 905	6 378	16 103	11 741	2 052	5 665	10 074	18 039	1 305	15 483	43 327
Holzminden	a 126	37	11	10	15	9	20	16	5	2	—	1	—	58	102	123
	b 51 738	286	385	731	2 255	2 200	7 425	11 575	7 149	6 179	—	13 553	—	1 402	13 282	32 006
Wolfenbüttel	a 175	50	12	8	13	15	29	27	11	6	3	—	1	70	127	165
	b 112 147	424	437	605	2 036	3 396	11 055	19 067	13 690	20 474	18 221	—	22 742	1 466	17 953	50 710
Braunschweig	a **797**	**252**	**54**	**51**	**66**	**70**	**104**	**123**	**50**	**16**	**5**	**3**	**3**	**357**	**597**	**770**
	b **569 171**	**1 956**	**1 860**	**3 675**	**9 922**	**17 120**	**39 720**	**84 438**	**65 119**	**48 941**	**31 245**	**36 120**	**229 055**	**7 491**	**74 253**	**223 810**

XI. Oldenburg

Stadtkreise:																
Delmenhorst	a 6	—	—	—	—	—	1	2	1	1	—	—	1	—	1	4
	b 35 822	—	—	—	—	—	367	1 546	1 022	2 353	—	—	30 534	—	367	2 935
Oldenburg i. O.	a 18	—	—	—	—	2	3	4	5	1	1	1	1	—	5	14
	b 74 141	—	—	—	—	474	1 075	2 822	7 623	4 755	7 640	11 097	38 655	—	1 549	11 944
Wilhelmshaven	a 1	—	—	—	—	—	—	—	—	—	—	—	1	—	—	—
	b 103 842	—	—	—	—	—	—	—	—	—	—	—	103 842	—	—	—
Landkreise:																
Ammerland	a 238	26	32	54	52	25	34	11	1	3	—	—	—	112	223	235
	b 47 805	312	1 229	4 014	7 727	5 983	12 920	7 327	1 246	7 047	—	—	—	5 555	32 185	40 758
Cloppenburg	a 281	21	35	65	56	40	38	18	6	1	1	—	—	121	255	279
	b 66 753	274	1 292	4 640	8 466	9 637	14 506	12 304	8 009	2 381	5 244	—	—	6 206	38 815	59 128
Friesland	a 579	373	52	56	37	18	21	14	5	1	2	—	—	481	557	576
	b 59 380	2 904	1 784	3 870	5 486	4 619	7 873	9 155	7 007	2 523	14 159	—	—	8 558	26 536	42 698
Oldenburg i. O.	a 316	101	62	45	42	25	24	12	4	1	—	—	—	208	299	315
	b 44 821	1 214	2 232	2 971	5 939	5 898	9 601	7 265	5 903	3 798	—	—	—	6 417	27 855	41 023
Vechta	a 172	15	16	27	32	26	38	12	3	2	1	—	—	58	154	169
	b 51 912	193	589	2 017	4 679	6 774	14 146	8 098	4 285	5 342	5 789	—	—	2 799	28 398	40 781
Wesermarsch	a 421	169	53	66	65	29	19	12	3	3	1	1	—	288	401	416
	b 71 440	1 627	1 903	4 797	9 352	7 062	7 056	8 087	4 325	8 688	8 341	10 202	—	8 327	31 797	44 209
Oldenburg	a **2 032**	**705**	**250**	**313**	**284**	**165**	**178**	**85**	**28**	**13**	**6**	**2**	**3**	**1 268**	**1 895**	**2 008**
	b **555 916**	**6 524**	**9 029**	**22 309**	**41 649**	**40 447**	**67 544**	**56 604**	**39 420**	**36 887**	**41 173**	**21 299**	**173 031**	**37 862**	**187 502**	**283 526**

XII. Bremen[2])

Stadtkreis:																
Bremen	a 27	19	4	1	—	1	1	—	—	—	—	—	1	24	26	26
	b 419 266	115	160	66	—	233	387	—	—	—	—	—	418 305	341	961	961
Landkreis:																
Bremen	a 29	10	2	2	3	—	3	1	2	6	—	—	—	14	20	23
	b 25 801	120	75	156	348	—	1 014	941	3 156	19 991	—	—	—	351	1 713	5 810
Bremen[2])	a **56**	**29**	**6**	**3**	**3**	**1**	**4**	**1**	**2**	**6**	**—**	**—**	**1**	**38**	**46**	**49**
	b **445 067**	**235**	**235**	**222**	**348**	**233**	**1 401**	**941**	**3 156**	**19 991**	**—**	**—**	**418 305**	**692**	**2 674**	**6 771**

XIII. Anhalt

Stadtkreise:																
Bernburg	a 20	13	1	4	—	—	—	—	1	—	—	—	1	18	18	19
	b 40 732	140	27	317	—	—	—	—	1 252	—	—	—	38 996	484	484	1 736
Dessau	a 26	16	2	1	1	—	—	2	1	1	—	1	1	19	20	23
	b 117 110	98	86	57	157	—	—	1 718	1 984	4 260	—	14 812	93 938	241	398	4 100
Köthen	a 7	4	2	—	—	—	—	—	—	—	—	—	1	6	6	6
	b 32 037	20	71	—	—	—	—	—	—	—	—	—	31 946	91	91	91
Zerbst	a 11	10	—	—	—	—	—	—	—	—	—	—	1	10	10	10
	b 22 149	72	—	—	—	—	—	—	—	—	—	—	22 077	72	72	72
Landkreise:																
Ballenstedt	a 83	50	6	6	2	3	2	5	3	5	1	—	—	62	69	77
	b 33 842	338	213	392	232	779	861	3 396	4 176	16 876	6 579	—	—	943	2 815	10 387
Bernburg	a 107	48	6	7	7	6	5	13	9	3	3	—	—	61	79	101
	b 58 114	404	226	475	1 043	1 537	2 053	10 093	11 763	11 387	19 133	—	—	1 105	5 738	27 594
Dessau-Köthen	a 207	70	11	23	21	20	26	23	4	7	1	1	—	104	171	198
	b 81 840	407	365	1 696	3 263	4 795	9 710	15 942	6 357	22 047	6 040	11 218	—	2 468	20 236	42 535
Zerbst	a 174	88	3	10	34	15	15	6	2	—	—	1	—	101	165	173
	b 34 782	579	113	762	4 788	3 480	5 509	4 319	2 750	—	—	12 482	—	1 454	15 231	22 300
Anhalt	a **635**	**299**	**31**	**51**	**65**	**44**	**48**	**49**	**20**	**16**	**5**	**3**	**4**	**381**	**538**	**607**
	b **420 606**	**2 058**	**1 101**	**3 699**	**9 483**	**10 591**	**18 133**	**35 468**	**28 282**	**54 570**	**31 752**	**38 512**	**186 957**	**6 858**	**45 065**	**108 815**

[1]) Vgl. Anmerkung [1]) auf S. 204. — [2]) Der am 1. 11. 1939 erfolgte Gebietsaustausch zwischen dem Land Bremen und der Provinz Hannover (Reg.-Bez. Stade) ist bereits berücksichtigt.

Noch: Übersicht 3. Die Bevölkerung des Deutschen Reichs nach Wohnplatzgrößenklassen

Noch: Teil 2. Kleinere Verwaltungsbezirke

Kleinere Verwaltungsbezirke	a Wohnplätze b Ständige Bevölkerung[1]) am 17. Mai 1939	Davon Wohnplätze mit .... Einwohnern: weniger als 25	25 bis unter 50	50 bis unter 100	100 bis unter 200	200 bis unter 300	300 bis unter 500	500 bis unter 1 000	1 000 bis unter 2 000	2 000 bis unter 5 000	5 000 bis unter 10 000	10 000 bis unter 15 000	15 000 und mehr	weniger als 100 zus.	weniger als 500 zus.	weniger als 2 000 zus.
	1	2	3	4	5	6	7	8	9	10	11	12	13	14	15	16
XIV. Lippe																
Landkreise:																
Detmold	a	319	110	46	43	42	23	19	22	7	5	1	—	1	199	283	312
	b	93 049	1 365	1 661	3 242	5 787	5 554	6 845	15 438	9 355	15 527	7 880	—	20 395	6 268	24 454	49 247
Lemgo	a	550	224	97	85	71	26	20	18	3	3	1	2	—	406	523	544
	b	90 664	2 435	3 452	5 955	9 817	6 282	7 814	12 349	4 036	8 204	5 636	24 684	—	11 842	35 755	52 140
Lippe	a	869	334	143	128	113	49	39	40	10	8	2	2	1	605	806	856
	b	183 713	3 800	5 113	9 197	15 604	11 836	14 659	27 787	13 391	23 731	13 516	24 684	20 395	18 110	60 209	101 387
XV. Schaumburg-Lippe																
Landkreise:																
Bückeburg	a	64	18	5	3	6	7	11	12	1	—	1	—	—	26	50	63
	b	23 664	179	188	236	891	1 810	4 267	8 049	1 078	—	6 966	—	—	603	7 571	16 698
Stadthagen	a	76	24	8	8	8	5	9	8	4	1	1	—	—	40	62	74
	b	28 389	167	276	656	1 170	1 279	3 663	5 353	4 884	2 392	8 549	—	—	1 099	7 211	17 448
Schaumburg-Lippe	a	140	42	13	11	14	12	20	20	5	1	2	—	—	66	112	137
	b	52 053	346	464	892	2 061	3 089	7 930	13 402	5 962	2 392	15 515	—	—	1 702	14 782	34 146
XVI. Saarland																
Stadtkreis:																
Saarbrücken	a	10	5	1	1	1	—	—	—	1	—	—	—	1	7	8	9
	b	131 285	67	34	73	122	—	—	—	1 801	—	—	—	129 188	174	296	2 097
Landkreise:																	
Homburg	a	73	22	8	6	7	5	4	10	8	1	1	—	1	36	52	70
	b	52 477	175	260	501	1 046	1 267	1 792	7 361	11 798	2 696	9 099	—	16 482	936	5 041	24 200
Merzig	a	52	19	—	1	3	3	7	7	7	4	—	1	—	20	33	47
	b	39 439	162	—	50	463	781	2 671	5 027	8 887	9 908	—	11 490	—	212	4 127	18 041
Ottweiler	a	104	42	5	3	8	3	3	7	13	12	7	—	1	50	64	84
	b	142 532	418	177	197	1 116	837	1 161	5 037	17 692	40 029	46 463	—	29 405	792	3 906	26 635
Saarbrücken	a	158	50	11	9	14	6	12	8	16	21	8	1 [2])	2	70	102	126
	b	215 016	450	391	649	2 179	1 421	4 983	5 209	23 560	69 807	57 282	12 536 [2])	36 549	1 490	10 073	38 842
Saarlautern	a	142	54	11	8	6	8	9	14	10	15	5	1	1	73	96	120
	b	148 271	533	349	548	904	2 032	3 524	9 480	15 189	44 168	28 977	13 750	28 817	1 430	7 890	32 559
Sankt Ingbert	a	80	37	6	2	5	—	2	15	7	5	—	—	1	45	52	74
	b	58 557	374	203	127	664	—	819	10 570	9 286	15 282	—	—	21 232	704	2 187	22 043
Sankt Wendel	a	54	16	8	3	4	1	3	7	7	4	1	—	—	27	35	49
	b	36 401	165	283	194	496	255	1 118	5 006	9 938	9 876	9 070	—	—	642	2 511	17 455
Saarland	a	673	245	50	33	48	26	40	68	69	62	22	3	7	328	442	579
	b	823 978	2 344	1 697	2 339	6 990	6 593	16 068	47 690	98 151	191 766	150 891	37 776	261 673	6 380	36 031	181 872
XVII. Reichsgau Wien																
Reichsgau Wien	a	396	197	39	35	35	15	12	23	15	21	—	2 [3])	2	271	333	371
	b	1 912 608	1 352	1 335	2 385	4 909	3 655	4 750	16 096	20 511	66 277	—	25 135 [3])	1 766 203	5 072	18 386	54 993
XVIII. Reichsgau Niederdonau																
Stadtkreise:																
Krems an der Donau	a	28	6	—	3	6	2	5	4	1	—	—	—	1	9	22	27
	b	25 906	26	—	226	938	460	1 980	3 232	1 384	—	—	—	17 660	252	3 630	8 246
Sankt Pölten	a	31	2	2	9	4	2	2	4	3	2	—	—	1	13	21	28
	b	41 819	43	60	742	535	547	636	2 519	4 210	5 091	—	—	27 436	845	2 563	9 292
Wiener Neustadt	a	14	3	1	5	—	2	2	—	—	—	—	—	1	9	13	13
	b	36 449	27	25	328	—	482	760	—	—	—	—	—	34 827	380	1 622	1 622
Landkreise:																	
Amstetten	a	1 000	414	251	169	89	31	22	13	7	2	2	—	—	834	976	996
	b	90 985	5 460	9 027	11 571	11 991	7 631	8 425	8 882	9 010	4 909	14 079	—	—	26 058	54 105	71 997
Baden	a	220	79	32	30	23	7	17	12	9	7	3	—	1	141	188	209
	b	103 440	703	1 148	2 179	3 109	1 770	6 749	8 683	13 550	20 274	22 451	—	22 824	4 030	15 658	37 891
Bruck an der Leitha	a	194	70	20	19	11	11	10	20	21	9	2	1	—	109	141	182
	b	107 868	610	725	1 314	1 507	2 666	3 895	14 723	30 407	24 329	15 284	12 408	—	2 649	10 717	55 847
Eisenstadt	a	148	73	10	13	5	1	—	16	20	9	1	—	—	96	102	138
	b	73 341	540	382	887	680	265	—	12 543	28 562	21 332	8 150	—	—	1 809	2 754	43 859
Gänserndorf	a	191	82	5	10	6	10	24	28	21	5	—	—	—	97	137	186
	b	77 196	638	180	729	854	2 435	9 063	19 684	27 778	15 835	—	—	—	1 547	13 899	61 361
Gmünd	a	373	132	43	56	63	40	25	7	3	4	—	—	—	231	359	369
	b	56 484	1 439	1 471	4 240	9 180	9 768	9 313	4 492	4 092	12 489	—	—	—	7 150	35 411	43 995
Hollabrunn	a	275	112	9	11	38	28	37	27	12	—	1	—	—	132	235	274
	b	70 091	706	311	783	5 675	7 009	14 603	19 290	15 887	—	5 827	—	—	1 800	29 087	64 264
Horn	a	274	101	16	44	55	24	22	7	3	2	—	—	—	161	262	272
	b	42 253	675	564	3 275	8 079	5 947	8 280	4 808	3 389	7 236	—	—	—	4 514	26 820	35 017

[1]) Vgl. Anmerkung [1]) auf S. 204. — [2]) Davon 1 Wohnplatz mit 17 931 und 1 Wohnplatz mit 18 618 Einwohnern. — [3]) Davon 1 Wohnplatz mit 30 060 und 1 Wohnplatz mit 1 736 143 Einwohnern.

Noch: Übersicht 3. Die Bevölkerung des Deutschen Reichs nach Wohnplatzgrößenklassen

Noch: Teil 2. Kleinere Verwaltungsbezirke

Kleinere Verwaltungsbezirke	a Wohnplätze b Ständige Bevölkerung[1]) am 17. Mai 1939	Davon Wohnplätze mit .... Einwohnern: weniger als 25	25 bis unter 50	50 bis unter 100	100 bis unter 200	200 bis unter 300	300 bis unter 500	500 bis unter 1 000	1 000 bis unter 2 000	2 000 bis unter 5 000	5 000 bis unter 10 000	10 000 bis unter 15 000	15 000 und mehr	weniger als 100 zus.	weniger als 500 zus.	weniger als 2 000 zus.
	1	2	3	4	5	6	7	8	9	10	11	12	13	14	15	16
Noch: Reichsgau Niederdonau																
Landkreise:																
Korneuburg	a	129	45	7	7	18	19	17	12	2	—	1	1	—	59	113	127
	b	44 489	283	245	501	2 830	4690	6 453	7 841	2 294	—	8 765	10 587	—	1 029	15 002	25 137
Krems an der Donau	a	401	159	37	74	61	28	24	13	4	1	—	—	—	270	383	400
	b	50 069	1 385	1 324	5 180	8 932	6 733	9 013	8 656	4 687	4 159	—	—	—	7 889	32 567	45 910
Lilienfeld	a	251	95	42	47	35	11	12	6	1	2	—	—	—	184	242	249
	b	28 414	934	1 495	3 371	4 747	2 730	4 911	3 844	1 078	5 304	—	—	—	5 800	18 188	23 110
Melk	a	1 174	592	265	190	74	20	13	16	2	1	1	—	—	1 047	1 154	1 172
	b	71 468	6 628	9 659	12 928	10 176	4 767	4 780	11 274	3 294	2 706	5 256	—	—	29 215	48 938	63 506
Mistelbach an der Zaya	a	264	94	12	13	25	25	36	37	18	4	—	—	—	119	205	260
	b	93 465	695	418	961	3 467	6 473	13 921	26 762	25 182	15 586	—	—	—	2 074	25 935	77 879
Neubistritz	a	161	76	13	16	19	20	14	2	—	1	—	—	—	105	158	160
	b	19 120	449	470	1 280	2 817	4 958	5 510	1 384	—	2 252	—	—	—	2 199	15 484	16 868
Neunkirchen in Niederdonau	a	639	277	101	110	66	26	29	18	7	4	—	1	—	488	609	634
	b	87 476	3 137	3 635	7 687	9 255	6 403	11 338	11 788	10 338	13 376	—	10 519	—	14 459	41 455	63 581
Nikolsburg	a	171	90	8	10	6	4	8	23	12	8	2	—	—	108	126	161
	b	76 791	760	277	657	1 006	958	3 147	17 381	16 280	21 664	14 661	—	—	1 694	6 805	40 466
Oberpullendorf	a	243	76	41	23	31	16	16	25	14	1	—	—	—	140	203	242
	b	57 734	733	1 510	1 538	4 289	3 906	6 165	18 808	17 894	2 891	—	—	—	3 781	18 141	54 843
Sankt Pölten	a	828	307	153	146	127	40	31	13	8	3	—	—	—	606	804	825
	b	88 478	3 450	5 472	10 471	17 680	9 859	12 147	8 103	12 507	8 789	—	—	—	19 393	59 079	79 689
Scheibbs	a	369	99	91	87	55	20	9	5	2	1	—	—	—	277	361	368
	b	35 056	1 086	3 334	5 923	7 895	4 989	3 399	3 795	2 559	2 076	—	—	—	10 343	26 626	32 980
Tulln	a	227	66	20	24	40	29	27	13	7	1	—	—	—	110	206	226
	b	49 505	578	678	1 788	6 047	7 015	10 486	8 810	9 147	4 956	—	—	—	3 044	26 592	44 549
Waidhofen an der Thaya	a	359	130	18	48	101	38	13	7	1	3	—	—	—	196	348	356
	b	46 517	970	626	3 453	14 428	8 976	4 653	4 569	1 388	7 454	—	—	—	5 049	33 106	39 063
Wiener Neustadt	a	257	101	31	49	27	7	17	11	10	4	—	—	—	181	232	253
	b	48 577	1 053	1 143	3 350	3 612	1 835	6 563	8 105	13 394	9 522	—	—	—	5 546	17 556	39 055
Znaim	a	234	117	17	12	8	8	27	21	15	8	—	—	1	146	189	225
	b	90 352	831	538	917	1 253	1 973	10 626	14 167	18 822	19 598	—	—	21 627	2 286	16 138	49 127
Zwettl	a	783	399	89	121	110	30	26	6	—	2	—	—	—	609	775	781
	b	58 115	3 571	3 261	8 815	15 275	7 132	9 618	4 559	—	5 884	—	—	—	15 647	47 672	52 231
Reichsgau Niederdonau	a	9 238	3 797	1 334	1 346	1 103	499	485	366	203	84	13	3	5	6 477	8 564	9 133
	b	1 671 458	37 410	47 978	95 094	156 257	122 377	186 434	258 702	277 133	237 712	94 473	33 514	124 374	180 482	645 550	1 181 385

XIX. Reichsgau Oberdonau

Stadtkreise:																	
Linz	a	35	3	4	7	9	4	3	2	2	—	—	—	1	14	30	34
	b	123 044	17	152	552	1 250	901	1 196	1 190	2 207	—	—	—	115 579	721	4 068	7 465
Steyr	a	1	—	—	—	—	—	—	—	—	—	—	—	1	—	—	—
	b	29 293	—	—	—	—	—	—	—	—	—	—	—	29 293	—	—	—
Landkreise:																	
Braunau am Inn	a	967	357	287	199	84	14	13	8	4	1	—	—	—	843	954	966
	b	62 503	5 200	10 125	13 415	11 168	3 234	4 652	5 382	5 430	3 897	—	—	—	28 740	47 794	58 606
Freistadt	a	686	223	116	148	134	32	25	6	1	1	—	—	—	487	678	685
	b	61 343	2 663	4 172	10 677	17 992	7 654	9 616	3 538	1 037	3 994	—	—	—	17 512	52 774	57 349
Gmunden	a	983	613	129	101	66	34	17	12	8	—	3	—	—	843	960	980
	b	79 532	5 967	4 607	7 183	9 516	8 452	6 364	8 492	9 944	—	19 007	—	—	17 757	42 089	60 525
Grieskirchen	a	1 374	602	408	238	84	21	10	5	5	1	—	—	—	1 248	1 363	1 373
	b	71 230	8 076	14 232	16 209	11 367	4 941	3 801	3 101	6 883	2 615	—	—	—	38 517	58 626	68 615
Kaplitz	a	649	320	93	120	67	25	6	14	5	1	—	—	—	533	631	648
	b	47 669	2 855	3 308	8 656	9 390	6 157	2 184	9 213	3 705	2 201	—	—	—	14 819	32 550	45 468
Kirchdorf an der Krems	a	597	308	114	74	56	21	13	7	4	—	—	—	—	496	586	597
	b	41 015	3 846	3 947	5 322	7 658	5 162	4 744	4 872	5 464	—	—	—	—	13 115	30 679	41 015
Krumman an der Moldau	a	767	469	74	100	85	19	13	3	3	—	1	—	—	643	760	766
	b	49 270	3 515	2 653	7 302	12 154	4 532	5 087	1 936	3 849	—	8 242	—	—	13 470	35 243	41 028
Linz	a	610	130	110	167	132	27	26	9	7	2	—	—	—	407	592	608
	b	75 892	1 671	4 059	11 822	18 510	6 296	9 923	5 858	9 696	8 057	—	—	—	17 552	52 281	67 835
Perg	a	423	131	64	105	69	33	13	3	3	2	—	—	—	300	415	421
	b	44 402	1 748	2 405	7 451	9 373	7 895	4 936	1 572	3 913	5 109	—	—	—	11 604	33 808	39 293
Ried im Innkreis	a	951	511	235	133	43	15	9	3	1	—	1	—	—	879	946	950
	b	47 340	6 378	8 179	8 978	5 739	3 589	3 457	2 031	1 532	—	7 457	—	—	23 535	36 320	39 883
Rohrbach	a	1 127	579	284	161	75	11	10	4	3	—	—	—	—	1 024	1 120	1 127
	b	50 235	6 614	9 668	10 703	10 203	2 838	3 998	2 306	3 905	—	—	—	—	26 985	44 024	50 235
Schärding	a	996	492	270	172	39	8	7	6	1	1	—	—	—	934	988	995
	b	46 197	6 265	9 356	11 661	5 286	1 693	2 574	4 443	1 270	3 649	—	—	—	27 282	36 835	42 548
Steyr	a	496	241	79	67	59	16	18	12	3	1	—	—	—	387	480	495
	b	44 776	2 664	2 656	4 719	8 321	3 739	6 542	7 635	5 702	2 798	—	—	—	10 039	28 641	41 978
Vöcklabruck	a	1 448	728	395	182	87	23	13	9	8	3	—	—	—	1 305	1 428	1 445
	b	80 157	8 517	13 898	12 070	11 433	5 539	4 616	6 196	9 967	7 921	—	—	—	34 485	56 073	72 236
Wels	a	759	400	165	105	54	16	6	6	4	2	—	—	1	670	746	756
	b	64 823	5 008	5 710	7 204	7 368	4 155	2 336	3 850	7 280	5 112	—	—	16 800	17 922	31 781	42 911
Reichsgau Oberdonau	a	12 869	6 107	2 827	2 079	1 143	319	202	109	60	15	5	—	3	11 013	12 677	12 846
	b	1 018 721	71 004	99 127	143 924	156 728	76 777	76 026	71 615	81 789	45 353	34 706	—	161 672	314 055	623 586	776 990

[1]) Vgl. Anmerkung [1]) auf S. 204.

Noch: Übersicht 3. Die Bevölkerung des Deutschen Reichs nach Wohnplatzgrößenklassen

Noch: Teil 2. Kleinere Verwaltungsbezirke

Kleinere Verwaltungsbezirke	a Wohnplätze b Ständige Bevölkerung[1]) am 17. Mai 1939	Davon Wohnplätze mit .... Einwohnern: weniger als 25	25 bis unter 50	50 bis unter 100	100 bis unter 200	200 bis unter 300	300 bis unter 500	500 bis unter 1 000	1 000 bis unter 2 000	2 000 bis unter 5 000	5 000 bis unter 10 000	10 000 bis unter 15 000	15 000 und mehr	weniger als 100 zus.	weniger als 500 zus.	weniger als 2 000 zus.
1		2	3	4	5	6	7	8	9	10	11	12	13	14	15	16

XX. Reichsgau Steiermark

Stadtkreis:																
Graz	a	56	35	6	3	1	—	1	2	—	—	4	— [2])	4	44	46	48
	b	204 779	288	225	209	139	—	301	1 428	—	—	33 078	— [2])	169 111	722	1 162	2 590
Landkreise:																
Bruck an der Mur	a	247	78	46	42	46	11	14	5	2	1	1	1	—	166	237	244
	b	46 874	916	1 717	2 952	6 192	2 818	5 519	3 240	2 857	2 445	5 905	12 313	—	5 585	20 114	26 211
Deutschlandsberg	a	542	129	101	132	126	27	17	9	1	—	—	—	—	362	532	542
	b	53 460	1 602	3 769	9 414	17 588	6 588	6 421	6 548	1 530	—	—	—	—	14 785	45 382	53 460
Feldbach	a	1 003	269	275	249	148	33	23	3	2	1	—	—	—	793	997	1 002
	b	75 035	3 868	9 996	17 219	20 445	8 051	8 668	1 737	2 094	2 957	—	—	—	31 083	68 247	72 078
Fürstenfeld	a	417	105	68	82	71	43	26	16	5	—	1	—	—	255	395	416
	b	62 944	1 148	2 485	5 692	10 342	10 690	10 336	10 552	5 941	—	5 758	—	—	9 325	40 693	57 186
Graz Umgebung	a	625	121	124	167	137	35	27	8	5	1	—	—	—	412	611	624
	b	71 119	1 620	4 579	11 966	19 444	8 399	10 003	5 058	6 782	3 268	—	—	—	18 165	56 011	67 851
Hartberg	a	546	103	113	148	124	35	13	7	2	1	—	—	—	364	536	545
	b	56 067	1 619	4 087	10 682	17 266	8 058	4 891	4 431	2 366	2 667	—	—	—	16 388	46 603	53 400
Judenburg	a	370	78	51	102	84	20	15	13	3	2	1	1	—	231	350	366
	b	72 891	956	1 902	7 267	11 356	4 868	5 770	8 872	3 677	9 336	6 971	11 916	—	10 125	32 119	44 668
Leibnitz	a	606	106	166	164	101	29	28	9	2	1	—	—	—	436	594	605
	b	64 186	1 483	6 067	11 646	14 010	7 318	10 883	5 807	2 683	4 289	—	—	—	19 196	51 407	59 897
Leoben	a	303	83	40	60	57	22	14	15	6	4	1	1	—	183	276	297
	b	74 618	921	1 569	4 223	8 158	5 139	5 242	10 507	8 850	10 762	7 361	11 886	—	6 713	25 252	44 609
Liezen	a	454	113	98	101	87	24	19	5	5	2	—	—	—	312	442	452
	b	51 128	1 394	3 591	7 121	12 354	5 717	7 088	2 944	6 643	4 276	—	—	—	12 106	37 265	46 852
Mürzzuschlag	a	259	78	34	46	53	12	12	18	5	—	1	—	—	158	235	258
	b	46 685	915	1 211	3 279	7 799	2 962	4 594	12 570	7 134	—	6 221	—	—	5 405	20 760	40 464
Murau	a	321	79	85	76	53	14	8	4	2	—	—	—	—	240	315	321
	b	29 366	1 086	3 130	5 499	7 147	3 411	3 043	2 570	3 480	—	—	—	—	9 715	23 316	29 366
Oberwart	a	236	84	16	27	30	23	27	22	4	3	—	—	—	127	207	233
	b	56 331	677	540	1 968	4 619	5 769	10 457	15 463	5 927	10 911	—	—	—	3 185	24 030	45 420
Radkersburg	a	277	75	51	65	56	18	9	1	2	—	—	—	—	191	274	277
	b	26 711	1 001	1 821	4 562	7 819	4 316	3 284	854	3 054	—	—	—	—	7 324	22 803	26 711
Voitsberg	a	243	31	28	65	48	37	25	5	2	2	—	—	—	124	234	241
	b	44 600	404	1 122	4 684	7 085	8 994	9 252	3 684	2 673	6 702	—	—	—	6 210	31 541	37 898
Weiz	a	880	259	210	238	124	27	13	6	1	2	—	—	—	707	871	878
	b	70 245	3 470	7 504	16 786	17 297	6 586	4 989	3 955	1 195	8 463	—	—	—	27 760	56 632	61 782
Reichsgau Steiermark	a	**7 385**	**1 826**	**1 512**	**1 767**	**1 346**	**410**	**291**	**148**	**49**	**20**	**9**	**3**	**4**	**5 105**	**7 152**	**7 349**
	b	**1 107 039**	**23 368**	**55 315**	**125 169**	**189 060**	**99 684**	**110 741**	**100 220**	**66 886**	**66 076**	**65 294**	**36 115**	**169 111**	**203 852**	**603 337**	**770 443**

XXI. Reichsgau Kärnten

Stadtkreise:																
Klagenfurt	a	28	11	4	3	4	3	1	—	—	—	1	—	1	18	26	26
	b	53 516	175	151	182	563	739	330	—	—	—	6 156	—	45 220	508	2 140	2 140
Villach	a	9	—	—	4	1	1	—	1	1	—	—	—	1	4	6	8
	b	24 461	—	—	281	130	209	—	786	1 326	—	—	—	21 729	281	620	2 732
Landkreise:																
Hermagor	a	214	87	41	34	28	10	8	4	2	—	—	—	—	162	208	214
	b	18 630	1 114	1 450	2 347	3 908	2 304	2 941	2 492	2 074	—	—	—	—	4 911	14 064	18 630
Klagenfurt	a	811	186	244	223	113	26	11	5	1	2	—	—	—	653	803	809
	b	60 725	2 452	8 736	15 169	14 758	6 297	4 016	3 150	1 252	4 895	—	—	—	26 357	51 428	55 830
Lienz	a	325	104	70	76	49	13	9	3	—	—	1	—	—	250	321	324
	b	32 298	1 296	2 536	5 443	7 063	2 926	3 464	2 328	—	—	7 242	—	—	9 275	22 728	25 056
Sankt Veit an der Glan	a	652	193	177	165	72	23	11	8	1	1	1	—	—	535	641	650
	b	56 369	2 692	6 315	11 328	9 886	5 476	4 225	5 713	1 105	2 297	7 332	—	—	20 335	39 922	46 740
Spittal an der Drau	a	485	94	103	129	107	26	13	10	2	—	1	—	—	226	472	484
	b	55 467	1 201	3 792	9 170	14 772	6 224	5 212	6 843	2 807	—	5 446	—	—	14 163	40 371	50 021
Villach	a	429	64	66	122	102	38	22	13	2	—	—	—	—	252	414	429
	b	55 834	749	2 401	8 797	14 685	9 169	8 265	8 762	3 006	—	—	—	—	11 947	44 066	55 834
Völkermarkt	a	336	71	83	122	78	13	13	3	2	1	—	—	—	276	380	385
	b	37 567	961	2 990	8 825	10 813	2 923	4 934	1 845	2 254	2 022	—	—	—	12 776	31 446	35 545
Wolfsberg	a	260	23	35	65	72	24	27	11	2	1	—	—	—	123	246	259
	b	44 854	330	1 367	4 782	9 986	5 826	10 060	7 487	2 696	2 320	—	—	—	6 479	32 351	42 534
Reichsgau Kärnten	a	**3 599**	**833**	**823**	**943**	**626**	**177**	**115**	**58**	**13**	**5**	**4**	—	**2**	**2 599**	**3 517**	**3 588**
	b	**439 721**	**10 970**	**29 738**	**66 324**	**86 564**	**42 093**	**43 447**	**39 406**	**16 520**	**11 534**	**26 176**	—	**66 949**	**107 032**	**279 136**	**335 062**

XXII. Reichsgau Salzburg

Stadtkreis:																
Salzburg	a	16	1	—	3	2	1	1	3	4	—	—	—	1	4	8	15
	b	75 019	11	—	178	238	221	473	1 892	6 043	—	—	—	65 963	189	1 121	9 056
Landkreise:																
Bischofshofen	a	185	25	12	42	47	24	19	8	7	1	—	—	—	79	169	184
	b	42 824	276	423	3 142	6 849	5 930	6 884	5 387	9 842	4 091	—	—	—	3 841	23 504	38 733

[1]) Vgl. Anmerkung [1]) auf S 204. — [2]) Davon 1 Wohnplatz mit 17 262, 1 Wohnplatz mit 17 543, 1 Wohnplatz mit 21 317 und 1 Wohnplatz mit 112 989 Einwohnern.

Noch: Übersicht 3. Die Bevölkerung des Deutschen Reichs nach Wohnplatzgrößenklassen

Noch: Teil 2. Kleinere Verwaltungsbezirke

Kleinere Verwaltungsbezirke	a Wohnplätze b Ständige Bevölkerung[1]) am 17. Mai 1939	Davon Wohnplätze mit .... Einwohnern: weniger als 25	25 bis unter 50	50 bis unter 100	100 bis unter 200	200 bis unter 300	300 bis unter 500	500 bis unter 1 000	1 000 bis unter 2 000	2 000 bis unter 5 000	5 000 bis unter 10 000	10 000 bis unter 15 000	15 000 und mehr	weniger als 100 zus.	weniger als 500 zus.	weniger als 2 000 zus.
	1	2	3	4	5	6	7	8	9	10	11	12	13	14	15	16
Noch: Reichsgau Salzburg																
Landkreise:																
Hallein	a 429	306	30	39	33	8	5	6	1	—	1	—	—	375	421	428
	b 27 094	3 149	1 037	2 726	4 454	2 038	1 873	4 112	1 000	—	6 705	—	—	6 912	15 277	20 389
Salzburg	a 1 184	778	210	114	42	16	9	12	2	1	—	—	—	1 102	1 169	1 183
	b 49 586	9 187	7 038	7 743	5 821	3 848	3 463	8 026	2 310	2 150	—	—	—	23 968	37 100	47 436
Tamsweg	a 158	37	41	35	32	8	2	2	1	—	—	—	—	113	155	158
	b 14 254	537	1 397	2 395	4 580	1 994	688	1 242	1 421	—	—	—	—	4 329	11 591	14 254
Zell am See	a 542	253	65	94	88	20	12	8	—	2	—	—	—	412	532	540
	b 44 841	2 565	2 336	6 753	11 744	4 998	4 685	5 163	—	6 597	—	—	—	11 654	33 081	38 244
Reichsgau Salzburg	a **2 514**	**1 400**	**358**	**327**	**244**	**77**	**48**	**39**	**15**	**4**	**1**	**—**	**1**	**2 085**	**2 454**	**2 508**
	b **253 618**	**15 725**	**12 231**	**22 937**	**33 686**	**19 029**	**18 066**	**25 822**	**20 616**	**12 838**	**6 705**	**—**	**65 963**	**50 893**	**121 674**	**168 112**

XXIII. Reichsgau Tirol mit Verw.-Bez. Vorarlberg

Reichsgau Tirol

Stadtkreis:																
Innsbruck	a 19	9	—	4	1	3	—	—	1	—	—	—	1	13	17	18
	b 76 526	62	—	263	152	815	—	—	1 669	—	—	—	73 565	325	1 292	2 961
Landkreise:																
Imst	a 382	214	72	49	18	15	5	7	1	1	—	—	—	335	373	381
	b 25 386	2 566	2 507	3 273	2 504	3 472	1 872	4 916	1 307	2 969	—	—	—	8 346	16 194	22 417
Innsbruck	a 538	274	108	58	42	17	14	13	6	5	1	—	—	440	513	532
	b 65 887	2 953	3 826	4 063	5 987	4 217	5 642	8 964	7 449	13 772	9 014	—	—	10 842	26 688	43 101
Kitzbühel	a 259	49	54	75	46	24	5	2	3	1	—	—	—	178	253	258
	b 30 355	605	2 024	5 327	6 168	5 656	1 668	1 159	4 182	3 566	—	—	—	7 956	21 448	26 789
Kufstein	a 513	241	93	92	42	20	18	3	2	1	1	—	—	426	506	511
	b 45 026	2 958	3 317	6 360	5 827	4 897	6 805	1 905	2 544	3 227	7 186	—	—	12 635	30 164	34 613
Landeck	a 425	262	85	40	15	6	10	5	1	1	—	—	—	387	418	424
	b 25 468	2 892	2 836	2 732	1 978	1 645	3 967	3 269	1 782	4 367	—	—	—	8 460	16 050	21 101
Reutte	a 161	59	35	29	13	12	8	2	2	1	—	—	—	123	156	160
	b 17 503	630	1 304	2 095	1 868	2 820	2 941	1 230	2 190	2 425	—	—	—	4 029	11 658	15 078
Schwaz	a 306	98	62	62	52	15	8	4	3	1	1	—	—	222	297	304
	b 37 305	1 094	2 304	4 510	7 415	3 600	2 915	2 647	3 603	2 147	7 070	—	—	7 908	21 838	28 088
Reichsgau Tirol	a **2 603**	**1 206**	**509**	**409**	**229**	**112**	**68**	**36**	**19**	**11**	**3**	**—**	**1**	**2 124**	**2 533**	**2 588**
	b **323 456**	**13 760**	**18 118**	**28 623**	**31 899**	**27 122**	**25 810**	**24 090**	**24 726**	**32 473**	**23 270**	**—**	**73 565**	**60 501**	**145 332**	**194 148**

Verwaltungsbezirk Vorarlberg

Landkreise:																
Bludenz	a 326	139	59	64	37	15	6	3	2	—	1	—	—	262	320	325
	b 31 671	1 344	2 130	4 618	5 096	3 828	2 470	2 523	3 206	—	6 456	—	—	8 092	19 486	25 215
Bregenz	a 879	573	176	76	28	12	3	6	1	3	—	1	—	825	868	875
	b 53 508	5 942	6 009	5 109	3 935	2 853	1 173	4 278	1 861	7 747	—	14 601	—	17 060	25 021	31 160
Feldkirch	a 206	99	33	25	17	8	9	6	3	2	2	1	1	157	191	200
	b 69 657	1 045	1 130	1 842	2 253	1 822	3 570	4 283	4 641	6 932	13 702	12 926	15 511	4 017	11 662	20 586
Verw.-Bez. Vorarlberg	a **1 411**	**811**	**268**	**165**	**82**	**35**	**18**	**15**	**6**	**5**	**3**	**2**	**1**	**1 244**	**1 379**	**1 400**
	b **154 836**	**8 331**	**9 269**	**11 569**	**11 284**	**8 503**	**7 213**	**11 084**	**9 708**	**14 679**	**20 158**	**27 527**	**15 511**	**29 169**	**56 169**	**76 961**
Reichsgau Tirol mit Verw.-Bez. Vorarlberg	a **4 014**	**2 017**	**777**	**574**	**311**	**147**	**86**	**51**	**25**	**16**	**6**	**2**	**2**	**3 368**	**3 912**	**3 988**
	b **478 292**	**22 091**	**27 387**	**40 192**	**43 183**	**35 625**	**32 023**	**35 174**	**34 434**	**47 152**	**43 428**	**27 527**	**89 076**	**89 670**	**201 501**	**271 109**

XXIV. Reichsgau Sudetenland

Regierungsbezirk Aussig

Stadtkreise:																
Aussig	a 3	—	—	1	1	—	—	—	—	—	—	—	1	1	2	2
	b 66 975	—	—	67	148	—	—	—	—	—	—	—	66 760	67	215	215
Reichenberg	a 3	2	—	—	—	—	—	—	—	—	—	—	1	2	2	2
	b 67 886	15	—	—	—	—	—	—	—	—	—	—	67 871	15	15	15
Landkreise:																
Aussig	a 154	20	18	26	30	17	11	18	10	3	1	—	—	64	122	150
	b 56 201	212	658	1 919	4 582	4 096	4 162	13 120	13 121	9 161	5 170	—	—	2 789	15 629	41 870
Bilin	a 112	31	8	10	30	13	7	8	3	1	1	—	—	49	99	110
	b 33 308	187	316	784	4 281	3 299	2 707	5 510	4 434	2 994	8 796	—	—	1 287	11 574	21 518
Böhmisch Leipa	a 90	5	10	18	14	11	6	17	5	3	—	1	—	33	64	86
	b 48 319	61	381	1 348	2 198	2 744	2 536	11 792	5 963	9 333	—	11 963	—	1 790	9 268	27 023
Braunau	a 58	1	1	6	7	13	8	14	6	1	1	—	—	8	36	56
	b 34 386	12	37	476	1 010	3 299	3 188	10 512	7 118	2 533	6 201	—	—	525	8 022	25 652
Brüx	a 97	10	11	15	14	11	6	12	6	9	2	—	1	36	67	85
	b 89 497	89	428	1 071	2 196	2 712	2 270	8 443	7 585	26 900	15 381	—	22 422	1 588	8 766	24 794
Dauba	a 152	39	17	26	31	17	14	5	2	1	—	—	—	82	144	151
	b 25 464	320	626	1 883	4 306	4 068	5 218	3 592	2 981	2 470	—	—	—	2 829	16 421	22 994

[1]) Vgl. Anmerkung [1]) auf S. 204.

Noch: Übersicht 3. Die Bevölkerung des Deutschen Reichs nach Wohnplatzgrößenklassen
Noch: Teil 2. Kleinere Verwaltungsbezirke

Kleinere Verwaltungsbezirke	a Wohnplätze b Ständige Bevölkerung[1]) am 17. Mai 1939	Davon Wohnplätze mit .... Einwohnern: weniger als 25	25 bis unter 50	50 bis unter 100	100 bis unter 200	200 bis unter 300	300 bis unter 500	500 bis unter 1 000	1 000 bis unter 2 000	2 000 bis unter 5 000	5 000 bis unter 10 000	10 000 bis unter 15 000	15 000 und mehr	weniger als 100 zus.	weniger als 500 zus.	weniger als 2 000 zus.
	1	2	3	4	5	6	7	8	9	10	11	12	13	14	15	16
Noch: Reg.-Bez. Aussig																
Landkreise:																
Deutsch Gabel	a 130	32	7	18	18	10	21	15	6	2	1	—	—	57	106	127
	b 45 307	265	266	1 367	2 527	2 516	7 648	10 713	7 831	6 344	5 830	—	—	1 898	14 589	33 133
Dux	a 45	11	3	2	6	4	1	9	4	4	1	—	—	16	27	40
	b 39 124	121	96	135	945	985	451	6 874	6 157	14 076	9 284	—	—	352	2 733	15 764
Friedland (Isergebirge)	a 77	19	3	9	9	4	11	12	7	2	1	—	—	31	55	74
	b 36 494	151	99	718	1 313	993	4 244	8 279	9 229	6 305	5 148	—	—	968	7 523	25 031
Gablonz an der Neiße	a 90	20	2	7	12	6	3	15	13	10	1	—	1	29	50	78
	b 98 003	183	82	455	1 664	1 412	1 129	10 904	19 792	27 351	6 260	—	28 771	720	4 925	35 621
Hohenelbe	a 150	28	14	20	26	15	9	23	10	4	1	—	—	62	112	145
	b 62 246	262	528	1 364	3 724	3 714	3 792	16 369	12 504	13 656	6 333	—	—	2 154	13 384	42 257
Komotau	a 146	30	6	16	37	18	16	7	11	3	1	—	1	52	123	141
	b 83 397	255	215	1 239	5 301	4 442	5 952	5 246	14 792	8 817	6 078	—	31 060	1 709	17 404	37 442
Leitmeritz	a 310	101	23	38	68	29	28	17	3	1	1	—	1	162	287	307
	b 69 724	838	827	2 615	10 116	7 140	10 265	11 896	3 418	2 071	5 144	—	15 394	4 280	31 801	47 115
Reichenberg	a 130	24	11	17	19	13	10	17	13	5	1	—	—	52	94	124
	b 64 020	229	398	1 253	2 765	3 112	4 028	12 365	18 062	15 635	6 173	—	—	1 880	11 785	42 212
Rumburg	a 40	15	1	3	6	2	3	2	2	3	3	—	—	19	30	34
	b 39 421	131	44	185	920	492	1 131	1 406	2 986	9 028	23 098	—	—	360	2 903	7 295
Schluckenau	a 37	12	1	2	3	4	2	2	5	4	2	—	—	15	24	31
	b 34 844	76	37	141	524	1 050	918	1 613	7 717	11 649	11 119	—	—	254	2 746	12 076
Teplitz-Schönau	a 85	16	4	9	9	11	6	16	1	11	—	1	1	29	55	72
	b 96 227	139	123	619	1 345	2 722	2 323	11 661	1 517	35 657	—	14 125	25 996	881	7 271	20 449
Tetschen	a 155	32	7	11	15	13	22	32	12	9	—	1	1	50	100	144
	b 117 397	267	242	783	2 192	3 232	8 718	24 503	16 017	29 435	—	11 926	20 082	1 292	15 434	55 954
Trautenau	a 243	58	29	45	35	24	23	18	6	4	—	1	—	132	214	238
	b 72 717	591	1 015	3 382	4 955	5 641	8 892	12 858	7 906	13 364	—	14 113	—	4 988	24 476	45 240
Warnsdorf	a 21	5	2	—	1	1	1	3	4	3	—	—	1	7	10	17
	b 37 723	53	80	—	111	203	334	2 028	6 232	7 503	—	—	21 179	133	781	9 041
Reg.-Bez. Aussig	a 2 328	511	178	299	391	236	208	262	129	83	18	4	9	988	1 823	2 214
	b 1 318 670	4 457	6 498	21 804	57 123	57 877	79 906	189 684	175 362	254 282	120 015	52 127	299 535	32 759	227 665	592 711
Regierungsbezirk Eger																
Stadtkreise:																
Eger	a 7	—	2	2	1	1	—	—	—	—	—	—	1	4	6	6
	b 31 672	—	84	181	175	232	—	—	—	—	—	—	31 000	265	672	672
Karlsbad	a 28	19	4	2	1	—	—	1	—	—	—	—	1	25	26	27
	b 52 465	162	128	156	136	—	—	774	—	—	—	—	51 109	446	582	1 356
Landkreise:																
Asch	a 60	14	6	5	13	6	3	6	4	2	—	—	1	25	47	57
	b 44 690	134	262	326	1 843	1 541	1 201	4 348	5 426	6 499	—	—	23 110	722	5 307	15 081
Bischofteinitz	a 177	39	11	26	52	24	16	5	3	1	—	—	—	76	168	176
	b 33 434	304	359	2 012	7 258	5 897	6 231	3 906	4 937	2 530	—	—	—	2 675	22 061	30 904
Eger	a 213	46	22	57	45	19	9	7	3	5	—	—	—	125	198	208
	b 43 270	490	855	4 258	6 473	4 858	3 265	4 960	3 746	14 365	—	—	—	5 603	20 199	28 905
Elbogen	a 115	48	9	12	12	6	10	9	5	3	1	—	—	69	97	111
	b 37 393	429	334	878	1 812	1 483	3 698	6 845	6 863	9 878	5 173	—	—	1 641	8 634	22 342
Falkenau an der Eger	a 160	49	12	21	25	13	19	10	6	3	1	1	—	82	139	155
	b 57 866	416	471	1 523	3 655	3 145	7 420	7 059	9 343	9 000	5 236	10 598	—	2 410	16 630	33 032
Graslitz	a 35	3	—	4	7	7	2	4	4	3	—	1	—	7	23	31
	b 35 484	36	—	299	892	1 700	734	2 614	5 628	10 984	—	12 597	—	335	3 661	11 903
Kaaden	a 206	43	17	39	47	32	10	9	6	2	1	—	—	99	188	203
	b 50 257	362	678	2 947	6 444	8 080	3 978	6 643	9 016	4 508	7 601	—	—	3 987	22 489	38 148
Karlsbad	a 103	29	14	9	17	6	7	16	3	1	1	—	—	52	82	101
	b 34 068	292	513	648	2 528	1 500	2 719	11 386	4 557	2 847	7 078	—	—	1 453	8 200	24 143
Luditz	a 256	99	25	39	53	18	13	6	3	—	—	—	—	163	247	256
	b 30 109	752	906	2 923	7 556	4 502	4 857	3 937	4 676	—	—	—	—	4 581	21 496	30 109
Marienbad	a 79	17	7	4	17	6	13	8	5	1	1	—	—	28	64	77
	b 33 688	170	236	335	2 259	1 549	5 450	5 018	7 321	3 644	7 706	—	—	741	9 999	22 338
Mies	a 305	123	18	34	57	27	19	11	11	3	2	—	—	175	278	300
	b 68 504	1 024	648	2 577	8 735	6 762	7 021	7 060	14 291	9 582	10 804	—	—	4 249	26 767	48 118
Neudek	a 66	20	4	5	8	2	7	11	5	3	1	—	—	29	46	62
	b 36 001	183	149	350	1 041	500	2 655	7 700	6 731	8 251	8 441	—	—	682	4 878	19 309
Podersam	a 186	62	13	11	43	23	18	8	5	3	—	—	—	86	170	183
	b 39 903	494	455	762	6 251	5 697	7 348	5 337	5 835	7 724	—	—	—	1 711	21 007	32 179
Saaz	a 130	31	10	9	28	18	16	16	—	1	—	—	1	50	112	128
	b 44 286	311	323	686	4 018	4 241	6 020	9 884	—	2 556	—	—	16 247	1 320	15 599	25 483
Sankt Joachimsthal	a 75	22	6	17	10	4	5	7	1	1	1	1	—	45	64	72
	b 32 242	205	229	1 209	1 571	1 003	1 934	4 931	1 016	4 104	5 373	10 667	—	1 643	6 151	12 098
Tachau	a 291	116	19	20	63	26	23	15	7	1	1	—	—	155	267	289
	b 56 328	949	721	1 518	9 101	6 348	8 764	9 848	8 912	3 956	6 211	—	—	3 188	27 401	46 161
Tepl	a 247	93	15	33	58	22	14	9	1	2	—	—	—	141	235	245
	b 35 781	712	481	2 546	8 703	5 201	5 415	6 320	1 911	4 492	—	—	—	3 739	23 058	31 289
Reg.-Bez. Eger	a 2 739	873	214	349	557	260	204	158	72	35	10	3	4	1 436	2 457	2 687
	b 797 441	7 425	7 832	26 134	80 451	64 239	78 710	108 570	100 209	104 920	63 623	33 862	121 466	41 391	264 791	473 570

[1]) Vgl. Anmerkung [1]) auf S. 204.

Noch: Übersicht 3. Die Bevölkerung des Deutschen Reichs nach Wohnplatzgrößenklassen
Noch: Teil 2. Kleinere Verwaltungsbezirke

Kleinere Verwaltungsbezirke	a Wohnplätze b Ständige Bevölkerung[1]) am 17. Mai 1939	Davon Wohnplätze mit .... Einwohnern: weniger als 25	25 bis unter 50	50 bis unter 100	100 bis unter 200	200 bis unter 300	300 bis unter 500	500 bis unter 1 000	1 000 bis unter 2 000	2 000 bis unter 5 000	5 000 bis unter 10 000	10 000 bis unter 15 000	15 000 und mehr	weniger als 100 zus.	weniger als 500 zus.	weniger als 2 000 zus.
	1	2	3	4	5	6	7	8	9	10	11	12	13	14	15	16
Regierungsbezirk Troppau																
Stadtkreis:																
Troppau	a 1	—	—	—	—	—	—	—	—	—	—	—	1	—	—	—
	b 45 740	—	—	—	—	—	—	—	—	—	—	—	45 740	—	—	—
Landkreise:																
Bärn	a 140	61	9	7	8	17	21	9	4	4	—	—	—	77	123	136
	b 36 943	563	277	422	1 038	4 216	7 760	5 840	5 315	11 512	—	—	—	1 262	14 276	25 431
Freiwaldau	a 119	30	4	17	17	6	12	9	12	11	1	—	—	51	86	107
	b 69 831	281	143	1 193	2 444	1 424	4 933	6 815	17 075	28 524	6 999	—	—	1 617	10 418	34 308
Freudenthal	a 100	29	11	9	4	11	11	13	9	2	1	—	—	49	75	97
	b 47 782	263	392	633	580	2 748	4 597	8 993	13 032	7 150	9 394	—	—	1 288	9 213	31 238
Grulich	a 131	30	18	16	20	13	18	14	1	1	—	—	—	64	115	130
	b 29 161	252	662	1 167	3 079	3 163	6 570	9 738	1 285	3 245	—	—	—	2 081	14 893	25 916
Hohenstadt	a 161	52	5	13	11	13	29	26	9	2	1	—	—	70	123	158
	b 59 973	385	179	1 008	1 671	3 147	11 588	17 670	11 617	6 432	6 276	—	—	1 572	17 978	47 265
Jägerndorf	a 96	20	6	4	13	13	17	12	7	3	—	—	1	30	73	92
	b 61 777	102	215	272	1 957	3 340	6 536	8 614	9 742	6 825	—	—	24 174	589	12 422	30 778
Landskron	a 68	14	5	5	6	9	4	16	8	—	1	—	—	24	43	67
	b 32 635	168	182	371	779	2 327	1 592	11 034	9 979	—	6 203	—	—	721	5 419	26 432
Mährisch Schönberg	a 156	49	15	13	12	14	23	13	6	10	—	1	—	77	126	145
	b 75 328	364	589	882	1 863	3 428	9 374	9 921	7 819	26 355	—	14 733	—	1 835	16 500	34 240
Mährisch Trübau	a 67	9	3	7	5	11	14	9	8	—	1	—	—	19	49	66
	b 35 529	65	101	619	808	2 701	5 892	6 739	11 062	—	7 542	—	—	785	10 186	27 987
Neu Titschein	a 134	42	2	7	11	12	21	19	11	8	—	1	—	51	95	125
	b 83 902	375	56	498	1 619	2 917	8 384	13 745	15 950	27 438	—	12 920	—	929	13 849	43 544
Römerstadt	a 56	9	2	4	5	6	16	8	5	—	1	—	—	15	42	55
	b 26 936	56	63	297	857	1 431	6 004	5 085	7 499	—	5 644	—	—	416	8 708	21 292
Sternberg	a 114	43	4	9	12	8	19	8	9	1	—	1	—	56	95	112
	b 45 951	317	130	690	1 894	2 041	7 139	5 069	12 094	4 436	—	12 141	—	1 137	12 211	29 374
Troppau	a 108	9	6	7	17	12	22	27	7	1	—	—	—	22	73	107
	b 47 721	43	214	448	2 544	2 984	8 958	19 564	8 524	4 442	—	—	—	705	15 191	43 279
Wagstadt	a 89	27	5	4	6	2	10	21	7	7	—	—	—	36	54	82
	b 54 696	213	194	266	884	488	4 085	15 687	9 776	23 103	—	—	—	673	6 130	31 593
Zittau	a 64	11	1	5	8	6	7	10	12	3	—	1	—	17	38	60
	b 49 632	77	37	421	1 297	1 496	2 937	7 588	17 264	8 110	—	10 405	—	535	6 265	31 117
Reg.-Bez. Troppau	a 1 604	435	96	127	155	153	244	214	115	53	6	4	2	658	1 210	1 539
	b 803 537	3 524	3 434	9 187	23 314	37 851	96 349	152 102	158 033	157 572	42 058	50 199	69 914	16 145	173 659	483 794
Reichsgau Sudetenland	a 6 671	1 819	488	775	1 103	649	656	634	316	171	34	11	15	3 082	5 490	6 440
	b 2 919 648	15 406	17 764	57 125	160 888	159 967	254 965	450 356	433 604	516 774	225 696	136 188	490 915	90 295	666 115	1 550 075
Deutsches Reich[2])	a 228 825	101 061	26 795	28 430	25 774	12 618	12 774	10 524	4 786	2 609	805	227	422	158 286	209 452	224 762
	b 78072258	967 199	1024016	2029586	3669563	3 031 349	4 919 540	7 262 533	6 548 043	7 918 080	5 593 177	2 760 850	32 288 322	4 020801	15701253	29 511 829

[1]) Vgl. Anmerkung [1]) auf S. 204. — [2]) Reichsgebiet Mitte 1939, jedoch ohne Memelland.

Statistik des Deutschen Reichs · Band 552,2

Volks-, Berufs- und Betriebszählung vom 17. Mai 1939

Volkszählung

Die Bevölkerung des Deutschen Reichs nach den Ergebnissen der Volkszählung 1939

Heft 2

Geschlecht, Alter und Familienstand der Bevölkerung des Deutschen Reichs

Tabellenteil

Berlin 1941

Verlag für Sozialpolitik, Wirtschaft und Statistik, Paul Schmidt, Berlin SW 68

Preis RM Postpreis

Statistik des Deutschen Reichs · Band 552, 2

Volks-, Berufs- und Betriebszählung vom 17. Mai 1939

Volkszählung

Die Bevölkerung des Deutschen Reichs nach den Ergebnissen der Volkszählung 1939

Heft 2

Geschlecht, Alter und Familienstand der Bevölkerung des Deutschen Reichs

Tabellenteil

Berlin 1941

Verlag für Sozialpolitik, Wirtschaft und Statistik, Paul Schmidt, Berlin SW 68

Preis 3,80 Reichsmark

Vorbemerkung

Das vorliegende Heft 2 des Bandes 552 der »Statistik des Deutschen Reichs« bringt die wichtigsten Ergebnisse der Volkszählung vom 17. Mai 1939 über den Altersaufbau und die Familienstandsgliederung der Bevölkerung des Deutschen Reichs, der Reichsteile, Verwaltungsbezirke und der größeren Gemeinden. Über Art und Umfang der darüber hinaus bereitgestellten Ergebnisse, die zum Teil erheblich eingehender sind als bei früheren Volkszählungen, unterrichtet die Einführung.

Wegen der grundlegenden Bedeutung der Alters- und Familienstandsgliederung der Bevölkerung für die Erkenntnis volksbiologischer und volkswirtschaftlicher Zusammenhänge ist mit der Veröffentlichung des vorliegenden Tabellenteils nicht bis zur Fertigstellung einer ins einzelne gehenden textlichen Erläuterung gewartet worden. Eine textliche Auswertung der Ergebnisse für das Reich insgesamt, die dem Benutzer das Arbeiten mit den vorliegenden Zahlen erleichtert, ist bereits in der vom Statistischen Reichsamt herausgegebenen Halbmonatsschrift »Wirtschaft und Statistik«, Jahrgang 1940, Nr. 23, Seiten 517ff., veröffentlicht worden.

Berlin, im September 1941.

Inhaltsverzeichnis

Die Bevölkerung des Deutschen Reichs nach den Ergebnissen der Volkszählung 1939

Heft 2

Geschlecht, Alter und Familienstand der Bevölkerung des Deutschen Reichs

Tabellenteil

Seite

Einführung 4

Übersicht 1. Die Wohnbevölkerung des Deutschen Reichs nach Altersjahren und Familienstand am 17. Mai 1939

a) Gesamtbevölkerung (sämtliche Gemeinden) 6

b) Bevölkerung der Gemeinden mit weniger als 2 000 Einwohnern 8

c) Bevölkerung der Gemeinden mit 2 000 bis unter 100 000 Einwohnern 8

d) Bevölkerung der Gemeinden mit 100 000 und mehr Einwohnern 8

Übersicht 2. Die Ständige Bevölkerung im Deutschen Reich nach Altersjahren und Familienstand am 17. Mai 1939

a) Gesamtbevölkerung (sämtliche Gemeinden) 12

b) Bevölkerung der Gemeinden mit weniger als 2 000 Einwohnern 14

c) Bevölkerung der Gemeinden mit 2 000 bis unter 100 000 Einwohnern 14

d) Bevölkerung der Gemeinden mit 100 000 und mehr Einwohnern 14

Übersicht 3. Die Wohnbevölkerung des Deutschen Reichs nach Geburtsjahren und Familienstand am 17. Mai 1939

a) Gesamtbevölkerung (sämtliche Gemeinden) 18

b) Bevölkerung der Gemeinden mit weniger als 2 000 Einwohnern 20

c) Bevölkerung der Gemeinden mit 2 000 bis unter 100 000 Einwohnern 20

d) Bevölkerung der Gemeinden mit 100 000 und mehr Einwohnern 20

Übersicht 4. Die Ständige Bevölkerung im Deutschen Reich nach Geburtsjahren und Familienstand am 17. Mai 1939

a) Gesamtbevölkerung (sämtliche Gemeinden) 24

b) Bevölkerung der Gemeinden mit weniger als 2 000 Einwohnern 26

c) Bevölkerung der Gemeinden mit 2 000 bis unter 100 000 Einwohnern 26

d) Bevölkerung der Gemeinden mit 100 000 und mehr Einwohnern 26

Übersicht 5. Die Ständige Bevölkerung in den Reichsteilen nach Geburtsjahren und Familienstand am 17. Mai 1939 30

Übersicht 6. Die Ständige Bevölkerung in den Großstädten nach Geburtsjahren und Familienstand am 17. Mai 1939 82

Übersicht 7. Die Ständige Bevölkerung im Deutschen Reich, in den Reichsteilen, größeren und kleineren Verwaltungsbezirken und den Gemeinden mit 10 000 und mehr Einwohnern nach wichtigen Altersgruppen am 17. Mai 1939 112

Einführung

Die Volkszählung vom 17. Mai 1939 ist im gesamten damaligen Reichsgebiet mit Ausnahme des Memellandes, das erst kurz zuvor wieder in das Reich eingegliedert worden war, durchgeführt worden. Mit ihr war eine Berufszählung, eine landwirtschaftliche Betriebszählung und eine Zählung sämtlicher nichtlandwirtschaftlicher Arbeitsstätten verbunden. Die Angaben für die Volkszählung und die Berufszählung wurden mit einer Haushaltungsliste erhoben, in der jede einzelne zur Haushaltung gehörige Person namentlich aufzuführen war. Ein Muster der Haushaltungsliste ist in Heft 1 des Bandes 552 der »Statistik des Deutschen Reichs« abgedruckt; dort ist auch eine allgemeine Einführung in den Aufbau und die Methode der Volkszählung 1939 gegeben.

Die Auszählung der Bevölkerung nach dem Alter und dem Familienstand erfolgte auf Grund der Angaben über das Geburtsdatum und den Familienstand (ob ledig, verheiratet, verwitwet oder geschieden). In der Ostmark und in den sudetendeutschen Gebieten wurden die nach früherem österreichischen bzw. tschechoslowakischen Recht gerichtlich getrennten und gerichtlich geschiedenen Personen zusammen mit den nach Reichsrecht Geschiedenen ausgezählt. Über Art und Umfang der vorgenommenen Auszählungen unterrichten die nachstehenden Tabellenmuster:

Die Bevölkerung nach Altersjahren und Familienstand

Altersjahre[1])	Bevölkerung insgesamt	Männliche Bevölkerung					Weibliche Bevölkerung				
		insgesamt	ledig	verheiratet	verwitwet	geschieden	insgesamt	ledig	verheiratet	verwitwet	geschieden
unter 1											
1 bis » 2											
2 » » 3											
usw. bis											
99 bis unter 100											
100 und darüber											
Zusammen											

[1]) Die Zahlen für die einzelnen Altersjahre sind in einer besonderen Übersicht auch nach folgenden Altersgruppen zusammengefaßt worden:

unter 6 Jahre	20 bis unter 21 Jahre	45 bis unter 50 Jahre
6 bis » 10 »	21 » » 25 »	50 » » 55 »
10 » » 14 »	25 » » 30 »	55 » » 60 »
14 » » 16 »	30 » » 35 »	60 » » 65 »
16 » » 18 »	35 » » 40 »	65 Jahre und darüber
18 » » 20 »	40 » » 45 »	

Die Bevölkerung nach Geburtsjahren und Familienstand

Geburtsjahre	Bevölkerung insgesamt	Männliche Bevölkerung					Weibliche Bevölkerung				
		insgesamt	ledig	verheiratet	verwitwet	geschieden	insgesamt	ledig	verheiratet	verwitwet	geschieden
1939[1])											
1938											
usw. bis											
1840											
1839 und früher											
Zusammen											

[1]) 1. Januar bis 16. Mai.

Nach dem Muster der beiden vorstehenden Tabellen ist die Ständige Bevölkerung (das ist die Wohnbevölkerung ohne die ihrer Dienstpflicht genügenden Soldaten und Arbeitsmänner und ohne die Arbeitsmaiden) im Deutschen Reich, in den Reichsteilen (Länder, Reichsgaue, preußische Provinzen), den größeren und kleineren Verwaltungsbezirken jeweils nach Gemeindegrößenklassen (Gemeinden mit weniger als 2000, mit 2000 bis unter 100 000, mit 100 000 und mehr Einwohnern) sowie in den einzelnen Gemeinden mit 10 000 und mehr Einwohnern ausgezählt worden. Entsprechende Angaben über die Wohnbevölkerung (also einschließlich der in den Standorten gezählten Soldaten, Arbeitsmänner und Arbeitsmaiden, die ihrer Dienstpflicht genügen) liegen für das Reich, die Reichsteile und größeren Verwaltungsbezirke vor, und zwar gleichfalls in der Gliederung nach Gemeindegrößenklassen. Schließlich sind diese Tabellen auch für einige Großstädte mit mehr als 200 000 Einwohnern nach einzelnen größeren Stadtteilen gegliedert aufbereitet worden.

Für eine knappere Darstellung der Altersgliederung in den einzelnen Gemeinden mit weniger als 10 000 Einwohnern wurde eine Auszählung der Ständigen Bevölkerung nach dem Geschlecht und folgenden 17 Altersgruppen ohne Berücksichtigung des Familienstandes durchgeführt:

unter 6 Jahre	30 bis unter 35 Jahre
6 » » 10 »	35 » » 40 »
10 » » 14 »	40 » » 45 »
14 » » 16 »	45 » » 50 »
16 » » 18 »	50 » » 55 »
18 » » 20 »	55 » » 60 »
20 » » 21 »	60 » » 65 »
21 » » 25 »	65 Jahre und darüber
25 » » 30 »	

In gleicher Weise ist die Ständige Bevölkerung für eine größere Zahl von Gemeinden mit mehr als 20 000 Einwohnern nach einzelnen Stadtbezirken gegliedert ausgezählt worden.

Wegen des großen Umfangs der Auszählungen, die zum Teil weit über das bei den vorhergegangenen Volkszählungen Gebotene hinausgehen, ist eine vollständige Veröffentlichung nicht möglich. In den nachstehenden Übersichten werden daher nur die für das Deutsche Reich insgesamt (Gebiet Mitte 1939, jedoch ohne Memelland) vorliegenden Zahlen ungekürzt wiedergegeben. Für die Reichsteile wird die Gliederung der Ständigen Bevölkerung nach einzelnen Geburtsjahren und Familienstand — allerdings ohne Gliederung nach Gemeindegrößenklassen — veröffentlicht. In ähnlicher Form, jedoch unter Kürzung der Angaben über den Familienstand (nur ledig) werden Zahlen für die einzelnen Großstädte gebracht. Für die Reichsteile, größeren und kleineren Verwaltungsbezirke sowie die einzelnen Gemeinden mit 10 000 und mehr Einwohnern enthält das vorliegende Heft eine Gliederung der Ständigen Bevölkerung nach dem Geschlecht und 17 Altersgruppen. Die auszugsweise Veröffentlichung der Zahlen über die einzelnen Gemeinden mit weniger als 10 000 Einwohnern ist für später in Aussicht genommen; diese Angaben werden mit den übrigen gemeindeweisen Ergebnissen der Volks-, Berufs- und Betriebszählung 1939 in einem besonderen Band der »Statistik des Deutschen Reichs« zusammengefaßt werden. Die nicht zur Veröffentlichung gelangenden Ergebnisse können vom Statistischen Reichsamt und den zuständigen Statistischen Landesämtern gegen Erstattung der Schreib- oder Vervielfältigungskosten bezogen werden.

Sämtliche Angaben beziehen sich — soweit nichts anderes vermerkt ist — auf den Gebietsstand der Verwaltungsbezirke und Gemeinden vom 17. Mai 1939.

Übersicht 1. Die Wohnbevölkerung des Deutschen Reichs

a. Gesamtbevölkerung

Altersjahre	Wohnbevölkerung insgesamt					Männliche Bevölkerung					Weibliche Bevölkerung				
	insgesamt	ledig	verheiratet	verwitwet	geschieden	insgesamt	ledig	verheiratet	verwitwet	geschieden	insgesamt	ledig	verheiratet	verwitwet	geschieden
unter 1	1 461 997	1 461 997	—	—	—	747 901	747 901	—	—	—	714 096	714 096	—	—	—
1 bis unter 2	1 333 712	1 333 712	—	—	—	680 528	680 528	—	—	—	653 184	653 184	—	—	—
2 » » 3	1 301 351	1 301 351	—	—	—	664 089	664 089	—	—	—	637 262	637 262	—	—	—
3 » » 4	1 283 692	1 283 692	—	—	—	654 460	654 460	—	—	—	629 232	629 232	—	—	—
4 » » 5	1 282 320	1 282 320	—	—	—	654 306	654 306	—	—	—	628 014	628 014	—	—	—
5 » » 6	1 073 641	1 073 641	—	—	—	547 317	547 317	—	—	—	526 324	526 324	—	—	—
6 » » 7	1 018 919	1 018 919	—	—	—	518 730	518 730	—	—	—	500 189	500 189	—	—	—
7 » » 8	1 062 784	1 062 784	—	—	—	541 697	541 697	—	—	—	521 087	521 087	—	—	—
8 » » 9	1 145 014	1 145 014	—	—	—	581 308	581 308	—	—	—	563 706	563 706	—	—	—
9 » » 10	1 181 644	1 181 644	—	—	—	600 146	600 146	—	—	—	581 498	581 498	—	—	—
10 » » 11	1 199 841	1 199 841	—	—	—	608 494	608 494	—	—	—	591 347	591 347	—	—	—
11 » » 12	1 195 217	1 195 217	—	—	—	606 106	606 106	—	—	—	589 111	589 111	—	—	—
12 » » 13	1 217 371	1 217 371	—	—	—	617 688	617 688	—	—	—	599 683	599 683	—	—	—
13 » » 14	1 271 292	1 271 292	—	—	—	645 337	645 337	—	—	—	625 955	625 955	—	—	—
14 » » 15	1 304 787	1 304 787	—	—	—	661 117	661 117	—	—	—	643 670	643 670	—	—	—
15 » » 16	1 281 454	1 281 446	7	1	—	651 030	651 030	—	—	—	630 424	630 416	7	1	—
16 » » 17	1 334 160	1 332 919	1 183	42	16	676 628	676 626	2	—	—	657 532	656 293	1 181	42	16
17 » » 18	1 421 871	1 415 781	6 012	43	35	721 690	721 681	9	—	—	700 181	694 100	6 003	43	35
18 » » 19	1 451 526	1 428 440	22 863	123	100	738 821	738 240	544	27	10	712 705	690 200	22 319	96	90
19 » » 20	1 405 360	1 347 922	56 857	283	298	718 441	716 063	2 286	52	40	686 919	631 859	54 571	231	258
20 » » 21	759 718	696 955	61 828	454	481	387 639	383 734	3 792	73	40	372 079	313 221	58 036	381	441
21 » » 22	688 054	598 267	88 598	474	715	351 454	343 543	7 811	63	37	336 600	254 724	80 787	411	678
22 » » 23	766 350	620 634	143 916	547	1 253	390 501	370 231	20 157	53	60	375 849	250 403	123 759	494	1 193
23 » » 24	868 525	646 357	219 072	899	2 197	441 094	400 401	40 384	105	204	427 431	245 956	178 688	794	1 993
24 » » 25	1 338 161	879 964	451 603	2 005	4 589	674 141	559 254	113 845	350	692	664 020	320 710	337 758	1 655	3 897
25 » » 26	1 378 694	763 968	605 458	2 827	6 441	694 061	486 501	205 355	652	1 553	684 633	277 467	400 103	2 175	4 888
26 » » 27	1 422 683	662 680	747 364	3 933	8 706	717 826	420 290	293 986	1 008	2 542	704 857	242 390	453 378	2 925	6 164
27 » » 28	1 405 275	554 978	835 011	4 740	10 546	708 156	349 716	353 631	1 372	3 437	697 119	205 262	481 380	3 368	7 109
28 » » 29	1 407 493	473 955	915 769	5 784	11 985	709 645	293 199	410 446	1 723	4 277	697 848	180 756	505 323	4 061	7 708
29 » » 30	1 452 842	424 189	1 007 510	7 231	13 912	731 438	256 016	468 223	2 115	5 084	721 404	168 173	539 287	5 116	8 828
30 » » 31	1 467 288	376 002	1 066 544	8 524	16 218	738 078	220 048	509 411	2 628	5 991	729 210	155 954	557 133	5 896	10 227
31 » » 32	1 455 646	334 963	1 093 254	9 849	17 580	733 039	190 099	533 372	2 892	6 676	722 607	144 864	559 882	6 957	10 904
32 » » 33	1 453 181	302 781	1 119 577	11 525	19 298	730 123	165 187	554 142	3 315	7 479	723 058	137 594	565 435	8 210	11 819
33 » » 34	1 397 634	270 290	1 094 941	12 584	19 819	701 675	140 941	549 645	3 402	7 687	695 959	129 349	545 296	9 182	12 132
34 » » 35	1 385 389	248 571	1 101 443	14 368	21 007	694 211	123 916	558 414	3 672	8 209	691 178	124 655	543 029	10 696	12 798
35 » » 36	1 367 028	231 285	1 096 788	16 417	22 538	684 381	110 299	561 257	3 972	8 853	682 647	120 986	535 531	12 445	13 685
36 » » 37	1 371 521	218 365	1 110 249	18 962	23 945	686 616	99 536	573 265	4 442	9 373	684 905	118 829	536 984	14 520	14 572
37 » » 38	1 374 059	204 562	1 121 991	21 687	25 819	687 933	89 552	583 372	4 866	10 143	686 126	115 010	538 619	16 821	15 676
38 » » 39	1 310 914	183 750	1 077 245	23 643	26 276	653 870	76 390	562 007	5 001	10 472	657 044	107 360	515 238	18 642	15 804
39 » » 40	1 274 896	167 861	1 052 265	27 169	27 601	623 471	64 351	543 104	5 434	10 582	651 425	103 510	509 161	21 735	17 019
40 » » 41	1 218 529	153 600	1 007 695	30 114	27 120	577 660	53 430	508 392	5 531	10 307	640 869	100 170	499 303	24 583	16 813
41 » » 42	1 169 466	141 788	968 389	32 429	26 860	541 826	45 509	480 805	5 432	10 080	627 640	96 279	487 584	26 997	16 780
42 » » 43	1 132 971	134 121	936 199	36 198	26 453	511 903	39 948	456 633	5 720	9 602	621 068	94 173	479 566	30 478	16 851
43 » » 44	1 079 350	125 585	889 288	38 917	25 560	479 379	35 289	429 354	5 610	9 126	599 971	90 296	459 934	33 307	16 434
44 » » 45	1 045 133	118 729	858 593	42 662	25 149	458 206	31 710	411 684	5 860	8 952	586 927	87 019	446 909	36 802	16 197
45 » » 46	1 024 544	113 859	839 091	47 375	24 219	448 605	29 843	404 014	6 141	8 607	575 939	84 016	435 077	41 234	15 612
46 » » 47	982 475	106 128	802 149	50 975	23 223	432 174	27 665	389 630	6 454	8 425	550 301	78 463	412 519	44 521	14 798
47 » » 48	968 911	101 478	787 306	57 284	22 643	429 896	26 597	388 040	7 067	8 192	539 015	74 881	399 466	50 217	14 451
48 » » 49	957 934	95 690	777 198	62 920	22 126	428 941	25 229	387 934	7 570	8 208	528 993	70 461	389 264	55 350	13 918
49 » » 50	939 162	92 262	754 239	70 704	21 957	421 255	24 932	379 762	8 462	8 099	517 907	67 330	374 477	62 242	13 858

[1]) Reichsgebiet Mitte 1939, jedoch ohne Memelland.

nach Altersjahren und Familienstand am 17. Mai 1939[1])

(sämtliche Gemeinden)

Altersjahre	Wohnbevölkerung insgesamt					Männliche Bevölkerung					Weibliche Bevölkerung				
	insgesamt	ledig	verheiratet	verwitwet	geschieden	insgesamt	ledig	verheiratet	verwitwet	geschieden	insgesamt	ledig	verheiratet	verwitwet	geschieden
50 bis unter 51	923 300	89 080	735 777	77 330	21 113	417 064	24 476	375 194	9 383	8 011	506 236	64 604	360 583	67 947	13 102
51 » » 52	925 776	86 495	734 440	84 291	20 550	421 893	24 413	378 875	10 511	8 094	503 883	62 082	355 565	73 780	12 456
52 » » 53	889 339	81 693	699 547	88 547	19 552	406 938	23 460	364 432	11 425	7 621	482 401	58 233	335 115	77 122	11 931
53 » » 54	876 078	78 365	684 752	94 422	18 539	402 119	22 849	359 266	12 608	7 396	473 959	55 516	325 486	81 814	11 143
54 » » 55	848 864	74 809	658 101	98 350	17 604	391 739	22 114	348 683	13 788	7 154	457 125	52 695	309 418	84 562	10 450
55 » » 56	814 587	71 102	626 052	100 991	16 442	377 471	21 409	334 281	15 033	6 748	437 116	49 693	291 771	85 958	9 694
56 » » 57	810 103	68 826	616 932	108 539	15 806	377 163	21 143	332 284	17 163	6 573	432 940	47 683	284 648	91 376	9 233
57 » » 58	782 443	65 749	590 271	111 689	14 734	365 965	20 419	320 805	18 507	6 234	416 478	45 330	269 466	93 182	8 500
58 » » 59	757 598	63 051	564 444	116 337	13 766	355 634	19 931	309 317	20 486	5 900	401 964	43 120	255 127	95 851	7 866
59 » » 60	770 907	63 174	566 260	127 837	13 336	361 486	20 112	311 625	23 918	5 833	409 419	43 362	254 635	103 919	7 503
60 » » 61	764 340	62 283	551 737	137 301	13 019	359 338	19 911	306 930	26 857	5 640	405 002	42 372	244 807	110 444	7 379
61 » » 62	743 913	60 727	529 033	142 248	11 905	351 778	19 605	297 344	29 640	5 189	392 135	41 122	231 689	112 608	6 716
62 » » 63	722 868	58 951	503 254	149 507	11 156	341 911	19 610	284 765	32 535	5 001	380 957	39 341	218 489	116 972	6 155
63 » » 64	713 811	57 961	486 817	158 503	10 530	338 705	19 278	278 267	36 471	4 689	375 106	38 683	208 550	122 032	5 841
64 » » 65	656 891	53 146	437 567	156 940	9 238	311 825	17 810	252 249	37 529	4 237	345 066	35 336	185 318	119 411	5 001
65 » » 66	621 727	50 092	403 446	160 006	8 183	294 895	16 932	234 823	39 314	3 826	326 832	33 160	168 623	120 692	4 357
66 » » 67	582 495	46 724	366 648	161 892	7 231	275 422	15 621	215 346	41 110	3 345	307 073	31 103	151 302	120 782	3 886
67 » » 68	497 914	40 930	302 952	148 265	5 767	236 295	13 958	180 647	39 033	2 657	261 619	26 972	122 305	109 232	3 110
68 » » 69	488 726	40 260	285 989	157 164	5 313	231 213	13 809	172 204	42 678	2 522	257 513	26 451	113 785	114 486	2 791
69 » » 70	493 030	40 074	276 467	171 362	5 127	231 747	13 650	167 494	48 175	2 428	261 283	26 424	108 973	123 187	2 699
70 » » 71	431 291	35 317	230 006	161 815	4 153	201 441	11 879	141 469	46 097	1 996	229 850	23 438	88 537	115 718	2 157
71 » » 72	402 202	32 807	205 681	160 130	3 584	187 413	10 942	128 007	46 786	1 678	214 789	21 865	77 674	113 344	1 906
72 » » 73	373 569	30 505	181 123	158 863	3 078	172 232	10 049	113 521	47 193	1 469	201 337	20 456	67 602	111 670	1 609
73 » » 74	339 822	27 493	155 625	154 100	2 604	155 391	8 975	98 837	46 408	1 171	184 431	18 518	56 788	107 692	1 433
74 » » 75	307 229	25 240	132 529	147 338	2 122	139 251	8 196	84 940	45 120	995	167 978	17 044	47 589	102 218	1 127
75 » » 76	284 815	23 493	114 335	145 092	1 895	127 785	7 575	74 101	45 242	867	157 030	15 918	40 234	99 850	1 028
76 » » 77	244 186	20 578	91 822	130 311	1 475	109 166	6 535	60 721	41 219	691	135 020	14 043	31 101	89 092	784
77 » » 78	206 906	17 259	72 595	115 962	1 090	91 870	5 312	48 727	37 340	491	115 036	11 947	23 868	78 622	599
78 » » 79	187 695	15 701	60 434	110 696	864	82 406	4 775	41 247	35 981	403	105 289	10 926	19 187	74 715	461
79 » » 80	167 792	13 962	49 306	103 693	831	72 293	4 229	33 689	34 029	346	95 499	9 733	15 617	69 664	485
80 » » 81	139 806	11 263	37 598	90 366	579	59 907	3 284	26 211	30 137	275	79 899	7 979	11 387	60 229	304
81 » » 82	117 405	9 291	28 447	79 188	479	49 642	2 767	20 149	26 516	210	67 763	6 524	8 298	52 672	269
82 » » 83	91 136	7 369	19 907	63 502	358	37 892	2 153	14 399	21 196	144	53 244	5 216	5 508	42 306	214
83 » » 84	72 809	5 961	14 423	52 185	240	30 010	1 672	10 562	17 685	91	42 799	4 289	3 861	34 500	149
84 » » 85	57 531	4 673	10 170	42 532	156	23 133	1 283	7 574	14 216	60	34 398	3 390	2 596	28 316	96
85 » » 86	49 138	3 972	7 790	37 230	146	19 422	1 100	5 848	12 417	57	29 716	2 872	1 942	24 813	89
86 » » 87	34 937	2 868	4 924	27 047	98	13 508	720	3 787	8 967	34	21 429	2 148	1 137	18 080	64
87 » » 88	27 944	2 221	3 499	22 146	78	10 674	551	2 697	7 399	27	17 270	1 670	802	14 747	51
88 » » 89	20 635	1 679	2 212	16 702	42	7 773	431	1 753	5 569	20	12 862	1 248	459	11 133	22
89 » » 90	14 686	1 095	1 438	12 116	37	5 337	266	1 117	3 944	10	9 349	829	321	8 172	27
90 » » 91	9 871	732	901	8 212	26	3 532	175	709	2 639	9	6 339	557	192	5 573	17
91 » » 92	5 872	491	502	4 864	15	2 064	98	389	1 570	7	3 808	393	113	3 294	8
92 » » 93	4 052	309	298	3 439	6	1 428	71	226	1 129	2	2 624	238	72	2 310	4
93 » » 94	2 659	215	198	2 239	7	919	39	148	729	3	1 740	176	50	1 510	4
94 » » 95	1 856	145	150	1 556	5	591	37	99	453	2	1 265	108	51	1 103	3
95 » » 96	1 153	110	123	916	4	370	19	85	264	2	783	91	38	652	2
96 » » 97	734	63	64	605	2	208	12	50	145	1	526	51	14	460	1
97 » » 98	550	108	92	348	2	195	44	45	105	1	355	64	47	243	1
98 » » 99	354	56	75	221	2	114	15	41	57	1	240	41	34	164	1
99 » » 100	141	31	27	83	—	41	10	14	17	—	100	21	13	66	—
100 und darüber	16	5	—	11	—	3	1	—	2	—	13	4	—	9	—
Summe	79 375 281	36 732 511	36 764 475	5 068 721	809 574	38 761 645	18 799 945	18 430 701	1 217 799	313 200	40 613 636	17 932 566	18 333 774	3 850 922	496 374

Altersjahre	b. Bevölkerung der Gemeinden mit weniger als 2 000 Einwohnern[2])										c. Bevölkerung der Gemeinden					
	Wohnbevölkerung insgesamt	Männliche Bevölkerung					Weibliche Bevölkerung					Wohnbevölkerung insgesamt	Männliche Bevölkerung				
		insgesamt	ledig	verheiratet	verwitwet	geschieden	insgesamt	ledig	verheiratet	verwitwet	geschieden		insgesamt	ledig	verheiratet	verwitwet	geschieden
unter 1	534 534	273 349	273 349	—	—	—	261 185	261 185	—	—	—	559 377	286 238	286 238	—	—	—
1 bis unter 2	490 328	250 324	250 324	—	—	—	240 004	240 004	—	—	—	509 022	259 781	259 781	—	—	—
2 " " 3	482 394	246 234	246 234	—	—	—	236 160	236 160	—	—	—	496 153	253 074	253 074	—	—	—
3 " " 4	475 557	242 521	242 521	—	—	—	233 036	233 036	—	—	—	487 810	248 319	248 319	—	—	—
4 " " 5	476 847	242 536	242 536	—	—	—	234 311	234 311	—	—	—	486 541	248 292	248 292	—	—	—
5 " " 6	424 218	215 978	215 978	—	—	—	208 240	208 240	—	—	—	401 377	204 653	204 653	—	—	—
6 " " 7	413 387	210 147	210 147	—	—	—	203 240	203 240	—	—	—	380 256	193 547	193 547	—	—	—
7 " " 8	427 455	217 689	217 689	—	—	—	209 766	209 766	—	—	—	396 688	202 226	202 226	—	—	—
8 " " 9	454 472	230 336	230 336	—	—	—	224 136	224 136	—	—	—	429 585	218 230	218 230	—	—	—
9 " " 10	461 073	234 283	234 283	—	—	—	226 790	226 790	—	—	—	445 699	226 366	226 366	—	—	—
10 " " 11	466 602	236 876	236 876	—	—	—	229 726	229 726	—	—	—	453 475	229 805	229 805	—	—	—
11 " " 12	464 582	235 096	235 096	—	—	—	229 486	229 486	—	—	—	451 408	229 663	229 663	—	—	—
12 " " 13	468 639	237 477	237 477	—	—	—	231 162	231 162	—	—	—	459 709	233 703	233 703	—	—	—
13 " " 14	495 686	251 303	251 303	—	—	—	244 383	244 383	—	—	—	478 304	243 617	243 617	—	—	—
14 " " 15	529 885	263 618	263 618	—	—	—	266 267	266 267	—	—	—	484 986	249 241	249 241	—	—	—
15 " " 16	487 220	247 151	247 151	—	—	—	240 069	240 063	6	—	—	492 758	252 401	252 401	—	—	—
16 " " 17	488 012	252 897	252 896	1	—	—	235 115	234 710	388	14	3	517 695	262 308	262 307	1	—	—
17 " " 18	509 064	271 899	271 892	7	—	—	237 165	235 162	1 992	6	5	551 281	278 656	278 654	2	—	—
18 " " 19	496 710	272 376	272 146	216	13	1	224 334	217 200	7 094	28	12	568 271	289 627	289 419	197	7	4
19 " " 20	454 743	246 961	246 184	751	23	3	207 782	190 517	17 164	61	40	561 053	293 254	292 313	912	14	15
20 " " 21	250 542	143 841	142 495	1 312	26	8	106 701	89 497	17 038	126	40	308 041	164 746	163 169	1 539	25	13
21 " " 22	179 598	83 127	81 133	1 964	28	2	96 471	72 579	23 695	118	79	307 786	177 988	174 478	3 480	17	13
22 " " 23	160 706	53 214	49 789	3 403	13	9	107 492	71 696	35 578	111	107	367 097	222 277	212 203	10 026	29	19
23 " " 24	182 988	62 602	55 363	7 189	28	22	120 386	69 487	50 516	222	161	409 472	245 038	225 671	19 244	46	77
24 " " 25	353 694	160 812	132 002	28 649	95	66	192 882	92 896	99 167	452	367	564 445	306 174	257 035	48 748	130	261
25 " " 26	397 119	199 238	142 891	56 031	174	142	197 881	80 476	116 428	558	419	548 067	282 068	195 535	85 775	260	498
26 " " 27	419 148	216 113	133 955	81 624	297	237	203 035	69 432	132 294	762	547	555 757	282 718	159 691	121 816	406	805
27 " " 28	417 233	217 097	116 644	99 713	407	333	200 136	58 154	140 428	910	644	542 997	275 379	128 444	145 316	530	1 089
28 " " 29	416 621	217 379	99 970	116 449	503	457	199 242	50 125	147 361	1 045	711	543 417	275 896	105 991	167 869	665	1 371
29 " " 30	428 003	224 300	88 462	134 783	582	473	203 703	45 511	156 097	1 330	765	557 399	282 213	90 592	189 124	658	1 639
30 " " 31	426 320	223 892	76 152	146 434	707	599	202 428	40 327	159 677	1 519	905	560 381	282 671	76 859	202 934	1 046	1 832
31 " " 32	423 149	222 869	66 312	155 101	792	664	200 280	36 717	160 937	1 670	956	550 778	277 475	65 049	209 250	1 094	2 082
32 " " 33	422 286	221 866	57 129	162 932	990	815	200 420	34 306	163 157	1 952	1 005	547 850	274 788	56 339	214 912	1 231	2 306
33 " " 34	406 973	213 781	49 636	162 371	964	810	193 192	32 001	157 961	2 205	1 025	523 690	262 828	47 237	211 896	1 279	2 416
34 " " 35	405 853	211 788	42 988	166 884	1 063	853	194 065	30 719	159 746	2 530	1 070	519 050	259 893	41 930	214 101	1 402	2 460
35 " " 36	402 962	209 044	38 186	168 750	1 145	963	193 918	29 640	160 127	2 978	1 173	510 159	255 477	36 961	214 270	1 492	2 754
36 " " 37	402 183	208 669	33 875	172 565	1 210	1 019	193 514	28 816	160 016	3 422	1 260	511 735	256 369	33 482	216 291	1 698	2 898
37 " " 38	403 997	208 594	29 998	176 085	1 416	1 095	195 403	28 382	161 565	4 071	1 385	512 653	257 223	30 372	221 952	1 756	3 143
38 " " 39	384 629	197 099	25 397	169 170	1 401	1 131	187 530	26 948	154 729	4 486	1 367	489 429	244 521	25 679	213 706	1 844	3 292
39 " " 40	371 804	186 077	21 001	162 476	1 550	1 050	185 727	25 597	153 531	5 150	1 449	476 169	234 405	21 777	207 323	2 020	3 285
40 " " 41	349 803	168 800	17 134	149 122	1 516	1 028	181 003	25 033	148 668	5 837	1 465	454 579	217 729	18 059	194 393	2 071	3 206
41 " " 42	333 514	157 448	14 358	140 587	1 476	1 027	176 066	23 961	144 387	6 337	1 381	434 046	202 688	15 419	182 129	2 001	3 139
42 " " 43	323 340	149 166	12 668	133 911	1 595	992	174 174	23 702	141 715	7 300	1 457	418 142	190 862	13 374	172 480	2 076	2 932
43 " " 44	307 735	139 661	11 156	126 050	1 532	923	168 074	22 913	135 695	8 007	1 459	397 332	178 558	12 039	161 769	2 061	2 689
44 " " 45	296 858	133 530	10 292	120 734	1 653	851	163 328	22 118	131 163	8 627	1 420	382 733	169 305	10 469	154 054	2 065	2 717
45 " " 46	289 443	130 030	9 601	117 856	1 684	889	159 413	21 389	126 781	9 887	1 356	372 914	164 352	10 030	149 585	2 188	2 549
46 " " 47	275 683	123 857	8 779	112 430	1 789	859	151 826	19 951	119 832	10 716	1 327	356 668	158 161	9 267	144 187	2 256	2 451
47 " " 48	271 179	122 641	8 556	111 284	1 964	837	148 538	19 070	116 083	12 160	1 225	350 459	156 504	8 799	142 880	2 427	2 398
48 " " 49	265 926	121 652	8 105	110 680	2 000	867	144 274	17 665	111 812	13 610	1 187	346 276	155 934	8 414	142 464	2 703	2 353
49 " " 50	260 497	118 862	8 042	107 634	2 372	814	141 635	17 242	107 798	15 421	1 174	337 674	151 937	8 182	138 600	2 858	2 297

[1]) Reichsgebiet Mitte 1939, jedoch ohne Memelland. — [2]) Im Lande Oldenburg sind wegen der starken Zusammenfassung von Ortschaften und Wohnplätzen zu Großwohnern gezählt worden.

mit 2000 bis unter 100000 Einwohnern[2])					d. Bevölkerung der Gemeinden mit 100 000 und mehr Einwohnern										Altersjahre
Weibliche Bevölkerung					Wohnbevölkerung insgesamt	Männliche Bevölkerung					Weibliche Bevölkerung				
insgesamt	ledig	verheiratet	verwitwet	geschieden		insgesamt	ledig	verheiratet	verwitwet	geschieden	insgesamt	ledig	verheiratet	verwitwet	geschieden	
273 139	273 139	—	—	—	368 086	188 314	188 314	—	—	—	179 772	179 772	—	—	—	unter 1
249 241	249 241	—	—	—	334 362	170 423	170 423	—	—	—	163 939	163 939	—	—	—	1 bis unter 2
243 079	243 079	—	—	—	322 804	164 781	164 781	—	—	—	158 023	158 023	—	—	—	2 „ „ 3
239 491	239 491	—	—	—	320 325	163 620	163 620	—	—	—	156 705	156 705	—	—	—	3 „ „ 4
238 249	238 249	—	—	—	318 932	163 478	163 478	—	—	—	155 454	155 454	—	—	—	4 „ „ 5
196 724	196 724	—	—	—	248 046	126 686	126 686	—	—	—	121 360	121 360	—	—	—	5 „ „ 6
186 709	186 709	—	—	—	225 276	115 036	115 036	—	—	—	110 240	110 240	—	—	—	6 „ „ 7
194 462	194 462	—	—	—	238 641	121 782	121 782	—	—	—	116 859	116 859	—	—	—	7 „ „ 8
211 355	211 355	—	—	—	260 957	132 742	132 742	—	—	—	128 215	128 215	—	—	—	8 „ „ 9
219 333	219 333	—	—	—	274 872	139 497	139 497	—	—	—	135 375	135 375	—	—	—	9 „ „ 10
223 670	223 670	—	—	—	279 764	141 813	141 813	—	—	—	137 951	137 951	—	—	—	10 „ „ 11
221 745	221 745	—	—	—	279 227	141 347	141 347	—	—	—	137 880	137 880	—	—	—	11 „ „ 12
226 006	226 006	—	—	—	289 023	146 508	146 508	—	—	—	142 515	142 515	—	—	—	12 „ „ 13
234 687	234 687	—	—	—	297 302	150 417	150 417	—	—	—	146 885	146 885	—	—	—	13 „ „ 14
235 745	235 745	—	—	—	289 916	148 258	148 258	—	—	—	141 658	141 658	—	—	—	14 „ „ 15
240 357	240 355	1	1	—	301 476	151 478	151 478	—	—	—	149 998	149 998	—	—	—	15 „ „ 16
255 387	254 910	453	18	6	328 453	161 423	161 423	—	—	—	167 030	166 673	340	10	7	16 „ „ 17
272 625	270 252	2 335	25	13	361 526	171 135	171 135	—	—	—	190 391	188 686	1 676	12	17	17 „ „ 18
278 644	269 713	8 859	41	31	386 545	176 818	176 675	131	7	5	209 727	203 287	6 366	27	47	18 „ „ 19
267 799	246 075	21 534	105	85	389 564	178 226	177 566	623	15	22	211 338	195 267	15 873	65	133	19 „ „ 20
143 295	119 908	23 094	154	139	201 135	79 052	78 070	941	22	19	122 083	103 816	17 904	101	262	20 „ „ 21
129 798	97 226	32 188	168	216	200 670	90 339	87 932	2 367	18	22	110 331	84 919	24 904	125	383	21 „ „ 22
144 820	94 486	49 758	217	359	238 547	115 010	108 239	6 728	11	32	123 537	84 221	38 423	166	727	22 „ „ 23
164 434	92 186	71 415	299	534	276 065	133 454	119 367	13 951	31	105	142 611	84 283	56 757	273	1 298	23 „ „ 24
258 271	120 394	136 078	638	1 161	420 022	207 155	170 217	36 448	125	365	212 867	107 420	102 513	565	2 369	24 „ „ 25
265 999	102 533	161 125	887	1 454	433 508	212 755	148 075	63 549	218	913	220 753	94 458	122 550	730	3 015	25 „ „ 26
273 039	88 830	181 125	1 183	1 901	447 778	218 995	126 644	90 546	305	1 500	228 783	84 128	139 959	980	3 716	26 „ „ 27
267 618	74 272	189 926	1 268	2 152	445 045	215 680	104 628	108 602	435	2 015	229 365	72 836	151 026	1 190	4 313	27 „ „ 28
267 521	65 182	198 424	1 608	2 307	447 455	216 370	87 238	126 128	555	2 449	231 085	65 449	159 538	1 408	4 690	28 „ „ 29
275 186	60 200	210 315	1 998	2 673	467 440	224 925	76 962	144 316	675	2 972	242 515	62 462	172 875	1 788	5 390	29 „ „ 30
277 710	56 182	216 225	2 280	3 023	480 587	231 515	67 037	160 043	875	3 560	249 072	59 445	181 231	2 097	6 299	30 „ „ 31
273 303	52 183	215 153	2 732	3 235	481 719	232 695	58 738	169 021	1 006	3 930	249 024	55 964	183 792	2 555	6 713	31 „ „ 32
273 062	49 866	216 515	3 259	3 422	483 045	233 469	51 719	176 298	1 094	4 358	249 576	53 422	185 763	2 999	7 392	32 „ „ 33
260 862	46 452	207 258	3 638	3 514	466 971	225 066	44 068	175 378	1 159	4 461	241 905	50 896	180 077	3 339	7 593	33 „ „ 34
259 157	45 030	206 111	4 235	3 781	460 486	222 530	38 998	177 429	1 207	4 896	237 956	48 906	177 172	3 931	7 947	34 „ „ 35
254 682	43 656	202 129	4 871	4 026	453 907	219 860	35 152	178 237	1 335	5 136	234 047	47 690	173 275	4 596	8 486	35 „ „ 36
255 366	42 851	202 635	5 588	4 292	457 603	221 578	32 179	182 409	1 534	5 456	236 025	47 162	174 333	5 510	9 020	36 „ „ 37
255 430	41 474	202 845	6 465	4 646	457 409	222 116	29 182	185 335	1 694	5 905	235 293	45 154	174 209	6 285	9 645	37 „ „ 38
244 908	38 769	194 392	7 087	4 660	436 856	212 250	25 314	179 131	1 756	6 049	224 606	41 643	166 117	7 069	9 777	38 „ „ 39
241 764	37 500	190 917	8 377	4 970	426 923	202 989	21 573	173 305	1 864	6 247	223 934	40 413	164 713	8 208	10 600	39 „ „ 40
236 850	36 179	186 450	9 273	4 948	414 147	191 131	18 237	164 877	1 944	6 073	223 016	38 958	164 185	9 473	10 400	40 „ „ 41
231 353	34 936	181 111	10 383	4 928	401 906	181 690	15 732	158 089	1 955	5 914	220 216	37 382	162 086	10 277	10 471	41 „ „ 42
227 280	33 825	177 079	11 453	4 923	391 489	171 875	13 906	150 242	2 049	5 678	219 614	36 646	160 772	11 725	10 471	42 „ „ 43
218 774	32 490	169 065	12 414	4 805	374 283	161 160	12 094	141 535	2 017	5 514	213 123	34 893	155 174	12 886	10 170	43 „ „ 44
213 428	31 370	163 569	13 788	4 701	365 542	155 371	10 949	136 896	2 142	5 384	210 171	33 531	152 177	14 387	10 076	44 „ „ 45
208 562	30 032	158 642	15 427	4 461	362 187	154 223	10 212	136 573	2 269	5 169	207 964	32 595	149 654	15 920	9 795	45 „ „ 46
198 507	27 988	149 919	16 347	4 253	350 124	150 156	9 619	133 013	2 409	5 115	199 968	30 524	142 768	17 458	9 218	46 „ „ 47
193 955	26 441	144 817	18 677	4 020	347 273	150 751	9 242	133 876	2 676	4 957	196 522	29 370	138 566	19 080	9 206	47 „ „ 48
190 342	25 131	140 617	20 587	4 007	345 732	151 355	8 710	134 790	2 867	4 988	194 377	27 665	136 835	21 153	8 724	48 „ „ 49
185 737	23 769	134 939	23 163	3 866	340 991	150 456	8 708	133 528	3 232	4 988	190 535	26 319	131 740	23 658	8 818	49 „ „ 50

gemeinden nur die Städte im rechtlichen Sinn ihrer Einwohnerzahl entsprechend eingeordnet, alle übrigen Gemeinden dagegen zu den Gemeinden mit weniger als 2 000 Ein-

Altersjahre	b. Bevölkerung der Gemeinden mit weniger als 2 000 Einwohnern[2])										c. Bevölkerung der Gemeinden					
	Wohnbevölkerung insgesamt	Männliche Bevölkerung					Weibliche Bevölkerung					Wohnbevölkerung insgesamt	Männliche Bevölkerung				
		insgesamt	ledig	verheiratet	verwitwet	geschieden	insgesamt	ledig	verheiratet	verwitwet	geschieden		insgesamt	ledig	verheiratet	verwitwet	geschieden
50 bis unter 51	258 017	118 234	8 054	106 682	2 676	822	139 783	16 824	104 609	17 230	1 120	331 064	149 869	7 904	136 338	3 288	2 339
51 » » 52	261 910	121 052	8 161	109 045	3 035	811	140 858	16 338	104 318	19 155	1 047	330 151	149 795	7 874	136 007	3 571	2 343
52 » » 53	250 697	115 772	7 910	103 707	3 319	836	134 925	15 573	98 366	20 004	982	316 259	144 254	7 583	130 713	3 852	2 106
53 » » 54	249 131	115 606	7 755	103 335	3 718	798	133 525	14 874	96 331	21 378	942	311 292	142 340	7 328	128 656	4 252	2 104
54 » » 55	243 099	113 303	7 622	100 835	4 026	820	129 796	14 141	92 171	22 587	897	302 172	139 138	7 233	125 179	4 726	2 000
55 » » 56	234 783	110 404	7 500	97 599	4 569	736	124 379	13 418	87 160	22 913	888	288 186	132 901	6 819	119 106	5 084	1 892
56 » » 57	234 025	110 106	7 211	96 926	5 221	748	123 919	12 794	85 975	24 342	808	286 347	132 667	6 894	118 116	5 830	1 827
57 » » 58	227 796	107 824	7 272	94 031	5 808	713	119 972	12 095	81 958	25 157	762	276 425	128 704	6 474	114 333	6 193	1 704
58 » » 59	220 159	105 001	6 892	91 011	6 437	661	115 158	11 584	77 041	25 793	740	267 413	124 520	6 427	109 546	6 944	1 603
59 » » 60	226 778	108 641	7 049	93 099	7 782	711	118 137	11 478	77 718	28 223	718	271 823	126 172	6 527	110 000	8 048	1 597
60 » » 61	226 070	108 874	7 162	92 436	8 659	617	117 196	11 302	75 075	30 176	643	270 391	126 282	6 441	109 045	9 209	1 587
61 » » 62	221 434	107 320	7 081	90 062	9 546	631	114 114	10 961	71 467	31 071	615	264 263	123 883	6 289	105 966	10 107	1 521
62 » » 63	215 892	104 988	7 062	86 541	10 780	605	110 904	10 765	67 412	32 191	536	256 598	120 034	6 359	101 235	11 027	1 413
63 » » 64	216 254	105 358	7 238	85 425	12 128	567	110 896	10 682	65 676	34 029	509	253 956	119 476	6 217	99 427	12 468	1 364
64 » » 65	201 029	98 286	6 538	78 615	12 621	512	102 743	9 590	59 054	33 643	456	233 936	110 170	5 921	90 025	13 027	1 197
65 » » 66	192 738	94 298	6 340	73 970	13 494	494	98 440	9 173	54 350	34 524	393	221 701	104 530	5 645	84 071	13 686	1 128
66 » » 67	181 602	88 718	5 969	68 363	13 996	390	92 884	8 551	49 026	34 927	380	209 038	98 240	5 218	77 584	14 457	981
67 » » 68	160 421	79 170	5 440	59 483	13 863	384	81 251	7 643	40 750	32 569	289	177 159	83 224	4 583	64 199	13 671	771
68 » » 69	157 768	77 776	5 453	56 784	15 193	346	79 992	7 510	38 307	33 907	268	174 148	81 522	4 613	61 480	14 692	737
69 » » 70	160 999	79 135	5 370	56 040	17 395	330	81 864	7 365	37 187	37 060	252	175 537	81 566	4 621	59 612	16 623	710
70 » » 71	142 137	69 732	4 634	47 733	17 134	231	72 405	6 531	30 334	35 340	200	153 962	71 012	4 046	50 533	15 815	618
71 » » 72	133 317	65 528	4 294	43 826	17 181	227	67 789	6 088	27 002	34 495	204	143 299	65 915	3 743	45 382	16 278	512
72 » » 73	125 294	61 141	3 961	39 314	17 645	221	64 153	5 719	23 515	34 773	146	134 163	61 015	3 535	40 511	16 519	450
73 » » 74	114 481	55 471	3 615	34 409	17 283	164	59 010	5 305	20 060	33 510	135	121 535	54 935	3 134	35 393	16 021	387
74 » » 75	105 747	51 180	3 361	30 238	17 429	152	54 567	4 850	17 109	32 502	106	109 741	48 955	2 822	30 248	15 592	293
75 » » 76	98 183	47 363	3 131	26 780	17 326	126	50 820	4 543	14 542	31 644	91	101 659	44 974	2 658	26 185	15 863	268
76 » » 77	84 870	40 948	2 670	22 083	16 101	94	43 922	3 918	11 421	28 487	96	87 454	38 716	2 332	21 660	14 495	229
77 » » 78	71 763	34 842	2 252	17 902	14 605	83	36 921	3 179	8 777	24 902	63	74 592	32 536	1 881	17 431	13 075	149
78 » » 79	66 233	31 972	2 005	15 555	14 354	58	34 261	3 014	7 145	24 063	39	67 428	29 114	1 716	14 643	12 618	137
79 » » 80	59 854	28 671	1 793	12 945	13 875	58	31 183	2 670	5 878	22 573	62	60 128	25 238	1 543	11 854	11 726	115
80 » » 81	50 595	24 059	1 370	10 195	12 447	47	26 536	2 181	4 372	19 940	43	50 346	21 225	1 194	9 283	10 643	105
81 » » 82	42 309	20 186	1 163	7 925	11 056	42	22 123	1 745	3 144	17 198	36	42 476	17 705	1 063	7 293	9 285	64
82 » » 83	33 392	15 686	960	5 632	9 068	26	17 706	1 440	2 077	14 155	34	32 607	13 320	742	5 097	7 429	52
83 » » 84	26 892	12 782	735	4 242	7 782	23	14 110	1 172	1 486	11 433	19	25 907	10 357	574	3 727	6 034	22
84 » » 85	21 124	9 767	583	3 086	6 085	13	11 357	938	1 046	9 363	10	20 549	8 062	451	2 560	5 030	21
85 » » 86	18 210	8 374	487	2 399	5 476	12	9 836	790	767	8 263	16	17 664	6 839	409	2 075	4 337	18
86 » » 87	12 762	5 756	312	1 582	3 860	2	7 006	603	448	5 950	5	12 618	4 692	275	1 270	3 135	12
87 » » 88	10 129	4 562	236	1 111	3 210	5	5 567	419	319	4 825	4	10 293	3 867	213	970	2 673	11
88 » » 89	7 475	3 333	201	720	2 408	4	4 142	341	174	3 623	4	7 559	2 778	161	638	1 972	7
89 » » 90	5 426	2 339	129	484	1 723	3	3 087	243	132	2 710	2	5 418	1 899	98	391	1 407	3
90 » » 91	3 593	1 532	73	280	1 177	2	2 061	153	71	1 834	3	3 651	1 227	70	244	910	3
91 » » 92	2 123	862	54	153	654	1	1 261	121	48	1 092	—	2 182	751	36	148	565	2
92 » » 93	1 473	620	29	104	487	—	853	57	35	761	—	1 479	489	28	70	390	1
93 » » 94	973	412	19	61	332	—	561	39	23	498	1	989	324	14	53	256	1
94 » » 95	644	257	17	44	196	—	387	27	24	336	—	689	215	13	34	168	—
95 » » 96	413	158	9	32	116	1	255	26	15	214	—	419	143	6	38	98	1
96 » » 97	267	85	1	15	68	1	182	20	10	152	—	281	81	8	21	52	—
97 » » 98	220	77	16	13	48	—	143	31	24	88	—	184	65	11	20	34	—
98 » » 99	131	52	5	19	27	1	79	15	7	57	—	131	39	4	14	21	—
99 » » 100	48	17	4	7	6	—	31	7	5	19	—	51	13	4	2	7	—
100 und darüber	3	—	—	—	—	—	3	1	—	2	—	6	2	1	—	1	—
Summe	25 311 877	12 593 730	6 647 303	5 478 026	434 433	33 968	12 718 147	6 110 741	5 464 587	1 099 309	43 510	29 875 962	14 754 968	7 324 150	6 913 651	423 759	93 408

[1]) Reichsgebiet Mitte 1939, jedoch ohne Memelland. — [2]) Im Lande Oldenburg sind wegen der starken Zusammenfassung von Ortschaften und Wohnplätzen zu Großwohnern gezählt worden.

mit 2000 bis unter 100000 Einwohnern[2])					d. Bevölkerung der Gemeinden mit 100 000 und mehr Einwohnern										Altersjahre
Weibliche Bevölkerung					Wohnbevölkerung insgesamt	Männliche Bevölkerung					Weibliche Bevölkerung				
insgesamt	ledig	verheiratet	verwitwet	geschieden		insgesamt	ledig	verheiratet	verwitwet	geschieden	insgesamt	ledig	verheiratet	verwitwet	geschieden	
181 195	22 872	129 567	25 033	3 723	334 219	148 961	8 518	132 174	3 419	4 850	185 258	24 908	126 407	25 684	8 259	50 bis unter 51
180 356	21 947	127 657	27 291	3 461	333 715	151 046	8 378	133 823	3 905	4 940	182 669	23 797	123 590	27 334	7 948	51 » » 52
172 005	20 537	119 715	28 374	3 379	322 383	146 912	7 967	130 012	4 254	4 679	175 471	22 123	117 034	28 744	7 570	52 » » 53
168 952	19 538	116 232	30 012	3 170	315 655	144 173	7 766	127 275	4 638	4 494	171 482	21 104	112 923	30 424	7 031	53 » » 54
163 034	18 733	110 562	30 820	2 919	303 593	139 298	7 259	122 669	5 036	4 334	164 295	19 821	106 685	31 155	6 634	54 » » 55
155 285	17 463	104 138	30 977	2 707	291 618	134 166	7 090	117 576	5 380	4 120	157 452	18 812	100 473	32 068	6 099	55 » » 56
153 680	16 740	101 378	32 969	2 593	289 731	134 390	7 038	117 242	6 112	3 998	155 341	18 149	97 295	34 065	5 832	56 » » 57
147 721	15 925	95 754	33 665	2 377	278 222	129 437	6 673	112 441	6 506	3 817	148 785	17 310	91 754	34 360	5 361	57 » » 58
142 893	15 287	90 868	34 542	2 196	270 026	126 113	6 612	108 760	7 105	3 636	143 913	16 249	87 218	35 516	4 930	58 » » 59
145 651	15 391	91 237	36 975	2 048	272 306	126 675	6 536	108 526	8 088	3 525	145 631	16 493	85 680	38 721	4 737	59 » » 60
144 109	15 021	87 505	39 552	2 031	267 879	124 182	6 308	105 449	8 989	3 436	143 697	16 049	82 227	40 716	4 705	60 » » 61
140 380	14 758	83 712	40 043	1 867	258 216	120 575	6 235	101 316	9 987	3 037	137 641	15 403	76 510	41 494	4 234	61 » » 62
136 564	13 955	78 748	42 110	1 751	250 378	116 889	6 189	96 989	10 728	2 983	133 489	14 621	72 329	42 671	3 868	62 » » 63
134 490	13 936	75 156	43 701	1 687	243 601	113 871	5 823	93 415	11 875	2 758	129 730	14 065	67 718	44 302	3 645	63 » » 64
123 766	12 783	66 930	42 609	1 444	221 926	103 369	5 351	83 609	11 881	2 528	118 557	12 963	59 334	43 159	3 101	64 » » 65
117 171	11 932	60 821	43 165	1 253	207 288	96 067	4 947	76 782	12 134	2 204	111 221	12 055	53 452	43 003	2 711	65 » » 66
110 798	11 355	54 975	43 338	1 130	191 855	88 464	4 434	69 399	12 657	1 974	103 391	11 197	47 301	42 517	2 376	66 » » 67
93 935	9 772	44 188	38 998	977	160 334	73 901	3 935	56 965	11 499	1 502	86 433	9 557	37 367	37 665	1 844	67 » » 68
92 626	9 685	41 107	41 032	802	156 810	71 915	3 743	53 940	12 793	1 439	84 895	9 256	34 371	39 547	1 721	68 » » 69
93 971	9 802	39 100	44 270	799	156 494	71 046	3 659	51 842	14 157	1 388	85 448	9 257	32 686	41 857	1 648	69 » » 70
82 950	8 794	32 006	41 492	658	135 192	60 697	3 199	43 203	13 148	1 147	74 495	8 113	26 197	38 886	1 299	70 » » 71
77 384	8 271	27 982	40 564	567	125 586	55 970	2 905	38 799	13 327	939	69 616	7 506	22 690	38 285	1 135	71 » » 72
73 148	7 723	24 559	40 388	478	114 112	50 076	2 553	33 696	13 029	798	64 036	7 014	19 528	36 509	985	72 » » 73
66 600	6 885	20 468	38 789	458	103 806	44 985	2 226	29 035	13 104	620	58 821	6 328	16 260	35 393	840	73 » » 74
60 786	6 349	17 227	36 860	350	91 741	39 116	2 013	24 454	12 099	550	52 625	5 845	13 253	32 856	671	74 » » 75
56 685	5 968	14 420	35 975	322	84 973	35 448	1 786	21 136	12 053	473	49 525	5 407	11 272	32 231	615	75 » » 76
48 738	5 321	11 051	32 110	256	71 862	29 502	1 533	16 978	10 623	368	42 360	4 804	8 629	28 495	432	76 » » 77
42 056	4 662	8 519	28 694	181	60 551	24 492	1 179	13 394	9 660	259	36 059	4 106	6 572	25 026	355	77 » » 78
38 314	4 121	6 932	27 100	161	54 034	21 320	1 054	11 049	9 009	208	32 714	3 791	5 110	23 552	261	78 » » 79
34 890	3 703	5 631	25 420	136	47 810	18 384	893	8 890	8 428	173	29 426	3 360	4 108	21 671	287	79 » » 80
29 121	3 114	4 142	21 765	100	38 865	14 623	720	6 733	7 047	123	24 242	2 684	2 873	18 524	161	80 » » 81
24 771	2 516	3 040	19 121	92	32 620	11 751	541	4 931	6 175	104	20 869	2 261	2 114	16 353	141	81 » » 82
19 287	2 017	1 975	15 224	71	25 137	8 886	451	3 670	4 699	66	16 251	1 759	1 456	12 927	109	82 » » 83
15 550	1 714	1 373	12 407	56	20 010	6 871	363	2 593	3 869	46	13 139	1 403	1 092	10 660	74	83 » » 84
12 487	1 298	880	10 277	32	15 858	5 304	249	1 928	3 101	26	10 554	1 154	670	8 676	54	84 » » 85
10 825	1 156	697	8 947	25	13 264	4 209	204	1 374	2 604	27	9 055	926	478	7 603	48	85 » » 86
7 926	863	405	6 637	21	9 557	3 060	133	935	1 972	20	6 497	682	284	5 493	38	86 » » 87
6 426	692	308	5 407	19	7 522	2 245	102	616	1 516	11	5 277	559	175	4 515	28	87 » » 88
4 781	527	165	4 081	8	5 601	1 662	69	395	1 189	9	3 939	380	120	3 429	10	88 » » 89
3 519	340	119	3 049	11	3 842	1 099	39	242	814	4	2 743	246	70	2 413	14	89 » » 90
2 424	232	72	2 116	4	2 627	773	32	185	552	4	1 854	172	49	1 623	10	90 » » 91
1 431	157	34	1 236	4	1 567	451	8	88	351	4	1 116	115	31	966	4	91 » » 92
990	95	18	876	1	1 100	319	14	52	252	1	781	86	19	673	3	92 » » 93
665	82	19	563	1	697	183	6	34	141	2	514	55	8	449	2	93 » » 94
474	46	17	408	3	523	119	7	21	89	2	404	35	10	359	—	94 » » 95
276	37	13	225	1	321	69	4	15	50	—	252	28	10	213	1	95 » » 96
200	15	4	181	—	186	42	3	14	25	—	144	16	—	127	1	96 » » 97
119	23	17	78	1	146	53	17	12	23	1	93	10	6	77	—	97 » » 98
92	12	17	62	1	92	23	6	8	9	—	69	14	10	45	—	98 » » 99
38	6	5	27	—	42	11	2	5	4	—	31	8	3	20	—	99 » » 100
4	3	—	1	—	7	1	—	—	1	—	6	—	—	6	—	100 und darüber
15 120 994	6 730 457	6 848 483	1 398 210	143 844	24 187 442	11 412 947	4 828 492	6 039 024	359 607	185 824	12 774 495	5 091 368	6 020 704	1 353 403	309 020	Summe

gemeinden nur die Städte im rechtlichen Sinn ihrer Einwohnerzahl entsprechend eingeordnet, alle übrigen Gemeinden dagegen zu den Gemeinden mit weniger als 2 000 Ein-

Übersicht 2. Die Ständige Bevölkerung[1]) im Deutschen Reich

a. Gesamtbevölkerung

Altersjahre	Ständige Bevölkerung insgesamt[1])					Männliche Bevölkerung					Weibliche Bevölkerung				
	insgesamt	ledig	verheiratet	verwitwet	geschieden	insgesamt	ledig	verheiratet	verwitwet	geschieden	insgesamt	ledig	verheiratet	verwitwet	geschieden
unter 1	1 461 997	1 461 997	—	—	—	747 901	747 901	—	—	—	714 096	714 096	—	—	—
1 bis unter 2	1 333 712	1 333 712	—	—	—	680 528	680 528	—	—	—	653 184	653 184	—	—	—
2 » » 3	1 301 351	1 301 351	—	—	—	664 089	664 089	—	—	—	637 262	637 262	—	—	—
3 » » 4	1 283 692	1 283 692	—	—	—	654 460	654 460	—	—	—	629 232	629 232	—	—	—
4 » » 5	1 282 320	1 282 320	—	—	—	654 306	654 306	—	—	—	628 014	628 014	—	—	—
5 » » 6	1 073 641	1 073 641	—	—	—	547 317	547 317	—	—	—	526 324	526 324	—	—	—
6 » » 7	1 018 919	1 018 919	—	—	—	518 730	518 730	—	—	—	500 189	500 189	—	—	—
7 » » 8	1 062 784	1 062 784	—	—	—	541 697	541 697	—	—	—	521 087	521 087	—	—	—
8 » » 9	1 145 014	1 145 014	—	—	—	581 308	581 308	—	—	—	563 706	563 706	—	—	—
9 » » 10	1 181 644	1 181 644	—	—	—	600 146	600 146	—	—	—	581 498	581 498	—	—	—
10 » » 11	1 199 841	1 199 841	—	—	—	608 494	608 494	—	—	—	591 347	591 347	—	—	—
11 » » 12	1 195 217	1 195 217	—	—	—	606 106	606 106	—	—	—	589 111	589 111	—	—	—
12 » » 13	1 217 371	1 217 371	—	—	—	617 688	617 688	—	—	—	599 683	599 683	—	—	—
13 » » 14	1 271 292	1 271 292	—	—	—	645 337	645 337	—	—	—	625 955	625 955	—	—	—
14 » » 15	1 304 787	1 304 787	—	—	—	661 117	661 117	—	—	—	643 670	643 670	—	—	—
15 » » 16	1 281 454	1 281 446	7	1	—	651 030	651 030	—	—	—	630 424	630 416	7	1	—
16 » » 17	1 330 938	1 329 697	1 183	42	16	673 491	673 489	2	—	—	657 447	656 208	1 181	42	16
17 » » 18	1 378 972	1 372 882	6 012	43	35	688 218	688 209	9	—	—	690 754	684 673	6 003	43	35
18 » » 19	1 340 489	1 317 426	22 840	123	100	636 697	636 139	521	27	10	703 792	681 287	22 319	96	90
19 » » 20	1 232 124	1 174 833	56 711	283	297	552 722	550 490	2 140	52	40	679 402	624 343	54 571	231	257
20 » » 21	591 551	529 615	61 006	454	476	221 309	218 230	2 970	73	36	370 242	311 385	58 036	381	440
21 » » 22	502 606	415 359	86 062	471	714	166 750	161 379	5 275	60	36	335 856	253 980	80 787	411	678
22 » » 23	535 781	398 181	135 832	533	1 235	160 372	148 218	12 073	39	42	375 409	249 963	123 759	494	1 193
23 » » 24	643 586	434 045	206 520	873	2 148	216 419	188 352	27 832	79	156	427 167	245 693	178 688	794	1 992
24 » » 25	1 217 329	768 537	442 326	1 968	4 498	553 549	448 067	104 568	313	601	663 780	320 470	337 758	1 655	3 897
25 » » 26	1 352 364	739 219	603 926	2 821	6 398	667 818	461 838	203 823	646	1 511	684 546	277 381	400 103	2 175	4 887
26 » » 27	1 415 250	655 591	747 034	3 932	8 693	710 439	413 247	293 656	1 007	2 529	704 811	242 344	453 378	2 925	6 164
27 » » 28	1 402 821	552 701	834 639	4 738	10 543	705 724	347 461	353 459	1 370	3 434	697 097	205 240	481 380	3 368	7 109
28 » » 29	1 404 349	471 127	915 493	5 776	11 953	706 511	290 381	410 170	1 715	4 245	697 838	180 746	505 323	4 061	7 708
29 » » 30	1 451 038	422 561	1 007 362	7 226	13 889	729 640	254 394	468 075	2 110	5 061	721 398	168 167	539 287	5 116	8 828
30 » » 31	1 466 879	375 606	1 066 544	8 518	16 211	737 671	219 654	509 411	2 622	5 984	729 208	155 952	557 133	5 896	10 227
31 » » 32	1 455 344	334 669	1 093 254	9 849	17 572	732 742	189 810	533 372	2 892	6 668	722 602	144 859	559 882	6 957	10 904
32 » » 33	1 452 953	302 566	1 119 577	11 523	19 287	729 897	164 974	554 142	3 313	7 468	723 056	137 592	565 435	8 210	11 819
33 » » 34	1 397 461	270 123	1 094 941	12 583	19 814	701 510	140 782	549 645	3 401	7 682	695 951	129 341	545 296	9 182	12 132
34 » » 35	1 385 261	248 447	1 101 443	14 368	21 003	694 084	123 793	558 414	3 672	8 205	691 177	124 654	543 029	10 696	12 798
35 » » 36	1 366 953	231 216	1 096 788	16 415	22 534	684 306	110 230	561 257	3 970	8 849	682 647	120 986	535 531	12 445	13 685
36 » » 37	1 371 465	218 317	1 110 249	18 962	23 937	686 560	99 488	573 265	4 442	9 365	684 905	118 829	536 984	14 520	14 572
37 » » 38	1 374 020	204 524	1 121 991	21 687	25 818	687 895	89 515	583 372	4 866	10 142	686 125	115 009	538 619	16 821	15 676
38 » » 39	1 310 881	183 720	1 077 245	23 642	26 274	653 837	76 360	562 007	5 000	10 470	657 044	107 360	515 238	18 642	15 804
39 » » 40	1 274 870	167 838	1 052 265	27 168	27 599	623 445	64 328	543 104	5 433	10 580	651 425	103 510	509 161	21 735	17 019
40 » » 41	1 218 517	153 588	1 007 695	30 114	27 120	577 648	53 418	508 392	5 531	10 307	640 869	100 170	499 303	24 583	16 813
41 » » 42	1 169 455	141 781	968 389	32 428	26 857	541 815	45 502	480 805	5 431	10 077	627 640	96 279	487 584	26 997	16 780
42 » » 43	1 132 964	134 115	936 199	36 198	26 452	511 896	39 942	456 633	5 720	9 601	621 068	94 173	479 566	30 478	16 851
43 » » 44	1 079 345	125 582	889 288	38 916	25 559	479 374	35 286	429 354	5 609	9 125	599 971	90 296	459 934	33 307	16 434
44 » » 45	1 045 130	118 728	858 593	42 661	25 148	458 203	31 709	411 684	5 859	8 951	586 927	87 019	446 909	36 802	16 197
45 » » 46	1 024 542	113 857	839 091	47 375	24 219	448 603	29 841	404 014	6 141	8 607	575 939	84 016	435 077	41 234	15 612
46 » » 47	982 475	106 128	802 149	50 975	23 223	432 174	27 665	389 630	6 454	8 425	550 301	78 463	412 519	44 521	14 798
47 » » 48	968 911	101 478	787 506	57 284	22 643	429 896	26 597	388 040	7 067	8 192	539 015	74 881	399 466	50 217	14 451
48 » » 49	957 934	95 690	777 198	62 920	22 126	428 941	25 229	387 934	7 570	8 208	528 993	70 461	389 264	55 350	13 918
49 » » 50	939 162	92 262	754 239	70 704	21 957	421 255	24 932	379 762	8 462	8 099	517 907	67 330	374 477	62 242	13 858

[1]) Das ist die Wohnbevölkerung ohne die ihrer Dienstpflicht genügenden Soldaten und Arbeitsmänner und ohne die Arbeitsmaiden. — [2]) Reichsgebiet Mitte 1939, jedoch

nach Altersjahren und Familienstand am 17. Mai 1939[2])

(sämtliche Gemeinden)

Altersjahre	Ständige Bevölkerung insgesamt[1])					Männliche Bevölkerung					Weibliche Bevölkerung				
	insgesamt	ledig	verheiratet	verwitwet	geschieden	insgesamt	ledig	verheiratet	verwitwet	geschieden	insgesamt	ledig	verheiratet	verwitwet	geschieden
50 bis unter 51	923 300	89 080	735 777	77 330	21 113	417 064	24 476	375 194	9 383	8 011	506 236	64 604	360 583	67 947	13 102
51 » » 52	925 776	86 495	734 440	84 291	20 550	421 893	24 413	378 875	10 511	8 094	503 883	62 082	355 565	73 780	12 456
52 » » 53	889 339	81 693	699 547	88 547	19 552	406 938	23 460	364 432	11 425	7 621	482 401	58 233	335 115	77 122	11 931
53 » » 54	876 078	78 365	684 752	94 422	18 539	402 119	22 849	359 266	12 608	7 396	473 959	55 516	325 486	81 814	11 143
54 » » 55	848 864	74 809	658 101	98 350	17 604	391 739	22 114	348 683	13 788	7 154	457 125	52 695	309 418	84 562	10 450
55 » » 56	814 587	71 102	626 052	100 991	16 442	377 471	21 409	334 281	15 033	6 748	437 116	49 693	291 771	85 958	9 694
56 » » 57	810 103	68 826	616 932	108 539	15 806	377 163	21 143	332 284	17 163	6 573	432 940	47 683	284 648	91 376	9 233
57 » » 58	782 443	65 749	590 271	111 689	14 734	365 965	20 419	320 805	18 507	6 234	416 478	45 330	269 466	93 182	8 500
58 » » 59	757 598	63 051	564 444	116 337	13 766	355 634	19 931	309 317	20 486	5 900	401 964	43 120	255 127	95 851	7 866
59 » » 60	770 907	63 474	566 260	127 837	13 336	361 488	20 112	311 625	23 918	5 833	409 419	43 362	254 635	103 919	7 503
60 » » 61	764 340	62 283	551 737	137 301	13 019	359 338	19 911	306 930	26 857	5 640	405 002	42 372	244 807	110 444	7 379
61 » » 62	743 913	60 727	529 033	142 248	11 905	351 778	19 605	297 344	29 640	5 189	392 135	41 122	231 689	112 608	6 716
62 » » 63	722 868	58 951	503 254	149 507	11 156	341 911	19 610	284 765	32 535	5 001	380 957	39 341	218 489	116 972	6 155
63 » » 64	713 811	57 961	486 817	158 503	10 530	338 705	19 278	278 267	36 471	4 689	375 106	38 683	208 550	122 032	5 841
64 » » 65	656 891	53 146	437 567	156 940	9 238	311 825	17 810	252 249	37 529	4 237	345 066	35 336	185 318	119 411	5 001
65 » » 66	621 727	50 092	403 446	160 006	8 183	294 895	16 932	234 823	39 314	3 826	326 832	33 160	168 623	120 692	4 357
66 » » 67	582 495	46 724	366 648	161 892	7 231	275 422	15 621	215 346	41 110	3 345	307 073	31 103	151 302	120 782	3 886
67 » » 68	497 914	40 930	302 952	148 265	5 767	236 295	13 958	180 647	39 033	2 657	261 619	26 972	122 305	109 232	3 110
68 » » 69	488 726	40 260	285 989	157 164	5 313	231 213	13 809	172 204	42 678	2 522	257 513	26 451	113 785	114 486	2 791
69 » » 70	493 030	40 074	276 467	171 362	5 127	231 747	13 650	167 494	48 175	2 428	261 283	26 424	108 973	123 187	2 699
70 » » 71	431 291	35 317	230 006	161 815	4 153	201 441	11 879	141 469	46 097	1 996	229 850	23 438	88 537	115 718	2 157
71 » » 72	402 202	32 807	205 681	160 130	3 584	187 413	10 942	128 007	46 786	1 678	214 789	21 865	77 674	113 344	1 906
72 » » 73	373 569	30 505	181 123	158 863	3 078	172 232	10 049	113 521	47 193	1 469	201 337	20 456	67 602	111 670	1 609
73 » » 74	339 822	27 493	155 625	154 100	2 604	155 391	8 975	98 837	46 408	1 171	184 431	18 518	56 788	107 692	1 433
74 » » 75	307 229	25 240	132 529	147 338	2 122	139 251	8 196	84 940	45 120	995	167 978	17 044	47 589	102 218	1 127
75 » » 76	284 815	23 493	114 335	145 092	1 895	127 785	7 575	74 101	45 242	867	157 030	15 918	40 234	99 850	1 028
76 » » 77	244 186	20 578	91 822	130 311	1 475	109 166	6 535	60 721	41 219	691	135 020	14 043	31 101	89 092	784
77 » » 78	206 906	17 259	72 595	115 962	1 090	91 870	5 312	48 727	37 340	491	115 036	11 947	23 868	78 622	599
78 » » 79	187 695	15 701	60 434	110 696	864	82 406	4 775	41 247	35 981	403	105 289	10 926	19 187	74 715	461
79 » » 80	167 792	13 962	49 306	103 693	831	72 293	4 229	33 689	34 029	346	95 499	9 733	15 617	69 664	485
80 » » 81	139 806	11 263	37 598	90 366	579	59 907	3 284	26 211	30 137	275	79 899	7 979	11 387	60 229	304
81 » » 82	117 405	9 291	28 447	79 188	479	49 642	2 767	20 149	26 516	210	67 763	6 524	8 298	52 672	269
82 » » 83	91 136	7 369	19 907	63 502	358	37 892	2 153	14 399	21 196	144	53 244	5 216	5 508	42 306	214
83 » » 84	72 809	5 961	14 423	52 185	240	30 010	1 672	10 562	17 685	91	42 799	4 289	3 861	34 500	149
84 » » 85	57 531	4 673	10 170	42 532	156	23 133	1 283	7 574	14 216	60	34 398	3 390	2 596	28 316	96
85 » » 86	49 138	3 972	7 790	37 230	146	19 422	1 100	5 848	12 417	57	29 716	2 872	1 942	24 813	89
86 » » 87	34 937	2 868	4 924	27 047	98	13 508	720	3 787	8 967	34	21 429	2 148	1 137	18 080	64
87 » » 88	27 944	2 221	3 499	22 146	78	10 674	551	2 697	7 399	27	17 270	1 670	802	14 747	51
88 » » 89	20 635	1 679	2 212	16 702	42	7 773	431	1 758	5 569	20	12 862	1 248	459	11 133	22
89 » » 90	14 686	1 095	1 438	12 116	37	5 337	266	1 117	3 944	10	9 349	829	321	8 172	27
90 » » 91	9 871	732	901	8 212	26	3 532	175	709	2 639	9	6 339	557	192	5 573	17
91 » » 92	5 872	491	502	4 864	15	2 064	98	389	1 570	7	3 808	393	113	3 294	8
92 » » 93	4 052	309	298	3 439	6	1 428	71	226	1 129	2	2 624	238	72	2 310	4
93 » » 94	2 659	215	198	2 239	7	919	39	148	729	3	1 740	176	50	1 510	4
94 » » 95	1 856	145	150	1 556	5	591	37	99	453	2	1 265	108	51	1 103	3
95 » » 96	1 153	110	123	916	4	370	19	85	264	2	783	91	38	652	2
96 » » 97	734	63	64	605	2	208	12	50	145	1	526	51	14	460	1
97 » » 98	550	108	92	348	2	195	44	45	105	1	355	64	47	243	1
98 » » 99	354	56	75	221	2	114	15	41	57	1	240	41	34	164	1
99 » » 100	141	31	27	83	—	41	10	14	17	—	100	21	13	66	—
100 und darüber	16	5	—	11	—	3	1	—	2	—	13	4	—	9	—
Summe	78 072 258	35 465 841	36 728 577	5 068 603	809 237	37 488 279	17 562 928	18 394 803	1 217 681	312 867	40 583 979	17 902 913	18 333 774	3 850 922	496 370

ohne Memelland.

Noch: Übersicht 2. Die ständige Bevölkerung[1]) im Deutschen Reich

Altersjahre	b. Bevölkerung der Gemeinden mit weniger als 2 000 Einwohnern[3])										c. Bevölkerung der Gemeinden					
	Ständige Bevölkerung[1]) insgesamt	Männliche Bevölkerung					Weibliche Bevölkerung					Ständige Bevölkerung[1]) insgesamt	Männliche Bevölkerung				
		insgesamt	ledig	verheiratet	verwitwet	geschieden	insgesamt	ledig	verheiratet	verwitwet	geschieden		insgesamt	ledig	verheiratet	verwitwet	geschieden
unter 1	534 534	273 349	273 349	—	—	—	261 185	261 185	—	—	—	559 377	286 238	286 238	—	—	—
1 bis unter 2	490 328	250 324	250 324	—	—	—	240 004	240 004	—	—	—	509 022	259 781	259 781	—	—	—
2 bis unter 3	482 394	246 234	246 234	—	—	—	236 160	236 160	—	—	—	496 153	253 074	253 074	—	—	—
3 bis unter 4	475 557	242 521	242 521	—	—	—	233 036	233 036	—	—	—	487 810	248 319	248 319	—	—	—
4 bis unter 5	476 847	242 536	242 536	—	—	—	234 311	234 311	—	—	—	486 541	248 292	248 292	—	—	—
5 bis unter 6	424 218	215 978	215 978	—	—	—	208 240	208 240	—	—	—	401 377	204 653	204 653	—	—	—
6 bis unter 7	413 387	210 147	210 147	—	—	—	203 240	203 240	—	—	—	380 256	193 547	193 547	—	—	—
7 bis unter 8	427 455	217 689	217 689	—	—	—	209 766	209 766	—	—	—	396 688	202 226	202 226	—	—	—
8 bis unter 9	454 472	230 336	230 336	—	—	—	224 136	224 136	—	—	—	429 585	218 230	218 230	—	—	—
9 bis unter 10	461 073	234 283	234 283	—	—	—	226 790	226 790	—	—	—	445 699	226 366	226 366	—	—	—
10 bis unter 11	466 602	236 876	236 876	—	—	—	229 726	229 726	—	—	—	453 475	229 805	229 805	—	—	—
11 bis unter 12	464 582	235 096	235 096	—	—	—	229 486	229 486	—	—	—	451 408	229 663	229 663	—	—	—
12 bis unter 13	468 639	237 477	237 477	—	—	—	231 162	231 162	—	—	—	459 709	233 703	233 703	—	—	—
13 bis unter 14	495 686	251 303	251 303	—	—	—	244 383	244 383	—	—	—	478 304	243 617	243 617	—	—	—
14 bis unter 15	529 885	263 618	263 618	—	—	—	266 267	266 267	—	—	—	484 986	249 241	249 241	—	—	—
15 bis unter 16	487 220	247 151	247 151	—	—	—	240 069	240 063	6	—	—	492 758	252 401	252 401	—	—	—
16 bis unter 17	486 173	251 114	251 113	1	—	—	235 059	234 654	388	14	3	516 376	261 018	261 017	1	—	—
17 bis unter 18	487 116	256 223	256 216	7	—	—	230 893	228 890	1 992	6	5	532 183	262 584	262 582	2	—	—
18 bis unter 19	452 781	234 352	234 127	211	13	1	218 429	211 295	7 094	28	12	512 090	236 302	236 108	183	7	4
19 bis unter 20	406 498	203 740	202 997	717	23	3	202 758	185 494	17 164	61	39	465 289	199 860	199 000	831	14	15
20 bis unter 21	196 393	90 928	89 943	952	26	7	105 465	88 261	17 038	126	40	218 166	75 430	74 255	1 138	25	12
21 bis unter 22	156 758	60 767	59 166	1 573	26	2	95 991	72 099	23 695	118	79	189 045	59 494	57 498	1 966	17	13
22 bis unter 23	153 167	45 987	42 761	3 205	13	8	107 180	71 384	35 578	111	107	206 907	62 205	57 460	4 717	19	9
23 bis unter 24	177 892	57 687	50 637	7 003	27	20	120 205	69 307	50 516	222	160	250 894	86 536	75 282	11 181	28	45
24 bis unter 25	350 502	157 786	129 111	28 519	95	61	192 716	92 730	99 167	452	367	480 365	222 167	179 122	42 732	109	204
25 bis unter 26	396 029	198 204	141 887	56 004	174	139	197 825	80 420	116 428	558	419	530 156	264 187	178 665	84 795	256	471
26 bis unter 27	418 694	215 692	133 547	81 611	297	237	203 002	69 399	132 294	762	547	550 635	277 609	154 837	121 574	405	793
27 bis unter 28	417 035	216 911	116 465	99 706	407	333	200 124	58 142	140 428	910	644	541 331	273 723	126 920	145 187	528	1 088
28 bis unter 29	416 513	217 279	99 880	116 439	503	457	199 234	50 117	147 361	1 045	711	541 237	273 718	104 040	167 670	658	1 350
29 bis unter 30	427 944	224 246	88 409	134 782	582	473	203 698	45 506	156 097	1 330	765	556 138	280 953	89 466	189 010	854	1 623
30 bis unter 31	426 294	223 867	76 127	146 434	707	599	202 427	40 326	159 677	1 519	905	560 109	282 400	76 595	202 934	1 044	1 827
31 bis unter 32	423 133	222 856	66 299	155 101	792	664	200 277	36 714	160 937	1 670	956	550 586	277 285	64 866	209 250	1 094	2 075
32 bis unter 33	422 276	221 857	57 121	162 932	990	814	200 419	34 305	163 157	1 952	1 005	547 704	274 643	56 202	214 912	1 229	2 300
33 bis unter 34	406 962	213 774	49 629	162 371	964	810	193 188	31 997	157 961	2 205	1 025	523 573	262 715	47 126	211 896	1 278	2 415
34 bis unter 35	405 847	211 782	42 982	166 884	1 063	853	194 065	30 719	159 746	2 530	1 070	518 968	259 812	41 850	214 101	1 402	2 459
35 bis unter 36	402 959	209 041	38 183	168 750	1 145	963	193 918	29 640	160 127	2 978	1 173	510 109	255 427	36 915	214 270	1 490	2 752
36 bis unter 37	402 179	208 665	33 871	172 565	1 210	1 019	193 514	28 816	160 016	3 422	1 260	511 696	256 330	33 451	218 291	1 698	2 890
37 bis unter 38	403 990	208 587	29 991	176 085	1 416	1 095	195 403	28 382	161 565	4 071	1 385	512 628	257 199	30 349	221 952	1 756	3 142
38 bis unter 39	384 622	197 092	25 392	169 170	1 400	1 130	187 530	26 948	154 729	4 486	1 367	489 408	244 500	25 658	213 706	1 844	3 292
39 bis unter 40	371 802	186 075	20 999	162 476	1 550	1 050	185 727	25 597	153 531	5 150	1 449	476 150	234 386	21 760	207 323	2 019	3 284
40 bis unter 41	349 801	168 798	17 132	149 122	1 516	1 028	181 003	25 033	148 668	5 837	1 465	454 571	217 721	18 051	194 393	2 071	3 206
41 bis unter 42	333 514	157 448	14 358	140 587	1 476	1 027	176 066	23 961	144 387	6 337	1 381	434 036	202 678	15 412	182 129	2 000	3 137
42 bis unter 43	323 340	149 166	12 668	133 911	1 595	992	174 174	23 702	141 715	7 300	1 457	418 137	190 857	13 370	172 480	2 076	2 931
43 bis unter 44	307 734	139 660	11 155	126 050	1 532	923	168 074	22 913	135 695	8 007	1 459	397 330	178 556	12 039	161 769	2 060	2 688
44 bis unter 45	296 858	133 530	10 292	120 734	1 653	851	163 328	22 118	131 163	8 627	1 420	382 731	169 303	10 468	154 054	2 064	2 717
45 bis unter 46	289 443	130 030	9 601	117 856	1 684	889	159 413	21 389	126 781	9 887	1 356	372 913	164 351	10 029	149 585	2 188	2 549
46 bis unter 47	275 683	123 857	8 779	112 430	1 789	859	151 826	19 951	119 832	10 716	1 327	356 668	158 161	9 267	144 187	2 256	2 451
47 bis unter 48	271 179	122 641	8 556	111 284	1 964	837	148 538	19 070	116 083	12 160	1 225	350 459	156 504	8 799	142 880	2 427	2 398
48 bis unter 49	265 926	121 652	8 105	110 680	2 000	867	144 274	17 665	111 812	13 610	1 187	346 276	155 934	8 414	142 464	2 703	2 353
49 bis unter 50	260 497	118 862	8 042	107 634	2 372	814	141 635	17 242	107 798	15 421	1 174	337 674	151 937	8 182	138 600	2 858	2 297

[1]) Das ist die Wohnbevölkerung ohne die ihrer Dienstpflicht genügenden Soldaten und Arbeitsmänner und ohne die Arbeitsmaiden. — [3]) Reichsgebiet Mitte 1939, jedoch Sinn ihrer Einwohnerzahl entsprechend eingeordnet, alle übrigen Gemeinden dagegen zu den Gemeinden mit weniger als 2 000 Einwohnern gezählt worden.

mit 2000 bis unter 100000 Einwohnern[3])					d. Bevölkerung der Gemeinden mit 100 000 und mehr Einwohnern										Altersjahre
Weibliche Bevölkerung					Ständige Bevölkerung[1])	Männliche Bevölkerung				Weibliche Bevölkerung					
insgesamt	ledig	verheiratet	verwitwet	geschieden	insgesamt	insgesamt	ledig	verheiratet	verwitwet	geschieden	insgesamt	ledig	verheiratet	verwitwet	geschieden	
273 139	273 139	—	—	—	368 086	188 314	188 314	—	—	—	179 772	179 772	—	—	—	unter 1
249 241	249 241	—	—	—	334 362	170 423	170 423	—	—	—	163 939	163 939	—	—	—	1 bis » 2
243 079	243 079	—	—	—	322 804	164 781	164 781	—	—	—	158 023	158 023	—	—	—	2 » » 3
239 491	239 491	—	—	—	320 325	163 620	163 620	—	—	—	156 705	156 705	—	—	—	3 » » 4
238 249	238 249	—	—	—	318 932	163 478	163 478	—	—	—	155 454	155 454	—	—	—	4 » » 5
196 724	196 724	—	—	—	248 046	126 686	126 686	—	—	—	121 360	121 360	—	—	—	5 » » 6
186 709	186 709	—	—	—	225 276	115 036	115 036	—	—	—	110 240	110 240	—	—	—	6 » » 7
194 462	194 462	—	—	—	238 641	121 782	121 782	—	—	—	116 859	116 859	—	—	—	7 » » 8
211 355	211 355	—	—	—	260 957	132 742	132 742	—	—	—	128 215	128 215	—	—	—	8 » » 9
219 333	219 333	—	—	—	274 872	139 497	139 497	—	—	—	135 375	135 375	—	—	—	9 » » 10
223 670	223 670	—	—	—	279 764	141 813	141 813	—	—	—	137 951	137 951	—	—	—	10 » » 11
221 745	221 745	—	—	—	279 227	141 347	141 347	—	—	—	137 880	137 880	—	—	—	11 » » 12
226 006	226 006	—	—	—	289 023	146 508	146 508	—	—	—	142 515	142 515	—	—	—	12 » » 13
234 687	234 687	—	—	—	297 302	150 417	150 417	—	—	—	146 885	146 885	—	—	—	13 » » 14
235 745	235 745	—	—	—	289 916	148 258	148 258	—	—	—	141 658	141 658	—	—	—	14 » » 15
240 357	240 355	1	1	—	301 476	151 478	151 478	—	—	—	149 998	149 998	—	—	—	15 » » 16
255 358	254 881	453	18	6	328 389	161 359	161 359	—	—	—	167 030	166 673	340	10	7	16 » » 17
269 599	267 226	2 335	25	13	359 673	169 411	169 411	—	—	—	190 262	188 557	1 676	12	17	17 » » 18
275 788	266 857	8 859	41	31	375 618	166 043	165 904	127	7	5	209 575	203 135	6 366	27	47	18 » » 19
265 429	243 705	21 534	105	85	360 337	149 122	148 493	592	15	22	211 215	195 144	15 873	65	133	19 » » 20
142 736	119 350	23 094	154	138	176 992	54 951	54 032	880	22	17	122 041	103 774	17 904	101	262	20 » » 21
129 551	96 979	32 188	168	216	156 803	46 489	44 715	1 736	17	21	110 314	84 902	24 904	125	383	21 » » 22
144 702	94 368	49 758	217	359	175 707	52 180	47 997	4 151	7	25	123 527	84 211	38 423	166	727	22 » » 23
164 358	92 110	71 415	299	534	214 800	72 196	62 433	9 648	24	91	142 604	84 276	56 757	273	1 298	23 » » 24
258 198	120 321	136 078	638	1 161	386 462	173 596	139 834	33 317	109	336	212 866	107 419	102 513	565	2 369	24 » » 25
265 969	102 504	161 125	887	1 453	426 179	205 427	141 286	63 024	216	901	220 752	94 457	122 550	730	3 015	25 » » 26
273 026	88 817	181 125	1 183	1 901	445 921	217 138	124 863	90 471	305	1 499	228 783	84 128	139 959	980	3 716	26 » » 27
267 608	74 262	189 926	1 268	2 152	444 455	215 090	104 076	108 566	435	2 013	229 365	72 836	151 026	1 190	4 313	27 » » 28
267 519	65 180	198 424	1 608	2 307	446 599	215 514	86 461	126 061	554	2 438	231 085	65 449	159 538	1 408	4 690	28 » » 29
275 185	60 199	210 315	1 998	2 673	466 956	224 441	76 519	144 283	674	2 965	242 515	62 462	172 875	1 788	5 390	29 » » 30
277 709	56 181	216 225	2 280	3 023	480 476	231 404	66 932	160 043	871	3 558	249 072	59 445	181 231	2 097	6 299	30 » » 31
273 301	52 181	215 153	2 732	3 235	481 625	232 601	58 645	169 021	1 006	3 929	249 024	55 964	183 792	2 555	6 713	31 » » 32
273 061	49 865	216 515	3 259	3 422	482 973	233 397	51 651	176 298	1 094	4 354	249 576	53 422	185 763	2 999	7 392	32 » » 33
260 858	46 448	207 258	3 638	3 514	466 926	225 021	44 027	175 378	1 159	4 457	241 905	50 896	180 077	3 339	7 593	33 » » 34
259 156	45 029	206 111	4 235	3 781	460 446	222 490	38 961	177 429	1 207	4 893	237 956	48 906	177 172	3 931	7 947	34 » » 35
254 682	43 656	202 129	4 871	4 026	453 885	219 838	35 132	178 237	1 335	5 134	234 047	47 690	173 275	4 596	8 486	35 » » 36
255 366	42 851	202 635	5 588	4 292	457 590	221 565	32 166	182 409	1 534	5 456	236 025	47 162	174 333	5 510	9 020	36 » » 37
255 429	41 473	202 845	6 465	4 646	457 402	222 109	29 175	185 335	1 694	5 905	235 293	45 154	174 209	6 285	9 645	37 » » 38
244 908	38 769	194 392	7 087	4 660	436 851	212 245	25 310	179 131	1 756	6 048	224 606	41 643	166 117	7 069	9 777	38 » » 39
241 764	37 500	190 917	8 377	4 970	426 918	202 984	21 569	173 305	1 864	6 246	223 934	40 413	164 713	8 208	10 600	39 » » 40
236 850	36 179	186 450	9 273	4 948	414 145	191 129	18 235	164 877	1 944	6 073	223 016	38 958	164 185	9 473	10 400	40 » » 41
231 358	34 936	181 111	10 383	4 928	401 905	181 689	15 732	158 089	1 955	5 913	220 216	37 382	162 086	10 277	10 471	41 » » 42
227 280	33 825	177 079	11 453	4 923	391 487	171 873	13 904	150 242	2 049	5 678	219 614	36 646	160 772	11 725	10 471	42 » » 43
218 774	32 490	169 065	12 414	4 805	374 281	161 158	12 092	141 535	2 017	5 514	213 123	34 893	155 174	12 886	10 170	43 » » 44
213 428	31 370	163 569	13 788	4 701	365 541	155 370	10 949	136 896	2 142	5 383	210 171	33 531	152 177	14 387	10 076	44 » » 45
208 562	30 032	158 642	15 427	4 461	362 186	154 222	10 211	136 573	2 269	5 169	207 964	32 595	149 654	15 920	9 795	45 » » 46
198 507	27 988	149 919	16 347	4 253	350 124	150 156	9 619	133 013	2 409	5 115	199 968	30 524	142 768	17 458	9 218	46 » » 47
193 955	26 441	144 817	18 677	4 020	347 273	150 751	9 242	133 876	2 676	4 957	196 522	29 370	138 566	19 380	9 206	47 » » 48
190 342	25 131	140 617	20 587	4 007	345 732	151 355	8 710	134 790	2 867	4 988	194 377	27 665	136 835	21 153	8 724	48 » » 49
185 737	23 769	134 939	23 163	3 866	340 991	150 456	8 708	133 528	3 232	4 988	190 535	26 319	131 740	23 658	8 818	49 » » 50

ohne Memelland. — [3]) Im Lande Oldenburg sind wegen der starken Zusammenfassung von Ortschaften und Wohnplätzen zu Großgemeinden nur die Städte im rechtlichen

Noch: Übersicht 2. Die ständige Bevölkerung[1]) im Deutschen Reich

Altersjahre	b. Bevölkerung der Gemeinden mit weniger als 2 000 Einwohnern[3])										c. Bevölkerung der Gemeinden					
	Ständige Bevölkerung[1]) insgesamt	Männliche Bevölkerung					Weibliche Bevölkerung					Ständige Bevölkerung[1]) insgesamt	Männliche Bevölkerung				
		insgesamt	ledig	verheiratet	verwitwet	geschieden	insgesamt	ledig	verheiratet	verwitwet	geschieden		insgesamt	ledig	verheiratet	verwitwet	geschieden
50 bis unter 51	258 017	118 234	8 054	106 682	2 676	822	139 783	16 824	104 609	17 230	1 120	331 064	149 869	7 904	136 338	3 288	2 339
51 » » 52	261 910	121 052	8 161	109 045	3 035	811	140 858	16 338	104 318	19 155	1 047	330 151	149 795	7 874	136 007	3 571	2 343
52 » » 53	250 697	115 772	7 910	103 707	3 319	836	134 925	15 573	98 366	20 004	982	316 259	144 254	7 583	130 713	3 852	2 106
53 » » 54	249 131	115 606	7 755	103 335	3 718	798	133 525	14 874	96 331	21 378	942	311 292	142 340	7 328	128 656	4 252	2 104
54 » » 55	243 099	113 303	7 622	100 835	4 026	820	129 796	14 141	92 171	22 587	897	302 172	139 138	7 233	125 179	4 726	2 000
55 » » 56	234 783	110 404	7 500	97 599	4 569	736	124 379	13 418	87 160	22 913	888	288 186	132 901	6 819	119 106	5 084	1 892
56 » » 57	234 025	110 106	7 211	96 926	5 221	748	123 919	12 794	85 975	24 342	808	286 347	132 667	6 894	118 116	5 830	1 827
57 » » 58	227 796	107 824	7 272	94 031	5 808	713	119 972	12 095	81 958	25 157	762	276 425	128 704	6 474	114 333	6 193	1 704
58 » » 59	220 159	105 001	6 892	91 011	6 437	661	115 158	11 584	77 041	25 793	740	267 413	124 520	6 427	109 546	6 944	1 603
59 » » 60	226 778	108 641	7 049	93 099	7 782	711	118 137	11 478	77 718	28 223	718	271 823	126 172	6 527	110 000	8 048	1 597
60 » » 61	226 070	108 874	7 162	92 436	8 659	617	117 196	11 302	75 075	30 176	643	270 391	126 282	6 441	109 045	9 209	1 587
61 » » 62	221 434	107 320	7 081	90 062	9 546	631	114 114	10 961	71 467	31 071	615	264 263	123 883	6 289	105 966	10 107	1 521
62 » » 63	215 892	104 988	7 062	86 541	10 780	605	110 904	10 765	67 412	32 191	536	256 598	120 034	6 359	101 235	11 027	1 413
63 » » 64	216 254	105 358	7 238	85 425	12 128	567	110 896	10 682	65 676	34 029	509	253 956	119 476	6 217	99 427	12 468	1 364
64 » » 65	201 029	98 286	6 538	78 615	12 621	512	102 743	9 590	59 054	33 643	456	233 936	110 170	5 921	90 025	13 027	1 197
65 » » 66	192 738	94 298	6 340	73 970	13 494	494	98 440	9 173	54 350	34 524	393	221 701	104 530	5 645	84 071	13 686	1 128
66 » » 67	181 602	88 718	5 969	68 363	13 996	390	92 884	8 551	49 026	34 927	380	209 038	98 240	5 218	77 584	14 457	981
67 » » 68	160 421	79 170	5 440	59 483	13 863	384	81 251	7 643	40 750	32 569	289	177 159	83 224	4 583	64 199	13 671	771
68 » » 69	157 768	77 776	5 453	56 784	15 193	346	79 992	7 510	38 307	33 907	268	174 148	81 522	4 613	61 480	14 692	737
69 » » 70	160 999	79 135	5 370	56 040	17 395	330	81 864	7 365	37 187	37 060	252	175 537	81 566	4 621	59 612	16 623	710
70 » » 71	142 137	69 732	4 634	47 733	17 134	231	72 405	6 531	30 334	35 340	200	153 962	71 012	4 046	50 533	15 815	618
71 » » 72	133 317	65 528	4 294	43 826	17 181	227	67 789	6 088	27 002	34 495	204	143 299	65 915	3 743	45 382	16 278	512
72 » » 73	125 294	61 141	3 961	39 314	17 645	221	64 153	5 719	23 515	34 773	146	134 163	61 015	3 535	40 511	16 519	450
73 » » 74	114 481	55 471	3 615	34 409	17 283	164	59 010	5 305	20 060	33 510	135	121 535	54 935	3 134	35 393	16 021	387
74 » » 75	105 747	51 180	3 361	30 238	17 429	152	54 567	4 850	17 109	32 502	106	109 741	48 955	2 822	30 248	15 592	293
75 » » 76	98 183	47 363	3 131	26 780	17 326	126	50 820	4 543	14 542	31 644	91	101 659	44 974	2 658	26 185	15 863	268
76 » » 77	84 870	40 948	2 670	22 083	16 101	94	43 922	3 918	11 421	28 487	96	87 454	38 716	2 332	21 660	14 495	229
77 » » 78	71 763	34 842	2 252	17 902	14 605	83	36 921	3 179	8 777	24 902	63	74 592	32 536	1 881	17 431	13 075	149
78 » » 79	66 233	31 972	2 005	15 555	14 354	58	34 261	3 014	7 145	24 063	39	67 428	29 114	1 716	14 643	12 618	137
79 » » 80	59 854	28 671	1 793	12 945	13 875	58	31 183	2 670	5 878	22 573	62	60 128	25 238	1 543	11 854	11 726	115
80 » » 81	50 595	24 059	1 370	10 195	12 447	47	26 536	2 181	4 372	19 940	43	50 346	21 225	1 194	9 283	10 643	105
81 » » 82	42 309	20 186	1 163	7 925	11 056	42	22 123	1 745	3 144	17 198	36	42 476	17 705	1 063	7 293	9 285	64
82 » » 83	33 392	15 686	960	5 632	9 068	26	17 706	1 440	2 077	14 155	34	32 607	13 320	742	5 097	7 429	52
83 » » 84	26 892	12 782	735	4 242	7 782	23	14 110	1 172	1 486	11 433	19	25 907	10 357	574	3 727	6 034	22
84 » » 85	21 124	9 767	583	3 086	6 085	13	11 357	938	1 046	9 363	10	20 549	8 062	451	2 560	5 030	21
85 » » 86	18 210	8 374	487	2 399	5 476	12	9 836	790	767	8 263	16	17 664	6 839	409	2 075	4 337	18
86 » » 87	12 762	5 756	312	1 582	3 860	2	7 006	603	448	5 950	5	12 618	4 692	275	1 270	3 135	12
87 » » 88	10 129	4 562	236	1 111	3 210	5	5 567	419	319	4 825	4	10 293	3 867	213	970	2 673	11
88 » » 89	7 475	3 333	201	720	2 408	4	4 142	341	174	3 623	4	7 559	2 778	161	638	1 972	7
89 » » 90	5 426	2 339	129	484	1 723	3	3 087	243	132	2 710	2	5 418	1 899	98	391	1 407	3
90 » » 91	3 593	1 532	73	280	1 177	2	2 061	153	71	1 834	3	3 651	1 227	70	244	910	3
91 » » 92	2 123	862	54	153	654	1	1 261	121	48	1 092	—	2 182	751	36	148	565	2
92 » » 93	1 473	620	29	104	487	—	853	57	35	761	—	1 479	489	28	70	390	1
93 » » 94	973	412	19	61	332	—	561	39	23	498	1	989	324	14	53	256	1
94 » » 95	644	257	17	44	196	—	387	27	24	336	—	689	215	13	34	168	—
95 » » 96	413	158	9	32	116	1	255	26	15	214	—	419	143	6	38	98	1
96 » » 97	267	85	1	15	68	1	182	20	10	152	—	281	81	8	21	52	—
97 » » 98	220	77	16	13	48	—	143	31	24	88	—	184	65	11	20	34	—
98 » » 99	131	52	5	19	27	1	79	15	7	57	—	131	39	4	14	21	—
99 » » 100	48	17	4	7	6	—	31	7	5	19	—	51	13	4	2	7	—
100 und darüber	3	—	—	—	—	—	3	1	—	2	—	6	2	1	—	1	—
Summe	25 101 096	12 402 704	6 457 657	5 476 664	434 429	33 954	12 698 392	6 090 988	5 464 587	1 099 309	43 508	29 063 005	13 951 431	6 543 966	6 890 589	423 681	93 195

[1]) Das ist die Wohnbevölkerung ohne die ihrer Dienstpflicht genügenden Soldaten und Arbeitsmänner und ohne die Arbeitsmaiden. — [3]) Reichsgebiet Mitte 1939, jedoch Sinn ihrer Einwohnerzahl entsprechend eingeordnet, alle übrigen Gemeinden dagegen zu den Gemeinden mit weniger als 2 000 Einwohnern gezählt worden.

mit 2000 bis unter 100000 Einwohnern[3])					d. Bevölkerung der Gemeinden mit 100 000 und mehr Einwohnern										Altersjahre
Weibliche Bevölkerung					Ständige Bevölkerung[1]) insgesamt	Männliche Bevölkerung					Weibliche Bevölkerung				
insgesamt	ledig	verheiratet	verwitwet	geschieden		insgesamt	ledig	verheiratet	verwitwet	geschieden	insgesamt	ledig	verheiratet	verwitwet	geschieden	
181 195	22 872	129 567	25 033	3 723	334 219	148 961	8 518	132 174	3 419	4 850	185 258	24 908	126 407	25 684	8 259	50 bis unter 51
180 356	21 947	127 657	27 291	3 461	333 715	151 046	8 378	133 823	3 905	4 940	182 669	23 797	123 590	27 334	7 948	51 » » 52
172 005	20 537	119 715	28 374	3 379	322 383	146 912	7 967	130 012	4 254	4 679	175 471	22 123	117 034	28 744	7 570	52 » » 53
168 952	19 538	116 232	30 012	3 170	315 655	144 173	7 766	127 275	4 638	4 494	171 482	21 104	112 923	30 424	7 031	53 » » 54
163 034	18 733	110 562	30 820	2 919	303 593	139 298	7 259	122 669	5 036	4 334	164 295	19 821	106 685	31 155	6 634	54 » » 55
155 285	17 463	104 138	30 977	2 707	291 618	134 166	7 090	117 576	5 380	4 120	157 452	18 812	100 473	32 068	6 099	55 » » 56
153 680	16 740	101 378	32 969	2 593	289 731	134 390	7 038	117 242	6 112	3 998	155 341	18 149	97 295	34 065	5 832	56 » » 57
147 721	15 925	95 754	33 665	2 377	278 222	129 437	6 673	112 441	6 506	3 817	148 785	17 310	91 754	34 360	5 361	57 » » 58
142 893	15 287	90 868	34 542	2 196	270 026	126 113	6 612	108 760	7 105	3 636	143 913	16 249	87 218	35 516	4 930	58 » » 59
145 651	15 391	91 237	36 975	2 048	272 306	126 675	6 536	108 526	8 088	3 525	145 631	16 493	85 680	38 721	4 737	59 » » 60
144 109	15 021	87 505	39 552	2 031	267 879	124 182	6 308	105 449	8 989	3 436	143 697	16 049	82 227	40 716	4 705	60 » » 61
140 380	14 758	83 712	40 043	1 867	258 216	120 575	6 235	101 316	9 987	3 037	137 641	15 403	78 510	41 494	4 234	61 » » 62
136 564	13 955	78 748	42 110	1 751	250 378	116 889	6 189	96 989	10 728	2 983	133 489	14 621	72 329	42 671	3 868	62 » » 63
134 480	13 936	75 156	43 701	1 687	243 601	113 871	5 823	93 415	11 875	2 758	129 730	14 065	67 718	44 302	3 645	63 » » 64
123 766	12 783	66 930	42 609	1 444	221 926	103 369	5 351	83 609	11 881	2 528	118 557	12 963	59 334	43 159	3 101	64 » » 65
117 171	11 932	60 821	43 165	1 253	207 288	96 067	4 947	76 782	12 134	2 204	111 221	12 055	53 452	43 003	2 711	65 » » 66
110 798	11 355	54 975	43 338	1 130	191 855	88 464	4 434	69 399	12 657	1 974	103 391	11 197	47 301	42 517	2 376	66 » » 67
93 935	9 772	44 188	38 998	977	160 334	73 901	3 935	56 965	11 499	1 502	86 433	9 557	37 367	37 665	1 844	67 » » 68
92 626	9 685	41 107	41 032	802	156 810	71 915	3 743	53 940	12 793	1 439	84 895	9 256	34 371	39 547	1 721	68 » » 69
93 971	9 802	39 100	44 270	799	156 494	71 046	3 659	51 842	14 157	1 388	85 448	9 257	32 686	41 857	1 648	69 » » 70
82 950	8 794	32 006	41 492	658	135 192	60 697	3 199	43 203	13 148	1 147	74 495	8 113	26 197	38 886	1 299	70 » » 71
77 384	8 271	27 982	40 564	567	125 586	55 970	2 905	38 799	13 327	939	69 616	7 506	22 690	38 285	1 135	71 » » 72
73 148	7 723	24 559	40 388	478	114 112	50 076	2 553	33 696	13 029	798	64 036	7 014	19 528	36 509	985	72 » » 73
66 600	6 885	20 468	38 789	458	103 806	44 985	2 226	29 035	13 104	620	58 821	6 328	16 260	35 393	840	73 » » 74
60 786	6 349	17 227	36 860	350	91 741	39 116	2 013	24 454	12 099	550	52 625	5 845	13 253	32 856	671	74 » » 75
56 685	5 968	14 420	35 975	322	84 973	35 448	1 786	21 136	12 053	473	49 525	5 407	11 272	32 231	615	75 » » 76
48 738	5 321	11 051	32 110	256	71 862	29 502	1 533	16 978	10 623	368	42 360	4 804	8 629	28 495	432	76 » » 77
42 056	4 662	8 519	28 694	181	60 551	24 492	1 179	13 394	9 660	259	36 059	4 106	6 572	25 026	355	77 » » 78
38 314	4 121	6 932	27 100	161	54 034	21 320	1 054	11 049	9 009	208	32 714	3 791	5 110	23 552	261	78 » » 79
34 890	3 703	5 631	25 420	136	47 810	18 384	893	8 890	8 428	173	29 426	3 360	4 108	21 671	287	79 » » 80
29 121	3 114	4 142	21 765	100	38 865	14 623	720	6 733	7 047	123	24 242	2 684	2 873	18 524	161	80 » » 81
24 771	2 518	3 040	19 121	92	32 620	11 751	541	4 931	6 175	104	20 869	2 261	2 114	16 353	141	81 » » 82
19 287	2 017	1 975	15 224	71	25 137	8 886	451	3 670	4 699	66	16 251	1 759	1 456	12 927	109	82 » » 83
15 550	1 714	1 373	12 407	56	20 010	6 871	363	2 593	3 869	46	13 139	1 403	1 002	10 660	74	83 » » 84
12 487	1 298	880	10 277	32	15 858	5 304	249	1 928	3 101	26	10 554	1 154	670	8 676	54	84 » » 85
10 825	1 156	697	8 947	25	13 264	4 209	204	1 374	2 604	27	9 055	926	478	7 603	46	85 » » 86
7 926	863	405	6 637	21	9 557	3 060	133	935	1 972	20	6 497	682	284	5 493	38	86 » » 87
6 426	692	308	5 407	19	7 522	2 245	102	616	1 516	11	5 277	559	175	4 515	28	87 » » 88
4 781	527	165	4 081	8	5 601	1 662	69	395	1 189	9	3 939	380	120	3 429	10	88 » » 89
3 519	340	119	3 049	11	3 842	1 099	39	242	814	4	2 743	246	70	2 413	14	89 » » 90
2 424	232	72	2 116	4	2 627	773	32	185	552	4	1 854	172	49	1 623	10	90 » » 91
1 431	157	34	1 236	4	1 567	451	8	88	351	4	1 116	115	31	966	4	91 » » 92
990	95	18	876	1	1 100	319	14	52	252	1	781	86	19	673	3	92 » » 93
665	82	19	563	1	697	183	6	34	141	2	514	55	8	449	2	93 » » 94
474	46	17	408	3	523	119	7	21	89	2	404	35	10	359	—	94 » » 95
276	37	13	225	1	321	69	4	15	50	—	252	28	10	213	1	95 » » 96
200	15	4	181	—	186	42	3	14	25	—	144	16	—	127	1	96 » » 97
119	23	17	78	1	146	53	17	12	23	1	93	10	6	77	—	97 » » 98
92	12	17	62	1	92	23	6	8	9	—	69	14	10	45	—	98 » » 99
38	6	5	27	—	42	11	2	5	4	—	31	8	3	20	—	99 » » 100
4	3	—	1	—	7	1	—	—	1	—	6	—	—	6	—	100 und darüber
15 111 574	6 721 039	6 848 483	1 398 210	143 842	23 908 157	11 134 144	4 561 305	6 027 550	359 571	185 718	12 774 013	5 090 886	6 020 704	1 353 403	309 020	Summe

ohne Memelland. — [3]) Im Lande Oldenburg sind wegen der starken Zusammenfassung von Ortschaften und Wohnplätzen zu Großgemeinden nur die Städte im rechtlichen

Übersicht 3. Die Wohnbevölkerung des Deutschen Reichs

a. Gesamtbevölkerung

Geburtsjahre	Wohnbevölkerung insgesamt					Männliche Bevölkerung					Weibliche Bevölkerung				
	insgesamt	ledig	verheiratet	verwitwet	geschieden	insgesamt	ledig	verheiratet	verwitwet	geschieden	insgesamt	ledig	verheiratet	verwitwet	geschieden
1939[2])	596 839	596 839	—	—	—	305 407	305 407	—	—	—	291 432	291 432	—	—	—
1938	1 402 682	1 402 682	—	—	—	716 696	716 696	—	—	—	685 986	685 986	—	—	—
1937	1 306 802	1 306 802	—	—	—	666 869	666 869	—	—	—	639 933	639 933	—	—	—
1936	1 300 163	1 300 163	—	—	—	662 776	662 776	—	—	—	637 387	637 387	—	—	—
1935	1 286 427	1 286 427	—	—	—	656 615	656 615	—	—	—	629 812	629 812	—	—	—
1934	1 225 367	1 225 367	—	—	—	625 123	625 123	—	—	—	600 244	600 244	—	—	—
1933	1 016 971	1 016 971	—	—	—	518 507	518 507	—	—	—	498 464	498 464	—	—	—
1932	1 039 912	1 039 912	—	—	—	529 019	529 019	—	—	—	510 893	510 893	—	—	—
1931	1 079 133	1 079 133	—	—	—	549 262	549 262	—	—	—	529 871	529 871	—	—	—
1930	1 180 079	1 180 079	—	—	—	599 115	599 115	—	—	—	580 964	580 964	—	—	—
1929	1 173 658	1 173 658	—	—	—	596 151	596 151	—	—	—	577 507	577 507	—	—	—
1928	1 212 684	1 212 684	—	—	—	614 667	614 667	—	—	—	598 017	598 017	—	—	—
1927	1 188 415	1 188 415	—	—	—	603 144	603 144	—	—	—	585 271	585 271	—	—	—
1926	1 240 632	1 240 632	—	—	—	629 878	629 878	—	—	—	610 754	610 754	—	—	—
1925	1 304 997	1 304 997	—	—	—	661 513	661 513	—	—	—	643 484	643 484	—	—	—
1924	1 289 605	1 289 604	1	—	—	654 057	654 057	—	—	—	635 548	635 547	1	—	—
1923	1 296 151	1 295 871	254	19	7	657 692	657 692	—	—	—	638 459	638 179	254	19	7
1922	1 359 135	1 356 692	2 387	42	14	689 401	689 398	3	—	—	669 734	667 294	2 384	42	14
1921	1 445 486	1 434 739	10 626	62	59	735 206	734 954	231	15	6	710 280	699 785	10 395	47	53
1920	1 469 075	1 434 024	34 743	166	142	748 204	747 464	697	33	10	720 871	686 560	34 046	133	132
1919	1 112 897	1 052 891	59 337	288	381	569 851	566 537	3 226	40	48	543 046	486 354	56 111	248	333
1918	736 307	663 059	72 010	651	587	374 825	369 873	4 791	114	47	361 482	293 186	67 219	537	540
1917	709 429	600 693	107 476	372	888	362 632	351 243	11 319	30	40	346 797	249 450	96 157	342	848
1916	787 351	618 137	166 997	687	1 530	400 837	374 252	26 430	73	82	386 514	243 885	140 567	614	1 448
1915	1 053 319	748 847	300 225	1 231	3 016	533 840	471 466	61 849	170	355	519 479	277 381	238 376	1 061	2 661
1914	1 356 508	845 346	503 545	2 343	5 274	682 090	539 640	141 092	413	945	674 418	305 706	362 453	1 930	4 329
1913	1 393 577	714 521	668 619	3 164	7 273	701 593	451 698	247 146	814	1 935	691 984	262 823	421 473	2 350	5 338
1912	1 436 519	628 890	793 748	4 287	9 594	724 784	398 357	322 312	1 163	2 952	711 735	230 533	471 436	3 124	6 642
1911	1 374 612	510 599	848 181	4 991	10 841	693 597	320 444	368 020	1 467	3 666	681 015	190 155	480 161	3 524	7 175
1910	1 439 529	457 775	962 147	6 398	12 909	724 887	280 760	437 553	1 880	4 694	714 642	177 015	524 894	4 518	8 215
1909	1 467 682	406 231	1 038 575	7 866	15 010	738 999	242 258	488 905	2 354	5 482	728 683	163 973	549 670	5 512	9 528
1908	1 468 846	360 375	1 082 765	9 044	16 662	739 017	208 613	521 422	2 756	6 216	729 829	151 762	561 343	6 278	10 446
1907	1 443 847	319 353	1 095 997	10 351	18 146	726 849	178 584	538 244	3 042	6 979	716 998	140 769	557 753	7 309	11 167
1906	1 440 150	291 010	1 117 459	12 006	19 675	722 798	156 058	555 774	3 330	7 636	717 352	134 952	561 685	8 676	12 039
1905	1 380 857	259 298	1 088 337	13 051	20 171	692 939	132 785	548 815	3 470	7 869	687 918	126 513	539 522	9 581	12 302
1904	1 392 290	244 116	1 111 119	15 242	21 813	697 243	119 560	565 374	3 827	8 482	695 047	124 556	545 745	11 415	13 331
1903	1 352 553	223 938	1 088 696	17 220	22 699	676 607	105 061	558 506	4 128	8 912	675 946	118 877	530 190	13 092	13 787
1902	1 385 770	214 938	1 125 646	20 232	24 954	694 032	95 361	583 153	4 661	9 857	691 738	118 577	542 493	15 571	15 097
1901	1 350 056	196 633	1 105 101	22 342	25 980	676 372	84 913	576 308	4 870	10 281	673 684	111 720	528 793	17 472	15 699
1900	1 299 228	177 745	1 069 955	24 764	26 764	646 253	72 446	558 058	5 202	10 547	652 975	105 299	511 897	19 562	16 217
1899	1 247 707	160 362	1 031 427	28 424	27 494	602 236	58 513	527 747	5 499	10 477	645 471	101 849	503 680	22 925	17 017
1898	1 202 291	148 950	995 047	31 174	27 120	563 628	50 189	497 663	5 535	10 241	638 663	98 761	497 384	25 639	16 879
1897	1 148 601	138 005	950 587	33 388	26 621	527 643	42 994	469 343	5 480	9 826	620 958	95 011	481 244	27 908	16 795
1896	1 123 643	132 143	927 582	37 616	26 302	503 600	38 318	450 123	5 655	9 504	620 043	93 825	477 459	31 961	16 798
1895	1 062 982	122 685	874 648	40 326	25 323	469 640	33 857	421 155	5 670	8 958	593 342	88 828	453 493	34 656	16 365
1894	1 030 854	116 341	845 914	44 004	24 595	450 063	30 707	404 581	5 985	8 790	580 791	85 634	441 333	38 019	15 805
1893	1 016 060	111 366	831 070	49 405	24 219	445 512	28 975	401 533	6 369	8 635	570 548	82 391	429 537	43 036	15 584
1892	971 904	104 405	791 927	52 733	22 839	429 074	27 256	386 979	6 552	8 287	542 830	77 149	404 948	46 181	14 552
1891	977 903	99 875	795 068	60 274	22 686	435 317	26 254	393 452	7 395	8 216	542 586	73 621	401 616	52 879	14 470
1890	930 755	92 226	752 794	64 098	21 637	417 683	24 620	377 339	7 555	8 169	513 072	67 606	375 455	56 543	13 468

[1]) Reichsgebiet Mitte 1939, jedoch ohne Memelland. — [2]) 1. Januar bis 16. Mai.

nach Geburtsjahren und Familienstand am 17. Mai 1939[1])

(sämtliche Gemeinden)

Geburtsjahre	Wohnbevölkerung insgesamt					Männliche Bevölkerung					Weibliche Bevölkerung				
	insgesamt	ledig	verheiratet	verwitwet	geschieden	insgesamt	ledig	verheiratet	verwitwet	geschieden	insgesamt	ledig	verheiratet	verwitwet	geschieden
1889	938 886	91 987	750 588	74 514	21 797	421 078	24 751	379 221	9 057	8 049	517 808	67 236	371 367	65 457	13 748
1888	923 749	87 871	735 347	79 619	20 912	419 130	24 458	377 029	9 649	7 994	504 619	63 413	358 318	69 970	12 918
1887	915 627	84 981	723 990	86 493	20 163	418 123	24 163	375 095	10 921	7 944	497 504	60 818	348 895	75 572	12 219
1886	878 698	80 034	689 389	90 239	19 036	401 905	23 070	359 468	11 821	7 546	476 793	56 964	329 921	78 418	11 490
1885	866 228	77 176	674 838	95 979	18 235	398 611	22 568	355 710	13 033	7 300	467 617	54 608	319 128	82 946	10 935
1884	840 827	73 614	650 273	99 679	17 261	389 164	22 055	345 746	14 349	7 014	451 663	51 559	304 527	85 330	10 247
1883	806 130	69 639	617 094	103 342	16 055	374 229	21 144	330 739	15 697	6 649	431 901	48 495	286 355	87 645	9 406
1882	803 793	67 809	610 157	110 280	15 547	374 092	20 883	329 067	17 703	6 439	429 701	46 926	281 090	92 577	9 108
1881	771 899	64 801	580 054	112 939	14 105	362 633	20 353	316 977	19 225	6 078	409 266	44 448	263 077	93 714	8 027
1880	761 071	63 089	564 046	120 259	13 677	357 350	19 993	309 816	21 599	5 942	403 721	43 096	254 230	98 660	7 735
1879	772 200	62 981	563 489	132 518	13 212	362 526	19 947	311 424	25 402	5 753	409 674	43 034	252 065	107 116	7 459
1878	753 174	61 811	539 912	138 876	12 575	353 928	19 823	300 955	27 732	5 418	399 246	41 988	238 957	111 144	7 157
1877	739 257	60 043	522 455	145 084	11 675	350 478	19 611	295 004	30 740	5 123	388 779	40 432	227 451	114 344	6 552
1876	722 149	58 777	498 481	153 980	10 911	340 722	19 378	282 342	34 102	4 900	381 427	39 399	216 139	119 878	6 011
1875	689 124	56 136	465 773	157 172	10 043	327 772	18 791	267 678	36 833	4 470	361 352	37 345	198 095	120 339	5 573
1874	646 403	52 159	426 816	158 519	8 909	306 944	17 637	246 843	38 318	4 146	339 459	34 522	179 973	120 201	4 763
1873	603 866	48 181	387 505	160 378	7 802	286 581	16 180	226 575	40 186	3 640	317 285	32 001	160 930	120 192	4 162
1872	575 643	46 636	357 578	164 503	6 926	271 707	15 758	210 582	42 174	3 193	303 936	30 878	146 996	122 329	3 733
1871	466 999	38 479	279 679	143 626	5 215	222 185	13 223	168 000	38 517	2 445	244 814	25 256	111 679	105 109	2 770
1870	492 726	40 453	283 713	163 196	5 364	232 052	13 783	170 991	44 727	2 551	260 674	26 670	112 722	118 469	2 813
1869	471 405	38 549	259 511	168 668	4 677	221 216	13 073	158 156	47 746	2 241	250 189	25 476	101 355	120 922	2 436
1868	418 725	33 977	219 540	161 308	3 900	195 114	11 350	135 628	46 288	1 848	223 611	22 627	83 912	115 020	2 052
1867	384 615	31 709	193 253	156 301	3 352	179 110	10 670	120 716	46 145	1 579	205 505	21 039	72 537	110 156	1 773
1866	371 392	30 085	176 301	162 068	2 938	170 153	9 750	110 887	48 178	1 338	201 239	20 335	65 414	113 890	1 600
1865	321 905	26 055	144 100	149 376	2 374	146 968	8 462	92 031	45 349	1 126	174 937	17 593	52 069	104 027	1 248
1864	300 987	24 842	126 166	147 949	2 030	135 611	8 069	81 042	45 577	923	165 376	16 773	45 124	102 372	1 107
1863	268 772	22 420	105 128	139 493	1 731	120 476	7 142	68 693	43 836	805	148 296	15 278	36 435	95 657	926
1862	229 120	19 364	83 876	124 581	1 299	102 089	6 194	55 644	39 656	595	127 031	13 170	28 232	84 925	704
1861	196 403	16 233	66 991	112 177	1 002	87 074	4 939	45 287	36 368	480	109 329	11 294	21 704	75 809	522
1860	181 230	15 139	56 256	108 985	850	79 018	4 605	38 507	35 531	375	102 212	10 534	17 749	73 454	475
1859	158 849	13 118	45 062	99 946	723	68 084	3 872	30 894	33 013	305	90 765	9 246	14 168	66 933	418
1858	130 110	10 406	33 594	85 556	554	55 451	3 053	23 637	28 510	251	74 659	7 353	9 957	57 046	303
1857	106 171	8 551	24 816	72 393	411	44 684	2 544	17 698	24 258	184	61 487	6 007	7 118	48 135	227
1856	84 878	6 781	17 820	59 960	317	34 974	1 922	12 949	19 985	118	49 904	4 859	4 871	39 975	199
1855	64 671	5 241	12 351	46 871	208	26 710	1 479	9 136	16 018	77	37 961	3 762	3 215	30 853	131
1854	55 460	4 576	9 255	41 469	160	21 965	1 211	6 898	13 793	63	33 495	3 365	2 357	27 676	97
1853	42 906	3 473	6 610	32 707	116	16 916	968	4 960	10 940	48	25 990	2 505	1 650	21 767	68
1852	32 958	2 627	4 421	25 815	95	12 591	655	3 391	8 511	34	20 367	1 972	1 030	17 304	61
1851	24 163	1 971	2 872	19 265	55	9 217	491	2 283	6 424	19	14 946	1 480	589	12 841	36
1850	18 332	1 418	1 846	15 021	47	6 809	376	1 433	4 982	18	11 523	1 042	413	10 039	29
1849	12 438	915	1 159	10 332	32	4 485	203	909	3 360	13	7 953	712	250	6 972	19
1848	8 207	631	755	6 798	23	2 920	149	593	2 171	7	5 287	482	162	4 627	16
1847	5 130	429	392	4 300	9	1 792	92	301	1 394	5	3 338	337	91	2 906	4
1846	3 461	270	286	2 897	8	1 244	51	218	974	1	2 217	219	68	1 923	7
1845	2 305	173	150	1 977	5	755	34	112	606	3	1 550	139	38	1 371	2
1844	1 571	138	157	1 271	5	504	32	99	371	2	1 067	106	58	900	3
1843	957	83	86	786	2	287	16	61	209	1	670	67	25	577	1
1842	699	98	104	495	2	235	32	59	143	1	464	66	45	352	1
1841	455	77	80	295	3	155	31	44	78	2	300	46	36	217	1
1840	263	40	46	176	1	74	7	28	39	—	189	33	18	137	1
1839 u. früher	54	21	4	29	—	11	5	2	4	—	43	16	2	25	—
Summe	79 375 281	36 732 511	36 764 475	5 068 721	809 574	38 761 645	18 799 945	18 430 701	1 217 799	313 200	40 613 636	17 932 566	18 333 774	3 850 922	496 374

Geburtsjahre	b. Bevölkerung der Gemeinden mit weniger als 2 000 Einwohnern [2]										c. Bevölkerung der Gemeinden					
	Wohnbevölkerung insgesamt	Männliche Bevölkerung					Weibliche Bevölkerung					Wohnbevölkerung insgesamt	Männliche Bevölkerung				
		insgesamt	ledig	verheiratet	verwitwet	geschieden	insgesamt	ledig	verheiratet	verwitwet	geschieden		insgesamt	ledig	verheiratet	verwitwet	geschieden
1939[3])	219 971	112 463	112 463	—	—	—	107 508	107 508	—	—	—	227 443	116 359	116 359	—	—	—
1938	514 227	262 726	262 726	—	—	—	251 501	251 501	—	—	—	536 823	274 390	274 390	—	—	—
1937	481 878	245 946	245 946	—	—	—	235 932	235 932	—	—	—	498 473	254 567	254 567	—	—	—
1936	482 762	246 240	246 240	—	—	—	236 522	236 522	—	—	—	494 789	251 792	251 792	—	—	—
1935	475 689	242 617	242 617	—	—	—	233 072	233 072	—	—	—	489 259	249 621	249 621	—	—	—
1934	463 003	235 586	235 586	—	—	—	227 417	227 417	—	—	—	462 203	235 838	235 838	—	—	—
1933	408 734	208 255	208 255	—	—	—	200 479	200 479	—	—	—	379 471	193 308	193 308	—	—	—
1932	422 972	214 676	214 676	—	—	—	208 296	208 296	—	—	—	387 752	197 557	197 557	—	—	—
1931	431 092	219 180	219 180	—	—	—	211 912	211 912	—	—	—	403 877	205 392	205 392	—	—	—
1930	464 682	235 618	235 618	—	—	—	229 064	229 064	—	—	—	443 659	225 285	225 285	—	—	—
1929	456 917	232 255	232 255	—	—	—	224 662	224 662	—	—	—	442 960	225 054	225 054	—	—	—
1928	472 264	239 565	239 565	—	—	—	232 699	232 699	—	—	—	458 511	232 367	232 367	—	—	—
1927	459 733	232 670	232 670	—	—	—	227 063	227 063	—	—	—	448 998	228 900	228 900	—	—	—
1926	476 240	241 646	241 646	—	—	—	234 594	234 594	—	—	—	468 832	238 515	238 515	—	—	—
1925	522 413	262 836	262 836	—	—	—	259 577	259 577	—	—	—	486 365	248 226	248 226	—	—	—
1924	509 495	254 650	254 650	—	—	—	254 845	254 844	1	—	—	486 772	250 006	250 006	—	—	—
1923	486 337	248 296	248 296	—	—	—	238 041	237 955	81	4	1	500 666	255 537	255 537	—	—	—
1922	492 360	258 343	258 342	1	—	—	234 017	233 211	792	12	2	526 407	265 777	265 775	2	—	—
1921	511 158	276 872	276 768	95	8	1	234 286	230 810	3 456	11	9	562 071	284 963	284 871	86	4	2
1920	489 272	267 269	266 986	268	13	2	222 003	211 217	10 735	35	16	578 810	297 142	296 887	243	10	2
1919	363 441	201 095	199 992	1 082	17	4	162 346	144 841	17 389	72	44	447 452	236 889	235 560	1 297	12	20
1918	238 321	135 064	133 326	1 683	48	7	103 257	83 269	19 753	183	52	299 088	159 771	157 788	1 937	32	14
1917	155 432	55 844	53 596	2 238	7	3	99 588	71 321	28 106	79	82	337 427	203 422	198 055	5 339	14	14
1916	159 221	50 472	46 150	4 287	21	14	108 749	68 545	39 934	135	134	379 028	230 074	216 803	13 206	35	30
1915	236 179	88 466	76 346	12 052	37	31	147 713	78 860	68 318	306	229	482 916	282 259	253 220	28 831	73	135
1914	382 335	185 932	147 629	38 100	120	83	196 403	89 109	106 388	522	384	548 156	286 133	226 993	58 651	153	336
1913	405 825	207 299	139 257	67 635	227	180	198 526	75 285	122 182	595	464	548 378	279 341	175 203	103 179	328	631
1912	426 450	220 633	129 738	90 253	349	293	205 817	66 181	138 175	846	615	558 712	283 681	149 358	132 957	452	914
1911	408 622	213 470	108 354	104 327	412	377	195 152	53 566	140 005	939	642	529 940	268 911	116 469	150 700	569	1 173
1910	424 372	221 333	96 032	124 282	559	460	203 039	48 801	152 327	1 153	758	555 544	281 933	101 242	178 423	756	1 512
1909	430 123	226 082	83 938	140 994	639	511	204 041	43 413	158 425	1 385	818	562 639	284 596	85 064	196 862	935	1 735
1908	426 625	224 048	72 209	150 482	731	626	202 577	38 814	161 225	1 628	910	558 397	281 290	72 182	206 109	1 086	1 913
1907	419 562	221 155	62 275	157 292	872	716	198 407	35 515	160 209	1 747	936	545 546	274 494	61 056	210 183	1 132	2 123
1906	418 825	219 886	54 298	163 787	971	830	198 939	33 372	162 458	2 055	1 054	541 431	271 424	52 826	214 933	1 262	2 403
1905	402 974	211 234	46 562	162 857	995	820	191 740	31 433	156 975	2 290	1 042	517 402	259 505	44 731	211 017	1 298	2 459
1904	409 724	213 312	41 585	169 704	1 119	904	196 412	30 572	162 029	2 730	1 081	520 758	260 722	40 116	216 565	1 447	2 594
1903	397 201	205 995	35 948	167 917	1 171	959	191 206	28 767	158 129	3 103	1 207	504 718	252 683	35 371	213 000	1 553	2 764
1902	406 235	210 237	32 554	175 312	1 290	1 081	196 048	29 065	162 015	3 648	1 320	517 212	259 337	32 557	221 980	1 788	3 012
1901	396 986	205 160	28 399	174 278	1 381	1 102	191 826	27 667	158 579	4 212	1 368	503 729	253 030	28 747	219 309	1 756	3 218
1900	381 442	194 322	24 059	167 649	1 492	1 122	187 120	26 368	154 617	4 738	1 397	484 482	241 708	24 298	212 212	1 905	3 293
1899	359 933	177 399	18 762	156 088	1 532	1 017	182 534	25 116	150 458	5 482	1 478	466 584	226 849	19 899	201 653	2 066	3 231
1898	345 016	164 491	16 036	145 924	1 491	1 040	180 525	24 838	148 273	5 980	1 434	447 366	211 939	16 892	189 796	2 090	3 161
1897	327 577	153 630	13 556	137 564	1 506	1 004	173 947	23 652	142 217	6 633	1 445	426 004	197 349	14 540	177 788	1 969	3 052
1896	320 308	146 849	12 220	132 057	1 592	980	173 459	23 813	140 655	7 573	1 418	413 873	187 286	12 865	169 479	2 058	2 884
1895	304 185	137 578	10 777	124 299	1 590	912	166 607	22 484	134 308	8 333	1 482	390 481	174 406	11 429	158 219	2 063	2 695
1894	291 148	130 276	9 974	117 816	1 649	837	160 872	21 735	128 769	8 982	1 386	376 543	165 654	10 098	150 830	2 109	2 617
1893	287 173	129 150	9 263	117 257	1 733	897	158 023	21 072	125 301	10 301	1 349	369 615	163 321	9 790	148 712	2 245	2 574
1892	272 007	122 348	8 630	111 046	1 857	815	149 659	19 637	117 629	11 112	1 281	351 531	156 469	9 159	142 627	2 260	2 423
1891	273 040	124 284	8 477	112 921	1 999	887	148 756	18 579	116 014	12 934	1 229	354 361	158 298	8 681	144 694	2 590	2 333
1890	257 424	117 401	7 931	106 583	2 064	823	140 023	17 177	107 873	13 827	1 146	335 685	151 842	8 152	138 688	2 638	2 364

[1]) Reichsgebiet Mitte 1939, jedoch ohne Memelland. — [2]) Im Lande Oldenburg sind wegen der starken Zusammenfassung von Ortschaften und Wohnplätzen zu Großwohnern gezählt worden. — [3]) 1. Januar bis 16. Mai.

mit 2000 bis unter 100 000 Einwohnern[2])					d. Bevölkerung der Gemeinden mit 100 000 und mehr Einwohnern										Geburtsjahre
Weibliche Bevölkerung					Wohnbevölkerung insgesamt	Männliche Bevölkerung					Weibliche Bevölkerung				
insgesamt	ledig	verheiratet	verwitwet	geschieden		insgesamt	ledig	verheiratet	verwitwet	geschieden	insgesamt	ledig	verheiratet	verwitwet	geschieden	
111 084	111 084	—	—	—	149 425	76 585	76 585	—	—	—	72 840	72 840	—	—	—	1939[3])
262 433	262 433	—	—	—	351 632	179 580	179 580	—	—	—	172 052	172 052	—	—	—	1938
243 906	243 906	—	—	—	326 451	166 356	166 356	—	—	—	160 095	160 095	—	—	—	1937
242 997	242 997	—	—	—	322 612	164 744	164 744	—	—	—	157 868	157 868	—	—	—	1936
239 638	239 638	—	—	—	321 479	164 377	164 377	—	—	—	157 102	157 102	—	—	—	1935
226 365	226 365	—	—	—	300 161	153 699	153 699	—	—	—	146 462	146 462	—	—	—	1934
186 163	186 163	—	—	—	228 766	116 944	116 944	—	—	—	111 822	111 822	—	—	—	1933
190 195	190 195	—	—	—	229 188	116 786	116 786	—	—	—	112 402	112 402	—	—	—	1932
198 485	198 485	—	—	—	244 164	124 690	124 690	—	—	—	119 474	119 474	—	—	—	1931
218 374	218 374	—	—	—	271 738	138 212	138 212	—	—	—	133 526	133 526	—	—	—	1930
217 906	217 906	—	—	—	273 781	138 842	138 842	—	—	—	134 939	134 939	—	—	—	1929
226 144	226 144	—	—	—	281 909	142 735	142 735	—	—	—	139 174	139 174	—	—	—	1928
220 098	220 098	—	—	—	279 684	141 574	141 574	—	—	—	138 110	138 110	—	—	—	1927
230 317	230 317	—	—	—	295 560	149 717	149 717	—	—	—	145 843	145 843	—	—	—	1926
238 139	238 139	—	—	—	296 219	150 451	150 451	—	—	—	145 768	145 768	—	—	—	1925
236 766	236 766	—	—	—	293 338	149 401	149 401	—	—	—	143 937	143 937	—	—	—	1924
245 129	245 013	102	10	4	309 148	153 859	153 859	—	—	—	155 289	155 211	71	5	2	1923
260 630	259 692	916	18	4	340 368	165 281	165 281	—	—	—	175 087	174 391	676	12	8	1922
277 108	272 980	4 082	28	18	372 257	173 371	173 315	50	3	3	198 886	195 995	2 857	8	26	1921
281 668	268 050	13 511	57	50	400 993	183 793	183 591	186	10	6	217 200	207 293	9 300	41	66	1920
210 563	188 175	22 181	111	96	302 004	131 567	130 985	847	11	24	170 137	153 338	16 541	65	193	1919
139 317	112 259	26 675	207	176	198 898	79 990	78 759	1 171	34	26	118 908	97 658	20 791	147	312	1918
134 005	94 983	38 607	145	270	216 570	103 366	99 592	3 742	9	23	113 204	83 146	29 444	118	496	1917
148 954	91 966	56 312	265	411	249 102	120 291	111 299	8 937	17	38	128 811	83 373	44 321	214	903	1916
200 657	104 033	95 462	411	751	334 224	163 115	141 900	20 966	60	189	171 109	94 488	74 596	344	1 681	1915
262 023	113 954	146 036	739	1 294	426 017	210 025	165 018	44 341	140	526	215 992	102 643	110 029	669	2 651	1914
269 037	96 892	169 540	972	1 633	439 374	214 953	137 238	76 332	259	1 124	224 421	90 646	129 751	783	3 241	1913
275 031	84 230	187 580	1 222	1 999	451 357	220 470	119 261	99 102	362	1 745	230 887	80 122	145 681	1 056	4 028	1912
261 029	68 731	188 778	1 353	2 167	436 050	211 216	95 621	112 993	486	2 116	224 834	67 858	151 378	1 232	4 366	1911
273 611	63 321	206 089	1 763	2 438	459 613	221 621	83 486	134 848	565	2 722	237 992	64 893	166 478	1 602	5 019	1910
278 043	59 100	213 827	2 188	2 928	474 920	228 321	73 256	151 049	780	3 236	246 599	61 460	177 418	1 939	5 782	1909
277 107	54 759	216 867	2 405	3 076	483 824	233 679	64 222	164 831	949	3 677	250 145	58 189	183 251	2 245	6 460	1908
271 052	50 661	214 237	2 862	3 292	478 739	231 200	55 253	170 769	1 038	4 140	247 539	54 593	183 307	2 700	6 939	1907
270 007	48 788	214 270	3 470	3 479	479 894	231 488	48 934	177 054	1 097	4 403	248 406	52 792	184 957	3 151	7 506	1906
257 897	45 474	205 114	3 752	3 557	460 481	222 200	41 492	174 941	1 177	4 590	238 281	49 606	177 433	3 539	7 703	1905
260 036	45 115	206 393	4 566	3 962	461 808	223 202	37 859	179 105	1 261	4 984	238 599	48 869	177 323	4 119	8 288	1904
252 030	42 883	199 936	5 105	4 106	450 634	217 924	33 742	177 589	1 404	5 189	232 710	47 227	172 125	4 884	8 474	1903
257 875	42 643	204 827	5 972	4 433	462 273	224 458	31 250	185 861	1 583	5 764	237 815	46 869	175 651	5 951	9 344	1902
250 699	40 259	199 170	6 682	4 588	449 341	218 182	27 767	182 721	1 733	5 961	231 159	43 794	171 044	6 578	9 743	1901
242 774	38 162	192 379	7 446	4 787	433 304	210 223	24 089	178 197	1 805	6 132	223 081	40 769	164 901	7 378	10 033	1900
239 735	36 864	189 135	8 768	4 968	421 190	197 988	19 852	170 006	1 901	6 229	223 202	39 869	164 087	8 675	10 571	1899
235 427	35 691	185 037	9 727	4 972	409 909	187 198	17 261	161 943	1 954	6 040	222 711	38 232	164 074	9 932	10 473	1898
228 655	34 411	178 637	10 665	4 942	395 020	176 664	14 898	153 991	2 005	5 770	218 356	36 948	160 390	10 610	10 408	1897
226 587	33 574	175 985	12 092	4 936	389 462	169 465	13 233	148 587	2 005	5 640	219 997	36 438	160 819	12 296	10 444	1896
216 075	32 156	166 409	12 797	4 713	368 316	157 656	11 651	138 637	2 017	5 351	210 660	34 188	152 776	13 526	10 170	1895
210 889	30 807	161 274	14 263	4 545	363 163	154 133	10 635	135 935	2 227	5 336	209 030	33 092	151 290	14 774	9 874	1894
206 294	29 354	156 407	15 999	4 534	359 272	153 041	9 922	135 564	2 391	5 164	206 231	31 965	147 829	16 736	9 701	1893
195 062	27 447	146 627	16 953	4 035	348 366	150 257	9 467	133 306	2 435	5 049	198 109	30 065	140 692	18 116	9 236	1892
196 063	26 108	145 992	19 844	4 119	350 502	152 735	9 096	135 837	2 806	4 996	197 767	28 934	139 610	20 101	9 122	1891
183 843	24 038	135 037	20 925	3 843	337 646	148 440	8 537	132 068	2 853	4 982	189 206	26 391	132 545	21 791	8 479	1890

gemeinden nur die Städte im rechtlichen Sinn ihrer Einwohnerzahl entsprechend eingeordnet, alle übrigen Gemeinden dagegen zu den Gemeinden mit weniger als 2 000 Ein-

Geburtsjahre	b. Bevölkerung der Gemeinden mit weniger als 2 000 Einwohnern[2])										c. Bevölkerung der Gemeinden					
	Wohnbevölkerung insgesamt	Männliche Bevölkerung					Weibliche Bevölkerung					Wohnbevölkerung insgesamt	Männliche Bevölkerung				
		insgesamt	ledig	verheiratet	verwitwet	geschieden	insgesamt	ledig	verheiratet	verwitwet	geschieden		insgesamt	ledig	verheiratet	verwitwet	geschieden
1889	261 505	119 380	7 974	108 055	2 537	814	142 125	17 273	107 208	16 456	1 188	337 073	151 308	8 040	137 888	3 093	2 287
1888	259 224	119 432	8 157	107 710	2 754	811	139 792	16 645	104 207	17 870	1 070	330 268	149 859	7 937	136 243	3 355	2 324
1887	258 775	119 491	8 081	107 461	3 118	831	139 284	15 972	102 610	19 673	1 029	326 565	148 748	7 763	134 941	3 749	2 295
1886	249 136	115 169	7 842	102 984	3 504	839	133 967	15 376	97 218	20 380	993	311 974	141 922	7 448	128 433	3 970	2 071
1885	245 864	114 347	7 674	102 080	3 779	814	131 517	14 515	94 394	21 710	898	308 221	141 304	7 324	127 528	4 383	2 069
1884	242 322	113 305	7 665	100 567	4 305	768	129 017	13 973	91 187	22 950	907	298 700	138 195	7 145	124 165	4 929	1 956
1883	232 016	109 058	7 312	96 280	4 746	720	122 958	13 016	85 865	23 245	832	285 124	131 711	6 755	117 712	5 370	1 874
1882	232 932	109 659	7 207	96 206	5 474	772	123 273	12 560	85 011	24 863	839	283 681	131 397	6 765	116 983	5 888	1 761
1881	224 265	106 895	7 173	93 059	6 013	650	117 370	11 921	79 585	25 157	707	273 229	127 399	6 460	112 706	6 542	1 691
1880	222 443	106 045	6 925	91 540	6 889	691	116 398	11 544	77 412	26 696	746	267 900	124 716	6 479	109 449	7 168	1 620
1879	227 503	109 586	7 103	93 548	8 247	688	117 917	11 331	76 712	29 221	653	272 949	126 870	6 449	110 184	8 668	1 569
1878	223 273	107 345	7 114	90 666	8 936	629	115 928	11 225	73 538	30 501	664	266 727	124 789	6 381	107 385	9 477	1 546
1877	220 242	107 097	7 093	89 467	9 920	617	113 145	10 931	70 177	31 463	574	262 560	123 136	6 314	104 870	10 474	1 478
1876	217 009	105 302	7 032	86 246	11 432	592	111 707	10 824	67 287	33 069	527	256 738	119 827	6 370	100 430	11 614	1 413
1875	209 488	102 250	7 100	82 392	12 211	547	107 238	10 245	62 582	33 919	492	245 413	115 907	6 080	95 852	12 668	1 307
1874	199 018	97 453	6 513	77 340	13 101	499	101 565	9 361	57 771	33 994	439	229 881	108 404	5 856	88 030	13 334	1 184
1873	187 559	91 885	6 051	71 659	13 711	464	95 674	8 871	51 862	34 561	380	215 867	101 527	5 363	81 097	14 015	1 052
1872	180 505	88 287	6 119	67 330	14 441	397	92 218	8 558	47 789	35 505	366	206 407	96 978	5 259	75 840	14 937	942
1871	151 918	75 069	5 130	55 732	13 845	362	76 849	7 260	37 824	31 500	265	165 722	78 013	4 378	59 648	13 305	682
1870	160 011	78 641	5 468	56 791	16 046	336	81 370	7 479	38 186	35 446	259	175 523	81 670	4 599	60 994	15 299	778
1869	153 876	75 876	5 165	53 078	17 347	286	78 000	7 075	34 385	36 304	236	167 824	77 663	4 422	56 124	16 466	651
1868	138 832	67 910	4 439	46 053	17 191	227	70 922	6 273	29 106	35 349	194	149 396	68 913	3 887	48 500	15 952	574
1867	128 033	62 861	4 150	41 396	17 092	223	65 172	5 923	25 337	33 728	184	137 777	63 374	3 717	43 077	16 091	489
1866	124 755	60 666	3 863	38 699	17 905	199	64 089	5 733	22 823	35 386	147	133 174	60 152	3 412	39 400	16 917	423
1865	109 010	52 838	3 462	32 104	17 106	166	56 172	4 989	18 433	32 629	121	114 984	51 765	2 888	32 996	15 543	338
1864	104 056	50 324	3 349	29 133	17 711	131	53 732	4 809	16 288	32 529	106	107 242	47 603	2 794	28 730	15 784	295
1863	92 673	44 553	2 894	24 776	16 763	120	48 120	4 305	13 264	30 469	82	96 225	42 691	2 574	24 391	15 479	247
1862	79 690	38 478	2 550	20 342	15 500	86	41 212	3 599	10 399	27 123	91	82 362	36 237	2 228	19 866	13 948	195
1861	68 195	33 131	2 090	16 730	14 239	72	35 064	3 025	7 978	24 016	45	70 767	30 786	1 746	16 139	12 748	153
1860	64 726	31 269	1 991	14 706	14 515	57	33 457	2 939	6 658	23 810	50	64 930	27 741	1 638	13 664	12 309	130
1859	56 918	27 083	1 603	11 954	13 469	57	29 835	2 582	5 360	21 840	53	56 936	23 826	1 424	10 838	11 461	103
1858	46 948	22 328	1 279	9 265	11 742	42	24 620	1 955	3 766	18 856	43	46 893	19 718	1 151	8 411	10 063	93
1857	38 319	18 222	1 099	6 902	10 180	41	20 097	1 607	2 712	15 748	30	38 532	15 992	913	6 441	8 582	56
1856	31 358	14 719	861	5 126	8 712	20	16 639	1 351	1 862	13 392	34	30 278	12 192	647	4 595	6 911	39
1855	23 723	11 261	628	3 654	6 959	20	12 462	1 031	1 276	10 143	12	23 004	9 229	551	3 128	5 532	18
1854	20 557	9 445	546	2 847	6 037	15	11 112	927	926	9 247	12	19 852	7 641	419	2 387	4 813	22
1853	15 769	7 248	442	2 083	4 715	8	8 521	696	656	7 157	12	15 449	5 959	359	1 711	3 874	15
1852	12 146	5 425	274	1 414	3 734	3	6 721	529	400	5 787	5	11 939	4 388	258	1 138	2 977	15
1851	8 680	3 895	225	900	2 767	3	4 785	375	246	4 161	3	8 893	3 365	179	876	2 304	6
1850	6 648	2 927	177	616	2 130	4	3 721	291	152	3 274	4	6 770	2 450	144	495	1 805	8
1849	4 616	1 978	90	391	1 493	4	2 638	211	106	2 318	3	4 528	1 550	77	309	1 163	1
1848	2 982	1 256	68	231	955	2	1 726	141	63	1 521	1	3 063	1 056	59	223	771	3
1847	1 863	774	45	132	597	—	1 089	94	36	959	—	1 885	615	37	95	481	2
1846	1 250	544	23	93	428	—	706	52	33	621	—	1 294	435	19	77	339	—
1845	842	319	16	41	262	—	523	31	21	470	1	838	271	12	40	218	1
1844	551	238	14	51	173	—	313	24	21	268	—	568	174	11	33	129	1
1843	336	113	7	16	89	1	223	25	13	185	—	386	122	6	33	83	—
1842	267	93	10	18	64	1	174	30	24	120	—	238	85	9	24	52	—
1841	182	70	11	18	40	1	112	20	10	82	—	166	51	8	18	25	—
1840	97	34	4	13	17	—	63	10	7	46	—	90	19	1	6	12	—
1839 u. früher	16	2	1	1	—	—	14	6	1	7	—	18	8	4	1	3	—
Summe	25 311 877	12 593 730	6 647 303	5 478 026	434 433	33 968	12 718 147	6 110 741	5 464 587	1 099 309	43 510	29 875 962	14 754 968	7 324 150	6 913 651	423 759	93 408

[1]) Reichsgebiet Mitte 1939, jedoch ohne Memelland. — [2]) Im Lande Oldenburg sind wegen der starken Zusammenfassung von Ortschaften und Wohnplätzen zu Großwohnern gezählt worden.

nach Geburtsjahren und Familienstand am 17. Mai 1939[1])

mit 2 000 bis unter 100 000 Einwohnern[2])					d. Bevölkerung der Gemeinden mit 100 000 und mehr Einwohnern										Geburtsjahre
Weibliche Bevölkerung					Wohnbevölkerung insgesamt	Männliche Bevölkerung					Weibliche Bevölkerung				
insgesamt	ledig	verheiratet	verwitwet	geschieden		insgesamt	ledig	verheiratet	verwitwet	geschieden	insgesamt	ledig	verheiratet	verwitwet	geschieden	
185 765	23 726	133 842	24 335	3 862	340 308	150 390	8 737	133 278	3 427	4 948	189 918	26 237	130 317	24 666	8 698	1889
180 409	22 339	128 540	25 895	3 635	334 257	149 839	8 364	133 076	3 540	4 859	184 418	24 429	125 571	26 205	8 213	1888
177 817	21 582	124 956	27 829	3 450	330 287	149 884	8 319	132 693	4 054	4 818	180 403	23 264	121 329	28 070	7 740	1887
170 052	20 005	118 103	28 756	3 188	317 588	144 814	7 780	128 051	4 347	4 636	172 774	21 583	114 600	29 282	7 309	1886
166 917	19 429	114 019	30 337	3 132	312 143	142 960	7 570	126 102	4 871	4 417	169 183	20 664	110 715	30 899	6 905	1885
160 505	18 086	108 519	31 046	2 854	299 805	137 664	7 245	121 014	5 115	4 290	162 141	19 500	104 821	31 334	6 486	1884
153 413	17 025	102 118	31 593	2 677	288 990	133 460	7 077	116 747	5 581	4 055	155 530	18 454	98 372	32 807	5 897	1883
152 284	16 490	99 965	33 306	2 523	287 180	133 036	6 911	115 878	6 341	3 906	154 144	17 876	96 114	34 408	5 746	1882
145 830	15 725	93 922	33 955	2 228	274 405	128 339	6 720	111 212	6 670	3 737	146 066	16 802	89 570	34 602	5 092	1881
143 184	15 299	90 451	35 308	2 126	270 728	126 589	6 589	108 827	7 542	3 631	144 139	16 253	86 367	36 656	4 863	1880
146 079	15 248	90 461	38 312	2 058	271 748	126 070	6 395	107 692	8 487	3 496	145 678	16 455	84 892	39 583	4 748	1879
141 938	14 879	85 469	39 622	1 968	263 174	121 724	6 328	102 904	9 319	3 243	141 380	15 884	79 950	41 021	4 525	1878
139 424	14 493	82 160	40 913	1 858	256 455	120 245	6 204	100 667	10 346	3 028	136 210	15 008	75 114	41 968	4 120	1877
136 911	14 064	78 085	43 062	1 700	248 402	115 593	5 976	95 666	11 056	2 895	132 809	14 511	70 767	43 747	3 784	1876
129 506	13 435	71 452	43 005	1 614	234 223	109 615	5 611	89 434	11 954	2 616	124 608	13 665	64 061	43 415	3 467	1875
121 477	12 500	64 814	42 784	1 379	217 504	101 087	5 268	81 473	11 883	2 463	116 417	12 661	57 388	43 423	2 945	1874
114 340	11 625	58 393	43 113	1 209	200 440	93 169	4 766	73 819	12 460	2 124	107 271	11 505	50 675	42 518	2 573	1873
109 429	11 256	53 159	43 880	1 134	188 731	86 442	4 380	67 412	12 796	1 854	102 289	11 064	46 048	42 944	2 233	1872
87 709	9 078	40 333	37 481	817	149 359	69 103	3 715	52 620	11 367	1 401	80 256	8 918	33 522	36 128	1 688	1871
93 853	9 845	40 606	42 574	828	157 192	71 741	3 716	53 206	13 382	1 437	85 451	9 346	33 930	40 449	1 726	1870
90 161	9 456	36 515	43 457	733	149 705	67 677	3 486	48 954	13 933	1 304	82 028	8 945	30 455	41 161	1 467	1869
80 483	8 563	30 266	41 037	617	130 497	58 291	3 024	41 075	13 145	1 047	72 206	7 791	24 540	38 634	1 241	1868
74 403	7 931	26 207	39 725	540	118 805	52 875	2 803	36 243	12 962	867	65 930	7 185	20 993	36 703	1 049	1867
73 022	7 666	23 709	41 183	464	113 463	49 335	2 475	32 788	13 356	716	64 128	6 936	18 882	37 321	989	1866
63 219	6 518	18 804	37 495	402	97 911	42 365	2 112	26 931	12 700	622	55 546	6 086	14 832	33 903	725	1865
59 639	6 261	16 323	36 720	335	89 689	37 684	1 926	23 179	12 082	497	52 005	5 703	12 513	33 123	666	1864
53 534	5 796	12 935	34 498	305	79 874	33 232	1 674	19 526	11 594	438	46 642	5 177	10 236	30 690	539	1863
46 125	5 045	10 090	30 767	223	67 068	27 374	1 416	15 436	10 208	314	39 694	4 526	7 743	27 035	390	1862
39 981	4 322	7 770	27 714	175	57 441	23 157	1 103	12 418	9 381	255	34 284	3 947	5 956	24 079	302	1861
37 189	3 979	6 391	26 669	150	51 574	20 008	976	10 137	8 707	188	31 566	3 616	4 700	22 975	275	1860
33 110	3 536	5 134	24 323	117	44 995	17 175	845	8 102	8 083	145	27 820	3 128	3 674	20 770	248	1859
27 175	2 873	3 676	20 520	106	36 269	13 405	623	5 961	6 705	116	22 864	2 525	2 515	17 670	154	1858
22 540	2 341	2 583	17 534	82	29 320	10 470	532	4 355	5 496	87	18 850	2 059	1 823	14 853	115	1857
18 086	1 916	1 730	14 377	63	23 242	8 063	414	3 228	4 362	59	15 179	1 592	1 279	12 206	102	1856
13 775	1 461	1 107	11 159	48	17 944	6 220	300	2 354	3 527	39	11 724	1 270	832	9 551	71	1855
12 211	1 322	840	10 021	28	15 051	4 879	246	1 664	2 943	26	10 172	1 116	591	8 408	57	1854
9 490	1 016	584	7 868	22	11 688	3 709	167	1 166	2 351	25	7 979	793	410	6 742	34	1853
7 551	795	378	6 354	24	8 873	2 778	123	839	1 800	16	6 095	648	252	5 163	32	1852
5 528	602	215	4 699	12	6 590	1 957	87	507	1 353	10	4 633	503	128	3 981	21	1851
4 320	460	152	3 698	10	4 914	1 432	55	322	1 049	6	3 482	291	109	3 067	15	1850
2 978	271	88	2 612	7	3 294	957	36	209	704	8	2 337	230	56	2 042	9	1849
2 007	200	59	1 743	5	2 162	608	22	139	445	2	1 554	141	40	1 363	10	1848
1 270	137	26	1 105	2	1 382	403	10	74	316	3	979	106	29	842	2	1847
859	96	19	742	2	917	265	9	48	207	1	652	71	16	560	5	1846
567	57	14	495	1	625	165	6	31	126	2	460	51	3	406	—	1845
394	46	25	320	3	452	92	7	15	69	1	360	36	12	312	—	1844
264	27	5	232	—	235	52	3	12	37	—	183	15	7	160	1	1843
153	19	17	117	—	194	57	13	17	27	—	137	17	4	115	1	1842
115	18	17	79	1	107	34	12	8	13	1	73	8	9	56	—	1841
71	9	6	55	1	76	21	2	9	10	—	55	14	5	36	—	1840
10	6	—	4	—	20	1	—	—	1	—	19	4	1	14	—	1839 u. früher
15 120 994	6 730 457	6 848 483	1 398 210	143 844	24 187 442	11 412 947	4 828 492	6 039 024	359 607	185 824	12 774 495	5 091 368	6 020 704	1 353 403	309 020	Summe

gemeinden nur die Städte im rechtlichen Sinn ihrer Einwohnerzahl entsprechend eingeordnet, alle übrigen Gemeinden dagegen zu den Gemeinden mit weniger als 2 000 Ein-

Übersicht 4. Die Ständige Bevölkerung[1]) im Deutschen Reich

a. Gesamtbevölkerung

Geburtsjahre	Ständige Bevölkerung insgesamt[1])					Männliche Bevölkerung					Weibliche Bevölkerung				
	insgesamt	ledig	verheiratet	verwitwet	geschieden	insgesamt	ledig	verheiratet	verwitwet	geschieden	insgesamt	ledig	verheiratet	verwitwet	geschieden
1939[2])	596 839	596 839	—	—	—	305 407	305 407	—	—	—	291 432	291 432	—	—	—
1938	1 402 682	1 402 682	—	—	—	716 696	716 696	—	—	—	685 986	685 986	—	—	—
1937	1 306 802	1 306 802	—	—	—	666 869	666 869	—	—	—	639 933	639 933	—	—	—
1936	1 300 163	1 300 163	—	—	—	662 776	662 776	—	—	—	637 387	637 387	—	—	—
1935	1 286 427	1 286 427	—	—	—	656 615	656 615	—	—	—	629 812	629 812	—	—	—
1934	1 225 367	1 225 367	—	—	—	625 123	625 123	—	—	—	600 244	600 244	—	—	—
1933	1 016 971	1 016 971	—	—	—	518 507	518 507	—	—	—	498 464	498 464	—	—	—
1932	1 039 912	1 039 912	—	—	—	529 019	529 019	—	—	—	510 893	510 893	—	—	—
1931	1 079 133	1 079 133	—	—	—	549 262	549 262	—	—	—	529 871	529 871	—	—	—
1930	1 180 079	1 180 079	—	—	—	599 115	599 115	—	—	—	580 964	580 964	—	—	—
1929	1 173 658	1 173 658	—	—	—	596 151	596 151	—	—	—	577 507	577 507	—	—	—
1928	1 212 684	1 212 684	—	—	—	614 667	614 667	—	—	—	598 017	598 017	—	—	—
1927	1 188 415	1 188 415	—	—	—	603 144	603 144	—	—	—	585 271	585 271	—	—	—
1926	1 240 632	1 240 632	—	—	—	629 878	629 878	—	—	—	610 754	610 754	—	—	—
1925	1 304 997	1 304 997	—	—	—	661 513	661 513	—	—	—	643 484	643 484	—	—	—
1924	1 289 605	1 289 604	1	—	—	654 057	654 057	—	—	—	635 548	635 547	1	—	—
1923	1 296 151	1 295 871	254	19	7	657 692	657 692	—	—	—	638 459	638 179	254	19	7
1922	1 346 330	1 343 887	2 387	42	14	679 469	679 466	3	—	—	666 861	664 421	2 384	42	14
1921	1 376 629	1 366 088	10 620	62	59	676 889	676 643	225	15	6	699 940	689 445	10 395	47	53
1920	1 329 958	1 294 949	34 701	166	142	617 915	617 217	655	33	10	712 043	677 732	34 046	133	132
1919	935 971	876 308	58 995	288	380	397 709	394 737	2 884	40	48	538 262	481 571	56 111	248	332
1918	577 691	505 642	70 819	648	582	217 541	213 787	3 600	111	43	360 150	291 855	67 219	537	539
1917	493 039	388 387	103 402	370	880	146 807	139 502	7 245	28	32	346 232	248 885	96 157	342	848
1916	553 442	394 687	156 581	667	1 507	167 286	151 159	16 014	53	60	386 156	243 528	140 567	614	1 447
1915	828 763	540 175	284 482	1 186	2 920	309 522	263 032	46 106	125	259	519 241	277 143	238 376	1 061	2 661
1914	1 309 784	801 522	500 719	2 331	5 212	635 562	496 012	138 266	401	883	674 222	305 510	362 453	1 930	4 329
1913	1 379 660	701 171	668 082	3 159	7 248	687 738	438 409	246 609	809	1 911	691 922	262 762	421 473	2 350	5 337
1912	1 432 724	625 301	793 545	4 286	9 592	721 023	394 802	322 109	1 162	2 950	711 701	230 499	471 436	3 124	6 642
1911	1 372 893	509 024	848 042	4 990	10 837	691 893	318 884	367 881	1 466	3 662	681 000	190 140	480 161	3 524	7 175
1910	1 435 472	454 156	962 072	6 387	12 857	720 843	277 154	437 178	1 869	4 642	714 629	177 002	524 894	4 518	8 215
1909	1 467 175	405 739	1 038 571	7 861	15 004	738 492	241 766	488 901	2 349	5 476	728 683	163 973	549 670	5 512	9 528
1908	1 468 511	360 046	1 082 765	9 041	16 659	738 686	208 288	521 422	2 763	6 213	729 825	151 758	561 343	6 278	10 446
1907	1 443 561	319 077	1 095 997	10 350	18 137	726 567	178 312	538 244	3 041	6 970	716 994	140 765	557 753	7 309	11 167
1906	1 439 929	290 802	1 117 459	12 005	19 663	722 583	155 856	555 774	3 329	7 624	717 346	134 946	561 685	8 676	12 039
1905	1 380 717	259 162	1 088 337	13 050	20 168	692 803	132 653	548 815	3 469	7 866	687 914	126 509	539 522	9 581	12 302
1904	1 392 169	244 003	1 111 119	15 240	21 807	697 122	119 447	565 374	3 825	8 476	695 047	124 556	545 745	11 415	13 331
1903	1 352 493	223 884	1 088 696	17 220	22 693	676 547	105 007	558 506	4 128	8 906	675 946	118 877	530 190	13 092	13 787
1902	1 385 726	214 897	1 125 646	20 232	24 951	693 989	96 321	583 153	4 661	9 854	691 737	118 576	542 493	15 571	15 097
1901	1 350 017	196 595	1 105 101	22 342	25 979	676 333	84 875	576 308	4 870	10 280	673 684	111 720	528 793	17 472	15 699
1900	1 299 198	177 720	1 069 955	24 762	26 761	646 223	72 421	558 058	5 200	10 544	652 975	105 299	511 897	19 562	16 217
1899	1 247 688	160 344	1 031 427	28 424	27 493	602 217	58 495	527 747	5 499	10 476	645 471	101 849	503 680	22 925	17 017
1898	1 202 282	148 941	995 047	31 174	27 120	563 619	50 180	497 663	5 535	10 241	638 663	98 761	497 384	25 639	16 879
1897	1 148 590	137 998	950 587	33 387	26 618	527 632	42 987	469 343	5 479	9 823	620 958	95 011	481 244	27 908	16 795
1896	1 093 639	132 140	927 582	37 616	26 301	503 596	38 315	450 123	5 655	9 503	620 043	93 825	477 459	31 961	16 798
1895	1 062 978	122 683	874 648	40 325	25 322	469 636	33 855	421 155	5 669	8 957	593 342	88 828	453 493	34 656	16 365
1894	1 030 850	116 339	845 914	44 003	24 594	450 059	30 705	404 581	5 984	8 789	580 791	85 634	441 333	38 019	15 805
1893	1 016 059	111 365	831 070	49 405	24 219	445 511	28 974	401 533	6 369	8 635	570 548	82 391	429 537	43 036	15 584
1892	971 904	104 405	791 927	52 733	22 839	429 074	27 256	386 979	6 552	8 287	542 830	77 149	404 948	46 181	14 552
1891	977 903	99 875	795 068	60 274	22 686	435 317	26 254	393 452	7 395	8 216	542 586	73 621	401 616	52 879	14 470
1890	930 755	92 226	752 794	64 098	21 637	417 683	24 620	377 339	7 555	8 169	513 072	67 606	375 455	56 543	13 468

[1]) Das ist die Wohnbevölkerung ohne die ihrer Dienstpflicht genügenden Soldaten und Arbeitsmänner und ohne die Arbeitsmaiden. — [2]) Reichsgebiet Mitte 1939, jedoch

nach Geburtsjahren und Familienstand am 17. Mai 1939[2])

(sämtliche Gemeinden)

Geburtsjahre	Ständige Bevölkerung insgesamt[1])					Männliche Bevölkerung					Weibliche Bevölkerung				
	insgesamt	ledig	verheiratet	verwitwet	geschieden	insgesamt	ledig	verheiratet	verwitwet	geschieden	insgesamt	ledig	verheiratet	verwitwet	geschieden
1889	938 886	91 987	750 588	74 514	21 797	421 078	24 751	379 221	9 057	8 049	517 808	67 236	371 367	65 457	13 748
1888	923 749	87 871	735 347	79 619	20 912	419 130	24 458	377 029	9 649	7 994	504 619	63 413	358 318	69 970	12 918
1887	915 627	84 981	723 990	86 493	20 163	418 123	24 163	375 095	10 921	7 944	497 504	60 818	348 895	75 572	12 219
1886	878 698	80 034	689 389	90 239	19 036	401 905	23 070	359 468	11 821	7 546	476 793	56 964	329 921	78 418	11 490
1885	866 228	77 176	674 838	95 979	18 235	398 611	22 568	355 710	13 033	7 300	467 617	54 608	319 128	82 946	10 935
1884	840 827	73 614	650 273	99 679	17 261	389 164	22 055	345 746	14 349	7 014	451 663	51 559	304 527	85 330	10 247
1883	806 130	69 639	617 094	103 342	16 055	374 229	21 144	330 739	15 697	6 649	431 901	48 495	286 355	87 645	9 406
1882	803 793	67 309	610 157	110 280	15 547	374 092	20 883	329 067	17 703	6 439	429 701	46 926	281 090	92 577	9 108
1881	771 829	64 801	580 054	112 939	14 105	362 633	20 353	316 977	19 225	6 078	409 266	44 448	263 077	93 714	8 027
1880	761 071	63 089	564 046	120 259	13 677	357 350	19 993	309 816	21 599	5 942	403 721	43 096	254 230	98 660	7 735
1879	772 200	62 981	563 489	132 518	13 212	362 526	19 947	311 424	25 402	5 753	409 674	43 034	252 065	107 116	7 459
1878	753 174	61 811	539 912	138 876	12 575	353 928	19 823	300 955	27 732	5 418	399 246	41 988	238 957	111 144	7 157
1877	739 257	60 043	522 455	145 084	11 675	350 478	19 611	295 004	30 740	5 123	388 779	40 432	227 451	114 344	6 552
1876	722 149	58 777	498 481	153 980	10 911	340 722	19 378	282 342	34 102	4 900	381 427	39 399	216 139	119 878	6 011
1875	689 124	56 136	465 773	157 172	10 043	327 772	18 791	267 678	36 833	4 470	361 352	37 345	198 095	120 339	5 573
1874	646 403	52 159	426 816	158 519	8 909	306 944	17 637	246 843	38 318	4 146	339 459	34 522	179 973	120 201	4 763
1873	603 866	48 181	387 505	160 378	7 802	286 581	16 180	226 575	40 186	3 640	317 285	32 001	160 930	120 192	4 162
1872	575 643	46 636	357 578	164 503	6 926	271 707	15 758	210 582	42 174	3 193	303 936	30 878	146 996	122 329	3 733
1871	466 999	38 479	279 679	143 626	5 215	222 185	13 223	168 000	38 517	2 445	244 814	25 256	111 679	105 109	2 770
1870	492 726	40 453	283 713	163 196	5 364	232 052	13 783	170 991	44 727	2 551	260 674	26 670	112 722	118 469	2 813
1869	471 405	38 549	259 511	168 668	4 677	221 216	13 073	158 156	47 746	2 241	250 189	25 476	101 355	120 922	2 436
1868	418 725	33 977	219 540	161 308	3 900	195 114	11 350	135 628	46 238	1 848	223 611	22 627	83 912	115 020	2 052
1867	384 615	31 709	193 253	156 301	3 352	179 110	10 670	120 716	46 145	1 579	205 505	21 039	72 537	110 156	1 773
1866	371 392	30 085	176 301	162 068	2 938	170 153	9 750	110 887	48 178	1 338	201 239	20 335	65 414	113 890	1 600
1865	321 905	26 055	144 100	149 376	2 374	146 968	8 462	92 031	45 349	1 126	174 937	17 593	52 069	104 027	1 248
1864	300 987	24 842	126 166	147 949	2 030	135 611	8 069	81 042	45 577	923	165 376	16 773	45 124	102 372	1 107
1863	268 772	22 420	105 128	139 493	1 731	120 476	7 142	68 693	43 836	805	148 296	15 278	36 435	95 657	926
1862	229 120	19 364	83 876	124 581	1 299	102 089	6 194	55 644	39 656	595	127 031	13 170	28 232	84 925	704
1861	196 403	16 233	66 991	112 177	1 002	87 074	4 939	45 287	36 368	480	109 329	11 294	21 704	75 809	522
1860	181 230	15 139	56 256	108 985	850	79 018	4 605	38 507	35 531	375	102 212	10 534	17 749	73 454	475
1859	158 849	13 118	45 062	99 946	723	68 084	3 872	30 894	33 013	305	90 765	9 246	14 168	66 933	418
1858	130 110	10 406	33 594	85 556	554	55 451	3 053	23 637	28 510	251	74 659	7 353	9 957	57 046	303
1857	106 171	8 551	24 816	72 393	411	44 684	2 544	17 698	24 258	184	61 487	6 007	7 118	48 135	227
1856	84 878	6 781	17 820	59 960	317	34 974	1 922	12 949	19 985	118	49 904	4 859	4 871	39 975	199
1855	64 671	5 241	12 351	46 871	208	26 710	1 479	9 136	16 018	77	37 961	3 762	3 215	30 853	131
1854	55 460	4 576	9 255	41 469	160	21 965	1 211	6 898	13 793	63	33 495	3 365	2 357	27 676	97
1853	42 906	3 473	6 610	32 707	116	16 916	968	4 960	10 940	48	25 990	2 505	1 650	21 767	68
1852	32 958	2 627	4 421	25 815	95	12 591	655	3 391	8 511	34	20 367	1 972	1 030	17 304	61
1851	24 163	1 971	2 872	19 265	55	9 217	491	2 283	6 424	19	14 946	1 480	589	12 841	36
1850	18 332	1 418	1 846	15 021	47	6 809	376	1 433	4 982	18	11 523	1 042	413	10 039	29
1849	12 438	915	1 159	10 332	32	4 485	203	909	3 360	13	7 953	712	250	6 972	19
1848	8 207	631	755	6 798	23	2 920	149	593	2 171	7	5 287	482	162	4 627	16
1847	5 130	429	392	4 300	9	1 792	92	301	1 394	5	3 338	337	91	2 906	4
1846	3 461	270	286	2 897	8	1 244	51	218	974	1	2 217	219	68	1 923	7
1845	2 305	173	150	1 977	5	755	34	112	606	3	1 550	139	38	1 371	2
1844	1 571	138	157	1 271	5	504	32	99	371	2	1 067	106	58	900	3
1843	957	83	86	786	2	287	16	61	209	1	670	67	25	577	1
1842	699	98	104	495	2	235	32	59	143	1	464	66	45	352	1
1841	455	77	80	295	3	155	31	44	78	2	300	46	36	217	1
1840	263	40	46	176	1	74	7	28	39	—	189	33	18	137	1
1839 u. früher	54	21	4	29	—	11	5	2	4	—	43	16	2	25	—
Summe	**78 072 258**	**35 465 841**	**36 728 577**	**5 068 603**	**809 237**	**37 488 279**	**17 562 928**	**18 394 803**	**1 217 681**	**312 867**	**40 583 979**	**17 902 913**	**18 333 774**	**3 850 922**	**496 370**

ohne Memelland. — [2]) 1. Januar bis 16. Mai.

Noch: Übersicht 4. Die Ständige Bevölkerung[1])

Geburtsjahre	b. Bevölkerung der Gemeinden mit weniger als 2 000 Einwohnern[3])										c. Bevölkerung der Gemeinden					
	Ständige Bevölkerung[1]) insgesamt	Männliche Bevölkerung					Weibliche Bevölkerung					Ständige Bevölkerung[1]) insgesamt	Männliche Bevölkerung				
		insgesamt	ledig	verheiratet	verwitwet	geschieden	insgesamt	ledig	verheiratet	verwitwet	geschieden		insgesamt	ledig	verheiratet	verwitwet	geschieden
1939[4])	219 971	112 463	112 463	—	—	—	107 508	107 508	—	—	—	227 443	116 359	116 359	—	—	—
1938	514 227	262 726	262 726	—	—	—	251 501	251 501	—	—	—	536 823	274 390	274 390	—	—	—
1937	481 878	245 946	245 946	—	—	—	235 932	235 932	—	—	—	498 473	254 567	254 567	—	—	—
1936	482 762	246 240	246 240	—	—	—	236 522	236 522	—	—	—	494 789	251 792	251 792	—	—	—
1935	475 689	242 617	242 617	—	—	—	233 072	233 072	—	—	—	489 259	249 621	249 621	—	—	—
1934	463 003	235 586	235 586	—	—	—	227 417	227 417	—	—	—	462 203	235 838	235 838	—	—	—
1933	408 734	208 255	208 255	—	—	—	200 479	200 479	—	—	—	379 471	193 308	193 308	—	—	—
1932	422 972	214 676	214 676	—	—	—	208 296	208 296	—	—	—	387 752	197 557	197 557	—	—	—
1931	431 092	219 180	219 180	—	—	—	211 912	211912	—	—	—	403 877	205 392	205 392	—	—	—
1930	464 682	235 618	235 618	—	—	—	229 064	229 064	—	—	—	443 659	225 285	225 285	—	—	—
1929	456 917	232 255	232 255	—	—	—	224 662	224 662	—	—	—	442 960	225 054	225 054	—	—	—
1928	472 264	239 565	239 565	—	—	—	232 699	232 699	—	—	—	458 511	232 367	232 367	—	—	—
1927	459 733	232 670	232 670	—	—	—	227 063	227 063	—	—	—	448 998	228 900	228 900	—	—	—
1926	476 240	241 646	241 646	—	—	—	234 594	234 594	—	—	—	468 832	238 515	238 515	—	—	—
1925	522 413	262 836	262 836	—	—	—	259 577	259 577	—	—	—	486 365	248 226	248 226	—	—	—
1924	509 495	254 650	254 650	—	—	—	254 845	254 844	1	—	—	486 772	250 006	250 006	—	—	—
1923	486 337	248 296	248 296	—	—	—	238 041	237 955	81	4	1	500 666	255 537	255 537	—	—	—
1922	485 110	253 018	253 017	1	—	—	232 092	231 286	792	12	2	521 111	261 382	261 380	2	—	—
1921	478 709	251 293	251 192	92	8	1	227 416	223 940	3 456	11	9	529 826	256 054	255 965	83	4	2
1920	442 423	226 245	225 973	257	13	2	216 178	205 392	10 735	35	16	505 071	226 246	226 012	222	10	2
1919	311 145	152 013	151 026	966	17	4	159 132	141 628	17 389	72	43	350 695	141 623	140 474	1 117	12	20
1918	189 986	87 644	86 460	1 132	46	6	102 342	82 354	19 753	183	52	213 715	74 780	73 362	1 373	32	13
1917	145 924	46 705	44 668	2 028	7	2	99 219	70 952	28 106	79	82	188 559	54 739	51 936	2 729	13	11
1916	153 101	44 601	40 469	4 099	20	13	108 500	68 298	39 934	135	133	215 391	66 537	60 114	6 386	22	15
1915	231 402	8 3849	71 936	11 849	37	27	147 553	78 700	68 318	306	229	324 745	124 160	105 390	18 649	42	79
1914	380 518	184 249	145 989	38 061	120	79	196 269	88 975	106 388	522	384	516 725	254 764	197 451	56 878	147	288
1913	405 108	206 624	138 599	67 619	227	179	198 484	75 243	122 182	595	464	538 693	269 675	165 935	102 799	325	616
1912	426 135	220 341	129 456	90 243	349	293	205 794	66 158	138 175	846	615	556 180	281 160	146 987	132 809	451	913
1911	408 493	213 351	108 246	104 316	412	377	195 142	53 556	140 005	939	642	528 793	267 769	115 423	150 607	568	1 171
1910	424 262	221 233	95 936	124 278	559	460	203 029	48 791	152 327	1 153	758	552 671	279 063	98 702	178 139	746	1 476
1909	430 099	226 058	83 914	140 994	639	511	204 041	43 413	158 425	1 385	818	562 306	284 263	84 742	196 858	933	1 730
1908	426 605	224 031	72 192	150 482	731	626	202 574	38 811	161 225	1 628	910	558 182	281 076	71 970	206 109	1 085	1 912
1907	419 543	221 138	62 258	157 292	872	716	198 405	35 513	160 209	1 747	936	545 363	274 313	60 884	210 183	1 131	2 115
1906	418 817	219 880	54 293	163 787	971	829	198 937	33 370	162 458	2 055	1 054	541 279	271 276	52 683	214 933	1 261	2 399
1905	402 965	211 228	46 556	162 857	995	820	191 738	31 431	156 975	2 290	1 042	517 312	259 417	44 645	211 017	1 297	2 458
1904	409 718	213 306	41 579	169 704	1 119	904	196 412	30 572	162 029	2 730	1 081	520 680	260 644	40 043	216 565	1 445	2 591
1903	397 199	205 993	35 946	167 917	1 171	959	191 206	28 767	158 129	3 103	1 207	504 677	252 647	35 335	213 000	1 553	2 759
1902	406 279	210 231	32 548	175 312	1 290	1 081	196 048	29 065	162 015	3 648	1 320	517 183	259 309	32 532	221 980	1 788	3 009
1901	396 978	205 152	28 391	174 278	1 381	1 102	191 826	27 667	158 579	4 212	1 368	503 703	253 004	28 722	219 309	1 756	3 217
1900	381 438	194 318	24 057	167 649	1 491	1 121	187 120	26 368	154 617	4 738	1 397	484 461	241 687	24 278	212 212	1 904	3 293
1899	359 930	177 396	18 759	156 088	1 532	1 017	182 534	25 116	150 458	5 482	1 478	466 572	226 837	19 888	201 653	2 066	3 230
1898	345 016	164 491	16 036	145 924	1 491	1 040	180 525	24 838	148 273	5 980	1 434	447 359	211 932	16 885	189 796	2 090	3 161
1897	327 577	153 630	13 556	137 564	1 506	1 004	173 947	23 652	142 217	6 633	1 445	425 995	197 340	14 534	177 788	1 968	3 050
1896	320 308	146 849	12 220	132 057	1 592	980	173 459	23 813	140 655	7 573	1 418	413 871	187 284	12 864	169 479	2 058	2 883
1895	304 184	137 577	10 776	124 299	1 590	912	166 607	22 484	134 308	8 333	1 482	390 479	174 404	11 429	158 219	2 062	2 694
1894	291 148	130 276	9 974	117 816	1 649	837	160 872	21 735	128 769	8 982	1 386	376 540	165 651	10 096	150 830	2 108	2 617
1893	287 173	129 150	9 263	117 257	1 733	897	158 023	21 072	125 301	10 301	1 349	369 615	163 321	9 790	148 712	2 245	2 574
1892	272 007	122 348	8 630	111 046	1 857	815	149 659	19 637	117 629	11 112	1 281	351 531	156 469	9 159	142 627	2 260	2 423
1891	273 040	124 284	8 477	112 921	1 999	887	148 756	18 579	116 014	12 934	1 229	354 361	158 298	8 681	144 694	2 590	2 333
1890	257 424	117 401	7 931	106 583	2 064	823	140 023	17 177	107 873	13 827	1 146	335 685	151 842	8 152	138 688	2 638	2 364

[1]) Das ist die Wohnbevölkerung ohne die ihrer Dienstpflicht genügenden Soldaten und Arbeitsmänner und ohne die Arbeitsmaiden. — [3]) Reichsgebiet Mitte 1939, jedoch Sinn ihrer Einwohnerzahl entsprechend eingeordnet, alle übrigen Gemeinden dagegen zu den Gemeinden mit weniger als 2 000 Einwohnern gezählt worden. — [4]) 1. Januar

mit 2000 bis unter 100000 Einwohnern[3])					d. Bevölkerung der Gemeinden mit 100 000 und mehr Einwohnern										Geburtsjahre
Weibliche Bevölkerung					Ständige Bevölkerung[1]) insgesamt	Männliche Bevölkerung					Weibliche Bevölkerung				
insgesamt	ledig	verheiratet	verwitwet	geschieden		insgesamt	ledig	verheiratet	verwitwet	geschieden	insgesamt	ledig	verheiratet	verwitwet	geschieden	
111 084	111 084	—	—	—	149 425	76 585	76 585	—	—	—	72 840	72 840	—	—	—	1939[4])
262 433	262 433	—	—	—	351 632	179 580	179 580	—	—	—	172 052	172 052	—	—	—	1938
243 906	243 906	—	—	—	326 451	166 356	166 356	—	—	—	160 095	160 095	—	—	—	1937
242 997	242 997	—	—	—	322 612	164 744	164 744	—	—	—	157 868	157 868	—	—	—	1936
239 638	239 638	—	—	—	321 479	164 377	164 377	—	—	—	157 102	157 102	—	—	—	1935
226 365	226 365	—	—	—	300 161	153 699	153 699	—	—	—	146 462	146 462	—	—	—	1934
186 163	186 163	—	—	—	228 766	116 944	116 944	—	—	—	111 822	111 822	—	—	—	1933
190 195	190 195	—	—	—	229 188	116 786	116 786	—	—	—	112 402	112 402	—	—	—	1932
198 485	198 485	—	—	—	244 164	124 690	124 690	—	—	—	119 474	119 474	—	—	—	1931
218 374	218 374	—	—	—	271 738	138 212	138 212	—	—	—	133 526	133 526	—	—	—	1930
217 906	217 906	—	—	—	273 781	138 842	138 842	—	—	—	134 939	134 939	—	—	—	1929
226 144	226 144	—	—	—	281 909	142 735	142 735	—	—	—	139 174	139 174	—	—	—	1928
220 098	220 098	—	—	—	279 684	141 574	141 574	—	—	—	138 110	138 110	—	—	—	1927
230 317	230 317	—	—	—	295 560	149 717	149 717	—	—	—	145 843	145 843	—	—	—	1926
238 139	238 139	—	—	—	296 219	150 451	150 451	—	—	—	145 768	145 768	—	—	—	1925
236 766	236 766	—	—	—	293 338	149 401	149 401	—	—	—	143 937	143 937	—	—	—	1924
245 129	245 013	102	10	4	309 148	153 859	153 859	—	—	—	155 289	155 211	71	5	2	1923
259 729	258 791	916	18	4	340 109	165 069	165 069	—	—	—	175 040	174 344	676	12	8	1922
273 772	269 644	4 082	28	18	368 294	169 542	169 486	50	3	3	198 752	195 861	2 857	8	26	1921
278 825	265 207	13 511	57	50	382 464	165 424	165 232	176	10	6	217 040	207 133	9 800	41	66	1920
209 072	186 684	22 181	111	96	274 131	104 073	103 237	801	11	24	170 058	153 259	16 541	65	193	1919
138 935	111 878	26 675	207	175	173 990	55 117	53 965	1 095	33	24	118 873	97 623	20 791	147	312	1918
133 820	94 798	38 607	145	270	158 556	45 363	42 848	2 488	8	19	113 193	83 135	29 444	118	496	1917
148 854	91 866	56 312	265	411	184 950	56 148	50 576	5 529	11	32	128 802	83 364	44 321	214	903	1916
200 585	103 961	95 462	411	751	272 616	101 513	85 706	15 608	46	153	171 103	94 482	74 596	344	1 681	1915
261 961	113 892	146 036	739	1 294	412 541	196 549	152 572	43 327	134	516	215 992	102 643	110 029	669	2 651	1914
269 018	96 874	169 540	972	1 632	435 859	211 439	133 875	76 191	257	1 116	224 420	90 645	129 751	783	3 241	1913
275 020	84 219	187 580	1 222	1 999	450 409	219 522	118 359	99 057	362	1 744	230 887	80 122	145 681	1 056	4 028	1912
261 024	68 726	188 778	1 353	2 167	435 607	210 773	95 215	112 958	486	2 114	224 834	67 858	151 378	1 232	4 366	1911
273 608	63 318	206 089	1 763	2 438	458 539	220 547	82 516	134 761	564	2 706	237 992	64 893	166 478	1 602	5 019	1910
278 043	59 100	213 827	2 188	2 928	474 770	228 171	73 110	151 049	777	3 235	246 599	61 460	177 418	1 939	5 782	1909
277 106	54 758	216 867	2 405	3 076	483 724	233 579	64 126	164 831	947	3 675	250 145	58 189	183 251	2 245	6 460	1908
271 050	50 659	214 237	2 862	3 292	478 655	231 116	55 170	170 769	1 038	4 139	247 539	54 593	183 307	2 700	6 939	1907
270 003	48 784	214 270	3 470	3 479	479 833	231 427	48 880	177 054	1 097	4 396	248 406	52 792	184 957	3 151	7 506	1906
257 895	45 472	205 114	3 752	3 557	460 439	222 158	41 452	174 941	1 177	4 588	238 281	49 606	177 433	3 539	7 703	1905
260 036	45 115	206 393	4 566	3 962	461 771	223 172	37 825	179 105	1 261	4 981	238 599	48 869	177 323	4 119	8 288	1904
252 030	42 883	199 936	5 105	4 106	450 617	217 907	33 726	177 589	1 404	5 188	232 710	47 227	172 125	4 884	8 474	1903
257 874	42 642	204 827	5 972	4 433	462 264	224 449	31 241	185 861	1 583	5 764	237 815	46 869	175 651	5 951	9 344	1902
250 699	40 259	199 170	6 682	4 588	449 336	218 177	27 762	182 721	1 733	5 961	231 159	43 794	171 044	6 578	9 743	1901
242 774	38 162	192 379	7 446	4 787	433 299	210 218	24 086	178 197	1 805	6 130	223 081	40 769	164 901	7 378	10 033	1900
239 735	36 864	189 135	8 768	4 968	421 186	197 984	19 848	170 006	1 901	6 229	223 202	39 869	164 087	8 675	10 571	1899
235 427	35 691	185 037	9 727	4 972	409 907	187 196	17 259	161 943	1 954	6 040	222 711	38 232	164 074	9 932	10 473	1898
228 655	34 411	178 637	10 665	4 942	395 018	176 662	14 897	153 991	2 005	5 769	218 356	36 948	160 390	10 610	10 408	1897
226 587	33 574	175 985	12 092	4 936	389 460	169 463	13 231	148 587	2 005	5 640	219 997	36 438	160 819	12 296	10 444	1896
216 075	32 156	166 409	12 797	4 713	368 315	157 655	11 650	138 637	2 017	5 351	210 660	34 188	152 776	13 526	10 170	1895
210 889	30 807	161 274	14 263	4 545	363 162	154 132	10 635	135 935	2 227	5 335	209 030	33 092	151 290	14 774	9 874	1894
206 294	29 354	156 407	15 999	4 534	359 271	153 040	9 921	135 564	2 391	5 164	206 231	31 965	147 829	16 736	9 701	1893
195 062	27 447	146 627	16 953	4 035	348 366	150 257	9 467	133 306	2 435	5 049	198 109	30 065	140 692	18 116	9 236	1892
196 063	26 108	145 992	19 844	4 119	350 502	152 735	9 096	135 837	2 806	4 996	197 767	28 934	139 610	20 101	9 122	1891
183 843	24 038	135 037	20 925	3 843	337 646	148 440	8 537	132 068	2 853	4 982	189 206	26 391	132 545	21 791	8 479	1890

ohne Memelland. — [3]) Im Lande Oldenburg sind wegen der starken Zusammenfassung von Ortschaften und Wohnplätzen zu Großgemeinden nur die Städte im rechtlichen bis 16. Mai.

Geburtsjahre	b. Bevölkerung der Gemeinden mit weniger als 2 000 Einwohnern[3])											c. Bevölkerung der Gemeinden					
	Ständige Bevölkerung[1]) insgesamt	Männliche Bevölkerung					Weibliche Bevölkerung					Ständige Bevölkerung[1]) insgesamt	Männliche Bevölkerung				
		insgesamt	ledig	verheiratet	verwitwet	geschieden	insgesamt	ledig	verheiratet	verwitwet	geschieden		insgesamt	ledig	verheiratet	verwitwet	geschieden
1889	261 505	119 380	7 974	108 055	2 537	814	142 125	17 273	107 208	16 456	1 188	337 073	151 308	8 040	137 888	3 093	2 287
1888	259 224	119 432	8 157	107 710	2 754	811	139 792	16 645	104 207	17 870	1 070	330 268	149 859	7 937	136 243	3 355	2 324
1887	258 775	119 491	8 081	107 461	3 118	831	139 284	15 972	102 610	19 673	1 029	326 565	148 748	7 763	134 941	3 749	2 295
1886	249 136	115 169	7 842	102 984	3 504	839	133 967	15 376	97 218	20 380	993	311 974	141 922	7 448	128 433	3 970	2 071
1885	245 864	114 347	7 674	102 080	3 779	814	131 517	14 515	94 394	21 710	898	308 221	141 304	7 324	127 528	4 383	2 069
1884	242 322	113 305	7 665	100 567	4 305	768	129 017	13 973	91 187	22 950	907	298 700	138 195	7 145	124 165	4 929	1 956
1883	232 016	109 058	7 312	96 280	4 746	720	122 958	13 016	85 865	23 245	832	285 124	131 711	6 755	117 712	5 370	1 874
1882	232 932	109 659	7 207	96 206	5 474	772	123 273	12 560	85 011	24 863	839	283 681	131 397	6 765	116 983	5 888	1 761
1881	224 265	106 895	7 173	93 059	6 013	650	117 370	11 921	79 585	25 157	707	273 229	127 399	6 460	112 706	6 542	1 691
1880	222 443	106 045	6 925	91 540	6 889	691	116 398	11 544	77 412	26 696	746	267 900	124 716	6 479	109 449	7 168	1 620
1879	227 503	109 586	7 103	93 548	8 247	688	117 917	11 331	76 712	29 221	653	272 949	126 870	6 449	110 184	8 668	1 569
1878	223 273	107 345	7 114	90 666	8 936	629	115 928	11 225	73 538	30 501	664	266 727	124 789	6 381	107 385	9 477	1 546
1877	220 242	107 097	7 093	89 467	9 920	617	113 145	10 931	70 177	31 463	574	262 560	123 136	6 314	104 870	10 474	1 478
1876	217 009	105 302	7 032	86 246	11 432	592	111 707	10 824	67 287	33 069	527	256 738	119 827	6 370	100 430	11 614	1 413
1875	209 488	102 250	7 100	82 392	12 211	547	107 238	10 245	62 582	33 919	492	245 413	115 907	6 080	95 852	12 668	1 307
1874	199 018	97 453	6 513	77 340	13 101	499	101 565	9 361	57 771	33 994	439	229 881	108 404	5 856	88 030	13 334	1 184
1873	187 559	91 885	6 051	71 659	13 711	464	95 674	8 871	51 862	34 561	380	215 867	101 527	5 363	81 097	14 015	1 052
1872	180 505	88 287	6 119	67 330	14 441	397	92 218	8 558	47 789	35 505	366	206 407	96 978	5 259	75 840	14 937	942
1871	151 918	75 069	5 130	55 732	13 845	362	76 849	7 260	37 824	31 500	265	165 722	78 013	4 378	59 648	13 305	682
1870	160 011	78 641	5 468	56 791	16 046	336	81 370	7 479	38 186	35 446	259	175 523	81 670	4 599	60 994	15 299	778
1869	153 876	75 876	5 165	53 078	17 347	286	78 000	7 075	34 385	36 304	236	167 824	77 663	4 422	56 124	16 466	651
1868	138 832	67 910	4 439	46 053	17 191	227	70 922	6 273	29 106	35 349	194	149 396	68 913	3 887	48 500	15 952	574
1867	128 033	62 861	4 150	41 396	17 092	223	65 172	5 923	25 337	33 728	184	137 777	63 374	3 717	43 077	16 091	489
1866	124 755	60 666	3 863	38 699	17 905	199	64 089	5 733	22 823	35 386	147	133 174	60 152	3 412	39 400	16 917	423
1865	109 010	52 838	3 462	32 104	17 106	166	56 172	4 989	18 433	32 629	121	114 984	51 765	2 888	32 996	15 543	338
1864	104 056	50 324	3 349	29 133	17 711	131	53 732	4 809	16 288	32 529	106	107 242	47 603	2 794	28 730	15 784	295
1863	92 673	44 553	2 894	24 776	16 763	120	48 120	4 305	13 264	30 469	82	96 225	42 691	2 574	24 391	15 479	247
1862	79 690	38 478	2 550	20 342	15 500	86	41 212	3 599	10 399	27 123	91	82 362	36 237	2 228	19 866	13 948	195
1861	68 195	33 131	2 090	16 730	14 239	72	35 064	3 025	7 978	24 016	45	70 767	30 786	1 746	16 139	12 748	153
1860	64 726	31 269	1 991	14 706	14 515	57	33 457	2 939	6 658	23 810	50	64 930	27 741	1 638	13 664	12 309	130
1859	56 918	27 083	1 603	11 954	13 469	57	29 835	2 582	5 360	21 840	53	56 936	23 826	1 424	10 838	11 461	103
1858	46 948	22 328	1 279	9 265	11 742	42	24 620	1 955	3 766	18 856	43	46 893	19 718	1 151	8 411	10 063	93
1857	38 319	18 222	1 099	6 902	10 180	41	20 097	1 607	2 712	15 748	30	38 532	15 992	913	6 441	8 582	56
1856	31 358	14 719	861	5 126	8 712	20	16 639	1 351	1 862	13 392	34	30 278	12 192	647	4 595	6 911	39
1855	23 723	11 261	628	3 654	6 959	20	12 462	1 031	1 276	10 143	12	23 004	9 229	551	3 128	5 532	18
1854	20 557	9 445	546	2 847	6 037	15	11 112	927	926	9 247	12	19 852	7 641	419	2 387	4 813	22
1853	15 769	7 248	442	2 083	4 715	8	8 521	696	656	7 157	12	15 449	5 959	359	1 711	3 874	15
1852	12 146	5 425	274	1 414	3 734	3	6 721	529	400	5 787	5	11 939	4 388	258	1 138	2 977	15
1851	8 680	3 895	225	900	2 767	3	4 785	375	246	4 161	3	8 893	3 365	179	876	2 304	6
1850	6 648	2 927	177	616	2 130	4	3 721	291	152	3 274	4	6 770	2 450	144	495	1 803	8
1849	4 616	1 978	90	391	1 493	4	2 638	211	106	2 318	3	4 528	1 550	77	309	1 163	1
1848	2 982	1 256	68	231	955	2	1 726	141	63	1 521	1	3 063	1 056	59	223	771	3
1847	1 863	774	45	132	597	—	1 089	94	36	959	—	1 885	615	37	95	481	2
1846	1 250	544	23	93	428	—	706	52	33	621	—	1 294	435	19	77	339	—
1845	842	319	16	41	262	—	523	31	21	470	1	838	271	12	40	218	1
1844	551	238	14	51	173	—	313	24	21	268	—	568	174	11	33	129	1
1843	336	113	7	16	89	1	223	25	13	185	—	386	122	6	33	83	—
1842	267	93	10	18	64	1	174	30	24	120	—	238	85	9	24	52	—
1841	182	70	11	18	40	1	112	20	10	82	—	166	51	8	18	25	—
1840	97	34	4	13	17	—	63	10	7	46	—	90	19	1	6	12	—
1839 u. früher	16	2	1	1	—	—	14	6	1	7	—	18	8	4	1	3	—
Summe	25 101 096	12 402 704	6 457 657	5 476 664	434 429	33 954	12 698 392	6 090 988	5 464 587	1 099 309	43 508	29 063 005	13 951 431	6 543 966	6 890 589	423 681	93 195

[1]) Das ist die Wohnbevölkerung ohne die ihrer Dienstpflicht genügenden Soldaten und Arbeitsmänner und ohne die Arbeitsmaiden. — [3]) Reichsgebiet Mitte 1939, jedoch Sinn ihrer Einwohnerzahl entsprechend eingeordnet, alle übrigen Gemeinden dagegen zu den Gemeinden mit weniger als 2 000 Einwohnern gezählt worden.

im Deutschen Reich nach Geburtsjahren und Familienstand am 17. Mai 1939[2])

mit 2000 bis unter 100000 Einwohnern[3])					d. Bevölkerung der Gemeinden mit 100 000 und mehr Einwohnern										Geburtsjahre
Weibliche Bevölkerung					Ständige Bevölkerung[1]) insgesamt	Männliche Bevölkerung					Weibliche Bevölkerung				
insgesamt	ledig	verheiratet	verwitwet	geschieden		insgesamt	ledig	verheiratet	verwitwet	geschieden	insgesamt	ledig	verheiratet	verwitwet	geschieden	
185 765	23 726	133 842	24 335	3 862	340 308	150 390	8 737	133 278	3 427	4 948	189 918	26 237	130 317	24 666	8 698	1889
180 409	22 339	128 540	25 895	3 635	334 257	149 839	8 364	133 076	3 540	4 859	184 418	24 429	125 571	26 205	8 213	1888
177 817	21 582	124 956	27 829	3 450	330 287	149 884	8 319	132 693	4 054	4 818	180 403	23 264	121 329	28 070	7 740	1887
170 052	20 005	118 103	28 756	3 188	317 588	144 814	7 780	128 051	4 347	4 636	172 774	21 583	114 600	29 282	7 309	1886
166 917	19 429	114 019	30 337	3 132	312 143	142 960	7 570	126 102	4 871	4 417	169 183	20 664	110 715	30 899	6 905	1885
160 505	18 086	108 519	31 046	2 854	299 805	137 664	7 245	121 014	5 115	4 290	162 141	19 500	104 821	31 334	6 486	1884
153 413	17 025	102 118	31 593	2 677	288 990	133 460	7 077	116 747	5 581	4 055	155 530	18 454	98 372	32 807	5 897	1883
152 284	16 490	99 965	33 306	2 523	287 180	133 036	6 911	115 878	6 341	3 906	154 144	17 876	96 114	34 408	5 746	1882
145 830	15 725	93 922	33 955	2 228	274 405	128 339	6 720	111 212	6 670	3 737	146 066	16 802	89 570	34 602	5 092	1881
143 184	15 299	90 451	35 308	2 126	270 728	126 589	6 589	108 827	7 542	3 631	144 139	16 253	86 367	36 656	4 863	1880
146 079	15 248	90 461	38 312	2 058	271 748	126 070	6 395	107 592	8 467	3 496	145 678	16 455	84 892	39 583	4 748	1879
141 938	14 879	85 469	39 622	1 968	263 174	121 794	6 328	102 904	9 319	3 243	141 380	15 884	79 950	41 021	4 525	1878
139 424	14 493	82 160	40 913	1 858	256 455	120 245	6 204	100 667	10 346	3 028	136 210	15 008	75 114	41 968	4 120	1877
136 911	14 064	78 085	43 062	1 700	248 402	115 593	5 976	95 666	11 056	2 895	132 809	14 511	70 767	43 747	3 784	1876
129 506	13 435	71 452	43 005	1 614	234 223	109 615	5 611	89 434	11 954	2 616	124 608	13 665	64 061	43 415	3 467	1875
121 477	12 500	64 814	42 784	1 379	217 504	101 087	5 268	81 473	11 883	2 463	116 417	12 661	57 388	43 423	2 945	1874
114 340	11 625	58 393	43 113	1 209	200 440	93 169	4 766	73 819	12 460	2 124	107 271	11 505	50 675	42 518	2 573	1873
109 429	11 256	53 159	43 880	1 134	188 731	86 442	4 380	67 412	12 796	1 854	102 289	11 064	46 048	42 944	2 233	1872
87 709	9 078	40 333	37 481	817	149 359	69 103	3 715	52 620	11 367	1 401	80 256	8 918	33 522	36 128	1 688	1871
93 853	9 845	40 606	42 574	828	157 192	71 741	3 716	53 206	13 382	1 437	85 451	9 346	33 930	40 449	1 726	1870
90 161	9 456	36 515	43 457	733	149 705	67 677	3 486	48 954	13 933	1 304	82 028	8 945	30 455	41 161	1 467	1869
80 483	8 563	30 266	41 037	617	130 497	58 291	3 024	41 075	13 145	1 047	72 206	7 791	24 540	38 634	1 241	1868
74 403	7 931	26 207	39 725	540	118 805	52 875	2 803	36 243	12 962	867	65 930	7 185	20 993	36 703	1 049	1867
73 022	7 666	23 709	41 183	464	113 463	49 335	2 475	32 788	13 356	716	64 128	6 936	18 882	37 321	939	1866
63 219	6 518	18 804	37 495	402	97 911	42 365	2 112	26 931	12 700	622	55 546	6 086	14 832	33 903	725	1865
59 639	6 261	16 323	36 720	335	89 689	37 684	1 926	23 179	12 082	497	52 005	5 703	12 513	33 123	666	1864
53 534	5 796	12 935	34 498	305	79 874	33 232	1 674	19 526	11 594	438	46 642	5 177	10 236	30 690	539	1863
46 125	5 045	10 090	30 767	223	67 068	27 374	1 416	15 436	10 208	314	39 694	4 526	7 743	27 035	390	1862
39 981	4 322	7 770	27 714	175	57 441	23 157	1 103	12 418	9 381	255	34 284	3 947	5 956	24 079	302	1861
37 189	3 979	6 391	26 669	150	51 574	20 008	976	10 137	8 707	188	31 566	3 616	4 700	22 975	275	1860
33 110	3 536	5 134	24 323	117	44 995	17 175	845	8 102	8 083	145	27 820	3 128	3 674	20 770	248	1859
27 175	2 873	3 676	20 520	106	36 269	13 405	623	5 961	6 705	116	22 864	2 525	2 515	17 670	154	1858
22 540	2 341	2 583	17 534	82	29 320	10 470	532	4 355	5 496	87	18 850	2 059	1 823	14 853	115	1857
18 086	1 916	1 730	14 377	63	23 242	8 063	414	3 228	4 362	59	15 179	1 592	1 279	12 206	102	1856
13 775	1 461	1 107	11 159	48	17 944	6 220	300	2 354	3 527	39	11 724	1 270	832	9 551	71	1855
12 211	1 322	840	10 021	28	15 051	4 879	246	1 664	2 943	26	10 172	1 116	591	8 408	57	1854
9 490	1 016	584	7 868	22	11 688	3 709	167	1 166	2 351	25	7 979	793	410	6 742	34	1853
7 551	795	378	6 354	24	8 873	2 778	123	839	1 800	16	6 095	648	252	5 163	32	1852
5 528	602	215	4 699	12	6 590	1 957	87	507	1 353	10	4 633	503	128	3 981	21	1851
4 320	460	152	3 698	10	4 914	1 432	55	322	1 049	6	3 482	291	109	3 067	15	1850
2 978	271	88	2 612	7	3 294	957	36	209	704	8	2 337	230	56	2 042	9	1849
2 007	200	59	1 743	5	2 162	608	22	139	445	2	1 554	141	40	1 363	10	1848
1 270	137	26	1 105	2	1 382	403	10	74	316	3	979	106	29	842	2	1847
859	96	19	742	2	917	265	9	48	207	1	652	71	16	560	5	1846
567	57	14	495	1	625	165	6	31	126	2	460	51	3	406	—	1845
394	46	25	320	3	452	92	7	15	69	1	360	36	12	312	—	1844
264	27	5	232	—	235	52	3	12	37	—	183	15	7	160	1	1843
153	19	17	117	—	194	57	13	17	27	—	137	17	4	115	1	1842
115	18	17	79	1	107	34	12	8	13	1	73	8	9	56	—	1841
71	9	6	55	1	76	21	2	9	10	—	55	14	5	36	—	1840
10	6	—	4	—	20	1	—	—	1	—	19	4	1	14	—	1839 u. früher
15111574	6721039	6848483	1398210	143842	23908157	11134144	4561305	6027550	359571	185718	12774013	5090886	6020704	1353403	309020	Summe

ohne Memelland. — [3]) Im Lande Oldenburg sind wegen der starken Zusammenfassung von Ortschaften und Wohnplätzen zu Großgemeinden nur die Städte im rechtlichen

Übersicht 5. Die Ständige Bevölkerung[1]) in den Reichsteilen

Geburtsjahre	Preußen[3])[4])										Provinz					
	Ständige Bevölkerung[1]) insgesamt	Männliche Bevölkerung					Weibliche Bevölkerung					Ständige Bevölkerung[1]) insgesamt	Männliche Bevölkerung				
		insgesamt	ledig	verheiratet	verwitwet	geschieden	insgesamt	ledig	verheiratet	verwitwet	geschieden		insgesamt	ledig	verheiratet	verwitwet	geschieden
1939*)	318 143	163 132	163 132	—	—	—	155 011	155 011	—	—	—	24 037	12 452	12 452	—	—	—
1938	768 906	393 431	393 431	—	—	—	375 475	375 475	—	—	—	57 085	29 171	29 171	—	—	—
1937	720 286	367 767	367 767	—	—	—	352 519	352 519	—	—	—	51 976	26 613	26 613	—	—	—
1936	714 533	364 662	364 662	—	—	—	349 871	349 871	—	—	—	52 108	26 556	26 556	—	—	—
1935	709 753	362 867	362 867	—	—	—	346 886	346 886	—	—	—	50 695	25 930	25 930	—	—	—
1934	676 139	345 422	345 422	—	—	—	330 717	330 717	—	—	—	48 261	24 550	24 550	—	—	—
1933	537 095	273 949	273 949	—	—	—	263 146	263 146	—	—	—	41 391	21 141	21 141	—	—	—
1932	544 436	277 289	277 289	—	—	—	267 147	267 147	—	—	—	41 839	21 284	21 284	—	—	—
1931	565 771	289 134	289 134	—	—	—	276 637	276 637	—	—	—	41 364	21 041	21 041	—	—	—
1930	617 937	314 431	314 431	—	—	—	303 506	303 506	—	—	—	43 427	22 085	22 085	—	—	—
1929	614 807	312 756	312 756	—	—	—	302 051	302 051	—	—	—	43 380	22 104	22 104	—	—	—
1928	638 634	324 081	324 081	—	—	—	314 553	314 553	—	—	—	44 924	22 960	22 960	—	—	—
1927	625 398	318 207	318 207	—	—	—	307 191	307 191	—	—	—	43 444	22 158	22 158	—	—	—
1926	650 396	331 282	331 282	—	—	—	319 114	319 114	—	—	—	44 655	22 821	22 821	—	—	—
1925	687 823	349 136	349 136	—	—	—	338 687	338 687	—	—	—	48 160	24 842	24 842	—	—	—
1924	678 960	343 827	343 827	—	—	—	335 133	335 132	1	—	—	47 088	24 089	24 089	—	—	—
1923	668 043	338 866	338 866	—	—	—	329 177	329 023	139	13	2	45 747	23 304	23 304	—	—	—
1922	700 647	353 390	353 389	1	—	—	347 257	346 009	1 221	22	5	47 043	24 166	24 166	—	—	—
1921	717 957	352 118	351 997	107	11	3	365 839	360 146	5 640	26	27	47 847	24 341	24 332	8	1	—
1920	691 497	321 305	320 946	334	17	8	370 192	351 120	18 932	63	77	45 104	21 626	21 611	14	1	—
1919	489 596	209 065	207 490	1 530	19	26	280 531	249 249	30 973	127	182	32 601	14 801	14 710	89	2	—
1918	301 315	110 548	108 351	2 106	64	27	190 767	152 143	37 965	307	352	20 286	8 553	8 439	108	5	1
1917	259 069	76 364	72 438	3 889	19	18	182 705	128 248	53 749	196	512	19 709	7 468	7 133	330	3	2
1916	293 905	86 828	78 349	8 415	27	37	207 077	126 746	79 040	363	928	19 479	5 985	5 390	592	1	2
1915	433 263	157 900	133 682	23 999	58	161	275 363	140 755	132 363	622	1 623	26 845	12 179	10 306	1 864	3	6
1914	689 027	334 979	259 542	74 670	221	546	354 048	152 021	198 367	1 071	2 589	39 106	19 576	14 882	4 669	14	11
1913	720 968	358 283	222 773	133 835	492	1 183	362 685	128 889	229 343	1 309	3 144	36 051	15 876	8 479	7 353	22	22
1912	748 436	376 765	199 505	174 827	658	1 775	371 671	111 198	255 024	1 663	3 786	42 504	21 628	11 716	9 825	36	51
1911	720 504	364 031	161 438	199 597	793	2 203	356 473	91 416	259 125	1 894	4 038	41 645	22 024	9 986	11 927	45	66
1910	750 350	377 482	133 364	235 460	1 043	2 615	372 868	84 831	281 134	2 456	4 447	42 200	22 113	8 575	13 390	56	92
1909	769 039	388 280	120 193	263 747	1 269	3 071	380 759	78 542	294 107	2 942	5 168	41 365	21 671	7 005	14 533	53	80
1908	772 741	389 639	103 083	281 575	1 504	3 477	383 102	73 751	300 308	3 353	5 690	41 131	21 351	5 872	15 299	53	127
1907	760 472	384 262	88 447	290 272	1 653	3 890	376 210	67 939	298 484	3 788	5 999	39 988	21 018	5 157	15 657	72	132
1906	755 357	380 300	76 444	298 042	1 753	4 061	375 057	65 019	299 173	4 520	6 345	39 037	20 175	4 330	15 640	89	116
1905	723 295	363 791	64 755	293 101	1 785	4 150	359 504	61 153	286 874	5 028	6 449	36 363	18 489	3 516	14 769	78	126
1904	730 186	366 869	58 553	301 806	1 995	4 515	363 317	60 618	289 741	5 954	7 004	37 228	18 842	3 264	15 357	75	146
1903	706 292	354 682	51 275	296 710	2 092	4 605	351 610	57 882	279 927	6 745	7 056	35 174	17 779	2 817	14 732	95	135
1902	723 806	364 077	47 037	309 596	2 388	5 056	359 729	58 050	285 982	7 996	7 701	36 133	17 763	2 467	15 056	93	147
1901	703 050	354 013	41 340	305 059	2 441	5 173	349 037	54 193	277 887	9 045	7 912	34 489	17 012	2 161	14 625	101	125
1900	678 904	339 917	35 506	296 385	2 680	5 346	338 987	51 477	269 308	10 052	8 150	33 407	16 544	1 885	14 417	84	158
1899	649 034	314 509	28 174	278 421	2 783	5 131	334 525	50 056	264 273	11 640	8 556	32 026	15 280	1 469	13 556	109	146
1898	628 661	295 283	24 476	263 017	2 751	5 039	333 378	48 622	262 964	13 259	8 533	31 511	14 573	1 256	13 036	116	165
1897	600 427	275 892	21 021	247 332	2 732	4 807	324 535	47 091	254 555	14 366	8 523	29 455	13 251	1 077	11 900	105	169
1896	586 420	263 191	18 550	237 282	2 776	4 583	323 229	46 332	252 073	16 397	8 427	29 796	13 168	973	11 943	98	154
1895	555 790	245 595	16 247	222 238	2 808	4 302	310 195	43 840	240 070	17 968	8 317	28 698	12 669	848	11 569	110	142
1894	540 432	237 040	14 758	215 099	2 984	4 199	303 392	42 470	233 423	19 538	7 961	28 875	12 996	843	11 897	115	141
1893	534 824	235 440	13 912	214 083	3 242	4 203	299 384	40 728	228 505	22 193	7 958	28 415	12 928	769	11 883	131	145
1892	508 773	225 167	12 916	204 831	3 291	4 129	283 606	38 340	214 041	23 756	7 469	26 406	12 096	723	11 088	140	145
1891	513 342	228 906	12 755	208 381	3 743	4 027	284 436	36 734	212 811	27 356	7 535	27 008	12 580	705	11 582	164	129
1890	492 598	222 026	11 928	202 080	3 941	4 077	270 572	33 657	200 308	29 649	6 958	26 491	12 196	661	11 246	147	142

*) 1. Januar bis 16. Mai. — [1]) Das ist die Wohnbevölkerung ohne die ihrer Dienstpflicht genügenden Soldaten und Arbeitsmänner und ohne die Arbeitsmaiden. — sichtigt. — [4]) Ohne Memelland.

nach Geburtsjahren und Familienstand am 17. Mai 1939[2])

Ostpreußen[4])					Stadt Berlin										Geburtsjahre
Weibliche Bevölkerung					Ständige Bevölkerung[1]) insgesamt	Männliche Bevölkerung					Weibliche Bevölkerung				
insgesamt	ledig	verheiratet	verwitwet	geschieden		insgesamt	ledig	verheiratet	verwitwet	geschieden	insgesamt	ledig	verheiratet	verwitwet	geschieden	
11 585	11 585	—	—	—	23 856	12 227	12 227	—	—	—	11 629	11 629	—	—	—	1939*)
27 914	27 914	—	—	—	59 346	30 424	30 424	—	—	—	28 922	28 922	—	—	—	1938
25 363	25 363	—	—	—	56 034	28 378	28 378	—	—	—	27 656	27 656	—	—	—	1937
25 552	25 552	—	—	—	55 322	28 133	28 133	—	—	—	27 189	27 189	—	—	—	1936
24 765	24 765	—	—	—	54 554	27 691	27 691	—	—	—	26 863	26 863	—	—	—	1935
23 711	23 711	—	—	—	50 893	26 118	26 118	—	—	—	24 775	24 775	—	—	—	1934
20 250	20 250	—	—	—	34 434	17 507	17 507	—	—	—	16 927	16 927	—	—	—	1933
20 555	20 555	—	—	—	32 337	16 502	16 502	—	—	—	15 835	15 835	—	—	—	1932
20 323	20 323	—	—	—	34 576	17 816	17 816	—	—	—	16 760	16 760	—	—	—	1931
21 342	21 342	—	—	—	37 446	19 178	19 178	—	—	—	18 268	18 268	—	—	—	1930
21 276	21 276	—	—	—	37 549	18 970	18 970	—	—	—	18 579	18 579	—	—	—	1929
21 964	21 964	—	—	—	38 360	19 378	19 378	—	—	—	18 982	18 982	—	—	—	1928
21 286	21 286	—	—	—	38 374	19 507	19 507	—	—	—	18 867	18 867	—	—	—	1927
21 834	21 834	—	—	—	40 644	20 517	20 517	—	—	—	20 127	20 127	—	—	—	1926
23 318	23 318	—	—	—	40 626	20 564	20 564	—	—	—	20 062	20 062	—	—	—	1925
22 999	22 998	1	—	—	37 918	18 872	18 872	—	—	—	19 046	19 046	—	—	—	1924
22 443	22 428	14	1	—	37 675	17 951	17 951	—	—	—	19 724	19 709	11	3	1	1923
22 877	22 747	130	—	—	43 755	20 033	20 033	—	—	—	23 722	23 611	107	2	2	1922
23 506	22 955	550	—	1	51 474	21 807	21 795	8	2	2	29 667	29 129	530	1	7	1921
23 478	21 903	1 566	5	4	59 618	24 659	24 633	24	1	1	34 959	33 101	1 839	2	17	1920
17 800	15 322	2 461	11	6	44 314	16 029	15 912	109	1	7	28 285	25 242	2 972	12	59	1919
11 733	8 918	2 786	24	5	27 784	8 038	7 860	166	8	4	19 746	15 866	3 748	27	105	1918
12 241	8 098	4 100	24	19	26 266	7 420	7 008	407	—	5	18 846	13 390	5 288	19	149	1917
13 494	7 746	5 678	24	46	31 151	9 000	8 051	938	1	10	22 151	13 958	7 883	39	271	1916
14 666	7 007	7 579	31	49	45 305	15 280	12 708	2 528	5	39	30 025	15 921	13 524	68	512	1915
19 530	7 915	11 486	41	88	69 057	31 743	23 943	7 622	18	160	37 314	17 242	19 239	101	732	1914
20 175	6 888	13 092	85	110	77 745	36 876	22 998	13 506	44	328	40 869	16 062	23 685	145	977	1913
20 876	6 071	14 552	101	152	82 230	39 038	20 644	17 794	85	515	43 192	14 547	27 257	208	1 180	1912
19 621	5 162	14 212	106	141	80 919	38 330	17 104	20 462	90	674	42 589	12 648	28 411	263	1 267	1911
20 087	4 724	15 078	131	154	85 109	40 111	15 040	24 156	113	802	44 998	12 183	31 080	297	1 438	1910
19 694	4 362	15 026	153	153	89 123	42 212	13 650	27 459	155	938	46 911	11 814	33 082	356	1 659	1909
19 780	4 133	15 306	160	181	91 607	43 835	12 280	30 335	181	1 039	47 772	11 382	34 106	435	1 849	1908
18 970	3 658	14 898	200	214	92 723	44 814	11 021	32 373	220	1 200	47 909	10 755	34 658	528	1 968	1907
18 862	3 494	14 924	236	208	93 452	44 955	9 786	33 668	222	1 279	48 477	10 709	35 106	602	2 080	1906
17 874	3 256	14 176	240	202	87 481	42 336	8 339	32 449	244	1 304	45 145	9 982	32 315	696	2 152	1905
18 386	3 164	14 678	316	228	87 481	42 074	7 628	32 827	258	1 361	45 407	9 834	32 526	756	2 291	1904
17 395	3 064	13 778	342	211	85 057	41 357	6 912	32 724	309	1 412	43 700	9 561	31 030	885	2 224	1903
18 370	3 071	14 613	401	285	88 029	42 771	6 581	34 325	327	1 538	45 258	9 692	31 880	1 163	2 523	1902
17 477	2 801	13 985	425	266	83 792	40 786	5 752	33 094	325	1 615	43 006	8 892	30 340	1 219	2 555	1901
16 863	2 675	13 344	556	288	80 515	38 977	5 018	31 949	388	1 622	41 538	8 451	29 129	1 349	2 609	1900
16 746	2 662	13 192	586	306	79 069	36 290	4 139	30 220	340	1 591	42 779	8 613	29 702	1 664	2 800	1899
16 938	2 641	13 336	681	280	78 077	34 437	3 687	28 856	360	1 534	43 640	8 315	30 613	1 934	2 778	1898
16 204	2 490	12 748	653	313	76 330	32 963	3 374	27 672	372	1 545	43 367	8 241	30 216	2 145	2 765	1897
16 628	2 474	12 972	886	296	75 057	31 367	2 832	26 697	375	1 463	43 690	8 216	30 127	2 516	2 831	1896
16 029	2 311	12 522	897	299	71 452	29 392	2 527	25 087	393	1 385	42 060	7 635	28 806	2 767	2 852	1895
15 879	2 278	12 309	963	329	71 115	29 227	2 352	25 051	475	1 349	41 888	7 325	28 649	3 178	2 736	1894
15 487	2 279	11 803	1 113	292	71 278	29 373	2 192	25 371	483	1 327	41 905	7 161	28 526	3 442	2 776	1893
14 310	2 037	10 849	1 172	252	69 299	29 161	2 029	25 235	535	1 362	40 138	6 721	27 044	3 769	2 604	1892
14 428	1 985	10 787	1 385	271	71 359	30 237	2 077	26 236	595	1 329	41 122	6 636	27 461	4 330	2 695	1891
14 295	1 915	10 608	1 533	239	68 977	29 549	1 876	25 667	635	1 371	39 428	6 039	26 031	4 858	2 500	1890

[1]) Gebietsstand am 17. 5. 1939. — [2]) Der am 1. 11. 1939 erfolgte Gebietsaustausch zwischen der Prov. Hannover (Reg.-Bez. Stade) und dem Land Bremen ist bereits berück-

Noch: Übersicht 5. Die Ständige Bevölkerung[1]) in den Reichsteilen

Geburtsjahre	Noch: Preußen[3])[4])											Noch: Provinz					
	Ständige Bevölkerung[1]) insgesamt	Männliche Bevölkerung					Weibliche Bevölkerung					Ständige Bevölkerung[1]) insgesamt	Männliche Bevölkerung				
		insgesamt	ledig	verheiratet	verwitwet	geschieden	insgesamt	ledig	verheiratet	verwitwet	geschieden		insgesamt	ledig	verheiratet	verwitwet	geschieden
1889	492 880	222 332	11 974	201 781	4 641	3 936	270 548	33 394	196 285	33 925	6 944	25 397	11 731	670	10 797	152	112
1888	486 828	222 623	11 821	201 950	4 916	3 936	264 205	31 359	189 984	36 318	6 544	25 678	11 753	617	10 798	213	125
1887	482 259	222 207	11 526	201 152	5 522	4 007	260 052	29 955	184 754	39 001	6 342	25 066	11 690	622	10 676	251	141
1886	460 017	212 513	11 041	191 682	6 052	3 738	247 504	27 711	173 482	40 385	5 926	23 912	11 058	577	10 115	251	115
1885	452 746	210 768	10 842	189 574	6 682	3 670	241 978	26 358	167 244	42 795	5 581	22 590	10 564	528	9 640	262	134
1884	435 387	203 415	10 460	182 208	7 278	3 469	231 972	24 706	158 443	43 634	5 189	21 346	10 065	520	9 170	268	107
1883	416 036	194 966	10 055	173 651	7 997	3 263	221 070	23 205	148 555	44 500	4 810	20 725	9 608	486	8 704	309	109
1882	414 009	194 150	10 047	171 828	9 073	3 202	219 859	22 515	145 623	47 052	4 669	20 026	9 211	444	8 334	336	97
1881	397 075	188 500	9 713	165 953	9 845	2 989	208 575	21 185	136 013	47 214	4 163	18 010	8 437	429	7 571	341	96
1880	391 927	185 723	9 549	162 062	11 066	2 946	206 204	20 543	131 831	49 905	3 925	18 655	8 678	442	7 755	402	79
1879	398 539	188 426	9 670	162 779	13 083	2 894	210 113	20 677	131 094	54 562	3 780	19 703	9 109	466	8 035	528	80
1878	386 546	183 041	9 516	156 580	14 163	2 782	203 505	20 023	123 814	56 025	3 643	18 911	8 742	434	7 677	552	79
1877	380 675	181 937	9 362	154 175	15 874	2 526	198 738	19 361	118 194	57 802	3 381	17 764	8 318	383	7 256	600	79
1876	371 336	176 260	9 210	147 136	17 473	2 441	195 076	18 826	112 616	60 576	3 058	17 490	7 995	367	6 885	678	65
1875	354 597	170 115	9 042	139 797	18 960	2 316	184 482	17 808	103 272	60 596	2 806	17 610	8 177	409	6 912	791	65
1874	331 897	159 056	8 588	128 858	19 611	1 999	172 841	16 477	93 529	60 471	2 364	16 768	7 693	362	6 459	811	61
1873	308 186	147 336	7 609	117 443	20 455	1 829	160 850	15 116	83 459	60 198	2 077	16 354	7 568	324	6 293	899	52
1872	295 862	140 518	7 464	109 953	21 487	1 614	155 344	14 805	76 685	61 930	1 924	15 662	7 177	328	5 815	984	50
1871	228 626	109 356	5 909	83 606	18 685	1 156	119 270	11 460	55 697	50 753	1 360	11 909	5 443	274	4 282	852	35
1870	251 126	118 413	6 489	88 062	22 603	1 259	132 713	12 786	58 506	60 025	1 396	13 551	6 040	315	4 697	990	38
1869	241 495	113 777	6 125	82 154	24 371	1 127	127 718	12 125	52 901	61 444	1 248	14 055	6 346	341	4 844	1 128	33
1868	213 083	99 976	5 353	70 110	23 599	914	113 107	10 621	43 256	58 149	1 081	11 120	5 033	245	3 671	1 094	23
1867	196 603	91 674	5 115	62 317	23 435	807	104 929	10 033	37 971	56 050	875	11 105	4 939	251	3 475	1 182	31
1866	190 272	87 535	4 718	57 576	24 605	636	102 737	9 744	34 273	57 901	819	11 257	4 895	249	3 373	1 246	27
1865	167 268	76 487	4 018	48 495	23 427	547	90 781	8 382	27 987	53 789	623	10 462	4 637	206	3 120	1 288	23
1864	156 337	70 148	3 890	42 327	23 484	447	86 189	8 179	24 195	53 229	586	11 153	4 761	215	3 027	1 498	21
1863	139 134	62 424	3 422	36 113	22 490	399	76 710	7 393	19 478	49 393	446	9 746	4 335	187	2 626	1 508	14
1862	118 514	52 701	2 955	29 010	20 457	279	65 813	6 405	14 970	44 092	346	8 222	3 534	163	2 092	1 266	13
1861	103 442	45 775	2 401	24 202	18 938	234	57 667	5 591	11 754	40 074	248	7 221	3 134	146	1 759	1 216	13
1860	94 550	41 267	2 223	20 337	18 530	177	53 283	5 165	9 606	38 282	230	7 134	3 054	144	1 634	1 260	16
1859	83 815	35 956	1 925	16 323	17 559	149	47 859	4 508	7 758	35 377	216	6 314	2 727	135	1 348	1 236	8
1858	68 391	29 193	1 485	12 593	14 996	119	39 198	3 591	5 388	30 076	143	5 392	2 269	94	1 046	1 119	10
1857	55 634	23 304	1 230	9 314	12 682	78	32 330	2 953	3 913	25 362	102	4 213	1 705	68	746	886	5
1856	43 968	18 153	1 014	6 764	10 320	55	25 815	2 378	2 595	20 735	107	3 367	1 352	61	545	744	2
1855	34 305	14 216	749	4 904	8 528	35	20 089	1 847	1 736	16 435	71	2 745	1 137	49	413	671	4
1854	29 281	11 590	612	3 669	7 275	34	17 691	1 684	1 285	14 666	56	2 382	961	42	339	578	2
1853	22 443	8 831	495	2 585	5 728	23	13 612	1 207	919	11 456	30	1 959	752	35	226	489	2
1852	17 512	6 744	342	1 827	4 555	20	10 768	933	564	9 238	33	1 455	555	26	172	357	—
1851	12 767	4 914	246	1 232	3 426	10	7 853	655	340	6 841	17	1 218	466	21	140	303	2
1850	9 703	3 656	195	781	2 674	6	6 047	526	225	5 282	14	908	329	16	85	227	1
1849	6 759	2 442	108	483	1 843	8	4 317	339	145	3 822	11	685	229	9	41	179	—
1848	4 515	1 625	76	332	1 214	3	2 890	239	93	2 546	12	412	133	9	36	87	1
1847	2 831	967	45	171	750	1	1 864	170	55	1 637	2	233	56	2	19	35	—
1846	1 859	694	35	129	530	—	1 165	110	33	1 019	3	191	69	4	16	49	—
1845	1 270	423	15	65	342	1	847	69	19	757	2	131	41	2	10	29	—
1844	861	285	18	59	206	2	576	44	27	502	3	92	44	3	9	32	—
1843	538	159	7	40	112	—	379	32	12	335	—	56	8	—	3	5	—
1842	404	135	22	31	82	—	269	33	21	215	—	49	22	2	3	17	—
1841	244	79	16	23	40	—	165	23	19	122	1	27	9	3	2	4	—
1840	138	45	3	16	26	—	93	15	9	68	1	17	6	1	4	1	—
1839 u. früher	30	7	3	1	3	—	23	9	—	14	—	2	—	—	—	—	—
Summe	40 941 557	19 715 013	9 178 721	9 752 040	625 726	158 526	21 226 544	9 279 204	9 718 457	1 972 252	256 631	2 413 447	1 172 413	622 350	512 649	32 421	4 993

Anmerkungen siehe S. 30.

Ostpreußen[4])					Noch: Stadt Berlin										Geburtsjahre
Weibliche Bevölkerung					Ständige Bevölkerung[1]) insgesamt	Männliche Bevölkerung					Weibliche Bevölkerung				
insgesamt	ledig	verheiratet	verwitwet	geschieden		insgesamt	ledig	verheiratet	verwitwet	geschieden	insgesamt	ledig	verheiratet	verwitwet	geschieden	
13 666	1 887	9 811	1 712	256	68 686	29 402	1 915	25 397	714	1 376	39 284	6 114	25 255	5 387	2 528	1889
13 925	1 794	10 067	1 832	232	69 022	30 154	1 815	26 241	742	1 356	38 868	5 661	24 957	5 828	2 422	1888
13 376	1 680	9 472	1 987	237	68 961	30 656	1 834	26 600	839	1 383	38 305	5 491	24 170	6 247	2 397	1887
12 854	1 611	8 955	2 094	194	65 457	29 412	1 703	25 470	913	1 326	36 045	5 012	22 345	6 472	2 216	1886
12 026	1 474	8 289	2 074	189	64 248	28 780	1 600	24 939	1 009	1 232	35 468	4 743	21 806	6 845	2 074	1885
11 281	1 287	7 713	2 115	166	61 007	27 608	1 477	23 908	1 053	1 170	33 399	4 441	20 256	6 770	1 932	1884
11 117	1 300	7 428	2 209	180	58 374	26 579	1 424	22 818	1 217	1 120	31 795	4 098	18 791	7 120	1 786	1883
10 815	1 231	7 130	2 324	130	57 536	26 318	1 435	22 613	1 245	1 025	31 218	4 075	18 053	7 323	1 767	1882
9 573	1 127	6 086	2 232	128	54 693	25 281	1 319	21 682	1 294	986	29 412	3 669	16 845	7 334	1 564	1881
9 977	1 070	6 432	2 381	94	54 124	24 930	1 312	21 186	1 457	975	29 194	3 549	16 295	7 882	1 468	1880
10 594	1 246	6 461	2 745	142	54 066	24 608	1 188	20 795	1 660	965	29 458	3 528	16 050	8 422	1 458	1879
10 169	1 090	6 225	2 750	104	52 305	23 688	1 225	19 847	1 728	888	28 617	3 423	15 153	8 608	1 433	1878
9 446	1 030	5 548	2 753	115	50 018	22 967	1 119	19 097	1 924	827	27 051	3 255	13 780	8 755	1 261	1877
9 495	1 051	5 358	2 992	94	48 019	21 859	1 075	17 914	2 072	798	26 160	3 064	12 939	9 038	1 119	1876
9 433	975	5 179	3 183	96	45 031	20 323	969	16 469	2 161	724	24 708	2 852	11 771	9 003	1 082	1875
9 075	1 004	4 867	3 129	75	41 047	18 499	970	14 763	2 131	635	22 548	2 602	10 280	8 806	860	1874
8 786	925	4 579	3 201	81	38 112	17 194	884	13 527	2 216	567	20 918	2 300	9 273	8 587	758	1873
8 485	928	4 142	3 342	73	36 176	15 796	746	12 308	2 260	482	20 380	2 304	8 417	8 937	722	1872
6 466	688	3 077	2 662	39	27 389	12 298	614	9 343	1 957	384	15 091	1 702	5 808	7 068	513	1871
7 511	820	3 474	3 172	45	30 207	13 216	618	9 873	2 345	380	16 991	1 953	6 261	8 251	526	1870
7 709	807	3 410	3 438	54	29 165	12 782	580	9 285	2 554	363	16 383	1 885	5 619	8 442	437	1869
6 087	645	2 439	2 964	39	25 459	10 975	513	7 741	2 427	294	14 484	1 602	4 525	7 937	420	1868
6 166	662	2 378	3 089	37	23 249	9 887	519	6 760	2 360	248	13 362	1 467	4 025	7 536	334	1867
6 362	652	2 330	3 353	27	22 305	9 312	409	6 323	2 402	178	12 993	1 488	3 539	7 638	328	1866
5 825	555	1 973	3 269	28	19 530	8 090	370	5 140	2 400	180	11 440	1 228	2 902	7 082	228	1865
6 392	690	1 996	3 670	36	17 658	7 045	325	4 367	2 210	143	10 613	1 213	2 368	6 831	201	1864
5 411	612	1 526	3 242	31	15 877	6 271	309	3 693	2 152	117	9 606	1 082	1 966	6 402	156	1863
4 688	462	1 255	2 961	10	13 541	5 204	250	2 933	1 958	63	8 337	949	1 555	5 712	121	1862
4 087	407	997	2 672	11	11 689	4 392	196	2 374	1 752	70	7 297	840	1 139	5 220	95	1861
4 080	443	915	2 709	13	10 293	3 741	158	1 974	1 571	38	6 552	735	926	4 808	83	1860
3 587	351	752	2 471	13	8 916	3 117	139	1 481	1 460	37	5 799	631	728	4 363	77	1859
3 123	344	554	2 212	13	7 270	2 363	100	1 093	1 143	27	4 907	527	498	3 833	49	1858
2 508	257	374	1 876	1	5 936	1 895	87	784	1 005	19	4 041	428	381	3 196	36	1857
2 015	222	267	1 524	2	4 738	1 430	62	589	765	14	3 308	327	285	2 655	41	1856
1 608	172	200	1 232	4	3 722	1 199	50	445	691	13	2 523	231	158	2 113	21	1855
1 421	181	126	1 109	5	3 090	909	48	320	537	4	2 181	235	108	1 819	19	1854
1 207	131	118	958	—	2 372	685	20	219	439	7	1 687	125	85	1 467	10	1853
900	98	68	733	1	1 886	545	16	172	352	5	1 341	107	48	1 177	9	1852
752	60	45	646	1	1 334	363	16	95	250	2	971	86	26	850	9	1851
579	56	23	498	2	1 035	266	6	62	197	1	769	42	22	702	3	1850
456	36	27	392	1	731	207	5	39	162	1	524	47	16	456	5	1849
279	24	14	240	1	449	108	2	22	84	—	341	31	9	296	5	1848
177	15	2	160	—	327	84	2	23	58	1	243	23	3	216	1	1847
122	10	6	106	—	190	50	4	12	34	—	140	14	4	121	1	1846
90	8	2	80	—	131	32	1	12	19	—	99	11	1	87	—	1845
48	4	4	40	—	77	18	3	4	11	—	59	3	2	54	—	1844
48	2	—	46	—	41	8	—	1	7	—	33	1	1	31	—	1843
27	4	1	22	—	45	8	2	5	1	—	37	4	—	33	—	1842
18	3	1	14	—	23	5	2	—	3	—	18	2	2	14	—	1841
11	2	—	9	—	14	2	—	—	2	—	12	4	1	7	—	1840
2	2	—	—	—	6	1	—	—	1	—	5	—	—	5	—	1839 u. früher
1 241 034	610 805	511 235	110 106	8 888	4 321 521	1 964 772	720 950	1 125 783	67 504	50 535	2 356 749	858 277	1 126 368	233 565	88 539	Summe

Noch: Übersicht 5. Die Ständige Bevölkerung[1]) in den Reichsteilen

Geburtsjahre	Provinz Mark Brandenburg											Provinz					
	Ständige Bevölkerung[1]) insgesamt	Männliche Bevölkerung					Weibliche Bevölkerung					Ständige Bevölkerung[1]) insgesamt	Männliche Bevölkerung				
		insgesamt	ledig	verheiratet	verwitwet	geschieden	insgesamt	ledig	verheiratet	verwitwet	geschieden		insgesamt	ledig	verheiratet	verwitwet	geschieden
1939 °)	21 964	11 089	11 089	—	—	—	10 875	10 875	—	—	—	19 990	10 378	10 378	—	—	—
1938	53 632	27 411	27 411	—	—	—	26 221	26 221	—	—	—	49 777	25 562	25 562	—	—	—
1937	50 040	25 754	25 754	—	—	—	24 286	24 286	—	—	—	46 161	23 594	23 594	—	—	—
1936	49 941	25 599	25 599	—	—	—	24 342	24 342	—	—	—	45 506	23 137	23 137	—	—	—
1935	49 545	25 459	25 459	—	—	—	24 086	24 086	—	—	—	44 990	23 180	23 180	—	—	—
1934	46 289	23 751	23 751	—	—	—	22 538	22 538	—	—	—	42 530	21 667	21 667	—	—	—
1933	35 770	18 405	18 405	—	—	—	17 365	17 365	—	—	—	35 294	18 088	18 088	—	—	—
1932	36 055	18 414	18 414	—	—	—	17 641	17 641	—	—	—	35 971	18 289	18 289	—	—	—
1931	37 367	19 095	19 095	—	—	—	18 272	18 272	—	—	—	36 459	18 765	18 765	—	—	—
1930	41 078	20 867	20 867	—	—	—	20 211	20 211	—	—	—	38 550	19 678	19 678	—	—	—
1929	40 535	20 681	20 681	—	—	—	19 854	19 854	—	—	—	38 062	19 727	19 727	—	—	—
1928	42 241	21 559	21 559	—	—	—	20 682	20 682	—	—	—	40 383	20 614	20 614	—	—	—
1927	40 473	20 660	20 660	—	—	—	19 813	19 813	—	—	—	39 308	20 127	20 127	—	—	—
1926	43 092	22 030	22 030	—	—	—	21 062	21 062	—	—	—	40 278	20 559	20 559	—	—	—
1925	46 858	23 899	23 899	—	—	—	22 959	22 959	—	—	—	45 185	23 483	23 483	—	—	—
1924	45 276	23 141	23 141	—	—	—	22 135	22 135	—	—	—	43 578	22 555	22 555	—	—	—
1923	43 654	22 321	22 321	—	—	—	21 333	21 319	13	1	—	41 277	21 293	21 293	—	—	—
1922	47 265	24 039	24 038	1	—	—	23 226	23 126	96	4	—	42 474	21 945	21 945	—	—	—
1921	48 848	24 632	24 619	13	—	—	24 216	23 662	551	3	—	43 104	21 960	21 951	9	—	—
1920	49 495	24 128	24 099	28	1	—	25 367	23 569	1 788	5	5	40 603	19 504	19 490	11	3	—
1919	34 560	15 890	15 787	100	1	2	18 670	15 947	2 699	10	14	28 466	13 009	12 923	84	1	1
1918	20 482	8 568	8 427	134	6	1	11 914	8 768	3 090	31	25	16 660	6 953	6 814	133	4	2
1917	17 337	5 874	5 624	247	2	1	11 463	7 238	4 176	11	38	13 966	4 472	4 264	208	—	—
1916	20 213	7 182	6 535	641	3	3	13 031	6 988	5 957	28	58	16 372	5 473	4 970	497	4	2
1915	30 966	12 895	10 943	1 935	1	16	18 071	7 698	10 234	46	93	24 330	9 982	8 474	1 501	1	6
1914	50 477	27 288	21 142	6 100	12	34	23 189	7 982	14 960	67	180	38 072	19 389	15 031	4 336	10	12
1913	52 354	28 062	17 373	10 564	36	89	24 292	6 702	17 306	83	201	40 198	21 058	13 112	7 879	32	35
1912	53 534	28 812	14 899	13 736	57	120	24 722	5 574	18 823	103	222	41 276	21 472	11 124	10 255	39	54
1911	50 872	27 209	11 695	15 297	57	160	23 663	4 533	18 764	122	244	39 208	20 659	8 914	11 630	49	66
1910	52 609	27 952	9 746	17 917	94	195	24 657	4 187	20 030	167	273	40 030	20 951	7 599	13 209	67	76
1909	53 418	28 315	8 499	19 496	98	222	25 103	3 701	20 903	193	306	40 902	21 535	6 554	14 811	69	101
1908	52 710	27 711	7 045	20 326	105	235	24 999	3 433	21 020	191	355	39 373	20 582	5 514	14 891	65	112
1907	52 559	27 564	6 128	21 025	121	290	24 995	3 138	21 230	242	385	39 187	20 454	4 648	15 588	88	130
1906	52 310	27 262	5 475	21 314	136	337	25 048	3 051	21 313	292	392	38 496	19 980	4 030	15 742	96	112
1905	49 176	25 631	4 533	20 669	122	307	23 545	2 777	20 095	302	371	36 351	18 623	3 350	15 027	91	155
1904	49 957	26 194	4 032	21 667	155	340	23 763	2 739	20 230	380	414	37 559	19 136	3 056	15 826	111	143
1903	49 141	25 379	3 560	21 339	142	338	23 762	2 710	20 139	458	455	36 267	18 449	2 659	15 534	108	148
1902	51 194	26 673	3 362	22 714	201	396	24 521	2 670	20 900	462	489	37 706	19 461	2 411	16 739	114	197
1901	48 923	25 504	2 856	22 077	185	386	23 419	2 513	19 819	569	518	37 030	18 810	2 198	16 317	120	175
1900	47 631	24 620	2 466	21 577	175	402	23 011	2 403	19 446	633	529	35 228	17 910	1 815	15 767	157	171
1899	45 681	22 721	2 007	20 113	207	394	22 960	2 389	19 243	801	527	33 930	16 588	1 393	14 894	138	163
1898	44 182	21 117	1 648	18 877	216	376	23 065	2 322	19 383	817	543	33 376	15 637	1 270	14 075	127	165
1897	42 718	19 933	1 460	17 897	207	369	22 785	2 376	18 858	1 001	550	32 082	15 078	1 066	13 725	132	155
1896	41 429	19 033	1 256	17 247	195	335	22 396	2 297	18 521	1 042	536	31 068	14 217	960	12 988	142	127
1895	39 922	18 147	1 130	16 425	225	367	21 775	2 284	17 785	1 185	521	29 602	13 433	760	12 379	143	151
1894	38 745	17 499	1 011	15 968	210	310	21 246	2 241	17 325	1 202	478	28 687	12 673	699	11 669	160	145
1893	38 520	17 367	1 005	15 799	225	338	21 153	2 129	17 050	1 475	499	28 577	12 967	758	11 893	170	146
1892	36 452	16 688	917	15 216	252	303	19 764	2 029	15 714	1 538	483	26 878	12 115	638	11 167	154	156
1891	36 980	16 943	927	15 471	252	293	20 037	1 814	15 827	1 906	490	27 217	12 316	698	11 290	180	148
1890	35 585	16 513	825	15 121	272	295	19 072	1 699	14 901	2 041	431	25 795	11 709	586	10 770	192	161

Anmerkungen siehe S. 30.

Pommern					Provinz Schlesien										Geburtsjahre
Weibliche Bevölkerung					Ständige Bevölkerung[1]) insgesamt	Männliche Bevölkerung				Weibliche Bevölkerung					
insgesamt	ledig	verheiratet	verwitwet	geschieden		insgesamt	ledig	verheiratet	verwitwet	geschieden	insgesamt	ledig	verheiratet	verwitwet	geschieden	
9 612	9 612	—	—	—	41 418	21 178	21 178	—	—	—	20 240	20 240	—	—	—	1939 *)
24 215	24 215	—	—	—	100 049	51 449	51 449	—	—	—	48 600	48 600	—	—	—	1938
22 567	22 567	—	—	—	93 784	47 492	47 492	—	—	—	46 292	46 292	—	—	—	1937
22 369	22 369	—	—	—	94 709	48 363	48 363	—	—	—	46 346	46 346	—	—	—	1936
21 810	21 810	—	—	—	95 067	48 503	48 503	—	—	—	46 564	46 564	—	—	—	1935
20 863	20 863	—	—	—	90 883	46 335	46 335	—	—	—	44 548	44 548	—	—	—	1934
17 206	17 206	—	—	—	75 744	38 504	38 504	—	—	—	37 240	37 240	—	—	—	1933
17 682	17 682	—	—	—	76 345	38 614	38 614	—	—	—	37 731	37 731	—	—	—	1932
17 694	17 694	—	—	—	78 255	39 951	39 951	—	—	—	38 304	38 304	—	—	—	1931
18 872	18 872	—	—	—	85 211	43 260	43 260	—	—	—	41 951	41 951	—	—	—	1930
18 335	18 335	—	—	—	83 688	42 228	42 228	—	—	—	41 460	41 460	—	—	—	1929
19 769	19 769	—	—	—	86 426	43 780	43 780	—	—	—	42 646	42 646	—	—	—	1928
19 181	19 181	—	—	—	83 595	42 653	42 653	—	—	—	40 942	40 942	—	—	—	1927
19 719	19 719	—	—	—	88 407	44 735	44 735	—	—	—	43 672	43 672	—	—	—	1926
21 702	21 702	—	—	—	90 876	45 548	45 548	—	—	—	45 328	45 328	—	—	—	1925
21 023	21 023	—	—	—	89 137	45 295	45 295	—	—	—	43 842	43 842	—	—	—	1924
19 984	19 968	15	1	—	87 628	45 243	45 243	—	—	—	42 385	42 370	13	2	—	1923
20 529	20 426	102	1	—	88 665	45 720	45 720	—	—	—	42 946	42 791	152	3	—	1922
21 144	20 677	463	3	1	86 119	43 151	43 141	9	1	—	42 968	42 345	621	1	1	1921
21 099	19 611	1 476	7	5	77 097	35 328	35 298	27	3	—	41 769	39 647	2 115	4	3	1920
15 457	13 278	2 166	5	8	53 758	22 468	22 314	149	1	4	31 290	27 796	3 475	14	5	1919
9 707	7 305	2 365	22	15	31 607	11 736	11 536	192	8	—	19 871	15 655	4 166	29	21	1918
9 494	6 160	3 305	8	21	26 313	6 493	6 161	331	1	—	19 820	13 623	6 140	24	33	1917
10 899	5 971	4 869	23	36	29 955	7 855	7 026	827	—	2	22 100	13 024	8 979	46	51	1916
14 348	6 588	7 645	37	78	44 868	15 298	12 827	2 462	5	4	29 570	14 586	14 818	68	98	1915
18 683	6 998	11 523	61	101	71 697	32 791	24 754	7 977	23	37	38 906	15 874	22 701	143	188	1914
19 140	5 850	13 124	66	100	76 880	36 743	21 471	15 143	59	70	40 137	13 907	25 846	167	217	1913
19 804	5 195	14 366	87	156	80 366	39 088	18 796	20 131	69	92	41 278	12 192	28 627	193	266	1912
18 549	4 167	14 118	110	154	78 798	38 780	15 444	23 127	75	134	40 018	10 156	29 333	263	266	1911
19 079	3 716	15 078	139	146	82 133	40 541	13 413	26 881	111	136	41 592	9 502	31 496	278	316	1910
19 367	3 507	15 559	144	157	82 121	40 773	11 120	29 340	132	181	41 348	8 840	31 796	342	370	1909
18 791	3 143	15 288	165	195	83 629	41 547	9 786	31 393	152	216	42 082	8 508	32 740	424	410	1908
18 733	2 969	15 417	170	177	81 103	40 383	8 155	31 834	145	249	40 720	7 697	32 115	492	416	1907
18 516	2 800	15 311	206	199	81 144	40 117	7 088	32 609	150	270	41 027	7 673	32 268	568	518	1906
17 728	2 593	14 716	216	203	77 928	38 671	5 924	32 330	166	251	39 257	7 264	30 869	622	502	1905
18 423	2 763	15 160	286	214	79 775	38 975	5 359	33 161	186	269	40 800	7 474	32 040	706	580	1904
17 818	2 509	14 745	293	271	77 239	37 658	4 854	32 328	180	296	39 581	7 186	31 019	825	551	1903
18 245	2 537	15 059	383	266	81 039	39 363	4 366	34 418	257	322	41 676	7 280	32 634	1 076	636	1902
18 220	2 387	15 096	465	272	78 333	37 858	3 909	33 326	262	361	40 475	6 957	31 715	1 141	662	1901
17 318	2 320	14 286	457	255	75 872	36 788	3 263	32 935	238	352	39 084	6 717	30 383	1 270	714	1900
17 342	2 181	14 319	541	301	74 855	35 250	2 662	31 972	272	344	39 605	6 905	30 450	1 493	757	1899
17 739	2 321	14 478	639	301	72 174	33 073	2 245	30 169	265	394	39 101	6 643	30 020	1 706	732	1898
17 004	2 125	13 892	699	288	68 717	30 631	1 887	28 163	246	335	38 086	6 566	28 945	1 828	747	1897
16 851	2 112	13 624	807	308	67 069	29 495	1 798	27 065	283	349	37 574	6 406	28 306	2 099	763	1896
16 169	1 966	12 988	876	339	63 436	27 533	1 496	25 379	298	360	35 903	6 122	26 849	2 252	680	1895
16 014	1 933	12 777	965	339	61 432	26 213	1 354	24 278	267	314	35 219	5 950	26 082	2 469	718	1894
15 610	1 919	12 305	1 085	301	59 569	25 754	1 323	23 806	327	298	33 815	5 643	24 665	2 838	669	1893
14 763	1 856	11 427	1 206	274	55 956	23 970	1 163	22 218	295	294	31 986	5 298	23 138	2 905	645	1892
14 901	1 711	11 483	1 408	299	56 409	24 411	1 160	22 573	372	306	31 998	5 026	22 811	3 565	596	1891
14 086	1 559	10 760	1 523	244	54 039	23 477	1 071	21 738	381	287	30 562	4 713	21 485	3 738	626	1890

Noch: Übersicht 5. Die Ständige Bevölkerung[1]) in den Reichsteilen

Geburtsjahre	Noch: Provinz Mark Brandenburg											Noch: Provinz					
	Ständige Bevölkerung[1]) insgesamt	Männliche Bevölkerung					Weibliche Bevölkerung					Ständige Bevölkerung[1]) insgesamt	Männliche Bevölkerung				
		insgesamt	ledig	verheiratet	verwitwet	geschieden	insgesamt	ledig	verheiratet	verwitwet	geschieden		insgesamt	ledig	verheiratet	verwitwet	geschieden
1889	36 104	16 908	795	15 500	330	283	19 196	1 654	14 668	2 405	469	26 086	11 964	554	11 047	248	115
1888	35 434	16 632	843	15 131	325	333	18 802	1 588	14 191	2 574	449	25 881	11 955	572	10 995	250	138
1887	35 698	16 846	739	15 401	378	328	18 852	1 650	14 016	2 807	379	25 484	11 750	566	10 769	299	116
1886	33 417	15 627	763	14 171	420	273	17 790	1 438	13 138	2 845	369	24 273	11 344	557	10 359	322	106
1885	32 626	15 543	668	14 115	471	289	17 083	1 399	12 408	2 915	361	23 097	10 590	524	9 636	324	106
1884	31 699	14 951	646	13 563	479	263	16 748	1 288	11 944	3 152	364	22 340	10 330	498	9 371	336	125
1883	29 889	14 017	638	12 607	540	232	15 872	1 188	11 225	3 144	315	20 909	9 597	428	8 700	360	109
1882	29 958	14 191	607	12 779	573	232	15 767	1 158	10 939	3 353	317	20 984	9 656	426	8 727	406	97
1881	28 271	13 532	566	12 145	621	200	14 739	1 106	10 080	3 284	269	20 199	9 361	390	8 395	504	72
1880	29 241	13 850	605	12 226	785	234	15 391	1 092	10 438	3 576	285	20 241	9 353	426	8 270	569	88
1879	29 967	14 140	611	12 397	926	206	15 827	1 086	10 366	4 129	246	21 019	9 682	406	8 556	626	94
1878	29 037	13 662	593	11 912	961	196	15 375	1 109	9 856	4 141	269	20 244	9 444	395	8 216	728	105
1877	28 786	13 592	544	11 809	1 046	193	15 194	1 103	9 559	4 284	248	20 162	9 427	449	8 157	735	86
1876	27 837	13 074	510	11 225	1 154	185	14 763	1 064	8 948	4 531	220	19 882	9 175	395	7 781	909	90
1875	26 951	12 939	563	10 830	1 360	181	14 012	1 008	8 327	4 478	199	19 629	9 284	401	7 835	967	81
1874	25 341	12 066	515	10 017	1 405	129	13 275	921	7 692	4 495	167	18 627	8 891	398	7 375	1 045	73
1873	24 128	11 536	461	9 496	1 458	121	12 592	862	6 964	4 617	149	17 528	8 479	345	6 940	1 126	68
1872	23 245	11 211	439	9 079	1 558	135	12 034	872	6 413	4 586	163	17 861	8 476	360	6 785	1 255	76
1871	17 991	8 554	346	6 750	1 369	89	9 437	638	4 813	3 886	100	13 734	6 604	294	5 125	1 134	51
1870	20 207	9 552	399	7 406	1 643	104	10 655	715	5 105	4 728	107	15 350	7 462	331	5 691	1 388	52
1869	19 461	9 310	398	6 936	1 886	90	10 151	694	4 602	4 744	111	15 221	7 275	296	5 393	1 537	49
1868	17 780	8 337	355	6 058	1 839	85	9 443	658	3 916	4 771	98	13 048	6 115	255	4 453	1 372	35
1867	16 585	7 822	311	5 556	1 888	67	8 763	583	3 491	4 618	71	12 276	5 803	258	4 048	1 463	34
1866	16 321	7 517	318	5 197	1 951	51	8 804	618	3 226	4 885	75	11 909	5 611	248	3 745	1 587	31
1865	14 306	6 574	266	4 363	1 892	53	7 732	490	2 671	4 513	58	10 645	4 982	224	3 244	1 489	25
1864	13 571	6 154	266	3 857	1 994	37	7 417	503	2 352	4 509	53	10 107	4 582	223	2 885	1 453	21
1863	12 219	5 527	231	3 412	1 839	45	6 692	443	1 931	4 277	41	9 231	4 213	205	2 539	1 457	12
1862	10 416	4 646	169	2 712	1 737	28	5 770	403	1 384	3 943	40	7 747	3 529	162	1 997	1 353	17
1861	9 691	4 313	174	2 400	1 720	19	5 378	365	1 246	3 743	24	6 831	3 111	146	1 693	1 256	16
1860	8 576	3 755	156	1 918	1 667	14	4 821	359	995	3 440	27	6 629	2 967	121	1 531	1 308	7
1859	7 435	3 196	130	1 515	1 533	18	4 239	284	768	3 169	18	5 919	2 555	118	1 240	1 190	7
1858	6 291	2 738	115	1 254	1 362	7	3 553	262	526	2 749	16	4 952	2 250	101	1 005	1 137	7
1857	5 254	2 257	104	952	1 190	11	2 997	189	399	2 403	6	3 962	1 728	86	754	885	3
1856	4 191	1 730	87	684	957	2	2 461	156	266	2 027	12	3 422	1 505	61	590	853	1
1855	3 351	1 408	54	506	844	4	1 943	129	185	1 621	8	2 712	1 169	49	415	705	—
1854	2 884	1 135	33	392	704	6	1 749	126	136	1 479	8	2 258	942	37	318	585	2
1853	2 189	854	35	277	539	3	1 335	105	88	1 136	6	1 729	714	24	225	465	—
1852	1 828	695	20	190	484	1	1 133	78	60	992	3	1 390	567	24	169	371	3
1851	1 214	474	18	127	328	1	740	42	39	658	1	1 017	405	10	104	289	2
1850	951	369	21	87	259	1	583	47	22	514	—	821	338	18	68	251	1
1849	615	212	8	46	158	—	403	17	12	373	1	573	224	3	38	183	—
1848	483	187	1	32	154	—	296	16	11	268	1	376	166	9	22	135	—
1847	319	122	7	16	99	—	197	11	5	181	—	263	98	4	16	78	—
1846	224	70	2	16	52	—	154	6	6	142	—	185	87	4	16	67	—
1845	128	41	—	4	36	1	87	3	1	81	2	127	46	3	4	39	—
1844	92	27	1	9	17	—	65	—	4	61	—	77	22	—	6	16	—
1843	53	15	1	2	12	—	38	2	—	36	—	50	22	—	6	16	—
1842	37	12	—	4	8	—	25	4	—	21	—	31	9	3	1	5	—
1841	20	9	3	3	3	—	11	3	1	7	—	22	6	1	1	4	—
1840	16	5	—	2	3	—	11	1	—	9	1	14	6	1	1	4	—
1839 u. früher	5	2	1	1	—	—	3	—	—	3	—	2	—	—	—	—	—
Summe	2912388	1435415	640345	734138	48928	12004	1476973	579886	727622	152714	16751	2330445	1143067	563779	536101	37851	5336

Anmerkungen siehe S. 30.

Pommern					Noch: Provinz Schlesien										Geburtsjahre
Weibliche Bevölkerung					Ständige Bevölkerung[1]) insgesamt	Männliche Bevölkerung					Weibliche Bevölkerung				
insgesamt	ledig	verheiratet	verwitwet	geschieden		insgesamt	ledig	verheiratet	verwitwet	geschieden	insgesamt	ledig	verheiratet	verwitwet	geschieden	
14 122	1 593	10 388	1 877	264	53 750	23 153	1 031	21 418	415	289	30 597	4 562	21 122	4 325	588	1889
13 926	1 473	10 246	1 949	258	53 279	23 436	1 044	21 632	471	289	29 843	4 474	20 259	4 585	525	1888
13 734	1 446	9 954	2 102	232	52 453	23 036	978	21 212	542	304	29 417	4 182	19 633	5 049	553	1887
12 929	1 309	9 299	2 118	203	49 534	21 660	920	19 937	543	260	27 874	3 875	18 373	5 142	484	1886
12 507	1 293	8 687	2 325	202	48 819	21 513	906	19 727	636	244	27 306	3 670	17 574	5 575	487	1885
12 010	1 225	8 200	2 393	192	46 440	20 601	873	18 791	689	248	25 839	3 461	16 378	5 570	430	1884
11 312	1 071	7 768	2 314	159	43 939	19 402	843	17 589	735	235	24 537	3 233	15 208	5 695	401	1883
11 328	1 050	7 640	2 492	146	44 328	19 651	844	17 737	836	234	24 677	3 113	15 222	5 957	385	1882
10 838	1 012	7 235	2 440	151	42 105	18 784	785	16 893	889	217	23 321	2 904	14 125	5 943	349	1881
10 888	1 017	7 066	2 642	163	41 550	18 556	794	16 548	1 001	213	22 994	2 808	13 509	6 352	325	1880
11 337	946	7 376	2 853	162	43 154	19 081	801	16 780	1 285	215	24 073	2 889	13 931	6 852	301	1879
10 800	972	6 786	2 919	123	41 782	18 617	796	16 228	1 405	188	23 165	2 729	13 068	7 075	293	1878
10 735	923	6 566	3 104	142	42 334	18 695	747	16 203	1 558	187	23 639	2 872	12 922	7 562	283	1877
10 707	920	6 468	3 192	127	41 083	18 139	714	15 464	1 778	183	22 944	2 726	12 124	7 828	266	1876
10 345	849	6 111	3 276	109	39 760	17 894	742	15 153	1 836	163	21 866	2 529	11 169	7 919	249	1875
9 736	821	5 539	3 289	87	38 222	17 182	736	14 159	2 124	163	21 040	2 476	10 317	8 034	213	1874
9 049	770	4 895	3 298	86	36 445	16 211	638	13 254	2 166	153	20 234	2 304	9 583	8 156	191	1873
9 385	797	4 993	3 529	66	35 162	15 637	613	12 526	2 377	121	19 525	2 126	8 777	8 457	165	1872
7 130	586	3 641	2 824	79	26 443	11 728	459	9 192	1 980	97	14 715	1 656	6 178	6 767	114	1871
7 888	674	3 811	3 356	47	29 544	12 888	466	9 854	2 466	102	16 656	1 893	6 605	8 029	129	1870
7 946	633	3 566	3 693	54	28 548	12 247	467	9 037	2 658	85	16 301	1 826	5 985	8 369	121	1869
6 933	549	2 889	3 444	51	26 108	11 475	408	8 342	2 645	80	14 633	1 579	5 034	7 931	89	1868
6 473	560	2 651	3 228	34	23 635	10 141	378	7 119	2 569	75	13 494	1 551	4 275	7 578	90	1867
6 298	518	2 312	3 431	37	22 693	9 527	370	6 472	2 635	50	13 166	1 439	3 837	7 823	67	1866
5 663	457	1 988	3 181	37	20 118	8 465	308	5 471	2 650	36	11 653	1 244	3 117	7 244	48	1865
5 525	507	1 731	3 256	31	18 202	7 446	260	4 648	2 502	36	10 756	1 156	2 582	6 965	53	1864
5 018	425	1 492	3 076	25	16 135	6 506	266	3 846	2 351	43	9 629	1 041	2 115	6 437	36	1863
4 218	383	1 123	2 695	17	13 976	5 677	221	3 213	2 222	21	8 299	909	1 585	5 766	39	1862
3 720	343	885	2 485	7	11 893	4 704	155	2 537	1 999	13	7 189	777	1 238	5 156	18	1861
3 662	334	805	2 508	15	11 347	4 456	166	2 261	2 015	14	6 891	780	1 053	5 036	22	1860
3 364	280	658	2 412	14	9 943	3 818	132	1 800	1 873	13	6 125	692	829	4 583	21	1859
2 702	205	459	2 028	10	8 062	3 130	105	1 388	1 628	9	4 932	487	584	3 846	15	1858
2 234	184	321	1 721	8	6 634	2 589	84	1 109	1 392	4	4 045	419	409	3 207	10	1857
1 917	152	237	1 521	7	4 557	1 675	51	612	1 008	4	2 882	330	199	2 343	10	1856
1 543	148	140	1 252	3	3 536	1 299	46	450	800	3	2 237	239	135	1 854	9	1855
1 316	109	129	1 078	—	3 132	1 138	36	382	719	1	1 994	197	127	1 666	4	1854
1 015	82	94	839	—	2 388	837	32	243	562	—	1 551	164	89	1 294	4	1853
823	67	51	701	4	1 811	578	18	160	400	—	1 233	127	47	1 052	7	1852
612	51	24	537	—	1 290	452	12	128	311	1	838	77	22	739	—	1851
483	36	29	417	1	963	317	11	80	226	—	646	76	12	555	3	1850
349	26	8	315	—	729	215	9	44	161	1	514	55	8	451	—	1849
210	17	9	184	—	429	137	1	30	106	—	292	35	7	250	—	1848
165	15	5	145	—	289	90	1	18	71	—	199	24	3	172	—	1847
98	7	2	89	—	174	60	—	12	48	—	114	13	2	99	—	1846
81	4	2	75	—	113	34	1	4	29	—	79	6	3	70	—	1845
55	6	3	46	—	80	20	—	3	17	—	60	3	2	55	—	1844
28	1	3	24	—	48	12	—	3	9	—	36	5	2	29	—	1843
22	1	—	21	—	40	15	4	3	8	—	25	5	?	18	—	1842
16	1	—	15	—	24	8	—	3	5	—	16	3	4	9	—	1841
8	—	—	8	—	10	2	—	—	2	—	8	2	—	6	—	1840
2	1	—	1	—	1	—	—	—	—	—	1	1	—	—	—	1839 u. früher
1 187 378	532 589	533 590	111 822	9 377	4 788 352	2 253 997	1 110 287	1 068 006	64 583	11 121	2 534 355	1 189 786	1 058 246	255 169	21 154	Summe

Noch: Übersicht 5. Die Ständige Bevölkerung[1]) in den Reichsteilen

Geburtsjahre	Provinz Sachsen											Provinz					
	Ständige Bevölkerung[1]) insgesamt	Männliche Bevölkerung					Weibliche Bevölkerung					Ständige Bevölkerung[1]) insgesamt	Männliche Bevölkerung				
		insgesamt	ledig	verheiratet	verwitwet	geschieden	insgesamt	ledig	verheiratet	verwitwet	geschieden		insgesamt	ledig	verheiratet	verwitwet	geschieden
1939 °)	26 822	13 694	13 694	—	—	—	13 128	13 128	—	—	—	13 128	6 801	6 801	—	—	—
1938	65 125	33 213	33 213	—	—	—	31 912	31 912	—	—	—	31 806	16 109	16 109	—	—	—
1937	60 919	31 064	31 064	—	—	—	29 855	29 855	—	—	—	29 215	15 021	15 021	—	—	—
1936	60 267	30 643	30 643	—	—	—	29 624	29 624	—	—	—	28 457	14 498	14 498	—	—	—
1935	59 680	30 429	30 429	—	—	—	29 251	29 251	—	—	—	27 866	14 314	14 314	—	—	—
1934	56 693	28 888	28 888	—	—	—	27 805	27 805	—	—	—	25 850	13 262	13 262	—	—	—
1933	45 528	23 026	23 026	—	—	—	22 502	22 502	—	—	—	20 100	10 277	10 277	—	—	—
1932	46 462	23 660	23 660	—	—	—	22 802	22 802	—	—	—	20 168	10 324	10 324	—	—	—
1931	48 101	24 608	24 608	—	—	—	23 493	23 493	—	—	—	20 814	10 624	10 624	—	—	—
1930	53 649	27 278	27 278	—	—	—	26 371	26 371	—	—	—	22 336	11 429	11 429	—	—	—
1929	53 488	26 969	26 969	—	—	—	26 519	26 519	—	—	—	22 598	11 562	11 562	—	—	—
1928	56 508	28 598	28 598	—	—	—	27 910	27 910	—	—	—	23 476	12 027	12 027	—	—	—
1927	54 223	27 407	27 407	—	—	—	26 816	26 816	—	—	—	22 480	11 484	11 484	—	—	—
1926	56 583	28 859	28 859	—	—	—	27 724	27 724	—	—	—	22 896	11 769	11 769	—	—	—
1925	59 544	30 422	30 422	—	—	—	29 122	29 122	—	—	—	26 521	13 571	13 571	—	—	—
1924	58 142	29 659	29 659	—	—	—	28 483	28 483	—	—	—	25 674	12 869	12 869	—	—	—
1923	58 252	29 684	29 684	—	—	—	28 598	28 588	9	1	—	24 898	12 489	12 489	—	—	—
1922	61 330	31 010	31 010	—	—	—	30 320	30 200	119	—	1	25 975	13 102	13 102	—	—	—
1921	65 444	32 291	32 278	13	—	—	33 153	32 469	682	1	1	27 866	14 126	14 123	3	—	—
1920	63 459	29 128	29 096	29	2	1	34 331	31 858	2 453	12	8	27 640	13 670	13 660	9	1	—
1919	43 032	18 256	18 096	158	1	1	24 776	20 920	3 826	11	19	19 606	9 356	9 293	58	3	2
1918	25 099	9 314	9 110	196	6	2	15 785	11 475	4 257	24	29	12 229	5 334	5 241	83	5	5
1917	20 574	5 879	5 510	364	3	2	14 695	8 848	5 775	22	50	10 687	3 908	3 795	113	—	—
1916	23 437	7 368	6 445	921	—	2	16 069	8 196	7 760	32	81	12 420	4 893	4 580	310	1	2
1915	36 614	13 920	11 194	2 707	9	10	22 694	8 918	13 553	72	151	18 961	8 700	7 633	1 056	4	7
1914	61 263	31 259	21 970	9 221	22	46	30 004	9 525	20 151	105	223	28 063	15 013	12 030	2 954	9	20
1913	64 224	33 504	18 374	14 954	53	123	30 720	7 622	22 713	108	277	28 984	15 808	10 189	5 554	27	38
1912	65 572	34 452	15 463	18 743	71	175	31 120	6 394	24 247	164	315	29 022	15 424	8 308	7 025	26	65
1911	61 667	32 195	11 851	20 021	84	239	29 472	5 141	23 852	153	326	27 558	14 758	6 558	8 084	24	92
1910	64 757	33 363	9 819	23 211	97	245	31 394	4 662	26 145	203	384	28 307	15 164	5 537	9 502	28	97
1909	66 995	35 100	8 432	26 265	131	272	31 895	4 176	27 020	266	433	28 091	14 839	4 501	10 159	44	135
1908	66 343	34 560	7 031	27 062	139	328	31 783	3 949	27 077	294	463	27 895	14 715	3 795	10 732	62	126
1907	65 054	33 797	5 782	27 497	163	355	31 257	3 705	26 741	319	492	27 322	14 380	3 236	10 965	56	123
1906	63 970	32 795	4 883	27 379	161	372	31 175	3 419	26 881	376	499	26 512	14 063	2 782	11 097	71	113
1905	61 110	31 065	4 209	26 362	153	341	30 045	3 328	25 814	423	480	25 658	13 511	2 400	10 869	76	166
1904	61 389	31 159	3 644	26 977	173	365	30 230	3 407	25 777	492	554	26 077	13 707	2 138	11 305	88	176
1903	59 866	30 476	3 079	26 848	191	358	29 390	3 162	25 090	558	580	24 968	13 047	1 841	10 946	74	186
1902	62 768	32 053	2 922	28 510	232	389	30 715	3 295	26 185	633	602	25 057	12 926	1 669	10 973	86	198
1901	61 139	31 256	2 490	28 179	187	400	29 883	3 064	25 446	764	609	23 667	12 297	1 434	10 594	82	187
1900	59 456	30 216	2 175	27 380	239	422	29 240	2 977	24 799	842	622	23 776	12 079	1 281	10 461	122	215
1899	56 229	27 627	1 684	25 290	230	423	28 602	2 785	24 160	940	717	21 945	10 791	1 028	9 494	95	174
1898	55 324	26 706	1 504	24 559	272	371	28 618	2 816	24 057	1 044	701	21 884	10 349	925	9 144	103	177
1897	52 497	24 626	1 285	22 715	247	379	27 871	2 768	23 212	1 183	708	20 802	9 737	782	8 703	100	152
1896	51 201	23 755	1 150	21 986	245	374	27 446	2 651	22 756	1 303	736	21 107	9 567	703	8 585	117	162
1895	48 227	21 735	968	20 221	245	301	26 492	2 540	21 833	1 466	653	19 452	8 719	579	7 895	103	142
1894	47 112	21 249	869	19 787	268	325	25 863	2 591	21 097	1 596	579	19 228	8 488	570	7 632	127	159
1893	45 942	20 861	760	19 515	267	319	25 081	2 358	20 226	1 876	621	18 684	8 385	492	7 629	131	133
1892	44 014	19 906	772	18 563	287	284	24 108	2 316	19 183	2 042	567	18 286	8 293	483	7 555	120	135
1891	45 060	20 439	777	19 065	315	282	24 621	2 274	19 351	2 429	567	18 409	8 508	486	7 745	159	118
1890	43 053	19 810	669	18 474	349	318	23 243	1 937	18 151	2 596	559	17 997	8 347	443	7 569	176	159

Anmerkungen siehe S. 30.

Schleswig-Holstein					Provinz Hannover[3])										Geburtsjahre
Weibliche Bevölkerung					Ständige Bevölkerung[1]) insgesamt	Männliche Bevölkerung					Weibliche Bevölkerung				
insgesamt	ledig	verheiratet	verwitwet	geschieden		insgesamt	ledig	verheiratet	verwitwet	geschieden	insgesamt	ledig	verheiratet	verwitwet	geschieden	
6 327	6 327	—	—	—	28 075	14 423	14 423	—	—	—	13 652	13 652	—	—	—	1939 *)
15 697	15 697	—	—	—	66 959	34 122	34 122	—	—	—	32 837	32 837	—	—	—	1938
14 194	14 194	—	—	—	61 919	32 000	32 000	—	—	—	29 919	29 919	—	—	—	1937
13 959	13 959	—	—	—	60 744	31 193	31 193	—	—	—	29 551	29 551	—	—	—	1936
13 552	13 552	—	—	—	59 830	30 472	30 472	—	—	—	29 358	29 358	—	—	—	1935
12 588	12 588	—	—	—	56 955	29 131	29 131	—	—	—	27 824	27 824	—	—	—	1934
9 823	9 823	—	—	—	45 967	23 587	23 587	—	—	—	22 380	22 380	—	—	—	1933
9 844	9 844	—	—	—	47 196	24 158	24 158	—	—	—	23 038	23 038	—	—	—	1932
10 190	10 190	—	—	—	48 960	25 122	25 122	—	—	—	23 838	23 838	—	—	—	1931
10 907	10 907	—	—	—	52 465	26 626	26 526	—	—	—	25 839	25 839	—	—	—	1930
11 036	11 036	—	—	—	51 312	26 336	26 336	—	—	—	24 976	24 976	—	—	—	1929
11 449	11 449	—	—	—	53 126	26 883	26 883	—	—	—	26 243	26 243	—	—	—	1928
10 996	10 996	—	—	—	52 980	26 995	26 995	—	—	—	25 985	25 985	—	—	—	1927
11 127	11 127	—	—	—	53 834	27 565	27 565	—	—	—	26 269	26 269	—	—	—	1926
12 950	12 950	—	—	—	60 708	30 544	30 544	—	—	—	30 164	30 164	—	—	—	1925
12 805	12 805	—	—	—	59 294	29 549	29 549	—	—	—	29 745	29 745	—	—	—	1924
12 409	12 401	7	1	—	57 892	29 142	29 142	—	—	—	28 750	28 738	12	—	—	1923
12 873	12 830	42	1	—	60 651	30 802	30 802	—	—	—	29 849	29 746	102	1	—	1922
13 740	13 517	218	2	3	62 470	31 367	31 350	13	4	—	31 103	30 678	423	2	—	1921
13 970	13 205	762	—	3	59 250	29 052	29 007	41	3	1	30 198	28 718	1 469	3	8	1920
10 250	8 960	1 280	1	9	43 405	20 069	19 922	145	2	—	23 336	20 896	2 418	13	9	1919
6 895	5 321	1 548	11	15	26 780	11 264	11 042	214	8	—	15 516	12 408	3 038	46	24	1918
6 779	4 451	2 299	10	19	21 615	6 882	6 581	300	1	—	14 733	10 515	4 178	12	28	1917
7 527	4 201	3 270	10	46	25 431	8 307	7 606	693	2	6	17 124	10 676	6 374	30	44	1916
10 261	4 659	5 518	30	54	38 025	14 842	12 976	1 849	5	12	23 183	11 913	11 152	42	76	1915
13 050	4 795	8 114	42	99	61 736	31 937	25 677	6 200	21	39	29 799	12 746	16 822	80	151	1914
13 176	3 899	9 103	57	117	63 827	33 868	22 686	11 044	47	91	29 959	10 627	19 078	94	160	1913
13 598	3 209	10 182	71	136	65 310	34 881	19 936	14 763	48	134	30 429	8 874	21 220	136	199	1912
12 800	2 705	9 878	63	154	61 980	32 947	16 208	16 538	57	144	29 033	7 205	21 512	125	191	1911
13 143	2 372	10 531	89	151	63 872	33 759	13 726	19 730	92	211	30 113	6 439	23 283	177	214	1910
13 252	2 124	10 873	85	170	64 692	34 491	12 009	22 137	124	221	30 201	5 752	23 977	204	268	1909
13 180	1 972	10 944	95	169	63 473	33 759	10 021	23 322	146	270	29 714	5 067	24 105	250	292	1908
12 942	1 821	10 812	127	182	62 231	32 906	8 529	23 960	147	270	29 325	4 785	23 990	254	296	1907
12 449	1 738	10 361	140	210	60 540	31 839	7 197	24 202	162	278	28 701	4 436	23 660	316	289	1906
12 147	1 630	10 134	157	226	58 433	30 688	6 167	24 066	174	281	27 745	4 280	22 837	322	306	1905
12 370	1 602	10 371	181	216	58 699	30 812	5 533	24 732	191	356	27 887	4 156	22 917	431	383	1904
11 921	1 593	9 899	214	215	56 536	29 607	4 842	24 261	178	326	26 929	3 862	22 230	445	392	1903
12 131	1 460	10 158	249	264	57 902	30 024	4 371	25 080	210	363	27 878	4 003	22 941	526	408	1902
11 370	1 440	9 383	279	268	56 610	29 539	3 895	25 043	232	364	27 071	3 734	22 267	672	398	1901
11 697	1 362	9 734	319	282	54 672	28 213	3 301	24 283	225	404	26 459	3 552	21 762	731	414	1900
11 154	1 326	9 221	367	240	52 542	26 502	2 636	23 225	257	384	26 040	3 492	21 255	813	480	1899
11 535	1 362	9 408	446	319	50 809	24 625	2 287	21 737	243	358	26 184	3 314	21 372	1 008	490	1898
11 065	1 275	9 037	429	324	48 065	22 681	1 921	20 242	225	293	25 384	3 194	20 688	1 077	425	1897
11 540	1 295	9 395	575	275	46 178	21 172	1 652	19 006	222	292	25 006	3 084	20 355	1 149	418	1896
10 733	1 214	8 650	603	266	44 099	19 939	1 385	18 013	258	283	24 160	2 960	19 392	1 377	431	1895
10 740	1 158	8 607	700	275	42 323	19 190	1 380	17 282	258	270	23 133	2 837	18 404	1 475	417	1894
10 299	1 100	8 187	751	261	42 859	19 298	1 215	17 535	277	271	23 561	2 716	18 670	1 731	444	1893
9 993	1 077	7 823	837	256	40 437	18 306	1 138	16 639	267	262	22 131	2 505	17 382	1 833	411	1892
9 901	1 040	7 678	927	256	39 780	18 338	1 120	16 674	277	267	21 442	2 396	16 624	2 044	378	1891
9 650	971	7 369	1 059	251	38 589	17 889	1 076	16 235	318	260	20 700	2 244	15 790	2 295	371	1890

Geburtsjahre	Noch: Provinz Sachsen											Noch: Provinz					
	Ständige Bevölkerung[1]) insgesamt	Männliche Bevölkerung					Weibliche Bevölkerung					Ständige Bevölkerung[1]) insgesamt	Männliche Bevölkerung				
		insgesamt	ledig	verheiratet	verwitwet	geschieden	insgesamt	ledig	verheiratet	verwitwet	geschieden		insgesamt	ledig	verheiratet	verwitwet	geschieden
1889	42 267	19 325	671	17 960	421	273	22 942	1 939	17 648	2 874	481	17 326	8 088	487	7 242	201	158
1888	42 214	19 574	676	18 222	414	262	22 640	1 845	17 043	3 255	497	17 777	8 460	467	7 633	213	147
1887	41 811	19 501	629	18 107	492	273	22 310	1 773	16 602	3 478	457	17 097	8 310	498	7 460	212	140
1886	39 595	18 314	574	16 950	536	254	21 281	1 599	15 674	3 576	432	16 314	7 863	423	7 030	255	155
1885	39 039	18 331	563	16 912	600	256	20 708	1 560	15 010	3 738	400	16 683	7 883	405	7 076	276	126
1884	37 301	17 227	539	15 843	610	235	20 074	1 414	14 459	3 811	390	16 321	7 883	468	6 957	321	137
1883	35 536	16 643	524	15 230	679	210	18 893	1 343	13 414	3 773	363	15 305	7 399	427	6 520	331	121
1882	34 806	16 173	533	14 706	701	233	18 633	1 254	13 046	3 999	334	15 643	7 502	458	6 510	400	134
1881	33 325	15 862	479	14 288	870	225	17 463	1 175	12 041	3 966	281	14 692	7 133	415	6 195	416	107
1880	33 232	15 587	459	14 030	900	198	17 645	1 161	11 883	4 323	278	14 499	7 052	412	6 062	452	126
1879	33 555	15 964	466	14 167	1 131	200	17 591	1 138	11 689	4 495	269	14 780	7 279	406	6 214	547	112
1878	33 030	15 588	488	13 700	1 204	196	17 442	1 113	11 362	4 695	272	14 278	6 844	396	5 785	555	108
1877	32 744	15 708	503	13 729	1 311	165	17 036	1 086	10 880	4 826	244	14 322	7 178	436	5 990	652	100
1876	31 937	15 178	460	13 043	1 496	179	16 759	1 027	10 402	5 102	228	14 190	6 989	413	5 740	731	105
1875	30 230	14 446	491	12 202	1 615	138	15 784	1 044	9 521	5 023	196	13 364	6 674	373	5 469	737	95
1874	29 149	13 956	447	11 630	1 745	134	15 193	969	8 924	5 107	193	12 986	6 539	365	5 292	791	91
1873	26 245	12 395	388	10 103	1 770	134	13 850	863	7 786	5 066	135	12 029	6 066	323	4 808	846	89
1872	26 563	12 574	368	10 134	1 953	119	13 989	866	7 447	5 530	146	11 777	5 902	366	4 618	851	67
1871	20 315	9 643	321	7 568	1 673	81	10 672	685	5 420	4 480	87	9 581	4 799	288	3 692	776	43
1870	22 678	10 656	310	8 144	2 100	102	12 022	755	5 718	5 436	113	10 244	5 256	340	3 937	927	52
1869	21 959	10 390	302	7 754	2 245	89	11 569	699	5 183	5 573	114	9 644	4 854	294	3 505	1 008	47
1868	19 965	9 439	286	6 780	2 302	71	10 526	642	4 343	5 455	86	8 752	4 342	263	3 039	986	54
1867	13 312	8 658	301	6 042	2 248	67	9 654	579	3 789	5 213	73	8 377	4 251	304	2 909	1 007	31
1866	17 777	8 361	252	5 653	2 393	63	9 416	566	3 439	5 350	61	7 931	3 896	270	2 636	968	22
1865	15 848	7 335	260	4 755	2 274	46	8 513	475	2 876	5 118	44	7 026	3 371	204	2 228	919	20
1864	14 575	6 733	191	4 217	2 286	39	7 842	460	2 464	4 871	47	6 541	3 169	201	1 951	997	20
1863	13 150	5 965	181	3 575	2 180	29	7 185	436	2 008	4 707	34	5 787	2 777	190	1 638	930	19
1862	11 648	5 257	162	2 982	2 085	28	6 391	379	1 625	4 355	32	5 000	2 424	176	1 372	861	15
1861	10 136	4 628	143	2 532	1 937	16	5 508	355	1 237	3 888	28	4 606	2 130	147	1 179	789	15
1860	9 021	4 183	153	2 057	1 957	16	4 838	295	950	3 575	18	4 059	1 830	106	922	793	9
1859	8 117	3 665	119	1 672	1 862	12	4 452	277	781	3 378	16	3 583	1 607	100	732	764	11
1858	6 423	2 847	81	1 199	1 554	13	3 576	208	562	2 793	13	3 149	1 432	102	637	680	13
1857	5 578	2 494	76	977	1 433	8	3 084	170	396	2 506	12	2 610	1 132	74	494	563	1
1856	4 393	1 914	76	692	1 136	10	2 479	133	283	2 052	11	2 291	1 031	65	437	527	2
1855	3 285	1 449	49	496	899	5	1 836	107	175	1 548	6	1 835	810	51	298	459	2
1854	2 813	1 155	38	325	785	7	1 658	117	97	1 440	4	1 493	650	51	193	404	2
1853	2 217	956	42	279	633	2	1 261	64	62	1 133	2	1 179	520	27	183	310	—
1852	1 686	704	21	176	504	3	982	52	47	880	3	962	444	24	125	295	—
1851	1 184	487	16	98	371	2	697	33	26	636	2	714	308	18	100	190	—
1850	864	376	6	73	297	—	488	29	14	444	1	540	212	13	52	147	—
1849	596	231	9	37	183	2	365	19	13	331	2	367	150	4	38	107	1
1848	405	143	6	28	108	1	262	19	5	236	2	291	130	7	33	89	1
1847	250	83	—	10	73	—	167	12	4	150	1	159	59	7	10	42	—
1846	151	64	3	7	54	—	87	6	5	75	1	109	52	5	12	35	—
1845	114	31	—	4	27	—	83	4	5	74	—	91	37	4	7	26	—
1844	61	24	—	6	18	—	37	1	2	32	2	60	22	4	6	12	—
1843	43	21	1	7	13	—	22	1	1	20	—	41	16	2	5	9	—
1842	25	10	5	1	4	—	15	3	—	12	—	38	10	2	1	7	—
1841	15	4	1	1	2	—	11	3	1	7	—	18	2	—	1	1	—
1840	9	2	—	1	1	—	7	2	1	4	—	8	2	—	—	2	—
1839 u.früher	—	—	—	—	—	—	—	—	—	—	—	1	1	1	—	—	—
Summe	**3 549 429**	**1 729 485**	**756 062**	**902 276**	**58 927**	**12 220**	**1 819 944**	**728 406**	**896 761**	**174 759**	**20 018**	**1 538 888**	**767 204**	**364 929**	**369 776**	**26 537**	**5 962**

Anmerkungen siehe S. 30.

Schleswig-Holstein					Noch: Provinz Hannover[3])										Geburtsjahre
Weibliche Bevölkerung					Ständige Bevölkerung[1]) insgesamt	Männliche Bevölkerung					Weibliche Bevölkerung				
insgesamt	ledig	verheiratet	verwitwet	geschieden		insgesamt	ledig	verheiratet	verwitwet	geschieden	insgesamt	ledig	verheiratet	verwitwet	geschieden	
9 238	846	7 048	1 123	221	38 446	17 693	1 010	16 053	418	212	20 753	2 156	15 581	2 671	345	1889
9 317	882	6 962	1 237	236	38 406	17 831	1 022	16 129	465	215	20 575	2 091	15 339	2 836	309	1888
8 787	741	6 527	1 310	209	37 460	17 380	938	15 800	416	226	20 080	1 931	14 791	3 066	292	1887
8 451	706	6 170	1 366	209	35 789	16 686	955	15 071	451	209	19 103	1 873	13 802	3 165	263	1886
8 800	715	6 440	1 470	175	35 278	16 633	988	14 893	549	203	18 645	1 712	13 362	3 286	285	1885
8 438	661	6 113	1 487	177	34 420	16 295	920	14 585	594	196	18 125	1 546	12 907	3 455	217	1884
7 906	646	5 652	1 447	161	33 321	15 858	894	14 119	637	208	17 463	1 547	12 172	3 505	239	1883
8 141	636	5 702	1 625	178	32 715	15 518	859	13 697	763	199	17 197	1 423	11 840	3 708	226	1882
7 559	576	5 217	1 612	154	31 657	15 418	875	13 570	796	177	16 239	1 372	11 114	3 567	186	1881
7 447	542	5 136	1 642	127	30 640	14 759	882	12 827	888	162	15 881	1 341	10 632	3 727	181	1880
7 501	575	5 095	1 723	108	31 530	15 261	882	13 094	1 100	185	16 269	1 320	10 592	4 197	160	1879
7 434	548	4 919	1 845	122	31 435	15 121	798	12 975	1 175	173	16 314	1 297	10 259	4 583	175	1878
7 144	506	4 612	1 885	141	30 509	14 887	837	12 644	1 268	138	15 622	1 239	9 918	4 314	151	1877
7 201	553	4 603	1 929	116	30 353	14 735	807	12 381	1 409	138	15 618	1 241	9 505	4 729	143	1876
6 690	532	4 125	1 944	89	29 077	14 460	857	11 843	1 620	140	14 617	1 211	8 640	4 644	122	1875
6 447	463	3 944	1 965	75	27 157	13 477	795	10 926	1 638	118	13 680	1 008	7 806	4 750	116	1874
5 963	447	3 462	1 980	74	25 118	12 285	670	9 841	1 665	109	12 833	1 027	7 020	4 686	100	1873
5 875	440	3 308	2 074	53	23 512	11 511	665	9 138	1 621	87	12 001	962	6 267	4 684	88	1872
4 782	378	2 555	1 791	58	20 266	10 031	562	7 729	1 670	70	10 235	807	5 138	4 222	68	1871
4 988	369	2 589	1 977	53	20 895	10 306	643	7 666	1 923	74	10 589	846	4 878	4 800	65	1870
4 790	374	2 295	2 073	48	20 261	10 040	652	7 248	2 067	73	10 221	812	4 442	4 907	60	1869
4 410	344	1 999	2 034	33	17 917	8 723	514	6 098	2 073	38	9 194	701	3 787	4 653	53	1868
4 126	303	1 779	2 008	36	16 665	8 187	500	5 633	2 009	45	8 478	652	3 343	4 457	26	1867
4 035	329	1 643	2 034	29	16 552	7 999	454	5 261	2 256	28	8 553	701	3 030	4 780	42	1866
3 655	299	1 381	1 950	25	14 340	6 896	384	4 462	2 021	29	7 444	596	2 435	4 385	28	1865
3 372	223	1 199	1 927	23	13 453	6 404	396	3 882	2 097	29	7 049	574	2 081	4 362	32	1864
3 010	227	976	1 795	12	12 098	5 777	341	3 368	2 045	23	6 321	505	1 718	4 076	22	1863
2 576	216	694	1 654	12	10 260	4 847	310	2 724	1 792	21	5 413	452	1 378	3 565	18	1862
2 476	187	644	1 632	13	9 210	4 431	239	2 415	1 760	17	4 779	372	1 092	3 304	11	1861
2 229	154	524	1 546	5	8 455	4 004	220	1 975	1 795	14	4 451	349	828	3 261	13	1860
1 976	166	427	1 375	8	7 562	3 532	198	1 680	1 646	8	4 030	350	688	2 982	10	1859
1 717	128	321	1 261	7	6 257	2 900	172	1 277	1 447	4	3 357	285	470	2 598	4	1858
1 478	101	249	1 125	3	5 011	2 354	141	960	1 247	6	2 657	233	335	2 083	6	1857
1 260	90	192	975	3	4 270	1 951	132	720	1 094	5	2 319	175	228	1 910	6	1856
1 025	68	134	821	2	3 337	1 558	83	555	919	1	1 779	151	163	1 461	4	1855
843	68	75	694	6	2 811	1 218	72	392	751	3	1 593	115	158	1 318	2	1854
659	58	60	539	2	2 128	932	68	261	602	1	1 196	102	94	997	3	1853
518	40	39	437	2	1 700	724	38	208	475	3	976	74	61	840	1	1852
406	27	29	350	—	1 272	573	38	140	395	—	699	52	36	611	—	1851
328	29	22	276	1	975	416	24	81	310	1	559	42	21	494	2	1850
217	25	12	180	—	708	277	8	73	196	—	431	21	20	390	—	1849
161	5	5	151	—	447	189	10	47	132	—	258	18	11	227	2	1848
100	6	5	89	—	262	95	4	15	76	—	167	15	11	141	—	1847
57	8	4	45	—	188	81	6	13	62	—	107	11	1	95	—	1846
54	8	—	46	—	113	49	—	4	45	—	64	2	1	61	—	1845
38	3	2	33	—	96	37	—	1	36	—	59	4	2	52	1	1844
25	1	1	23	—	52	15	—	1	14	—	37	6	1	30	—	1843
28	1	4	23	—	31	10	1	2	7	—	21	2	2	17	—	1842
16	2	—	14	—	29	9	3	1	5	—	20	1	1	18	—	1841
6	—	—	6	—	10	3	—	2	1	—	7	1	—	6	—	1840
—	—	—	—	—	5	3	1	—	2	—	2	2	—	—	—	1839 u. früher
771 684	327 781	365 690	69 476	8 737	3 406 496	1 688 022	818 910	803 689	55 124	10 299	1 718 474	759 492	789 700	156 390	12 892	Summe

Noch: Übersicht 5. Die Ständige Bevölkerung[1]) in den Reichsteilen

Geburtsjahre	Provinz Westfalen.											Provinz					
	Ständige Bevölkerung[1]) insgesamt	Männliche Bevölkerung					Weibliche Bevölkerung					Ständige Bevölkerung[1]) insgesamt	Männliche Bevölkerung				
		insgesamt	ledig	verheiratet	verwitwet	geschieden	insgesamt	ledig	verheiratet	verwitwet	geschieden		insgesamt	ledig	verheiratet	verwitwet	geschieden
1939*)	41 844	21 468	21 468	—	—	—	20 376	20 376	—	—	—	18 992	9 702	9 702	—	—	—
1938	100 408	51 613	51 613	—	—	—	48 795	48 795	—	—	—	45 709	23 585	23 585	—	—	—
1937	94 539	48 234	48 234	—	—	—	46 305	46 305	—	—	—	42 906	21 922	21 922	—	—	—
1936	92 472	47 187	47 187	—	—	—	45 285	45 285	—	—	—	42 785	21 799	21 799	—	—	—
1935	92 173	47 146	47 146	—	—	—	45 027	45 027	—	—	—	42 443	21 726	21 726	—	—	—
1934	89 658	45 875	45 875	—	—	—	43 783	43 783	—	—	—	40 034	20 557	20 557	—	—	—
1933	71 293	36 426	36 426	—	—	—	34 867	34 867	—	—	—	31 539	16 074	16 074	—	—	—
1932	73 501	37 393	37 393	—	—	—	36 108	36 108	—	—	—	32 363	16 490	16 490	—	—	—
1931	77 963	39 685	39 685	—	—	—	38 278	38 278	—	—	—	34 124	17 515	17 515	—	—	—
1930	87 490	44 596	44 596	—	—	—	42 894	42 894	—	—	—	37 586	19 103	19 103	—	—	—
1929	86 432	43 950	43 950	—	—	—	42 482	42 482	—	—	—	38 257	19 534	19 534	—	—	—
1928	90 041	45 387	45 387	—	—	—	44 654	44 654	—	—	—	39 840	20 298	20 298	—	—	—
1927	89 444	45 384	45 384	—	—	—	44 060	44 060	—	—	—	39 031	19 692	19 692	—	—	—
1926	92 545	47 183	47 183	—	—	—	45 362	45 362	—	—	—	41 229	21 156	21 156	—	—	—
1925	95 075	47 785	47 785	—	—	—	47 290	47 290	—	—	—	43 595	22 420	22 420	—	—	—
1924	96 031	48 666	48 666	—	—	—	47 365	47 365	—	—	—	43 878	22 277	22 277	—	—	—
1923	95 693	49 118	49 118	—	—	—	46 575	46 558	15	1	1	43 293	21 885	21 885	—	—	—
1922	98 384	50 502	50 502	—	—	—	47 882	47 749	130	3	—	45 348	22 860	22 860	—	—	—
1921	97 317	48 496	48 484	11	—	1	48 821	48 264	549	5	3	46 003	22 273	22 264	7	2	—
1920	88 479	41 690	41 657	30	1	2	46 789	45 107	1 660	13	9	45 677	21 051	21 016	34	—	1
1919	62 181	26 671	26 477	187	5	2	35 510	32 301	3 170	16	23	31 905	13 381	13 279	101	—	1
1918	40 679	14 259	14 031	220	3	5	26 420	22 121	4 239	33	27	18 937	6 500	6 350	146	3	1
1917	34 291	9 609	9 151	454	2	2	24 682	18 527	6 036	28	41	15 992	4 325	4 080	242	2	1
1916	38 696	10 413	9 478	927	5	3	28 283	18 804	9 349	44	86	17 916	5 081	4 628	447	4	2
1915	55 763	18 395	15 963	2 406	9	17	37 368	21 239	15 906	78	145	27 513	9 839	8 382	1 447	2	8
1914	91 079	42 692	34 670	7 939	32	51	48 387	23 490	24 492	158	247	44 336	21 319	16 612	4 666	17	24
1913	94 053	45 680	30 733	14 800	54	93	48 373	19 403	28 488	190	292	46 018	22 704	14 312	8 301	32	59
1912	96 005	47 687	27 986	19 492	69	140	48 318	16 539	31 265	196	318	47 341	23 579	12 559	10 899	40	81
1911	93 735	46 894	23 195	23 434	89	176	46 841	13 256	33 032	250	303	46 086	23 062	9 956	12 942	59	105
1910	97 251	48 368	20 045	28 020	119	184	48 883	12 349	35 854	336	344	47 951	23 747	8 326	15 221	77	123
1909	100 755	50 595	17 670	32 549	146	230	50 160	11 122	38 226	404	408	49 636	24 738	7 363	17 138	76	161
1908	101 331	50 779	15 197	35 123	193	266	50 552	10 265	39 403	475	409	50 155	24 711	6 128	18 325	97	161
1907	98 191	49 237	12 730	35 994	214	299	48 954	9 200	38 825	514	415	49 111	24 550	5 369	18 875	104	202
1906	97 830	49 196	10 999	37 694	224	279	48 634	8 690	38 924	605	415	49 548	24 596	4 529	19 752	103	212
1905	94 486	47 655	9 381	37 775	213	286	46 831	8 060	37 662	678	431	47 783	23 582	3 772	19 481	99	230
1904	96 089	48 662	8 594	39 515	241	312	47 427	7 826	38 296	849	456	47 810	23 680	3 342	19 980	106	252
1903	92 369	46 825	7 446	38 719	306	354	45 544	7 412	36 723	933	476	45 660	22 497	2 748	19 435	107	207
1902	93 752	47 954	6 703	40 553	309	389	45 798	7 315	36 935	1 061	487	46 256	22 706	2 625	19 713	127	241
1901	91 241	47 014	5 749	40 542	295	428	44 227	6 445	36 111	1 171	500	45 151	22 182	2 267	19 517	146	252
1900	88 666	45 343	5 057	39 515	360	411	43 323	6 170	35 251	1 340	562	44 166	21 377	1 932	19 027	164	254
1899	82 780	41 496	3 844	36 924	356	372	41 284	5 514	33 798	1 459	513	41 542	19 844	1 609	17 773	190	272
1898	78 272	38 271	3 281	34 245	360	385	40 001	5 238	32 582	1 709	472	39 799	18 210	1 336	16 476	142	256
1897	74 778	35 765	2 739	32 350	331	345	39 013	5 108	31 638	1 751	516	38 369	17 240	1 118	15 721	174	227
1896	71 690	33 467	2 428	30 362	334	343	38 223	4 938	30 828	1 977	480	37 399	16 573	1 006	15 158	180	229
1895	68 102	31 279	2 243	28 427	315	294	36 823	4 783	29 456	2 129	455	35 773	15 429	888	14 158	179	204
1894	64 216	28 976	1 833	26 517	354	272	35 240	4 489	28 003	2 303	445	34 801	15 113	888	13 802	186	237
1893	63 672	28 705	1 778	26 218	400	309	34 967	4 255	27 782	2 495	435	34 707	14 841	775	13 668	215	183
1892	59 697	26 981	1 616	24 704	379	282	32 716	4 022	25 593	2 681	420	33 051	14 383	731	13 223	219	210
1891	59 557	27 041	1 561	24 789	438	253	32 516	3 689	25 453	2 976	398	33 236	14 621	720	13 435	247	219
1890	56 609	26 307	1 519	24 112	433	243	30 302	3 302	23 577	3 084	339	31 431	13 867	691	12 727	262	187

Anmerkungen siehe S. 30.

nach Geburtsjahren und Familienstand am 17. Mai 1939[2])

Hessen-Nassau					Rheinprovinz										Geburtsjahre
Weibliche Bevölkerung					Ständige Bevölkerung[1]) insgesamt	Männliche Bevölkerung					Weibliche Bevölkerung				
insgesamt	ledig	verheiratet	verwitwet	geschieden		insgesamt	ledig	verheiratet	verwitwet	geschieden	insgesamt	ledig	verheiratet	verwitwet	geschieden	
9 290	9 290	—	—	—	57 335	29 360	29 360	—	—	—	27 975	27 975	—	—	—	1939*)
22 124	22 124	—	—	—	137 568	70 090	70 090	—	—	—	67 478	67 478	—	—	—	1938
20 984	20 984	—	—	—	131 382	66 961	66 961	—	—	—	64 421	64 421	—	—	—	1937
20 986	20 986	—	—	—	130 818	66 866	66 866	—	—	—	63 952	63 952	—	—	—	1936
20 717	20 717	—	—	—	131 559	67 356	67 356	—	—	—	64 203	64 203	—	—	—	1935
19 477	19 477	—	—	—	126 859	64 676	64 676	—	—	—	62 183	62 183	—	—	—	1934
15 465	15 465	—	—	—	98 893	50 307	50 307	—	—	—	48 586	48 586	—	—	—	1933
15 873	15 873	—	—	—	101 093	51 582	51 582	—	—	—	49 511	49 511	—	—	—	1932
16 609	16 609	—	—	—	106 652	54 346	54 346	—	—	—	52 306	52 306	—	—	—	1931
18 483	18 483	—	—	—	117 376	59 637	59 637	—	—	—	57 739	57 739	—	—	—	1930
18 723	18 723	—	—	—	118 246	60 081	60 081	—	—	—	58 165	58 165	—	—	—	1929
19 542	19 542	—	—	—	121 991	61 957	61 957	—	—	—	60 034	60 034	—	—	—	1928
19 339	19 339	—	—	—	120 736	61 480	61 480	—	—	—	59 256	59 256	—	—	—	1927
20 073	20 073	—	—	—	124 828	63 346	63 346	—	—	—	61 482	61 482	—	—	—	1926
21 175	21 175	—	—	—	129 275	65 378	65 378	—	—	—	63 897	63 897	—	—	—	1925
21 601	21 601	—	—	—	131 510	66 199	66 199	—	—	—	65 311	65 311	—	—	—	1924
21 408	21 401	6	1	—	130 627	65 746	65 746	—	—	—	64 881	64 856	24	1	—	1923
22 488	22 418	64	5	1	138 437	68 552	68 552	—	—	—	69 885	69 707	175	2	1	1922
23 730	23 436	291	1	2	140 148	67 006	66 992	13	1	—	73 142	72 368	759	7	8	1921
24 626	23 602	1 019	4	1	133 838	60 881	60 791	87	1	2	72 957	70 160	2 775	8	14	1920
18 524	16 763	1 751	6	4	94 940	38 771	38 414	349	2	6	56 169	51 375	4 740	28	26	1919
12 437	10 254	2 150	10	23	60 319	19 861	19 333	514	8	6	40 458	33 791	6 554	50	63	1918
11 667	8 579	3 048	11	29	51 986	13 950	13 048	892	5	5	38 036	28 602	9 322	27	85	1917
12 835	8 269	4 502	18	46	58 456	15 182	13 554	1 619	6	3	43 274	28 681	14 361	69	163	1916
17 674	9 436	8 115	46	77	83 381	26 368	22 090	4 228	14	36	57 013	32 426	24 194	103	290	1915
23 017	10 321	12 504	71	121	133 042	61 462	48 379	12 928	43	112	71 580	34 763	36 158	200	459	1914
23 314	8 668	14 434	67	145	139 374	67 486	42 554	24 611	86	235	71 888	28 908	42 186	247	547	1913
23 762	7 312	16 138	104	208	144 052	70 079	37 626	31 988	118	347	73 973	25 007	48 035	299	632	1912
23 024	5 976	16 701	112	235	136 846	66 560	30 138	35 911	164	347	70 286	20 226	48 979	325	756	1911
24 204	5 593	18 237	121	253	144 870	70 765	26 205	43 919	189	452	74 105	18 885	53 933	514	773	1910
24 898	5 162	19 272	183	281	150 633	73 350	23 069	49 513	239	529	77 283	17 794	57 921	609	959	1909
25 444	4 921	19 991	192	340	153 761	75 424	20 158	54 362	308	596	78 337	16 812	59 829	669	1 027	1908
24 561	4 526	19 460	213	362	151 696	74 477	17 448	56 069	321	639	77 219	15 527	59 881	723	1 088	1907
24 952	4 431	19 871	261	389	151 350	74 736	15 166	58 541	337	692	76 614	14 438	60 123	911	1 142	1906
24 201	4 154	19 304	339	404	147 351	72 931	13 000	58 862	366	703	74 420	13 677	58 545	1 027	1 171	1905
24 130	4 093	19 260	367	410	146 987	73 044	11 806	60 039	407	792	73 943	13 433	58 067	1 186	1 257	1904
23 163	4 050	18 245	442	426	142 910	71 077	10 402	59 434	396	845	71 833	12 635	56 601	1 345	1 252	1903
23 550	4 083	18 545	486	436	142 785	71 779	9 443	61 034	427	875	71 006	12 522	55 633	1 548	1 303	1902
22 969	3 796	18 136	542	495	141 489	71 148	8 522	61 247	501	878	70 341	12 032	55 157	1 789	1 363	1901
22 789	3 707	17 931	658	493	134 369	67 290	7 233	58 600	524	933	67 079	11 005	52 807	1 886	1 381	1900
21 698	3 417	17 043	762	476	127 329	61 606	5 658	54 494	587	867	65 723	10 635	51 453	2 199	1 436	1899
21 589	3 407	16 873	831	478	122 237	57 832	4 989	51 448	540	855	64 405	10 120	50 421	2 427	1 437	1898
21 129	3 255	16 471	891	512	115 692	53 580	4 250	47 906	589	835	62 112	9 568	48 488	2 685	1 371	1897
20 826	3 124	16 230	1 006	466	113 512	50 967	3 757	45 876	580	754	62 545	9 624	48 584	3 020	1 317	1896
20 344	2 921	15 823	1 118	482	106 101	46 914	3 379	42 334	533	668	59 187	8 981	45 593	3 274	1 339	1895
19 688	2 925	15 102	1 212	449	103 105	45 101	2 930	40 937	561	673	58 004	8 637	44 713	3 462	1 192	1894
19 866	2 786	15 229	1 398	453	101 773	44 621	2 822	40 457	611	731	57 152	8 267	43 727	3 954	1 204	1893
18 668	2 676	14 042	1 535	415	97 480	42 919	2 680	38 903	641	695	54 561	7 700	41 515	4 207	1 139	1892
18 615	2 508	13 871	1 808	428	97 507	43 116	2 494	39 200	742	680	54 391	7 566	41 135	4 537	1 153	1891
17 564	2 391	12 908	1 891	374	93 338	42 070	2 492	38 158	769	651	51 268	6 811	38 449	4 989	1 019	1890

Noch: Übersicht 5. Die Ständige Bevölkerung[1]) in den Reichsteilen

Geburtsjahre	Noch: Provinz Westfalen											Noch: Provinz					
	Ständige Bevölkerung[1]) insgesamt	Männliche Bevölkerung					Weibliche Bevölkerung					Ständige Bevölkerung[1]) insgesamt	Männliche Bevölkerung				
		insgesamt	ledig	verheiratet	verwitwet	geschieden	insgesamt	ledig	verheiratet	verwitwet	geschieden		insgesamt	ledig	verheiratet	verwitwet	geschieden
1889	57 212	26 529	1 501	24 236	529	263	30 683	3 361	23 243	3 692	387	32 587	14 393	759	13 137	280	217
1888	56 094	26 510	1 473	24 238	547	252	29 584	3 049	22 205	3 978	352	30 769	13 846	671	12 699	301	175
1887	55 309	26 027	1 441	23 683	622	281	29 282	2 831	21 882	4 218	351	30 925	14 127	719	12 860	355	193
1886	53 412	25 569	1 425	23 160	719	265	27 843	2 607	20 420	4 458	358	29 917	13 589	645	12 347	401	196
1885	52 568	25 262	1 406	22 837	772	247	27 306	2 419	19 893	4 690	304	29 633	13 716	674	12 438	420	184
1884	50 171	24 303	1 375	21 763	920	245	25 868	2 365	18 498	4 748	257	29 188	13 597	723	12 237	460	177
1883	47 487	23 051	1 299	20 582	958	212	24 436	2 129	17 305	4 779	223	28 131	13 201	643	11 773	615	170
1882	47 278	23 092	1 311	20 474	1 108	199	24 186	1 977	16 969	5 021	219	28 589	13 323	644	11 819	674	186
1881	45 722	22 300	1 268	19 660	1 160	212	23 422	2 019	15 984	5 200	219	28 140	13 497	691	11 903	753	150
1880	45 121	22 231	1 255	19 445	1 328	203	22 890	1 905	15 315	5 481	189	27 424	13 123	692	11 462	817	152
1879	44 854	22 186	1 259	19 203	1 527	197	22 668	1 839	14 747	5 889	193	28 262	13 331	727	11 447	1 017	140
1878	43 241	21 495	1 230	18 312	1 759	194	21 746	1 829	13 813	5 932	172	27 733	13 271	724	11 221	1 159	167
1877	42 731	21 554	1 287	18 052	2 052	163	21 177	1 695	13 031	6 289	162	27 186	13 076	638	11 050	1 245	143
1876	41 382	20 678	1 300	17 081	2 145	152	20 704	1 654	12 383	6 501	166	26 585	12 756	697	10 493	1 427	139
1875	39 672	19 972	1 152	16 310	2 319	191	19 700	1 539	11 465	6 568	128	25 461	12 272	651	9 964	1 520	137
1874	36 998	18 714	1 094	15 055	2 402	163	18 284	1 474	10 170	6 515	125	23 128	11 115	640	8 801	1 568	106
1873	33 203	16 794	1 023	13 106	2 548	117	16 409	1 261	8 863	6 185	100	21 380	10 359	604	8 038	1 598	119
1872	30 649	15 462	988	11 805	2 561	108	15 187	1 171	7 758	6 175	83	20 014	9 599	534	7 283	1 686	96
1871	23 638	12 043	790	9 007	2 175	71	11 595	928	5 520	5 092	55	16 453	8 118	451	6 108	1 494	65
1870	25 620	12 597	824	9 192	2 497	84	13 023	1 019	5 894	6 040	70	17 426	8 220	501	5 906	1 749	64
1869	23 861	11 884	803	8 381	2 643	57	11 977	943	5 036	5 962	36	16 560	7 851	457	5 405	1 933	56
1868	20 988	10 316	650	7 056	2 556	54	10 672	838	4 168	5 634	32	14 387	6 887	392	4 655	1 780	60
1867	19 051	9 283	599	6 163	2 471	50	9 768	768	3 552	5 412	36	13 172	6 272	343	4 092	1 794	43
1866	18 424	8 937	598	5 600	2 701	38	9 487	729	3 188	5 538	32	12 675	6 077	367	3 801	1 868	41
1865	15 732	7 609	433	4 676	2 460	40	8 123	625	2 455	5 019	24	11 105	5 189	287	3 142	1 741	19
1864	14 646	6 937	453	4 045	2 416	23	7 709	629	2 094	4 967	19	10 175	4 709	290	2 660	1 740	19
1863	12 851	6 055	409	3 318	2 312	16	6 796	570	1 626	4 591	9	8 891	4 106	233	2 242	1 614	17
1862	10 456	4 875	345	2 496	2 020	14	5 581	456	1 215	3 896	14	7 592	3 581	223	1 778	1 566	14
1861	8 846	4 161	242	2 050	1 855	14	4 685	408	876	3 397	4	6 326	2 927	160	1 443	1 314	10
1860	7 939	3 683	246	1 724	1 702	11	4 256	327	726	3 198	5	5 658	2 629	156	1 207	1 259	7
1859	7 477	3 403	210	1 435	1 749	9	4 074	308	614	3 147	5	5 146	2 379	133	968	1 270	8
1858	5 932	2 634	148	1 104	1 377	5	3 298	227	423	2 644	4	4 114	1 912	84	726	1 094	8
1857	4 553	2 017	129	703	1 179	6	2 536	199	291	2 043	3	3 372	1 514	78	514	914	8
1856	3 586	1 577	109	564	903	1	2 009	162	191	1 654	2	2 598	1 156	64	390	698	4
1855	2 704	1 141	87	376	677	1	1 563	120	134	1 308	1	2 040	858	43	260	555	—
1854	2 372	977	62	290	624	1	1 395	96	96	1 202	1	1 616	662	34	184	444	—
1853	1 788	736	47	205	483	1	1 052	75	79	898	—	1 273	545	34	144	365	2
1852	1 382	559	39	139	380	1	823	54	45	722	2	966	409	27	86	296	—
1851	1 026	395	33	94	268	—	631	44	29	557	1	728	290	7	63	220	—
1850	762	308	21	54	232	1	454	29	17	408	—	548	225	14	48	163	—
1849	526	215	15	43	157	—	311	19	11	281	—	322	124	7	27	88	2
1848	346	113	8	17	88	—	233	14	10	209	—	233	98	6	19	73	—
1847	203	70	5	7	58	—	133	7	5	121	—	132	56	3	9	44	—
1846	132	44	2	11	31	—	88	8	—	80	—	84	33	1	5	27	—
1845	74	24	1	3	20	—	50	3	—	47	—	65	24	—	3	21	—
1844	62	17	2	2	12	1	45	2	4	39	—	43	10	1	2	7	—
1843	51	18	1	4	13	—	33	4	—	29	—	27	5	—	2	3	—
1842	30	14	1	5	8	—	16	2	2	12	—	20	7	—	—	7	—
1841	19	6	—	2	4	—	13	1	5	6	1	18	6	2	3	1	—
1840	12	4	—	2	2	—	8	—	4	4	—	5	4	—	—	4	—
1839 u.früher	—	—	—	—	—	—	—	—	—	—	—	3	—	—	—	—	—
Summe	5 146 791	2 514 381	1 252 235	1 182 317	68 638	11 191	2 632 410	1 233 219	1 181 555	202 421	15 215	2 632 836	1 259 270	566 670	638 701	45 803	8 096

Anmerkungen siehe S. 30.

Hessen-Nassau					Noch: Rheinprovinz										Geburtsjahre
Weibliche Bevölkerung					Ständige Bevölkerung[1]) insgesamt	Männliche Bevölkerung					Weibliche Bevölkerung				
insgesamt	ledig	verheiratet	verwitwet	geschieden		insgesamt	ledig	verheiratet	verwitwet	geschieden	insgesamt	ledig	verheiratet	verwitwet	geschieden	
18 194	2 274	13 295	2 227	398	94 278	42 815	2 552	38 697	930	636	51 463	6 927	37 934	5 601	1 001	1889
16 923	2 091	12 165	2 326	341	91 515	42 154	2 589	37 952	970	643	49 361	6 330	36 245	5 867	919	1888
16 798	2 057	11 981	2 444	316	91 206	42 533	2 524	38 279	1 109	621	48 673	6 093	35 426	6 235	919	1887
16 328	1 906	11 491	2 616	315	87 643	41 048	2 467	36 777	1 226	578	46 595	5 696	33 539	6 481	879	1886
15 917	1 868	11 082	2 697	270	87 387	41 596	2 549	37 053	1 346	648	45 791	5 405	32 432	7 120	834	1885
15 591	1 727	10 712	2 844	308	84 417	40 235	2 389	35 752	1 530	564	44 182	5 214	30 999	7 216	753	1884
14 930	1 641	10 144	2 877	268	81 701	39 272	2 425	34 718	1 595	534	42 429	4 929	29 217	7 571	712	1883
15 266	1 684	10 206	3 136	240	81 353	39 171	2 461	34 138	2 009	563	42 182	4 831	28 608	8 019	724	1882
14 643	1 602	9 642	3 179	220	79 498	38 559	2 456	33 378	2 180	545	40 939	4 551	27 382	8 366	640	1881
14 301	1 573	9 210	3 308	210	76 485	37 259	2 345	31 958	2 443	513	39 226	4 411	25 706	8 505	604	1880
14 931	1 631	9 374	3 709	217	76 876	37 423	2 424	31 789	2 714	496	39 453	4 396	25 172	9 362	523	1879
14 462	1 586	8 848	3 821	207	73 800	36 215	2 410	30 411	2 907	487	37 585	4 241	23 305	9 566	473	1878
14 110	1 483	8 386	4 060	181	73 352	36 173	2 382	29 897	3 450	444	37 179	4 097	22 765	9 866	451	1877
13 829	1 453	8 086	4 137	153	71 917	35 381	2 440	28 891	3 643	407	36 536	4 007	21 606	10 498	425	1876
13 189	1 377	7 427	4 229	156	67 083	33 347	2 397	26 558	3 992	400	33 736	3 816	19 329	10 213	378	1875
12 013	1 298	6 563	4 013	139	61 812	30 615	2 223	24 152	3 916	324	31 197	3 383	17 248	10 253	313	1874
11 021	1 121	5 614	4 151	135	57 007	28 146	1 927	21 813	4 107	299	28 861	3 189	15 251	10 155	266	1873
10 415	1 142	5 130	4 029	114	54 666	26 904	2 031	20 250	4 350	273	27 762	3 140	13 890	10 481	251	1872
8 335	927	3 791	3 540	77	40 422	19 884	1 488	14 664	3 562	170	20 538	2 421	9 648	8 302	167	1871
9 206	990	3 889	4 255	72	44 895	21 975	1 711	15 553	4 504	207	22 920	2 703	10 188	9 861	168	1870
8 709	941	3 551	4 148	69	42 319	20 594	1 520	14 222	4 667	185	21 725	2 468	9 133	9 982	142	1869
7 500	789	2 818	3 843	50	37 134	18 150	1 453	12 110	4 468	119	18 984	2 236	7 265	9 353	130	1868
6 900	744	2 369	3 733	54	33 784	16 252	1 340	10 405	4 391	116	17 532	2 122	6 250	9 076	84	1867
6 598	705	2 108	3 748	37	32 082	15 248	1 166	9 419	4 557	106	16 834	1 967	5 563	9 221	83	1866
5 916	613	1 727	3 548	28	27 858	13 203	1 062	7 816	4 249	76	14 655	1 767	4 428	8 385	75	1865
5 466	597	1 486	3 362	21	25 965	12 074	1 059	6 709	4 248	58	13 891	1 592	3 810	8 419	70	1864
4 785	567	1 108	3 085	25	22 892	10 790	857	5 800	4 070	63	12 102	1 467	2 979	7 601	55	1863
4 011	460	841	2 704	6	19 429	9 031	765	4 662	3 559	45	10 398	1 319	2 295	6 747	37	1862
3 399	385	625	2 379	10	16 802	7 762	646	3 781	3 304	31	9 040	1 134	1 756	6 123	27	1861
3 029	341	491	2 189	8	15 246	6 868	590	3 096	3 151	31	8 378	1 033	1 380	5 944	21	1860
2 767	297	384	2 079	7	13 236	5 874	505	2 410	2 941	18	7 362	856	1 123	5 356	27	1859
2 202	222	244	1 732	4	10 418	4 665	382	1 842	2 425	16	5 753	683	739	4 323	8	1858
1 858	200	187	1 466	5	8 402	3 579	300	1 312	1 960	7	4 823	562	563	3 686	12	1857
1 442	170	109	1 159	4	6 455	2 797	244	932	1 611	10	3 658	450	335	2 864	9	1856
1 182	132	76	973	1	4 964	2 162	188	682	1 290	2	2 802	345	233	2 212	12	1855
954	108	66	776	4	4 373	1 824	158	530	1 130	6	2 549	325	166	2 055	3	1854
728	78	46	603	1	3 176	1 278	128	319	826	5	1 898	221	103	1 572	2	1853
557	69	20	468	—	2 410	951	86	228	633	4	1 459	162	77	1 219	1	1852
438	53	14	369	2	1 751	692	57	141	494	—	1 059	127	50	881	1	1851
323	35	14	274	—	1 324	498	45	90	363	—	826	104	29	692	1	1850
198	18	6	172	2	893	355	31	57	266	1	538	55	11	472	—	1849
135	15	1	118	1	630	218	17	44	157	—	412	44	11	357	—	1848
76	8	2	66	—	388	149	10	26	113	—	239	34	10	195	—	1847
51	11	—	39	1	226	81	4	9	68	—	145	16	3	126	—	1846
41	5	2	34	—	180	64	3	10	51	—	116	13	2	101	—	1845
33	5	1	27	—	119	44	4	11	28	1	75	12	1	62	—	1844
22	4	—	18	—	72	19	2	6	11	—	53	4	3	46	—	1843
13	3	4	6	—	57	18	2	6	10	—	39	3	6	30	—	1842
12	2	3	7	—	27	13	1	5	7	—	14	2	1	11	—	1841
1	—	1	—	—	23	9	1	4	4	—	14	3	2	9	—	1840
3	1	—	2	—	5	—	—	—	—	—	5	2	—	3	—	1839 u.früher
1 373 566	593 831	637 907	127 437	14 391	7 827 795	3 752 240	1 743 558	1 363 837	118 151	26 694	4 075 555	1 844 946	1 865 054	324 988	40 567	Summe

Noch: Übersicht 5. Die Ständige Bevölkerung[1]) in den Reichsteilen

Geburtsjahre	Hohenzollerische Lande											Bayern					
	Ständige Bevölkerung[1]) insgesamt	Männliche Bevölkerung					Weibliche Bevölkerung					Ständige Bevölkerung[1]) insgesamt	Männliche Bevölkerung				
		insgesamt	ledig	verheiratet	verwitwet	geschieden	insgesamt	ledig	verheiratet	verwitwet	geschieden		insgesamt	ledig	verheiratet	verwitwet	geschieden
1939*)	682	360	360	—	—	—	322	322	—	—	—	66 967	34 420	34 420	—	—	—
1938	1 442	682	682	—	—	—	760	760	—	—	—	157 604	80 383	80 383	—	—	—
1937	1 411	734	734	—	—	—	677	677	—	—	—	144 859	73 526	73 526	—	—	—
1936	1 404	688	688	—	—	—	716	716	—	—	—	144 590	73 396	73 396	—	—	—
1935	1 351	661	661	—	—	—	690	690	—	—	—	140 856	71 743	71 743	—	—	—
1934	1 234	612	612	—	—	—	622	622	—	—	—	133 909	68 399	68 399	—	—	—
1933	1 142	607	607	—	—	—	535	535	—	—	—	115 780	59 001	59 001	—	—	—
1932	1 106	579	579	—	—	—	527	527	—	—	—	119 608	60 398	60 398	—	—	—
1931	1 136	566	566	—	—	—	570	570	—	—	—	121 608	61 365	61 365	—	—	—
1930	1 323	694	694	—	—	—	629	629	—	—	—	133 071	67 312	67 312	—	—	—
1929	1 260	614	614	—	—	—	646	646	—	—	—	131 402	66 027	66 027	—	—	—
1928	1 318	640	640	—	—	—	678	678	—	—	—	134 574	68 105	68 105	—	—	—
1927	1 310	660	660	—	—	—	650	650	—	—	—	130 805	66 128	66 128	—	—	—
1926	1 405	742	742	—	—	—	663	663	—	—	—	136 990	69 052	69 052	—	—	—
1925	1 400	680	680	—	—	—	720	720	—	—	—	141 699	71 417	71 417	—	—	—
1924	1 434	656	656	—	—	—	778	778	—	—	—	140 124	70 584	70 584	—	—	—
1923	1 377	690	690	—	—	—	687	687	—	—	—	142 271	71 565	71 565	—	—	—
1922	1 319	659	659	—	—	—	660	658	2	—	—	145 936	73 203	73 203	—	—	—
1921	1 317	668	668	—	—	—	649	646	3	—	—	148 573	73 321	73 285	34	2	—
1920	1 237	588	588	—	—	—	649	639	10	—	—	143 320	66 864	66 796	63	4	1
1919	828	364	363	1	—	—	464	449	15	—	—	105 326	46 280	46 026	242	8	4
1918	453	168	168	—	—	—	285	261	24	—	—	66 153	26 448	26 162	271	15	—
1917	333	84	83	1	—	—	249	217	32	—	—	55 259	16 062	15 471	587	3	1
1916	379	89	86	3	—	—	290	232	58	—	—	59 458	18 271	16 793	1 466	7	5
1915	692	202	186	16	—	—	490	364	125	1	—	88 740	34 197	29 721	4 446	17	13
1914	1 099	510	452	58	—	—	589	370	217	2	—	141 280	70 093	56 505	13 483	50	55
1913	1 260	618	492	126	—	—	642	353	288	—	1	147 097	74 473	50 614	23 675	73	111
1912	1 224	625	448	176	—	1	599	284	312	1	2	152 421	77 657	46 163	31 166	107	221
1911	1 190	613	389	224	—	—	577	241	333	2	1	144 617	73 235	37 643	35 227	137	228
1910	1 261	648	342	304	—	2	613	219	389	4	1	148 797	74 918	32 782	41 689	157	290
1909	1 308	661	321	337	2	1	647	188	452	3	4	149 156	74 958	28 295	46 056	213	394
1908	1 333	665	256	405	3	1	668	166	499	3	—	148 224	74 630	24 644	49 278	253	455
1907	1 307	682	244	435	2	1	625	158	457	6	4	143 623	72 074	20 847	50 479	281	467
1906	1 168	586	179	404	2	1	582	140	431	7	4	142 826	71 344	18 189	52 342	299	514
1905	1 175	609	164	442	3	—	566	152	407	6	1	138 348	68 975	15 591	52 491	332	561
1904	1 135	584	157	420	4	3	551	127	419	4	1	139 056	68 732	13 993	53 804	340	595
1903	1 105	531	115	410	6	—	574	138	428	5	3	134 364	66 237	11 824	53 370	392	651
1902	1 185	604	117	481	5	1	581	122	449	8	2	136 613	67 257	10 809	55 387	394	667
1901	1 186	607	107	493	5	2	579	132	432	9	6	135 176	66 887	9 509	56 146	465	767
1900	1 146	560	80	474	4	2	586	138	436	11	1	128 105	62 917	7 950	53 770	469	728
1899	1 106	514	45	466	2	1	592	137	437	15	3	123 726	58 934	6 488	51 208	508	730
1898	1 016	453	48	395	7	3	563	123	421	17	2	117 536	54 482	5 468	47 805	502	707
1897	922	407	62	338	4	3	515	125	362	24	4	112 661	51 082	4 578	45 274	528	702
1896	914	410	35	369	5	1	504	111	375	17	1	111 719	49 312	4 090	44 016	513	693
1895	926	406	44	351	6	5	520	123	373	24	—	103 750	45 031	3 551	40 309	529	642
1894	793	315	29	279	3	4	478	106	355	13	4	100 309	43 073	3 234	38 592	606	641
1893	828	340	23	309	5	3	488	115	335	35	3	97 418	42 087	3 084	37 866	565	572
1892	817	349	26	320	2	1	468	103	331	31	3	95 626	41 745	2 990	37 525	658	572
1891	820	356	30	321	2	3	464	89	330	41	4	93 665	41 169	2 784	37 103	706	576
1890	694	292	19	263	7	3	402	76	279	42	5	87 300	38 560	2 591	34 775	698	496

Anmerkungen siehe S. 30.

nach Geburtsjahren und Familienstand am 17. Mai 1939[2])

Weibliche Bevölkerung					Bayern rechts des Rheins: Ständige Bevölkerung[1]) insgesamt	Männliche Bevölkerung					Weibliche Bevölkerung					Geburtsjahre
insgesamt	ledig	verheiratet	verwitwet	geschieden		insgesamt	ledig	verheiratet	verwitwet	geschieden	insgesamt	ledig	verheiratet	verwitwet	geschieden	
32 547	32 547	—	—	—	58 767	30 158	30 158	—	—	—	28 609	28 609	—	—	—	1939*)
77 221	77 221	—	—	—	138 395	70 634	70 634	—	—	—	67 762	67 762	—	—	—	1938
71 333	71 333	—	—	—	126 415	64 080	64 080	—	—	—	62 335	62 335	—	—	—	1937
71 194	71 194	—	—	—	125 777	63 819	63 819	—	—	—	61 958	61 958	—	—	—	1936
69 113	69 113	—	—	—	122 249	62 282	62 282	—	—	—	59 967	59 967	—	—	—	1935
65 510	65 510	—	—	—	116 462	59 471	59 471	—	—	—	56 991	56 991	—	—	—	1934
56 779	56 779	—	—	—	100 320	51 440	51 440	—	—	—	49 380	49 380	—	—	—	1933
59 210	59 210	—	—	—	104 432	52 770	52 770	—	—	—	51 662	51 662	—	—	—	1932
60 243	60 243	—	—	—	105 954	53 542	53 542	—	—	—	52 412	52 412	—	—	—	1931
65 759	65 759	—	—	—	115 706	58 488	58 488	—	—	—	57 218	57 218	—	—	—	1930
65 375	65 375	—	—	—	113 789	57 158	57 158	—	—	—	56 631	56 631	—	—	—	1929
66 469	66 469	—	—	—	116 864	59 065	59 065	—	—	—	57 799	57 799	—	—	—	1928
64 677	64 677	—	—	—	113 200	57 154	57 154	—	—	—	56 046	56 046	—	—	—	1927
67 938	67 938	—	—	—	118 889	59 817	59 817	—	—	—	59 072	59 072	—	—	—	1926
70 282	70 282	—	—	—	123 011	61 934	61 934	—	—	—	61 077	61 077	—	—	—	1925
69 540	69 540	—	—	—	121 459	61 113	61 113	—	—	—	60 346	60 346	—	—	—	1924
70 706	70 680	25	1	—	123 527	62 092	62 092	—	—	—	61 435	61 415	19	1	—	1923
72 733	72 557	172	3	1	127 141	63 821	63 821	—	—	—	63 320	63 178	139	2	1	1922
75 252	74 531	712	5	4	129 922	64 025	63 997	26	2	—	65 897	65 307	584	3	3	1921
76 456	73 947	2 491	9	9	126 018	58 805	58 749	52	3	1	67 213	65 090	2 116	9	8	1920
59 046	54 254	4 747	23	22	92 681	40 918	40 703	205	6	4	51 763	47 662	4 061	20	20	1919
39 705	33 615	6 014	43	28	58 428	23 748	23 512	223	13	—	34 680	29 519	5 098	40	23	1918
39 197	30 016	9 101	31	49	48 929	14 519	14 028	487	3	1	34 410	26 717	7 622	27	44	1917
41 187	28 441	12 616	48	82	52 375	16 270	15 032	1 228	5	5	36 105	25 386	10 615	37	67	1916
54 543	32 825	21 481	99	138	77 741	30 091	26 358	3 708	13	12	47 650	29 429	18 036	79	106	1915
71 187	37 200	33 540	190	257	123 666	61 425	50 053	11 289	40	43	62 241	33 599	28 251	165	226	1914
72 624	32 734	39 325	223	342	128 887	65 328	45 328	19 842	63	95	63 559	29 625	33 449	192	293	1913
74 764	29 203	44 862	291	408	133 479	68 015	41 560	26 175	91	189	65 464	26 625	38 239	240	360	1912
71 382	24 176	46 432	348	426	126 500	64 116	34 040	29 765	113	198	62 384	22 222	39 484	302	376	1911
73 879	22 446	50 468	420	545	129 483	65 292	29 673	35 256	130	233	64 191	20 453	42 914	343	481	1910
74 198	20 687	52 403	493	615	129 587	65 248	25 704	39 019	184	341	64 339	18 886	44 497	429	527	1909
73 594	18 755	53 536	599	704	128 415	64 717	22 446	41 654	213	404	63 698	17 056	45 513	503	626	1908
71 549	17 258	52 914	674	703	124 437	62 514	18 954	42 917	228	415	61 923	15 641	45 118	561	603	1907
71 482	16 576	53 331	778	797	123 863	61 841	16 603	44 536	252	450	62 022	15 042	45 626	649	705	1906
69 373	15 513	52 118	886	856	119 494	59 503	14 173	44 545	287	498	59 991	14 082	44 407	755	747	1905
70 324	15 471	52 863	1 073	917	120 442	59 425	12 743	45 883	289	510	61 017	14 025	45 296	895	801	1904
68 127	14 340	51 592	1 233	962	116 353	57 286	10 753	45 633	321	579	59 067	12 965	44 187	1 051	864	1903
69 356	14 393	52 492	1 438	1 033	118 495	58 134	9 852	47 368	324	590	60 361	13 052	45 167	1 218	924	1902
68 289	13 816	51 699	1 659	1 115	117 671	58 011	8 629	48 315	382	685	59 660	12 576	44 683	1 420	981	1901
65 188	12 721	49 545	1 881	1 041	111 064	54 448	7 258	46 132	413	645	56 616	11 465	42 631	1 597	923	1900
64 792	12 317	49 111	2 189	1 175	107 613	51 142	5 949	44 113	419	661	56 471	11 117	42 389	1 886	1 079	1899
63 054	11 630	47 814	2 433	1 177	102 471	47 443	4 990	41 393	428	632	55 028	10 540	41 304	2 120	1 064	1898
61 579	11 489	46 262	2 656	1 172	98 620	44 564	4 159	39 299	461	645	54 056	10 452	40 204	2 344	1 056	1897
62 407	11 501	46 499	3 170	1 237	98 313	43 331	3 760	38 439	450	632	54 982	10 447	40 616	2 785	1 134	1896
58 719	10 590	43 705	3 273	1 151	91 314	39 496	3 247	35 203	459	587	51 818	9 655	38 262	2 823	1 058	1895
57 236	10 148	42 282	3 689	1 117	88 294	37 792	2 966	33 717	520	589	50 502	9 281	37 002	3 198	1 021	1894
55 331	9 829	40 586	3 909	1 007	85 627	36 901	2 835	33 048	496	522	48 726	8 924	35 501	3 395	906	1893
53 881	9 247	39 279	4 309	1 046	84 310	36 703	2 739	32 865	573	526	47 607	8 483	34 425	3 764	935	1892
52 496	8 617	38 232	4 710	937	82 199	36 070	2 531	32 416	592	531	46 129	7 850	33 341	4 099	839	1891
48 740	8 020	34 858	4 957	905	76 985	33 945	2 380	30 486	622	457	43 040	7 282	30 639	4 288	831	1890

Noch: Übersicht 5. Die Ständige Bevölkerung[1]) in den Reichsteilen

Geburtsjahre	Noch: Hohenzollerische Lande											Noch:					
	Ständige Bevölkerung[1]) insgesamt	Männliche Bevölkerung					Weibliche Bevölkerung					Ständige Bevölkerung[1]) insgesamt	Männliche Bevölkerung				
		insgesamt	ledig	verheiratet	verwitwet	geschieden	insgesamt	ledig	verheiratet	verwitwet	geschieden		insgesamt	ledig	verheiratet	verwitwet	geschieden
1889	741	331	29	297	3	2	410	81	292	31	6	87 906	38 879	2 609	34 930	814	526
1888	759	318	32	280	5	1	441	81	305	51	4	85 449	37 870	2 580	33 893	913	484
1887	789	351	38	305	7	1	438	80	300	58	—	85 557	38 416	2 615	34 311	1 018	472
1886	754	343	32	295	15	1	411	79	276	52	4	82 661	37 333	2 466	33 247	1 137	483
1885	778	357	31	308	17	1	421	100	261	60	—	83 096	37 440	2 499	33 321	1 196	424
1884	737	320	32	268	18	2	417	77	264	73	3	82 450	37 582	2 507	33 193	1 415	467
1883	719	339	24	291	21	3	380	80	231	66	3	78 643	36 304	2 380	31 929	1 579	416
1882	793	344	25	294	22	3	449	83	268	95	3	79 456	36 637	2 376	32 121	1 742	398
1881	763	336	40	273	21	2	427	72	262	91	2	77 774	36 282	2 372	31 588	1 973	349
1880	715	345	25	293	24	3	370	74	209	86	1	76 524	35 827	2 285	30 879	2 279	384
1879	773	362	34	302	22	4	411	83	241	86	1	77 449	36 585	2 257	31 237	2 710	381
1878	750	354	27	296	30	1	396	86	220	90	—	75 674	35 534	2 242	30 032	2 964	296
1877	767	362	37	291	33	1	405	72	227	104	2	74 371	35 344	2 229	29 485	3 328	302
1876	661	301	32	238	31	—	360	66	194	99	1	73 228	35 053	2 341	28 630	3 788	294
1875	729	327	32	252	42	1	402	76	208	116	2	69 650	33 336	2 212	26 843	3 991	290
1874	662	309	43	229	35	2	353	58	179	115	1	64 619	31 094	2 054	24 434	4 355	251
1873	637	303	22	224	56	1	334	47	169	116	2	61 418	29 576	2 095	22 754	4 520	207
1872	575	269	26	212	31	—	306	57	143	106	—	57 093	27 200	1 898	20 391	4 728	183
1871	485	211	22	146	43	—	274	44	108	119	3	47 942	23 044	1 655	16 753	4 502	134
1870	509	245	31	143	71	—	264	49	94	120	1	48 583	23 357	1 723	16 532	4 960	142
1869	441	204	15	144	45	—	237	43	79	113	2	47 295	22 477	1 655	15 240	5 434	148
1868	425	184	19	107	57	1	241	38	73	130	—	41 403	19 587	1 390	12 993	5 098	106
1867	392	179	11	115	53	—	213	42	69	102	—	37 216	17 556	1 283	11 200	4 987	86
1866	346	155	17	96	41	1	191	32	58	100	1	34 731	16 393	1 131	10 107	5 077	78
1865	298	136	14	78	44	—	162	33	34	95	—	28 792	13 313	1 012	7 784	4 473	44
1864	291	134	11	79	43	1	157	35	32	90	—	27 331	12 637	917	6 994	4 677	49
1863	257	102	13	56	32	1	155	18	33	104	—	24 326	11 168	778	5 925	4 427	38
1862	227	96	9	49	38	—	131	17	20	94	—	20 503	9 493	743	4 769	3 947	34
1861	191	82	7	39	36	—	109	15	19	75	—	16 812	7 730	495	3 641	3 572	22
1860	193	97	7	38	52	—	96	15	13	68	—	16 076	7 249	498	3 128	3 603	20
1859	167	83	6	42	35	—	84	16	6	62	—	13 448	5 916	408	2 392	3 104	12
1858	131	53	1	22	30	—	78	13	8	57	—	11 007	4 780	322	1 812	2 631	15
1857	109	40	3	9	28	—	69	11	8	50	—	9 120	4 079	305	1 350	2 415	9
1856	100	35	2	9	24	—	65	11	3	51	—	7 399	3 224	203	1 014	2 002	5
1855	74	26	—	8	18	—	48	5	3	40	—	5 609	2 413	160	715	1 535	3
1854	57	19	1	4	14	—	38	7	1	30	—	4 745	1 986	141	520	1 322	3
1853	45	22	3	4	15	—	23	2	1	20	—	3 526	1 477	102	375	999	1
1852	36	13	3	2	8	—	23	5	1	17	—	2 561	1 019	71	219	728	1
1851	19	9	—	2	7	—	10	3	—	7	—	1 948	788	45	152	591	—
1850	12	3	—	1	2	—	9	1	—	8	—	1 460	555	38	105	411	1
1849	14	3	—	—	3	—	11	1	1	9	—	991	379	15	69	294	1
1848	14	3	—	2	1	—	11	1	—	10	—	624	233	10	43	179	1
1847	6	5	—	2	3	—	1	—	—	1	—	374	136	7	24	105	—
1846	5	3	—	—	3	—	2	—	—	2	—	262	88	6	10	72	—
1845	3	—	—	—	—	—	3	2	—	1	—	183	57	4	10	43	—
1844	2	—	—	—	—	—	2	1	—	1	—	107	42	1	10	31	—
1843	4	—	—	—	—	—	4	1	—	3	—	74	15	—	1	14	—
1842	1	—	—	—	—	—	1	1	—	—	—	51	20	2	10	8	—
1841	2	2	—	1	1	—	—	—	—	—	—	36	12	2	4	6	—
1840	—	—	—	—	—	—	—	—	—	—	—	19	3	1	—	2	—
1839 u. früher	—	—	—	—	—	—	—	—	—	—	—	6	1	—	—	1	—
Summe	**73 169**	**34 747**	**18 646**	**14 767**	**1 259**	**75**	**38 422**	**20 186**	**14 729**	**3 405**	**102**	**8 050 473**	**3 864 848**	**1 961 634**	**1 757 064**	**125 531**	**20 619**

Anmerkungen siehe S. 30.

Bayern					Noch: Bayern rechts des Rheins										Geburtsjahre
Weibliche Bevölkerung					Ständige Bevölkerung[1]) insgesamt	Männliche Bevölkerung					Weibliche Bevölkerung				
insgesamt	ledig	verheiratet	verwitwet	geschieden		insgesamt	ledig	verheiratet	verwitwet	geschieden	insgesamt	ledig	verheiratet	verwitwet	geschieden	
49 027	7 885	34 409	5 852	881	77 283	34 100	2 380	30 535	697	488	43 183	7 226	30 052	5 076	799	1889
47 579	7 361	33 397	6 064	757	75 273	33 244	2 351	29 679	776	438	42 029	6 787	29 343	5 206	693	1888
47 141	7 187	32 536	6 640	778	75 342	33 664	2 406	29 946	879	433	41 678	6 593	28 607	5 759	719	1887
45 328	6 786	30 843	6 979	720	72 740	32 818	2 242	29 142	980	454	39 922	6 232	26 971	6 050	669	1886
45 656	6 716	30 660	7 530	750	73 407	33 066	2 285	29 372	1 028	381	40 341	6 148	26 954	6 545	694	1885
44 868	6 344	29 787	8 027	710	72 899	33 070	2 290	29 132	1 211	437	39 829	5 890	26 225	7 063	651	1884
42 339	5 871	27 640	8 209	619	68 978	31 860	2 158	27 987	1 335	380	37 118	5 368	24 049	7 139	562	1883
42 819	5 737	27 653	8 860	569	69 603	32 005	2 155	27 981	1 504	365	37 598	5 293	24 109	7 682	514	1882
41 492	5 624	26 272	9 100	496	68 167	31 707	2 148	27 555	1 689	315	36 460	5 149	22 909	7 947	455	1881
40 697	5 396	25 149	9 621	531	67 040	31 314	2 065	26 949	1 964	336	35 726	4 937	21 946	8 364	479	1880
40 864	5 225	24 843	10 325	471	67 389	31 969	2 051	27 253	2 312	353	35 920	4 788	21 636	9 062	434	1879
40 140	5 143	23 467	11 062	468	66 266	31 001	2 025	26 152	2 556	268	35 265	4 709	20 442	9 684	430	1878
39 027	4 870	22 508	11 233	416	65 463	31 034	2 000	25 895	2 864	275	34 429	4 477	19 711	9 869	372	1877
38 175	4 804	21 059	11 944	368	64 145	30 657	2 117	25 010	3 275	255	33 488	4 370	18 372	10 413	333	1876
36 314	4 571	19 431	11 987	325	60 980	29 097	1 990	23 425	3 431	251	31 883	4 171	16 897	10 517	298	1875
33 525	4 194	17 326	11 701	304	56 736	27 196	1 870	21 378	3 732	216	29 540	3 861	15 101	10 302	276	1874
31 842	3 969	15 544	12 061	268	54 058	25 943	1 889	19 975	3 889	190	28 115	3 665	13 643	10 555	252	1873
29 893	3 759	13 858	12 030	246	49 987	23 794	1 733	17 792	4 109	160	26 193	3 407	12 050	10 517	219	1872
24 898	3 152	10 839	10 735	172	42 579	20 436	1 518	14 850	3 943	125	22 143	2 901	9 573	9 511	158	1871
25 226	3 204	10 289	11 554	179	42 794	20 636	1 569	14 639	4 302	126	22 158	2 939	8 947	10 106	166	1870
24 818	3 156	9 488	12 046	128	41 752	19 861	1 504	13 489	4 734	134	21 901	2 881	8 330	10 575	115	1869
21 816	2 798	7 755	11 147	116	36 746	17 350	1 264	11 507	4 480	99	19 396	2 579	6 861	9 848	108	1868
19 660	2 507	6 494	10 566	93	33 026	15 511	1 146	9 880	4 409	76	17 515	2 305	5 759	9 367	84	1867
18 338	2 379	5 520	10 352	87	30 843	14 538	1 017	8 958	4 494	69	16 305	2 170	4 885	9 170	80	1866
15 479	1 999	4 151	9 253	76	25 476	11 737	912	6 853	3 930	42	13 739	1 837	3 665	8 173	64	1865
14 694	1 840	3 656	9 139	59	24 237	11 241	835	6 222	4 140	44	12 996	1 688	3 212	8 045	51	1864
13 158	1 728	2 882	8 505	43	21 554	9 932	712	5 265	3 920	35	11 622	1 573	2 536	7 476	37	1863
11 010	1 428	2 187	7 358	37	18 159	8 409	699	4 183	3 494	33	9 750	1 314	1 938	6 461	37	1862
9 082	1 193	1 659	6 203	27	14 827	6 807	445	3 216	3 128	18	8 020	1 095	1 477	5 427	21	1861
8 827	1 123	1 324	6 348	32	14 301	6 424	463	2 776	3 168	17	7 877	1 025	1 181	5 642	29	1860
7 532	1 015	1 076	5 426	15	11 871	5 228	373	2 111	2 734	10	6 643	946	942	4 741	14	1859
6 227	775	713	4 724	15	9 751	4 264	290	1 618	2 341	15	5 487	709	622	4 143	13	1858
5 041	611	498	3 919	13	8 082	3 638	282	1 201	2 147	8	4 444	545	444	3 444	11	1857
4 175	464	337	3 365	9	6 562	2 847	184	894	1 764	5	3 715	424	301	2 981	9	1856
3 196	410	233	2 548	5	4 965	2 135	148	633	1 352	2	2 830	382	208	2 235	5	1855
2 759	342	149	2 265	3	4 227	1 758	131	451	1 163	3	2 469	314	130	2 023	2	1854
2 049	268	100	1 677	4	3 129	1 310	93	332	884	1	1 819	246	88	1 481	4	1853
1 542	203	55	1 282	2	2 270	908	69	190	643	1	1 362	180	48	1 132	2	1852
1 160	153	39	967	1	1 714	710	44	131	535	—	1 004	140	32	831	1	1851
905	99	24	781	1	1 271	484	35	91	357	1	787	89	23	674	1	1850
612	80	15	517	—	866	327	13	60	253	1	539	72	13	454	—	1849
391	46	9	335	1	533	197	8	39	149	1	336	40	8	288	—	1848
238	33	5	200	—	327	118	6	21	91	—	209	30	5	174	—	1847
174	26	6	141	1	232	80	6	8	66	—	152	26	5	120	1	1846
126	20	3	103	—	159	52	4	10	38	—	107	17	3	87	—	1845
65	6	4	55	—	87	30	1	4	25	—	57	4	3	50	—	1844
59	13	2	44	—	58	13	—	1	12	—	45	10	2	33	—	1843
31	2	7	22	—	44	15	2	5	8	—	29	2	7	20	—	1842
24	6	4	14	—	29	10	2	4	4	—	19	4	3	12	—	1841
16	2	2	12	—	15	3	1	—	2	—	12	1	2	9	—	1840
5	2	1	2	—	5	1	—	—	1	—	4	2	1	1	—	1839 u. früher
4 185 625	2 045 258	1 749 015	358 578	32 774	7 035 291	3 374 453	1 726 473	1 520 097	109 342	18 541	3 660 838	1 805 864	1 511 736	313 744	29 494	Summe

Noch: Übersicht 5. Die Ständige Bevölkerung[1]) in den Reichsteilen

Geburtsjahre	Bayern links des Rheins										Sachsen					
	Ständige Bevölkerung[1]) insgesamt	Männliche Bevölkerung					Weibliche Bevölkerung					Ständige Bevölkerung[1]) insgesamt	Männliche Bevölkerung				
		insgesamt	ledig	verheiratet	verwitwet	geschieden	insgesamt	ledig	verheiratet	verwitwet	geschieden		insgesamt	ledig	verheiratet	verwitwet	geschieden
1939*)	8 200	4 262	4 262	—	—	—	3 938	3 938	—	—	—	32 297	16 510	16 510	—	—	—
1938	19 208	9 749	9 749	—	—	—	9 459	9 459	—	—	—	78 031	40 066	40 066	—	—	—
1937	18 444	9 446	9 446	—	—	—	8 998	8 998	—	—	—	72 732	36 929	36 929	—	—	—
1936	18 813	9 577	9 577	—	—	—	9 236	9 236	—	—	—	72 925	37 148	37 148	—	—	—
1935	18 607	9 461	9 461	—	—	—	9 146	9 146	—	—	—	74 253	38 095	38 095	—	—	—
1934	17 447	8 928	8 928	—	—	—	8 519	8 519	—	—	—	69 149	35 252	35 252	—	—	—
1933	14 960	7 561	7 561	—	—	—	7 399	7 399	—	—	—	53 656	27 399	27 399	—	—	—
1932	15 176	7 628	7 628	—	—	—	7 548	7 548	—	—	—	54 234	27 638	27 638	—	—	—
1931	15 654	7 823	7 823	—	—	—	7 831	7 831	—	—	—	59 037	29 850	29 850	—	—	—
1930	17 365	8 824	8 824	—	—	—	8 541	8 541	—	—	—	68 573	34 651	34 651	—	—	—
1929	17 613	8 869	8 869	—	—	—	8 744	8 744	—	—	—	71 134	36 204	36 204	—	—	—
1928	17 710	9 040	9 040	—	—	—	8 670	8 670	—	—	—	72 093	37 034	37 034	—	—	—
1927	17 605	8 974	8 974	—	—	—	8 631	8 631	—	—	—	69 838	35 539	35 539	—	—	—
1926	18 101	9 235	9 235	—	—	—	8 866	8 866	—	—	—	74 703	37 698	37 698	—	—	—
1925	18 688	9 483	9 483	—	—	—	9 205	9 205	—	—	—	78 137	39 546	39 546	—	—	—
1924	18 665	9 471	9 471	—	—	—	9 194	9 194	—	—	—	75 108	37 598	37 593	—	—	—
1923	18 744	9 473	9 473	—	—	—	9 271	9 265	6	—	—	78 437	39 031	39 031	—	—	—
1922	18 795	9 382	9 382	—	—	—	9 413	9 379	33	1	—	84 474	41 909	41 909	—	—	—
1921	18 651	9 296	9 288	8	—	—	9 355	9 224	128	2	1	91 132	42 866	42 864	2	—	—
1920	17 302	8 059	8 047	11	1	—	9 243	8 867	375	—	1	91 661	39 513	39 496	15	2	—
1919	12 645	5 362	5 323	37	2	—	7 283	6 592	686	3	2	59 396	23 311	23 193	113	2	3
1918	7 725	2 700	2 650	48	2	—	5 025	4 096	916	8	5	32 202	10 236	10 109	125	2	—
1917	6 330	1 543	1 443	100	—	—	4 787	3 299	1 479	4	5	27 047	6 869	6 552	313	1	3
1916	7 083	2 001	1 761	238	2	—	5 082	3 055	2 001	11	15	31 434	8 158	7 259	894	1	4
1915	10 999	4 106	3 363	738	4	1	6 893	3 396	3 445	20	32	50 267	16 091	13 062	3 001	9	19
1914	17 614	8 668	6 452	2 194	10	12	8 946	3 601	5 289	25	31	81 158	37 132	27 448	9 614	18	52
1913	18 210	9 145	5 286	3 833	10	16	9 065	3 109	5 876	31	49	88 371	42 173	24 322	17 673	52	126
1912	18 942	9 642	4 603	4 991	16	32	9 300	2 578	6 623	51	48	91 757	43 966	20 926	22 764	65	211
1911	18 117	9 119	3 603	5 462	24	30	8 998	1 954	6 948	46	50	86 875	41 805	16 085	25 394	84	242
1910	19 314	9 626	3 109	6 433	27	57	9 688	1 993	7 554	77	64	93 903	45 573	13 756	31 349	122	346
1909	19 569	9 710	2 591	7 037	29	53	9 859	1 801	7 906	64	88	98 741	48 050	12 177	35 347	156	370
1908	19 809	9 913	2 198	7 624	40	51	9 896	1 699	8 023	96	78	99 063	48 224	10 290	37 328	191	415
1907	19 186	9 560	1 893	7 562	53	52	9 626	1 617	7 796	113	100	98 699	48 690	8 789	39 201	193	507
1906	18 963	9 503	1 586	7 806	47	64	9 460	1 534	7 705	129	92	100 030	49 302	7 630	40 886	214	572
1905	18 854	9 472	1 418	7 946	45	63	9 382	1 431	7 711	131	109	94 671	46 687	6 344	39 529	255	559
1904	18 614	9 307	1 250	7 921	51	85	9 307	1 446	7 567	178	116	96 454	47 273	5 633	40 797	257	586
1903	18 011	8 951	1 071	7 737	71	72	9 060	1 375	7 405	122	98	94 771	46 415	5 061	40 473	283	598
1902	18 118	9 123	957	8 019	70	77	8 995	1 341	7 325	220	109	99 443	48 973	4 716	43 165	324	768
1901	17 505	8 876	880	7 831	83	82	8 629	1 240	7 016	239	134	95 933	47 089	4 092	41 864	342	791
1900	17 041	8 469	692	7 638	56	83	8 572	1 256	6 914	284	118	92 490	45 212	3 481	40 597	367	767
1899	16 113	7 792	539	7 095	89	69	8 321	1 200	6 722	303	96	90 334	43 055	2 846	39 033	378	798
1898	15 065	7 039	478	6 412	74	75	8 026	1 090	6 510	313	113	87 180	40 557	2 419	37 015	390	733
1897	14 041	6 518	419	5 975	67	57	7 523	1 037	6 058	312	116	82 425	37 437	2 031	34 352	346	708
1896	13 106	5 981	330	5 527	63	61	7 425	1 054	5 883	385	103	80 985	36 142	1 805	33 276	401	660
1895	12 436	5 535	304	5 106	70	55	6 901	935	5 423	450	93	75 774	33 390	1 593	30 758	402	637
1894	12 015	5 281	268	4 875	86	52	6 734	867	5 280	491	96	74 974	31 994	1 426	29 531	402	635
1893	11 791	5 186	249	4 818	69	50	6 605	905	5 085	514	101	73 496	31 702	1 293	29 368	441	600
1892	11 316	5 042	251	4 660	85	46	6 274	764	4 854	545	111	69 194	30 208	1 255	27 951	445	557
1891	11 466	5 099	253	4 687	114	45	6 367	767	4 891	611	98	72 788	31 790	1 251	29 472	506	561
1890	10 315	4 615	211	4 289	76	39	5 700	738	4 219	669	74	69 361	30 621	1 157	28 338	543	583

Anmerkungen siehe S. 30.

Württemberg															
Weibliche Bevölkerung					Ständige Bevölkerung[1]) insgesamt	Männliche Bevölkerung					Weibliche Bevölkerung					Geburtsjahre
insgesamt	ledig	verheiratet	verwitwet	geschieden		insgesamt	ledig	verheiratet	verwitwet	geschieden	insgesamt	ledig	verheiratet	verwitwet	geschieden	
15 787	15 787	—	—	—	23 867	12 234	12 234	—	—	—	11 633	11 633	—	—	—	1939 *)
37 965	37 965	—	—	—	56 489	28 747	28 747	—	—	—	27 742	27 742	—	—	—	1938
35 803	35 803	—	—	—	51 880	26 360	26 360	—	—	—	25 520	25 520	—	—	—	1937
35 777	35 777	—	—	—	50 910	25 883	25 883	—	—	—	25 027	25 027	—	—	—	1936
36 158	36 158	—	—	—	49 282	25 113	25 113	—	—	—	24 169	24 169	—	—	—	1935
33 897	33 897	—	—	—	44 859	22 957	22 957	—	—	—	21 902	21 902	—	—	—	1934
26 257	26 257	—	—	—	37 777	19 207	19 207	—	—	—	18 570	18 570	—	—	—	1933
26 596	26 596	—	—	—	38 165	19 417	19 417	—	—	—	18 748	18 748	—	—	—	1932
29 187	29 187	—	—	—	39 996	20 281	20 281	—	—	—	19 715	19 715	—	—	—	1931
33 922	33 922	—	—	—	43 156	21 900	21 900	—	—	—	21 256	21 256	—	—	—	1930
34 930	34 930	—	—	—	43 115	21 966	21 966	—	—	—	21 149	21 149	—	—	—	1929
35 059	35 059	—	—	—	43 830	22 084	22 084	—	—	—	21 746	21 746	—	—	—	1928
34 299	34 299	—	—	—	42 290	21 305	21 305	—	—	—	20 985	20 985	—	—	—	1927
37 005	37 005	—	—	—	44 365	22 417	22 417	—	—	—	21 948	21 948	—	—	—	1926
38 591	38 591	—	—	—	46 163	23 584	23 584	—	—	—	22 579	22 579	—	—	—	1925
37 510	37 510	—	—	—	44 753	22 954	22 954	—	—	—	21 799	21 799	—	—	—	1924
39 406	39 400	5	1	—	45 708	23 206	23 206	—	—	—	22 502	22 499	3	—	—	1923
42 565	42 501	64	—	—	48 503	24 434	24 434	—	—	—	24 069	24 045	23	—	1	1922
48 266	47 862	400	1	3	51 971	25 862	25 856	6	—	—	26 109	25 988	117	3	1	1921
52 148	50 539	1 603	4	2	52 391	24 705	24 688	16	—	1	27 686	27 176	504	6	—	1920
36 085	33 081	2 979	7	18	37 701	16 102	16 031	69	—	2	21 599	20 508	1 076	11	4	1919
21 966	18 368	3 540	31	27	23 758	8 549	8 478	71	—	—	15 209	13 612	1 570	17	10	1918
20 178	14 987	5 134	11	46	20 124	5 532	5 375	153	4	—	14 592	12 063	2 509	6	14	1917
23 276	14 715	8 446	37	78	21 844	6 417	6 009	405	2	1	15 427	11 613	3 775	11	28	1916
34 176	18 017	15 933	50	176	33 875	13 068	11 792	1 272	2	2	20 807	13 718	7 006	31	52	1915
44 026	19 310	24 281	123	312	54 396	26 974	22 991	3 959	12	12	27 422	15 663	11 642	51	66	1914
46 198	16 397	29 244	155	402	56 727	28 671	20 898	7 728	17	28	23 056	13 723	14 179	61	93	1913
47 791	13 774	33 269	230	518	58 411	30 010	18 897	11 015	33	65	28 401	11 790	16 397	89	125	1912
45 070	11 083	33 197	234	556	54 360	27 507	14 808	12 584	47	68	26 853	9 704	16 928	92	129	1911
48 330	10 302	37 066	293	669	56 691	23 957	13 221	15 570	61	105	27 734	8 483	18 965	113	173	1910
50 691	9 828	39 745	366	752	57 351	29 207	11 437	17 591	66	113	23 144	7 795	19 985	163	201	1909
50 839	9 062	40 526	418	833	56 700	28 841	9 648	18 966	85	142	27 859	7 088	20 349	174	248	1908
50 009	8 606	39 993	511	899	54 775	27 631	7 968	19 409	91	163	27 144	6 624	20 045	230	245	1907
50 728	8 334	40 759	592	1 043	53 462	26 720	6 812	19 645	102	161	26 742	6 294	19 969	245	234	1906
47 984	7 883	38 438	652	1 011	51 393	25 741	5 687	19 769	111	174	25 652	5 873	19 221	320	238	1905
49 181	7 998	39 269	799	1 115	50 109	24 901	4 940	19 684	98	179	25 208	5 469	19 174	301	264	1904
48 356	7 764	38 510	872	1 210	48 192	24 070	4 277	19 514	99	180	24 122	5 196	18 322	333	271	1903
50 470	7 923	40 112	1 104	1 331	48 282	24 022	3 749	19 948	108	217	24 260	5 166	18 405	395	294	1902
48 844	7 559	38 708	1 173	1 404	47 773	23 825	3 305	20 183	135	202	23 948	5 033	18 134	466	315	1901
47 278	6 984	37 541	1 343	1 410	44 337	21 999	2 689	18 985	123	197	22 338	4 434	17 055	504	345	1900
47 279	6 961	37 125	1 600	1 593	43 327	20 682	2 212	18 143	144	183	22 645	4 351	17 308	658	328	1899
46 623	6 904	36 390	1 779	1 550	40 386	18 597	1 771	16 492	139	195	21 789	4 242	16 490	707	350	1898
44 988	6 571	34 918	1 929	1 570	38 407	17 230	1 445	15 435	143	207	21 177	4 030	16 056	788	303	1897
44 843	6 389	34 710	2 265	1 479	38 151	16 551	1 317	14 903	128	203	21 600	3 989	16 395	905	311	1896
42 384	5 977	32 556	2 413	1 438	35 846	15 670	1 186	14 206	120	158	20 176	3 768	15 078	1 016	314	1895
42 980	5 788	32 965	2 786	1 441	34 159	14 374	1 037	13 000	182	155	19 785	3 609	14 770	1 106	300	1894
41 794	5 573	31 511	3 262	1 448	33 426	14 171	1 003	12 845	168	155	19 255	3 464	14 252	1 253	286	1893
38 986	4 897	29 323	3 476	1 290	32 745	14 003	919	12 763	165	156	18 742	3 255	13 839	1 373	275	1892
40 998	4 879	30 517	4 269	1 333	32 233	13 964	897	12 746	172	149	18 269	3 117	13 404	1 503	245	1891
38 740	4 483	28 551	4 440	1 266	30 398	13 185	834	12 032	171	148	17 213	2 868	12 464	1 618	263	1890

Noch: Übersicht 5. Die Ständige Bevölkerung[1]) in den Reichsteilen

Geburtsjahre	Noch: Bayern links des Rheins										Noch:					
	Ständige Bevölkerung[1]) insgesamt	Männliche Bevölkerung					Weibliche Bevölkerung									
		insgesamt	ledig	verheiratet	verwitwet	geschieden	insgesamt	ledig	verheiratet	verwitwet	geschieden	Ständige Bevölkerung[1]) insgesamt	Männliche Bevölkerung insgesamt	ledig	verheiratet	verwitwet	geschieden
1889	10 623	4 779	229	4 395	117	38	5 844	659	4 347	756	82	69 594	30 563	1 062	28 294	612	595
1888	10 176	4 626	229	4 214	137	46	5 550	574	4 054	858	64	68 775	30 667	1 060	28 391	680	536
1887	10 215	4 752	209	4 365	139	39	5 463	594	3 929	881	59	67 961	30 195	1 078	27 789	797	531
1886	9 921	4 515	224	4 105	157	29	5 406	554	3 872	929	51	64 638	28 785	956	26 504	821	504
1885	9 689	4 374	214	3 949	168	43	5 315	568	3 706	985	56	63 147	28 482	943	26 112	908	519
1884	9 551	4 512	217	4 061	204	30	5 039	454	3 562	964	59	60 909	27 202	935	24 823	949	495
1883	9 665	4 444	222	3 942	244	36	5 221	503	3 591	1 070	57	57 572	25 871	882	23 524	1 019	446
1882	9 853	4 632	221	4 140	238	33	5 221	444	3 544	1 178	55	56 448	25 478	814	23 167	1 073	424
1881	9 607	4 575	224	4 033	284	34	5 032	475	3 363	1 153	41	54 017	24 483	790	22 072	1 224	397
1880	9 484	4 513	220	3 930	315	48	4 971	459	3 203	1 257	52	53 512	24 503	814	21 897	1 401	391
1879	9 560	4 616	206	3 984	398	28	4 944	437	3 207	1 263	37	54 718	25 293	726	22 528	1 629	410
1878	9 408	4 533	217	3 880	408	28	4 875	434	3 025	1 378	38	54 716	25 374	838	22 255	1 887	394
1877	8 908	4 310	229	3 590	464	27	4 598	393	2 797	1 364	44	54 426	25 206	846	21 934	2 016	410
1876	9 083	4 396	224	3 620	513	39	4 687	434	2 687	1 531	35	52 853	24 446	772	20 977	2 290	407
1875	8 670	4 239	222	3 418	560	39	4 431	400	2 534	1 470	27	49 924	23 592	708	20 082	2 444	358
1874	7 883	3 898	184	3 056	623	35	3 985	333	2 225	1 399	28	47 829	22 624	726	18 892	2 645	361
1873	7 360	3 633	206	2 779	631	17	3 727	304	1 901	1 506	16	44 698	21 097	674	17 365	2 746	312
1872	7 106	3 406	165	2 599	619	23	3 700	352	1 808	1 513	27	42 493	19 817	636	16 030	2 891	260
1871	5 363	2 608	137	1 903	559	9	2 755	251	1 266	1 224	14	33 886	15 808	515	12 480	2 602	211
1870	5 789	2 721	154	1 893	658	16	3 068	265	1 342	1 448	13	35 869	16 701	508	12 854	3 115	224
1869	5 533	2 616	151	1 751	700	14	2 917	275	1 158	1 471	13	34 484	15 849	493	11 947	3 222	187
1868	4 657	2 237	126	1 486	618	7	2 420	219	894	1 299	8	31 032	14 116	437	10 304	3 228	147
1867	4 190	2 045	137	1 320	578	10	2 145	202	735	1 199	9	28 619	13 064	380	9 201	3 332	151
1866	3 888	1 855	114	1 149	583	9	2 033	209	635	1 182	7	27 667	12 255	343	8 423	3 374	115
1865	3 316	1 576	100	931	543	2	1 740	162	486	1 080	12	24 069	10 443	300	6 864	3 179	100
1864	3 094	1 396	82	772	537	5	1 698	152	444	1 094	8	22 003	9 562	302	6 022	3 163	75
1863	2 772	1 236	66	660	507	3	1 536	155	346	1 029	6	19 945	8 590	244	5 165	3 107	74
1862	2 344	1 084	44	586	453	1	1 260	114	249	897	—	17 234	7 449	214	4 302	2 881	52
1861	1 985	923	50	425	444	4	1 062	98	182	776	6	14 345	6 033	199	3 232	2 560	47
1860	1 775	825	35	352	435	3	950	98	143	706	3	13 321	5 552	152	2 908	2 456	36
1859	1 577	688	35	281	370	2	889	69	134	685	1	11 486	4 609	131	2 194	2 252	32
1858	1 256	516	32	194	290	—	740	66	91	581	2	9 650	3 814	102	1 679	2 009	24
1857	1 038	441	23	149	268	1	597	66	54	475	2	7 740	3 089	86	1 209	1 771	23
1856	837	377	19	120	238	—	460	40	36	384	—	6 087	2 331	60	859	1 399	13
1855	644	278	12	82	183	1	366	28	25	313	—	4 474	1 715	45	620	1 046	4
1854	518	228	10	59	159	—	290	28	19	242	1	3 901	1 410	41	457	906	6
1853	397	167	9	43	115	—	230	22	12	196	—	3 090	1 122	20	367	732	3
1852	291	111	2	29	80	—	180	23	7	150	—	2 303	833	17	215	599	2
1851	234	78	1	21	56	—	156	13	7	136	—	1 579	527	17	115	393	2
1850	189	71	3	14	54	—	118	10	1	107	—	1 255	400	10	71	318	1
1849	125	52	2	9	41	—	73	8	2	63	—	819	266	5	42	218	1
1848	91	36	2	4	30	—	55	6	1	47	1	497	162	6	32	123	1
1847	47	18	1	3	14	—	29	3	—	26	—	320	105	1	11	91	2
1846	30	8	—	2	6	—	22	—	1	21	—	238	74	1	7	66	—
1845	24	5	—	—	5	—	19	3	—	16	—	140	33	1	3	29	—
1844	20	12	—	6	6	—	8	2	1	5	—	87	18	—	—	18	—
1843	16	2	—	—	2	—	14	3	—	11	—	61	15	—	1	14	—
1842	7	5	—	5	—	—	2	—	—	2	—	31	9	1	1	7	—
1841	7	2	—	—	2	—	5	2	1	2	—	26	11	5	1	5	—
1840	4	—	—	—	—	—	4	1	—	3	—	17	3	—	2	1	—
1839 u. früher	1	—	—	—	—	—	1	—	—	1	—	4	—	—	—	—	—
Summe	1 015 162	490 395	235 161	236 967	16 189	2 078	524 767	239 394	237 279	44 834	3 280	5 185 329	2 428 252	978 354	1 343 762	83 442	22 694

Anmerkungen siehe S. 30.

nach Geburtsjahren und Familienstand am 17. Mai 1939[2])

Sachsen					Noch: Württemberg										Geburtsjahre
Weibliche Bevölkerung					Ständige Bevölkerung[1]) insgesamt	Männliche Bevölkerung					Weibliche Bevölkerung				
insgesamt	ledig	verheiratet	verwitwet	geschieden		insgesamt	ledig	verheiratet	verwitwet	geschieden	insgesamt	ledig	verheiratet	verwitwet	geschieden	
39 031	4 212	28 452	5 095	1 272	30 768	13 492	810	12 334	207	141	17 276	2 751	12 349	1 903	268	1889
38 108	3 937	27 329	5 616	1 226	29 871	13 244	820	12 039	231	154	16 627	2 544	11 821	2 026	236	1888
37 766	3 778	26 692	6 127	1 169	30 614	13 721	886	12 379	307	149	16 893	2 534	11 833	2 311	215	1887
35 853	3 482	25 121	6 117	1 133	30 253	13 560	884	12 241	284	151	16 693	2 405	11 602	2 451	235	1886
34 665	3 243	24 026	6 410	986	30 260	13 770	917	12 372	350	131	16 490	2 393	11 270	2 592	235	1885
33 707	3 141	23 026	6 565	975	29 595	13 702	863	12 281	434	124	15 893	2 207	10 747	2 720	219	1884
31 701	2 837	21 405	6 629	830	29 144	13 420	786	11 996	495	143	15 724	2 139	10 517	2 877	191	1883
30 970	2 630	20 805	6 700	835	30 184	14 218	843	12 628	631	116	15 966	2 018	10 600	3 151	197	1882
29 534	2 477	19 489	6 859	709	28 795	13 511	844	11 923	625	119	15 284	1 981	9 977	3 151	175	1881
29 009	2 308	18 948	7 039	714	28 196	13 094	837	11 438	710	109	15 102	1 950	9 538	3 435	179	1880
29 425	2 303	18 910	7 475	737	27 920	13 081	774	11 358	845	104	14 839	1 873	9 149	3 661	156	1879
29 342	2 336	18 402	7 933	671	27 480	13 121	765	11 318	939	99	14 359	1 907	8 552	3 753	147	1878
29 220	2 161	18 215	8 207	637	27 803	13 183	864	11 137	1 073	109	14 620	1 925	8 569	3 986	140	1877
28 407	2 087	17 094	8 583	643	26 422	12 578	806	10 498	1 172	102	13 844	1 869	7 766	4 082	127	1876
26 332	1 965	15 321	8 437	609	24 539	11 600	772	9 529	1 231	68	12 939	1 690	7 117	3 997	135	1875
25 205	1 766	14 322	8 589	528	22 951	10 793	744	8 621	1 343	85	12 158	1 512	6 492	4 061	93	1874
23 601	1 631	12 882	8 652	436	21 612	10 238	627	8 106	1 433	72	11 374	1 404	5 863	4 017	90	1873
22 676	1 605	11 861	8 806	404	20 684	9 852	633	7 648	1 507	64	10 832	1 432	5 145	4 178	77	1872
18 078	1 234	8 985	7 531	328	18 114	8 465	576	6 367	1 466	56	9 649	1 322	4 331	3 934	62	1871
19 168	1 308	9 038	8 530	292	17 857	8 462	535	6 269	1 601	57	9 395	1 268	3 932	4 128	67	1870
18 635	1 296	8 086	8 937	316	16 571	7 739	520	5 422	1 753	44	8 832	1 196	3 494	4 090	52	1869
16 916	1 118	6 857	8 706	235	14 453	6 772	486	4 568	1 696	22	7 681	1 027	2 781	3 836	37	1868
15 555	1 043	6 056	8 234	222	13 583	6 272	398	4 217	1 631	26	7 311	971	2 400	3 898	42	1867
15 412	1 002	5 486	8 715	209	13 049	5 995	396	3 824	1 747	28	7 054	952	2 151	3 913	38	1866
13 626	868	4 287	8 302	169	10 462	4 631	317	2 746	1 548	20	5 831	828	1 601	3 370	32	1865
12 441	820	3 639	7 864	118	9 999	4 458	302	2 568	1 571	17	5 541	766	1 440	3 315	20	1864
11 355	728	3 013	7 465	149	8 862	3 957	279	2 152	1 512	14	4 905	688	1 113	3 088	16	1863
9 785	651	2 401	6 624	109	7 669	3 454	250	1 784	1 414	6	4 215	601	846	2 754	14	1862
8 307	563	1 766	5 895	83	6 128	2 692	185	1 371	1 126	10	3 436	452	615	2 358	11	1861
7 769	492	1 438	5 763	76	5 775	2 509	142	1 217	1 144	6	3 266	431	492	2 329	14	1860
6 877	440	1 078	5 290	69	4 896	2 093	134	932	1 023	4	2 803	385	372	2 037	9	1859
5 836	374	797	4 605	60	4 066	1 738	107	662	964	5	2 328	335	251	1 739	3	1858
4 651	252	576	3 781	42	3 150	1 297	84	518	694	1	1 853	280	177	1 387	9	1857
3 756	217	391	3 123	25	2 571	1 063	45	395	620	3	1 508	181	142	1 180	5	1856
2 759	171	260	2 313	15	1 938	804	47	266	489	2	1 134	160	91	879	4	1855
2 491	142	179	2 153	17	1 614	631	35	190	406	—	983	143	61	779	—	1854
1 968	110	126	1 719	13	1 258	519	15	160	343	1	739	98	32	609	—	1853
1 470	105	69	1 288	8	987	370	23	101	244	2	617	92	24	499	2	1852
1 052	66	34	945	7	782	287	16	62	209	—	495	70	14	410	1	1851
855	47	33	769	6	621	231	15	46	169	1	390	40	6	341	3	1850
553	31	11	509	2	382	123	8	24	91	—	259	36	5	218	—	1849
335	19	7	308	1	252	78	6	8	64	—	174	19	6	149	—	1848
215	21	3	189	2	172	57	3	10	44	—	115	18	1	96	—	1847
164	10	3	148	3	95	31	—	3	28	—	64	10	2	52	—	1846
107	6	2	99	—	62	20	1	2	17	—	42	4	1	37	—	1845
69	6	2	61	—	38	13	—	2	11	—	25	5	2	18	—	1844
46	2	1	43	—	36	9	1	2	6	—	27	4	2	20	1	1843
22	4	2	16	—	24	7	1	1	5	—	17	4	2	11	—	1842
15	6	—	9	—	13	3	1	2	—	—	10	2	1	7	—	1841
14	3	1	10	—	6	1	—	1	—	—	5	1	—	4	—	1840
4	—	1	3	—	—	—	—	—	—	—	—	—	—	—	—	1839 u. früher
2757077	1 080 496	1 344 256	287 012	45 313	2 851 385	1 366 746	685 629	634 845	40 186	6 086	1 484 639	719 661	630 704	124 391	9 883	Summe

Noch: Übersicht 5. Die Ständige Bevölkerung[1]) in den Reichsteilen

Geburtsjahre	Baden										Thüringen					
	Ständige Bevölkerung[1]) insgesamt	Männliche Bevölkerung					Weibliche Bevölkerung					Ständige Bevölkerung[1]) insgesamt	Männliche Bevölkerung				
		insgesamt	ledig	verheiratet	verwitwet	geschieden	insgesamt	ledig	verheiratet	verwitwet	geschieden		insgesamt	ledig	verheiratet	verwitwet	geschieden
1939*)	19 104	9 677	9 677	—	—	—	9 427	9 427	—	—	—	12 683	6 512	6 512	—	—	—
1938	46 601	23 727	23 727	—	—	—	22 874	22 874	—	—	—	30 270	15 667	15 667	—	—	—
1937	43 723	22 340	22 340	—	—	—	21 383	21 383	—	—	—	28 325	14 513	14 513	—	—	—
1936	44 266	22 454	22 454	—	—	—	21 812	21 812	—	—	—	28 467	14 645	14 645	—	—	—
1935	43 071	21 883	21 883	—	—	—	21 188	21 188	—	—	—	28 463	14 331	14 331	—	—	—
1934	40 097	20 311	20 311	—	—	—	19 786	19 786	—	—	—	26 422	13 495	13 495	—	—	—
1933	33 685	17 063	17 063	—	—	—	16 622	16 622	—	—	—	21 051	10 771	10 771	—	—	—
1932	34 990	17 834	17 834	—	—	—	17 156	17 156	—	—	—	21 551	10 983	1 0983	—	—	—
1931	36 648	18 625	18 625	—	—	—	18 023	18 023	—	—	—	22 513	11 400	11 400	—	—	—
1930	40 096	20 366	20 366	—	—	—	19 730	19 730	—	—	—	25 729	13 050	13 050	—	—	—
1929	39 531	19 988	19 938	—	—	—	19 543	19 543	—	—	—	25 837	13 345	13 345	—	—	—
1928	41 109	20 571	20 571	—	—	—	20 538	20 538	—	—	—	27 417	13 951	13 951	—	—	—
1927	40 506	20 390	20 390	—	—	—	20 116	20 116	—	—	—	26 814	13 671	13 671	—	—	—
1926	41 451	20 958	20 958	—	—	—	20 493	20 493	—	—	—	28 143	14 270	14 270	—	—	—
1925	43 934	22 322	22 322	—	—	—	21 612	21 612	—	—	—	30 046	15 236	15 236	—	—	—
1924	42 720	21 542	21 542	—	—	—	21 178	21 178	—	—	—	29 224	14 912	14 912	—	—	—
1923	44 011	22 174	22 174	—	—	—	21 837	21 833	4	—	—	29 989	15 518	15 518	—	—	—
1922	44 783	22 433	22 433	—	—	—	22 350	22 322	25	3	—	30 864	15 566	15 565	1	—	—
1921	46 677	22 839	22 834	5	—	—	23 838	23 709	129	—	—	32 745	16 449	16 446	3	—	—
1920	43 540	19 889	19 875	13	1	—	23 651	23 095	549	4	3	31 392	14 911	14 890	21	—	—
1919	30 475	12 762	12 677	82	3	—	17 713	16 653	1 033	16	6	21 162	9 378	9 303	72	2	1
1918	17 512	6 186	6 113	64	9	—	11 326	9 875	1 429	13	9	11 709	4 693	4 597	94	2	—
1917	14 721	4 165	4 015	150	—	—	10 556	8 420	2 107	10	19	9 490	2 650	2 479	171	—	—
1916	15 978	4 381	4 050	329	2	—	11 597	8 285	3 281	8	23	10 869	3 417	3 005	408	3	1
1915	25 724	9 309	8 229	1 066	5	9	16 415	10 158	6 194	23	40	17 433	6 603	5 302	1 292	3	6
1914	40 398	18 790	15 567	3 199	9	15	21 608	11 590	9 887	49	82	29 236	14 787	10 572	4 175	9	31
1913	41 973	20 119	13 814	6 236	24	45	21 854	9 761	11 937	50	106	30 632	15 816	8 559	7 191	13	53
1912	43 755	21 362	12 536	8 737	33	56	22 393	8 761	13 387	94	151	31 793	16 332	7 284	8 951	32	65
1911	42 207	20 729	10 305	10 315	41	68	21 478	7 037	14 227	72	142	29 630	15 253	5 463	9 658	40	92
1910	44 878	21 865	8 925	12 792	53	95	23 013	6 761	15 949	143	160	30 663	15 565	4 432	10 974	37	122
1909	45 263	22 141	7 656	14 311	64	110	23 122	6 127	16 610	164	221	31 789	16 383	3 919	12 297	40	127
1908	46 561	22 665	6 606	15 859	76	124	23 896	5 797	17 695	182	222	31 889	16 377	3 262	12 913	62	140
1907	45 438	22 347	5 847	16 306	75	119	23 091	5 425	17 199	226	241	31 055	15 866	2 745	12 897	76	148
1906	44 621	21 974	4 838	16 911	93	132	22 647	5 078	17 073	260	236	31 086	15 748	2 388	13 078	87	195
1905	43 713	21 478	4 142	17 104	83	149	22 235	4 771	16 944	248	272	30 053	15 300	1 992	13 054	80	174
1904	43 242	21 286	3 678	17 330	115	163	21 956	4 581	16 759	317	299	30 458	15 553	1 834	13 499	76	144
1903	41 447	20 432	3 162	16 967	113	190	21 015	4 225	16 166	350	274	29 345	14 863	1 527	13 073	93	170
1902	41 995	20 481	2 869	17 300	127	185	21 514	4 277	16 499	428	310	30 759	15 597	1 466	13 625	124	182
1901	41 751	20 445	2 526	17 583	133	203	21 306	4 054	16 501	455	296	30 066	15 235	1 259	13 618	125	233
1900	38 938	18 968	2 048	16 585	138	197	19 970	3 730	15 334	565	341	29 090	14 609	1 052	13 211	132	214
1899	37 585	17 615	1 675	15 596	152	192	19 970	3 527	15 445	647	351	27 410	13 460	840	12 287	149	184
1898	35 513	16 167	1 360	14 449	156	202	19 346	3 464	14 804	718	360	26 408	12 543	703	11 518	127	195
1897	33 670	15 050	1 122	13 592	151	185	18 620	3 209	14 298	790	323	24 997	11 623	542	10 783	107	191
1896	33 324	14 435	1 058	13 061	152	164	18 889	3 164	14 455	913	357	24 178	10 843	508	10 023	129	183
1895	31 469	13 482	956	12 202	160	164	17 987	2 917	13 733	972	365	22 541	10 064	443	9 337	125	159
1894	29 856	12 457	863	11 302	146	146	17 399	2 825	13 212	1 053	309	22 325	9 801	397	9 112	129	163
1893	29 692	12 559	776	11 453	153	177	17 133	2 783	12 803	1 226	321	21 931	9 718	352	9 073	127	166
1892	28 806	12 383	755	11 308	167	153	16 423	2 607	12 247	1 301	268	21 070	9 235	361	8 573	140	161
1891	28 704	12 510	745	11 440	193	132	16 194	2 447	11 937	1 524	286	21 366	9 618	350	8 957	166	145
1890	27 029	11 904	757	10 811	178	158	15 125	2 256	11 075	1 492	302	20 776	9 398	281	8 790	184	143

Anmerkungen siehe S. 30.

nach Geburtsjahren und Familienstand am 17. Mai 1939*)

Hansestadt Hamburg															Geburtsjahre
Weibliche Bevölkerung					Ständige Bevölkerung[1]) insgesamt	Männliche Bevölkerung					Weibliche Bevölkerung				
insgesamt	ledig	verheiratet	verwitwet	geschieden		insgesamt	ledig	verheiratet	verwitwet	geschieden	insgesamt	ledig	verheiratet	verwitwet	geschieden	
6 171	6 171	—	—	—	10 799	5 416	5 416	—	—	—	5 383	5 383	—	—	—	1939 *)
14 603	14 603	—	—	—	26 515	13 513	13 513	—	—	—	13 002	13 002	—	—	—	1938
13 812	13 812	—	—	—	25 279	13 129	13 129	—	—	—	12 150	12 150	—	—	—	1937
13 822	13 822	—	—	—	25 298	12 884	12 884	—	—	—	12 414	12 414	—	—	—	1936
14 132	14 132	—	—	—	25 439	13 142	13 142	—	—	—	12 297	12 297	—	—	—	1935
12 927	12 927	—	—	—	22 557	11 513	11 513	—	—	—	11 044	11 044	—	—	—	1934
10 280	10 280	—	—	—	16 758	8 667	8 667	—	—	—	8 091	8 091	—	—	—	1933
10 568	10 568	—	—	—	16 592	8 451	8 451	—	—	—	8 141	8 141	—	—	—	1932
11 113	11 113	—	—	—	17 863	9 091	9 091	—	—	—	8 772	8 772	—	—	—	1931
12 679	12 679	—	—	—	19 592	9 945	9 945	—	—	—	9 647	9 647	—	—	—	1930
12 492	12 492	—	—	—	19 438	9 969	9 969	—	—	—	9 469	9 469	—	—	—	1929
13 466	13 466	—	—	—	20 040	10 013	10 013	—	—	—	10 027	10 027	—	—	—	1928
13 143	13 143	—	—	—	19 090	9 640	9 640	—	—	—	9 450	9 450	—	—	—	1927
13 873	13 873	—	—	—	20 125	10 182	10 182	—	—	—	9 943	9 943	—	—	—	1926
14 810	14 810	—	—	—	20 720	10 642	10 642	—	—	—	10 078	10 078	—	—	—	1925
14 312	14 312	—	—	—	19 733	10 343	10 343	—	—	—	9 390	9 390	—	—	—	1924
14 471	14 467	4	—	—	19 902	10 430	10 430	—	—	—	9 472	9 465	7	—	—	1923
15 298	15 245	52	—	1	22 271	11 475	11 475	—	—	—	10 796	10 777	18	1	—	1922
16 296	15 983	311	2	—	25 090	12 638	12 634	4	—	—	12 452	12 306	143	—	3	1921
16 481	15 406	1 067	2	6	27 043	12 801	12 792	9	—	—	14 242	13 580	654	—	8	1920
11 784	10 222	1 548	5	9	18 315	7 423	7 369	49	2	3	10 892	9 735	1 129	9	19	1919
7 016	5 263	1 727	20	6	10 266	3 250	3 175	70	4	1	7 016	5 675	1 310	12	19	1918
6 840	4 323	2 493	5	19	9 502	2 631	2 487	142	—	2	6 871	4 925	1 895	8	43	1917
7 452	3 953	3 460	17	22	11 272	3 276	2 970	302	1	3	7 996	4 897	3 012	12	75	1916
10 830	4 600	6 159	25	46	17 503	6 192	5 143	1 041	1	7	11 311	5 832	5 295	23	161	1915
14 449	4 888	9 433	48	80	27 508	13 130	10 108	2 977	8	37	14 378	6 187	7 873	51	267	1914
14 816	3 976	10 670	59	111	28 437	13 727	8 569	5 054	13	91	14 710	5 307	9 055	59	289	1913
15 461	3 387	11 849	80	145	29 675	14 368	7 521	6 697	22	128	15 307	4 661	10 199	71	376	1912
14 377	2 655	11 493	73	156	29 112	13 973	6 014	7 746	23	190	15 139	3 911	10 703	84	441	1911
15 098	2 368	12 429	111	190	30 920	14 879	5 459	9 147	52	221	16 041	3 741	11 737	117	446	1910
15 406	2 221	12 832	145	208	32 556	15 767	4 850	10 527	69	321	16 789	3 646	12 462	134	547	1909
15 512	2 085	13 111	129	187	33 573	16 463	4 411	11 695	58	299	17 110	3 470	12 894	169	577	1908
15 189	2 010	12 815	156	208	32 661	15 827	3 651	11 799	53	324	16 834	3 146	12 879	183	626	1907
15 338	1 896	13 000	211	231	33 140	16 049	3 404	12 196	85	364	17 091	3 024	13 248	193	626	1906
14 753	1 829	12 483	219	222	31 972	15 460	2 883	12 091	98	383	16 512	2 929	12 682	241	660	1905
14 905	1 824	12 573	254	254	32 299	15 965	2 622	12 841	76	426	16 334	2 803	12 600	266	665	1904
14 482	1 743	12 233	270	236	31 483	15 532	2 436	12 594	93	409	15 951	2 841	12 100	353	657	1903
15 162	1 757	12 775	338	292	32 644	16 225	2 263	13 361	111	490	16 419	2 721	12 533	397	768	1902
14 831	1 639	12 517	374	301	31 263	15 289	2 071	12 639	118	461	15 974	2 508	12 222	420	824	1901
14 481	1 679	12 082	388	332	30 716	15 008	1 793	12 570	107	538	15 708	2 454	11 905	493	856	1900
13 950	1 593	11 568	473	316	29 484	13 802	1 489	11 631	137	545	15 682	2 466	11 709	633	874	1899
13 865	1 566	11 452	539	308	29 459	13 311	1 303	11 338	163	507	16 148	2 386	12 206	687	869	1898
13 374	1 439	11 048	551	336	28 484	12 603	1 169	10 870	150	414	15 881	2 346	11 903	732	900	1897
13 335	1 420	10 906	675	334	28 458	12 283	1 049	10 597	161	476	16 175	2 300	12 091	846	938	1896
12 477	1 390	10 040	742	305	26 742	11 285	914	9 781	127	463	15 457	2 197	11 471	920	869	1895
12 524	1 391	9 961	842	330	27 214	11 615	866	10 077	175	497	15 599	2 157	11 564	1 001	877	1894
12 213	1 236	9 644	996	337	26 839	11 641	843	10 146	178	474	15 198	2 000	11 132	1 211	855	1893
11 835	1 186	9 265	1 121	263	25 274	11 014	792	9 573	202	447	14 260	1 825	10 392	1 251	792	1892
11 748	1 062	9 153	1 234	299	24 883	11 069	698	9 726	217	428	13 814	1 637	9 963	1 395	819	1891
11 378	985	8 744	1 384	265	25 301	11 390	758	9 969	222	441	13 911	1 567	10 048	1 497	799	1890

Noch: Übersicht 5. Die Ständige Bevölkerung[1]) in den Reichsteilen

Geburtsjahre	Noch: Baden											Noch:					
	Ständige Bevölkerung[1]) insgesamt	Männliche Bevölkerung					Weibliche Bevölkerung					Ständige Bevölkerung[1]) insgesamt	Männliche Bevölkerung				
		insgesamt	ledig	verheiratet	verwitwet	geschieden	insgesamt	ledig	verheiratet	verwitwet	geschieden		insgesamt	ledig	verheiratet	verwitwet	geschieden
1889	27 902	12 187	748	11 078	234	127	15 715	2 319	11 224	1 902	270	20 381	9 259	301	8 605	230	123
1888	26 975	11 974	753	10 846	238	137	15 001	2 156	10 568	2 012	265	20 008	9 120	308	8 466	221	125
1887	26 918	12 147	765	10 911	306	165	14 771	2 131	10 406	2 013	221	19 922	9 128	278	8 431	279	140
1886	26 331	11 794	759	10 569	312	154	14 537	2 044	10 006	2 261	226	19 087	8 803	258	8 168	244	133
1885	26 275	11 889	760	10 607	367	155	14 386	1 944	9 784	2 415	243	18 517	8 434	256	7 770	302	106
1884	26 154	11 958	720	10 668	428	142	14 196	1 868	9 609	2 502	217	18 230	8 490	277	7 766	326	121
1883	25 799	11 869	733	10 550	458	128	13 930	1 810	9 305	2 607	208	16 732	7 806	238	7 103	348	117
1882	26 428	12 471	707	11 047	586	131	13 957	1 778	9 210	2 754	215	16 638	7 868	270	7 104	394	100
1881	25 708	12 101	708	10 563	688	142	13 607	1 669	8 818	2 956	164	16 289	7 618	227	6 907	398	86
1880	24 553	11 539	635	10 085	688	131	13 014	1 584	8 214	3 047	169	15 852	7 400	223	6 629	451	97
1879	25 002	11 805	719	10 109	858	119	13 197	1 659	8 097	3 278	163	15 909	7 390	224	6 516	556	94
1878	24 647	11 617	721	9 878	898	120	13 030	1 574	7 755	3 533	168	16 044	7 534	236	6 624	599	75
1877	24 116	11 653	701	9 735	1 085	132	12 463	1 573	7 155	3 599	136	16 115	7 681	241	6 652	706	82
1876	23 251	11 300	772	9 297	1 103	128	11 951	1 520	6 702	3 599	130	15 739	7 330	241	6 220	787	82
1875	22 118	10 654	769	8 536	1 252	97	11 464	1 463	6 125	3 752	124	14 915	7 139	222	6 074	772	71
1874	20 145	9 614	633	7 674	1 212	95	10 531	1 357	5 445	3 633	96	14 105	6 659	233	5 547	807	72
1873	19 138	9 237	629	7 213	1 318	77	9 901	1 286	4 913	3 606	96	13 245	6 189	200	5 015	915	59
1872	18 627	9 023	628	6 886	1 425	84	9 604	1 266	4 442	3 823	73	12 659	5 899	188	4 686	971	54
1871	15 041	7 194	525	5 321	1 291	57	7 847	1 031	3 468	3 292	56	10 535	4 899	177	3 853	823	46
1870	15 351	7 352	540	5 291	1 463	58	7 999	1 064	3 308	3 563	64	10 889	5 073	168	3 846	1 017	42
1869	14 176	6 736	476	4 691	1 528	41	7 440	1 005	2 863	3 525	47	10 613	4 925	179	3 646	1 066	34
1868	12 451	5 883	406	4 021	1 415	41	6 568	900	2 279	3 342	47	9 921	4 551	150	3 290	1 066	45
1867	11 701	5 522	413	3 602	1 488	19	6 179	337	2 011	3 281	50	9 151	4 230	159	2 890	1 150	31
1866	11 041	5 242	387	3 199	1 620	36	5 799	763	1 787	3 214	35	8 787	4 090	140	2 768	1 146	36
1865	9 149	4 291	326	2 519	1 423	23	4 858	662	1 314	2 865	17	7 755	3 510	115	2 259	1 115	21
1864	8 510	3 972	323	2 251	1 379	19	4 538	657	1 060	2 801	20	7 079	3 225	118	2 025	1 069	13
1863	7 471	3 473	291	1 815	1 351	16	3 998	554	929	2 495	20	6 461	2 855	102	1 657	1 080	16
1862	6 267	2 810	206	1 433	1 154	17	3 457	482	675	2 289	11	5 645	2 547	87	1 429	1 013	13
1861	5 310	2 422	162	1 216	1 035	9	2 888	408	482	1 981	17	4 713	2 082	75	1 113	880	14
1860	4 925	2 214	161	1 035	1 011	7	2 711	362	405	1 939	5	4 366	1 940	62	971	897	10
1859	4 180	1 843	111	827	896	9	2 337	333	331	1 667	6	3 875	1 674	66	788	808	12
1858	3 272	1 483	112	608	759	4	1 789	234	205	1 344	6	3 148	1 393	55	612	719	7
1857	2 650	1 125	82	406	629	8	1 525	229	137	1 159	—	2 634	1 122	33	432	647	10
1856	2 278	962	49	313	599	1	1 316	179	117	1 013	7	2 129	884	27	339	516	2
1855	1 601	695	44	214	435	2	906	123	73	709	1	1 596	691	26	204	457	4
1854	1 312	525	30	158	334	3	787	109	50	627	1	1 386	571	16	166	386	3
1853	1 022	385	23	97	264	1	637	102	28	504	3	1 056	428	22	125	281	—
1852	768	318	19	78	221	—	450	62	21	366	1	766	258	13	64	181	—
1851	619	252	9	64	179	—	367	45	11	290	1	535	220	6	54	160	—
1850	466	178	13	41	124	—	288	36	13	238	1	385	160	1	35	124	—
1849	320	129	2	25	102	—	191	27	4	159	1	280	107	2	21	84	—
1848	196	73	6	16	51	—	123	16	8	99	—	199	58	2	13	43	—
1847	113	40	8	7	25	—	73	9	3	61	—	142	51	2	11	38	—
1846	93	30	—	9	21	—	63	12	—	51	—	80	30	1	6	23	—
1845	65	28	3	2	23	—	37	4	—	33	—	45	13	—	1	12	—
1844	42	14	1	2	11	—	28	5	2	21	—	36	13	2	1	10	—
1843	22	7	1	1	5	—	15	2	—	13	—	21	7	—	1	6	—
1842	22	11	1	5	5	—	11	2	3	6	—	13	6	—	1	4	1
1841	13	3	—	1	2	—	10	1	3	6	—	13	4	—	3	1	—
1840	5	2	—	2	—	—	3	—	—	3	—	4	1	—	1	—	—
1839 u. früher	3	—	—	—	—	—	3	1	—	2	—	—	—	—	—	—	—
Summe	2457323	1167879	574627	549980	37104	6168	1289444	618287	550295	110566	10296	1713849	830889	366615	429837	28547	5890

Anmerkungen siehe S. 30.

Thüringen					Noch: Hansestadt Hamburg										Geburtsjahre
Weibliche Bevölkerung					Ständige Bevölkerung[1]) insgesamt	Männliche Bevölkerung					Weibliche Bevölkerung				
insgesamt	ledig	verheiratet	verwitwet	geschieden		insgesamt	ledig	verheiratet	verwitwet	geschieden	insgesamt	ledig	verheiratet	verwitwet	geschieden	
11 122	973	8 275	1 595	279	25 312	11 637	765	10 106	281	485	13 675	1 505	9 593	1 750	827	1889
10 888	870	8 121	1 640	257	24 706	11 475	735	10 001	307	432	13 231	1 434	9 166	1 838	793	1888
10 794	905	7 822	1 833	234	23 503	11 209	750	9 695	327	437	12 294	1 179	8 583	1 859	673	1887
10 284	800	7 440	1 823	221	22 901	10 953	684	9 526	315	428	11 948	1 120	8 223	1 978	627	1886
10 083	807	7 217	1 849	210	22 511	10 809	676	9 284	413	436	11 702	1 193	7 845	2 040	624	1885
9 740	781	6 915	1 857	187	22 004	10 635	678	9 153	414	390	11 369	1 082	7 614	2 091	582	1884
8 926	663	6 258	1 837	168	21 235	10 372	645	8 901	446	380	10 863	974	7 144	2 208	537	1883
8 770	646	6 059	1 889	176	21 256	10 324	656	8 789	509	360	10 932	956	7 046	2 401	529	1882
8 671	628	5 938	1 939	166	20 083	9 838	595	8 315	510	418	10 245	949	6 497	2 313	486	1881
8 452	620	5 653	2 022	157	19 733	9 664	630	8 082	586	366	10 069	860	6 335	2 446	428	1880
8 519	616	5 590	2 193	120	19 551	9 497	599	7 927	638	333	10 054	841	6 133	2 655	425	1879
8 510	579	5 458	2 337	136	18 614	9 023	599	7 338	753	333	9 591	861	5 707	2 628	395	1878
8 434	575	5 351	2 372	136	17 866	8 653	577	7 013	760	303	9 213	825	5 251	2 751	386	1877
8 409	553	5 204	2 526	126	17 467	8 282	547	6 669	796	270	9 185	859	5 118	2 855	353	1876
7 776	504	4 620	2 532	120	16 226	7 865	537	6 196	861	271	8 361	781	4 478	2 788	314	1875
7 446	463	4 307	2 578	98	15 392	7 351	464	5 747	863	277	8 041	723	4 223	2 858	237	1874
7 056	469	3 847	2 655	85	14 059	6 735	465	5 166	887	217	7 324	653	3 670	2 729	272	1873
6 760	452	3 542	2 675	91	13 627	6 434	441	4 818	966	209	7 193	608	3 449	2 927	209	1872
5 636	372	2 839	2 369	56	11 074	5 315	362	3 899	904	150	5 759	498	2 566	2 518	177	1871
5 816	410	2 780	2 567	59	11 941	5 716	379	4 128	1 068	141	6 225	509	2 691	2 831	194	1870
5 688	399	2 536	2 704	49	11 331	5 365	361	3 760	1 096	148	5 966	493	2 396	2 912	165	1869
5 370	384	2 242	2 698	46	9 976	4 760	334	3 263	1 058	105	5 216	470	1 953	2 674	119	1868
4 921	374	1 913	2 583	51	9 395	4 477	290	2 998	1 110	79	4 918	391	1 771	2 662	94	1867
4 697	335	1 669	2 647	46	8 960	4 075	275	2 661	1 051	88	4 885	394	1 594	2 801	96	1866
4 245	280	1 451	2 485	29	7 654	3 496	208	2 199	1 017	72	4 158	364	1 222	2 488	84	1865
3 854	283	1 144	2 391	36	6 983	3 167	188	1 902	1 004	73	3 816	337	1 028	2 386	65	1864
3 606	264	958	2 360	24	6 273	2 823	182	1 592	993	56	3 450	300	870	2 232	48	1863
3 098	232	730	2 115	21	5 335	2 343	138	1 349	817	39	2 992	252	707	1 991	42	1862
2 631	192	586	1 837	16	4 736	2 035	131	1 045	833	26	2 701	261	546	1 858	36	1861
2 426	185	467	1 760	14	4 201	1 746	113	960	709	24	2 455	250	401	1 775	29	1860
2 201	166	389	1 635	11	3 556	1 461	83	720	636	22	2 095	183	323	1 565	24	1859
1 755	117	277	1 349	12	2 948	1 154	77	486	579	12	1 794	153	243	1 381	17	1858
1 512	94	174	1 231	13	2 434	920	47	352	511	10	1 514	127	159	1 213	15	1857
1 245	87	135	1 018	5	2 031	742	52	299	384	7	1 239	125	123	1 034	7	1856
905	78	65	753	9	1 551	571	27	211	327	6	980	87	71	815	7	1855
815	61	82	672	—	1 286	460	28	175	253	4	826	74	48	697	7	1854
628	41	42	542	3	1 016	302	15	104	182	1	714	69	45	595	5	1853
508	42	23	440	3	764	259	13	82	160	4	505	41	33	424	7	1852
365	27	15	321	2	545	162	10	43	109	—	383	32	16	331	4	1851
225	14	9	202	—	457	120	3	31	85	1	337	22	12	302	1	1850
173	11	6	156	—	254	69	2	24	43	—	185	12	7	165	1	1849
141	15	1	125	—	181	47	—	9	38	—	134	10	2	121	1	1848
91	12	3	76	—	120	40	2	7	31	—	80	8	3	69	—	1847
50	4	2	44	—	92	25	—	2	23	—	67	6	3	58	—	1846
32	2	1	29	—	44	11	—	1	10	—	33	3	1	29	—	1845
23	6	2	15	—	47	15	2	1	12	—	32	2	1	29	—	1844
14	2	—	12	—	19	4	—	—	4	—	15	1	1	13	—	1843
7	2	—	5	—	18	6	1	1	4	—	12	2	—	9	1	1842
9	1	1	7	—	10	3	3	—	—	—	7	—	—	7	—	1841
3	1	—	2	—	11	2	—	1	1	—	9	2	—	7	—	1840
—	—	—	—	—	—	—	—	—	—	—	—	—	—	—	—	1839 u. früher
882 960	357 287	429 056	86 790	9 827	1 698 388	806 778	327 330	434 230	28 410	16 808	891 610	333 601	435 945	94 576	27 488	Summe

Noch: Übersicht 5. Die Ständige Bevölkerung[1]) in den Reichsteilen

Geburtsjahre	Hessen											Mecklenburg					
	Ständige Bevölkerung[1]) insgesamt	Männliche Bevölkerung					Weibliche Bevölkerung					Ständige Bevölkerung[1]) insgesamt	Männliche Bevölkerung				
		insgesamt	ledig	verheiratet	verwitwet	geschieden	insgesamt	ledig	verheiratet	verwitwet	geschieden		insgesamt	ledig	verheiratet	verwitwet	geschieden
1939*)	10 589	5 377	5 377	—	—	—	5 212	5 212	—	—	—	7 622	3 839	3 839	—	—	—
1938	25 393	12 990	12 990	—	—	—	12 403	12 403	—	—	—	18 278	9 393	9 393	—	—	—
1937	24 036	12 331	12 331	—	—	—	11 705	11 705	—	—	—	17 271	8 915	8 915	—	—	—
1936	24 454	12 526	12 526	—	—	—	11 928	11 928	—	—	—	16 780	8 564	8 564	—	—	—
1935	24 495	12 540	12 540	—	—	—	11 955	11 955	—	—	—	15 722	8 010	8 010	—	—	—
1934	23 265	11 833	11 833	—	—	—	11 432	11 432	—	—	—	14 754	7 496	7 496	—	—	—
1933	18 762	9 573	9 573	—	—	—	9 189	9 189	—	—	—	12 183	6 249	6 249	—	—	—
1932	19 094	9 785	9 785	—	—	—	9 309	9 309	—	—	—	12 170	6 219	6 219	—	—	—
1931	19 924	10 188	10 188	—	—	—	9 736	9 736	—	—	—	12 300	6 210	6 210	—	—	—
1930	22 191	11 221	11 221	—	—	—	10 970	10 970	—	—	—	13 353	6 834	6 834	—	—	—
1929	22 022	11 209	11 209	—	—	—	10 313	10 813	—	—	—	12 937	6 531	6 531	—	—	—
1928	22 690	11 526	11 526	—	—	—	11 164	11 164	—	—	—	13 607	7 011	7 011	—	—	—
1927	22 065	11 092	11 092	—	—	—	10 973	10 973	—	—	—	12 941	6 478	6 478	—	—	—
1926	23 268	11 851	11 851	—	—	—	11 417	11 417	—	—	—	13 382	6 792	6 792	—	—	—
1925	24 670	12 569	12 569	—	—	—	12 101	12 101	—	—	—	14 714	7 471	7 471	—	—	—
1924	24 208	12 234	12 234	—	—	—	11 974	11 974	—	—	—	14 686	7 452	7 452	—	—	—
1923	24 107	12 162	12 162	—	—	—	11 945	11 941	3	1	—	14 759	7 540	7 540	—	—	—
1922	24 650	12 291	12 291	—	—	—	12 359	12 325	31	2	1	15 532	7 899	7 899	—	—	—
1921	25 155	12 285	12 281	4	—	—	12 870	12 668	201	1	—	16 511	8 250	8 245	5	—	—
1920	25 138	11 519	11 501	18	—	—	13 619	12 936	679	4	—	16 147	7 734	7 725	9	—	—
1919	16 901	6 935	6 853	82	—	—	9 966	8 807	1 143	9	7	11 265	5 192	5 151	41	—	—
1918	10 016	3 495	3 413	81	—	1	6 521	5 130	1 371	15	5	6 849	2 907	2 873	32	2	—
1917	8 278	2 122	1 976	146	—	—	6 156	4 177	1 960	7	12	5 638	1 845	1 762	83	—	—
1916	9 555	2 644	2 316	328	—	—	6 911	4 080	2 805	12	14	6 490	2 325	2 132	193	—	—
1915	14 680	5 032	4 143	875	6	7	9 648	4 631	4 943	26	48	9 972	4 095	3 488	605	2	—
1914	24 068	11 702	8 547	3 133	7	15	12 366	4 710	7 573	34	49	15 906	8 286	6 541	1 735	2	8
1913	25 572	12 657	7 162	5 451	9	35	12 915	3 991	8 794	45	85	16 741	9 145	5 721	3 403	10	11
1912	25 905	12 892	5 842	6 977	23	50	13 013	3 299	9 596	44	74	16 979	9 154	4 911	4 216	17	10
1911	25 479	12 768	4 650	8 024	35	59	12 711	2 652	9 870	76	113	15 806	8 635	3 795	4 800	23	17
1910	26 900	13 355	3 912	9 343	36	64	13 545	2 512	10 836	73	124	16 136	8 777	3 284	5 433	19	41
1909	27 361	13 792	3 286	10 376	55	75	13 569	2 410	10 925	105	129	16 368	8 847	2 785	5 973	39	50
1908	28 046	13 933	2 831	10 968	55	79	14 113	2 277	11 596	106	134	15 656	8 489	2 338	6 085	30	36
1907	27 545	13 863	2 401	11 311	61	90	13 682	2 170	11 237	141	134	15 222	8 144	1 998	6 075	29	42
1906	27 611	13 866	2 145	11 548	58	115	13 745	2 044	11 379	168	154	14 921	8 090	1 670	6 315	44	61
1905	26 876	13 533	1 804	11 566	67	96	13 343	1 972	11 045	154	172	14 234	7 566	1 439	6 020	46	61
1904	26 686	13 371	1 570	11 636	72	93	13 315	2 022	10 907	204	182	14 257	7 550	1 287	6 140	47	76
1903	25 522	12 742	1 340	11 224	84	94	12 780	1 893	10 501	219	167	13 611	7 096	1 133	5 860	46	59
1902	25 987	12 963	1 272	11 506	80	105	13 024	1 887	10 694	261	182	14 361	7 493	1 046	6 328	47	72
1901	25 439	12 761	1 097	11 472	82	110	12 678	1 818	10 343	319	198	13 973	7 363	971	6 262	53	77
1900	24 324	12 043	929	10 905	80	129	12 281	1 735	10 041	309	196	13 512	7 058	804	6 102	67	85
1899	23 005	11 069	764	10 092	91	122	11 936	1 655	9 713	369	199	12 660	6 334	615	5 586	58	75
1898	21 809	10 182	620	9 376	84	102	11 627	1 613	9 410	407	197	12 927	6 184	569	5 476	72	67
1897	20 533	9 336	514	8 642	70	110	11 197	1 404	9 138	479	176	12 205	5 883	493	5 242	67	81
1896	19 858	8 863	481	8 213	76	93	10 995	1 393	8 874	536	192	11 605	5 340	399	4 808	84	49
1895	18 973	8 216	395	7 654	88	79	10 757	1 384	8 613	566	194	11 089	5 069	361	4 567	69	72
1894	18 116	7 836	361	7 294	84	97	10 280	1 292	8 151	665	172	10 848	4 902	325	4 445	74	58
1893	17 841	7 742	372	7 183	120	67	10 099	1 279	7 992	674	154	10 614	4 792	314	4 334	65	79
1892	17 154	7 696	363	7 146	117	70	9 458	1 128	7 419	766	145	10 235	4 715	289	4 276	85	65
1891	17 373	7 730	339	7 197	131	63	9 643	1 203	7 362	911	167	10 309	4 813	260	4 420	76	57
1890	16 086	7 238	333	6 708	122	75	8 848	961	6 790	956	141	9 841	4 537	280	4 110	90	57

Anmerkungen siehe S. 30.

Braunschweig															
Weibliche Bevölkerung					Ständige Bevölkerung[1]) insgesamt	Männliche Bevölkerung					Weibliche Bevölkerung					Geburtsjahre
insgesamt	ledig	verheiratet	verwitwet	geschieden		insgesamt	ledig	verheiratet	verwitwet	geschieden	insgesamt	ledig	verheiratet	verwitwet	geschieden	
3 783	3 783	—	—	—	3 931	2 020	2 020	—	—	—	1 911	1 911	—	—	—	1939*)
8 885	8 885	—	—	—	9 528	4 925	4 925	—	—	—	4 603	4 603	—	—	—	1938
8 356	8 356	—	—	—	8 909	4 572	4 572	—	—	—	4 337	4 337	—	—	—	1937
8 216	8 216	—	—	—	8 912	4 553	4 553	—	—	—	4 359	4 359	—	—	—	1936
7 712	7 712	—	—	—	8 681	4 416	4 416	—	—	—	4 265	4 265	—	—	—	1935
7 258	7 258	—	—	—	8 125	4 218	4 218	—	—	—	3 907	3 907	—	—	—	1934
5 934	5 934	—	—	—	6 435	3 228	3 228	—	—	—	3 207	3 207	—	—	—	1933
5 951	5 951	—	—	—	6 619	3 405	3 405	—	—	—	3 214	3 214	—	—	—	1932
6 090	6 090	—	—	—	6 820	3 447	3 447	—	—	—	3 373	3 373	—	—	—	1931
6 519	6 519	—	—	—	7 722	4 019	4 019	—	—	—	3 703	3 703	—	—	—	1930
6 406	6 406	—	—	—	7 702	3 911	3 911	—	—	—	3 791	3 791	—	—	—	1929
6 596	6 596	—	—	—	7 840	3 985	3 985	—	—	—	3 855	3 855	—	—	—	1928
6 463	6 463	—	—	—	7 768	3 998	3 998	—	—	—	3 770	3 770	—	—	—	1927
6 590	6 590	—	—	—	8 163	4 119	4 119	—	—	—	4 044	4 044	—	—	—	1926
7 243	7 243	—	—	—	8 920	4 527	4 527	—	—	—	4 393	4 393	—	—	—	1925
7 234	7 234	—	—	—	8 938	4 647	4 647	—	—	—	4 291	4 291	—	—	—	1924
7 219	7 215	3	1	—	9 055	4 634	4 634	—	—	—	4 421	4 420	1	—	—	1923
7 633	7 586	46	1	—	9 533	4 916	4 916	—	—	—	4 617	4 602	14	1	—	1922
8 261	8 069	192	—	—	10 495	5 411	5 404	6	—	1	5 084	4 989	94	—	1	1921
8 413	7 770	636	5	2	10 968	5 555	5 547	6	2	—	5 413	5 123	290	—	—	1920
6 073	5 139	927	3	4	7 797	3 848	3 812	33	1	2	3 949	3 479	466	2	2	1919
3 942	2 901	1 024	8	9	4 208	1 784	1 755	27	1	1	2 424	1 842	573	4	5	1918
3 793	2 308	1 462	7	16	3 609	1 265	1 200	63	—	2	2 344	1 563	774	1	6	1917
4 165	2 159	1 987	6	13	4 310	1 620	1 475	145	—	—	2 690	1 527	1 147	9	7	1916
5 877	2 417	3 435	10	15	6 683	2 902	2 468	430	1	3	3 781	1 724	2 035	3	19	1915
7 620	2 571	4 979	36	34	10 592	5 715	4 508	1 185	8	14	4 877	1 745	3 075	16	41	1914
7 596	1 990	5 515	35	56	10 884	6 107	3 964	2 113	10	20	4 777	1 330	3 398	18	31	1913
7 825	1 781	5 955	43	46	11 140	6 211	3 431	2 740	12	28	4 929	1 152	3 713	27	37	1912
7 171	1 479	5 604	33	55	10 600	5 971	2 716	3 219	11	25	4 629	862	3 701	23	43	1911
7 359	1 253	5 990	52	64	11 195	6 263	2 281	3 921	20	41	4 932	891	3 954	31	56	1910
7 521	1 138	6 257	50	76	11 590	6 349	2 020	4 265	19	45	5 241	745	4 398	47	51	1909
7 167	1 000	6 042	49	76	11 127	6 095	1 586	4 417	34	58	5 032	691	4 218	52	71	1908
7 078	951	5 968	81	78	10 843	5 873	1 347	4 435	32	59	4 970	635	4 200	64	71	1907
6 831	892	5 755	98	86	10 842	5 875	1 209	4 578	21	67	4 967	637	4 199	61	70	1906
6 668	837	5 658	97	76	10 310	5 480	951	4 445	23	61	4 830	630	4 058	65	77	1905
6 707	845	5 670	110	82	10 349	5 550	875	4 595	24	56	4 799	576	4 058	83	82	1904
6 513	805	5 489	116	103	10 189	5 411	701	4 602	34	74	4 778	608	4 009	79	82	1903
6 868	808	5 824	133	103	10 406	5 596	666	4 807	49	74	4 810	579	4 023	111	97	1902
6 610	716	5 597	175	122	10 106	5 342	535	4 694	35	78	4 764	546	4 017	103	98	1901
6 454	706	5 476	160	112	9 801	5 096	508	4 464	46	78	4 705	541	3 906	144	114	1900
6 326	680	5 319	195	132	9 263	4 716	374	4 217	52	73	4 547	500	3 767	162	118	1899
6 743	727	5 606	278	132	8 976	4 391	305	3 971	47	68	4 585	542	3 763	182	96	1898
6 322	634	5 292	256	140	8 540	4 063	307	3 654	35	67	4 477	458	3 691	218	110	1897
6 265	664	5 191	289	121	8 304	3 843	209	3 532	42	60	4 461	528	3 581	232	120	1896
6 020	641	4 915	339	125	7 822	3 595	198	3 291	41	65	4 227	472	3 432	226	97	1895
5 946	591	4 856	384	115	7 319	3 292	173	3 030	37	52	4 027	449	3 214	251	103	1894
5 822	562	4 710	427	123	7 671	3 492	177	3 209	42	64	4 179	482	3 255	349	93	1893
5 520	542	4 411	448	119	7 147	3 219	160	2 951	51	57	3 928	460	3 051	327	90	1892
5 496	516	4 315	556	109	7 144	3 289	153	3 016	60	60	3 855	420	2 916	425	94	1891
5 304	476	4 107	639	82	6 818	3 130	139	2 899	45	47	3 688	358	2 789	461	80	1890

Noch: Übersicht 5. Die Ständige Bevölkerung[1]) in den Reichsteilen

Geburtsjahre	Noch: Hessen											Noch:					
	Ständige Bevölkerung[1]) insgesamt	Männliche Bevölkerung					Weibliche Bevölkerung					Ständige Bevölkerung[1]) insgesamt	Männliche Bevölkerung				
		insgesamt	ledig	verheiratet	verwitwet	geschieden	insgesamt	ledig	verheiratet	verwitwet	geschieden		insgesamt	ledig	verheiratet	verwitwet	geschieden
1889	16 276	7 255	310	6 735	148	62	9 021	994	6 753	1 123	151	9 760	4 483	275	4 057	96	55
1888	15 899	7 261	333	6 683	168	77	8 638	931	6 394	1 179	134	9 821	4 589	250	4 168	114	57
1887	15 648	7 297	312	6 704	199	82	8 351	776	6 159	1 296	120	9 434	4 404	245	3 972	128	59
1886	15 455	7 070	310	6 471	208	81	8 385	842	6 114	1 300	129	8 914	4 198	219	3 798	132	49
1885	15 195	7 027	313	6 440	208	66	8 168	767	5 899	1 399	103	8 755	4 068	240	3 666	117	45
1884	15 134	6 918	318	6 275	267	58	8 216	757	5 823	1 529	107	8 448	3 972	206	3 549	172	45
1883	14 783	6 796	294	6 132	302	68	7 987	756	5 603	1 535	93	8 022	3 738	223	3 299	159	57
1882	14 955	6 955	312	6 198	377	68	8 000	768	5 460	1 671	101	8 067	3 682	207	3 228	199	48
1881	14 662	6 907	315	6 142	385	65	7 755	670	5 281	1 711	93	7 663	3 559	208	3 123	181	47
1880	14 419	6 786	315	5 993	414	64	7 633	653	5 093	1 812	75	7 632	3 595	185	3 153	214	43
1879	14 863	6 996	342	6 072	512	70	7 867	778	5 123	1 894	72	8 069	3 798	183	3 303	259	53
1878	14 898	7 201	309	6 188	657	47	7 697	638	4 972	2 015	72	7 745	3 574	177	3 095	262	40
1877	14 510	7 109	337	6 071	647	54	7 401	660	4 562	2 118	61	7 911	3 695	198	3 145	313	39
1876	14 020	6 850	314	5 708	778	50	7 170	694	4 329	2 073	74	7 650	3 638	180	3 048	383	27
1875	13 843	6 709	351	5 424	896	38	7 134	611	4 212	2 233	78	7 690	3 771	195	3 134	409	33
1874	12 894	6 089	295	4 879	876	39	6 805	611	3 794	2 328	72	7 180	3 441	171	2 832	414	24
1873	11 982	5 829	279	4 615	906	29	6 153	545	3 294	2 277	37	6 871	3 374	188	2 702	455	29
1872	11 609	5 682	268	4 395	981	38	5 927	517	3 089	2 279	42	6 712	3 288	187	2 597	481	23
1871	9 475	4 576	243	3 394	914	25	4 899	423	2 390	2 054	32	5 836	2 853	166	2 210	466	11
1870	9 988	4 798	252	3 504	1 020	22	5 190	501	2 386	2 267	36	6 025	2 883	154	2 177	539	13
1869	9 299	4 478	227	3 174	1 054	23	4 821	447	2 084	2 266	24	5 861	2 892	143	2 125	605	19
1868	7 780	3 690	185	2 523	966	16	4 090	401	1 594	2 075	20	5 243	2 513	139	1 761	599	14
1867	7 198	3 532	183	2 308	1 029	12	3 666	357	1 348	1 945	16	4 952	2 466	126	1 718	610	12
1866	7 137	3 345	172	2 116	1 043	14	3 792	335	1 280	2 159	18	4 757	2 286	116	1 507	656	7
1865	5 939	2 923	142	1 778	985	18	3 016	296	928	1 781	11	4 105	1 922	101	1 239	574	8
1864	5 583	2 653	117	1 537	989	10	2 930	296	846	1 780	8	4 027	1 908	101	1 208	592	7
1863	5 035	2 418	119	1 309	983	7	2 617	242	676	1 689	10	3 614	1 704	111	986	598	9
1862	4 175	1 908	101	986	813	8	2 267	235	520	1 506	6	2 915	1 335	90	735	507	3
1861	3 476	1 658	81	835	740	2	1 818	199	344	1 268	7	2 703	1 321	82	672	561	6
1860	3 149	1 495	65	686	737	7	1 654	156	276	1 218	4	2 634	1 194	85	585	521	3
1859	2 840	1 293	63	527	700	3	1 547	163	261	1 121	2	2 280	1 075	70	506	497	2
1858	2 151	956	38	384	533	1	1 195	125	157	912	1	1 903	854	55	375	421	3
1857	1 771	801	32	297	471	1	970	114	105	751	—	1 601	710	37	307	361	5
1856	1 497	666	34	235	396	1	831	80	94	655	2	1 302	546	22	204	318	2
1855	1 089	490	20	161	308	1	599	58	33	507	1	1 034	436	23	165	248	—
1854	935	395	13	117	263	2	540	65	30	444	1	869	377	21	116	240	—
1853	749	317	15	77	224	1	432	51	19	362	—	661	280	14	76	190	—
1852	579	218	5	52	160	1	361	34	15	312	—	576	259	17	72	170	—
1851	439	183	18	40	125	—	256	35	11	210	—	393	156	6	50	100	—
1850	323	133	4	32	96	1	190	20	11	159	—	304	126	7	22	97	—
1849	225	91	3	17	71	—	134	13	6	114	1	198	76	4	15	57	—
1848	143	54	1	7	46	—	89	10	3	76	—	143	62	4	14	44	—
1847	71	33	—	3	30	—	38	9	2	27	—	94	42	2	7	33	—
1846	53	25	1	5	19	—	28	1	3	24	—	49	28	—	7	21	—
1845	43	14	—	1	13	—	29	5	—	24	—	35	9	2	1	6	—
1844	34	11	1	2	8	—	23	—	5	18	—	23	10	1	2	7	—
1843	14	3	—	—	3	—	11	2	—	9	—	16	8	—	—	7	1
1842	8	4	1	1	2	—	4	—	—	4	—	16	6	—	—	6	—
1841	7	5	—	—	5	—	2	—	—	2	—	10	3	—	—	2	1
1840	8	3	—	1	2	—	5	1	1	3	—	9	—	—	—	—	—
1839 u. früher	—	—	—	—	—	—	—	—	—	—	—	1	1	1	—	—	—
Summe	1 445 933	695 385	306 874	359 714	25 470	3 327	750 548	317 322	359 317	68 178	5 731	876 412	434 723	209 344	207 710	15 404	2 265

Anmerkungen siehe S. 30.

Mecklenburg					Noch: Braunschweig										Geburtsjahre
Weibliche Bevölkerung					Ständige Bevölkerung[1]) insgesamt	Männliche Bevölkerung					Weibliche Bevölkerung				
insgesamt	ledig	verheiratet	verwitwet	geschieden		insgesamt	ledig	verheiratet	verwitwet	geschieden	insgesamt	ledig	verheiratet	verwitwet	geschieden	
5 277	528	3 927	715	107	6 764	3 063	115	2 840	52	56	3 701	370	2 707	521	103	1889
5 232	465	3 895	771	101	6 606	3 136	141	2 875	68	52	3 470	325	2 540	542	63	1888
5 030	449	3 680	822	79	6 493	3 016	113	2 775	85	43	3 477	322	2 537	552	66	1887
4 716	423	3 399	829	65	6 303	2 895	115	2 648	91	41	3 408	319	2 439	585	65	1886
4 687	392	3 272	956	67	6 008	2 678	82	2 472	87	37	3 330	313	2 320	637	60	1885
4 476	401	3 165	847	63	5 662	2 534	93	2 312	95	34	3 128	262	2 189	623	54	1884
4 284	364	3 007	851	62	5 567	2 520	75	2 297	113	35	3 047	229	2 095	671	52	1883
4 385	355	3 037	941	52	5 612	2 555	76	2 328	109	42	3 057	245	2 085	669	58	1882
4 104	337	2 764	949	54	5 280	2 479	92	2 234	113	40	2 801	222	1 861	676	42	1881
4 037	306	2 717	975	39	5 316	2 510	77	2 236	164	33	2 806	237	1 846	675	48	1880
4 271	332	2 810	1 076	53	5 341	2 424	73	2 196	124	31	2 917	215	1 858	803	41	1879
4 171	349	2 671	1 106	45	5 513	2 538	93	2 259	166	20	2 975	245	1 863	810	57	1878
4 216	330	2 583	1 268	35	5 321	2 467	68	2 150	227	22	2 854	217	1 724	877	36	1877
4 012	304	2 463	1 218	27	5 344	2 459	88	2 122	229	20	2 885	202	1 717	931	35	1876
3 919	336	2 290	1 254	39	5 109	2 414	71	2 034	287	22	2 695	193	1 540	937	25	1875
3 739	285	2 150	1 271	33	4 819	2 324	86	1 950	269	19	2 495	173	1 355	934	33	1874
3 497	280	1 872	1 320	25	4 350	2 035	61	1 718	278	28	2 265	158	1 226	863	18	1873
3 424	251	1 819	1 330	24	4 266	1 999	65	1 626	301	7	2 267	174	1 124	954	15	1872
2 983	248	1 466	1 251	18	3 480	1 649	56	1 300	285	8	1 831	117	846	848	20	1871
3 142	244	1 500	1 375	23	3 882	1 777	53	1 382	331	11	2 105	173	926	991	15	1870
2 969	253	1 235	1 411	10	3 645	1 770	64	1 357	337	12	1 875	133	816	908	18	1869
2 730	253	1 131	1 336	10	3 245	1 483	44	1 092	332	15	1 762	111	706	933	12	1868
2 486	206	956	1 312	12	2 928	1 377	52	1 003	314	8	1 551	111	558	872	10	1867
2 471	184	897	1 378	12	3 174	1 426	48	976	394	8	1 748	122	559	1 058	9	1866
2 183	159	702	1 313	9	2 590	1 220	33	800	382	5	1 370	110	417	840	3	1865
2 119	203	647	1 261	8	2 442	1 136	42	724	364	6	1 306	84	359	850	13	1864
1 910	168	519	1 214	9	2 187	1 008	40	589	373	6	1 179	95	292	782	10	1863
1 580	151	383	1 041	5	1 902	887	35	505	341	6	1 015	91	227	693	4	1862
1 382	121	296	962	3	1 637	733	23	416	287	7	904	65	198	640	1	1861
1 440	129	259	1 052	—	1 479	686	27	348	308	3	793	56	155	580	2	1860
1 205	106	196	902	1	1 356	609	29	277	303	—	747	62	112	572	1	1859
1 049	97	174	778	—	1 089	521	17	219	283	2	568	43	73	451	1	1858
891	77	112	701	1	907	402	22	162	218	—	505	40	50	415	—	1857
756	72	69	614	1	711	311	13	120	178	—	400	31	38	330	1	1856
598	45	78	475	—	547	254	10	100	144	—	293	25	25	243	—	1855
492	44	37	409	2	440	177	6	56	115	—	263	23	17	222	1	1854
381	27	28	325	1	350	145	8	50	86	1	205	14	6	185	—	1853
317	30	16	270	1	268	94	1	32	61	—	174	14	4	156	—	1852
237	28	8	201	—	184	76	3	18	54	1	108	12	1	95	—	1851
178	19	4	155	—	160	71	2	20	48	1	89	7	3	79	—	1850
122	12	1	109	—	86	32	—	8	24	—	54	7	1	46	—	1849
81	7	3	70	1	63	20	1	3	16	—	43	4	—	39	—	1848
52	2	1	49	—	34	18	—	1	17	—	16	1	—	15	—	1847
21	2	—	19	—	15	9	—	1	8	—	6	1	—	5	—	1846
26	2	—	24	—	14	7	—	3	4	—	7	—	—	7	—	1845
13	2	1	10	—	13	1	—	—	1	—	12	1	—	11	—	1844
8	—	—	8	—	4	—	—	—	—	—	4	—	—	4	—	1843
10	4	—	6	—	6	—	—	—	—	—	6	3	—	3	—	1842
7	—	2	5	—	4	2	—	—	2	—	2	1	—	1	—	1841
9	1	1	7	—	6	2	—	1	1	—	4	1	—	3	—	1840
—	—	—	—	—	—	—	—	—	—	—	—	—	—	—	—	1839 u.früher
441 689	187 988	206 516	43 662	3 523	569 171	283 888	126 907	145 595	9 304	2 082	285 283	113 108	139 197	29 924	3 054	Summe

Noch: Übersicht 5. Die Ständige Bevölkerung[1]) in den Reichsteilen

Geburtsjahre	Oldenburg											Bremen[3])					
	Ständige Bevölkerung[1]) insgesamt	Männliche Bevölkerung					Weibliche Bevölkerung					Ständige Bevölkerung[1]) insgesamt	Männliche Bevölkerung				
		insgesamt	ledig	verheiratet	verwitwet	geschieden	insgesamt	ledig	verheiratet	verwitwet	geschieden		insgesamt	ledig	verheiratet	verwitwet	geschieden
1939*)	5 695	2 956	2 956	—	—	—	2 739	2 739	—	—	—	3 163	1 600	1 600	—	—	—
1938	13 417	6 763	6 763	—	—	—	6 654	6 654	—	—	—	7 609	3 842	3 842	—	—	—
1937	12 345	6 341	6 341	—	—	—	6 004	6 004	—	—	—	7 191	3 643	3 643	—	—	—
1936	11 742	5 979	5 979	—	—	—	5 763	5 763	—	—	—	6 942	3 619	3 619	—	—	—
1935	11 408	5 898	5 898	—	—	—	5 510	5 510	—	—	—	6 467	3 302	3 302	—	—	—
1934	10 589	5 439	5 439	—	—	—	5 150	5 150	—	—	—	6 164	3 184	3 184	—	—	—
1933	8 430	4 295	4 295	—	—	—	4 135	4 135	—	—	—	4 719	2 430	2 430	—	—	—
1932	8 767	4 545	4 545	—	—	—	4 222	4 222	—	—	—	4 806	2 475	2 475	—	—	—
1931	8 922	4 582	4 582	—	—	—	4 340	4 340	—	—	—	4 995	2 472	2 472	—	—	—
1930	9 706	4 971	4 971	—	—	—	4 735	4 735	—	—	—	5 439	2 740	2 740	—	—	—
1929	9 338	4 779	4 779	—	—	—	4 559	4 559	—	—	—	5 536	2 887	2 887	—	—	—
1928	9 718	4 953	4 953	—	—	—	4 765	4 765	—	—	—	5 642	2 891	2 891	—	—	—
1927	9 565	4 836	4 836	—	—	—	4 729	4 729	—	—	—	5 536	2 859	2 859	—	—	—
1926	9 600	4 908	4 908	—	—	—	4 692	4 692	—	—	—	5 452	2 745	2 745	—	—	—
1925	10 003	5 085	5 085	—	—	—	4 918	4 918	—	—	—	5 808	2 987	2 987	—	—	—
1924	9 750	5 082	5 082	—	—	—	4 668	4 668	—	—	—	6 068	3 358	3 358	—	—	—
1923	9 608	4 964	4 964	—	—	—	4 644	4 641	2	1	—	6 350	3 493	3 493	—	—	—
1922	10 093	5 143	5 143	—	—	—	4 950	4 927	23	—	—	6 872	3 729	3 729	—	—	—
1921	10 206	5 259	5 256	3	—	—	4 947	4 875	70	—	2	7 997	4 201	4 198	3	—	—
1920	9 991	5 069	5 061	8	—	—	4 922	4 678	240	3	1	8 620	4 470	4 468	2	—	—
1919	7 394	3 522	3 487	35	—	—	3 872	3 466	402	1	3	5 928	2 776	2 760	16	—	—
1918	4 655	1 965	1 924	40	1	—	2 690	2 115	572	2	1	3 405	1 314	1 279	31	1	3
1917	4 070	1 420	1 359	60	—	1	2 650	1 826	816	2	6	3 172	1 052	998	53	—	1
1916	4 835	1 653	1 521	129	1	2	3 182	1 885	1 278	7	12	3 458	1 215	1 108	106	—	1
1915	7 189	2 957	2 599	358	—	—	4 232	2 067	2 141	10	14	5 336	2 135	1 802	332	—	1
1914	11 728	6 419	5 133	1 277	3	6	5 309	2 170	3 117	12	10	8 960	4 772	3 857	899	5	11
1913	11 783	6 567	4 322	2 233	3	9	5 216	1 710	3 465	20	21	9 521	5 169	3 488	1 658	5	18
1912	11 831	6 380	3 606	2 748	15	11	5 451	1 634	3 767	17	33	9 218	5 053	2 973	2 044	6	30
1911	11 044	5 939	2 831	3 072	14	22	5 105	1 259	3 810	10	26	9 013	4 853	2 400	2 412	6	35
1910	11 073	5 928	2 336	3 551	16	25	5 145	1 093	4 007	19	26	9 151	4 870	2 022	2 788	14	46
1909	11 040	5 946	2 085	3 800	30	31	5 094	957	4 071	34	32	9 452	4 942	1 763	3 100	17	62
1908	10 412	5 590	1 672	3 872	22	24	4 822	806	3 952	37	27	9 473	5 010	1 525	3 421	12	52
1907	10 361	5 506	1 479	3 981	20	26	4 855	815	3 981	33	26	9 342	4 960	1 294	3 562	25	79
1906	9 944	5 217	1 230	3 933	29	25	4 727	738	3 910	54	25	8 974	4 681	1 077	3 496	25	83
1905	9 575	5 073	1 058	3 950	32	33	4 502	709	3 692	57	44	8 479	4 447	901	3 465	10	71
1904	9 523	5 021	946	4 020	25	30	4 502	688	3 704	66	44	8 500	4 481	834	3 555	27	65
1903	8 807	4 685	767	3 855	34	29	4 122	637	3 375	75	34	8 283	4 218	748	3 371	23	76
1902	9 028	4 775	735	3 972	37	31	4 253	576	3 540	96	41	8 350	4 369	635	3 614	34	86
1901	8 518	4 498	629	3 793	35	41	4 020	560	3 305	109	46	7 982	4 117	596	3 421	30	70
1900	8 257	4 279	528	3 666	44	41	3 978	554	3 265	108	51	7 541	3 884	520	3 241	44	79
1899	7 777	3 923	410	3 441	40	32	3 848	482	3 193	118	55	7 245	3 598	358	3 120	35	85
1898	7 432	3 480	354	3 039	45	42	3 952	533	3 203	153	63	7 001	3 335	342	2 871	37	85
1897	6 962	3 281	298	2 902	49	32	3 681	496	2 998	138	49	6 514	3 001	238	2 646	44	73
1896	6 780	3 069	261	2 724	47	37	3 711	476	2 981	201	53	6 444	2 930	250	2 572	29	79
1895	6 425	2 909	219	2 620	37	33	3 516	417	2 867	187	45	6 063	2 728	235	2 397	31	65
1894	6 182	2 817	190	2 566	37	24	3 365	451	2 649	217	48	6 001	2 741	193	2 424	39	85
1893	6 164	2 695	203	2 419	40	33	3 469	383	2 804	232	50	6 126	2 703	149	2 454	34	66
1892	5 742	2 658	183	2 394	49	32	3 084	372	2 419	242	51	6 019	2 739	177	2 446	47	69
1891	5 888	2 695	170	2 432	58	35	3 193	335	2 495	320	43	5 858	2 655	168	2 369	51	67
1890	5 487	2 604	157	2 364	57	26	2 883	302	2 253	292	36	5 593	2 601	151	2 330	40	80

Anmerkungen siehe S. 30.

Anhalt

Weibliche Bevölkerung					Ständige Bevölkerung[1])	Männliche Bevölkerung					Weibliche Bevölkerung					Geburtsjahre
insgesamt	ledig	verheiratet	verwitwet	geschieden	insgesamt	insgesamt	ledig	verheiratet	verwitwet	geschieden	insgesamt	ledig	verheiratet	verwitwet	geschieden	
1 563	1 563	—	—	—	3 498	1 764	1 764	—	—	—	1 734	1 734	—	—	—	1939*)
3 767	3 767	—	—	—	8 268	4 204	4 204	—	—	—	4 064	4 064	—	—	—	1938
3 548	3 548	—	—	—	7 664	4 000	4 000	—	—	—	3 664	3 664	—	—	—	1937
3 323	3 323	—	—	—	7 422	3 821	3 821	—	—	—	3 601	3 601	—	—	—	1936
3 165	3 165	—	—	—	7 123	3 644	3 644	—	—	—	3 479	3 479	—	—	—	1935
2 980	2 980	—	—	—	6 401	3 246	3 246	—	—	—	3 155	3 155	—	—	—	1934
2 289	2 289	—	—	—	5 056	2 594	2 594	—	—	—	2 462	2 462	—	—	—	1933
2 331	2 331	—	—	—	5 205	2 573	2 573	—	—	—	2 632	2 632	—	—	—	1932
2 523	2 523	—	—	—	5 456	2 849	2 849	—	—	—	2 607	2 607	—	—	—	1931
2 699	2 699	—	—	—	6 127	3 100	3 100	—	—	—	3 027	3 027	—	—	—	1930
2 649	2 649	—	—	—	6 109	3 024	3 024	—	—	—	3 085	3 085	—	—	—	1929
2 751	2 751	—	—	—	6 146	3 070	3 070	—	—	—	3 076	3 076	—	—	—	1928
2 677	2 677	—	—	—	6 005	3 105	3 105	—	—	—	2 900	2 900	—	—	—	1927
2 707	2 707	—	—	—	6 417	3 293	3 293	—	—	—	3 124	3 124	—	—	—	1926
2.821	2 821	—	—	—	6 913	3 609	3 609	—	—	—	3 304	3 304	—	—	—	1925
2 710	2 710	—	—	—	6 765	3 470	3 470	—	—	—	3 295	3 295	—	—	—	1924
2 857	2 857	—	—	—	6 798	3 410	3 410	—	—	—	3 388	3 388	—	—	—	1923
3 143	3 134	8	—	1	7 035	3 669	3 669	—	—	—	3 366	3 346	19	1	—	1922
3 796	3 747	49	—	—	7 608	3 899	3 896	2	1	—	3 709	3 597	111	—	1	1921
4 150	3 948	199	2	1	7 850	3 708	3 707	1	—	—	4 182	3 800	380	1	1	1920
3 152	2 800	347	1	4	5 241	2 323	2 311	12	—	—	2 918	2 374	540	1	3	1919
2 091	1 702	383	—	6	3 103	1 226	1 207	17	—	2	1 877	1 284	588	2	3	1918
2 120	1 528	581	—	11	2 707	828	766	61	1	—	1 879	1 043	830	2	4	1917
2 243	1 405	820	4	14	3 062	1 061	926	135	—	—	2 001	911	1 078	4	8	1916
3 201	1 706	1 463	9	23	4 878	1 995	1 603	387	1	4	2 883	1 022	1 846	7	8	1915
4 188	1 792	2 334	10	52	8 580	4 689	3 309	1 369	5	6	3 891	1 010	2 840	9	32	1914
4 352	1 560	2 737	18	37	8 962	5 024	2 861	2 144	4	15	3 938	853	3 044	12	29	1913
4 165	1 224	2 874	18	49	9 267	5 201	2 530	2 640	7	24	4 066	712	3 287	16	51	1912
4 160	1 076	3 006	20	58	8 244	4 596	1 858	2 690	15	33	3 648	509	3 085	17	37	1911
4 281	936	3 243	35	67	8 637	4 813	1 496	3 260	13	44	3 824	472	3 299	14	39	1910
4 510	870	3 534	26	80	8 586	4 697	1 232	3 396	29	40	3 889	440	3 363	31	55	1909
4 463	836	3 528	30	69	8 659	4 610	1 009	3 530	19	52	4 049	432	3 527	35	55	1908
4 382	700	3 543	42	97	8 044	4 341	772	3 476	29	64	3 703	330	3 296	29	48	1907
4 293	644	3 505	50	94	8 007	4 208	690	3 442	24	52	3 799	367	3 344	44	44	1906
4 032	629	3 268	48	87	7 504	3 962	571	3 313	26	52	3 542	328	3 117	53	44	1905
4 019	621	3 256	51	91	7 587	4 048	507	3 462	27	52	3 539	328	3 089	52	70	1904
4 065	615	3 292	68	90	7 197	3 804	440	3 279	23	62	3 393	302	2 944	82	65	1903
3 981	631	3 150	85	115	7 601	4 102	402	3 611	31	58	3 499	293	3 067	68	71	1902
3 865	563	3 072	107	123	7 374	3 844	327	3 428	27	62	3 530	320	3 046	93	71	1901
3 657	481	2 969	101	106	7 085	3 732	291	3 360	28	53	3 353	284	2 902	81	86	1900
3 647	497	2 904	120	126	6 592	3 385	232	3 050	34	69	3 207	261	2 783	99	64	1899
3 666	483	2 906	130	147	6 408	3 113	171	2 861	32	49	3 295	294	2 789	142	70	1898
3 513	418	2 843	136	116	6 058	2 887	154	2 643	36	54	3 171	267	2 694	129	81	1897
3 514	426	2 823	151	114	5 755	2 744	124	2 530	32	58	3 011	283	2 521	131	76	1896
3 335	419	2 613	194	109	5 520	2 583	103	2 420	25	30	2 937	247	2 461	156	73	1895
3 260	372	2 562	201	125	5 274	2 391	92	2 221	27	51	2 883	212	2 411	192	68	1894
3 423	384	2 708	220	111	5 261	2 448	98	2 291	31	28	2 813	251	2 321	176	65	1893
3 280	380	2 527	247	126	4 968	2 299	91	2 120	55	33	2 669	203	2 189	218	59	1892
3 203	291	2 533	280	99	4 803	2 250	90	2 086	34	40	2 553	197	2 033	267	56	1891
2 992	288	2 292	294	118	4 540	1 998	58	1 864	40	36	2 542	184	2 048	262	48	1890

Noch: Übersicht 5. Die Ständige Bevölkerung[1]) in den Reichsteilen

Geburtsjahre	Noch: Oldenburg											Noch:					
	Ständige Bevölkerung[1]) insgesamt	Männliche Bevölkerung					Weibliche Bevölkerung					Ständige Bevölkerung[1]) insgesamt	Männliche Bevölkerung				
		insgesamt	ledig	verheiratet	verwitwet	geschieden	insgesamt	ledig	verheiratet	verwitwet	geschieden		insgesamt	ledig	verheiratet	verwitwet	geschieden
1889	5 510	2 572	145	2 338	61	28	2 938	300	2 283	317	38	5 748	2 729	168	2 435	57	69
1888	5 615	2 660	164	2 397	69	30	2 955	277	2 228	414	36	5 674	2 653	151	2 380	56	66
1887	5 249	2 542	169	2 275	75	23	2 707	239	2 031	399	38	5 575	2 709	158	2 405	63	83
1886	5 041	2 421	146	2 189	65	21	2 620	259	1 905	421	35	5 331	2 619	166	2 322	67	64
1885	4 953	2 437	148	2 160	103	26	2 516	221	1 870	392	33	5 257	2 573	151	2 283	80	59
1884	4 999	2 454	135	2 188	103	28	2 545	207	1 814	496	28	5 022	2 481	154	2 163	98	66
1883	4 731	2 300	135	2 032	116	17	2 431	216	1 741	456	18	4 971	2 397	131	2 113	97	56
1882	4 757	2 338	128	2 056	131	23	2 419	208	1 683	499	29	4 841	2 402	117	2 115	103	67
1881	4 422	2 143	127	1 876	119	21	2 279	178	1 593	487	21	4 644	2 272	123	1 988	113	48
1880	4 507	2 247	116	1 965	138	28	2 260	182	1 592	458	28	4 574	2 231	120	1 920	134	57
1879	4 595	2 238	108	1 936	170	24	2 357	184	1 576	571	26	4 667	2 330	155	1 979	142	54
1878	4 395	2 105	105	1 831	152	17	2 290	175	1 477	609	29	4 531	2 137	133	1 806	162	36
1877	4 284	2 166	112	1 835	202	17	2 118	152	1 353	597	16	4 268	2 065	119	1 738	168	40
1876	4 020	1 994	133	1 632	206	23	2 026	141	1 243	624	18	4 145	2 084	120	1 708	209	47
1875	3 850	1 920	125	1 594	189	12	1 930	126	1 159	633	12	3 845	1 901	83	1 576	211	31
1874	3 788	1 936	122	1 544	259	11	1 852	132	1 071	639	10	3 708	1 767	118	1 415	207	27
1873	3 494	1 804	109	1 430	253	12	1 690	116	952	610	12	3 355	1 635	81	1 302	215	37
1872	3 386	1 730	96	1 359	263	12	1 656	135	893	622	6	3 052	1 503	77	1 177	229	20
1871	2 728	1 373	97	1 028	239	9	1 355	101	701	548	5	2 527	1 233	67	945	204	17
1870	2 860	1 415	87	1 059	264	5	1 445	108	680	649	8	2 553	1 267	67	934	246	20
1869	2 688	1 355	89	969	290	7	1 333	104	602	614	13	2 469	1 185	57	908	210	10
1868	2 386	1 162	78	808	269	7	1 224	89	561	571	3	2 140	986	64	696	205	21
1867	2 308	1 179	73	821	284	1	1 129	95	470	558	6	1 931	918	47	638	214	19
1866	2 201	1 079	55	715	309	—	1 122	91	426	602	3	1 857	848	31	578	229	10
1865	1 997	991	56	650	280	5	1 006	74	372	558	2	1 564	714	40	474	192	8
1864	1 884	896	48	563	283	2	988	75	334	578	1	1 356	587	36	368	179	4
1863	1 655	735	41	456	237	1	920	70	278	567	5	1 210	527	27	311	188	1
1862	1 380	641	51	380	210	—	739	69	213	454	3	1 010	441	19	251	163	8
1861	1 273	626	31	353	237	5	647	44	162	439	2	930	407	27	213	164	3
1860	1 050	488	34	256	196	2	562	50	117	394	1	855	348	23	166	154	5
1859	969	434	27	192	214	1	535	42	88	405	—	733	302	8	140	154	—
1858	817	368	22	181	163	2	449	40	64	344	1	577	211	15	93	101	2
1857	686	317	27	135	155	—	369	30	62	276	1	551	199	9	93	95	2
1856	564	263	15	105	143	—	301	13	33	255	—	407	145	8	65	71	1
1855	472	202	16	81	105	—	270	23	30	216	1	339	135	7	53	73	2
1854	419	194	17	48	129	—	225	19	14	191	1	238	78	9	24	45	—
1853	326	146	13	39	94	—	180	13	15	152	—	236	87	4	30	52	1
1852	231	100	1	26	73	—	131	16	9	106	—	178	52	3	14	35	—
1851	164	70	8	26	36	—	94	7	4	83	—	126	33	3	7	23	—
1850	144	60	5	14	41	—	84	6	4	74	—	88	25	4	5	15	1
1849	111	46	—	10	36	—	65	2	2	61	—	73	21	3	5	13	—
1848	70	34	1	7	26	—	36	3	3	30	—	48	21	—	5	16	—
1847	48	22	1	5	16	—	26	2	2	22	—	25	8	—	3	5	—
1846	39	11	—	3	8	—	28	1	1	26	—	25	8	—	3	4	1
1845	20	7	—	1	6	—	13	—	1	12	—	12	2	—	2	—	—
1844	11	4	1	—	3	—	7	—	1	6	—	9	1	—	—	1	—
1843	10	3	—	1	2	—	7	1	—	6	—	2	1	1	—	—	—
1842	1	1	—	—	1	—	—	—	—	—	—	6	1	—	—	1	—
1841	8	4	1	1	2	—	4	1	1	2	—	3	—	—	—	—	—
1840	6	2	1	—	1	—	4	1	—	3	—	3	1	—	1	—	—
1839 u.früher	1	—	—	—	—	—	1	—	—	1	—	—	—	—	—	—	—
Summe	555 916	279 553	147 747	122 827	7 846	1 133	276 363	131 854	122 081	20 921	1 507	445 067	221 556	100 667	112 069	6 134	2 686

Anmerkungen siehe S. 30.

Bremen[3])					Noch: Anhalt										Geburtsjahre
Weibliche Bevölkerung					Ständige Bevölkerung[1]) insgesamt	Männliche Bevölkerung					Weibliche Bevölkerung				
insgesamt	ledig	verheiratet	verwitwet	geschieden		insgesamt	ledig	verheiratet	verwitwet	geschieden	insgesamt	ledig	verheiratet	verwitwet	geschieden	
3 019	306	2 261	350	102	4 763	2 189	75	2 031	50	33	2 574	181	2 019	320	54	1889
3 021	278	2 233	395	115	4 701	2 225	63	2 073	55	34	2 476	187	1 909	322	58	1888
2 866	269	2 110	385	102	4 629	2 130	68	1 957	59	46	2 499	190	1 887	371	51	1887
2 712	214	1 984	424	90	4 425	2 036	63	1 873	68	32	2 389	154	1 786	411	38	1886
2 684	229	1 893	480	82	4 241	2 002	47	1 854	59	42	2 239	161	1 607	431	40	1885
2 541	208	1 833	429	71	3 910	1 827	59	1 668	68	32	2 083	152	1 536	360	35	1884
2 574	212	1 807	481	74	3 845	1 761	46	1 636	59	20	2 084	133	1 461	456	34	1883
2 439	202	1 640	516	81	3 838	1 819	44	1 663	79	33	2 019	125	1 441	423	30	1882
2 372	221	1 567	508	76	3 596	1 688	37	1 536	95	20	1 908	118	1 324	436	30	1881
2 343	198	1 547	530	68	3 590	1 654	43	1 496	96	19	1 936	124	1 319	456	37	1880
2 337	197	1 506	563	71	3 703	1 751	51	1 570	113	17	1 952	112	1 326	481	33	1879
2 394	206	1 546	577	65	3 629	1 708	42	1 520	120	26	1 921	124	1 249	518	30	1878
2 203	186	1 325	623	69	3 574	1 633	51	1 403	158	21	1 941	106	1 244	566	25	1877
2 061	173	1 203	631	54	3 413	1 576	45	1 337	169	25	1 837	103	1 178	532	19	1876
1 944	182	1 157	558	47	3 417	1 648	31	1 392	207	18	1 769	89	1 062	602	16	1875
1 941	169	1 062	676	34	3 199	1 516	39	1 269	187	21	1 683	94	966	592	31	1874
1 720	161	920	602	37	2 974	1 398	30	1 160	195	13	1 576	89	889	580	18	1873
1 549	139	783	611	16	2 962	1 380	30	1 113	226	11	1 582	92	909	566	15	1872
1 294	130	586	554	24	2 380	1 147	20	938	179	10	1 233	91	591	541	10	1871
1 286	127	589	547	23	2 523	1 142	29	887	220	6	1 381	81	686	601	13	1870
1 284	112	561	594	17	2 546	1 184	29	908	243	4	1 362	62	642	645	13	1869
1 154	106	446	587	15	2 173	1 005	33	739	225	8	1 168	69	501	589	9	1868
1 013	79	356	566	12	2 053	920	23	679	215	3	1 133	67	423	635	8	1867
1 009	97	357	543	12	2 091	936	30	629	273	4	1 155	57	444	647	7	1866
850	72	265	503	10	1 826	826	18	543	262	3	1 000	58	318	620	4	1865
769	71	217	470	11	1 657	746	17	491	227	11	911	62	296	550	3	1864
683	72	170	437	4	1 493	663	11	406	245	1	830	50	231	548	1	1863
569	62	121	375	11	1 363	631	15	369	243	4	732	40	187	502	3	1862
523	65	94	359	5	1 142	492	12	267	208	5	650	47	142	459	2	1861
507	51	105	346	5	1 095	477	6	256	212	3	618	34	129	455	—	1860
431	38	70	319	4	938	408	13	195	195	5	530	32	97	397	4	1859
366	33	52	279	2	726	324	9	141	172	2	402	15	66	318	3	1858
352	41	40	268	3	654	297	11	122	163	1	357	28	51	275	3	1857
262	32	22	207	1	557	230	8	95	127	—	327	19	27	281	—	1856
204	22	22	159	1	418	165	1	66	97	1	253	18	19	215	1	1855
160	17	15	128	—	318	132	1	49	82	—	186	13	16	156	1	1854
149	13	7	128	1	251	91	6	17	68	—	160	15	12	133	—	1853
126	18	6	101	1	191	71	2	17	52	—	120	6	5	109	—	1852
93	12	2	78	1	123	54	—	13	41	—	69	4	4	61	—	1851
63	5	3	55	—	92	31	1	3	27	—	61	4	2	55	—	1850
52	3	1	48	—	65	15	—	7	8	—	50	5	1	44	—	1849
27	3	—	24	—	39	8	—	1	7	—	31	2	—	29	—	1848
17	2	1	14	—	29	8	1	3	4	—	21	—	—	21	—	1847
17	—	1	16	—	19	5	—	—	5	—	14	—	2	12	—	1846
10	2	—	8	—	10	3	—	1	2	—	7	—	—	7	—	1845
8	1	1	6	—	8	3	—	1	2	—	5	1	—	4	—	1844
1	—	—	1	—	4	1	—	1	—	—	3	—	—	3	—	1843
5	—	—	5	—	?	—	—	—	—	—	2	—	—	2	—	1842
3	—	—	3	—	—	—	—	—	—	—	—	—	—	—	—	1841
2	—	1	1	—	1	1	—	1	—	—	—	—	—	—	—	1840
—	—	—	—	—	—	—	—	—	—	—	—	—	—	—	—	1839 u. früher
223 511	89 502	110 360	19 766	3 883	420 606	209 211	93 534	107 497	6 523	1 657	211 395	82 572	106 896	19 763	2 164	Summe

Noch: Übersicht 5. Die Ständige Bevölkerung[1]) in den Reichsteilen

Geburtsjahre	Lippe											Schaumburg-					
	Ständige Bevölkerung[1]) insgesamt	Männliche Bevölkerung					Weibliche Bevölkerung					Ständige Bevölkerung[1]) insgesamt	Männliche Bevölkerung				
		insgesamt	ledig	verheiratet	verwitwet	geschieden	insgesamt	ledig	verheiratet	verwitwet	geschieden		insgesamt	ledig	verheiratet	verwitwet	geschieden
1939*)	1 382	710	710	—	—	—	672	672	—	—	—	352	167	167	—	—	—
1938	3 520	1 780	1 780	—	—	—	1 740	1 740	—	—	—	892	441	441	—	—	—
1937	3 095	1 616	1 616	—	—	—	1 479	1 479	—	—	—	854	441	441	—	—	—
1936	3 159	1 672	1 672	—	—	—	1 487	1 487	—	—	—	812	438	438	—	—	—
1935	3 207	1 631	1 631	—	—	—	1 576	1 576	—	—	—	817	454	454	—	—	—
1934	2 966	1 535	1 535	—	—	—	1 431	1 431	—	—	—	758	411	411	—	—	—
1933	2 392	1 212	1 212	—	—	—	1 180	1 180	—	—	—	623	338	338	—	—	—
1932	2 598	1 327	1 327	—	—	—	1 271	1 271	—	—	—	582	296	296	—	—	—
1931	2 717	1 407	1 407	—	—	—	1 310	1 310	—	—	—	631	310	310	—	—	—
1930	2 875	1 476	1 476	—	—	—	1 399	1 399	—	—	—	714	357	357	—	—	—
1929	2 905	1 534	1 534	—	—	—	1 371	1 371	—	—	—	771	402	402	—	—	—
1928	2 955	1 501	1 501	—	—	—	1 454	1 454	—	—	—	722	380	380	—	—	—
1927	2 880	1 479	1 479	—	—	—	1 401	1 401	—	—	—	755	373	373	—	—	—
1926	3 012	1 543	1 543	—	—	—	1 469	1 469	—	—	—	762	381	381	—	—	—
1925	3 562	1 772	1 772	—	—	—	1 790	1 790	—	—	—	887	441	441	—	—	—
1924	3 423	1 681	1 681	—	—	—	1 742	1 742	—	—	—	953	483	483	—	—	—
1923	3 234	1 642	1 642	—	—	—	1 592	1 591	1	—	—	842	457	457	—	—	—
1922	3 328	1 673	1 673	—	—	—	1 655	1 648	7	—	—	912	459	459	—	—	—
1921	3 475	1 688	1 688	—	—	—	1 787	1 768	19	—	—	993	487	487	—	—	—
1920	3 315	1 520	1 519	1	—	—	1 795	1 732	62	—	1	940	459	458	1	—	—
1919	2 450	1 027	1 020	7	—	—	1 423	1 307	115	1	—	613	302	299	3	—	—
1918	1 358	519	513	6	—	—	839	728	111	—	—	346	115	111	4	—	—
1917	1 188	347	335	11	—	1	841	630	209	1	1	297	76	72	4	—	—
1916	1 300	412	380	32	—	—	888	591	296	—	1	335	89	83	6	—	—
1915	1 881	711	628	83	—	—	1 170	633	533	1	3	525	164	128	35	—	1
1914	3 150	1 523	1 245	276	1	1	1 627	779	845	3	—	910	437	314	123	—	—
1913	3 203	1 582	1 046	535	—	1	1 621	625	993	1	2	947	461	245	214	1	1
1912	3 545	1 769	1 027	738	2	2	1 776	567	1 193	10	6	975	486	232	254	—	—
1911	3 322	1 676	830	839	3	4	1 646	431	1 204	6	5	928	476	150	325	1	—
1910	3 392	1 684	653	1 026	4	1	1 708	392	1 304	6	6	941	476	112	362	—	2
1909	3 581	1 845	603	1 237	5	—	1 736	357	1 365	8	6	944	475	106	367	1	1
1908	3 437	1 702	441	1 257	1	3	1 735	326	1 393	12	4	1 002	539	109	424	4	2
1907	3 360	1 749	415	1 325	7	2	1 611	298	1 287	17	9	960	518	82	434	1	1
1906	3 381	1 699	321	1 364	8	6	1 682	317	1 341	15	9	954	480	73	402	3	2
1905	3 082	1 588	255	1 325	5	3	1 494	261	1 209	18	6	890	461	62	399	—	—
1904	3 207	1 603	238	1 351	9	5	1 604	297	1 268	26	13	926	481	54	423	2	2
1903	3 009	1 480	184	1 277	12	7	1 529	259	1 237	25	8	891	449	51	388	7	3
1902	2 968	1 479	177	1 290	8	4	1 489	282	1 167	28	12	865	417	42	369	4	2
1901	2 918	1 462	168	1 276	13	5	1 456	250	1 147	44	15	927	458	49	400	6	3
1900	2 905	1 433	143	1 279	4	7	1 472	234	1 182	44	12	821	411	28	380	1	2
1899	2 706	1 281	112	1 147	11	11	1 425	233	1 127	51	14	796	416	26	386	2	2
1898	2 583	1 141	94	1 031	9	7	1 442	217	1 150	60	15	845	422	26	393	1	2
1897	2 503	1 079	73	993	9	4	1 424	232	1 110	65	17	773	371	20	345	3	3
1896	2 336	1 007	79	916	7	5	1 329	197	1 037	78	17	721	317	17	295	1	4
1895	2 324	1 038	67	953	12	6	1 286	219	985	70	12	764	348	19	320	4	5
1894	2 198	928	55	862	6	5	1 270	197	989	74	10	700	311	13	295	3	—
1893	2 098	885	37	838	7	3	1 213	187	903	101	22	705	310	11	292	5	2
1892	2 151	893	60	816	12	5	1 258	191	940	111	16	651	300	11	282	3	4
1891	2 049	896	45	832	10	9	1 153	193	835	118	7	649	280	15	264	1	—
1890	1 906	815	42	766	6	2	1 090	146	793	142	9	590	262	11	247	1	3

Anmerkungen siehe S. 30.

Lippe					Saarland										Geburtsjahre
Weibliche Bevölkerung					Ständige Bevölkerung[1]) insgesamt	Männliche Bevölkerung					Weibliche Bevölkerung				
insgesamt	ledig	verheiratet	verwitwet	geschieden		insgesamt	ledig	verheiratet	verwitwet	geschieden	insgesamt	ledig	verheiratet	verwitwet	geschieden	
185	185	—	—	—	7 045	3 575	3 575	—	—	—	3 468	3 468	—	—	—	1939*)
451	451	—	—	—	16 911	8 692	8 692	—	—	—	8 219	8 219	—	—	—	1938
413	413	—	—	—	16 719	8 425	8 425	—	—	—	8 294	8 294	—	—	—	1937
374	374	—	—	—	17 388	8 819	8 819	—	—	—	8 569	8 569	—	—	—	1936
363	363	—	—	—	15 782	8 005	8 005	—	—	—	7 777	7 777	—	—	—	1935
347	347	—	—	—	13 942	7 093	7 093	—	—	—	6 849	6 849	—	—	—	1934
285	285	—	—	—	12 444	6 409	6 409	—	—	—	6 035	6 035	—	—	—	1933
286	286	—	—	—	13 047	6 638	6 638	—	—	—	6 409	6 409	—	—	—	1932
321	321	—	—	—	13 675	6 907	6 907	—	—	—	6 768	6 768	—	—	—	1931
357	357	—	—	—	14 578	7 480	7 480	—	—	—	7 098	7 098	—	—	—	1930
369	369	—	—	—	14 181	7 206	7 206	—	—	—	6 975	6 975	—	—	—	1929
342	342	—	—	—	14 836	7 484	7 484	—	—	—	7 352	7 352	—	—	—	1928
382	382	—	—	—	14 501	7 289	7 289	—	—	—	7 212	7 212	—	—	—	1927
381	381	—	—	—	14 664	7 445	7 445	—	—	—	7 219	7 219	—	—	—	1926
446	446	—	—	—	12 555	5 828	5 828	—	—	—	6 727	6 727	—	—	—	1925
470	470	—	—	—	14 793	7 560	7 560	—	—	—	7 233	7 233	—	—	—	1924
385	385	—	—	—	16 912	8 866	8 866	—	—	—	8 046	8 039	6	—	1	1923
453	452	1	—	—	15 880	8 011	8 011	—	—	—	7 869	7 843	25	1	—	1922
506	499	7	—	—	15 120	7 254	7 249	4	1	—	7 866	7 707	157	2	—	1921
481	462	19	—	—	14 121	6 600	6 589	9	2	—	7 521	7 069	449	3	—	1920
311	277	34	—	—	9 938	4 215	4 169	45	1	—	5 773	5 032	735	6	—	1919
231	175	55	1	—	6 979	2 405	2 322	80	2	1	4 574	3 480	1 075	9	10	1918
221	137	84	—	—	5 602	1 328	1 236	92	—	—	4 274	2 812	1 448	8	6	1917
246	132	113	1	—	5 979	1 382	1 176	205	1	—	4 597	2 510	2 062	11	14	1916
361	166	193	1	1	8 117	2 338	1 905	430	2	1	5 779	2 567	3 179	15	18	1915
473	162	309	1	1	14 542	6 796	4 962	1 822	6	6	7 746	2 724	4 961	38	23	1914
486	116	364	3	3	15 221	7 292	4 178	3 085	17	12	7 929	2 219	5 634	30	46	1913
489	123	364	2	—	16 078	7 826	3 679	4 096	25	26	8 252	1 986	6 160	61	45	1912
452	75	373	4	—	15 251	7 611	2 844	4 696	31	40	7 640	1 625	5 891	63	61	1911
465	71	390	3	1	16 387	8 123	2 499	5 556	30	38	8 264	1 513	6 651	54	46	1910
469	50	415	2	2	16 666	8 188	2 110	6 003	34	41	8 478	1 442	6 866	91	79	1909
463	66	390	5	2	17 134	8 518	1 933	6 493	43	49	8 616	1 287	7 149	107	73	1908
442	58	380	2	2	16 743	8 323	1 621	6 603	48	51	8 420	1 263	6 960	118	79	1907
474	55	412	5	2	16 405	8 258	1 376	6 776	56	50	8 147	1 209	6 704	137	97	1906
429	53	365	9	2	16 248	8 302	1 182	6 999	58	63	7 946	1 159	6 554	141	92	1905
445	48	385	8	4	15 952	8 099	1 064	6 885	82	68	7 853	1 103	6 479	177	89	1904
442	56	376	8	2	15 534	7 899	937	6 846	57	59	7 635	1 105	6 221	206	103	1903
448	48	386	12	2	15 298	7 853	831	6 889	56	77	7 445	1 083	6 038	230	89	1902
469	53	402	9	5	15 107	7 759	801	6 817	68	73	7 348	1 012	5 980	250	106	1901
410	50	345	11	4	14 234	7 235	627	6 493	56	59	6 999	936	5 697	272	94	1900
380	33	331	12	4	13 247	6 550	502	5 927	59	62	6 697	969	5 358	270	100	1899
423	58	354	8	3	12 655	6 221	372	5 717	65	67	6 434	841	5 191	312	90	1898
402	42	340	16	4	11 945	5 734	383	5 238	57	56	6 211	819	4 971	338	83	1897
404	38	337	25	4	11 319	5 343	260	4 965	54	64	5 976	755	4 777	348	96	1896
416	43	337	29	7	10 585	4 833	272	4 453	56	52	5 752	750	4 566	349	87	1895
389	44	305	37	3	9 818	4 383	224	4 026	60	53	5 435	679	4 315	371	70	1894
395	43	308	41	3	9 768	4 388	206	4 059	60	63	5 380	668	4 198	437	77	1893
351	55	266	28	2	9 203	4 196	211	3 871	69	45	5 007	589	3 865	494	59	1892
369	27	297	44	1	8 981	4 027	203	3 711	72	41	4 954	503	3 879	509	63	1891
328	27	261	37	3	8 494	3 951	195	3 627	83	46	4 543	481	3 446	550	66	1890

Noch: Übersicht 5. Die Ständige Bevölkerung[1]) in den Reichsteilen

Geburtsjahre	Noch: Lippe											Noch: Schaumburg-					
	Ständige Bevölkerung[1]) insgesamt	Männliche Bevölkerung					Weibliche Bevölkerung					Ständige Bevölkerung[1]) insgesamt	Männliche Bevölkerung				
		insgesamt	ledig	verheiratet	verwitwet	geschieden	insgesamt	ledig	verheiratet	verwitwet	geschieden		insgesamt	ledig	verheiratet	verwitwet	geschieden
1889	2 063	862	49	793	15	5	1 201	184	839	169	9	676	305	15	281	6	3
1888	1 918	827	53	759	12	3	1 091	130	783	167	11	615	298	7	283	8	—
1887	2 002	882	48	811	17	6	1 120	142	768	197	13	621	274	13	257	3	1
1886	1 839	790	40	734	12	4	1 049	115	755	173	6	569	264	11	238	13	2
1885	1 904	841	51	769	14	7	1 063	108	730	212	13	609	268	7	249	10	2
1884	1 818	791	51	717	19	4	1 027	112	716	193	6	562	264	7	249	6	2
1883	1 750	767	53	693	19	2	983	102	676	195	10	526	224	7	207	8	2
1882	1 826	842	44	769	24	5	984	90	700	188	6	578	263	3	247	12	1
1881	1 788	821	37	748	31	5	967	103	655	204	5	510	236	6	219	11	—
1880	1 717	803	48	713	40	2	914	87	607	217	3	518	253	2	236	14	1
1879	1 775	850	43	737	46	4	925	81	632	206	6	498	238	10	215	13	—
1878	1 836	875	39	780	52	4	961	88	626	240	7	521	225	8	200	15	2
1877	1 792	875	35	782	53	5	917	98	580	233	6	504	246	7	228	11	—
1876	1 714	833	41	718	72	2	881	78	536	261	6	468	223	10	199	12	2
1875	1 637	834	44	719	67	4	803	75	461	259	8	492	227	3	196	26	2
1874	1 537	720	25	617	76	2	817	75	489	247	6	433	217	8	194	15	—
1873	1 370	677	32	576	66	3	693	60	397	233	3	415	208	4	178	25	1
1872	1 299	633	38	509	80	6	666	61	354	246	5	412	176	6	151	18	1
1871	1 169	585	35	467	81	2	584	47	291	241	5	330	156	6	130	20	—
1870	1 238	617	41	479	95	2	621	57	289	272	3	351	171	6	136	29	—
1869	1 177	574	37	428	108	1	603	53	272	277	1	330	156	3	112	41	—
1868	1 063	525	24	389	110	2	538	30	256	250	2	310	147	4	111	31	1
1867	1 031	534	22	387	124	1	497	42	200	254	1	277	139	9	97	32	1
1866	966	472	18	318	135	1	494	38	202	253	1	293	138	4	95	38	1
1865	857	437	16	302	116	3	420	29	146	244	1	254	127	5	87	35	—
1864	815	402	24	263	110	5	413	36	145	230	2	234	115	11	67	37	—
1863	704	370	26	218	126	—	334	28	83	222	1	207	103	5	60	38	—
1862	584	279	12	166	101	—	305	32	73	200	—	179	88	3	58	27	—
1861	507	249	11	134	103	1	258	30	50	178	—	154	77	3	45	29	—
1860	457	211	7	115	88	1	246	14	47	185	—	170	76	1	44	31	—
1859	419	196	6	95	95	—	223	24	48	151	—	136	70	2	40	28	—
1858	355	177	6	97	74	—	178	16	21	141	—	124	62	1	26	35	—
1857	299	132	8	57	67	—	167	10	16	141	—	77	31	6	12	13	—
1856	226	99	3	43	53	—	127	7	8	111	1	67	26	—	12	14	—
1855	170	76	4	21	51	—	94	6	8	80	—	54	28	—	12	16	—
1854	149	72	3	21	48	—	77	11	7	59	—	49	20	—	7	13	—
1853	134	75	5	27	43	—	59	4	4	51	—	37	15	1	4	10	—
1852	85	43	3	12	28	—	42	3	3	36	—	31	15	1	6	8	—
1851	72	31	1	11	19	—	41	3	3	35	—	22	11	—	2	8	1
1850	56	30	—	8	22	—	26	1	—	25	—	15	7	1	—	6	—
1849	38	22	2	7	13	—	16	3	—	13	—	16	7	1	1	5	—
1848	31	11	—	6	5	—	20	1	—	19	—	8	2	—	1	1	—
1847	13	8	—	1	7	—	5	—	—	5	—	5	3	1	1	1	—
1846	8	2	—	—	2	—	6	1	—	5	—	5	4	1	—	3	—
1845	7	3	—	—	3	—	4	—	1	3	—	5	1	—	—	1	—
1844	4	1	—	—	1	—	3	—	—	3	—	2	1	—	—	1	—
1843	1	1	1	—	—	—	—	—	—	—	—	—	—	—	—	—	—
1842	—	—	—	—	—	—	—	—	—	—	—	1	1	—	—	1	—
1841	1	—	—	—	—	—	1	—	—	1	—	—	—	—	—	—	—
1840	—	—	—	—	—	—	—	—	—	—	—	—	—	—	—	—	—
1839 u. früher	1	—	—	—	—	—	1	1	—	—	—	—	—	—	—	—	—
Summe	183 713	88 410	42 770	42 725	2 714	201	95 303	43 403	42 834	8 661	405	52 053	25 289	10 754	13 629	833	73

Anmerkungen siehe S. 30.

Lippe					Noch: Saarland										Geburtsjahre
Weibliche Bevölkerung					Ständige Bevölkerung[1]) insgesamt	Männliche Bevölkerung					Weibliche Bevölkerung				
insgesamt	ledig	verheiratet	verwitwet	geschieden		insgesamt	ledig	verheiratet	verwitwet	geschieden	insgesamt	ledig	verheiratet	verwitwet	geschieden	
371	33	281	54	3	8 336	3 896	196	3 574	92	34	4 440	457	3 333	597	53	1889
317	17	251	48	1	8 175	3 906	188	3 584	101	33	4 269	432	3 162	628	47	1888
347	21	260	58	8	8 424	3 959	169	3 618	132	40	4 465	426	3 292	689	58	1887
305	20	225	59	1	8 028	3 730	190	3 374	131	35	4 298	380	3 131	743	44	1886
341	25	258	57	1	7 566	3 706	191	3 328	143	44	3 960	324	2 634	768	34	1885
298	12	223	62	1	7 734	3 818	172	3 441	167	38	3 916	352	2 775	749	40	1884
302	21	212	67	2	7 287	3 560	163	3 199	169	29	3 727	305	2 648	740	34	1883
315	15	229	70	1	7 203	3 625	146	3 250	201	28	3 578	284	2 464	796	34	1882
274	19	193	61	1	7 385	3 707	170	3 265	230	42	3 678	307	2 496	851	24	1881
265	14	174	74	3	6 566	3 244	163	2 813	242	26	3 322	241	2 293	786	27	1880
260	19	169	70	2	6 809	3 443	143	2 948	323	29	3 366	270	2 221	850	25	1879
296	16	198	79	3	6 434	3 249	146	2 761	319	23	3 185	267	1 980	907	31	1878
258	19	162	77	—	6 051	3 037	131	2 545	329	32	3 014	258	1 847	891	18	1877
265	18	153	94	—	5 943	3 050	154	2 499	374	23	2 893	223	1 748	911	16	1876
265	15	177	73	—	5 743	2 921	139	2 361	398	23	2 822	223	1 604	976	19	1875
216	9	129	77	1	5 395	2 702	152	2 130	403	17	2 693	195	1 439	1 041	18	1874
207	8	125	74	—	4 754	2 385	102	1 339	437	7	2 369	169	1 212	974	14	1873
226	12	134	90	—	4 847	2 444	113	1 861	459	11	2 403	180	1 197	1 024	2	1872
174	16	87	70	1	3 304	1 683	78	1 219	376	10	1 621	143	750	721	7	1871
160	4	94	81	1	3 512	1 722	102	1 248	366	6	1 790	122	787	875	6	1870
174	14	75	85	—	3 465	1 714	69	1 171	466	8	1 751	154	703	889	5	1869
163	12	66	85	—	3 139	1 508	79	1 003	414	12	1 631	111	584	930	6	1868
138	13	48	76	1	2 787	1 361	63	892	401	5	1 426	115	506	797	8	1867
155	10	54	91	—	2 460	1 188	55	716	411	6	1 272	100	365	803	4	1866
127	6	44	77	—	2 210	1 120	56	642	420	2	1 090	92	315	682	1	1865
119	12	39	68	—	2 054	1 011	53	574	379	5	1 043	67	273	700	3	1864
104	10	35	59	—	1 841	868	49	466	351	2	973	94	189	689	1	1863
91	6	28	57	—	1 447	686	47	334	304	1	761	58	150	552	1	1862
77	7	20	50	—	1 279	574	34	269	271	—	705	63	108	534	—	1861
94	12	17	65	—	1 140	491	25	202	262	2	649	57	92	499	1	1860
66	8	12	46	—	947	427	26	166	233	2	520	46	71	402	1	1859
62	5	9	48	—	699	320	26	120	173	1	379	15	38	325	1	1858
46	4	4	38	—	628	272	16	108	148	—	356	29	29	298	—	1857
41	2	7	32	—	389	172	7	58	107	—	217	20	19	178	—	1856
26	2	1	23	—	332	140	10	50	79	1	192	14	5	172	1	1855
29	—	2	27	—	281	114	6	41	67	—	167	20	6	141	—	1854
22	—	—	22	—	208	78	6	10	62	—	130	11	9	110	—	1853
16	—	3	13	—	166	71	5	10	56	—	95	9	3	83	—	1852
11	—	1	10	—	104	43	—	8	35	—	61	2	3	56	—	1851
8	1	—	7	—	76	27	2	1	24	—	49	4	—	45	—	1850
9	1	—	8	—	43	13	—	4	9	—	35	3	—	32	—	1849
6	—	3	3	—	37	20	1	4	15	—	17	1	—	16	—	1848
2	—	—	2	—	21	6	2	1	3	—	15	1	1	13	—	1847
1	—	—	1	—	14	6	—	1	5	—	8	—	—	8	—	1846
4	1	—	3	—	8	3	—	—	3	—	5	—	—	5	—	1845
1	1	—	—	—	8	4	—	3	1	—	4	1	1	2	—	1844
—	—	—	—	—	7	4	1	1	2	—	3	—	1	2	—	1843
—	—	—	—	—	3	—	—	—	—	—	3	—	—	3	—	1842
—	—	—	—	—	3	1	—	—	1	—	2	1	1	—	—	1841
—	—	—	—	—	4	2	—	—	2	—	2	1	—	1	—	1840
—	—	—	—	—	—	—	—	—	—	—	—	—	—	—	—	1839 u. früher
26 764	10 411	13 500	2 755	98	823 978	400 993	193 496	194 230	11 427	1 840	422 985	194 640	194 307	31 492	2 546	Summe

Noch: Übersicht 5. Die Ständige Bevölkerung[1]) in den Reichsteilen

Geburtsjahre	Reichsgau Wien											Reichsgau					
	Ständige Bevölkerung[1]): insgesamt	Männliche Bevölkerung					Weibliche Bevölkerung					Ständige Bevölkerung[1]): insgesamt	Männliche Bevölkerung				
		insgesamt	ledig	verheiratet	verwitwet	geschieden	insgesamt	ledig	verheiratet	verwitwet	geschieden		insgesamt	ledig	verheiratet	verwitwet	geschieden
1939*)	9 452	4 833	4 833	—	—	—	4 619	4 619	—	—	—	13 004	6 595	6 595	—	—	—
1938	14 128	7 182	7 182	—	—	—	6 946	6 946	—	—	—	25 259	12 755	12 755	—	—	—
1937	11 006	5 613	5 613	—	—	—	5 393	5 393	—	—	—	23 721	12 101	12 101	—	—	—
1936	11 045	5 637	5 637	—	—	—	5 408	5 408	—	—	—	23 760	12 105	12 105	—	—	—
1935	11 250	5 810	5 810	—	—	—	5 440	5 440	—	—	—	23 742	11 971	11 971	—	—	—
1934	11 591	5 901	5 901	—	—	—	5 690	5 690	—	—	—	24 432	12 276	12 276	—	—	—
1933	12 749	6 519	6 519	—	—	—	6 230	6 230	—	—	—	25 511	13 103	13 103	—	—	—
1932	13 769	7 102	7 102	—	—	—	6 667	6 667	—	—	—	26 349	13 270	13 270	—	—	—
1931	14 954	7 546	7 546	—	—	—	7 408	7 408	—	—	—	26 356	13 378	13 378	—	—	—
1930	16 640	8 441	8 441	—	—	—	8 199	8 199	—	—	—	27 768	14 027	14 027	—	—	—
1929	16 770	8 341	8 341	—	—	—	8 429	8 429	—	—	—	27 897	14 162	14 162	—	—	—
1928	17 882	9 011	9 011	—	—	—	8 871	8 871	—	—	—	28 355	14 299	14 299	—	—	—
1927	19 205	9 791	9 791	—	—	—	9 414	9 414	—	—	—	28 890	14 656	14 656	—	—	—
1926	21 571	11 082	11 082	—	—	—	10 489	10 489	—	—	—	29 879	15 223	15 223	—	—	—
1925	24 522	12 581	12 581	—	—	—	11 941	11 941	—	—	—	31 381	15 905	15 905	—	—	—
1924	25 165	12 700	12 700	—	—	—	12 465	12 465	—	—	—	31 466	16 149	16 149	—	—	—
1923	26 483	13 226	13 226	—	—	—	13 257	13 245	12	—	—	32 457	16 682	16 682	—	—	—
1922	27 297	13 259	13 259	—	—	—	14 038	13 882	151	2	3	31 561	16 318	16 318	—	—	—
1921	25 221	11 676	11 674	2	—	—	13 545	13 110	430	1	4	30 033	15 333	15 325	7	—	1
1920	24 162	10 490	10 452	37	1	—	13 672	12 531	1 125	12	4	27 659	13 522	13 500	22	—	—
1919	17 098	5 727	5 605	118	1	3	11 371	9 650	1 700	4	17	19 381	8 327	8 235	92	—	—
1918	13 061	5 239	5 107	127	1	4	7 822	6 088	1 707	12	15	13 580	6 382	6 299	78	4	1
1917	11 653	3 676	3 316	360	—	—	7 977	5 516	2 424	12	25	10 918	3 930	3 698	232	—	—
1916	13 511	4 582	3 965	614	1	2	8 929	5 550	3 308	14	57	11 842	4 017	3 603	411	2	1
1915	20 703	9 389	7 454	1 919	4	12	11 314	6 307	4 873	23	111	18 156	8 530	7 258	1 264	3	5
1914	26 871	11 857	8 421	3 401	9	26	15 014	7 359	7 422	46	187	25 378	12 184	9 577	2 588	8	11
1913	29 495	13 789	8 457	5 248	14	70	15 706	6 939	8 496	50	221	27 980	14 478	9 974	4 479	12	13
1912	31 647	14 970	8 292	6 545	21	112	16 677	6 798	9 487	73	319	29 209	15 290	9 624	5 613	23	30
1911	31 894	14 900	7 273	7 466	29	132	16 994	6 124	10 413	119	338	28 079	14 580	7 918	6 600	20	42
1910	34 599	16 149	6 821	9 066	32	230	18 450	6 267	11 558	124	501	29 244	15 099	7 179	7 831	32	57
1909	35 161	16 347	6 242	9 780	56	269	18 814	5 888	12 268	128	530	29 270	15 115	6 254	8 767	38	56
1908	35 492	16 746	5 792	10 545	62	347	18 746	5 451	12 469	202	624	28 619	14 776	5 488	9 155	52	81
1907	36 616	17 185	5 245	11 473	70	397	19 431	5 372	13 044	248	767	28 367	14 463	4 676	9 656	47	84
1906	37 497	17 625	4 857	12 245	90	433	19 872	5 300	13 391	307	874	29 062	14 962	4 229	10 553	68	132
1905	36 110	16 718	4 219	11 865	86	548	19 392	5 045	13 121	343	883	27 676	14 392	3 767	10 436	56	131
1904	37 434	17 565	4 003	12 815	113	634	19 869	4 895	13 561	412	1 001	28 048	14 373	3 257	10 908	80	128
1903	37 620	17 687	3 769	13 070	145	703	19 933	4 837	13 361	564	1 171	28 199	14 542	3 049	11 227	86	180
1902	38 493	17 892	3 389	13 575	151	777	20 601	4 752	13 913	705	1 231	28 544	14 719	2 752	11 679	120	168
1901	37 452	17 596	3 108	13 445	185	858	19 856	4 430	13 411	744	1 271	27 834	14 220	2 508	11 542	112	192
1900	37 234	17 328	2 800	13 490	188	850	19 906	4 197	13 550	809	1 350	26 815	13 471	1 922	11 222	112	215
1899	37 141	17 015	2 422	13 439	208	946	20 126	4 128	13 577	1 013	1 408	26 071	12 797	1 662	10 803	108	224
1898	36 064	16 239	2 031	13 020	235	953	19 825	3 910	13 445	1 107	1 363	24 447	11 910	1 455	10 131	131	193
1897	35 332	15 744	1 851	12 745	239	909	19 588	3 824	13 214	1 222	1 328	24 004	11 499	1 281	9 861	146	211
1896	35 029	15 205	1 697	12 346	253	909	19 824	3 785	13 315	1 368	1 356	23 320	10 979	1 123	9 510	141	205
1895	33 965	14 551	1 493	11 836	247	925	19 414	3 677	12 856	1 539	1 342	22 362	10 457	1 038	9 040	154	225
1894	32 991	13 768	1 360	11 279	256	873	19 223	3 627	12 656	1 640	1 300	20 924	9 550	970	8 250	134	196
1893	32 310	13 673	1 394	11 165	279	835	18 637	3 421	12 033	1 892	1 241	20 621	9 415	868	8 197	153	197
1892	31 554	13 288	1 282	11 001	248	757	18 266	3 275	11 786	2 024	1 181	19 430	8 963	803	7 863	121	176
1891	31 682	13 642	1 183	11 321	336	802	18 040	3 193	11 567	2 127	1 153	19 752	9 195	808	8 033	156	198
1890	30 080	12 801	1 087	10 642	302	770	17 279	3 008	10 945	2 321	1 005	18 348	8 496	727	7 434	153	182

Anmerkungen siehe S. 30.

Niederdonau					Reichsgau Oberdonau										Geburtsjahre
Weibliche Bevölkerung					Ständige Bevölkerung[1]) insgesamt	Männliche Bevölkerung					Weibliche Bevölkerung				
insgesamt	ledig	verheiratet	verwitwet	geschieden		insgesamt	ledig	verheiratet	verwitwet	geschieden	insgesamt	ledig	verheiratet	verwitwet	geschieden	
6 409	6 409	—	—	—	8 850	4 542	4 542	—	—	—	4 308	4 308	—	—	—	1939*)
12 504	12 504	—	—	—	16 682	8 374	8 374	—	—	—	8 308	8 308	—	—	—	1938
11 620	11 620	—	—	—	15 474	7 852	7 852	—	—	—	7 622	7 622	—	—	—	1937
11 655	11 655	—	—	—	15 494	7 800	7 800	—	—	—	7 694	7 694	—	—	—	1936
11 771	11 771	—	—	—	15 374	7 829	7 829	—	—	—	7 545	7 545	—	—	—	1935
12 156	12 156	—	—	—	15 779	7 955	7 955	—	—	—	7 824	7 824	—	—	—	1934
12 408	12 408	—	—	—	16 715	8 431	8 431	—	—	—	8 284	8 284	—	—	—	1933
13 079	13 079	—	—	—	16 784	8 695	8 695	—	—	—	8 089	8 089	—	—	—	1932
12 978	12 978	—	—	—	16 651	8 358	8 358	—	—	—	8 293	8 293	—	—	—	1931
13 741	13 741	—	—	—	17 448	8 808	8 808	—	—	—	8 640	8 640	—	—	—	1930
13 735	13 735	—	—	—	16 883	8 538	8 538	—	—	—	8 345	8 345	—	—	—	1929
14 056	14 056	—	—	—	17 366	8 821	8 821	—	—	—	8 545	8 545	—	—	—	1928
14 234	14 234	—	—	—	17 161	8 714	8 714	—	—	—	8 447	8 447	—	—	—	1927
14 656	14 656	—	—	—	17 854	8 910	8 910	—	—	—	8 944	8 944	—	—	—	1926
15 476	15 476	—	—	—	18 654	9 589	9 589	—	—	—	9 065	9 065	—	—	—	1925
15 317	15 317	—	—	—	18 967	9 636	9 636	—	—	—	9 331	9 331	—	—	—	1924
15 775	15 766	9	—	—	19 491	9 851	9 851	—	—	—	9 640	9 638	1	—	1	1923
15 243	15 124	118	1	—	19 348	9 922	9 922	—	—	—	9 426	9 378	48	—	—	1922
14 700	14 339	358	2	1	18 776	9 579	9 576	2	—	1	9 197	9 034	161	1	1	1921
14 137	13 145	986	2	4	18 239	9 196	9 176	18	2	—	9 043	8 601	439	1	2	1920
11 054	9 557	1 481	7	9	13 002	5 760	5 729	30	—	1	7 242	6 574	663	2	3	1919
7 198	5 733	1 404	7	4	9 413	4 393	4 354	37	2	—	5 020	4 226	784	6	4	1918
6 988	4 973	1 998	7	10	7 631	2 487	2 368	119	—	—	4 594	3 628	956	5	5	1917
7 825	5 011	2 796	2	16	8 014	2 919	2 672	246	—	1	5 095	3 683	1 399	7	6	1916
9 626	5 431	4 152	16	27	11 358	5 070	4 419	646	4	1	6 288	4 174	2 090	10	14	1915
13 194	6 504	6 616	29	45	15 605	7 345	6 059	1 277	1	8	8 260	5 026	3 202	12	20	1914
13 502	5 863	7 548	34	57	17 085	8 708	6 438	2 203	3	9	8 377	4 568	3 759	17	33	1913
13 919	5 242	8 450	55	72	18 338	9 454	6 560	2 867	9	18	8 884	4 275	4 534	30	45	1912
13 499	4 561	8 785	59	94	17 170	8 983	5 510	3 430	16	27	8 187	3 559	4 553	29	46	1911
14 145	4 254	9 713	75	103	17 677	9 239	5 143	4 047	12	37	8 438	3 321	5 003	52	62	1910
14 155	3 832	10 089	109	125	17 581	9 240	4 646	4 537	13	44	8 341	3 092	5 154	45	50	1909
13 843	3 286	10 323	117	117	17 350	9 023	4 009	4 920	28	66	8 327	2 756	5 434	61	76	1908
13 904	3 098	10 504	147	155	17 169	8 741	3 407	5 263	19	52	8 428	2 521	5 756	57	94	1907
14 100	3 022	10 727	162	189	17 308	8 696	3 195	5 390	34	77	8 412	2 360	5 831	99	92	1906
13 284	2 603	10 332	184	165	16 819	8 536	2 782	5 671	50	83	8 233	2 203	5 820	88	122	1905
13 675	2 470	10 773	236	196	16 848	8 557	2 509	5 901	47	100	8 291	2 112	5 930	131	118	1904
13 657	2 402	10 763	268	224	16 623	8 410	2 228	6 028	38	116	8 213	2 053	5 864	161	135	1903
13 825	2 327	10 950	304	244	16 879	8 561	2 081	6 303	57	120	8 318	1 886	6 112	178	142	1902
13 614	2 288	10 740	350	236	16 717	8 517	1 826	6 492	67	132	8 200	1 811	6 038	185	166	1901
13 344	2 211	10 453	409	271	16 334	8 247	1 660	6 366	64	157	8 087	1 708	5 986	236	157	1900
13 274	1 884	10 501	488	301	15 485	7 602	1 356	6 029	67	150	7 883	1 510	5 925	264	184	1899
12 537	1 791	9 982	501	263	14 689	7 064	1 159	5 698	63	144	7 625	1 424	5 792	251	158	1898
12 505	1 750	9 937	544	274	13 921	6 569	929	5 420	65	155	7 352	1 346	5 518	326	162	1897
12 341	1 713	9 717	625	286	14 200	6 625	875	5 486	88	176	7 575	1 341	5 705	352	177	1896
11 905	1 699	9 227	688	291	13 537	6 241	742	5 273	73	153	7 296	1 330	5 443	376	147	1895
11 374	1 630	8 813	714	217	12 737	5 933	775	4 930	97	131	6 804	1 250	4 985	421	148	1894
11 206	1 536	8 557	800	261	12 698	5 784	700	4 873	75	136	6 914	1 225	5 060	459	170	1893
10 467	1 453	7 919	847	243	12 470	5 744	623	4 904	92	125	6 726	1 214	4 872	499	141	1892
10 557	1 459	7 943	940	215	12 080	5 617	574	4 820	94	129	6 463	1 111	4 675	528	149	1891
9 852	1 323	7 324	1 001	204	10 973	5 237	328	4 484	83	142	5 741	952	4 133	532	124	1890

Geburtsjahre	Noch: Reichsgau Wien											Noch: Reichsgau					
	Ständige Bevölkerung[1]) insgesamt	Männliche Bevölkerung					Weibliche Bevölkerung					Ständige Bevölkerung[1]) insgesamt	Männliche Bevölkerung				
		insgesamt	ledig	verheiratet	verwitwet	geschieden	insgesamt	ledig	verheiratet	verwitwet	geschieden		insgesamt	ledig	verheiratet	verwitwet	geschieden
1889	31 623	13 420	1 103	11 201	372	744	18 203	2 989	11 374	2 673	1 167	19 261	8 883	712	7 763	201	207
1888	30 952	13 411	1 026	11 180	385	820	17 551	2 941	10 720	2 853	1 037	18 804	8 530	705	7 466	194	165
1887	31 092	13 504	1 038	11 282	444	740	17 588	2 837	10 648	3 144	959	18 653	8 483	740	7 376	203	164
1886	30 245	12 860	1 008	10 641	505	706	17 385	2 766	10 344	3 390	885	18 005	8 197	647	7 128	252	170
1885	29 317	12 610	875	10 598	515	622	16 707	2 589	9 758	3 461	899	17 590	7 976	669	6 845	282	180
1884	28 402	12 283	881	10 214	527	661	16 119	2 407	9 264	3 667	781	17 801	8 292	658	7 125	320	179
1883	28 404	12 245	903	10 157	565	620	16 159	2 550	8 992	3 847	770	17 629	8 178	668	7 000	360	150
1882	27 899	12 003	846	9 950	619	588	15 896	2 347	8 737	4 101	711	17 203	7 903	613	6 751	373	166
1881	26 154	11 447	820	9 417	658	552	14 707	2 224	7 729	4 151	603	16 232	7 637	611	6 468	402	156
1880	26 061	11 317	785	9 318	724	490	14 744	2 183	7 572	4 365	624	16 487	7 691	585	6 436	498	172
1879	26 642	11 402	768	9 375	786	473	15 240	2 285	7 511	4 851	593	16 525	7 627	592	6 395	507	133
1878	25 485	10 853	790	8 805	816	442	14 632	2 189	6 968	4 932	543	15 940	7 389	572	6 120	564	133
1877	24 337	10 494	751	8 492	845	406	13 843	1 956	6 377	5 038	472	15 596	7 257	505	6 046	585	121
1876	23 908	10 214	656	8 204	968	386	13 694	1 908	6 035	5 302	449	15 248	7 013	580	5 692	638	103
1875	22 852	9 708	633	7 719	1 052	304	13 144	1 886	5 511	5 333	414	14 687	6 750	537	5 401	708	104
1874	21 485	8 950	565	7 078	1 013	324	12 495	1 804	4 955	5 366	370	13 961	6 619	498	5 250	779	92
1873	20 009	8 256	516	6 374	1 079	287	11 753	1 696	4 396	5 360	301	13 068	6 089	486	4 689	829	85
1872	17 944	7 370	436	5 655	1 033	246	10 574	1 482	3 803	5 026	263	12 599	5 800	477	4 360	897	66
1871	16 650	7 075	439	5 293	1 124	219	9 575	1 378	3 267	4 734	196	11 879	5 698	444	4 247	934	73
1870	15 280	6 308	367	4 626	1 109	206	8 972	1 222	2 885	4 673	192	11 410	5 432	393	4 018	942	79
1869	14 371	5 889	382	4 217	1 114	176	8 482	1 163	2 531	4 632	156	10 724	5 084	388	3 643	997	56
1868	12 973	5 251	314	3 739	1 045	153	7 722	1 099	2 114	4 387	122	10 170	4 629	329	3 195	1 064	41
1867	11 723	4 817	328	3 284	1 089	116	6 906	974	1 721	4 085	126	9 011	4 155	300	2 854	959	42
1866	10 961	4 252	248	2 888	1 026	90	6 709	916	1 537	4 158	98	8 591	3 911	261	2 591	1 022	37
1865	9 944	3 869	260	2 479	1 042	88	6 075	879	1 263	3 863	70	7 578	3 535	253	2 220	1 030	32
1864	8 921	3 408	220	2 148	979	61	5 513	736	1 098	3 608	71	7 269	3 430	270	2 081	1 056	23
1863	8 198	3 043	185	1 859	938	61	5 155	701	907	3 483	64	6 768	3 097	219	1 762	1 089	27
1862	6 752	2 467	161	1 421	838	47	4 285	585	704	2 955	41	5 869	2 643	173	1 506	943	16
1861	5 766	2 119	115	1 173	798	33	3 647	483	521	2 617	26	5 204	2 369	180	1 282	898	9
1860	5 227	1 875	113	957	782	23	3 352	482	409	2 429	32	4 868	2 187	167	1 037	966	17
1859	4 833	1 690	94	884	696	16	3 143	431	315	2 366	31	4 158	1 812	119	893	792	8
1858	3 871	1 372	70	648	631	23	2 499	320	245	1 917	17	3 494	1 527	93	704	722	8
1857	3 106	1 021	57	502	455	7	2 085	281	185	1 607	12	3 002	1 346	90	591	655	10
1856	2 529	775	53	334	378	10	1 754	209	143	1 392	10	2 567	1 106	57	440	609	—
1855	1 914	596	36	249	305	6	1 318	170	93	1 044	11	1 858	773	47	275	450	1
1854	1 621	453	19	185	246	2	1 168	141	71	951	5	1 771	724	45	252	427	—
1853	1 320	388	18	148	215	7	932	116	41	770	5	1 399	564	38	192	334	—
1852	930	270	11	97	161	1	710	91	28	591	—	1 050	391	19	123	248	1
1851	733	205	9	64	127	5	528	67	8	451	2	800	301	19	90	192	—
1850	491	139	5	30	103	1	352	36	4	312	—	629	243	19	54	170	—
1849	327	92	1	26	65	—	235	27	7	200	1	406	148	8	40	99	1
1848	226	64	3	14	47	—	162	16	7	139	—	260	95	9	20	66	—
1847	139	42	—	5	37	—	97	8	4	85	—	162	52	4	9	39	—
1846	95	24	—	3	21	—	71	6	—	65	—	118	40	1	6	33	—
1845	69	24	—	5	17	2	45	5	—	40	—	74	30	4	5	21	—
1844	51	5	—	—	5	—	46	6	2	38	—	55	18	—	7	11	—
1843	33	14	1	4	9	—	19	—	1	18	—	29	4	—	—	4	—
1842	15	4	—	2	2	—	11	1	2	8	—	14	2	—	—	2	—
1841	11	2	—	1	—	1	9	1	1	7	—	16	4	1	1	2	—
1840	4	1	—	—	1	—	3	2	—	1	—	6	1	1	—	—	—
1839 u. früher	2	—	—	—	—	—	2	—	—	2	—	—	—	—	—	—	—
Summe	1 912 508	855 575	318 545	478 996	32 173	25 861	1 057 033	332 581	481 447	155 695	37 310	1 671 458	816 596	410 468	371 921	27 645	6 562

Anmerkungen siehe S. 30.

Niederdonau					Noch: Reichsgau Oberdonau										Geburtsjahre
Weibliche Bevölkerung					Ständige Bevölkerung[1]) insgesamt	Männliche Bevölkerung					Weibliche Bevölkerung				
insgesamt	ledig	verheiratet	verwitwet	geschieden		insgesamt	ledig	verheiratet	verwitwet	geschieden	insgesamt	ledig	verheiratet	verwitwet	geschieden	
10 378	1 337	7 598	1 224	219	11 429	5 123	569	4 327	110	117	6 306	1 053	4 479	632	132	1889
10 274	1 311	7 379	1 363	221	11 502	5 320	604	4 455	110	151	6 182	1 078	4 252	715	137	1888
10 170	1 295	7 251	1 414	180	11 444	5 258	599	4 408	139	112	6 186	1 036	4 199	815	136	1887
9 808	1 225	6 869	1 536	176	10 989	5 051	563	4 211	164	113	5 938	1 030	3 970	817	121	1886
9 614	1 111	6 727	1 614	162	11 031	5 037	523	4 221	186	107	5 994	1 029	4 032	829	104	1885
9 519	1 172	6 421	1 750	176	10 565	4 917	519	4 108	181	109	5 648	901	3 739	894	114	1884
9 451	1 123	6 297	1 867	164	10 290	4 740	463	3 989	177	111	5 550	856	3 544	1 047	103	1883
9 300	1 078	6 040	2 021	161	10 137	4 758	450	3 959	191	118	5 379	812	3 452	1 027	88	1882
8 595	917	5 587	1 949	142	9 697	4 484	431	3 751	221	81	5 213	783	3 237	1 119	74	1881
8 796	992	5 491	2 158	155	9 618	4 494	423	3 751	220	100	5 124	784	3 077	1 195	68	1880
8 898	955	5 492	2 321	130	9 570	4 392	466	3 560	284	82	5 178	755	3 037	1 303	83	1879
8 551	892	5 054	2 453	142	9 265	4 342	448	3 476	326	92	4 923	731	2 784	1 343	65	1878
8 339	951	4 759	2 512	117	8 826	4 122	430	3 291	308	93	4 704	703	2 635	1 269	72	1877
8 235	889	4 556	2 690	100	8 848	4 040	403	3 185	373	79	4 808	718	2 581	1 464	45	1876
7 937	847	4 310	2 678	102	8 512	3 914	419	3 016	414	65	4 598	658	2 398	1 476	66	1875
7 342	783	3 903	2 573	83	7 856	3 628	360	2 801	407	60	4 228	618	2 092	1 464	54	1874
6 979	747	3 438	2 711	83	7 504	3 502	335	2 663	445	59	4 002	575	1 867	1 517	43	1873
6 799	660	3 255	2 823	60	7 138	3 338	360	2 440	499	39	3 800	514	1 715	1 539	32	1872
6 181	624	2 853	2 654	50	6 642	3 259	350	2 334	537	38	3 383	464	1 481	1 411	27	1871
5 978	611	2 624	2 688	55	6 440	3 115	355	2 152	569	39	3 325	472	1 395	1 428	30	1870
5 640	561	2 373	2 673	33	6 317	3 122	387	2 086	621	28	3 195	476	1 228	1 475	16	1869
5 541	525	2 158	2 817	41	5 674	2 765	293	1 811	636	25	2 909	370	1 046	1 478	15	1868
4 856	474	1 858	2 490	34	5 370	2 578	292	1 629	634	23	2 792	400	956	1 424	12	1867
4 680	421	1 619	2 614	26	5 367	2 569	283	1 577	681	28	2 798	418	901	1 472	7	1866
4 043	376	1 286	2 366	15	4 432	2 238	231	1 336	651	20	2 194	327	655	1 196	16	1865
3 839	374	1 146	2 303	16	4 406	2 199	222	1 243	713	21	2 207	306	596	1 296	9	1864
3 671	331	978	2 348	14	3 880	1 909	200	1 040	663	6	1 971	300	440	1 220	11	1863
3 226	301	818	2 095	12	3 509	1 707	180	870	649	8	1 802	240	394	1 162	6	1862
2 835	267	655	1 905	8	2 800	1 381	134	671	571	5	1 419	233	274	908	4	1861
2 681	248	538	1 888	7	2 811	1 318	144	608	558	8	1 493	219	255	1 016	4	1860
2 346	233	447	1 662	4	2 330	1 121	115	509	491	6	1 209	183	205	818	3	1859
1 967	176	346	1 438	7	1 954	919	92	345	478	4	1 035	153	132	750	—	1858
1 656	131	228	1 292	5	1 551	763	75	309	376	3	788	88	103	593	4	1857
1 461	126	176	1 152	5	1 431	684	51	248	381	4	747	110	71	562	4	1856
1 085	91	122	872	—	1 048	500	43	156	299	2	548	71	62	414	1	1855
1 047	92	97	858	—	915	417	44	137	236	—	498	69	41	388	—	1854
835	77	72	685	1	660	327	27	81	218	1	333	40	20	273	—	1853
659	56	45	557	1	531	252	24	63	164	1	279	37	20	221	1	1852
499	39	21	439	—	404	182	23	47	112	—	222	39	11	172	—	1851
386	26	24	336	—	283	107	14	23	69	1	176	18	13	145	—	1850
258	19	11	227	1	205	95	10	14	69	2	110	15	5	90	—	1849
165	12	4	149	—	117	46	8	11	27	—	71	8	2	61	—	1848
110	6	3	101	—	94	40	5	5	30	—	54	6	—	48	—	1847
78	7	1	70	—	55	20	1	7	12	—	35	4	2	29	—	1846
44	2	4	38	—	53	19	—	2	17	—	34	6	2	26	—	1845
37	4	2	31	—	29	12	2	1	9	—	17	5	—	12	—	1844
25	3	2	20	—	13	7	1	2	4	—	6	—	2	4	—	1843
12	—	3	9	—	14	6	—	3	3	—	8	3	—	5	—	1842
12	—	1	11	—	5	4	1	—	3	—	1	1	—	—	—	1841
5	—	1	4	—	4	2	1	1	—	—	2	1	1	—	—	1840
—	—	—	—	—	—	—	—	—	—	—	—	—	—	—	—	1839 u. früher
854 852	389 780	371 044	86 211	7 827	1 018 721	499 095	269 296	208 868	16 499	4 432	519 626	263 934	205 028	46 003	4 661	Summe

Noch: Übersicht 5. Die Ständige Bevölkerung[1]) in den Reichsteilen

Geburtsjahre	Reichsgau Steiermark										Reichsgau					
	Ständige Bevölkerung[1]) insgesamt	Männliche Bevölkerung					Weibliche Bevölkerung					Ständige Bevölkerung[1]) insgesamt	Männliche Bevölkerung				
		insgesamt	ledig	verheiratet	verwitwet	geschieden	insgesamt	ledig	verheiratet	verwitwet	geschieden		insgesamt	ledig	verheiratet	verwitwet	geschieden
1939 *)	9 505	4 846	4 846	—	—	—	4 659	4 659	—	—	—	4 082	2 094	2 094	—	—	—
1938	17 765	9 167	9 167	—	—	—	8 598	8 598	—	—	—	8 120	4 073	4 073	—	—	—
1937	15 674	8 210	8 210	—	—	—	7 664	7 664	—	—	—	7 400	3 702	3 702	—	—	—
1936	16 058	8 128	8 128	—	—	—	7 930	7 930	—	—	—	7 499	3 801	3 801	—	—	—
1935	16 115	8 124	8 124	—	—	—	7 991	7 991	—	—	—	7 097	3 576	3 576	—	—	—
1934	16 500	8 323	8 323	—	—	—	8 177	8 177	—	—	—	7 405	3 745	3 745	—	—	—
1933	16 896	8 573	8 573	—	—	—	8 323	8 323	—	—	—	7 596	3 842	3 842	—	—	—
1932	18 258	9 133	9 133	—	—	—	9 125	9 125	—	—	—	8 103	4 096	4 096	—	—	—
1931	18 383	9 453	9 453	—	—	—	8 930	8 930	—	—	—	8 344	4 199	4 199	—	—	—
1930	19 350	9 814	9 814	—	—	—	9 536	9 536	—	—	—	9 120	4 571	4 571	—	—	—
1929	18 989	9 598	9 598	—	—	—	9 391	9 391	—	—	—	8 941	4 551	4 551	—	—	—
1928	19 693	10 097	10 097	—	—	—	9 596	9 596	—	—	—	8 866	4 437	4 437	—	—	—
1927	19 663	9 966	9 966	—	—	—	9 697	9 697	—	—	—	8 689	4 334	4 334	—	—	—
1926	20 568	10 464	10 464	—	—	—	10 104	10 104	—	—	—	9 256	4 736	4 736	—	—	—
1925	21 584	10 843	10 843	—	—	—	10 741	10 741	—	—	—	9 564	4 833	4 833	—	—	—
1924	21 612	10 989	10 989	—	—	—	10 623	10 623	—	—	—	9 355	4 835	4 835	—	—	—
1923	21 926	11 284	11 284	—	—	—	10 642	10 630	12	—	—	9 082	4 724	4 724	—	—	—
1922	21 100	10 973	10 972	1	—	—	10 127	10 013	113	1	—	8 938	4 734	4 734	—	—	—
1921	19 438	9 822	9 814	8	—	—	9 616	9 288	327	—	1	8 177	4 231	4 228	3	—	—
1920	18 777	9 502	9 487	15	—	—	9 275	8 528	740	3	4	7 682	3 970	3 963	6	1	—
1919	12 806	5 715	5 645	68	1	1	7 091	6 063	1 024	1	3	5 551	2 623	2 606	17	—	—
1918	10 526	5 137	5 061	73	1	2	5 389	4 346	1 031	6	6	4 338	2 175	2 166	9	—	—
1917	8 310	3 351	3 152	198	—	1	4 959	3 632	1 311	5	11	3 461	1 406	1 369	37	—	—
1916	8 412	3 049	2 735	313	1	—	5 363	3 562	1 776	8	17	3 217	1 146	1 074	71	—	1
1915	12 665	6 025	5 221	799	3	2	6 640	4 044	2 551	9	36	5 318	2 613	2 389	220	2	2
1914	16 428	7 808	6 148	1 649	4	7	8 620	4 812	3 758	18	32	6 329	2 868	2 440	424	2	2
1913	18 266	9 373	6 880	2 462	10	21	8 893	4 438	4 387	25	43	7 343	3 786	3 053	725	4	4
1912	19 520	10 181	7 016	3 130	8	27	9 339	4 339	4 905	36	59	7 754	3 979	2 989	981	5	4
1911	18 022	9 325	5 752	3 526	20	27	8 697	3 686	4 893	39	79	7 349	3 821	2 600	1 208	5	8
1910	19 153	9 852	5 517	4 284	17	34	9 301	3 606	5 552	49	94	7 778	4 006	2 547	1 440	6	13
1909	19 439	9 882	5 047	4 758	23	54	9 557	3 428	5 976	62	91	7 560	3 939	2 302	1 613	5	19
1908	18 513	9 424	4 413	4 924	36	51	9 094	3 065	5 828	76	125	7 258	3 749	2 008	1 718	5	18
1907	17 816	9 123	3 816	5 207	28	72	8 693	2 741	5 746	103	103	7 209	3 760	1 811	1 905	17	27
1906	18 313	9 274	3 641	5 514	28	91	9 039	2 597	6 157	130	155	7 445	3 862	1 713	2 087	21	41
1905	17 530	8 936	3 227	5 567	42	100	8 594	2 361	5 904	135	194	6 940	3 535	1 443	2 036	19	37
1904	17 771	9 083	3 014	5 908	30	111	8 688	2 356	5 996	155	181	6 970	3 561	1 363	2 146	18	34
1903	17 619	8 986	2 792	5 980	70	144	8 633	2 125	6 130	189	189	6 858	3 509	1 264	2 186	29	30
1902	16 511	9 415	2 691	6 490	66	168	8 896	2 099	6 380	200	217	6 821	3 499	1 177	2 259	29	34
1901	17 882	9 232	2 370	6 606	81	175	8 650	1 980	6 165	241	264	6 755	3 456	1 122	2 248	31	55
1900	16 839	8 390	2 054	6 064	81	191	8 449	1 854	6 051	291	253	6 526	3 311	943	2 278	36	54
1899	17 294	8 627	1 829	6 458	107	233	8 667	1 785	6 283	340	259	6 207	3 091	761	2 226	37	67
1898	16 261	7 929	1 600	5 961	105	263	8 332	1 764	5 941	372	255	6 066	2 958	663	2 196	35	59
1897	15 736	7 649	1 413	5 930	90	216	8 087	1 554	5 845	401	287	5 838	2 848	580	2 168	40	60
1896	15 202	7 211	1 290	5 591	104	226	7 991	1 600	5 695	425	271	5 588	2 637	583	1 956	37	61
1895	14 222	6 478	1 091	5 065	125	197	7 744	1 576	5 421	484	263	5 323	2 417	483	1 844	42	48
1894	13 974	6 392	1 059	5 015	97	221	7 582	1 460	5 259	553	310	5 001	2 283	431	1 761	43	48
1893	13 802	6 352	1 035	4 978	121	218	7 450	1 416	5 207	561	266	4 891	2 190	394	1 716	39	41
1892	13 132	6 049	909	4 819	109	212	7 083	1 365	4 862	618	238	4 775	2 122	401	1 638	38	45
1891	13 145	6 158	865	4 968	116	209	6 987	1 328	4 772	658	229	4 723	2 170	370	1 696	50	54
1890	11 939	5 551	753	4 493	129	176	6 388	1 228	4 316	662	182	4 445	2 022	354	1 558	53	57

Anmerkungen siehe S. 30.

Kärnten					Reichsgau Salzburg										Geburtsjahre
Weibliche Bevölkerung					Ständige Bevölkerung[1]) insgesamt	Männliche Bevölkerung					Weibliche Bevölkerung				
insgesamt	ledig	verheiratet	verwitwet	geschieden		insgesamt	ledig	verheiratet	verwitwet	geschieden	insgesamt	ledig	verheiratet	verwitwet	geschieden	
1 988	1 988	—	—	—	2 162	1 055	1 055	—	—	—	1 107	1 107	—	—	—	1939 *)
4 047	4 047	—	—	—	4 056	2 092	2 092	—	—	—	1 974	1 974	—	—	—	1938
3 698	3 698	—	—	—	3 716	1 906	1 906	—	—	—	1 810	1 810	—	—	—	1937
3 698	3 698	—	—	—	3 657	1 842	1 842	—	—	—	1 815	1 815	—	—	—	1936
3 521	3 521	—	—	—	3 545	1 812	1 812	—	—	—	1 733	1 733	—	—	—	1935
3 660	3 660	—	—	—	3 685	1 863	1 863	—	—	—	1 822	1 822	—	—	—	1934
3 754	3 754	—	—	—	3 704	1 849	1 849	—	—	—	1 855	1 855	—	—	—	1933
4 007	4 007	—	—	—	3 991	1 969	1 969	—	—	—	2 022	2 022	—	—	—	1932
4 145	4 145	—	—	—	4 200	2 118	2 118	—	—	—	2 082	2 082	—	—	—	1931
4 549	4 549	—	—	—	4 294	2 171	2 171	—	—	—	2 123	2 123	—	—	—	1930
4 390	4 390	—	—	—	4 274	2 186	2 186	—	—	—	2 088	2 088	—	—	—	1929
4 429	4 429	—	—	—	4 371	2 185	2 185	—	—	—	2 186	2 186	—	—	—	1928
4 355	4 355	—	—	—	4 148	2 168	2 168	—	—	—	1 980	1 980	—	—	—	1927
4 520	4 520	—	—	—	4 242	2 153	2 153	—	—	—	2 089	2 089	—	—	—	1926
4 731	4 731	—	—	—	4 628	2 303	2 303	—	—	—	2 325	2 325	—	—	—	1925
4 520	4 520	—	—	—	4 531	2 345	2 345	—	—	—	2 189	2 189	—	—	—	1924
4 358	4 349	8	—	1	4 750	2 418	2 418	—	—	—	2 332	2 328	4	—	—	1923
4 204	4 161	42	1	—	4 935	2 567	2 567	—	—	—	2 368	2 361	7	—	—	1922
3 945	3 861	84	1	—	4 879	2 502	2 499	3	—	—	2 377	2 335	42	—	—	1921
3 712	3 479	230	3	—	4 637	2 299	2 295	3	1	—	2 338	2 235	102	—	1	1920
2 928	2 573	352	1	2	3 194	1 362	1 343	17	—	2	1 832	1 674	157	1	—	1919
2 163	1 808	354	—	1	2 394	1 089	1 078	11	—	—	1 305	1 111	192	1	1	1918
2 055	1 591	461	1	2	1 859	571	548	23	—	—	1 288	1 008	269	7	4	1917
2 071	1 483	587	1	—	1 993	696	644	51	1	—	1 297	963	329	2	3	1916
2 705	1 779	906	9	11	3 174	1 507	1 353	153	1	—	1 667	1 087	575	2	3	1915
3 461	2 155	1 293	7	6	3 992	1 815	1 567	247	1	—	2 177	1 376	787	5	9	1914
3 557	1 963	1 580	5	9	4 376	2 219	1 784	432	—	3	2 157	1 234	916	3	4	1913
3 775	1 921	1 811	20	23	4 896	2 432	1 842	585	2	3	2 464	1 319	1 130	5	10	1912
3 526	1 691	1 795	17	23	4 488	2 295	1 535	750	3	7	2 193	1 025	1 143	11	14	1911
3 772	1 633	2 075	31	33	4 696	2 412	1 483	917	4	8	2 284	996	1 259	13	16	1910
3 621	1 502	2 048	29	42	4 674	2 422	1 301	1 103	11	7	2 252	856	1 363	11	22	1909
3 509	1 346	2 095	27	41	4 640	2 376	1 230	1 128	5	13	2 264	771	1 454	16	23	1908
3 449	1 250	2 132	29	37	4 596	2 388	1 139	1 231	5	20	2 208	725	1 431	16	36	1907
3 583	1 232	2 254	43	54	4 753	2 435	1 012	1 391	10	23	2 317	685	1 558	25	49	1906
3 405	1 141	2 171	51	42	4 549	2 419	979	1 402	10	23	2 130	670	1 409	22	29	1905
3 409	1 062	2 219	69	59	4 572	2 409	859	1 497	13	40	2 163	598	1 492	36	37	1904
3 349	1 008	2 193	86	62	4 446	2 269	744	1 478	14	33	2 177	576	1 510	51	40	1903
3 322	932	2 234	95	61	4 506	2 456	683	1 708	19	46	2 050	508	1 444	46	52	1902
3 299	906	2 233	96	64	4 423	2 282	566	1 659	17	40	2 146	543	1 486	56	61	1901
3 217	872	2 146	139	60	4 185	2 160	523	1 574	15	48	2 025	508	1 390	75	52	1900
3 116	780	2 128	149	59	3 974	1 989	423	1 504	28	34	1 985	433	1 416	80	56	1899
3 108	837	2 075	119	77	3 724	1 863	368	1 424	25	46	1 861	404	1 320	74	63	1898
2 990	764	2 003	156	65	3 587	1 707	313	1 316	21	57	1 880	414	1 312	78	76	1897
2 951	743	1 950	191	67	3 532	1 641	290	1 281	26	44	1 891	422	1 309	102	58	1896
2 906	737	1 927	170	72	3 362	1 580	271	1 237	23	49	1 782	409	1 187	118	68	1895
2 718	685	1 772	188	73	3 236	1 529	269	1 181	28	51	1 707	382	1 155	121	49	1894
2 701	633	1 773	226	69	3 071	1 393	228	1 084	22	59	1 678	370	1 134	121	53	1893
2 653	636	1 721	227	67	3 088	1 380	221	1 100	22	37	1 708	350	1 159	147	52	1892
2 553	609	1 613	282	49	2 991	1 375	195	1 121	22	35	1 618	343	1 061	163	51	1891
2 423	559	1 540	275	49	2 657	1 213	176	949	24	64	1 444	303	930	156	55	1890

Noch: Übersicht 5. Die Ständige Bevölkerung[1]) in den Reichsteilen

Geburtsjahre	Noch: Reichsgau Steiermark											Noch: Reichsgau					
	Ständige Bevölkerung[1]) insgesamt	Männliche Bevölkerung					Weibliche Bevölkerung					Ständige Bevölkerung[1]) insgesamt	Männliche Bevölkerung				
		insgesamt	ledig	verheiratet	verwitwet	geschieden	insgesamt	ledig	verheiratet	verwitwet	geschieden		insgesamt	ledig	verheiratet	verwitwet	geschieden
1889	12 963	5 914	875	4 647	179	213	7 049	1 314	4 679	832	224	4 465	2 050	363	1 577	65	45
1888	12 670	5 747	839	4 565	150	193	6 923	1 314	4 494	879	236	4 570	2 033	343	1 574	60	56
1887	12 722	5 798	844	4 555	192	207	6 924	1 283	4 416	1 018	207	4 574	2 006	350	1 527	63	66
1886	12 481	5 738	807	4 543	202	186	6 743	1 264	4 175	1 084	220	4 581	2 097	370	1 595	89	43
1885	12 133	5 569	777	4 389	215	188	6 564	1 196	4 089	1 087	192	4 472	2 091	345	1 602	85	59
1884	11 971	5 577	767	4 379	228	203	6 394	1 211	3 896	1 108	179	4 342	2 049	310	1 596	102	41
1883	11 462	5 446	750	4 242	282	172	6 016	1 079	3 548	1 237	152	4 142	1 957	332	1 474	94	57
1882	11 283	5 247	715	4 070	263	179	6 036	1 108	3 538	1 240	150	4 048	1 856	309	1 410	94	43
1881	10 589	4 946	677	3 805	294	170	5 643	989	3 212	1 306	136	3 911	1 844	330	1 380	96	38
1880	10 998	5 204	692	3 990	361	161	5 794	1 013	3 171	1 490	120	3 837	1 847	286	1 406	116	39
1879	10 547	4 875	635	3 721	377	142	5 672	990	3 032	1 509	141	3 686	1 743	293	1 247	154	49
1878	10 288	4 736	660	3 558	389	129	5 552	978	2 897	1 562	115	3 645	1 668	249	1 236	147	36
1877	9 881	4 699	642	3 479	447	131	5 182	942	2 575	1 557	108	3 527	1 654	267	1 212	141	34
1876	10 387	4 858	657	3 557	505	139	5 529	958	2 654	1 814	103	3 581	1 673	268	1 211	166	28
1875	9 698	4 519	628	3 236	529	126	4 879	846	2 228	1 712	93	3 434	1 607	274	1 121	184	28
1874	8 751	4 156	562	2 975	512	107	4 595	801	2 026	1 685	83	2 998	1 435	243	989	174	29
1873	8 498	4 061	556	2 888	531	86	4 437	756	1 907	1 703	71	2 776	1 273	243	841	162	27
1872	8 343	4 084	608	2 787	601	88	4 259	694	1 765	1 734	66	2 757	1 298	260	866	156	16
1871	7 476	3 636	491	2 469	606	70	3 840	642	1 508	1 649	41	2 477	1 200	219	767	198	16
1870	7 302	3 513	511	2 288	631	83	3 789	656	1 448	1 641	44	2 450	1 172	192	731	235	14
1869	6 970	3 352	485	2 124	683	60	3 618	592	1 278	1 720	28	2 343	1 091	200	682	198	11
1868	6 290	2 995	413	1 877	655	50	3 295	576	1 066	1 617	36	2 123	998	185	602	197	14
1867	5 852	2 836	350	1 701	736	49	3 016	545	934	1 511	26	1 867	867	175	494	185	13
1866	5 742	2 659	325	1 594	699	41	3 083	506	858	1 696	23	1 950	930	182	511	227	10
1865	5 062	2 470	319	1 432	682	37	2 592	463	652	1 452	25	1 736	828	149	453	217	9
1864	4 836	2 289	281	1 236	745	27	2 547	425	602	1 499	21	1 671	766	138	390	235	3
1863	4 241	2 032	266	1 105	628	33	2 209	389	465	1 332	23	1 396	662	144	306	206	6
1862	3 612	1 703	243	848	597	15	1 909	347	377	1 172	13	1 287	571	107	277	185	2
1861	3 041	1 451	191	682	562	16	1 590	266	316	1 000	8	1 097	506	95	235	174	2
1860	2 743	1 282	164	599	512	7	1 461	257	230	968	6	928	459	114	184	160	1
1859	2 473	1 131	140	472	506	4	1 342	227	187	926	2	828	365	74	147	144	—
1858	2 106	974	110	424	436	4	1 132	192	143	793	4	691	317	61	114	140	2
1857	1 700	795	97	306	383	9	905	144	112	649	—	598	285	54	98	130	3
1856	1 262	560	67	232	257	4	702	141	67	490	4	460	177	29	74	72	2
1855	926	406	58	129	215	4	520	103	41	375	1	328	143	29	45	69	—
1854	690	349	37	111	197	4	451	78	25	346	2	294	132	26	33	72	1
1853	675	309	41	82	183	3	356	60	20	285	1	234	94	21	25	48	—
1852	537	229	18	81	130	—	308	50	18	239	1	171	73	15	16	41	1
1851	355	150	13	41	96	—	205	38	10	157	—	118	55	10	20	25	—
1850	280	120	14	30	74	2	160	35	6	118	1	98	43	3	8	32	—
1849	174	77	8	15	53	—	97	17	5	74	1	59	23	5	6	12	—
1848	118	47	3	9	35	—	71	16	2	53	—	42	11	1	3	7	—
1847	57	20	2	3	15	—	37	7	2	28	—	23	9	1	—	8	—
1846	44	17	2	3	12	—	27	6	1	20	—	29	7	1	—	6	—
1845	31	14	2	2	10	—	17	2	2	13	—	9	—	—	—	—	—
1844	25	5	1	2	2	—	20	3	—	17	—	13	4	—	—	4	—
1843	17	12	—	3	9	—	5	2	—	3	—	4	2	1	—	1	—
1842	11	5	1	1	3	—	6	1	1	4	—	5	2	—	1	1	—
1841	7	1	—	1	—	—	6	1	—	5	—	—	—	—	—	—	—
1840	1	—	—	—	—	—	1	—	—	1	—	1	—	—	—	—	—
1839 u. früher	1	—	—	—	—	—	1	1	—	—	—	—	—	—	—	—	—
Summe	1 107 039	543 879	302 674	216 111	18 302	6 792	563 160	267 270	214 992	53 266	7 624	439 721	216 399	134 144	74 462	6 026	1 767

Anmerkungen siehe S. 30.

Kärnten					Noch: Reichsgau Salzburg										Geburtsjahre
Weibliche Bevölkerung					Ständige Bevölkerung[1]) insgesamt	Männliche Bevölkerung					Weibliche Bevölkerung				
insgesamt	ledig	verheiratet	verwitwet	geschieden		insgesamt	ledig	verheiratet	verwitwet	geschieden	insgesamt	ledig	verheiratet	verwitwet	geschieden	
2 415	564	1 476	315	60	2 861	1 353	196	1 080	33	44	1 508	314	998	148	48	1889
2 537	626	1 507	353	51	2 991	1 330	200	1 032	41	57	1 561	310	1 027	177	47	1888
2 568	614	1 500	400	54	2 809	1 335	190	1 078	34	33	1 474	316	918	203	37	1887
2 464	559	1 436	431	58	2 871	1 357	191	1 073	38	55	1 514	291	979	218	26	1886
2 331	553	1 348	428	52	2 708	1 214	148	989	39	38	1 494	289	924	236	45	1885
2 293	517	1 281	452	43	2 581	1 197	163	964	42	28	1 384	265	800	264	35	1884
2 185	521	1 186	437	41	2 348	1 108	148	865	59	36	1 240	228	722	247	43	1883
2 192	509	1 158	459	36	2 555	1 181	144	933	71	33	1 374	255	798	290	31	1882
2 067	476	1 041	509	41	2 415	1 156	164	894	66	32	1 259	221	724	292	22	1881
1 960	435	994	521	40	2 433	1 120	166	862	57	35	1 313	239	726	323	25	1880
1 913	453	943	517	30	2 340	1 131	154	883	64	30	1 209	200	664	326	19	1879
1 977	444	950	551	32	2 330	1 060	145	809	87	19	1 270	214	667	369	20	1878
1 873	429	843	565	36	2 285	1 128	161	830	111	26	1 157	213	582	345	17	1877
1 908	423	847	617	21	2 190	1 074	131	833	86	24	1 116	137	542	371	16	1876
1 847	394	800	634	19	2 114	1 003	129	758	99	17	1 111	213	484	399	15	1875
1 563	341	663	536	23	1 923	902	128	637	119	18	1 021	185	476	343	17	1874
1 503	334	616	540	13	1 685	741	109	520	97	15	944	164	400	375	5	1873
1 459	329	533	579	18	1 697	806	117	566	106	17	891	176	344	359	12	1872
1 277	288	471	509	9	1 529	786	105	547	121	13	743	126	286	319	12	1871
1 278	309	412	549	8	1 463	728	129	453	135	11	735	121	259	343	12	1870
1 252	265	393	584	10	1 361	625	89	407	117	12	736	129	257	345	5	1869
1 125	269	325	524	7	1 323	645	80	431	122	12	678	137	214	321	6	1868
1 000	243	274	473	10	1 198	610	85	398	123	4	538	103	179	302	4	1867
1 020	267	235	511	7	1 089	517	75	308	129	5	572	106	165	298	3	1866
908	242	205	453	8	917	425	66	233	121	5	492	86	125	277	4	1865
905	215	172	514	4	932	420	71	236	110	3	512	99	107	303	3	1864
734	193	144	396	1	801	386	54	210	119	3	415	88	78	249	—	1863
716	190	115	410	1	711	331	57	155	116	3	380	80	76	221	3	1862
591	148	82	358	3	588	265	32	130	102	1	323	65	53	205	—	1861
539	149	78	312	—	555	252	49	112	88	3	303	66	47	190	—	1860
463	137	42	281	3	395	192	31	82	78	1	203	41	36	125	1	1859
374	111	44	218	1	389	178	31	83	63	1	211	41	22	145	3	1858
313	92	35	185	1	279	130	19	50	59	2	149	37	12	100	—	1857
283	87	29	167	—	244	117	17	46	51	3	127	25	13	88	1	1856
165	55	8	122	—	196	91	13	38	40	—	105	19	12	74	—	1855
162	33	14	115	—	144	60	9	22	29	—	84	14	3	67	—	1854
140	29	10	101	—	127	61	7	22	32	—	66	10	4	52	—	1853
98	25	4	59	—	84	34	9	8	17	—	50	11	4	35	—	1852
63	20	1	42	—	65	23	4	4	15	—	42	11	3	28	—	1851
55	16	1	38	—	50	17	1	2	14	—	33	7	1	24	1	1850
36	10	—	26	—	23	9	3	2	4	—	14	2	1	11	—	1849
31	9	2	20	—	26	4	—	2	2	—	22	3	—	19	—	1848
14	5	—	9	—	9	5	2	—	3	—	4	—	—	4	—	1847
22	6	1	15	—	11	3	—	—	3	—	8	1	1	6	—	1846
9	1	—	8	—	5	—	—	—	—	—	5	—	—	5	—	1845
9	2	—	7	—	6	2	—	—	2	—	4	1	1	2	—	1844
2	1	—	1	—	4	1	—	1	—	—	3	—	—	3	—	1843
3	2	1	—	—	4	1	—	1	—	—	3	2	—	1	—	1842
—	—	—	—	—	3	2	—	—	2	—	1	1	—	—	—	1841
1	1	—	—	—	—	—	—	—	—	—	—	—	—	—	—	1840
—	—	—	—	—	—	—	—	—	—	—	—	—	—	—	—	1839 u. früher
223 322	128 636	74 028	18 635	2 023	253 618	124 602	70 578	49 146	3 439	1 439	129 016	68 234	48 186	11 011	1 585	Summe

Noch: Übersicht 5. Die Ständige Bevölkerung[1]) in den Reichsteilen

Geburtsjahre	Reichsgau Tirol										Verwaltungsbezirk					
	Ständige Bevölkerung[1]) insgesamt	Männliche Bevölkerung					Weibliche Bevölkerung					Ständige Bevölkerung[1]) insgesamt	Männliche Bevölkerung				
		insgesamt	ledig	verheiratet	verwitwet	geschieden	insgesamt	ledig	verheiratet	verwitwet	geschieden		insgesamt	ledig	verheiratet	verwitwet	geschieden
1939*)	2 849	1 470	1 470	—	—	—	1 379	1 379	—	—	—	1 343	706	706	—	—	—
1938	5 631	2 903	2 903	—	—	—	2 728	2 728	—	—	—	2 595	1 334	1 334	—	—	—
1937	5 225	2 636	2 636	—	—	—	2 589	2 589	—	—	—	2 500	1 260	1 260	—	—	—
1936	5 047	2 566	2 566	—	—	—	2 481	2 481	—	—	—	2 411	1 255	1 255	—	—	—
1935	4 981	2 451	2 451	—	—	—	2 530	2 530	—	—	—	2 405	1 239	1 239	—	—	—
1934	5 055	2 576	2 576	—	—	—	2 479	2 479	—	—	—	2 440	1 205	1 205	—	—	—
1933	5 120	2 600	2 600	—	—	—	2 520	2 520	—	—	—	2 398	1 193	1 193	—	—	—
1932	5 437	2 746	2 746	—	—	—	2 691	2 691	—	—	—	2 661	1 393	1 393	—	—	—
1931	5 483	2 773	2 773	—	—	—	2 710	2 710	—	—	—	2 450	1 277	1 277	—	—	—
1930	5 746	2 853	2 853	—	—	—	2 893	2 893	—	—	—	2 798	1 477	1 477	—	—	—
1929	5 579	2 843	2 843	—	—	—	2 736	2 736	—	—	—	2 738	1 401	1 401	—	—	—
1928	5 775	2 868	2 868	—	—	—	2 907	2 907	—	—	—	2 736	1 375	1 375	—	—	—
1927	5 453	2 738	2 738	—	—	—	2 715	2 715	—	—	—	2 733	1 399	1 399	—	—	—
1926	5 727	2 826	2 826	—	—	—	2 901	2 901	—	—	—	3 037	1 513	1 513	—	—	—
1925	5 963	2 935	2 935	—	—	—	3 028	3 028	—	—	—	2 988	1 517	1 517	—	—	—
1924	6 184	3 087	3 087	—	—	—	3 097	3 097	—	—	—	3 101	1 564	1 564	—	—	—
1923	5 986	3 094	3 094	—	—	—	2 892	2 892	—	—	—	3 165	1 652	1 652	—	—	—
1922	6 010	3 021	3 021	—	—	—	2 989	2 971	18	—	—	3 254	1 732	1 732	—	—	—
1921	5 853	2 798	2 793	5	—	—	3 055	3 001	52	1	1	3 007	1 534	1 534	—	—	—
1920	5 612	2 558	2 551	7	—	—	3 054	2 927	126	1	—	2 625	1 283	1 280	3	—	—
1919	4 035	1 627	1 619	8	—	—	2 408	2 217	187	3	1	1 778	695	689	6	—	—
1918	3 221	1 389	1 371	18	—	—	1 832	1 612	218	2	—	1 226	495	492	3	—	—
1917	2 622	941	913	27	—	1	1 681	1 356	322	1	2	893	236	231	5	—	—
1916	2 711	1 056	986	70	—	—	1 655	1 225	428	—	2	1 030	308	287	21	—	—
1915	4 205	2 077	1 902	174	—	1	2 128	1 510	615	—	3	1 897	810	740	70	—	—
1914	5 319	2 564	2 253	309	1	1	2 755	1 778	961	5	11	2 379	909	772	136	1	—
1913	6 080	3 082	2 545	534	1	2	2 998	1 772	1 207	8	11	2 727	1 313	1 082	228	3	—
1912	6 211	3 171	2 363	797	5	6	3 040	1 624	1 396	10	10	2 842	1 341	1 053	287	—	1
1911	5 649	2 856	1 979	864	5	8	2 793	1 320	1 440	15	18	2 753	1 403	982	417	1	3
1910	5 996	3 016	1 893	1 111	2	10	2 980	1 281	1 662	13	24	2 943	1 441	945	488	6	2
1909	5 959	3 083	1 789	1 275	7	12	2 876	1 149	1 675	15	37	2 858	1 484	872	599	8	5
1908	5 872	2 990	1 568	1 398	10	14	2 882	1 035	1 793	16	38	2 813	1 415	781	620	6	8
1907	5 720	2 928	1 404	1 490	15	19	2 792	1 031	1 707	22	32	2 873	1 434	661	763	4	6
1906	5 573	3 002	1 246	1 708	18	30	2 871	903	1 902	34	32	2 760	1 385	646	727	5	7
1905	5 553	2 915	1 138	1 728	20	29	2 618	775	1 761	36	46	2 715	1 381	588	771	12	10
1904	5 357	2 775	996	1 735	19	25	2 582	709	1 774	46	53	2 744	1 411	512	881	7	11
1903	5 358	2 729	901	1 765	28	35	2 629	730	1 784	61	54	2 540	1 231	415	792	12	12
1902	5 478	2 835	858	1 916	24	37	2 643	696	1 827	67	53	2 688	1 410	438	945	15	12
1901	5 330	2 716	759	1 886	31	40	2 614	656	1 821	66	71	2 627	1 341	354	961	12	14
1900	5 096	2 520	649	1 781	41	49	2 576	629	1 792	88	67	2 400	1 233	326	878	15	14
1899	4 673	2 285	522	1 693	20	50	2 388	572	1 653	99	64	2 330	1 170	255	887	10	18
1898	4 595	2 253	455	1 720	35	43	2 342	518	1 654	103	67	2 201	1 075	187	850	17	21
1897	4 231	2 059	389	1 583	31	56	2 172	511	1 482	124	55	1 969	928	159	735	9	25
1896	4 115	1 944	350	1 512	42	40	2 171	507	1 479	121	64	1 955	922	161	740	9	12
1895	4 043	1 877	357	1 444	38	38	2 166	506	1 466	145	49	1 867	846	140	682	10	14
1894	3 774	1 729	300	1 369	27	33	2 045	460	1 389	144	52	1 841	841	148	659	18	16
1893	3 861	1 787	290	1 405	38	54	2 074	429	1 428	162	55	1 799	790	138	628	15	9
1892	3 712	1 703	261	1 367	45	30	2 009	387	1 383	174	65	1 709	771	126	617	18	10
1891	3 532	1 630	240	1 307	36	47	1 902	385	1 297	170	50	1 671	764	107	632	13	12
1890	3 373	1 606	246	1 277	39	44	1 767	390	1 138	193	46	1 598	701	122	549	18	12

Anmerkungen siehe S. 30.

Vorarlberg					Reichsgau Sudetenland									Geburtsjahre
Weibliche Bevölkerung					Ständige Bevölkerung[1]) insgesamt	Männliche Bevölkerung				Weibliche Bevölkerung				
insgesamt	ledig	verheiratet	verwitwet	geschieden		insgesamt	ledig	verheiratet	verwitwet	geschieden	insgesamt	ledig	verheiratet	verwitwet	geschieden	
637	637	—	—	—	18 457	9 357	9 357	—	—	—	9 100	9 100	—	—	—	1939*)
1 261	1 261	—	—	—	40 204	20 252	20 252	—	—	—	19 952	19 952	—	—	—	1938
1 240	1 240	—	—	—	36 718	18 741	18 741	—	—	—	17 977	17 977	—	—	—	1937
1 156	1 156	—	—	—	36 592	18 579	18 579	—	—	—	18 013	18 013	—	—	—	1936
1 166	1 166	—	—	—	37 099	18 729	18 729	—	—	—	18 370	18 370	—	—	—	1935
1 235	1 235	—	—	—	38 384	19 475	19 475	—	—	—	18 909	18 909	—	—	—	1934
1 205	1 205	—	—	—	39 436	20 012	20 012	—	—	—	19 424	19 424	—	—	—	1933
1 268	1 268	—	—	—	42 096	21 342	21 342	—	—	—	20 754	20 754	—	—	—	1932
1 173	1 173	—	—	—	43 436	22 042	22 042	—	—	—	21 394	21 394	—	—	—	1931
1 321	1 321	—	—	—	46 056	23 100	23 100	—	—	—	22 956	22 956	—	—	—	1930
1 337	1 337	—	—	—	44 822	22 793	22 793	—	—	—	22 029	22 029	—	—	—	1929
1 361	1 361	—	—	—	45 787	22 934	22 934	—	—	—	22 853	22 853	—	—	—	1928
1 334	1 334	—	—	—	45 716	22 989	22 989	—	—	—	22 727	22 727	—	—	—	1927
1 524	1 524	—	—	—	47 605	24 035	24 035	—	—	—	23 570	23 570	—	—	—	1926
1 471	1 471	—	—	—	49 159	24 835	24 835	—	—	—	24 324	24 324	—	—	—	1925
1 537	1 537	—	—	—	49 015	25 025	25 025	—	—	—	23 990	23 990	—	—	—	1924
1 513	1 513	—	—	—	52 785	26 803	26 803	—	—	—	25 982	25 974	5	1	2	1923
1 522	1 517	5	—	—	52 574	26 743	26 743	—	—	—	25 831	25 695	133	2	1	1922
1 473	1 465	8	—	—	49 740	24 587	24 580	7	—	—	25 153	24 568	581	1	3	1921
1 342	1 304	38	—	—	42 591	18 473	18 455	18	—	—	24 118	22 601	1 506	5	6	1920
1 083	1 027	56	—	—	29 578	11 412	11 315	97	—	—	18 166	15 848	2 297	7	14	1919
731	655	75	1	—	16 098	5 602	5 477	125	—	—	10 496	8 318	2 147	13	18	1918
657	569	88	—	—	16 469	5 653	5 386	266	—	1	10 816	7 606	3 176	9	25	1917
722	581	137	1	3	18 628	6 364	5 641	719	3	1	12 264	7 620	4 591	29	24	1916
1 087	804	280	2	1	25 221	7 812	6 601	1 208	1	2	17 409	9 169	8 135	35	70	1915
1 470	1 019	445	2	4	46 044	21 988	17 626	4 339	10	13	24 056	10 959	12 913	64	120	1914
1 414	896	513	3	2	49 269	23 724	15 610	8 065	19	30	25 545	9 908	15 370	107	160	1913
1 501	856	640	3	2	51 121	24 773	14 000	10 694	32	47	26 343	8 773	17 187	136	252	1912
1 350	684	653	11	2	50 497	24 672	11 505	13 022	63	82	25 825	7 540	17 837	175	273	1911
1 502	707	782	5	8	53 372	26 101	10 092	15 773	81	155	27 271	6 872	19 868	216	315	1910
1 374	574	790	6	4	55 190	27 113	8 796	18 076	82	159	28 077	6 397	20 969	306	405	1909
1 398	551	825	9	13	54 252	26 862	7 611	18 933	110	208	27 390	5 768	20 908	297	417	1908
1 439	508	901	15	15	54 052	26 571	6 457	19 691	162	261	27 481	5 291	21 350	377	463	1907
1 375	501	843	14	17	55 357	27 330	5 821	21 025	154	330	28 027	5 192	21 920	431	484	1906
1 334	431	873	18	12	52 202	26 077	4 893	20 716	163	305	26 125	4 751	20 405	468	501	1905
1 333	424	879	10	20	53 634	26 605	4 306	21 755	206	338	27 029	4 633	21 326	579	491	1904
1 309	380	887	23	19	54 293	27 167	3 982	22 577	221	387	27 126	4 495	21 404	654	573	1903
1 278	403	840	24	11	55 600	27 523	3 537	23 310	258	418	28 077	4 494	22 106	832	645	1902
1 286	351	884	35	16	53 636	26 586	3 127	22 811	226	422	27 050	4 115	21 438	898	599	1901
1 167	314	803	31	19	52 707	25 762	2 647	22 412	257	446	26 945	4 006	21 173	1 028	738	1900
1 160	316	794	32	18	50 328	24 312	2 148	21 423	261	460	26 016	3 860	20 269	1 224	663	1899
1 126	303	764	41	18	48 456	22 919	1 904	20 294	269	452	25 537	3 688	19 917	1 277	655	1898
1 041	261	733	34	13	46 868	22 077	1 634	19 642	311	440	24 791	3 642	19 081	1 436	632	1897
1 033	269	696	54	14	44 341	20 219	1 489	17 988	323	419	24 122	3 590	18 342	1 561	629	1896
1 021	254	712	39	16	42 820	19 353	1 476	17 178	323	376	23 467	3 359	17 812	1 677	609	1895
1 000	233	685	68	14	40 647	18 079	1 186	16 261	273	359	22 568	3 232	16 990	1 753	593	1894
1 009	235	703	53	18	39 132	17 354	1 097	15 574	349	334	21 778	3 222	15 960	2 055	541	1893
938	233	635	62	8	37 276	16 384	1 097	14 844	303	340	20 692	2 952	15 138	2 115	487	1892
907	176	641	75	15	33 292	17 107	989	15 402	376	340	21 185	2 839	15 365	2 515	466	1891
897	210	591	82	14	35 219	15 835	955	14 243	333	304	19 384	2 574	13 711	2 651	448	1890

Noch: Übersicht 5. Die Ständige Bevölkerung[1]) in den Reichsteilen

Geburtsjahre	Noch: Reichsgau Tirol											Noch: Verwaltungsbezirk					
	Ständige Bevölkerung[1]) insgesamt	Männliche Bevölkerung					Weibliche Bevölkerung					Ständige Bevölkerung[1]) insgesamt	Männliche Bevölkerung				
		insgesamt	ledig	verheiratet	verwitwet	geschieden	insgesamt	ledig	verheiratet	verwitwet	geschieden		insgesamt	ledig	verheiratet	verwitwet	geschieden
1889	3 761	1 731	259	1 374	52	46	2 030	410	1 302	256	62	1 729	749	116	600	22	11
1888	3 595	1 641	250	1 278	65	48	1 954	433	1 216	248	57	1 740	818	137	638	25	18
1887	3 414	1 579	238	1 252	41	48	1 835	368	1 152	264	51	1 691	768	115	627	19	7
1886	3 636	1 742	245	1 358	74	65	1 894	397	1 137	318	42	1 741	810	132	636	31	11
1885	3 503	1 638	253	1 270	72	43	1 865	417	1 072	326	50	1 604	751	114	603	23	11
1884	3 319	1 632	221	1 314	59	38	1 687	350	1 005	295	37	1 570	746	106	606	24	10
1883	3 266	1 617	218	1 284	80	35	1 649	336	943	327	43	1 547	716	99	570	36	11
1882	3 069	1 429	211	1 116	74	28	1 640	341	935	322	42	1 480	708	85	579	37	7
1881	3 101	1 522	230	1 150	102	40	1 579	314	892	341	32	1 364	644	90	512	35	7
1880	3 138	1 513	223	1 152	102	36	1 625	373	852	370	30	1 418	663	80	524	43	16
1879	3 072	1 481	228	1 110	101	42	1 591	337	815	397	42	1 373	623	82	482	48	11
1878	2 857	1 340	222	983	114	21	1 527	316	771	406	34	1 389	643	100	490	46	7
1877	2 817	1 369	210	1 012	120	27	1 448	284	699	438	27	1 346	638	92	472	65	9
1876	2 939	1 364	227	980	134	23	1 575	320	735	495	25	1 316	612	88	458	58	8
1875	2 621	1 277	208	903	143	23	1 344	282	612	432	18	1 299	597	83	442	66	6
1874	2 328	1 080	182	731	138	29	1 248	267	502	461	18	1 203	553	66	407	73	7
1873	2 194	1 036	164	708	151	13	1 158	250	475	418	15	1 031	481	53	350	71	7
1872	2 095	990	168	671	143	8	1 105	276	410	407	12	1 031	471	69	317	80	5
1871	1 936	949	170	614	149	16	987	213	378	391	5	982	489	70	342	72	5
1870	1 881	913	175	569	158	11	968	231	344	386	7	906	450	58	309	81	2
1869	1 769	874	160	526	178	10	895	206	276	403	10	842	379	51	241	81	6
1868	1 621	780	140	443	188	9	841	178	243	415	5	746	379	55	230	90	4
1867	1 453	694	118	420	143	13	759	172	207	372	8	689	317	51	185	77	4
1866	1 361	629	104	347	172	6	732	164	191	373	4	719	357	44	215	95	3
1865	1 187	561	101	327	133	—	626	162	140	324	—	629	291	41	170	80	—
1864	1 134	521	94	261	162	4	613	151	131	329	2	603	295	39	176	79	1
1863	1 012	456	89	214	152	1	556	134	116	304	2	527	222	32	119	71	—
1862	908	454	88	223	139	4	454	99	92	262	1	437	207	27	109	69	2
1861	730	357	67	147	139	4	373	87	60	225	1	372	186	26	99	61	—
1860	623	282	71	116	94	1	341	83	48	210	—	324	159	27	71	60	1
1859	553	260	48	102	109	1	293	71	36	185	1	303	155	17	70	58	—
1858	490	231	43	88	99	1	259	54	35	170	—	233	121	11	59	50	1
1857	410	172	30	67	75	—	238	51	32	155	—	199	88	12	37	39	—
1856	340	151	35	51	64	1	189	47	14	128	—	139	59	6	24	29	—
1855	230	102	18	33	51	—	128	32	9	87	—	114	54	10	19	25	—
1854	227	92	17	27	48	—	135	39	12	84	—	108	49	5	16	28	—
1853	164	76	16	26	34	—	88	24	7	57	—	69	30	4	8	18	—
1852	140	50	8	13	29	—	90	23	6	61	—	62	24	2	6	16	—
1851	104	41	6	7	28	—	63	18	4	41	—	37	17	2	4	11	—
1850	69	25	9	2	14	—	44	14	1	29	—	46	21	3	3	15	—
1849	43	19	6	4	9	—	24	8	1	15	—	23	11	1	2	8	—
1848	31	14	1	3	9	1	17	3	1	13	—	14	5	3	1	1	—
1847	25	10	1	2	7	—	15	2	1	12	—	12	3	1	—	2	—
1846	8	3	—	—	3	—	5	2	2	1	—	6	—	—	—	—	—
1845	6	4	2	—	2	—	2	—	—	2	—	6	2	—	—	2	—
1844	6	1	—	—	1	—	5	—	1	4	—	1	—	—	—	—	—
1843	3	1	—	1	—	—	2	—	—	2	—	1	1	1	—	—	—
1842	3	1	—	—	1	—	2	—	1	1	—	3	—	—	—	—	—
1841	4	1	—	—	1	—	3	—	—	3	—	1	1	1	—	—	—
1840	—	—	—	—	—	—	—	—	—	—	—	—	—	—	—	—	—
1839 u. früher	—	—	—	—	—	—	—	—	—	—	—	—	—	—	—	—	—
Summe	323 456	158 192	92 446	59 562	4 734	1 450	155 264	91 187	58 751	13 510	1 816	154 836	75 156	44 022	28 408	2 274	452

Anmerkungen siehe S. 80.

Vorarlberg					Noch: Reichsgau Sudetenland										Geburtsjahre
Weibliche Bevölkerung					Ständige Bevölkerung[1]) insgesamt	Männliche Bevölkerung					Weibliche Bevölkerung				
insgesamt	ledig	verheiratet	verwitwet	geschieden		insgesamt	ledig	verheiratet	verwitwet	geschieden	insgesamt	ledig	verheiratet	verwitwet	geschieden	
980	223	649	91	12	36 155	16 152	941	14 440	427	344	20 003	2 625	13 822	3 093	463	1889
922	220	591	99	12	35 379	15 772	927	14 053	462	330	19 607	2 477	13 351	3 303	476	1888
923	224	575	114	10	34 419	15 156	856	13 548	469	283	19 263	2 342	12 886	3 617	418	1887
931	238	561	121	11	32 356	14 289	799	12 699	514	277	18 067	2 120	11 995	3 562	390	1886
853	181	531	123	13	32 730	14 533	741	12 932	577	283	18 197	2 049	11 918	3 874	356	1885
824	173	516	122	13	32 258	14 438	795	12 786	627	230	17 820	1 971	11 370	4 094	385	1884
831	177	510	132	12	30 399	13 551	717	11 896	660	278	16 848	1 788	10 539	4 185	336	1883
772	168	460	135	9	30 023	13 360	670	11 761	718	231	16 643	1 736	10 237	4 372	298	1882
720	149	420	143	8	28 745	12 808	636	11 148	810	214	15 937	1 687	9 497	4 489	264	1881
755	157	438	154	6	27 945	12 428	611	10 780	841	196	15 517	1 617	9 078	4 586	236	1880
750	131	425	183	6	29 037	13 107	652	11 201	1 060	194	15 930	1 546	9 109	5 041	234	1879
746	156	391	189	10	28 742	13 041	668	11 013	1 135	225	15 701	1 537	8 728	5 207	229	1878
708	141	375	185	7	27 055	12 167	675	10 142	1 163	187	14 888	1 492	7 983	5 215	198	1877
704	147	360	190	7	26 694	11 918	594	9 824	1 333	167	14 776	1 390	7 700	5 495	191	1876
702	153	338	210	1	26 592	11 751	576	9 595	1 437	143	14 841	1 434	7 388	5 851	168	1875
650	125	318	203	4	26 007	11 678	575	9 372	1 561	170	14 329	1 363	6 939	5 874	153	1874
550	121	253	167	9	25 180	11 339	533	8 960	1 717	129	13 841	1 244	6 513	5 950	134	1873
560	111	255	190	4	22 449	9 972	495	7 720	1 646	111	12 477	1 148	5 631	5 581	117	1872
493	118	193	180	2	20 981	9 757	448	7 477	1 739	93	11 224	1 018	4 809	5 302	95	1871
456	100	170	183	3	21 046	9 555	470	7 057	1 930	98	11 491	982	4 704	5 722	83	1870
463	88	180	194	1	19 263	8 624	404	6 218	1 933	69	10 639	994	4 025	5 549	71	1869
367	77	119	169	2	18 007	8 008	335	5 629	1 980	64	9 999	895	3 659	5 384	60	1868
372	84	122	163	3	15 719	7 015	335	4 783	1 843	54	8 704	803	2 805	5 047	49	1867
362	98	110	153	1	16 169	7 026	309	4 648	2 019	50	9 143	836	2 734	5 538	35	1866
338	72	108	157	1	13 929	6 300	279	4 000	1 965	56	7 629	707	2 115	4 769	38	1865
308	50	84	174	—	12 921	5 660	245	3 387	1 991	37	7 261	629	1 870	4 734	23	1864
305	73	74	157	1	11 531	4 983	226	2 853	1 871	28	6 548	585	1 517	4 423	23	1863
230	60	56	114	—	9 913	4 313	192	2 375	1 723	20	5 600	473	1 182	3 931	14	1862
186	38	39	109	—	8 218	3 529	147	1 844	1 519	19	4 689	406	882	3 387	14	1861
165	38	31	96	—	7 838	3 261	132	1 669	1 452	8	4 577	426	783	3 355	13	1860
148	29	24	95	—	7 106	2 994	124	1 422	1 432	16	4 112	344	594	3 164	10	1859
112	27	21	64	—	5 959	2 464	93	1 084	1 279	8	3 495	311	441	2 737	6	1858
111	32	9	70	—	4 790	1 987	75	864	1 046	2	2 803	232	299	2 269	3	1857
80	22	13	45	—	3 723	1 528	47	580	897	4	2 195	185	186	1 820	4	1856
60	8	5	47	—	2 528	1 014	36	349	626	3	1 514	124	113	1 276	1	1855
59	13	7	39	—	2 357	957	30	300	626	1	1 400	119	89	1 192	—	1854
39	8	2	29	—	1 895	769	32	233	500	4	1 126	96	82	945	1	1853
33	8	2	28	—	1 437	544	13	157	374	—	893	63	50	780	—	1852
20	5	2	13	—	1 095	436	17	109	310	—	659	72	23	564	—	1851
25	4	2	19	—	781	284	7	66	210	1	497	35	12	449	1	1850
12	4	—	8	—	513	173	6	37	130	—	340	25	15	300	—	1849
9	2	—	7	—	327	126	7	29	89	1	201	18	6	177	—	1848
9	2	—	7	—	197	67	1	11	53	2	130	13	1	116	—	1847
6	1	—	5	—	149	60	1	13	46	—	89	2	4	83	—	1846
4	1	—	3	—	89	28	—	5	23	—	61	4	1	56	—	1845
1	—	—	1	—	55	21	2	6	13	—	34	4	3	27	—	1844
—	—	—	—	—	24	8	—	1	7	—	16	2	1	13	—	1843
3	—	—	3	—	24	7	2	—	5	—	17	1	2	14	—	1842
—	—	—	—	—	17	10	—	6	4	—	7	—	2	5	—	1841
—	—	—	—	—	10	2	—	—	2	—	8	—	1	7	—	1840
—	—	—	—	—	1	—	—	—	—	—	1	1	—	—	—	1839 u.früher
79 690	44 812	28 538	5 846	484	2 919 648	1 379 372	615 752	699 575	51 988	12 057	1 540 276	641 877	699 024	181 458	17 917	Summe

Übersicht 6. Die Ständige Bevölkerung[1]) in den Großstädten

Geburtsjahre	Aachen				Augsburg				Berlin				Beuthen O. S.			
	männlich		weiblich		männlich		weiblich		männlich		weiblich		männlich		weiblich	
	insgesamt	darunter ledig	insgesamt	darunter ledig	insgesamt	darunter ledig	insgesamt	darunter ledig	insgesamt	darunter ledig	insgesamt	darunter ledig	insgesamt	darunter ledig	insgesamt	darunter ledig
1939[2])	507	507	498	498	628	628	526	526	12 227	12 227	11 629	11 629	446	446	496	496
1938	1 148	1 148	1 138	1 138	1 384	1 384	1 352	1 352	30 424	30 424	28 922	28 922	1 121	1 121	1 066	1 066
1937	1 148	1 148	1 082	1 082	1 239	1 239	1 229	1 229	28 378	28 378	27 656	27 656	1 005	1 005	967	967
1936	1 117	1 117	1 117	1 117	1 325	1 325	1 221	1 221	28 133	28 133	27 189	27 189	1 026	1 026	931	931
1935	1 184	1 184	1 137	1 137	1 183	1 183	1 189	1 189	27 691	27 691	26 863	26 863	1 076	1 076	1 048	1 048
1934	1 123	1 123	1 103	1 103	1 138	1 138	1 069	1 069	26 118	26 118	24 775	24 775	961	961	940	940
1933	925	925	927	927	948	948	928	928	17 507	17 507	16 927	16 927	886	886	818	818
1932	898	898	873	873	975	975	926	926	16 502	16 502	15 835	15 835	835	835	784	784
1931	930	930	926	926	1 079	1 079	996	996	17 816	17 816	16 760	16 760	820	820	824	824
1930	1 005	1 005	971	971	1 186	1 186	1 145	1 145	19 178	19 178	18 268	18 268	937	937	852	852
1929	996	996	953	953	1 154	1 154	1 142	1 142	18 970	18 970	18 579	18 579	888	888	898	898
1928	1 040	1 040	975	975	1 243	1 243	1 210	1 210	19 378	19 378	18 982	18 982	939	939	804	804
1927	1 068	1 068	1 052	1 052	1 214	1 214	1 141	1 141	19 507	19 507	18 867	18 867	932	932	872	872
1926	1 088	1 088	1 013	1 013	1 331	1 331	1 253	1 253	20 517	20 517	20 127	20 127	1 025	1 025	922	922
1925	1 097	1 097	1 076	1 076	1 348	1 348	1 255	1 255	20 564	20 564	20 062	20 062	860	860	864	864
1924	1 158	1 158	1 220	1 220	1 310	1 310	1 194	1 194	18 872	18 872	19 046	19 046	861	861	809	809
1923	1 158	1 158	1 186	1 185	1 322	1 322	1 308	1 308	17 951	17 951	19 724	19 709	968	968	958	956
1922	1 142	1 142	1 409	1 404	1 435	1 435	1 454	1 450	20 033	20 033	23 722	23 611	907	907	923	922
1921	1 201	1 201	1 585	1 565	1 470	1 469	1 682	1 669	21 807	21 795	29 667	29 129	895	895	858	841
1920	1 052	1 051	1 524	1 460	1 561	1 558	1 904	1 846	24 659	24 633	34 959	33 101	768	768	798	753
1919	741	733	1 252	1 149	1 059	1 054	1 600	1 480	16 029	15 912	28 285	25 242	513	512	614	538
1918	381	371	841	725	477	474	1 192	1 013	8 038	7 860	19 746	15 866	224	222	454	352
1917	315	304	760	586	410	394	1 063	834	7 420	7 006	18 846	13 390	146	142	490	329
1916	402	368	1 008	686	507	452	1 030	721	9 000	8 051	22 151	13 958	177	159	524	325
1915	601	514	1 253	778	967	828	1 346	767	15 280	12 708	30 025	15 921	327	285	632	311
1914	1 321	1 040	1 450	777	1 740	1 405	1 668	854	31 743	23 943	37 314	17 242	753	602	868	360
1913	1 263	783	1 477	680	1 814	1 214	1 736	768	36 876	22 998	40 869	16 062	756	479	886	324
1912	1 377	739	1 508	556	1 813	1 043	1 796	664	39 038	20 644	43 192	14 547	835	440	883	275
1911	1 234	548	1 341	446	1 707	817	1 703	592	38 330	17 104	42 589	12 648	872	394	904	260
1910	1 237	416	1 537	478	1 820	752	1 723	515	40 111	15 040	44 998	12 183	862	343	954	271
1909	1 249	393	1 581	395	1 727	609	1 751	500	42 212	13 650	46 911	11 814	949	340	948	245
1908	1 431	336	1 543	391	1 702	467	1 734	439	43 835	12 280	47 772	11 382	960	286	935	248
1907	1 297	279	1 528	384	1 583	407	1 726	454	44 814	11 021	47 909	10 755	870	233	959	207
1906	1 426	291	1 580	387	1 599	350	1 713	411	44 955	9 786	48 497	10 799	895	198	982	214
1905	1 433	259	1 520	338	1 455	289	1 640	382	42 336	8 339	45 145	9 982	963	197	974	219
1904	1 401	226	1 544	328	1 489	238	1 663	391	42 074	7 628	45 407	9 834	895	159	911	167
1903	1 347	215	1 469	339	1 463	223	1 734	372	41 357	6 912	43 700	9 561	941	155	1 016	221
1902	1 433	209	1 558	356	1 522	203	1 787	413	42 771	6 581	45 258	9 692	883	141	977	189
1901	1 366	186	1 464	323	1 488	155	1 667	339	40 786	5 752	43 006	8 892	963	149	981	208
1900	1 309	149	1 480	290	1 398	151	1 585	314	38 977	5 018	41 538	8 451	917	98	959	191
1899	1 279	121	1 423	271	1 443	127	1 641	334	36 290	4 139	42 779	8 613	865	89	933	231
1898	1 142	104	1 374	260	1 306	117	1 681	306	34 437	3 687	43 640	8 315	865	78	902	183
1897	1 200	97	1 371	260	1 355	111	1 656	318	32 963	3 374	43 367	8 241	798	70	895	185
1896	1 082	84	1 476	274	1 208	72	1 702	362	31 367	2 832	43 690	8 216	732	52	909	194
1895	984	88	1 288	269	1 081	65	1 539	256	29 392	2 527	42 060	7 635	631	42	822	165
1894	1 004	64	1 367	260	1 121	69	1 533	294	29 227	2 352	41 888	7 325	646	45	840	153
1893	1 012	66	1 341	282	1 088	57	1 501	244	29 373	2 192	41 905	7 161	609	43	788	148
1892	973	66	1 237	238	1 111	59	1 394	231	29 161	2 029	40 138	6 721	536	22	740	141
1891	988	62	1 273	232	1 057	44	1 389	221	30 237	2 077	41 122	6 536	535	34	723	142
1890	948	59	1 160	210	1 017	47	1 350	194	29 549	1 876	39 428	6 039	542	36	642	123

[1]) Das ist die Wohnbevölkerung ohne die ihrer Dienstpflicht genügenden Soldaten und Arbeitsmänner und ohne die Arbeitsmaiden. — [2]) Gebietsstand vom 17. Mai 1939. —

nach Geburtsjahren und Familienstand am 17. Mai 1939[1])

Geburtsjahre	Noch: Aachen				Noch: Augsburg				Noch: Berlin				Noch: Beuthen O. S.			
	männlich		weiblich		männlich		weiblich		männlich		weiblich		männlich		weiblich	
	insgesamt	darunter ledig	insgesamt	darunter ledig	insgesamt	darunter ledig	insgesamt	darunter ledig	insgesamt	darunter ledig	insgesamt	darunter ledig	insgesamt	darunter ledig	insgesamt	darunter ledig
1889	932	61	1 235	255	998	49	1 278	204	29 402	1 915	39 284	6 114	509	19	599	78
1888	928	71	1 138	211	934	39	1 248	197	30 154	1 815	38 868	5 661	545	30	603	99
1887	992	77	1 213	234	999	64	1 263	194	30 656	1 831	38 305	5 491	521	23	579	112
1886	810	52	1 120	257	999	44	1 128	178	29 412	1 703	36 045	5 012	457	19	536	80
1885	877	68	1 023	203	935	56	1 217	183	28 780	1 600	35 458	4 743	450	19	546	77
1884	883	55	1 110	203	914	44	1 170	163	27 608	1 477	33 399	4 441	387	14	515	63
1883	840	67	1 048	202	939	51	1 052	145	26 579	1 424	31 795	4 098	390	28	492	81
1882	896	60	1 092	197	962	48	1 117	139	26 318	1 435	31 218	4 075	377	12	468	66
1881	883	60	1 047	191	915	44	1 088	161	25 231	1 319	29 412	3 669	390	13	412	58
1880	780	58	908	158	906	53	1 059	127	24 930	1 312	29 194	3 549	358	18	408	67
1879	736	47	932	173	859	40	984	112	24 606	1 188	29 458	3 528	331	15	386	48
1878	757	49	893	161	883	53	990	117	23 688	1 225	28 617	3 423	310	11	394	53
1877	751	56	912	172	835	39	948	93	22 967	1 119	27 051	3 255	292	13	410	53
1876	691	59	878	147	888	42	993	138	21 859	1 075	26 160	3 054	295	19	388	40
1875	707	70	823	164	776	35	931	118	20 323	969	24 708	2 852	287	14	366	30
1874	676	59	771	136	708	36	802	106	18 499	970	22 548	2 602	261	11	339	30
1873	620	43	760	143	671	33	817	85	17 194	884	20 918	2 300	264	7	338	29
1872	610	60	708	141	525	33	743	103	15 796	746	20 380	2 304	214	6	294	37
1871	416	36	575	113	497	31	608	84	12 298	614	15 091	1 702	158	10	248	34
1870	488	45	641	117	527	20	576	65	13 216	618	16 991	1 953	171	9	281	36
1869	429	33	615	114	470	31	596	69	12 782	580	16 383	1 885	179	6	255	22
1868	373	33	538	97	385	18	537	71	10 975	513	14 484	1 602	159	5	215	27
1867	408	34	477	112	362	21	470	67	9 887	519	13 362	1 467	145	4	207	17
1866	315	27	493	101	329	19	446	53	9 312	409	12 993	1 488	127	8	226	24
1865	332	37	392	82	298	19	363	51	8 090	370	11 440	1 228	112	4	195	17
1864	297	30	369	60	265	14	329	47	7 045	325	10 613	1 213	88	3	133	14
1863	258	19	317	62	248	15	357	45	6 271	309	9 606	1 082	77	1	142	15
1862	216	21	257	57	188	15	257	40	5 204	250	8 337	949	74	4	129	13
1861	186	18	256	54	148	6	189	36	4 392	196	7 297	843	52	4	127	19
1860	156	10	250	41	153	5	204	20	3 741	158	6 552	735	53	1	84	7
1859	126	12	218	41	107	6	165	32	3 117	139	5 799	631	40	—	84	8
1858	115	7	177	33	81	3	135	22	2 363	100	4 907	527	35	1	75	6
1857	79	11	150	34	72	7	93	11	1 895	87	4 041	428	27	1	52	7
1856	56	5	95	21	50	3	94	9	1 430	62	3 308	327	22	—	42	3
1855	55	6	99	19	31	—	75	9	1 199	50	2 523	231	12	1	22	—
1854	29	5	91	15	31	—	66	11	909	48	2 181	235	17	—	26	2
1853	28	2	53	13	24	—	49	9	685	20	1 687	125	6	—	23	2
1852	22	1	60	14	13	2	43	11	545	16	1 341	107	6	—	22	3
1851	23	1	31	8	12	—	26	3	363	16	971	86	4	—	14	—
1850	10	—	16	4	10	1	15	1	266	6	769	42	2	—	12	—
1849	9	—	9	—	4	1	9	3	207	5	524	47	3	—	12	1
1848	6	—	15	2	3	—	8	1	108	2	341	31	1	—	3	—
1847	9	—	7	3	2	—	4	1	84	2	243	23	3	—	5	—
1846	1	—	7	—	1	—	6	1	50	4	140	14	1	—	1	—
1845	4	—	2	1	1	—	—	—	32	1	99	11	1	—	3	—
1844	3	—	3	1	—	—	2	—	18	3	59	3	—	—	1	—
1843	—	—	5	—	—	—	1	1	8	—	33	1	—	—	—	—
1842	1	—	2	1	1	—	1	—	8	2	37	4	1	1	—	—
1841	—	—	—	—	—	—	—	—	5	2	18	2	—	—	—	—
1840	—	—	1	—	—	—	2	1	2	—	12	4	—	—	—	—
1839 u. früher	—	—	—	—	—	—	—	—	1	—	5	—	—	—	—	—
Summe	73 030	31 621	86 601	39 211	84 124	37 802	95 915	42 367	1 964 772	720 950	2 356 749	858 277	47 830	24 555	53 199	25 904

[1]) 1. Januar bis 16. Mai.

Noch: Übersicht 6. Die Ständige Bevölkerung[1]) in den Großstädten

Geburtsjahre	Bielefeld				Bochum				Bonn				Braunschweig			
	männlich		weiblich		männlich		weiblich		männlich		weiblich		männlich		weiblich	
	insgesamt	darunter ledig	insgesamt	darunter ledig	insgesamt	darunter ledig	insgesamt	darunter ledig	insgesamt	darunter ledig	insgesamt	darunter ledig	insgesamt	darunter ledig	insgesamt	darunter ledig
1939[2])	394	394	387	387	1 024	1 024	1 048	1 048	313	313	305	305	609	609	607	607
1938	971	971	888	888	2 648	2 648	2 545	2 545	731	731	735	735	1 474	1 474	1 351	1 351
1937	880	880	815	815	2 439	2 439	2 420	2 420	721	721	700	700	1 374	1 374	1 314	1 314
1936	844	844	850	850	2 473	2 473	2 383	2 383	697	697	683	683	1 344	1 344	1 245	1 245
1935	889	889	815	815	2 493	2 493	2 372	2 372	740	740	717	717	1 237	1 237	1 196	1 196
1934	788	788	784	784	2 488	2 488	2 369	2 369	670	670	654	654	1 100	1 100	1 128	1 128
1933	641	641	606	606	1 830	1 830	1 774	1 774	508	508	501	501	858	858	777	777
1932	613	613	629	629	1 819	1 819	1 747	1 747	537	537	503	503	847	847	830	830
1931	686	686	652	652	1 962	1 962	1 888	1 888	558	558	533	533	921	921	905	905
1930	733	733	701	701	2 315	2 315	2 257	2 257	554	554	574	574	1 004	1 004	955	955
1929	767	767	704	704	2 424	2 424	2 356	2 356	623	623	578	578	1 065	1 065	1 039	1 039
1928	735	735	717	717	2 578	2 578	2 422	2 422	655	655	582	582	996	996	979	979
1927	776	776	717	717	2 443	2 443	2 498	2 498	640	640	623	623	1 009	1 009	1 026	1 026
1926	850	850	790	790	2 598	2 598	2 501	2 501	681	681	633	633	1 127	1 127	1 096	1 096
1925	881	881	919	919	2 103	2 103	2 209	2 209	612	612	626	626	1 199	1 199	1 088	1 088
1924	827	827	920	920	2 384	2 384	2 258	2 258	621	621	732	732	1 351	1 351	1 088	1 088
1923	823	823	971	971	2 719	2 719	2 492	2 489	629	629	802	801	1 378	1 378	1 176	1 176
1922	901	901	1 036	1 033	2 908	2 908	2 694	2 687	742	742	869	866	1 378	1 378	1 341	1 336
1921	866	866	1 167	1 161	2 969	2 969	2 880	2 842	648	648	927	913	1 459	1 458	1 716	1 688
1920	772	771	1 254	1 232	2 479	2 478	2 792	2 683	676	675	1 044	1 015	1 580	1 579	1 982	1 901
1919	497	495	999	938	1 434	1 424	2 001	1 772	520	515	821	767	1 141	1 134	1 585	1 450
1918	213	207	683	625	752	728	1 549	1 271	368	365	663	591	541	537	1 009	812
1917	148	141	639	535	552	522	1 509	1 084	370	361	597	483	481	466	947	683
1916	179	166	751	581	541	479	1 676	999	468	447	642	476	644	595	1 104	692
1915	514	444	1 050	700	914	763	2 258	1 137	625	570	845	549	1 258	1 094	1 511	777
1914	1 103	922	1 223	710	2 335	1 818	2 712	1 099	1 008	828	965	582	2 302	1 851	1 854	779
1913	1 118	715	1 327	670	2 494	1 536	2 762	929	881	618	970	514	2 313	1 561	1 770	611
1912	1 164	707	1 306	527	2 569	1 333	2 776	828	951	570	963	415	2 280	1 340	1 823	513
1911	1 124	534	1 262	416	2 605	1 193	2 851	650	832	396	919	361	2 190	1 022	1 707	379
1910	1 147	457	1 290	388	2 728	961	2 955	631	378	334	1 012	363	2 094	772	1 865	406
1909	1 203	365	1 421	389	3 036	971	3 053	551	857	301	1 021	344	2 077	681	1 960	357
1908	1 157	301	1 318	337	3 067	844	3 207	585	901	252	1 023	357	2 044	540	1 867	310
1907	1 251	290	1 271	273	3 053	674	3 080	476	312	204	1 021	305	1 951	432	1 801	303
1906	1 226	237	1 333	320	3 059	662	3 071	431	913	219	1 032	303	1 879	393	1 801	295
1905	1 189	232	1 234	269	2 989	522	3 066	421	868	177	942	258	1 770	300	1 782	288
1904	1 147	179	1 273	292	3 059	513	3 047	401	786	135	970	249	1 900	303	1 763	277
1903	1 116	155	1 292	271	3 124	441	2 944	404	814	142	949	254	1 760	231	1 755	285
1902	1 238	168	1 283	265	3 185	405	3 004	349	816	136	908	242	1 826	212	1 765	285
1901	1 151	116	1 249	223	3 220	352	2 959	326	801	91	918	259	1 755	175	1 743	262
1900	1 179	116	1 234	227	3 110	303	2 821	289	741	86	801	205	1 621	158	1 597	223
1899	1 027	94	1 220	229	2 923	230	2 626	230	706	71	896	215	1 548	135	1 639	233
1898	1 021	63	1 157	189	2 784	195	2 612	242	672	65	868	196	1 422	95	1 673	244
1897	940	70	1 171	213	2 441	132	2 605	247	590	46	787	170	1 381	112	1 654	203
1896	893	63	1 111	194	2 326	145	2 490	233	559	53	825	208	1 317	71	1 699	246
1895	827	48	1 079	209	2 112	117	2 374	204	536	51	787	155	1 239	59	1 610	228
1894	799	24	1 091	187	1 972	116	2 325	202	513	39	807	170	1 140	61	1 560	209
1893	785	37	1 056	152	2 003	98	2 264	171	512	36	790	170	1 255	56	1 589	243
1892	767	35	1 024	164	1 823	90	2 177	184	516	33	767	173	1 178	51	1 524	220
1891	782	41	987	141	1 892	91	2 124	147	545	35	768	155	1 234	61	1 484	195
1890	722	40	922	125	1 770	76	2 053	154	530	38	736	158	1 094	43	1 428	172

[1]) bis [2]) vgl. Anm. [1]) bis [2]) auf Seite 82/85.

Geburtsjahre	Noch: Bielefeld				Noch: Bochum				Noch: Bonn				Noch: Braunschweig			
	männlich		weiblich		männlich		weiblich		männlich		weiblich		männlich		weiblich	
	insgesamt	darunter ledig	insgesamt	darunter ledig	insgesamt	darunter ledig	insgesamt	darunter ledig	insgesamt	darunter ledig	insgesamt	darunter ledig	insgesamt	darunter ledig	insgesamt	darunter ledig
1889	766	34	971	139	1 767	81	2 069	186	498	30	691	145	1 110	28	1 389	175
1888	743	29	929	130	1 815	72	2 014	137	491	26	630	138	1 127	53	1 321	162
1887	744	28	909	109	1 711	65	1 903	124	443	28	652	139	1 084	41	1 293	146
1886	708	28	898	101	1 836	91	1 843	107	488	41	687	137	1 035	40	1 203	141
1885	751	29	885	87	1 721	73	1 793	109	453	38	688	137	934	27	1 203	130
1884	685	30	829	91	1 597	87	1 659	93	484	59	668	144	859	28	1 107	119
1883	664	32	790	99	1 487	77	1 561	77	473	35	588	122	864	23	1 061	107
1882	683	21	792	74	1 459	66	1 528	86	453	26	614	123	902	33	1 107	111
1881	637	31	767	68	1 402	57	1 478	70	472	35	662	106	836	20	1 036	93
1880	635	25	796	67	1 402	57	1 478	77	479	42	635	107	867	32	993	108
1879	626	13	733	71	1 415	61	1 427	72	450	29	624	126	823	27	1 058	97
1878	654	19	735	63	1 328	65	1 316	63	443	33	624	116	857	36	1 074	127
1877	646	20	725	52	1 369	62	1 302	71	461	34	602	106	791	17	978	98
1876	645	21	692	72	1 206	51	1 287	63	494	36	559	93	863	30	1 008	101
1875	632	20	655	51	1 312	56	1 204	52	465	39	538	104	825	29	921	80
1874	541	21	584	48	1 155	46	1 132	45	427	26	527	101	751	29	878	73
1873	516	20	510	56	989	51	992	39	414	23	527	72	716	17	850	82
1872	416	17	462	34	894	31	920	46	377	34	484	75	668	16	783	86
1871	371	15	404	41	723	27	639	26	299	18	354	62	525	14	642	58
1870	403	21	456	45	751	27	777	31	316	29	384	80	546	19	743	78
1869	358	14	436	41	671	35	674	23	291	22	346	65	561	23	645	58
1868	261	11	332	29	530	15	556	21	265	20	317	66	463	12	585	40
1867	301	12	344	23	519	21	586	20	213	15	294	53	431	13	534	43
1866	269	12	339	28	475	22	494	18	205	21	306	59	453	15	589	52
1865	228	6	252	16	410	24	475	17	219	18	260	54	402	9	488	50
1864	207	5	250	19	340	11	432	17	165	13	257	50	356	15	448	47
1863	150	3	211	18	335	10	407	13	135	6	245	55	323	7	454	52
1862	139	7	169	15	254	16	307	6	128	11	186	34	242	4	389	43
1861	129	5	176	11	207	10	267	12	83	3	139	27	224	8	309	29
1860	105	6	145	13	167	3	249	12	95	5	149	33	198	13	285	31
1859	100	5	134	18	151	4	210	4	75	13	133	32	175	11	240	26
1858	89	4	126	10	121	4	187	4	70	3	102	25	154	6	187	26
1857	56	—	88	10	90	1	144	5	41	5	90	12	101	10	164	16
1856	33	2	82	4	79	5	111	2	38	4	62	8	95	3	125	14
1855	34	4	50	2	54	4	80	—	22	1	53	7	79	3	102	13
1854	29	1	44	8	44	1	68	4	25	3	54	14	39	2	104	10
1853	22	4	36	2	34	1	49	—	26	6	48	12	49	2	78	10
1852	11	1	34	2	6	—	50	—	15	2	27	10	18	—	57	5
1851	11	—	25	1	11	—	36	2	7	1	21	8	16	—	46	8
1850	9	—	12	1	6	—	25	—	9	1	17	4	18	—	34	3
1849	10	1	5	—	6	—	11	—	2	—	11	4	10	—	22	6
1848	4	—	12	—	4	—	10	—	2	1	5	1	7	—	14	1
1847	4	—	4	—	5	—	14	—	—	—	10	2	4	—	8	1
1846	1	—	5	—	2	—	7	1	1	—	1	—	2	—	3	—
1845	—	—	1	—	1	—	3	—	1	—	—	—	3	—	3	—
1844	1	—	2	—	1	—	4	—	1	—	—	—	—	—	2	—
1843	—	—	2	—	—	—	1	—	—	—	—	—	—	—	—	—
1842	—	—	—	—	1	—	1	—	1	—	—	—	—	—	3	2
1841	2	—	2	—	—	—	1	—	—	—	—	—	—	—	—	—
1840	—	—	—	—	1	—	—	—	1	—	1	1	1	—	2	1
1839 u. früher	—	—	—	—	—	—	—	—	—	—	—	—	—	—	—	—
Summe	58 293	23 676	68 418	28 824	148 832	66 209	156 637	64 150	44 491	20 604	54 211	25 798	91 352	38 569	98 276	37 654

Noch: Übersicht 6. Die Ständige Bevölkerung[1]) in den Großstädten

Geburtsjahre	Bremen[4])				Breslau				Chemnitz				Darmstadt			
	männlich		weiblich		männlich		weiblich		männlich		weiblich		männlich		weiblich	
	insgesamt	darunter ledig	insgesamt	darunter ledig	insgesamt	darunter ledig	insgesamt	darunter ledig	insgesamt	darunter ledig	insgesamt	darunter ledig	insgesamt	darunter ledig	insgesamt	darunter ledig
1939[3])	1 474	1 474	1 422	1 422	2 209	2 209	2 022	2 022	916	916	881	881	333	333	332	332
1938	3 510	3 510	3 456	3 456	5 381	5 381	5 103	5 103	2 312	2 312	2 170	2 170	866	866	746	746
1937	3 307	3 307	3 265	3 265	4 859	4 859	4 721	4 721	2 123	2 123	2 090	2 090	743	743	756	756
1936	3 310	3 310	3 035	3 035	5 039	5 039	4 811	4 811	2 120	2 120	1 997	1 997	730	730	702	702
1935	2 988	2 988	2 897	2 897	4 926	4 926	4 766	4 766	2 189	2 189	1 986	1 986	739	739	697	697
1934	2 894	2 894	2 719	2 719	4 698	4 698	4 460	4 460	1 982	1 982	1 954	1 954	715	715	685	685
1933	2 188	2 188	2 082	2 082	3 529	3 529	3 373	3 373	1 679	1 679	1 531	1 531	519	519	526	526
1932	2 267	2 267	2 142	2 142	3 345	3 345	3 207	3 207	1 674	1 674	1 555	1 555	515	515	516	516
1931	2 241	2 241	2 325	2 325	3 445	3 445	3 161	3 161	1 771	1 771	1 754	1 754	574	574	534	534
1930	2 499	2 499	2 443	2 443	3 763	3 763	3 665	3 665	2 187	2 187	2 030	2 030	646	646	610	610
1929	2 610	2 610	2 436	2 436	3 766	3 766	3 799	3 799	2 326	2 326	2 215	2 215	659	659	642	642
1928	2 658	2 658	2 551	2 551	3 955	3 955	3 863	3 863	2 210	2 210	2 195	2 195	683	683	653	653
1927	2 622	2 622	2 487	2 487	3 967	3 967	3 838	3 838	2 174	2 174	2 147	2 147	645	645	655	655
1926	2 493	2 493	2 513	2 513	4 295	4 295	4 099	4 099	2 380	2 380	2 310	2 310	742	742	729	729
1925	2 724	2 724	2 609	2 609	4 320	4 320	4 097	4 097	2 451	2 451	2 314	2 314	775	775	745	745
1924	3 142	3 142	2 520	2 520	4 105	4 105	4 282	4 282	2 385	2 385	2 246	2 246	763	763	724	724
1923	3 286	3 286	2 642	2 642	4 129	4 129	4 580	4 579	2 446	2 446	2 415	2 414	769	769	789	789
1922	3 504	3 504	2 951	2 944	4 384	4 384	5 193	5 176	2 406	2 406	2 453	2 451	850	850	884	882
1921	3 975	3 972	3 590	3 547	4 335	4 333	5 671	5 588	2 473	2 473	2 944	2 923	774	774	1 040	1 030
1920	4 257	4 255	3 928	3 740	4 112	4 108	6 181	5 946	2 506	2 505	3 426	3 341	812	812	1 153	1 106
1919	2 657	2 644	3 004	2 670	2 533	2 511	4 793	4 396	1 395	1 387	2 359	2 199	562	559	874	804
1918	1 243	1 210	2 007	1 636	1 297	1 270	2 934	2 468	581	572	1 392	1 173	357	352	625	547
1917	1 003	953	2 020	1 462	1 008	964	2 982	2 222	495	468	1 315	980	326	313	562	430
1916	1 151	1 049	2 152	1 362	1 335	1 219	3 432	2 220	575	494	1 599	1 069	378	350	590	414
1915	2 043	1 722	3 036	1 644	2 471	2 087	4 407	2 519	1 153	909	2 317	1 297	653	589	802	468
1914	4 496	3 650	3 983	1 741	4 552	3 436	5 688	2 682	2 413	1 814	2 920	1 416	1 109	907	978	471
1913	4 928	3 352	4 110	1 514	4 965	2 932	5 923	2 430	2 550	1 497	3 161	1 213	1 077	749	1 034	428
1912	4 823	2 870	3 935	1 191	5 108	2 472	6 114	2 169	2 677	1 317	3 123	983	1 060	555	1 072	379
1911	4 613	2 519	3 924	1 051	4 921	1 947	5 998	1 938	2 423	927	2 900	864	988	413	1 016	329
1910	4 631	1 955	4 024	903	5 280	1 748	6 060	1 764	2 311	892	3 232	749	958	331	1 170	357
1909	4 655	1 688	4 218	845	5 287	1 452	6 117	1 687	3 158	814	3 404	708	999	269	1 056	261
1908	4 745	1 475	4 205	806	5 505	1 228	6 402	1 678	3 062	687	3 569	728	972	217	1 109	277
1907	4 677	1 253	4 127	673	5 319	1 094	6 026	1 505	3 093	577	3 415	671	958	175	1 104	257
1906	4 404	1 050	4 033	631	5 214	897	6 281	1 569	3 160	486	3 471	675	978	162	1 110	237
1905	4 151	871	3 805	614	5 155	833	5 805	1 426	3 082	452	3 284	608	955	123	1 105	265
1904	4 193	805	3 759	605	4 958	690	6 103	1 516	2 992	357	3 269	630	946	129	1 062	229
1903	3 944	718	3 853	600	4 809	596	5 794	1 377	2 985	300	3 195	582	874	87	1 016	237
1902	4 100	611	3 768	611	5 121	591	6 186	1 428	3 246	309	3 383	634	905	107	1 035	240
1901	3 899	585	3 639	549	4 696	493	5 913	1 361	3 059	248	3 218	573	849	79	984	199
1900	3 652	501	3 434	468	4 681	520	5 604	1 263	2 902	190	3 131	520	799	66	982	219
1899	3 401	342	3 460	483	4 613	415	5 820	1 266	2 855	182	3 234	535	763	61	942	190
1898	3 155	332	3 465	469	4 489	351	5 941	1 250	2 661	166	3 107	516	739	52	946	178
1897	2 842	229	3 344	407	4 288	293	5 901	1 279	2 500	111	3 178	502	698	31	939	142
1896	2 766	245	3 337	413	4 206	275	5 734	1 141	2 424	119	3 157	475	681	40	972	159
1895	2 582	227	3 180	412	3 994	275	5 547	1 087	2 179	100	2 820	400	632	25	861	143
1894	2 613	189	3 117	362	4 051	230	5 640	1 155	2 191	95	2 999	405	621	30	892	147
1893	2 549	141	3 265	375	3 783	212	5 387	1 053	2 207	77	3 025	453	583	22	890	155
1892	2 606	169	3 132	374	3 687	176	5 100	1 034	2 030	85	2 708	366	649	31	816	136
1891	2 534	165	3 065	285	3 736	201	5 353	1 021	2 228	83	3 018	360	620	23	806	127
1890	2 475	142	2 873	279	3 664	202	5 015	942	2 211	73	2 841	352	596	27	810	127

[1]) bis [3]) vgl. Anm. [1]) bis [3]) auf Seite 82/83. — [4]) Der am 1. November 1939 erfolgte Gebietsaustausch zwischen der Provinz Hannover (Reg.-Bez. Stade) und dem Lande

Geburtsjahre	Noch: Bremen[4])				Noch: Breslau				Noch: Chemnitz				Noch: Darmstadt			
	männlich		weiblich		männlich		weiblich		männlich		weiblich		männlich		weiblich	
	insgesamt	darunter ledig	insgesamt	darunter ledig	insgesamt	darunter ledig	insgesamt	darunter ledig	insgesamt	darunter ledig	insgesamt	darunter ledig	insgesamt	darunter ledig	insgesamt	darunter ledig
1889	2 597	164	2 892	294	3 553	199	5 047	913	2 154	58	2 876	332	602	33	807	129
1888	2 536	148	2 885	270	3 563	169	4 939	880	2 245	63	2 761	294	599	37	745	114
1887	2 590	156	2 737	262	3 575	155	4 810	872	2 219	55	2 622	251	555	15	721	77
1886	2 512	161	2 582	207	3 329	148	4 703	801	2 038	61	2 526	212	573	11	797	96
1885	2 466	145	2 562	224	3 266	148	4 519	741	2 111	60	2 435	214	590	27	738	79
1884	2 362	147	2 434	204	3 216	148	4 456	729	1 995	48	2 428	206	598	31	770	99
1883	2 295	130	2 479	207	3 121	157	4 128	658	1 798	37	2 245	200	603	20	777	115
1882	2 290	110	2 349	198	3 151	123	4 149	667	1 855	42	2 119	157	586	22	727	104
1881	2 168	117	2 279	216	3 051	133	3 764	572	1 687	37	1 955	154	599	31	710	102
1880	2 129	119	2 252	190	3 034	116	3 747	553	1 640	44	1 854	134	539	27	725	92
1879	2 226	145	2 250	192	3 044	113	3 992	594	1 698	43	1 812	154	579	28	760	113
1878	2 054	129	2 306	200	2 915	121	3 752	555	1 704	47	1 816	124	587	20	602	71
1877	1 990	110	2 120	185	2 932	122	3 750	587	1 563	42	1 842	130	570	33	667	90
1876	1 985	112	1 993	172	2 843	128	3 738	551	1 614	44	1 806	113	588	24	706	116
1875	1 815	78	1 881	178	2 611	107	3 435	513	1 491	36	1 651	98	555	23	646	83
1874	1 676	104	1 863	163	2 470	111	3 370	515	1 360	26	1 580	106	510	30	664	96
1873	1 559	77	1 653	154	2 280	93	3 118	450	1 309	30	1 538	110	481	21	579	79
1872	1 435	72	1 491	133	2 140	100	2 859	374	1 149	30	1 460	82	499	25	558	58
1871	1 185	62	1 228	127	1 556	59	2 169	317	948	32	1 144	63	377	21	459	71
1870	1 221	63	1 230	119	1 635	55	2 431	351	1 021	21	1 214	53	393	32	512	83
1869	1 130	50	1 233	107	1 510	52	2 415	349	953	20	1 307	60	366	18	447	66
1868	946	60	1 101	102	1 399	50	2 093	286	786	19	1 114	57	326	10	376	60
1867	872	42	971	78	1 231	62	1 912	276	799	20	989	60	342	16	353	59
1866	791	27	965	92	1 097	42	1 824	255	712	17	935	38	258	25	382	62
1865	676	36	813	70	987	35	1 581	213	603	16	854	36	227	8	282	43
1864	548	31	720	66	833	32	1 427	193	568	22	789	40	212	8	264	51
1863	501	24	649	70	739	33	1 343	163	499	14	658	30	193	6	252	48
1862	416	18	541	58	587	27	1 202	159	472	10	598	31	155	11	227	50
1861	375	23	506	63	495	17	988	145	347	4	515	24	117	10	189	36
1860	313	19	479	50	421	22	1 018	138	310	4	434	25	116	8	159	31
1859	274	6	409	36	423	27	884	138	271	3	395	21	90	8	148	28
1858	198	14	341	31	289	8	727	90	203	3	317	14	73	5	122	34
1857	179	9	332	41	253	7	526	65	161	1	264	11	59	3	87	15
1856	131	8	250	30	162	7	398	57	108	—	180	10	49	5	82	14
1855	122	6	190	18	107	5	334	42	74	2	122	5	36	1	61	12
1854	73	8	147	17	96	4	270	35	56	—	116	3	27	—	47	15
1853	72	2	136	10	73	4	207	21	51	—	104	4	24	2	50	10
1852	46	3	113	17	49	4	150	20	29	—	68	2	22	2	37	4
1851	30	1	88	11	40	3	120	18	30	1	53	3	20	—	23	5
1850	20	1	58	5	31	—	90	13	11	—	47	1	13	—	18	4
1849	18	2	50	3	22	—	69	12	11	—	41	2	8	—	18	6
1848	15	—	26	3	14	—	50	8	5	—	14	1	5	1	10	2
1847	8	—	17	2	12	—	28	3	9	—	8	—	1	—	2	1
1846	7	—	14	—	5	—	16	2	1	—	13	1	3	—	5	—
1845	2	—	8	2	6	1	10	1	—	—	4	—	1	—	8	2
1844	1	—	8	1	1	—	15	1	—	—	4	—	3	—	2	—
1843	1	1	—	—	—	—	9	2	—	—	1	1	—	—	—	—
1842	1	—	5	—	2	1	2	—	—	—	1	—	—	—	1	—
1841	—	—	3	—	—	—	1	—	—	—	—	—	2	—	—	—
1840	1	—	2	—	—	—	1	—	—	—	1	1	1	—	—	—
1839 u. früher	—	—	—	—	—	—	—	—	—	—	—	—	—	—	—	—
Summe	208 338	94 146	210 928	84 068	275 488	117 114	345 488	150 302	154 726	59 509	179 987	68 831	50 869	21 384	59 683	25 141

Bremen ist bereits berücksichtigt.

Noch: Übersicht 6. Die Ständige Bevölkerung[1]) in den Großstädten

Geburtsjahre	Dessau				Dortmund				Dresden				Düsseldorf			
	männlich		weiblich		männlich		weiblich		männlich		weiblich		männlich		weiblich	
	insgesamt	darunter ledig	insgesamt	darunter ledig	insgesamt	darunter ledig	insgesamt	darunter ledig	insgesamt	darunter ledig	insgesamt	darunter ledig	insgesamt	darunter ledig	insgesamt	darunter ledig
1939[3])	504	504	500	500	1 941	1 941	1 803	1 803	1 872	1 872	1 597	1 597	1 842	1 842	1 797	1 797
1938	1 133	1 133	1 119	1 119	4 829	4 829	4 462	4 462	4 115	4 115	3 882	3 882	4 409	4 409	4 234	4 234
1937	1 131	1 131	975	975	4 505	4 505	4 320	4 320	3 801	3 801	3 685	3 685	4 221	4 221	4 204	4 204
1936	1 037	1 037	972	972	4 427	4 427	4 183	4 183	3 602	3 602	3 507	3 507	3 945	3 945	3 775	3 775
1935	935	935	900	900	4 313	4 313	4 090	4 090	3 756	3 756	3 568	3 568	4 130	4 130	3 813	3 813
1934	815	815	806	806	4 071	4 071	3 791	3 791	3 364	3 364	3 148	3 148	3 727	3 727	3 651	3 651
1933	592	592	546	546	3 035	3 035	2 952	2 952	2 448	2 448	2 274	2 274	2 724	2 724	2 496	2 496
1932	559	559	594	594	3 023	3 023	3 041	3 041	2 369	2 369	2 263	2 263	2 629	2 629	2 669	2 669
1931	635	635	581	581	3 495	3 495	3 330	3 330	2 711	2 711	2 597	2 597	2 817	2 817	2 872	2 872
1930	729	729	703	703	3 979	3 979	3 862	3 862	3 255	3 255	3 048	3 048	3 207	3 207	3 080	3 080
1929	690	690	693	693	3 950	3 950	3 774	3 774	3 279	3 279	3 094	3 094	3 308	3 308	3 075	3 075
1928	683	683	696	696	4 091	4 091	4 051	4 051	3 333	3 333	3 193	3 193	3 373	3 373	3 226	3 226
1927	680	680	646	646	3 987	3 987	4 000	4 000	3 241	3 241	3 170	3 170	3 218	3 218	3 234	3 234
1926	746	746	712	712	4 208	4 208	4 153	4 153	3 588	3 588	3 386	3 386	3 345	3 345	3 364	3 364
1925	829	829	744	744	3 983	3 983	3 803	3 803	3 810	3 810	3 582	3 582	3 269	3 269	3 444	3 444
1924	845	845	726	726	4 235	4 235	4 001	4 001	3 455	3 455	3 231	3 231	3 306	3 306	3 518	3 518
1923	867	867	830	830	4 359	4 359	4 326	4 325	3 758	3 758	3 824	3 824	3 192	3 192	3 566	3 564
1922	860	860	843	840	4 816	4 816	4 812	4 794	4 192	4 192	4 520	4 513	3 589	3 589	4 131	4 116
1921	1 040	1 040	993	963	4 664	4 661	5 070	4 991	4 364	4 364	5 360	5 327	3 692	3 692	4 769	4 722
1920	1 001	1 001	1 168	1 083	4 132	4 128	4 558	4 727	4 073	4 071	6 368	6 226	3 507	3 503	4 865	4 652
1919	652	651	876	733	2 555	2 532	3 595	3 175	2 445	2 439	4 474	4 218	2 074	2 060	3 903	3 564
1918	341	337	623	461	1 324	1 306	2 693	2 118	1 160	1 149	3 091	2 738	936	903	3 018	2 502
1917	236	226	579	367	896	848	2 496	1 762	895	867	2 678	2 175	824	734	2 951	2 237
1916	328	297	693	350	1 021	901	2 859	1 732	1 029	949	3 101	2 249	1 026	889	3 268	2 197
1915	610	506	903	365	1 735	1 483	3 756	1 873	1 831	1 577	4 173	2 684	2 120	1 790	4 434	2 561
1914	1 523	1 167	1 276	405	4 259	3 302	5 046	2 173	3 851	3 130	5 352	3 032	4 572	3 609	5 347	2 742
1913	1 739	1 124	1 256	333	4 379	2 798	5 056	1 800	4 574	3 132	5 484	2 610	4 987	3 099	5 410	2 322
1912	1 833	1 063	1 225	266	4 614	2 432	5 026	1 450	4 626	2 674	5 603	2 330	5 110	2 670	5 592	2 015
1911	1 577	773	1 110	185	4 711	2 049	4 919	1 172	4 470	2 234	5 281	1 863	4 781	2 134	5 418	1 713
1910	1 612	643	1 185	172	4 786	1 696	5 135	1 101	4 955	1 999	5 724	1 861	5 005	1 765	5 611	1 606
1909	1 627	575	1 231	176	5 190	1 557	5 629	1 030	5 101	1 764	6 106	1 769	5 392	1 688	5 888	1 488
1908	1 515	463	1 292	176	5 515	1 417	5 772	1 001	5 390	1 561	6 289	1 689	5 424	1 458	6 081	1 478
1907	1 365	354	1 128	127	5 336	1 187	5 495	869	5 548	1 388	6 301	1 666	5 430	1 246	6 123	1 342
1906	1 287	287	1 165	139	5 557	1 051	5 498	864	5 554	1 219	6 505	1 602	5 249	1 093	5 863	1 193
1905	1 322	269	1 072	138	5 373	908	5 412	762	5 158	951	6 189	1 457	5 267	915	5 573	1 120
1904	1 340	211	1 040	135	5 445	820	5 505	709	5 362	967	6 404	1 540	5 318	864	5 569	1 100
1903	1 223	180	1 002	114	5 278	772	5 311	694	5 531	893	6 308	1 498	5 116	747	5 470	1 112
1902	1 234	164	1 034	99	5 477	677	5 359	718	5 768	809	6 709	1 527	5 255	650	5 399	1 042
1901	1 152	132	1 023	95	5 448	616	5 195	608	5 681	696	6 591	1 466	5 124	631	5 223	1 022
1900	1 130	128	967	93	5 421	516	4 931	564	5 629	634	6 500	1 393	4 799	519	5 041	855
1899	1 021	86	886	89	5 051	427	4 762	481	5 524	588	6 535	1 355	4 401	427	4 928	819
1898	906	57	938	113	4 741	344	4 720	500	5 114	440	6 420	1 244	4 298	407	4 859	770
1897	868	72	942	100	4 377	291	4 562	409	4 792	391	6 310	1 260	3 917	315	4 714	723
1896	807	49	876	105	4 068	268	4 458	392	4 595	320	6 223	1 231	3 729	266	4 883	726
1895	757	41	836	75	3 883	239	4 378	409	4 377	313	6 087	1 179	3 392	236	4 617	621
1894	715	36	839	76	3 530	202	4 227	363	4 232	276	5 879	1 064	3 404	225	4 373	616
1893	716	34	751	76	3 436	175	3 976	372	4 135	234	5 760	1 053	3 252	221	4 575	641
1892	692	23	770	80	3 247	155	3 994	320	4 083	246	5 525	937	3 295	179	4 333	542
1891	650	42	763	75	3 287	165	3 843	338	4 236	221	5 646	953	3 453	204	4 302	586
1890	575	17	752	62	3 171	148	3 646	298	4 072	204	5 443	877	3 269	195	4 018	501

[1]) bis [3]) vgl. Anm. [1]) bis [3]) auf Seite S2/S3.

Geburtsjahre	Noch: Dessau				Noch: Dortmund				Noch: Dresden				Noch: Düsseldorf			
	männlich		weiblich		männlich		weiblich		männlich		weiblich		männlich		weiblich	
	insgesamt	darunter ledig	insgesamt	darunter ledig	insgesamt	darunter ledig	insgesamt	darunter ledig	insgesamt	darunter ledig	insgesamt	darunter ledig	insgesamt	darunter ledig	insgesamt	darunter ledig
1883	606	22	760	64	3 268	162	3 548	299	3 991	191	5 237	777	3 499	192	4 160	525
1888	628	29	688	61	3 226	162	3 453	276	3 937	191	5 447	775	3 418	183	3 922	451
1887	584	15	682	81	3 131	153	3 401	219	3 947	191	5 227	811	3 469	188	3 891	432
1886	550	17	625	51	3 097	152	3 268	212	3 711	158	5 013	759	3 384	199	3 613	384
1885	546	13	611	47	3 006	136	3 071	185	3 635	179	4 874	722	3 331	189	3 521	383
1884	482	21	579	52	2 788	126	2 932	185	3 381	143	4 704	684	3 292	178	3 313	329
1883	455	14	540	43	2 618	103	2 814	144	3 363	170	4 555	616	3 045	147	3 222	306
1882	490	15	530	40	2 682	130	2 741	145	3 395	154	4 609	602	3 030	154	3 227	307
1881	423	9	486	35	2 504	116	2 574	145	3 203	162	4 361	555	3 041	170	3 095	312
1880	453	13	555	42	2 649	138	2 631	150	3 295	162	4 460	550	2 666	159	2 888	307
1879	451	15	504	42	2 546	100	2 609	144	3 401	133	4 475	556	2 863	180	2 993	283
1878	450	11	516	42	2 464	123	2 486	127	3 464	152	4 639	563	2 697	164	2 753	301
1877	394	12	520	33	2 521	126	2 327	94	3 382	154	4 508	516	2 737	179	2 667	249
1876	410	12	480	36	2 349	116	2 350	114	3 535	130	4 360	490	2 643	176	2 551	269
1875	339	6	464	25	2 375	119	2 278	99	3 471	132	4 066	430	2 444	154	2 289	202
1874	387	7	437	30	2 143	114	2 084	93	3 422	127	3 980	430	2 191	152	2 072	234
1873	341	6	401	25	1 906	87	1 824	67	3 093	144	3 558	375	1 949	126	1 945	209
1872	355	6	424	36	1 695	94	1 658	63	2 901	118	3 411	368	1 773	114	1 900	186
1871	282	4	326	38	1 317	77	1 282	54	2 327	101	2 805	308	1 358	75	1 347	136
1870	249	6	364	34	1 366	68	1 411	59	2 423	92	2 902	336	1 499	94	1 442	129
1869	274	5	357	18	1 238	63	1 266	51	2 253	105	2 716	336	1 340	80	1 457	150
1868	235	11	300	15	1 078	45	1 157	49	2 015	76	2 550	287	1 169	74	1 261	108
1867	225	5	301	19	891	50	1 004	43	1 833	72	2 143	223	992	72	1 110	116
1866	202	6	282	16	944	54	910	31	1 595	51	2 248	236	948	53	1 059	135
1865	206	5	249	16	712	30	819	41	1 343	43	2 030	218	774	50	967	95
1864	157	2	220	17	639	27	801	34	1 195	46	1 754	217	676	51	851	87
1863	158	1	216	16	613	29	675	29	1 043	41	1 591	193	627	40	762	79
1862	149	—	182	14	445	21	596	31	869	35	1 327	166	478	37	641	83
1861	118	2	147	13	360	6	423	25	724	27	1 168	141	420	9	544	70
1860	101	—	152	15	337	19	429	13	616	23	1 059	113	351	25	468	49
1859	89	3	146	13	298	13	395	16	509	18	937	123	299	21	427	53
1858	55	—	99	5	209	11	337	13	405	10	781	97	215	13	332	50
1857	55	3	80	7	139	5	255	10	312	14	675	66	172	10	290	29
1856	47	2	76	6	118	7	197	4	255	13	516	49	150	5	219	25
1855	36	—	53	6	86	2	137	8	193	6	415	48	94	2	177	19
1854	22	—	50	4	78	2	133	6	153	5	337	34	87	2	154	15
1853	20	2	38	5	48	1	111	4	104	—	273	26	54	2	137	13
1852	11	1	25	3	44	2	82	3	93	3	182	30	50	5	88	13
1851	10	—	15	1	35	1	68	2	45	1	139	14	34	4	64	5
1850	5	—	13	1	19	3	44	2	45	3	110	15	17	1	56	9
1849	1	—	12	1	18	—	31	2	24	3	77	7	16	1	30	6
1848	2	—	4	—	7	1	18	—	21	—	45	2	10	—	17	4
1847	1	1	6	—	2	—	8	1	10	—	34	8	5	—	14	1
1846	—	—	1	—	3	—	7	2	7	—	15	3	7	—	13	2
1845	1	—	2	—	2	—	4	—	2	—	16	—	3	—	6	—
1844	—	—	2	—	—	—	6	—	—	—	6	3	2	—	3	1
1843	—	—	—	—	—	—	3	—	1	—	5	—	2	—	7	1
1842	—	—	1	—	—	—	1	—	1	—	5	—	2	—	2	—
1841	—	—	—	—	—	—	—	—	2	2	1	—	1	—	1	—
1840	—	—	—	—	—	—	—	—	—	—	—	—	1	—	—	—
1839 u. früher	—	—	—	—	—	—	—	—	—	—	—	—	—	—	1	—
Summe	58 804	26 620	58 306	22 477	261 166	114 119	276 699	111 807	231 379	106 238	343 334	135 513	251 197	103 315	284 556	113 413

Noch: Übersicht 6. Die Ständige Bevölkerung[1]) in den Großstädten

Geburtsjahre	Duisburg				Erfurt				Essen				Frankfurt a. M.			
	männlich		weiblich		männlich		weiblich		männlich		weiblich		männlich		weiblich	
	insgesamt	darunter ledig	insgesamt	darunter ledig	insgesamt	darunter ledig	insgesamt	darunter ledig	insgesamt	darunter ledig	insgesamt	darunter ledig	insgesamt	darunter ledig	insgesamt	darunter ledig
1939[3])	1 614	1 614	1 596	1 596	585	585	506	506	2 442	2 442	2 262	2 262	1 492	1 492	1 428	1 428
1938	3 856	3 866	3 919	3 919	1 330	1 330	1 308	1 308	5 986	5 986	5 790	5 790	3 503	3 503	3 409	3 409
1937	3 787	3 787	3 838	3 838	1 246	1 246	1 200	1 200	5 784	5 784	5 466	5 466	3 246	3 246	3 252	3 252
1936	3 859	3 859	3 735	3 735	1 260	1 260	1 234	1 234	5 548	5 548	5 337	5 337	3 431	3 431	3 364	3 364
1935	4 054	4 054	4 011	4 011	1 263	1 263	1 141	1 141	5 828	5 828	5 376	5 376	3 508	3 508	3 303	3 303
1934	4 030	4 030	3 717	3 717	1 073	1 073	1 007	1 007	5 566	5 566	5 306	5 306	3 209	3 209	3 112	3 112
1933	2 944	2 944	2 819	2 819	819	819	774	774	4 084	4 084	4 001	4 001	2 233	2 233	2 231	2 231
1932	3 030	3 030	2 933	2 933	841	841	813	813	4 318	4 318	4 000	4 000	2 352	2 352	2 312	2 312
1931	3 261	3 261	3 167	3 167	903	903	745	745	4 490	4 490	4 216	4 216	2 591	2 591	2 372	2 372
1930	3 784	3 784	3 814	3 814	932	932	935	935	4 825	4 825	4 748	4 748	2 764	2 764	2 827	2 827
1929	3 819	3 819	3 593	3 593	964	964	960	960	4 920	4 920	4 920	4 920	2 828	2 828	2 797	2 797
1928	3 821	3 821	3 812	3 812	1 031	1 031	1 059	1 059	5 170	5 170	5 007	5 007	3 107	3 107	2 858	2 858
1927	3 719	3 719	3 589	3 589	1 054	1 054	1 011	1 011	5 190	5 190	4 834	4 834	2 921	2 921	2 965	2 965
1926	3 660	3 660	3 606	3 606	1 043	1 043	1 084	1 084	5 220	5 220	5 330	5 330	3 228	3 228	3 173	3 173
1925	3 411	3 411	3 161	3 161	1 065	1 065	1 016	1 016	5 034	5 034	4 650	4 650	3 117	3 117	3 041	3 041
1924	3 428	3 428	3 179	3 179	1 074	1 074	1 028	1 028	5 114	5 114	4 611	4 611	3 101	3 101	3 092	3 092
1923	3 709	3 709	3 539	3 539	1 091	1 091	1 111	1 110	5 273	5 273	5 047	5 046	3 213	3 213	3 388	3 388
1922	3 893	3 893	3 859	3 841	1 119	1 119	1 241	1 238	5 833	5 833	5 801	5 788	3 605	3 605	3 736	3 723
1921	3 880	3 879	3 930	3 883	1 346	1 344	1 483	1 457	5 710	5 709	6 201	6 114	3 500	3 490	4 332	4 290
1920	3 438	3 433	4 002	3 790	1 187	1 187	1 664	1 554	4 926	4 916	5 824	5 539	3 582	3 578	4 959	4 802
1919	2 048	2 029	2 921	2 538	732	730	1 333	1 178	2 859	2 833	4 629	4 201	2 373	2 361	3 893	3 588
1918	1 062	1 019	2 262	1 758	421	416	823	653	1 475	1 438	3 533	2 874	1 109	1 088	2 705	2 313
1917	807	733	2 107	1 402	287	271	830	549	1 063	989	3 328	2 374	804	764	2 556	2 017
1916	757	642	2 290	1 314	439	439	913	524	1 232	1 142	3 868	2 370	1 107	1 007	2 843	2 012
1915	1 387	1 117	2 992	1 405	866	735	1 194	558	2 099	1 722	4 911	2 546	2 119	1 829	3 880	2 314
1914	3 152	2 357	3 853	1 517	1 702	1 305	1 547	628	3 327	4 123	6 206	2 696	4 274	3 411	4 923	2 659
1913	3 536	2 046	3 897	1 252	1 634	992	1 600	533	5 576	3 285	6 356	2 323	4 438	2 905	5 033	2 357
1912	3 557	1 677	4 000	1 067	1 599	758	1 576	467	5 879	2 960	6 417	1 911	4 549	2 503	5 229	1 978
1911	3 347	1 322	3 902	840	1 470	585	1 477	380	5 710	2 420	6 321	1 603	4 615	2 045	5 287	1 727
1910	3 636	1 199	4 075	742	1 450	450	1 575	321	6 103	2 129	6 446	1 461	4 785	1 733	5 639	1 684
1909	3 991	1 022	4 391	754	1 552	362	1 570	303	6 415	1 837	6 867	1 358	5 011	1 580	5 791	1 497
1908	4 145	874	4 443	662	1 514	331	1 594	317	6 632	1 626	6 970	1 292	5 198	1 398	6 101	1 548
1907	4 205	796	4 340	611	1 488	275	1 567	289	6 642	1 398	6 868	1 210	5 204	1 203	5 936	1 408
1906	4 120	693	4 350	561	1 485	227	1 604	266	6 544	1 276	6 735	1 046	5 300	1 074	6 077	1 434
1905	4 292	602	4 323	514	1 390	209	1 507	262	6 539	1 147	6 618	1 050	4 975	849	5 857	1 281
1904	4 263	585	4 214	519	1 303	150	1 457	286	6 623	970	6 596	1 034	5 146	787	5 890	1 255
1903	4 260	495	4 120	445	1 294	135	1 461	277	6 376	880	6 383	959	4 887	668	5 659	1 288
1902	4 421	499	4 175	445	1 392	134	1 517	270	6 563	774	6 331	963	4 962	612	5 672	1 253
1901	4 607	459	4 225	448	1 237	102	1 436	255	6 434	704	6 351	879	5 022	559	5 627	1 160
1900	4 459	395	3 892	355	1 279	105	1 412	244	6 223	569	5 941	784	4 758	474	5 493	1 048
1899	3 982	297	3 768	394	1 210	70	1 355	223	5 728	473	5 837	742	4 518	425	5 271	1 061
1898	3 805	263	3 610	305	1 138	67	1 420	215	5 428	436	5 741	653	4 194	341	5 370	1 020
1897	3 416	221	3 562	301	1 086	58	1 390	208	5 089	318	5 348	586	3 957	302	5 281	938
1896	3 148	169	3 486	317	1 105	54	1 445	202	4 644	269	5 356	568	3 851	308	5 295	965
1895	2 934	183	3 507	300	1 061	53	1 337	188	4 306	248	5 201	568	3 639	233	5 146	864
1894	2 664	111	3 294	258	956	41	1 346	193	4 082	232	5 085	543	3 573	223	5 060	823
1893	2 648	116	3 032	226	987	33	1 334	171	3 900	211	4 862	494	3 455	192	4 879	787
1892	2 586	111	3 015	239	932	40	1 271	195	3 753	198	4 564	438	3 610	202	4 918	759
1891	2 434	101	2 917	207	1 023	27	1 239	151	3 825	185	4 606	408	3 595	204	4 907	753
1890	2 378	108	2 777	192	1 005	32	1 218	146	3 782	169	4 502	345	3 490	196	4 574	664

[1]) bis [3]) vgl. Anm. [1]) bis [3]) auf Seite 82/83.

Geburtsjahre	Noch: Duisburg				Noch: Erfurt				Noch: Essen				Noch: Frankfurt a. M.			
	männlich		weiblich		männlich		weiblich		männlich		weiblich		männlich		weiblich	
	insgesamt	darunter ledig	insgesamt	darunter ledig	insgesamt	darunter ledig	insgesamt	darunter ledig	insgesamt	darunter ledig	insgesamt	darunter ledig	insgesamt	darunter ledig	insgesamt	darunter ledig
1889	2 620	110	2 725	192	996	31	1 179	129	3 765	169	4 328	336	3 772	195	4 751	613
1888	2 462	103	2 671	166	990	38	1 156	119	3 718	204	4 205	303	3 484	177	4 431	560
1887	2 370	115	2 590	157	968	31	1 105	122	3 824	175	4 241	302	3 537	200	4 365	575
1886	2 417	80	2 488	142	910	34	1 052	116	3 763	161	3 987	299	3 555	168	4 170	505
1885	2 503	116	2 419	129	892	21	1 041	117	3 738	167	3 865	236	3 695	211	4 165	487
1884	2 204	96	2 226	111	843	31	985	100	3 542	145	3 720	234	3 588	182	4 041	473
1883	2 231	101	2 150	131	800	20	927	92	3 441	151	3 570	208	3 563	185	3 812	420
1882	2 173	87	2 118	93	836	20	922	90	3 380	155	3 440	221	3 564	187	3 848	442
1881	2 121	99	2 015	88	753	22	878	77	3 405	181	3 323	179	3 545	205	3 665	382
1880	2 031	83	1 915	104	801	26	877	90	3 288	150	3 238	171	3 475	189	3 532	384
1879	1 938	67	1 917	91	756	20	819	79	3 261	166	3 278	183	3 424	215	3 689	433
1878	1 910	74	1 822	74	741	22	825	69	3 194	152	3 129	161	3 333	192	3 623	409
1877	1 878	97	1 746	75	727	24	829	86	3 170	156	3 012	152	3 244	187	3 409	352
1876	1 792	88	1 768	85	728	24	793	77	3 083	125	2 987	149	3 015	186	3 184	318
1875	1 804	77	1 580	73	618	13	731	67	2 860	156	2 833	166	2 846	168	3 005	331
1874	1 545	80	1 411	61	583	11	705	72	2 672	139	2 674	126	2 569	169	2 772	289
1873	1 342	59	1 313	53	549	19	647	65	2 423	128	2 290	97	2 288	141	2 492	268
1872	1 334	53	1 279	44	553	10	639	62	2 280	104	2 214	126	2 175	118	2 402	243
1871	936	58	899	37	430	11	528	54	1 690	68	1 632	88	1 816	115	1 829	186
1870	991	51	924	35	445	11	526	57	1 733	75	1 767	94	1 811	103	1 985	238
1869	942	49	836	28	417	4	543	43	1 543	56	1 640	78	1 663	105	1 890	184
1868	769	51	728	35	386	13	476	37	1 376	56	1 331	53	1 395	92	1 592	160
1867	670	29	657	32	360	13	464	46	1 192	53	1 268	55	1 216	66	1 473	149
1866	621	32	703	32	361	9	422	38	1 098	41	1 143	52	1 192	73	1 342	143
1865	513	23	573	23	286	7	367	35	952	35	960	51	976	67	1 179	126
1864	477	24	531	16	256	4	349	26	841	29	980	40	820	54	1 042	110
1863	398	17	443	21	234	4	297	24	651	24	826	31	685	38	932	113
1862	316	14	376	23	209	6	320	39	553	22	701	27	573	31	737	94
1861	247	10	322	11	157	7	249	22	452	14	566	27	499	23	666	71
1860	228	9	298	16	144	3	227	34	411	19	563	27	416	30	597	66
1859	199	8	232	7	131	3	207	23	351	10	507	20	388	25	515	54
1858	144	3	195	6	99	1	162	20	292	7	356	17	291	16	446	46
1857	112	8	172	6	85	2	119	7	182	8	304	23	221	7	382	43
1856	77	1	128	4	64	6	104	6	137	10	216	8	169	10	282	35
1855	46	1	91	8	50	2	70	11	106	—	173	6	126	6	238	33
1854	44	1	74	3	43	1	68	6	84	5	166	7	105	4	186	17
1853	35	1	57	4	31	2	42	2	80	7	131	6	78	5	147	16
1852	20	1	41	2	19	—	48	5	57	—	74	5	50	1	92	10
1851	18	—	35	1	12	—	34	3	32	1	61	6	42	1	86	6
1850	8	1	20	2	15	—	25	1	23	—	50	—	30	1	62	4
1849	5	2	22	—	8	—	11	—	20	1	43	2	18	1	33	4
1848	7	—	13	—	2	—	11	1	10	1	17	—	9	1	25	3
1847	4	—	6	2	4	—	6	—	8	—	20	4	6	1	13	3
1846	2	—	1	—	3	—	5	1	5	2	7	—	8	—	11	2
1845	3	1	7	—	4	—	4	1	7	—	7	—	3	—	7	1
1844	—	—	4	—	--	—	2	—	1	—	8	—	—	—	4	—
1843	—	—	1	—	—	—	—	—	—	—	1	—	1	—	2	—
1842	—	—	1	—	1	1	—	—	—	—	2	—	1	—	3	—
1841	—	—	1	—	1	1	—	—	—	—	1	—	1	1	2	—
1840					—	—	1	1	1	1	2	—	1	—	—	—
1839 u. früher	—	—	—	—	—	—	—	—	—	—	—	—	—	—	—	—
Summe	211 616	95 227	221 914	93 680	74 714	30 943	84 487	33 799	321 127	141 548	343 396	143 015	252 331	96 144	295 889	115 605

Noch: Übersicht 6. Die Ständige Bevölkerung[1]) in den Großstädten

Geburtsjahre	Freiburg				Gelsenkirchen				Gleiwitz				Graz			
	männlich		weiblich		männlich		weiblich		männlich		weiblich		männlich		weiblich	
	insgesamt	darunter ledig	insgesamt	darunter ledig	insgesamt	darunter ledig	insgesamt	darunter ledig	insgesamt	darunter ledig	insgesamt	darunter ledig	insgesamt	darunter ledig	insgesamt	darunter ledig
1939[3])	347	347	345	345	1 206	1 206	1 078	1 078	524	524	510	510	631	631	631	631
1938	892	892	874	874	2 948	2 948	2 771	2 771	1 275	1 275	1 159	1 159	1 015	1 015	940	940
1937	807	807	778	778	2 904	2 904	2 632	2 632	1 134	1 134	1 155	1 155	746	746	720	720
1936	852	852	754	754	2 736	2 736	2 723	2 723	1 094	1 094	1 109	1 109	782	782	752	752
1935	780	780	756	756	2 940	2 940	2 857	2 857	1 197	1 197	1 143	1 143	755	755	766	766
1934	767	767	702	702	2 872	2 872	2 870	2 870	1 148	1 148	1 074	1 074	796	796	718	718
1933	605	605	555	555	2 323	2 323	2 172	2 172	843	843	837	837	826	826	748	748
1932	620	620	597	597	2 304	2 304	2 244	2 244	842	842	837	837	873	873	874	874
1931	626	626	622	622	2 479	2 479	2 434	2 434	942	942	900	900	965	965	892	892
1930	679	679	630	630	2 855	2 855	2 774	2 774	1 010	1 010	954	954	999	999	972	972
1929	663	668	603	603	2 933	2 933	2 709	2 709	986	986	992	992	965	965	998	998
1928	658	658	671	671	2 923	2 923	2 839	2 839	991	991	973	973	1 118	1 118	1 059	1 059
1927	665	665	616	616	2 973	2 973	3 005	3 005	1 045	1 045	1 000	1 000	1 195	1 195	1 148	1 148
1926	739	739	678	678	3 035	3 035	3 011	3 011	1 067	1 067	1 044	1 044	1 305	1 305	1 230	1 230
1925	761	761	700	700	2 439	2 439	2 367	2 367	950	950	999	999	1 444	1 444	1 379	1 379
1924	749	749	771	771	2 584	2 584	2 230	2 230	991	991	955	955	1 540	1 540	1 447	1 447
1923	838	838	785	785	2 965	2 965	2 582	2 581	1 175	1 175	1 059	1 058	1 683	1 688	1 724	1 720
1922	902	902	904	904	3 138	3 138	2 729	2 710	1 141	1 141	1 147	1 136	1 781	1 781	1 809	1 789
1921	893	893	1 065	1 061	3 107	3 106	2 845	2 796	1 022	1 021	1 083	1 060	1 407	1 407	1 733	1 679
1920	749	747	1 137	1 101	2 734	2 734	2 646	2 472	786	786	1 032	964	1 371	1 369	1 765	1 615
1919	604	601	935	908	1 576	1 564	1 909	1 596	433	429	827	714	814	803	1 429	1 234
1918	428	424	658	616	862	840	1 551	1 167	240	228	582	437	725	712	1 132	907
1917	417	407	645	560	447	409	1 403	886	137	125	599	412	557	513	1 026	777
1916	551	532	651	531	619	507	1 683	889	219	195	661	385	696	623	1 097	751
1915	690	659	925	704	911	745	2 169	891	457	377	839	401	1 235	1 066	1 365	842
1914	1 068	948	1 116	765	2 316	1 741	2 945	1 052	885	694	1 031	388	1 459	1 142	1 679	990
1913	979	783	1 058	628	2 530	1 474	2 987	827	917	546	1 033	365	1 740	1 212	1 825	961
1912	1 051	727	1 132	605	2 674	1 286	2 892	756	971	461	1 031	365	1 934	1 273	1 923	957
1911	912	537	1 011	475	2 778	1 103	2 804	588	930	365	1 040	263	1 716	1 020	1 880	876
1910	999	462	1 139	491	2 858	963	2 980	521	994	356	1 089	280	1 773	967	1 903	777
1909	976	362	1 168	444	3 157	899	3 087	492	948	254	1 042	242	1 809	900	1 997	770
1908	1 030	323	1 164	423	3 264	767	3 194	453	1 043	258	1 035	204	1 748	790	1 875	696
1907	962	263	1 132	399	3 029	647	3 122	401	990	184	1 060	237	1 680	657	1 805	652
1906	979	258	1 142	375	3 051	565	3 033	382	911	165	1 027	229	1 717	622	1 867	627
1905	922	220	1 135	369	3 121	499	3 029	356	942	172	1 014	199	1 716	566	1 850	580
1904	847	167	1 016	338	3 238	493	2 961	321	959	169	1 060	229	1 696	554	1 817	593
1903	835	152	1 011	327	3 029	416	2 981	313	923	134	1 007	178	1 769	535	1 936	612
1902	840	137	980	296	3 268	382	2 857	321	974	138	1 104	214	1 787	505	1 899	528
1901	830	125	969	268	3 184	315	2 983	287	932	118	1 078	183	1 731	411	1 849	484
1900	710	105	890	245	3 058	276	2 794	244	919	96	1 050	196	1 668	423	1 862	471
1899	703	88	932	259	2 909	224	2 758	205	932	77	1 062	188	1 716	361	1 965	495
1898	648	67	881	248	2 654	165	2 569	188	1 000	93	1 045	172	1 585	296	1 878	451
1897	642	65	862	232	2 433	124	2 399	201	906	58	1 013	172	1 541	284	1 840	417
1896	567	55	866	199	2 432	130	2 514	194	815	50	1 017	163	1 479	256	1 864	405
1895	544	35	831	185	2 145	96	2 279	178	734	35	944	165	1 315	207	1 777	415
1894	551	46	839	215	1 924	86	2 270	176	736	47	967	159	1 365	184	1 881	402
1893	563	48	835	212	1 967	86	2 281	174	716	45	919	148	1 373	200	1 860	388
1892	551	52	765	193	1 703	69	2 105	132	672	37	820	132	1 335	196	1 784	383
1891	577	42	810	188	1 760	65	2 114	131	619	19	772	121	1 350	180	1 694	376
1890	490	30	755	160	1 801	64	2 001	117	642	35	767	127	1 287	149	1 609	366

[1]) bis [3]) vgl. Anm. [1]) bis [3]) auf Seite 82/83.

Geburtsjahre	Noch: Freiburg				Noch: Gelsenkirchen				Noch: Gleiwitz				Noch: Graz			
	männlich		weiblich		männlich		weiblich		männlich		weiblich		männlich		weiblich	
	insgesamt	darunter ledig	insgesamt	darunter ledig	insgesamt	darunter ledig	insgesamt	darunter ledig	insgesamt	darunter ledig	insgesamt	darunter ledig	insgesamt	darunter ledig	insgesamt	darunter ledig
1889	533	34	806	166	1 749	73	1 978	125	634	25	764	114	1 353	204	1 827	375
1888	552	46	725	169	1 795	52	1 803	109	601	20	676	86	1 280	155	1 748	368
1887	513	44	764	154	1 857	44	1 896	98	623	25	648	81	1 292	153	1 739	352
1886	513	34	696	144	1 718	43	1 767	69	544	28	621	73	1 268	154	1 734	352
1885	511	44	724	149	1 736	59	1 733	65	522	20	589	73	1 241	127	1 607	324
1884	526	42	739	123	1 503	45	1 531	77	508	26	556	63	1 256	127	1 620	335
1883	525	47	700	141	1 489	50	1 495	59	493	13	483	59	1 281	162	1 483	305
1882	585	38	698	120	1 452	47	1 545	54	458	19	519	68	1 164	122	1 518	301
1881	551	42	735	161	1 364	34	1 304	47	440	19	459	53	1 091	107	1 453	282
1880	545	40	639	127	1 353	32	1 396	50	446	17	444	43	1 164	121	1 486	296
1879	557	40	736	144	1 368	44	1 309	56	427	17	481	41	1 049	95	1 506	284
1878	551	41	660	125	1 323	32	1 312	43	380	16	419	48	1 059	99	1 436	289
1877	586	49	680	147	1 297	44	1 273	46	428	20	457	51	1 039	109	1 424	286
1876	549	40	656	139	1 226	39	1 233	30	337	13	423	44	1 071	110	1 492	297
1875	517	40	612	131	1 165	36	1 154	32	378	10	385	44	1 001	99	1 309	271
1874	445	29	572	113	1 061	27	1 136	26	317	10	415	35	922	94	1 259	253
1873	429	43	542	126	1 080	31	997	31	318	13	351	29	851	77	1 191	215
1872	405	39	490	97	911	26	901	27	263	5	320	29	795	80	1 100	215
1871	336	32	419	104	650	20	690	17	196	6	253	21	731	77	962	187
1870	354	31	415	74	756	17	763	23	259	7	271	22	690	67	971	221
1869	297	31	372	70	698	20	687	17	205	5	266	31	676	65	962	180
1868	301	25	327	61	571	12	589	10	215	7	252	24	569	62	810	147
1867	269	20	341	62	521	20	563	22	169	3	206	20	524	39	736	163
1866	235	38	320	71	489	15	545	13	157	1	228	19	493	51	760	142
1865	184	17	258	48	415	9	441	10	144	4	174	19	451	43	642	140
1864	190	22	238	52	370	15	444	7	119	5	191	16	407	45	655	124
1863	153	16	201	35	295	7	400	19	99	3	161	9	356	34	540	108
1862	123	9	192	34	271	7	327	9	84	1	120	11	303	28	511	108
1861	105	9	165	34	234	12	263	5	61	1	120	5	257	25	419	100
1860	97	11	152	37	173	5	243	11	52	—	101	14	232	20	373	83
1859	81	7	114	26	151	2	226	4	63	1	95	7	192	20	336	71
1858	66	6	102	21	125	2	163	4	36	—	83	11	155	16	309	71
1857	55	3	117	21	86	3	141	2	41	—	59	6	151	13	226	46
1856	38	5	80	14	77	1	101	2	20	—	40	6	96	6	219	50
1855	29	—	53	13	42	1	72	—	22	1	47	2	63	4	146	34
1854	27	2	52	14	38	2	81	2	10	—	23	2	64	1	143	22
1853	12	2	39	7	27	1	69	2	5	—	28	3	55	4	104	17
1852	15	1	21	2	23	1	40	1	6	—	21	—	37	5	38	15
1851	6	—	25	5	13	—	40	—	4	—	11	1	25	1	65	18
1850	6	—	13	3	10	—	26	1	4	—	11	—	21	2	40	11
1849	8	—	8	3	8	—	21	—	2	—	12	1	9	—	28	2
1848	3	1	6	—	6	1	12	—	3	—	5	—	6	—	21	4
1847	4	2	2	—	3	—	6	—	1	—	4	—	4	—	10	2
1846	4	—	6	—	2	—	3	—	1	—	1	—	3	—	8	1
1845	—	—	1	—	—	—	3	—	1	—	2	—	2	—	5	1
1844	1	—	—	—	—	—	5	—	—	—	1	—	2	1	7	1
1843	—	—	1	—	1	—	3	—	—	—	—	—	5	—	—	—
1842	—	—	1	—	—	—	1	—	—	—	—	—	—	—	2	1
1841	—	—	—	—	—	—	2	—	—	—	—	—	—	—	2	1
1840	—	—	—	—	—	—	2	—	—	—	—	—	—	—	—	—
1839 u.früher	—	—	1	—	—	—	—	—	—	—	—	—	—	—	—	—
Summe	49 455	24 337	59 032	29 658	156 598	72 328	160 907	66 946	53 755	26 483	60 293	28 811	93 274	42 629	111 505	48 731

Noch: Übersicht 6. Die Ständige Bevölkerung[1]) in den Großstädten

Geburtsjahre	Hagen (Westf.)				Halle a. S.				Hamburg				Hannover			
	männlich		weiblich		männlich		weiblich		männlich		weiblich		männlich		weiblich	
	insgesamt	darunter ledig	insgesamt	darunter ledig	insgesamt	darunter ledig	insgesamt	darunter ledig	insgesamt	darunter ledig	insgesamt	darunter ledig	insgesamt	darunter ledig	insgesamt	darunter ledig
1939[3])	543	543	513	513	735	735	731	731	5 416	5 416	5 383	5 383	1 530	1 530	1 403	1 403
1938	1 248	1 248	1 081	1 081	1 700	1 700	1 756	1 756	13 513	13 513	13 002	13 002	3 545	3 545	3 534	3 534
1937	1 172	1 172	1 135	1 135	1 652	1 652	1 626	1 626	13 129	13 129	12 150	12 150	3 253	3 253	3 090	3 090
1936	1 091	1 091	1 094	1 094	1 567	1 567	1 441	1 441	12 884	12 884	12 414	12 414	3 158	3 158	3 045	3 045
1935	1 156	1 156	1 100	1 100	1 578	1 578	1 508	1 508	13 142	13 142	12 297	12 297	3 191	3 191	3 069	3 069
1934	1 017	1 017	1 059	1 059	1 474	1 474	1 365	1 365	11 513	11 513	11 044	11 044	2 944	2 944	2 733	2 733
1933	819	819	683	683	1 052	1 052	1 037	1 037	8 667	8 667	8 091	8 091	2 102	2 102	2 066	2 066
1932	776	776	765	765	1 094	1 094	1 070	1 070	8 451	8 451	8 141	8 141	2 050	2 050	1 935	1 935
1931	875	875	818	818	1 150	1 150	1 114	1 114	9 091	9 091	8 772	8 772	2 220	2 220	2 109	2 109
1930	1 044	1 044	1 058	1 058	1 402	1 402	1 250	1 250	9 945	9 945	9 647	9 647	2 425	2 425	2 267	2 267
1929	1 077	1 077	992	992	1 427	1 427	1 314	1 314	9 969	9 969	9 469	9 469	2 389	2 389	2 388	2 388
1928	1 161	1 161	1 162	1 162	1 422	1 422	1 368	1 368	10 013	10 013	10 027	10 027	2 471	2 471	2 564	2 564
1927	1 026	1 026	1 074	1 074	1 342	1 342	1 356	1 356	9 640	9 640	9 450	9 450	2 569	2 569	2 421	2 421
1926	1 146	1 146	1 106	1 106	1 580	1 580	1 401	1 401	10 182	10 182	9 943	9 943	2 730	2 730	2 655	2 655
1925	1 092	1 092	1 114	1 114	1 578	1 578	1 404	1 404	10 642	10 642	10 078	10 078	2 838	2 838	2 693	2 693
1924	1 137	1 137	1 161	1 161	1 534	1 534	1 577	1 577	10 343	10 343	9 390	9 390	2 640	2 640	2 575	2 575
1923	1 182	1 182	1 244	1 242	1 570	1 570	1 651	1 651	10 430	10 430	9 472	9 465	2 674	2 674	2 928	2 927
1922	1 249	1 249	1 347	1 343	1 624	1 624	1 935	1 929	11 475	11 475	10 796	10 777	3 080	3 080	3 421	3 409
1921	1 272	1 272	1 397	1 386	1 776	1 776	2 151	2 127	12 638	12 634	12 452	12 306	3 142	3 140	4 084	4 028
1920	1 137	1 136	1 472	1 426	1 715	1 714	2 258	2 151	12 801	12 792	14 242	13 580	2 938	2 936	4 213	4 031
1919	765	761	1 102	1 012	1 073	1 069	1 708	1 519	7 423	7 369	10 892	9 735	1 990	1 982	3 479	3 180
1918	394	384	825	695	546	541	1 033	825	3 250	3 175	7 016	5 675	1 013	995	2 341	1 945
1917	267	246	715	529	555	538	897	636	2 631	2 487	6 871	4 925	798	769	2 287	1 727
1916	279	256	867	605	782	733	1 110	671	3 276	2 970	7 996	4 897	1 185	1 065	2 681	1 766
1915	477	395	1 131	643	1 316	1 137	1 538	747	6 192	5 143	11 311	5 832	2 155	1 867	3 494	1 950
1914	1 260	934	1 528	745	2 263	1 782	1 874	752	13 130	10 108	14 378	6 187	4 341	3 405	4 458	2 110
1913	1 318	880	1 506	609	2 180	1 369	1 970	653	13 727	8 569	14 710	5 307	4 556	2 999	4 484	1 813
1912	1 401	798	1 496	500	2 175	1 173	1 962	556	14 368	7 521	15 307	4 661	4 623	2 567	4 441	1 437
1911	1 412	635	1 416	418	2 074	913	1 949	459	13 973	6 014	15 139	3 911	4 226	1 946	4 267	1 261
1910	1 384	552	1 516	409	2 001	660	1 972	404	14 879	5 459	16 041	3 741	4 371	1 636	4 490	1 131
1909	1 458	479	1 598	378	2 175	582	2 108	358	15 767	4 850	16 789	3 646	4 605	1 481	4 603	1 118
1908	1 479	388	1 696	325	2 098	458	2 018	358	16 463	4 411	17 110	3 470	4 530	1 223	4 657	954
1907	1 535	354	1 604	313	2 077	410	2 101	339	15 827	3 651	16 834	3 146	4 372	969	4 712	911
1906	1 570	309	1 575	264	1 932	345	2 035	306	16 049	3 404	17 091	3 024	4 246	881	4 513	897
1905	1 448	257	1 513	242	1 839	284	1 998	314	15 460	2 883	16 512	2 929	4 176	731	4 533	847
1904	1 480	222	1 508	266	1 794	234	1 878	295	15 955	2 622	16 334	2 803	4 303	671	4 557	362
1903	1 469	174	1 413	244	1 908	217	1 847	247	15 532	2 436	15 951	2 841	4 171	625	4 511	805
1902	1 491	170	1 419	235	1 887	201	1 954	302	16 225	2 263	16 419	2 721	4 299	550	4 566	859
1901	1 545	162	1 418	194	2 038	186	1 964	304	15 289	2 071	15 974	2 508	4 301	493	4 606	792
1900	1 473	147	1 458	188	1 891	173	1 945	266	15 008	1 793	15 708	2 454	4 236	434	4 494	777
1899	1 330	110	1 364	172	1 808	132	1 943	251	13 802	1 489	15 682	2 466	4 114	350	4 440	699
1898	1 223	84	1 333	162	1 821	120	1 868	240	13 311	1 303	16 148	2 366	3 843	321	4 565	700
1897	1 235	92	1 328	177	1 717	110	2 029	231	12 603	1 169	15 881	2 346	3 607	264	4 278	678
1896	1 074	59	1 207	128	1 628	79	1 911	237	12 283	1 049	16 175	2 300	3 366	247	4 407	642
1895	991	59	1 203	125	1 411	70	1 811	253	11 285	914	15 457	2 197	3 205	209	4 170	572
1894	975	57	1 132	159	1 437	62	1 808	225	11 615	866	15 599	2 157	3 049	212	4 000	569
1893	890	48	1 224	143	1 419	73	1 753	201	11 641	843	15 198	2 000	3 172	179	4 159	568
1892	903	48	1 145	134	1 470	65	1 682	204	11 014	792	14 260	1 825	3 025	174	3 937	529
1891	866	38	1 143	118	1 423	63	1 759	222	11 069	698	13 814	1 637	3 083	154	3 858	512
1890	911	48	1 079	112	1 330	44	1 698	202	11 390	758	13 911	1 567	3 073	142	3 634	449

[1]) bis [3]) vgl. Anm. [1]) bis [3]) auf Seite 82/83.

Geburtsjahre	Noch: Hagen (Westf.)				Noch: Halle a. S.				Noch: Hamburg				Noch: Hannover			
	männlich		weiblich		männlich		weiblich		männlich		weiblich		männlich		weiblich	
	insgesamt	darunter ledig	insgesamt	darunter ledig	insgesamt	darunter ledig	insgesamt	darunter ledig	insgesamt	darunter ledig	insgesamt	darunter ledig	insgesamt	darunter ledig	insgesamt	darunter ledig
1889	903	41	1 112	97	1 296	54	1 606	181	11 637	765	13 675	1 505	2 995	137	3 725	449
1888	923	31	1 011	86	1 317	52	1 528	173	11 475	735	13 231	1 434	3 044	151	3 642	405
1887	920	35	1 030	80	1 323	54	1 492	143	11 209	750	12 294	1 179	2 895	139	3 474	406
1886	924	44	954	72	1 219	43	1 492	163	10 953	684	11 948	1 120	2 713	109	3 247	375
1885	869	37	957	57	1 160	38	1 436	135	10 809	676	11 702	1 193	2 682	134	3 084	316
1884	867	28	847	70	1 174	34	1 357	147	10 635	678	11 359	1 082	2 650	135	3 015	301
1883	804	34	817	53	1 129	35	1 270	124	10 372	645	10 863	974	2 490	102	2 892	290
1882	799	36	786	49	1 067	38	1 280	131	10 324	666	10 932	956	2 467	109	2 851	286
1881	777	35	777	52	1 019	29	1 167	118	9 838	595	10 245	949	2 404	101	2 679	260
1880	795	30	734	50	993	26	1 209	115	9 664	630	10 069	860	2 357	120	2 621	271
1879	769	42	805	63	1 033	26	1 174	135	9 497	599	10 054	841	2 437	102	2 727	268
1878	728	43	702	48	958	36	1 096	109	9 022	599	9 591	861	2 331	85	2 855	279
1877	684	32	696	67	993	27	1 170	120	8 653	577	9 213	825	2 381	113	2 626	256
1876	712	33	666	32	901	21	1 102	107	8 282	547	9 185	859	2 245	92	2 637	236
1875	715	30	662	42	825	30	1 071	95	7 865	537	8 361	781	2 287	103	2 455	254
1874	611	25	603	40	329	26	1 009	91	7 351	464	8 041	723	2 093	119	2 261	215
1873	601	32	505	24	723	21	857	76	6 735	465	7 324	653	1 863	84	2 159	205
1872	456	20	498	22	742	26	879	74	6 434	441	7 193	608	1 747	80	1 956	184
1871	374	24	377	18	544	19	627	74	5 315	362	5 759	498	1 523	67	1 635	153
1870	393	28	467	33	582	17	798	80	5 716	379	6 225	509	1 533	81	1 669	156
1869	385	23	351	23	629	9	807	79	5 365	361	5 966	493	1 492	71	1 584	158
1868	280	13	346	26	556	8	717	71	4 760	334	5 216	470	1 248	54	1 440	159
1867	281	10	290	11	491	20	596	48	4 477	290	4 918	391	1 090	45	1 259	137
1866	263	12	286	20	466	18	639	58	4 075	275	4 885	394	1 066	38	1 370	144
1865	237	7	226	11	416	11	505	44	3 496	208	4 158	364	923	41	1 117	115
1864	203	10	226	17	376	8	498	39	3 167	188	3 816	337	834	43	1 066	112
1863	176	5	209	12	297	4	409	39	2 823	182	3 450	300	731	37	991	106
1862	137	4	162	8	282	10	422	40	2 343	138	2 992	252	582	29	846	86
1861	125	5	146	10	250	6	365	31	2 035	131	2 701	261	523	20	727	93
1860	117	4	123	7	239	4	332	32	1 746	113	2 455	250	415	10	671	80
1859	98	7	120	3	186	5	290	28	1 461	83	2 095	183	356	20	594	68
1858	70	1	83	5	168	2	227	16	1 154	77	1 794	153	290	10	497	63
1857	42	1	80	4	139	4	208	14	920	47	1 514	127	273	8	370	53
1856	42	—	66	4	98	3	171	18	742	52	1 289	125	183	8	281	29
1855	32	1	53	4	69	4	126	12	571	27	900	87	146	2	277	39
1854	25	2	37	2	56	1	90	10	460	28	826	74	135	9	225	22
1853	12	1	30	1	50	—	79	11	302	15	714	69	93	3	186	24
1852	8	—	28	—	40	3	59	4	259	13	505	41	64	2	133	14
1851	8	—	21	—	19	2	42	3	152	10	383	32	52	4	111	16
1850	4	—	18	—	23	—	19	1	120	3	337	22	38	1	78	7
1849	3	—	13	—	7	—	23	1	69	2	183	12	24	—	50	5
1848	1	—	8	—	8	—	16	3	47	—	134	10	14	—	41	3
1847	1	—	5	1	5	—	10	—	40	2	80	8	7	—	18	3
1846	1	—	2	—	2	—	9	2	25	—	67	6	8	—	16	2
1845	—	—	3	—	2	—	5	—	11	—	33	3	6	—	7	—
1844	—	—	—	—	2	—	1	—	15	2	32	2	3	—	6	1
1843	1	—	—	—	—	—	1	—	4	—	15	1	2	—	7	—
1842	1	—	—	—	—	—	2	1	6	1	12	2	1	1	2	1
1841	—	—	—	—	—	—	—	—	3	3	7	—	—	—	1	—
1840	—	—	1	—	—	—	2	—	2	—	9	2	—	—	1	—
1839 u. früher	—	—	—	—	—	—	—	—	—	—	—	—	—	—	—	—
Summe	72 705	31 181	78 776	32 814	103 743	43 590	113 737	44 739	806 778	327 330	891 610	333 601	217 649	86 045	246 997	95 108

Noch: Übersicht 6. Die Ständige Bevölkerung[1]) in den Großstädten

Geburtsjahre	Hindenburg O. S.				Karlsruhe				Kassel				Kiel			
	männlich		weiblich		männlich		weiblich		männlich		weiblich		männlich		weiblich	
	insgesamt	darunter ledig	insgesamt	darunter ledig	insgesamt	darunter ledig	insgesamt	darunter ledig	insgesamt	darunter ledig	insgesamt	darunter ledig	insgesamt	darunter ledig	insgesamt	darunter ledig
1939[3])	581	581	535	535	587	587	629	629	743	743	733	733	1 111	1 111	984	984
1938	1 328	1 328	1 256	1 256	1 429	1 429	1 455	1 455	1 894	1 894	1 721	1 721	2 475	2 475	2 436	2 436
1937	1 097	1 097	1 244	1 244	1 359	1 359	1 307	1 307	1 600	1 600	1 530	1 530	2 271	2 271	2 119	2 119
1936	1 287	1 287	1 277	1 277	1 279	1 279	1 322	1 322	1 608	1 608	1 481	1 481	2 248	2 248	2 092	2 092
1935	1 343	1 343	1 210	1 210	1 278	1 278	1 299	1 299	1 559	1 559	1 591	1 591	2 052	2 052	1 976	1 976
1934	1 227	1 227	1 218	1 218	1 116	1 116	1 117	1 117	1 493	1 493	1 358	1 358	1 874	1 874	1 820	1 820
1933	995	995	1 006	1 006	980	980	948	948	1 124	1 124	1 090	1 090	1 313	1 313	1 297	1 297
1932	1 021	1 021	980	980	939	939	908	908	1 131	1 131	997	997	1 219	1 219	1 211	1 211
1931	1 093	1 093	1 104	1 104	1 021	1 021	992	992	1 200	1 200	1 082	1 082	1 322	1 322	1 224	1 224
1930	1 279	1 279	1 241	1 241	1 104	1 104	1 071	1 071	1 243	1 243	1 243	1 243	1 370	1 370	1 383	1 383
1929	1 251	1 251	1 148	1 148	1 121	1 121	1 150	1 150	1 372	1 372	1 261	1 261	1 480	1 480	1 411	1 411
1928	1 216	1 216	1 134	1 134	1 095	1 095	1 229	1 229	1 377	1 377	1 376	1 376	1 533	1 533	1 369	1 369
1927	1 147	1 147	1 165	1 165	1 193	1 193	1 193	1 193	1 311	1 311	1 336	1 336	1 424	1 424	1 405	1 405
1926	1 217	1 217	1 194	1 194	1 243	1 243	1 216	1 216	1 452	1 452	1 282	1 282	1 434	1 434	1 400	1 400
1925	998	998	1 008	1 008	1 250	1 250	1 349	1 349	1 504	1 504	1 353	1 353	1 493	1 493	1 458	1 458
1924	950	950	821	821	1 377	1 377	1 326	1 326	1 546	1 546	1 426	1 426	1 340	1 340	1 246	1 246
1923	1 206	1 206	1 010	1 010	1 401	1 401	1 465	1 465	1 517	1 517	1 644	1 643	1 525	1 525	1 463	1 463
1922	1 211	1 211	998	990	1 472	1 472	1 604	1 603	1 602	1 602	1 920	1 917	1 535	1 535	1 564	1 561
1921	1 120	1 120	989	956	1 454	1 453	1 812	1 805	1 692	1 692	2 064	2 040	1 859	1 858	2 029	1 997
1920	870	869	902	820	1 237	1 236	2 007	1 964	1 656	1 653	2 323	2 234	2 287	2 286	2 360	2 268
1919	649	639	684	547	836	830	1 490	1 422	1 028	1 016	1 758	1 599	1 752	1 740	1 910	1 714
1918	329	318	553	361	399	396	1 047	915	433	429	1 200	1 014	1 164	1 147	1 426	1 174
1917	230	220	473	295	404	385	1 002	827	453	422	1 099	801	1 396	1 370	1 434	1 021
1916	220	193	595	277	489	452	1 076	772	527	472	1 276	800	1 846	1 764	1 656	1 015
1915	349	289	804	327	1 043	944	1 341	845	1 003	849	1 692	920	2 737	2 525	2 056	992
1914	845	630	1 013	330	1 706	1 441	1 747	993	2 009	1 536	2 024	881	3 875	3 343	2 448	1 010
1913	942	571	1 085	303	1 631	1 113	1 704	838	2 091	1 335	2 004	732	3 881	2 765	2 481	776
1912	973	471	1 111	259	1 709	1 008	1 810	795	2 215	1 175	2 033	627	3 451	2 036	2 673	732
1911	1 101	459	1 082	219	1 537	741	1 672	609	2 052	876	1 906	503	3 220	1 625	2 512	602
1910	1 148	382	1 221	220	1 587	600	1 851	606	2 130	746	2 031	489	3 323	1 358	2 530	529
1909	1 082	288	1 147	178	1 640	542	1 936	618	2 095	623	2 151	472	3 097	1 057	2 615	483
1908	1 195	298	1 217	226	1 690	428	1 967	532	1 977	489	2 161	444	2 960	878	2 522	423
1907	1 239	256	1 197	197	1 602	404	1 950	545	2 075	438	2 082	404	2 943	724	2 422	388
1906	1 261	245	1 146	171	1 571	294	1 907	532	2 038	355	2 101	403	2 847	600	2 212	378
1905	1 178	175	1 130	184	1 618	244	1 834	465	1 891	295	2 013	362	2 648	508	2 151	339
1904	1 165	157	1 119	182	1 566	227	1 864	460	1 895	270	1 983	366	2 531	421	2 129	323
1903	1 194	179	1 152	190	1 483	191	1 759	409	1 796	231	1 886	356	2 372	337	2 065	308
1902	1 235	172	1 173	169	1 527	168	1 813	389	1 802	217	1 950	321	2 236	338	2 110	262
1901	1 245	133	1 272	164	1 420	130	1 735	395	1 776	181	1 814	331	2 034	277	1 948	274
1900	1 229	99	1 132	152	1 422	133	1 699	379	1 774	157	1 825	300	1 916	233	1 867	236
1899	1 190	108	1 195	139	1 374	120	1 658	331	1 666	118	1 768	291	1 824	176	1 877	269
1898	1 079	96	1 126	141	1 284	86	1 687	345	1 528	95	1 794	266	1 671	153	1 913	233
1897	1 032	59	1 108	155	1 176	58	1 654	313	1 511	88	1 739	264	1 596	146	1 899	227
1896	929	54	1 032	160	1 161	62	1 556	269	1 426	56	1 837	288	1 601	126	2 000	238
1895	914	48	1 023	123	1 128	73	1 611	265	1 329	63	1 780	247	1 533	112	1 889	219
1894	816	39	1 003	129	1 055	67	1 559	265	1 260	62	1 707	230	1 494	116	1 958	206
1893	840	45	991	129	1 026	40	1 504	271	1 329	53	1 740	243	1 482	80	1 953	196
1892	761	38	879	119	1 029	51	1 434	238	1 239	42	1 655	252	1 494	88	1 812	186
1891	637	34	815	102	1 118	47	1 425	232	1 250	48	1 666	215	1 568	82	1 879	197
1890	667	32	860	86	1 112	57	1 355	202	1 238	35	1 524	184	1 575	77	1 791	164

[1]) bis [3]) vgl. Anm. [1]) bis [3]) auf Seite 82/83.

Geburtsjahre	Noch: Hindenburg O. S.				Noch: Karlsruhe				Noch: Kassel				Noch: Kiel			
	männlich		weiblich		männlich		weiblich		männlich		weiblich		männlich		weiblich	
	insgesamt	darunter ledig	insgesamt	darunter ledig	insgesamt	darunter ledig	insgesamt	darunter ledig	insgesamt	darunter ledig	insgesamt	darunter ledig	insgesamt	darunter ledig	insgesamt	darunter ledig
1889	676	21	742	77	1 027	56	1 403	205	1 235	44	1 626	195	1 544	90	1 731	153
1888	718	29	737	76	1 033	49	1 339	201	1 262	48	1 507	180	1 534	93	1 697	145
1887	600	23	723	63	1 063	52	1 232	159	1 276	52	1 375	168	1 558	91	1 688	112
1886	614	17	676	55	1 024	43	1 259	157	1 213	39	1 333	147	1 578	78	1 616	129
1885	591	25	660	56	1 028	40	1 253	186	1 147	42	1 237	137	1 561	74	1 773	145
1884	554	26	539	42	1 018	49	1 206	151	1 133	43	1 299	158	1 549	80	1 633	107
1883	475	18	569	43	1 031	45	1 208	150	1 032	26	1 259	144	1 479	83	1 551	116
1882	468	16	523	38	1 055	49	1 236	168	1 076	26	1 281	135	1 492	79	1 576	105
1881	503	19	500	45	1 062	38	1 198	139	1 035	39	1 174	124	1 458	80	1 482	90
1880	408	14	465	26	956	38	1 099	133	1 007	34	1 198	161	1 420	71	1 443	85
1879	426	10	515	41	979	49	1 095	138	1 078	34	1 180	134	1 418	58	1 464	97
1878	464	13	494	31	969	45	1 125	149	1 061	43	1 171	147	1 359	56	1 318	80
1877	461	13	513	34	989	27	1 114	137	1 015	41	1 153	153	1 328	56	1 264	68
1876	404	9	481	32	929	37	1 007	117	974	34	1 095	135	1 339	57	1 313	106
1875	425	7	519	25	903	50	1 021	140	990	29	1 142	117	1 171	58	1 195	81
1874	408	14	426	24	824	35	917	142	862	34	1 006	110	1 116	57	1 080	57
1873	374	11	419	21	725	22	801	35	829	31	820	104	969	33	1 080	78
1872	356	12	396	16	711	28	819	107	712	17	825	110	959	50	972	60
1871	224	5	300	16	558	28	634	83	628	24	695	75	728	40	800	53
1870	276	4	306	12	544	25	682	81	611	24	743	86	762	43	784	54
1869	250	4	306	10	519	21	625	89	577	19	713	97	773	46	784	65
1868	208	4	255	10	411	19	560	74	512	9	606	64	599	21	649	36
1867	187	4	251	10	404	16	495	68	417	15	530	71	572	35	631	34
1866	176	3	247	9	384	14	464	67	447	18	563	77	541	26	617	40
1865	158	3	225	10	318	15	357	57	378	17	473	55	456	17	562	34
1864	129	4	208	12	265	10	359	57	327	12	427	51	407	17	504	21
1863	109	—	170	9	232	9	298	47	297	7	399	49	332	20	444	24
1862	109	2	130	2	180	7	269	45	240	12	307	47	288	23	351	24
1861	81	2	111	3	149	8	203	26	203	12	269	40	252	9	326	21
1860	76	—	127	6	146	7	197	22	172	9	239	33	216	9	315	22
1859	62	2	118	7	95	4	167	20	163	6	237	23	186	5	265	17
1858	46	1	87	3	93	5	146	19	127	6	179	27	174	7	225	9
1857	40	2	70	1	51	3	96	17	95	5	151	18	117	4	186	10
1856	25	1	55	—	58	2	93	11	73	1	125	15	105	6	165	11
1855	20	1	42	1	35	—	71	11	56	2	109	17	77	6	121	6
1854	18	—	49	—	40	1	60	8	33	2	74	11	64	2	107	3
1853	10	—	23	1	18	1	36	4	33	—	61	5	41	—	79	6
1852	9	1	21	—	20	1	31	4	27	2	50	11	39	1	63	3
1851	4	—	13	—	16	—	26	3	20	—	37	6	23	1	42	—
1850	2	—	9	—	10	—	23	1	16	—	25	2	26	3	44	1
1849	—	—	13	—	6	—	20	4	7	—	19	1	18	1	24	1
1848	1	—	5	—	9	1	7	1	9	—	17	1	16	—	20	—
1847	1	—	2	—	3	1	5	—	1	—	8	—	2	—	10	1
1846	—	—	1	—	1	—	6	1	1	—	4	1	5	1	8	—
1845	—	—	2	—	1	—	3	1	3	—	2	—	3	1	6	—
1844	—	—	—	—	1	—	4	1	1	—	5	1	1	—	9	1
1843	—	—	—	—	—	—	3	1	—	—	2	1	1	1	3	—
1842	—	—	—	—	—	—	1	—	2	—	1	1	1	—	1	—
1841	—	—	1	—	—	—	—	—	—	—	—	—	1	—	1	—
1840	—	—	—	—	—	—	—	—	—	—	—	—	1	—	—	—
1839 u. früher	—	—	—	—	—	—	—	—	—	—	—	—	—	—	—	—
Summe	61 257	29 503	64 822	28 418	84 171	36 215	100 318	44 911	99 873	42 251	111 751	46 764	132 891	60 954	128 407	49 545

Noch: Übersicht 6. Die Ständige Bevölkerung[1]) in den Großstädten

Geburtsjahre	Köln				Königsberg (Pr)				Krefeld				Leipzig			
	männlich		weiblich		männlich		weiblich		männlich		weiblich		männlich		weiblich	
	insgesamt	darunter ledig	insgesamt	darunter ledig	insgesamt	darunter ledig	insgesamt	darunter ledig	insgesamt	darunter ledig	insgesamt	darunter ledig	insgesamt	darunter ledig	insgesamt	darunter ledig
1939[3])	2 530	2 530	2 399	2 399	1 669	1 669	1 499	1 499	553	553	527	527	1 986	1 986	1 890	1 890
1938	6 005	6 005	5 609	5 609	3 777	3 777	3 663	3 663	1 414	1 414	1 345	1 345	4 616	4 616	4 538	4 538
1937	5 721	5 721	5 389	5 389	3 315	3 315	3 212	3 212	1 283	1 283	1 307	1 307	4 154	4 154	4 158	4 158
1936	5 715	5 715	5 555	5 555	3 326	3 326	3 072	3 072	1 234	1 234	1 200	1 200	4 325	4 325	4 119	4 119
1935	5 539	5 539	5 328	5 328	3 100	3 100	3 053	3 053	1 306	1 306	1 274	1 274	4 292	4 292	4 008	4 008
1934	5 388	5 388	5 239	5 239	2 923	2 923	2 775	2 775	1 217	1 217	1 252	1 252	3 937	3 937	3 718	3 718
1933	4 097	4 097	3 946	3 946	2 208	2 208	2 085	2 085	941	941	885	885	3 106	3 106	2 801	2 801
1932	4 233	4 233	4 042	4 042	2 187	2 187	2 095	2 095	935	935	943	943	3 300	3 300	3 061	3 061
1931	4 501	4 501	4 331	4 331	2 218	2 218	2 086	2 086	967	967	939	939	3 459	3 459	3 335	3 335
1930	5 005	5 005	4 681	4 681	2 402	2 402	2 237	2 237	1 057	1 057	982	982	3 930	3 930	3 730	3 730
1929	4 929	4 929	4 919	4 919	2 312	2 312	2 322	2 322	1 052	1 052	1 020	1 020	3 971	3 971	3 761	3 761
1928	4 950	4 950	4 876	4 876	2 398	2 398	2 312	2 312	1 076	1 076	1 063	1 063	4 025	4 025	3 868	3 868
1927	5 050	5 050	4 900	4 900	2 243	2 243	2 331	2 331	1 026	1 026	1 029	1 029	4 043	4 043	3 911	3 911
1926	5 184	5 184	5 222	5 222	2 395	2 395	2 366	2 366	1 068	1 068	1 116	1 116	4 155	4 155	4 112	4 112
1925	4 975	4 975	5 149	5 149	2 403	2 403	2 467	2 467	1 140	1 140	1 036	1 036	4 205	4 205	4 172	4 172
1924	4 992	4 992	5 256	5 256	2 451	2 451	2 425	2 425	1 167	1 167	1 197	1 197	3 786	3 786	3 933	3 933
1923	4 780	4 780	5 352	5 348	2 566	2 586	2 551	2 549	1 147	1 147	1 249	1 248	4 190	4 190	4 418	4 417
1922	5 483	5 483	6 001	5 980	2 754	2 754	2 916	2 903	1 255	1 255	1 383	1 379	4 793	4 793	5 190	5 184
1921	5 592	5 590	6 710	6 616	2 869	2 868	3 462	3 424	1 149	1 149	1 580	1 569	5 170	5 170	6 046	5 984
1920	5 557	5 547	7 408	7 088	2 656	2 655	3 845	3 661	1 091	1 090	1 655	1 615	5 131	5 129	6 867	6 652
1919	3 528	3 480	5 775	5 240	1 662	1 647	3 041	2 688	656	643	1 261	1 179	3 116	3 107	5 125	4 709
1918	1 821	1 737	4 109	3 379	897	880	2 089	1 695	272	262	876	735	1 268	1 250	3 296	2 778
1917	1 451	1 356	3 892	2 900	1 155	1 095	2 181	1 596	197	185	852	661	1 002	960	2 990	2 286
1916	1 562	1 364	4 519	2 998	1 080	982	2 545	1 617	239	199	996	660	1 411	1 272	3 459	2 313
1915	2 931	2 369	5 988	3 476	2 148	1 810	2 873	1 577	493	380	1 384	796	2 559	2 145	4 964	2 812
1914	5 678	4 325	7 097	3 535	3 600	2 717	3 489	1 672	1 236	907	1 624	797	5 497	4 314	6 060	2 940
1913	6 351	3 731	7 323	3 098	2 776	1 510	3 655	1 511	1 451	828	1 617	662	6 049	3 830	6 275	2 557
1912	6 507	3 155	7 479	2 692	3 765	2 014	3 769	1 336	1 419	694	1 602	571	6 161	3 293	6 578	2 231
1911	6 160	2 632	7 085	2 224	3 694	1 638	3 661	1 169	1 430	548	1 613	470	5 729	2 578	6 242	1 848
1910	6 588	2 254	7 656	2 182	3 849	1 495	3 726	1 090	1 532	497	1 627	393	6 282	2 203	6 713	1 719
1909	7 088	2 098	8 093	2 088	3 547	1 088	3 673	1 041	1 529	403	1 737	420	6 529	2 046	7 094	1 698
1908	7 419	1 901	8 383	2 096	3 609	961	3 669	962	1 610	336	1 813	414	6 536	1 774	7 210	1 571
1907	7 337	1 600	8 288	1 960	3 489	793	3 515	840	1 540	302	1 713	357	6 581	1 455	7 103	1 549
1906	7 309	1 380	8 087	1 797	3 293	636	3 354	762	1 558	258	1 774	325	6 682	1 328	7 169	1 381
1905	6 964	1 197	8 035	1 652	3 060	505	3 277	750	1 471	211	1 649	323	6 415	1 115	6 792	1 419
1904	7 029	1 101	8 032	1 672	2 944	465	3 309	728	1 572	220	1 665	344	6 283	1 009	6 784	1 325
1903	7 053	977	7 680	1 520	2 799	383	3 103	728	1 465	161	1 659	305	6 060	858	6 693	1 305
1902	7 061	887	7 645	1 495	2 944	349	3 290	683	1 548	155	1 666	302	6 509	798	7 021	1 349
1901	6 935	803	7 729	1 530	2 693	330	3 132	660	1 548	157	1 591	284	6 179	715	6 885	1 343
1900	6 684	675	7 219	1 332	2 629	248	2 892	577	1 379	121	1 479	268	5 953	649	6 596	1 191
1899	6 037	525	7 191	1 284	2 443	212	3 004	587	1 378	114	1 458	218	5 817	528	6 556	1 168
1898	5 839	448	7 116	1 233	2 355	182	3 146	607	1 210	95	1 428	237	5 507	460	6 689	1 187
1897	5 416	418	6 846	1 184	2 260	165	2 947	541	1 189	90	1 501	232	5 029	375	6 542	1 109
1896	5 228	379	7 030	1 210	2 206	156	2 917	530	1 163	79	1 463	247	5 077	370	6 563	1 037
1895	4 900	324	6 673	1 074	2 089	148	2 879	485	1 056	64	1 394	239	4 599	328	6 271	1 064
1894	4 875	291	6 638	1 087	2 172	117	2 867	499	994	53	1 300	211	4 483	286	6 523	1 041
1893	4 801	272	6 332	993	2 158	103	2 810	480	1 060	67	1 389	207	4 535	253	6 476	1 001
1892	4 848	288	6 406	956	2 188	118	2 760	480	1 024	54	1 320	225	4 524	267	6 216	879
1891	4 722	244	6 147	895	2 204	107	2 687	455	1 010	66	1 382	220	4 772	263	6 334	908
1890	4 590	248	5 874	826	2 182	95	2 715	447	1 023	44	1 219	171	4 739	258	6 035	785

[1]) bis [3]) vgl. Anm. [1]) bis [3]) auf Seite 82/83.

Geburtsjahre	Noch: Köln				Noch: Königsberg (Pr)				Noch: Krefeld				Noch: Leipzig			
	männlich		weiblich		männlich		weiblich		männlich		weiblich		männlich		weiblich	
	insgesamt	darunter ledig	insgesamt	darunter ledig	insgesamt	darunter ledig	insgesamt	darunter ledig	insgesamt	darunter ledig	insgesamt	darunter ledig	insgesamt	darunter ledig	insgesamt	darunter ledig
1889	4 822	310	5 823	818	2 053	88	2 610	449	1 037	56	1 411	188	4 935	238	6 245	827
1888	4 538	265	5 555	748	1 944	83	2 641	391	1 046	48	1 315	200	4 928	245	6 090	753
1887	4 611	238	5 338	665	1 960	94	2 482	388	1 132	64	1 293	198	4 851	242	5 970	691
1886	4 464	249	5 137	634	1 907	71	2 351	361	1 076	55	1 122	156	4 561	197	5 610	645
1885	4 667	247	5 270	582	1 810	84	2 251	330	1 023	37	1 194	174	4 566	210	5 352	564
1884	4 464	211	4 992	607	1 734	93	2 026	331	963	50	1 136	156	4 278	202	5 165	573
1883	4 296	216	4 702	536	1 656	81	2 076	305	945	52	1 110	147	4 107	202	4 832	514
1882	4 333	271	4 759	529	1 561	64	1 919	264	1 005	46	1 123	150	4 021	179	4 839	494
1881	4 072	230	4 607	512	1 484	67	1 771	294	940	51	1 067	155	3 960	156	4 461	438
1880	4 169	228	4 414	491	1 442	76	1 787	234	857	44	1 038	125	3 937	163	4 500	426
1879	4 191	243	4 312	464	1 515	74	1 958	337	905	46	1 034	136	3 970	170	4 512	429
1878	4 045	219	4 157	476	1 397	63	1 875	264	895	62	989	130	3 933	156	4 418	426
1877	4 010	219	4 190	456	1 339	53	1 691	253	901	35	897	103	3 960	182	4 426	358
1876	3 808	234	4 127	447	1 259	40	1 706	274	808	48	878	93	3 738	148	4 151	375
1875	3 530	236	3 680	405	1 253	53	1 669	223	781	45	850	123	3 393	148	3 782	361
1874	3 286	199	3 422	360	1 161	48	1 605	253	742	51	780	100	3 234	136	3 666	325
1873	2 927	157	3 165	360	1 107	42	1 442	234	642	26	720	71	2 916	127	3 216	268
1872	2 665	174	2 995	319	1 160	46	1 450	241	616	40	702	116	2 674	123	3 154	295
1871	2 016	137	2 093	232	705	40	1 014	159	419	30	546	78	2 116	92	2 435	215
1870	2 297	174	2 381	285	777	28	1 292	216	456	24	566	81	2 318	102	2 561	217
1869	2 103	136	2 332	254	838	46	1 232	202	465	32	539	68	2 191	88	2 543	244
1868	1 720	131	1 991	225	641	27	964	158	419	22	472	60	1 861	86	2 286	195
1867	1 505	86	1 792	214	558	22	957	159	381	27	470	57	1 660	63	2 093	193
1866	1 434	94	1 700	185	551	16	997	171	390	24	466	58	1 568	60	2 089	157
1865	1 284	74	1 445	185	499	19	871	150	314	15	428	57	1 412	53	1 729	140
1864	1 055	72	1 387	177	506	22	994	156	300	27	402	54	1 270	44	1 694	124
1863	988	72	1 196	144	456	21	862	155	301	13	347	48	1 078	42	1 530	123
1862	841	56	1 012	136	347	18	707	101	187	9	295	45	916	35	1 295	110
1861	664	45	898	121	333	15	676	104	175	9	273	35	780	30	1 045	86
1860	566	34	810	98	292	14	595	91	189	8	255	27	636	28	1 051	82
1859	471	31	752	77	242	7	501	79	160	8	224	27	547	23	878	71
1858	369	25	565	62	208	13	492	99	150	8	197	26	409	7	710	57
1857	294	19	429	58	162	8	393	78	114	12	157	18	357	8	573	35
1856	239	10	386	50	122	4	278	48	75	6	123	16	251	10	483	34
1855	148	13	255	34	83	7	259	48	64	3	85	6	202	10	333	22
1854	130	6	208	28	85	3	235	48	55	3	80	10	125	6	317	23
1853	84	10	156	17	71	3	173	28	32	2	48	5	130	6	232	13
1852	67	2	143	14	45	3	130	19	29	1	52	5	95	2	191	24
1851	61	6	112	14	39	2	116	23	14	2	33	3	63	—	115	12
1850	50	3	90	12	23	1	82	14	13	—	39	4	46	—	108	2
1849	31	2	59	7	12	2	58	9	2	1	15	3	28	—	53	4
1848	14	—	45	6	8	—	49	8	9	—	16	3	20	2	37	3
1847	12	—	20	4	8	—	30	3	2	—	8	—	7	—	13	—
1846	6	1	11	2	4	—	16	3	1	—	3	1	10	—	18	1
1845	4	1	6	1	1	—	10	—	2	—	3	1	1	—	13	3
1844	4	—	14	—	2	—	10	2	2	—	3	2	1	—	10	—
1843	—	—	3	—	—	—	9	1	—	—	1	—	3	—	6	—
1842	2	1	3	—	4	1	6	—	—	—	1	—	—	—	2	1
1841	1	—	2	—	1	—	2	1	1	—	—	—	1	—	1	—
1840	—	—	2	—	—	—	—	—	—	—	—	—	3	—	4	—
1839 u.früher	—	—	3	2	—	—	—	—	—	—	—	—	—	—	3	—
Summe	356 726	148 102	411 626	173 528	165 488	76 707	195 039	89 089	78 365	31 412	91 840	38 713	324 424	124 680	377 731	142 808

Noch: Übersicht 6. Die Ständige Bevölkerung[1]) in den Großstädten

Geburtsjahre	Linz				Ludwigshafen a. Rhein				Lübeck				Magdeburg			
	männlich		weiblich		männlich		weiblich		männlich		weiblich		männlich		weiblich	
	insgesamt	darunter ledig	insgesamt	darunter ledig	insgesamt	darunter ledig	insgesamt	darunter ledig	insgesamt	darunter ledig	insgesamt	darunter ledig	insgesamt	darunter ledig	insgesamt	darunter ledig
1940[2])	413	413	398	398	550	550	518	518	549	549	488	488	1 079	1 079	959	959
1938	643	643	652	652	1 259	1 259	1 222	1 222	1 453	1 453	1 293	1 293	2 692	2 692	2 549	2 549
1937	539	539	521	521	1 287	1 287	1 121	1 121	1 239	1 239	1 157	1 157	2 455	2 455	2 286	2 286
1936	536	536	512	512	1 265	1 265	1 222	1 222	1 164	1 164	1 133	1 133	2 297	2 297	2 219	2 219
1935	522	522	454	454	1 256	1 256	1 207	1 207	1 212	1 212	1 095	1 095	2 209	2 209	2 214	2 214
1934	517	517	474	474	1 233	1 233	1 108	1 108	1 070	1 070	993	993	2 068	2 068	2 024	2 024
1933	562	562	535	535	995	995	945	945	811	811	756	756	1 583	1 583	1 555	1 555
1932	579	579	527	527	934	934	970	970	766	766	766	766	1 599	1 599	1 574	1 574
1931	573	573	518	518	1 023	1 023	968	968	825	825	811	811	1 694	1 694	1 588	1 588
1930	612	612	629	629	1 151	1 151	1 125	1 125	881	881	855	855	1 797	1 797	1 793	1 793
1929	583	583	628	628	1 150	1 150	1 157	1 157	982	982	909	909	1 886	1 886	1 855	1 855
1928	709	709	669	669	1 183	1 183	1 083	1 083	991	991	965	965	1 969	1 969	1 945	1 945
1927	696	696	659	659	1 151	1 151	1 124	1 124	909	909	972	972	1 939	1 939	1 873	1 873
1926	752	752	771	771	1 129	1 129	1 117	1 117	1 052	1 052	947	947	2 024	2 024	2 079	2 079
1925	840	840	871	871	1 105	1 105	1 128	1 128	1 079	1 079	1 012	1 012	2 153	2 153	2 115	2 115
1924	896	896	883	883	1 141	1 141	1 080	1 080	1 096	1 096	920	920	2 051	2 051	2 014	2 014
1923	1 026	1 026	996	996	1 177	1 177	1 113	1 112	1 149	1 149	1 009	1 009	2 007	2 007	2 127	2 127
1922	1 152	1 152	1 108	1 096	1 106	1 106	1 191	1 184	1 197	1 197	1 130	1 126	2 320	2 320	2 590	2 586
1921	1 264	1 262	1 135	1 103	1 165	1 165	1 291	1 276	1 209	1 209	1 370	1 351	2 525	2 525	3 053	3 009
1920	1 292	1 287	1 198	1 133	1 016	1 015	1 272	1 222	1 209	1 209	1 594	1 515	2 482	2 480	3 504	3 299
1919	700	693	895	798	696	692	1 061	945	747	740	1 084	954	1 464	1 455	2 534	2 228
1918	521	515	661	521	339	337	821	675	384	374	776	611	803	787	1 696	1 322
1917	404	382	632	477	203	186	729	464	276	268	692	485	567	532	1 533	1 025
1916	562	507	721	487	268	226	763	462	442	402	806	474	769	682	1 696	943
1915	958	829	842	488	518	394	1 034	526	829	695	1 116	544	1 363	1 102	2 338	1 051
1914	1 196	969	1 068	562	1 146	762	1 360	545	1 697	1 301	1 430	568	3 027	2 209	2 901	1 077
1913	1 388	1 020	1 113	557	1 295	670	1 378	456	1 686	1 058	1 441	479	3 275	1 889	3 062	898
1912	1 442	1 002	1 149	513	1 268	525	1 403	440	1 658	867	1 420	366	3 310	1 594	3 119	795
1911	1 312	740	1 067	439	1 261	455	1 347	295	1 492	643	1 300	321	3 000	1 195	2 916	665
1910	1 400	781	1 117	411	1 311	377	1 461	315	1 505	523	1 379	323	3 019	919	3 152	623
1909	1 367	660	1 172	429	1 403	325	1 545	308	1 502	468	1 440	299	3 197	837	3 186	549
1908	1 268	535	1 107	344	1 440	282	1 573	271	1 566	391	1 409	241	3 221	696	3 148	479
1907	1 188	442	1 124	345	1 432	225	1 561	278	1 432	325	1 414	251	3 124	572	3 126	504
1906	1 218	432	1 189	357	1 395	202	1 583	257	1 450	281	1 342	213	3 062	466	3 178	487
1905	1 174	372	1 153	342	1 418	168	1 580	232	1 305	250	1 374	214	2 845	410	2 893	407
1904	1 169	359	1 169	324	1 395	152	1 490	215	1 313	212	1 404	206	2 877	377	3 029	438
1903	1 143	302	1 132	306	1 376	130	1 470	210	1 385	199	1 378	220	2 712	294	2 975	443
1902	1 252	277	1 205	275	1 451	127	1 458	208	1 400	159	1 344	168	2 915	312	3 094	448
1901	1 175	258	1 211	286	1 418	105	1 430	192	1 276	141	1 294	153	2 896	245	2 965	382
1900	1 225	235	1 183	275	1 355	87	1 368	198	1 295	144	1 309	172	2 922	252	2 959	385
1899	1 134	203	1 128	226	1 244	66	1 354	168	1 117	92	1 159	163	2 646	160	2 945	371
1898	1 087	167	1 150	253	1 117	67	1 251	145	1 150	102	1 234	135	2 632	161	2 942	398
1897	1 079	162	1 140	234	1 044	60	1 220	150	1 021	70	1 195	135	2 312	137	2 917	362
1896	1 058	150	1 104	200	1 009	46	1 187	125	1 049	70	1 253	150	2 368	122	3 062	360
1895	965	114	1 081	194	886	31	1 127	142	938	60	1 136	138	2 268	101	2 975	338
1894	948	119	952	185	895	40	1 032	115	916	54	1 181	150	2 292	96	2 809	301
1893	823	87	1 020	165	809	19	1 059	105	891	41	1 140	144	2 211	84	2 871	334
1892	875	96	1 011	184	884	33	967	98	895	58	1 129	146	2 086	84	2 824	299
1891	867	92	916	180	871	25	984	104	884	56	1 084	125	2 160	82	2 822	277
1890	823	81	799	130	767	22	857	85	877	50	1 022	117	2 235	62	2 646	218

[1]) bis [3]) vgl. Anm. [1]) bis [3]) auf Seite 82/83.

Geburtsjahre	Noch: Linz				Noch: Ludwigshafen a. Rhein				Noch: Lübeck				Noch: Magdeburg			
	männlich		weiblich		männlich		weiblich		männlich		weiblich		männlich		weiblich	
	insgesamt	darunter ledig	insgesamt	darunter ledig	insgesamt	darunter ledig	insgesamt	darunter ledig	insgesamt	darunter ledig	insgesamt	darunter ledig	insgesamt	darunter ledig	insgesamt	darunter ledig
1889	803	91	880	138	766	30	919	92	844	59	963	115	2 100	65	2 557	262
1888	822	90	875	17[illegible]	750	19	849	62	850	51	1 019	109	2 199	74	2 529	230
1887	726	82	860	156	773	24	755	62	869	48	963	110	2 256	62	2 470	232
1886	717	78	769	153	754	26	830	52	814	41	871	90	2 133	64	2 373	136
1885	715	67	752	120	685	25	758	54	746	36	898	86	2 051	58	2 255	183
1884	647	57	752	110	726	24	735	33	797	56	874	96	1 819	52	2 188	180
1883	595	50	760	129	681	30	774	40	745	42	819	86	1 785	47	2 072	154
1882	676	66	787	142	740	23	722	48	758	36	785	85	1 771	53	2 019	138
1881	624	64	720	118	693	27	744	44	734	43	785	83	1 709	46	1 916	147
1880	574	60	709	120	714	20	715	35	703	43	785	92	1 729	48	1 914	141
1879	584	61	720	113	693	24	668	38	669	39	780	75	1 667	40	1 907	138
1878	529	55	675	102	639	26	719	38	613	31	846	97	1 722	45	1 903	137
1877	558	50	623	117	673	18	630	30	700	48	780	66	1 735	63	1 794	132
1876	500	48	628	96	625	26	612	31	662	35	730	56	1 555	51	1 761	109
1875	489	48	623	92	612	23	583	29	668	26	686	70	1 458	45	1 633	118
1874	425	45	556	99	557	12	519	27	636	27	679	69	1 454	50	1 534	89
1873	411	35	548	92	512	14	486	21	620	30	586	70	1 253	33	1 376	76
1872	393	31	516	79	464	16	460	27	515	24	584	42	1 258	29	1 474	97
1871	355	28	475	79	358	16	316	11	449	22	521	62	968	22	1 053	75
1870	341	29	423	64	318	13	354	10	473	33	505	53	1 029	26	1 188	56
1869	312	30	431	73	322	8	353	17	448	24	483	42	1 000	28	1 138	72
1868	281	23	391	70	267	9	267	14	385	25	484	45	886	23	988	41
1867	271	17	384	81	246	11	282	12	369	28	397	43	884	21	956	78
1866	237	24	375	72	210	8	230	9	337	17	399	34	823	25	928	50
1865	196	10	249	38	162	4	238	9	288	19	363	35	710	17	762	43
1864	231	18	273	50	152	6	169	9	274	13	323	27	605	15	822	46
1863	155	12	222	31	130	1	172	7	232	11	310	37	537	14	659	39
1862	153	8	238	40	130	1	117	5	204	15	263	32	466	15	594	41
1861	121	9	192	33	95	—	115	3	177	9	236	28	439	18	509	35
1860	116	11	173	31	80	3	97	7	151	5	226	22	361	9	441	24
1859	99	11	160	28	76	1	70	3	149	7	197	23	324	7	395	24
1858	89	10	127	21	45	1	71	5	115	7	172	18	234	9	290	17
1857	59	7	90	18	26	2	44	3	91	7	155	16	173	5	280	14
1856	52	3	72	12	34	1	34	3	88	6	123	11	130	3	207	11
1855	30	2	62	6	20	—	38	1	41	5	101	8	105	2	166	10
1854	28	3	50	11	17	1	22	—	45	5	94	11	76	2	143	9
1853	21	1	36	4	9	—	24	2	36	1	74	4	62	—	106	5
1852	18	—	31	5	8	—	12	2	33	—	50	8	47	—	77	2
1851	17	1	32	7	3	—	12	3	16	1	41	4	32	1	68	2
1850	7	1	26	1	7	—	10	—	6	1	28	3	33	1	39	4
1849	8	2	7	1	7	—	9	1	12	—	26	4	14	—	24	2
1848	—	—	8	1	3	—	5	—	7	—	14	1	7	—	12	1
1847	3	—	4	1	—	—	1	—	6	—	8	1	8	—	16	1
1846	—	—	4	—	1	—	3	—	3	—	3	1	8	1	12	1
1845	—	—	3	—	—	—	—	—	2	—	5	3	1	—	10	1
1844	—	—	3	1	—	—	1	—	—	—	4	1	3	—	4	—
1843	1	—	—	—	—	—	1	—	—	—	1	—	—	—	—	—
1842	1	—	1	1	—	—	1	—	1	—	—	—	2	1	4	—
1841	1	—	—	—	—	—	—	—	1	—	—	—	—	—	1	—
1840	—	—	—	—	—	—	—	—	—	—	—	—	—	—	—	—
1839 u. früher	—	—	—	—	—	—	—	—	—	—	—	—	—	—	—	—
Summe	60 379	28 621	62 665	27 444	68 973	29 604	74 961	31 517	72 603	31 920	76 899	30 814	156 028	59 911	173 796	63 523

Noch: Übersicht 6. Die Ständige Bevölkerung[1]) in den Großstädten

Geburtsjahre	Mainz				Mannheim				Mülheim a. d. Ruhr				München			
	männlich		weiblich		männlich		weiblich		männlich		weiblich		männlich		weiblich	
	insgesamt	darunter ledig	insgesamt	darunter ledig	insgesamt	darunter ledig	insgesamt	darunter ledig	insgesamt	darunter ledig	insgesamt	darunter ledig	insgesamt	darunter ledig	insgesamt	darunter ledig
1939[3])	495	495	458	458	909	909	874	874	539	539	495	495	2 280	2 280	2 076	2 076
1938	1 163	1 163	1 130	1 130	2 200	2 200	2 130	2 130	1 168	1 168	1 155	1 155	5 353	5 353	5 033	5 033
1937	1 166	1 166	1 076	1 076	2 147	2 147	2 003	2 003	1 104	1 104	1 083	1 083	4 768	4 768	4 674	4 674
1936	1 173	1 173	1 152	1 152	2 145	2 145	2 040	2 040	1 096	1 096	1 053	1 053	4 957	4 957	4 625	4 625
1935	1 229	1 229	1 115	1 115	2 129	2 129	2 051	2 051	1 145	1 145	1 086	1 086	4 733	4 733	4 561	4 561
1934	1 179	1 179	1 110	1 110	2 014	2 014	1 788	1 788	1 113	1 113	981	981	4 465	4 465	4 189	4 189
1933	871	871	876	876	1 578	1 578	1 529	1 529	755	755	752	752	3 486	3 486	3 332	3 332
1932	896	896	839	839	1 603	1 603	1 545	1 545	784	784	770	770	3 743	3 743	3 524	3 524
1931	932	932	909	909	1 714	1 714	1 709	1 709	872	872	849	849	3 801	3 801	3 710	3 710
1930	1 030	1 030	995	995	1 983	1 983	1 914	1 914	969	969	1 022	1 022	4 388	4 388	4 136	4 136
1929	1 010	1 010	950	950	1 984	1 984	1 935	1 935	927	927	951	951	4 260	4 260	4 240	4 240
1928	1 070	1 070	962	962	1 930	1 930	2 028	2 028	1 064	1 064	999	999	4 206	4 206	4 095	4 095
1927	996	996	1 012	1 012	2 024	2 024	1 969	1 969	1 002	1 002	933	933	4 117	4 117	4 025	4 025
1926	1 130	1 130	1 064	1 064	2 001	2 001	1 937	1 937	1 037	1 037	1 026	1 026	4 293	4 293	4 329	4 329
1925	1 147	1 147	1 021	1 021	2 003	2 003	1 909	1 909	974	974	992	992	4 555	4 555	4 432	4 432
1924	1 090	1 090	998	998	2 026	2 026	1 994	1 994	1 053	1 053	1 073	1 073	4 577	4 577	4 355	4 355
1923	988	988	1 042	1 042	2 038	2 038	2 166	2 164	1 167	1 167	1 054	1 054	4 633	4 633	4 792	4 792
1922	1 063	1 063	1 157	1 156	2 219	2 219	2 236	2 233	1 187	1 187	1 233	1 232	5 114	5 114	5 795	5 773
1921	1 102	1 101	1 342	1 322	2 308	2 308	2 547	2 516	1 085	1 085	1 338	1 326	5 587	5 587	7 030	6 978
1920	1 023	1 020	1 382	1 294	2 133	2 132	2 878	2 774	1 017	1 017	1 301	1 254	5 928	5 920	8 074	7 832
1919	564	554	1 114	981	1 270	1 261	2 220	2 024	567	559	900	809	4 523	4 499	6 842	6 384
1918	249	240	739	587	669	660	1 455	1 217	216	210	721	574	2 829	2 802	5 085	4 451
1917	210	190	691	478	413	379	1 344	981	209	199	645	454	2 404	2 346	4 844	3 879
1916	307	256	865	505	518	459	1 510	998	284	236	821	510	2 960	2 774	5 066	3 798
1915	611	490	1 163	586	1 172	952	2 146	1 202	415	329	952	498	4 930	4 436	6 470	4 334
1914	1 395	1 016	1 398	595	2 356	1 762	2 658	1 273	933	682	1 238	511	8 111	6 800	8 111	4 819
1913	1 428	789	1 462	521	2 438	1 457	2 661	1 068	1 115	651	1 284	419	8 530	6 102	8 572	4 562
1912	1 385	631	1 466	440	2 512	1 207	2 751	946	1 167	541	1 267	331	8 813	5 619	8 809	4 156
1911	1 378	498	1 510	383	2 460	955	2 740	798	1 139	417	1 217	265	8 239	4 553	8 487	3 607
1910	1 478	409	1 551	345	2 543	811	3 094	834	1 156	352	1 276	238	8 069	3 737	8 869	3 442
1909	1 465	355	1 583	367	2 662	730	3 055	712	1 261	332	1 428	240	7 951	3 302	9 012	3 217
1908	1 545	311	1 601	337	2 837	600	3 186	719	1 344	267	1 405	242	7 830	2 839	8 973	2 875
1907	1 490	279	1 650	339	2 765	539	3 085	676	1 280	238	1 462	219	7 663	2 425	8 778	2 724
1906	1 518	235	1 643	322	2 719	428	2 999	653	1 335	208	1 424	218	7 795	2 169	8 968	2 744
1905	1 453	213	1 539	299	2 695	378	2 892	560	1 439	170	1 429	190	7 538	1 835	8 760	2 570
1904	1 405	169	1 500	313	2 695	338	2 883	569	1 329	150	1 353	167	7 565	1 691	8 703	2 633
1903	1 311	137	1 450	294	2 517	280	2 753	538	1 390	152	1 415	166	7 361	1 445	8 459	2 419
1902	1 292	125	1 567	302	2 554	252	2 871	543	1 417	131	1 311	165	7 525	1 415	8 644	2 420
1901	1 396	121	1 462	296	2 595	228	2 836	468	1 423	131	1 271	135	7 561	1 244	8 448	2 279
1900	1 347	119	1 436	296	2 320	178	2 611	462	1 327	95	1 244	138	6 742	1 018	7 739	2 020
1899	1 249	100	1 519	266	2 265	169	2 589	430	1 212	90	1 210	135	6 694	911	7 913	1 968
1898	1 099	76	1 364	231	2 043	142	2 526	410	1 137	65	1 192	109	6 191	801	7 699	1 818
1897	1 046	56	1 310	222	1 934	106	2 349	368	1 052	50	1 113	121	5 837	644	7 503	1 799
1896	965	59	1 274	212	1 837	107	2 388	345	982	57	1 173	111	5 888	589	7 761	1 753
1895	911	50	1 311	228	1 744	92	2 237	321	929	41	1 043	112	5 194	521	7 265	1 575
1894	859	47	1 263	198	1 568	71	2 247	293	829	49	1 095	98	5 123	477	7 143	1 475
1893	890	49	1 253	226	1 663	76	2 280	300	831	39	1 048	93	5 087	473	6 978	1 505
1892	952	47	1 177	187	1 596	71	2 107	292	770	25	943	93	5 124	421	6 949	1 421
1891	903	41	1 208	215	1 593	61	2 084	292	741	34	980	89	5 048	381	6 504	1 251
1890	912	46	1 082	136	1 512	67	1 948	222	817	38	971	84	4 705	363	6 181	1 159

[1]) bis [3]) vgl. Anm: [1]) bis [2]) auf Seite 82/83.

Geburtsjahre	Noch: Mainz				Noch: Mannheim				Noch: Mülheim a. d. Ruhr				Noch: München			
	männlich		weiblich		männlich		weiblich		männlich		weiblich		männlich		weiblich	
	insgesamt	darunter ledig	insgesamt	darunter ledig	insgesamt	darunter ledig	insgesamt	darunter ledig	insgesamt	darunter ledig	insgesamt	darunter ledig	insgesamt	darunter ledig	insgesamt	darunter ledig
1889	814	38	1 111	160	1 594	71	2 044	235	783	32	899	75	4 645	359	6 241	1 202
1888	820	36	1 020	129	1 558	46	1 967	195	783	45	866	67	4 480	353	5 985	1 123
1887	826	31	937	114	1 583	62	1 820	203	812	40	865	60	4 452	317	5 920	1 090
1886	867	39	1 053	135	1 564	70	1 767	164	769	32	839	45	4 503	323	5 592	961
1885	806	32	970	120	1 620	70	1 790	155	756	26	813	53	4 553	343	5 632	1 021
1884	744	37	930	113	1 564	59	1 689	157	718	27	735	46	4 498	332	5 620	925
1883	739	30	894	111	1 546	55	1 716	155	760	33	765	48	4 324	323	5 258	904
1882	816	36	928	118	1 579	51	1 712	142	713	35	682	50	4 168	278	5 402	902
1881	816	44	908	100	1 540	66	1 640	136	645	23	660	38	4 078	311	5 245	879
1880	894	44	913	105	1 507	58	1 612	163	689	30	635	37	4 036	270	5 102	835
1879	842	42	955	130	1 433	63	1 596	136	680	30	663	44	4 008	278	5 196	771
1878	843	41	941	101	1 404	63	1 529	138	620	27	697	37	3 971	259	5 081	794
1877	787	42	892	124	1 434	58	1 400	112	570	25	664	36	3 906	264	4 915	779
1876	737	42	844	105	1 419	58	1 352	105	622	29	622	39	3 900	292	4 639	667
1875	732	36	808	104	1 289	55	1 288	86	621	25	627	26	3 739	255	4 563	751
1874	633	36	794	108	1 147	40	1 140	87	591	29	531	24	3 484	234	4 132	640
1873	642	46	766	88	1 067	49	1 110	98	562	20	509	31	3 309	246	3 874	568
1872	601	27	666	74	1 005	34	969	67	529	21	492	24	2 980	206	3 508	571
1871	462	30	533	75	796	42	772	55	351	14	361	16	2 537	184	2 994	429
1870	498	24	557	78	797	31	766	51	378	14	399	23	2 551	168	3 023	457
1869	431	22	537	71	713	32	704	46	352	14	349	14	2 529	197	3 038	466
1868	370	16	439	45	580	20	648	47	301	15	297	14	2 126	174	2 716	407
1867	348	11	393	48	501	18	584	41	312	17	255	6	1 879	158	2 403	363
1866	335	15	433	51	514	24	554	39	268	7	274	13	1 724	124	2 177	332
1865	264	14	330	36	418	16	460	29	217	14	223	10	1 374	101	1 861	335
1864	265	12	303	20	376	11	412	40	194	10	212	10	1 342	99	1 742	285
1863	233	18	286	26	304	15	363	30	189	9	186	4	1 114	75	1 487	227
1862	174	15	237	29	242	11	311	27	148	8	157	8	902	65	1 221	217
1861	146	10	201	35	177	6	246	23	129	7	140	6	714	38	1 037	161
1860	110	4	176	30	157	4	208	17	106	6	152	8	632	50	1 064	172
1859	100	7	153	24	163	3	192	16	83	2	124	5	553	40	894	153
1858	83	1	111	14	97	2	132	4	57	3	93	2	421	22	709	104
1857	71	8	96	13	74	2	105	6	56	2	82	6	318	33	585	101
1856	39	—	78	10	71	2	111	11	40	1	52	1	265	15	460	64
1855	36	3	66	6	58	2	73	4	34	3	48	1	209	17	382	66
1854	31	2	59	11	34	1	73	8	28	—	31	1	141	12	317	43
1853	16	1	45	8	21	1	50	4	21	2	36	2	104	4	237	39
1852	19	—	35	3	17	1	40	8	8	—	23	3	81	5	159	19
1851	11	1	26	5	13	—	29	2	9	1	22	—	54	2	134	19
1850	7	—	23	1	11	—	16	—	4	—	12	—	44	4	101	6
1849	3	—	13	—	5	—	15	1	3	—	7	—	29	—	79	11
1848	2	—	9	1	6	—	6	1	1	—	8	—	17	—	41	3
1847	—	—	7	3	3	1	4	—	4	—	2	—	8	—	29	4
1846	3	—	1	—	1	—	3	1	3	—	5	—	4	—	21	5
1845	1	—	5	2	1	—	—	—	—	—	—	—	3	—	14	4
1844	—	—	5	—	—	—	—	—	—	—	2	—	4	—	11	—
1843	—	—	1	—	—	—	—	—	—	—	1	—	1	—	9	3
1842	—	—	—	—	4	1	—	—	1	—	1	—	1	—	4	—
1841	—	—	—	—	—	—	—	—	—	—	—	—	1	—	3	1
1840	1	—	—	—	—	—	—	—	—	—	—	—	1	1	1	—
1839 u. früher	—	—	—	—	—	—	—	—	—	—	—	—	—	—	1	—
Summe	71 804	29 350	82 229	33 877	131 660	55 177	148 705	62 598	65 733	27 274	71 095	28 554	373 791	164 694	441 421	195 687

Noch: Übersicht 6. Die Ständige Bevölkerung[1]) in den Großstädten

Geburtsjahre	München Gladbach				Münster i. W.				Nürnberg				Oberhausen				Plauen			
	männlich		weiblich		männlich		weiblich		männlich		weiblich		männlich		weiblich		männlich		weiblich	
	insgesamt	darunter ledig	insgesamt	darunter ledig	insgesamt	darunter ledig	insgesamt	darunter ledig	insgesamt	darunter ledig	insgesamt	darunter ledig	insgesamt	darunter ledig	insgesamt	darunter ledig	insgesamt	darunter ledig	insgesamt	darunter ledig
1939[3])	510	510	436	436	578	578	505	505	1 223	1 223	1 174	1 174	764	764	760	760	316	316	271	271
1938	1 153	1 153	1 140	1 140	1 265	1 265	1 220	1 220	2 973	2 973	2 881	2 881	1 811	1 811	1 847	1 847	769	769	739	739
1937	1 120	1 120	1 031	1 031	1 215	1 215	1 057	1 057	2 854	2 854	2 671	2 671	1 790	1 790	1 848	1 848	732	732	621	621
1936	1 132	1 132	1 140	1 140	1 067	1 067	1 027	1 027	2 812	2 812	2 643	2 643	1 896	1 896	1 738	1 738	659	659	673	673
1935	1 119	1 119	1 115	1 115	1 072	1 072	1 058	1 058	2 779	2 779	2 570	2 570	1 987	1 987	1 904	1 904	721	721	670	670
1934	1 168	1 168	1 059	1 059	943	943	950	950	2 539	2 539	2 325	2 325	1 870	1 870	1 849	1 849	657	657	654	654
1933	849	849	825	825	751	751	708	708	2 052	2 052	1 945	1 945	1 483	1 483	1 419	1 419	535	535	499	499
1932	878	878	875	875	764	764	764	764	2 038	2 038	1 968	1 968	1 517	1 517	1 403	1 403	536	536	510	510
1931	899	899	833	833	792	792	782	782	2 228	2 223	2 151	2 151	1 591	1 591	1 528	1 528	543	543	588	588
1930	1 002	1 002	929	929	873	873	897	897	2 501	2 501	2 426	2 426	1 814	1 814	1 727	1 727	642	642	646	646
1929	1 004	1 004	918	918	862	862	861	861	2 328	2 328	2 369	2 369	1 813	1 813	1 765	1 765	668	668	599	599
1928	1 029	1 029	996	995	854	854	826	826	2 572	2 572	2 586	2 586	1 812	1 812	1 742	1 742	690	690	645	645
1927	984	984	924	924	860	860	842	842	2 528	2 528	2 364	2 364	1 786	1 786	1 673	1 673	674	674	668	668
1926	982	982	996	996	937	937	841	841	2 754	2 754	2 632	2 632	1 839	1 839	1 793	1 793	677	677	700	700
1925	1 139	1 139	1 037	1 037	979	979	1 002	1 002	2 757	2 757	2 572	2 572	1 283	1 283	1 459	1 459	725	725	698	698
1924	1 159	1 159	1 033	1 033	958	958	947	947	2 713	2 713	2 449	2 449	1 483	1 483	1 533	1 533	685	685	655	655
1923	1 087	1 087	1 121	1 121	965	965	1 172	1 172	2 978	2 978	2 833	2 832	1 748	1 748	1 750	1 749	761	761	713	713
1922	1 228	1 228	1 165	1 164	1 005	1 005	1 236	1 234	2 888	2 888	3 175	3 170	1 876	1 876	1 691	1 686	790	790	807	806
1921	1 120	1 119	1 233	1 269	959	958	1 423	1 420	3 170	3 170	3 711	3 668	1 851	1 851	1 873	1 849	744	744	975	969
1920	917	916	1 249	1 211	783	783	1 515	1 480	3 046	3 043	4 104	3 963	1 539	1 536	1 685	1 600	745	744	1 169	1 144
1919	566	562	1 019	950	580	576	1 218	1 164	2 187	2 171	3 413	3 125	932	921	1 267	1 106	446	444	781	732
1918	214	207	681	576	371	367	983	887	1 298	1 286	2 248	1 873	382	360	1 041	796	179	174	462	399
1917	188	168	623	505	401	395	887	771	651	614	2 175	1 663	415	387	956	637	145	139	436	337
1916	223	188	751	537	534	518	1 030	814	810	706	2 216	1 503	395	346	1 040	604	170	150	490	345
1915	423	347	1 041	612	954	886	1 365	960	1 709	1 427	2 924	1 732	666	530	1 311	583	378	319	735	444
1914	963	748	1 275	625	1 680	1 491	1 667	1 076	3 716	2 797	3 803	1 932	1 435	1 077	1 756	683	837	605	1 066	578
1913	1 135	649	1 300	531	1 571	1 139	1 652	927	3 950	2 395	4 241	1 830	1 669	951	1 745	521	852	494	1 143	491
1912	1 197	567	1 288	453	1 574	1 049	1 558	781	4 098	2 154	4 150	1 511	1 713	817	1 758	432	889	424	1 131	390
1911	1 112	400	1 245	386	1 409	830	1 508	673	3 948	1 734	4 179	1 288	1 658	658	1 642	349	896	342	1 090	339
1910	1 170	341	1 343	360	1 468	695	1 554	679	4 143	1 507	4 366	1 260	1 773	560	1 837	302	891	241	1 068	316
1909	1 235	312	1 346	348	1 398	581	1 479	536	4 227	1 227	4 552	1 249	1 855	442	1 918	301	990	255	1 150	333
1908	1 289	263	1 403	355	1 320	431	1 512	508	4 287	1 098	4 642	1 149	1 959	411	1 930	309	966	198	1 143	310
1907	1 204	222	1 358	283	1 306	394	1 400	455	4 124	835	4 536	1 011	1 778	349	1 873	229	918	172	1 099	294
1906	1 250	189	1 306	279	1 255	331	1 430	421	4 126	807	4 566	970	1 886	300	1 904	262	1 009	175	1 080	268
1905	1 198	188	1 258	246	1 143	261	1 344	420	3 898	631	4 272	946	1 806	250	1 755	215	954	113	1 157	282
1904	1 193	156	1 321	249	1 120	252	1 256	361	3 884	592	4 358	944	1 867	239	1 847	199	900	91	1 140	282
1903	1 097	120	1 231	234	1 135	218	1 231	367	3 658	477	4 161	868	1 891	201	1 758	194	931	100	1 055	244
1902	1 108	118	1 193	247	1 162	200	1 298	376	4 007	478	4 233	850	1 892	207	1 739	174	882	70	1 126	267
1901	1 122	121	1 136	236	1 078	174	1 211	342	3 925	412	4 443	860	1 824	171	1 681	184	874	88	1 061	215
1900	1 113	108	1 147	227	1 063	175	1 136	329	3 788	301	4 171	756	1 851	144	1 655	165	852	64	987	208
1899	1 000	72	1 050	224	995	117	1 071	273	3 561	245	4 207	736	1 608	97	1 599	141	820	55	974	190
1898	937	62	1 023	181	949	136	1 033	256	3 226	204	3 816	693	1 500	97	1 564	143	715	54	973	181
1897	787	48	1 009	181	851	83	1 050	267	3 097	179	3 872	637	1 409	71	1 458	135	730	42	903	185
1896	738	49	1 001	178	796	90	1 132	276	2 877	167	3 804	613	1 332	69	1 481	150	690	33	927	194
1895	712	41	944	189	716	73	1 021	250	2 653	140	3 767	581	1 194	73	1 320	117	638	29	971	204
1894	736	37	969	172	755	66	935	241	2 548	120	3 579	541	1 069	40	1 288	102	652	22	929	176
1893	656	32	939	151	729	64	974	218	2 572	105	3 464	522	1 120	44	1 275	101	597	14	950	181
1892	634	32	856	142	730	60	983	222	2 643	119	3 469	533	1 024	31	1 170	93	621	24	905	170
1891	674	36	909	171	721	62	847	184	2 587	112	3 396	497	1 022	40	1 185	88	648	16	914	126
1890	628	27	833	157	648	60	827	179	2 445	109	3 360	431	971	33	1 135	71	646	21	1 011	169

[1]) bis [3]) vgl. Anm.[1]) bis [3]) auf Seite 82/83.

Geburtsjahre	Noch: München Gladbach				Noch: Münster i. W.				Noch: Nürnberg				Noch: Oberhausen				Noch: Plauen			
	männlich		weiblich		männlich		weiblich		männlich		weiblich		männlich		weiblich		männlich		weiblich	
	insgesamt	darunter ledig	insgesamt	darunter ledig	insgesamt	darunter ledig	insgesamt	darunter ledig	insgesamt	darunter ledig	insgesamt	darunter ledig	insgesamt	darunter ledig	insgesamt	darunter ledig	insgesamt	darunter ledig	insgesamt	darunter ledig
1889	666	45	807	135	680	63	851	190	2 509	81	3 185	405	988	37	1 064	79	732	20	948	132
1888	616	33	817	143	635	54	782	172	2 501	93	3 028	380	946	33	1 022	55	682	15	942	139
1887	686	37	768	124	630	64	855	199	2 496	91	3 084	333	928	44	1 019	54	735	22	1 004	128
1886	591	28	698	107	663	51	774	154	2 371	92	2 987	300	947	42	954	63	690	17	963	118
1885	646	26	709	102	597	47	735	146	2 413	86	2 946	289	933	33	947	54	695	7	964	126
1884	578	26	769	100	633	50	728	136	2 344	81	2 711	281	851	32	937	45	691	12	928	106
1883	537	25	693	113	606	48	679	142	2 272	91	2 650	238	891	42	915	41	687	17	895	105
1882	611	34	700	87	598	44	697	140	2 386	90	2 538	247	862	34	923	39	656	11	819	84
1881	585	40	672	86	575	52	680	126	2 330	99	2 561	219	809	29	856	54	637	11	834	93
1880	585	37	655	85	528	29	613	115	2 339	79	2 547	231	830	38	814	35	644	15	740	83
1879	580	39	625	81	525	43	595	128	2 276	73	2 529	212	837	26	826	30	662	6	736	74
1878	551	33	606	71	505	50	626	127	2 105	71	2 476	210	816	37	822	28	637	12	704	68
1877	550	42	614	79	514	45	561	109	2 272	73	2 424	199	825	22	766	32	606	6	766	78
1876	574	45	574	93	521	40	587	121	2 153	83	2 284	169	823	36	732	24	535	20	685	62
1875	506	33	512	84	414	35	539	103	2 088	73	2 149	171	790	26	733	17	552	9	630	75
1874	415	24	463	56	424	21	484	96	1 906	55	1 997	141	729	23	666	25	473	14	547	58
1873	428	30	455	71	368	24	441	94	1 754	78	1 894	150	581	28	550	19	406	8	502	47
1872	425	25	455	70	336	24	470	98	1 557	47	1 716	132	595	21	578	16	420	12	499	55
1871	287	23	342	37	287	34	304	75	1 301	40	1 382	110	418	21	403	14	307	11	362	41
1870	326	25	382	47	314	28	388	83	1 246	45	1 361	98	449	19	419	9	292	8	397	56
1869	298	19	361	53	262	26	366	89	1 124	48	1 334	123	419	15	379	23	317	9	405	42
1868	280	22	306	42	239	19	339	62	987	39	1 199	105	359	17	361	11	262	11	306	39
1867	220	21	266	46	207	13	301	56	828	34	1 055	85	325	22	332	9	243	1	348	40
1866	239	15	257	28	202	26	243	55	791	24	918	67	307	6	284	9	215	1	325	34
1865	210	21	263	36	154	15	238	47	601	16	746	60	252	17	271	13	182	3	276	23
1864	214	17	249	29	150	17	244	64	545	15	778	60	239	10	245	12	136	6	238	26
1863	172	10	217	25	153	16	200	42	518	23	661	64	179	8	203	11	160	4	262	39
1862	139	12	179	26	110	7	168	36	422	13	540	49	135	4	180	8	123	1	207	19
1861	170	5	152	15	106	10	130	29	306	10	423	41	110	6	130	6	117	6	183	12
1860	105	13	119	18	94	8	120	24	288	7	413	38	100	5	115	7	95	1	162	19
1859	97	6	116	19	79	3	115	25	216	9	357	33	75	6	121	5	73	2	120	4
1858	84	6	84	8	57	4	110	22	172	4	295	20	55	2	72	7	68	2	124	7
1857	58	4	90	13	49	5	71	15	126	6	216	21	41	2	64	1	54	—	95	6
1856	39	3	53	8	44	2	70	11	96	7	202	15	35	4	57	1	47	2	62	5
1855	33	2	46	2	29	2	47	11	67	4	136	15	29	3	37	1	32	—	52	4
1854	43	1	41	2	20	2	40	6	65	4	137	10	16	1	31	2	21	—	62	2
1853	11	2	25	6	16	—	19	3	44	2	69	6	15	1	29	1	29	—	40	2
1852	22	4	21	3	13	1	24	5	32	1	61	8	13	—	18	—	14	—	33	4
1851	9	1	12	—	7	3	19	2	20	—	42	2	5	—	9	—	12	1	23	—
1850	6	—	12	—	2	1	12	3	16	2	31	2	5	—	10	—	8	—	14	1
1849	6	—	6	1	3	—	9	2	8	—	25	3	2	—	14	—	7	—	9	—
1848	2	1	2	—	2	—	4	—	6	—	22	1	2	—	6	—	3	—	9	1
1847	3	—	5	1	—	—	6	—	2	—	11	1	2	—	6	—	1	—	2	—
1846	3	—	1	—	—	—	3	—	1	—	3	—	1	—	3	—	1	—	2	—
1845	—	—	3	—	1	—	—	—	2	1	7	—	—	—	4	—	2	—	4	—
1844	1	—	2	1	—	—	1	—	1	—	2	—	—	—	2	—	—	—	1	—
1843	—	—	1	—	—	—	1	—	—	—	2	1	1	—	—	—	2	—	—	—
1842	—	—	1	—	—	—	—	—	1	—	—	—	1	—	—	—	—	—	—	—
1841	—	—	1	—	—	—	—	—	—	—	1	—	1	—	—	—	—	—	—	—
1840	—	—	1	—	—	—	—	—	—	—	1	—	1	—	—	—	—	—	—	—
1839 u. früher	—	—	—	—	—	—	—	—	—	—	1	1	—	—	—	—	—	—	—	—
Summe	60218	27722	68111	32210	61246	31291	71514	37969	196280	78729	224069	89809	94025	44213	97804	43118	48965	18541	60591	24375

Noch: Übersicht 6. Die Ständige Bevölkerung[1]) in den Großstädten

Geburtsjahre	Potsdam				Remscheid				Rostock				Saarbrücken				Solingen			
	männlich		weiblich		männlich		weiblich		männlich		weiblich		männlich		weiblich		männlich		weiblich	
	insgesamt	darunter ledig	insgesamt	darunter ledig	insgesamt	darunter ledig	insgesamt	darunter ledig	insgesamt	darunter ledig	insgesamt	darunter ledig	insgesamt	darunter ledig	insgesamt	darunter ledig	insgesamt	darunter ledig	insgesamt	darunter ledig
1939[3])	428	428	424	424	274	274	311	311	510	510	539	539	464	464	463	463	370	370	394	394
1938	1 023	1 023	981	981	758	758	731	731	1 297	1 297	1 184	1 184	1 151	1 151	1 140	1 140	975	975	952	952
1937	911	911	939	939	726	726	657	657	1 136	1 136	1 110	1 110	1 089	1 089	1 136	1 136	826	826	839	839
1936	949	949	828	828	688	688	677	677	1 033	1 033	1 001	1 001	1 136	1 136	1 115	1 115	864	864	849	849
1935	880	880	853	853	685	685	655	655	907	907	883	883	1 007	1 007	992	992	925	925	861	861
1934	856	856	706	706	665	665	603	603	785	785	723	723	824	824	867	867	912	912	870	870
1933	558	558	522	522	510	510	489	489	624	624	564	564	774	774	731	731	697	697	645	645
1932	558	558	511	511	460	460	458	458	582	582	536	536	802	802	802	802	649	649	635	635
1931	574	574	570	570	562	562	484	484	568	568	573	573	872	872	815	815	679	679	646	646
1930	658	658	611	611	586	586	598	598	652	652	619	619	970	970	872	872	772	772	743	743
1929	679	679	626	626	627	627	586	586	631	631	605	605	963	963	914	914	897	897	797	797
1928	750	750	666	666	617	617	579	579	672	672	623	623	976	976	944	944	841	841	789	789
1927	767	767	680	680	575	575	603	603	591	591	612	612	930	930	940	940	804	804	797	797
1926	760	760	703	703	648	648	638	638	678	678	612	612	1 033	1 033	954	954	879	879	822	822
1925	840	840	776	776	676	676	701	701	726	726	663	663	689	689	854	854	898	898	947	947
1924	763	763	811	811	699	699	747	747	792	792	612	612	997	997	997	997	880	880	872	872
1923	840	840	906	906	761	761	740	740	827	827	679	679	1 164	1 164	1 213	1 212	929	929	942	942
1922	841	841	1 056	1 053	753	753	813	811	851	851	795	790	1 033	1 033	1 144	1 137	995	995	944	943
1921	863	863	1 170	1 155	851	851	922	912	990	989	1 046	1 023	934	934	1 288	1 262	1 068	1 067	1 106	1 098
1920	869	869	1 324	1 265	765	765	926	895	927	927	1 254	1 177	866	865	1 324	1 259	956	956	1 277	1 233
1919	726	719	992	904	472	466	715	657	692	690	974	854	554	547	980	883	583	580	929	862
1918	425	419	659	540	203	202	543	452	320	318	663	514	308	295	704	585	187	185	632	530
1917	419	412	649	481	133	126	423	306	362	346	678	442	172	158	715	537	132	121	560	439
1916	449	416	739	489	152	138	529	332	458	424	731	417	259	231	773	502	170	153	644	454
1915	811	720	963	505	342	287	649	350	877	743	1 028	456	411	355	1 015	589	335	283	802	450
1914	1 584	1 297	1 179	541	825	668	880	415	1 657	1 316	1 363	505	1 042	809	1 216	603	874	660	1 218	574
1913	1 406	951	1 230	465	977	616	920	346	1 698	1 082	1 343	432	1 109	683	1 341	516	1 029	675	1 137	399
1912	1 445	812	1 265	409	918	524	958	278	1 722	932	1 363	379	1 203	617	1 334	452	1 127	594	1 238	387
1911	1 270	575	1 185	349	934	444	977	279	1 600	727	1 222	305	1 136	456	1 202	343	1 141	475	1 249	262
1910	1 307	462	1 268	326	1 011	386	1 014	233	1 529	592	1 304	279	1 208	455	1 400	366	1 125	374	1 344	279
1909	1 190	359	1 234	274	1 040	337	1 053	201	1 471	476	1 301	260	1 252	397	1 373	364	1 226	343	1 398	264
1908	1 228	295	1 215	266	1 056	283	1 069	185	1 455	421	1 192	202	1 296	362	1 411	293	1 412	327	1 524	274
1907	1 102	247	1 138	219	1 068	231	1 085	177	1 313	357	1 138	182	1 320	307	1 445	317	1 447	258	1 478	222
1906	1 130	209	1 226	233	1 144	224	1 091	196	1 196	302	1 106	172	1 287	257	1 401	277	1 541	283	1 581	225
1905	1 072	162	1 106	217	1 026	170	1 038	176	1 130	232	1 056	176	1 279	226	1 360	271	1 438	189	1 503	189
1904	1 085	162	1 072	195	1 052	172	1 042	163	1 123	206	973	170	1 241	197	1 373	270	1 471	179	1 471	211
1903	1 015	128	1 061	201	1 067	135	1 095	161	1 026	179	967	168	1 225	180	1 369	273	1 387	177	1 387	162
1902	1 050	105	1 065	185	1 060	135	975	143	1 029	144	982	170	1 280	178	1 278	270	1 459	163	1 479	195
1901	990	103	1 006	174	1 000	117	993	143	951	161	909	129	1 313	164	1 336	225	1 495	142	1 404	183
1900	1 002	102	1 029	159	962	110	993	129	922	120	926	140	1 210	129	1 284	217	1 392	101	1 377	155
1899	901	74	1 044	173	920	67	930	143	872	88	876	117	1 099	92	1 239	203	1 259	94	1 320	143
1898	816	67	1 041	192	889	62	988	137	824	76	956	142	1 086	86	1 244	196	1 206	87	1 290	139
1897	832	54	1 079	160	808	57	890	108	814	76	843	126	1 004	69	1 195	186	1 161	75	1 321	142
1896	785	56	1 131	188	783	47	916	103	700	55	897	118	972	42	1 114	157	1 040	46	1 340	145
1895	714	35	1 095	168	691	23	827	107	685	56	870	108	848	50	1 056	146	984	61	1 162	124
1894	715	40	1 057	155	689	43	845	100	657	49	847	98	823	39	1 083	140	940	53	1 193	104
1893	763	38	1 113	170	676	37	851	95	665	43	834	102	800	31	1 058	126	966	34	1 146	93
1892	725	26	997	164	695	29	805	86	642	39	849	105	796	42	939	126	924	38	1 108	110
1891	799	41	1 055	151	638	27	817	101	702	29	825	85	761	39	944	114	931	30	1 163	92
1890	774	28	937	135	629	26	787	90	640	33	802	101	694	33	882	107	903	32	1 065	87

[1]) bis [3]) vgl. Anm. [1]) bis [3]) auf Seite 82/93.

Geburtsjahre	Noch: Potsdam				Noch: Remscheid				Noch: Rostock				Noch: Saarbrücken				Noch: Solingen			
	männlich		weiblich		männlich		weiblich		männlich		weiblich		männlich		weiblich		männlich		weiblich	
	insgesamt	darunter ledig	insgesamt	darunter ledig	insgesamt	darunter ledig	insgesamt	darunter ledig	insgesamt	darunter ledig	insgesamt	darunter ledig	insgesamt	darunter ledig	insgesamt	darunter ledig	insgesamt	darunter ledig	insgesamt	darunter ledig
1889	771	37	961	147	680	29	809	81	645	44	759	85	765	39	901	111	944	43	1 106	78
1888	746	34	962	123	736	44	789	68	636	32	792	96	732	38	899	93	925	33	1 045	75
1887	753	33	919	119	626	37	721	57	621	32	755	83	827	44	378	88	909	19	1 024	79
1886	738	28	883	108	643	30	743	64	576	26	671	77	693	32	852	89	875	34	948	58
1885	712	19	894	120	681	27	649	45	540	37	638	78	745	33	802	66	922	38	951	59
1884	697	26	795	100	622	22	680	53	527	29	642	79	729	29	785	69	832	36	926	52
1883	621	18	819	112	616	32	616	50	521	23	589	73	741	31	710	65	803	31	896	44
1882	684	24	780	106	577	30	577	52	513	30	571	62	696	33	644	53	857	33	930	67
1881	582	22	737	104	583	14	626	53	433	25	582	59	702	23	710	58	863	41	913	52
1880	612	12	774	95	553	33	569	49	441	22	554	60	636	22	632	51	839	39	821	39
1879	599	21	765	89	551	24	548	48	502	26	624	72	629	29	610	44	819	44	847	47
1878	561	22	736	85	523	24	566	39	478	20	597	66	633	26	596	56	799	43	799	52
1877	593	16	748	111	504	21	609	40	413	17	585	60	527	22	595	46	830	28	757	32
1876	572	23	728	88	570	25	583	42	413	18	554	51	567	21	583	59	765	35	779	36
1875	504	21	682	100	533	27	481	33	433	17	505	48	550	20	534	42	719	34	739	45
1874	504	22	637	90	508	26	488	26	408	21	472	52	516	21	509	39	717	32	686	35
1873	472	14	641	111	428	21	441	26	410	12	504	48	412	17	441	25	607	21	634	35
1872	449	17	604	97	378	20	436	30	381	20	452	48	437	16	445	41	630	27	597	27
1871	339	8	456	61	341	14	320	27	294	13	368	33	338	18	302	18	472	21	476	23
1870	391	22	537	87	340	15	349	27	343	14	440	53	299	12	295	15	466	19	541	25
1869	372	16	515	67	335	18	343	20	310	9	411	40	297	9	287	22	446	19	455	21
1868	304	6	478	59	283	12	298	31	291	12	366	36	232	14	267	19	369	20	405	18
1867	331	8	413	61	232	10	244	20	294	16	307	38	206	7	218	18	357	18	393	13
1866	304	12	408	66	247	10	267	19	230	12	322	33	197	7	220	18	334	20	418	20
1865	264	8	350	57	216	13	204	16	217	9	265	25	188	7	180	10	295	12	328	14
1864	230	6	370	56	182	12	192	14	202	11	288	51	143	4	198	13	262	22	306	11
1863	208	9	343	59	139	6	173	17	191	16	245	26	131	7	167	12	212	7	260	19
1862	198	5	286	36	130	8	152	13	149	10	221	27	111	7	112	11	186	11	241	15
1861	132	5	266	32	99	5	144	9	159	7	184	23	86	4	112	12	173	14	202	12
1860	140	4	219	31	92	3	130	12	118	6	209	28	71	2	129	10	138	6	161	10
1859	121	3	229	30	86	9	105	5	119	5	153	22	66	4	94	11	107	7	150	9
1858	114	4	150	21	53	4	75	5	95	7	124	22	52	1	54	2	85	5	126	4
1857	81	3	156	21	42	4	77	9	55	—	101	12	28	3	46	4	77	3	101	5
1856	48	2	110	18	39	2	52	6	54	—	89	9	22	—	45	4	65	4	71	4
1855	63	1	98	21	32	2	57	10	31	2	80	9	28	2	32	2	52	5	48	3
1854	44	2	92	22	37	2	31	3	35	1	69	7	10	—	25	6	25	1	51	2
1853	28	1	84	11	11	1	26	2	24	1	43	5	11	—	19	—	31	—	44	2
1852	29	—	62	7	16	3	23	—	17	2	38	5	9	—	10	1	21	2	29	2
1851	16	—	41	7	17	—	17	2	18	1	36	9	6	—	10	—	16	1	33	1
1850	16	2	38	5	7	1	14	1	11	—	21	5	3	—	8	1	12	1	26	2
1849	5	—	24	2	4	1	10	—	9	—	21	1	2	—	6	1	3	1	6	—
1848	4	—	13	1	1	—	4	1	6	—	12	1	1	—	3	—	5	—	10	—
1847	5	—	11	1	3	—	4	1	3	—	9	—	1	—	4	1	1	—	6	—
1846	1	—	7	—	1	—	3	1	5	—	2	—	1	—	—	—	—	—	2	—
1845	1	—	4	—	—	—	3	—	—	—	7	1	1	—	1	—	2	—	5	1
1844	2	—	5	—	—	—	1	—	—	—	1	1	1	—	1	—	1	1	1	—
1843	—	—	—	—	—	—	2	—	—	—	1	—	—	—	—	—	—	—	1	—
1842	—	—	1	—	—	—	—	—	—	—	1	1	—	—	—	—	—	—	—	—
1841	—	—	—	—	—	—	—	—	—	—	—	—	—	—	1	1	—	—	—	—
1840	—	—	—	—	—	—	—	—	—	—	—	—	—	—	1	1	—	—	—	—
1839 u.früher	—	—	1	—	—	—	—	—	—	—	—	—	—	—	—	—	—	—	—	—
Summe	58908	25017	67333	27124	50045	19716	53867	20394	57712	26695	60336	24302	61743	26803	69542	30368	66969	24458	73484	25718

Noch: Übersicht 6. Die Ständige Bevölkerung[1]) in den Großstädten

Geburtsjahre	Stettin				Stuttgart				Wesermünde[4])				Wien			
	männlich		weiblich		männlich		weiblich		männlich		weiblich		männlich		weiblich	
	insgesamt	darunter ledig	insgesamt	darunter ledig	insgesamt	darunter ledig	insgesamt	darunter ledig	insgesamt	darunter ledig	insgesamt	darunter ledig	insgesamt	darunter ledig	insgesamt	darunter ledig
1939[3])	910	910	907	907	1 560	1 560	1 512	1 512	391	391	403	403	4 833	4 833	4 619	4 619
1938	2 333	2 333	2 221	2 221	3 567	3 567	3 514	3 514	972	972	878	878	7 182	7 182	6 946	6 946
1937	2 214	2 214	2 083	2 083	3 345	3 345	3 189	3 189	886	886	890	890	5 613	5 613	5 393	5 393
1936	1 999	1 999	1 987	1 987	3 205	3 205	3 028	3 028	940	940	832	832	5 637	5 637	5 408	5 408
1935	2 125	2 125	2 062	2 062	3 131	3 131	2 932	2 932	871	871	859	859	5 810	5 810	5 440	5 440
1934	1 941	1 941	1 899	1 899	2 797	2 797	2 558	2 558	849	849	827	827	5 901	5 901	5 690	5 690
1933	1 483	1 483	1 375	1 375	2 141	2 141	2 095	2 095	662	662	605	605	6 519	6 519	6 230	6 230
1932	1 441	1 441	1 409	1 409	2 086	2 086	2 028	2 028	673	673	665	665	7 102	7 102	6 667	6 667
1931	1 535	1 535	1 508	1 508	2 197	2 197	2 120	2 120	674	674	689	689	7 546	7 546	7 408	7 408
1930	1 652	1 652	1 674	1 674	2 383	2 383	2 398	2 398	769	769	693	693	8 441	8 4 1	8 199	8 199
1929	1 645	1 645	1 593	1 593	2 420	2 420	2 325	2 325	689	689	692	692	8 341	8 341	8 429	8 429
1928	1 790	1 790	1 719	1 719	2 361	2 361	2 340	2 340	763	763	733	733	9 011	9 011	8 871	8 871
1927	1 689	1 689	1 690	1 690	2 277	2 277	2 270	2 270	712	712	716	716	9 791	9 791	9 414	9 414
1926	1 782	1 782	1 739	1 739	2 377	2 377	2 338	2 338	739	739	691	691	11 082	11 082	10 489	10 489
1925	1 846	1 846	1 725	1 725	2 451	2 451	2 388	2 388	744	744	678	678	12 581	12 581	11 941	11 941
1924	1 828	1 828	1 593	1 593	2 617	2 617	2 220	2 220	718	718	655	655	12 700	12 700	12 465	12 465
1923	1 712	1 712	1 754	1 750	2 561	2 561	2 710	2 710	758	758	694	693	13 226	13 226	13 257	13 245
1922	1 907	1 907	2 017	2 006	2 944	2 944	3 283	3 278	839	839	832	827	13 259	13 259	14 038	13 882
1921	1 892	1 892	2 219	2 179	3 427	3 427	3 984	3 965	941	940	994	979	11 676	11 674	13 545	13 110
1920	1 832	1 830	2 416	2 268	3 438	3 433	4 737	4 656	969	967	1 017	955	10 490	10 452	13 672	12 531
1919	1 159	1 153	1 903	1 673	2 269	2 262	4 044	3 854	626	623	823	734	5 727	5 605	11 371	9 650
1918	688	673	1 280	1 005	1 099	1 086	3 049	2 734	313	308	558	445	5 239	5 107	7 822	6 088
1917	445	421	1 162	820	908	883	2 926	2 463	479	462	513	336	3 676	3 316	7 977	5 516
1916	547	484	1 426	886	1 305	1 216	3 126	2 388	638	607	576	344	4 582	3 965	8 929	5 550
1915	1 044	844	1 748	896	2 571	2 298	4 154	2 823	816	749	760	347	9 389	7 454	11 314	6 307
1914	2 085	1 531	2 207	958	5 174	4 402	5 327	3 181	1 137	907	957	350	11 857	8 421	15 014	7 359
1913	2 245	1 399	2 315	877	5 443	3 983	5 416	2 818	1 201	812	990	294	13 789	8 457	15 706	6 939
1912	2 274	1 164	2 353	807	5 596	3 529	5 523	2 497	1 175	612	1 031	254	14 970	8 292	16 677	6 798
1911	2 125	915	2 306	604	4 961	2 588	5 177	2 080	1 082	492	1 048	196	14 900	7 273	16 994	6 124
1910	2 149	740	2 381	594	5 030	2 192	5 335	1 851	1 171	431	1 069	167	16 149	6 821	18 450	6 267
1909	2 306	668	2 434	551	5 094	1 930	5 390	1 671	1 231	414	1 050	144	16 347	6 242	18 814	5 838
1908	2 361	613	2 633	575	5 030	1 580	5 361	1 494	1 253	353	1 072	146	16 746	5 792	18 746	5 451
1907	2 372	504	2 546	522	4 838	1 354	5 351	1 484	1 156	263	1 074	191	17 185	5 245	19 431	5 372
1906	2 395	445	2 647	517	4 788	1 129	5 070	1 337	1 177	242	999	127	17 625	4 857	19 872	5 300
1905	2 294	380	2 458	494	4 544	927	4 947	1 309	1 112	216	978	141	16 718	4 219	19 392	5 045
1904	2 350	331	2 540	523	4 361	794	4 717	1 154	1 124	217	950	129	17 565	4 003	19 869	4 895
1903	2 165	315	2 545	480	4 242	681	4 515	1 163	1 022	175	958	116	17 687	3 769	19 933	4 837
1902	2 325	285	2 503	480	4 041	564	4 440	1 109	1 008	127	968	100	17 892	3 389	20 601	4 752
1901	2 296	245	2 468	469	4 063	542	4 308	1 022	951	131	867	89	17 596	3 108	19 856	4 430
1900	2 143	203	2 337	406	3 841	424	4 084	894	925	106	880	99	17 328	2 800	19 906	4 197
1899	1 996	144	2 333	368	3 443	344	4 121	855	852	89	884	100	17 015	2 422	20 126	4 128
1898	2 021	155	2 438	399	3 212	310	3 981	824	786	87	840	80	16 239	2 031	19 825	3 910
1897	1 881	113	2 443	377	3 071	261	3 721	772	712	74	816	75	15 744	1 851	19 588	3 824
1896	1 823	116	2 437	381	2 814	212	3 850	762	688	46	848	79	15 205	1 697	19 824	3 785
1895	1 708	89	2 329	355	2 645	189	3 650	664	672	54	854	85	14 551	1 493	19 414	3 677
1894	1 753	98	2 374	337	2 563	174	3 633	673	627	38	832	82	13 768	1 360	19 223	3 627
1893	1 756	93	2 246	349	2 541	147	3 555	624	669	50	808	70	13 673	1 394	18 637	3 421
1892	1 746	83	2 192	326	2 576	159	3 558	608	675	39	833	70	13 288	1 282	18 266	3 275
1891	1 707	77	2 212	296	2 642	151	3 459	605	708	47	738	43	13 642	1 183	18 040	3 193
1890	1 709	67	2 040	291	2 465	137	3 366	529	667	44	778	51	12 801	1 087	17 279	3 008

[1]) bis [3]) vgl. Anm. [1]) bis [3]) auf Seite 82/83. — [4]) Der am 1. November 1939 erfolgte Gebietsaustausch zwischen der Provinz Hannover (Reg.-Bez. Stade) und dem Lande

Geburtsjahre	Noch: Stettin				Noch: Stuttgart				Noch: Wesermünde[4])				Noch: Wien			
	männlich		weiblich		männlich		weiblich		männlich		weiblich		männlich		weiblich	
	insgesamt	darunter ledig	insgesamt	darunter ledig	insgesamt	darunter ledig	insgesamt	darunter ledig	insgesamt	darunter ledig	insgesamt	darunter ledig	insgesamt	darunter ledig	insgesamt	darunter ledig
1889	1 748	72	2 088	244	2 552	131	3 267	492	659	40	719	67	13 420	1 103	18 203	2 989
1888	1 705	88	2 032	216	2 556	124	3 106	436	657	41	704	41	13 411	1 026	17 551	2 941
1887	1 610	70	1 911	228	2 665	139	3 201	440	677	39	681	47	13 504	1 038	17 588	2 837
1886	1 563	75	1 839	223	2 652	141	3 124	411	642	48	695	42	12 860	1 008	17 385	2 766
1885	1 430	82	1 858	219	2 617	145	3 087	454	629	39	681	36	12 610	875	16 707	2 589
1884	1 408	59	1 763	209	2 590	113	2 883	394	663	49	667	29	12 283	881	16 119	2 407
1883	1 395	56	1 643	178	2 510	130	2 800	361	645	39	673	35	12 245	903	16 159	2 550
1882	1 395	57	1 649	178	2 564	114	2 802	333	609	35	587	28	12 003	846	15 896	2 347
1881	1 353	55	1 564	170	2 434	129	2 651	345	614	41	599	35	11 447	820	14 707	2 224
1880	1 294	58	1 559	151	2 391	121	2 679	349	636	40	563	25	11 317	785	14 744	2 183
1879	1 416	58	1 667	154	2 249	116	2 617	336	604	41	528	27	11 402	763	15 240	2 283
1878	1 370	48	1 587	116	2 197	102	2 448	322	616	33	561	20	10 853	790	14 632	2 189
1877	1 353	55	1 570	149	2 177	119	2 515	328	564	42	507	22	10 494	751	13 843	1 956
1876	1 291	59	1 596	165	2 046	109	2 339	342	518	38	500	19	10 214	656	13 694	1 908
1875	1 281	39	1 428	152	1 911	89	2 164	258	518	34	463	26	9 708	633	13 144	1 886
1874	1 213	39	1 359	120	1 640	83	1 952	244	445	23	455	17	8 990	565	12 495	1 804
1873	1 161	36	1 239	119	1 642	78	1 784	205	462	28	429	20	8 256	516	11 753	1 696
1872	1 130	45	1 389	136	1 506	102	1 733	238	437	38	408	18	7 370	436	10 574	1 482
1871	820	30	1 016	91	1 204	73	1 449	225	348	32	311	21	7 075	439	9 575	1 378
1870	902	36	1 084	103	1 193	77	1 394	181	361	40	331	17	6 308	367	8 972	1 222
1869	881	27	1 089	94	1 056	60	1 283	171	342	31	328	15	5 889	382	8 482	1 163
1868	709	36	960	95	937	59	1 068	155	275	21	274	13	5 251	314	7 722	1 099
1867	671	36	884	95	813	53	1 043	146	276	25	255	13	4 817	328	6 906	974
1866	650	24	819	81	788	48	1 004	135	254	15	231	11	4 252	243	6 709	916
1865	534	16	762	83	599	41	845	126	191	10	207	6	3 869	260	6 075	879
1864	486	20	674	54	544	27	780	118	185	11	220	14	3 408	220	5 513	736
1863	425	19	604	48	508	31	718	110	172	6	188	7	3 043	185	5 155	701
1862	371	8	532	52	417	16	615	98	115	5	153	6	2 457	161	4 285	585
1861	312	10	502	61	327	21	499	64	96	7	130	6	2 119	115	3 647	483
1860	261	5	419	48	291	19	435	67	110	1	110	6	1 875	113	3 352	482
1859	237	5	396	39	229	8	392	61	84	8	97	7	1 690	94	3 143	431
1858	163	8	331	37	202	14	292	47	72	5	83	4	1 372	70	2 499	320
1857	139	6	266	33	134	8	240	29	52	2	65	3	1 021	57	2 085	281
1856	114	6	220	19	92	4	191	25	48	4	69	5	775	53	1 754	209
1855	89	3	176	22	98	7	175	22	27	—	26	—	596	36	1 318	170
1854	68	1	120	16	68	6	148	16	17	1	52	—	453	19	1 168	141
1853	52	4	131	15	52	1	108	18	22	1	36	1	388	18	932	116
1852	32	2	83	11	37	2	115	16	19	1	26	1	270	11	710	91
1851	31	1	79	7	28	—	88	14	9	1	25	1	205	9	528	67
1850	15	1	48	2	27	—	52	7	9	—	11	—	139	5	352	36
1849	20	—	34	1	10	2	28	3	9	—	11	—	92	1	235	27
1848	14	1	23	1	11	3	20	1	4	2	5	—	64	3	162	16
1847	7	—	15	1	4	—	15	2	1	—	7	—	42	—	97	8
1846	8	—	10	—	5	—	7	1	1	—	3	—	24	—	71	6
1845	2	—	7	1	3	—	9	1	1	—	1	—	24	—	45	5
1844	—	—	5	—	1	—	3	1	—	—	2	—	5	—	46	6
1843	—	—	3	—	1	—	6	1	1	—	1	—	14	1	19	—
1842	1	1	4	—	2	1	3	—	—	—	—	—	4	—	11	1
1841	2	1	1	—	—	—	—	—	1	1	—	—	2	—	9	1
1840	—	—	1	—	1	—	—	—	—	—	—	—	1	—	3	2
1839 u. früher	—	—	—	—	—	—	—	—	—	—	—	—	—	—	2	—
Summe	124 556	51 280	143 865	57 270	211 036	92 394	243 310	108 257	55 909	25 289	55 073	21 155	855 575	318 545	1 057 033	332 581

Bremen ist bereits berücksichtigt.

Noch: Übersicht 6. Die Ständige Bevölkerung[1]) in den Großstädten

Geburtsjahre	Wiesbaden				Wilhelmshaven				Würzburg				Wuppertal			
	männlich		weiblich		männlich		weiblich		männlich		weiblich		männlich		weiblich	
	insgesamt	darunter ledig	insgesamt	darunter ledig	insgesamt	darunter ledig	insgesamt	darunter ledig	insgesamt	darunter ledig	insgesamt	darunter ledig	insgesamt	darunter ledig	insgesamt	darunter ledig
1939[3])	506	506	480	480	531	531	487	487	341	341	312	312	1 198	1 198	1 145	1 145
1938	1 247	1 247	1 128	1 128	1 207	1 207	1 115	1 115	857	857	799	799	2 894	2 894	2 737	2 737
1937	1 112	1 112	1 055	1 055	1 096	1 096	1 038	1 038	743	743	705	705	2 709	2 709	2 405	2 405
1936	1 132	1 132	1 020	1 020	1 053	1 053	994	994	732	732	740	740	2 724	2 724	2 491	2 491
1935	1 217	1 217	1 156	1 156	1 016	1 016	917	917	676	676	721	721	2 684	2 684	2 551	2 551
1934	1 112	1 112	1 039	1 039	887	887	798	798	613	613	636	636	2 485	2 485	2 502	2 502
1933	793	793	810	810	607	607	623	623	518	518	503	503	1 849	1 849	1 844	1 844
1932	857	857	816	816	591	591	578	578	540	540	522	522	1 885	1 885	1 868	1 868
1931	934	934	812	812	607	607	537	537	561	561	515	515	2 059	2 059	1 961	1 961
1930	909	909	877	877	601	601	665	665	687	687	616	616	2 258	2 258	2 259	2 259
1929	956	956	938	938	636	636	616	616	621	621	608	608	2 372	2 372	2 369	2 369
1928	932	932	958	958	665	665	614	614	688	688	650	650	2 484	2 484	2 422	2 422
1927	1 034	1 034	1 015	1 015	649	649	668	668	680	680	603	603	2 470	2 470	2 352	2 352
1926	1 041	1 041	1 009	1 009	660	660	663	663	767	767	660	660	2 567	2 567	2 523	2 523
1925	1 019	1 019	1 037	1 037	675	675	604	604	819	819	682	682	2 584	2 584	2 483	2 483
1924	1 016	1 016	1 037	1 037	632	632	554	554	844	844	739	739	2 523	2 523	2 549	2 549
1923	1 042	1 042	1 170	1 170	688	688	591	591	880	880	745	745	2 833	2 833	2 729	2 728
1922	1 079	1 079	1 247	1 241	787	787	728	724	875	875	888	885	2 764	2 764	3 204	3 192
1921	1 047	1 047	1 371	1 358	868	868	747	738	789	789	1 006	998	2 877	2 877	3 576	3 546
1920	972	972	1 448	1 386	1 043	1 043	864	816	693	692	1 090	1 061	2 678	2 670	3 881	3 769
1919	629	626	1 171	1 063	766	763	762	667	477	475	923	864	1 427	1 406	2 987	2 801
1918	323	310	749	626	377	374	617	459	318	317	679	610	522	510	1 972	1 732
1917	246	227	748	560	445	429	603	382	333	326	672	557	514	481	1 759	1 400
1916	318	289	818	555	644	607	735	347	451	433	682	516	556	489	1 957	1 411
1915	607	493	1 123	619	1 241	1 136	959	384	692	647	815	580	1 179	998	2 737	1 687
1914	1 266	937	1 508	697	2 073	1 744	1 110	343	1 201	1 028	1 036	643	2 579	1 956	3 562	1 898
1913	1 201	736	1 464	616	1 962	1 346	1 156	253	1 117	823	1 048	573	2 813	1 697	3 456	1 534
1912	1 357	614	1 588	587	1 745	991	1 132	245	1 124	718	1 031	498	2 981	1 544	3 727	1 366
1911	1 328	511	1 539	477	1 542	745	1 078	192	927	471	983	432	3 059	1 327	3 518	1 095
1910	1 489	460	1 638	468	1 453	589	1 107	159	924	376	972	377	3 349	1 180	3 888	1 141
1909	1 513	393	1 719	469	1 490	523	1 103	150	846	300	1 039	389	3 462	1 032	4 073	1 030
1908	1 583	355	1 752	411	1 392	447	957	107	893	292	1 067	375	3 637	960	4 197	996
1907	1 451	291	1 763	414	1 336	389	964	107	820	210	1 002	326	3 830	844	4 293	1 029
1906	1 524	244	1 702	368	1 182	300	992	128	778	168	1 016	332	3 724	701	4 357	959
1905	1 514	196	1 775	413	1 167	246	875	107	733	161	921	264	3 734	583	4 148	897
1904	1 466	197	1 675	403	1 174	191	866	118	752	139	939	272	3 769	529	4 192	872
1903	1 406	174	1 516	336	1 009	162	815	103	741	127	917	285	3 628	520	4 079	863
1902	1 412	177	1 674	369	1 068	174	794	80	714	88	957	266	3 503	419	4 042	837
1901	1 309	127	1 570	338	853	123	716	74	668	91	915	272	3 661	382	4 003	770
1900	1 328	109	1 611	379	816	106	697	63	702	64	941	258	3 514	334	3 818	772
1899	1 190	109	1 514	314	757	92	684	70	666	56	886	236	3 228	269	3 719	693
1898	1 129	87	1 470	288	664	69	703	75	668	65	818	210	2 998	219	3 720	679
1897	1 034	68	1 416	293	601	55	693	61	589	44	890	238	2 871	183	3 579	619
1896	993	62	1 399	263	607	63	694	58	627	53	867	188	2 894	167	3 642	676
1895	927	58	1 357	264	601	46	718	59	615	42	865	204	2 530	133	3 397	640
1894	922	55	1 385	294	626	42	645	76	522	29	863	197	2 479	126	3 415	613
1893	881	56	1 399	241	592	43	680	61	545	35	807	195	2 344	100	3 422	586
1892	859	53	1 260	220	578	44	606	47	538	33	736	158	2 366	120	3 343	531
1891	869	52	1 295	248	601	40	657	51	556	27	719	138	2 541	99	3 376	556
1890	787	35	1 210	223	590	32	606	36	526	30	668	148	2 359	130	3 099	502

[1]) bis [2]) vgl. Anm. [1]) bis [3]) auf Seite 82/83.

Geburtsjahre	Noch: Wiesbaden				Noch: Wilhelmshaven				Noch: Würzburg				Noch: Wuppertal			
	männlich		weiblich		männlich		weiblich		männlich		weiblich		männlich		weiblich	
	insgesamt	darunter ledig	insgesamt	darunter ledig	insgesamt	darunter ledig	insgesamt	darunter ledig	insgesamt	darunter ledig	insgesamt	darunter ledig	insgesamt	darunter ledig	insgesamt	darunter ledig
1889	909	50	1 251	214	586	30	581	42	495	25	708	150	2 553	124	3 186	492
1888	863	40	1 208	212	587	26	568	39	506	28	708	131	2 384	113	3 052	436
1887	872	38	1 216	185	518	28	493	22	440	29	634	138	2 488	140	3 115	429
1886	871	41	1 175	172	518	27	486	33	492	31	668	138	2 385	100	2 988	425
1885	862	45	1 286	221	528	28	485	27	444	23	648	118	2 361	107	2 862	399
1884	847	45	1 219	176	524	26	485	23	484	23	626	122	2 278	103	2 890	416
1883	854	38	1 146	161	447	18	438	26	457	29	601	116	2 264	113	2 614	370
1882	873	49	1 214	173	459	23	455	24	431	26	606	109	2 232	115	2 619	327
1881	942	42	1 176	168	388	19	375	19	454	33	600	121	2 155	96	2 519	314
1880	974	48	1 215	178	430	11	396	18	467	34	631	126	2 152	86	2 542	331
1879	959	50	1 318	199	372	17	435	25	478	30	599	123	2 250	109	2 521	339
1878	978	50	1 221	162	363	11	377	18	468	21	663	115	2 155	82	2 360	331
1877	939	42	1 158	164	387	9	316	14	432	22	622	104	2 208	103	2 444	230
1876	932	49	1 178	168	357	16	361	14	452	29	605	122	2 162	93	2 426	287
1875	883	53	1 139	142	329	9	331	13	462	27	553	97	2 021	107	2 199	256
1874	841	52	1 021	149	332	11	297	7	413	16	506	91	1 878	111	2 107	245
1873	825	41	962	121	321	13	263	6	425	26	512	110	1 842	78	1 912	220
1872	786	34	882	125	289	9	265	12	375	27	484	92	1 698	78	1 914	235
1871	640	33	709	119	194	6	203	10	316	29	403	72	1 272	61	1 401	159
1870	650	38	725	113	195	9	215	7	314	22	419	74	1 433	72	1 536	193
1869	579	32	705	91	187	8	206	3	314	15	407	84	1 319	50	1 513	176
1868	550	30	630	93	178	4	187	7	273	15	403	79	1 154	50	1 284	153
1867	465	21	591	89	153	6	145	5	225	13	287	59	1 007	36	1 221	128
1866	420	29	498	69	160	9	147	7	214	16	303	67	1 014	43	1 108	119
1865	353	18	482	80	130	5	150	2	190	15	252	47	840	36	1 016	108
1864	328	19	462	84	119	3	138	5	179	14	242	43	778	18	944	106
1863	286	19	396	77	112	—	141	3	138	10	213	43	730	30	821	87
1862	240	17	340	53	70	2	102	5	132	13	166	27	540	30	660	71
1861	184	11	272	51	88	3	100	2	104	6	149	31	462	20	628	79
1860	166	6	270	36	63	—	71	7	89	7	135	32	403	20	610	67
1859	141	10	190	32	51	2	66	3	66	8	129	29	364	12	465	52
1858	106	5	177	22	53	3	72	2	41	1	104	23	277	10	407	45
1857	81	8	157	22	49	2	50	—	50	3	79	14	237	11	376	41
1856	65	4	113	19	35	2	39	—	27	4	64	15	185	7	259	27
1855	52	3	81	13	22	—	34	—	26	4	45	7	154	6	191	23
1854	37	3	78	14	23	1	26	—	29	3	45	10	107	12	178	21
1853	33	5	61	10	19	1	24	1	24	2	42	9	90	6	126	10
1852	16	1	64	10	11	—	20	—	6	1	22	6	61	4	99	5
1851	17	1	35	7	7	1	8	—	12	1	22	10	43	—	94	5
1850	11	2	25	5	7	1	14	—	9	—	22	3	31	1	62	10
1849	5	1	14	3	8	—	10	—	5	—	12	3	24	3	42	4
1848	5	—	14	3	6	—	2	—	—	—	8	2	13	—	35	3
1847	4	—	4	—	2	—	2	—	2	—	4	2	6	—	12	1
1846	1	—	7	3	—	—	1	—	2	—	6	2	3	—	12	1
1845	1	—	4	1	1	—	4	—	—	—	1	—	2	—	16	2
1844	1	—	4	2	—	—	2	—	—	—	—	—	5	—	7	2
1843	—	—	4	—	—	—	—	—	—	—	—	—	1	—	4	—
1842	—	—	—	—	—	—	—	—	—	—	—	—	—	—	2	—
1841	1	—	1	—	1	—	1	1	—	—	3	—	1	1	1	—
1840	—	—	—	—	—	—	—	—	—	—	1	—	—	—	—	—
1839 u. früher	—	—	1	1	—	—	—	—	—	—	—	—	—	—	—	—
Summe	74 266	29 181	91 380	37 370	55 130	27 809	48 712	19 854	45 969	22 272	55 376	27 217	182 990	70 764	216 728	88 731

Übersicht 7. Die Ständige Bevölkerung[1]) im Deutschen Reich, sowie den Gemeinden mit 10 000 und mehr Einwohnern

Altersgruppen in Jahren	Deutsches Reich[2])			Preußen[2]) [4])			Prov. Ostpreußen[4])			Reg.-Bez. Königsberg		
	insgesamt	männlich	weiblich	insgesamt	männlich	weiblich	insgesamt	männlich	weiblich	insgesamt	männlich	weiblich
unter 6	7 736 713	3 948 601	3 788 112	4 235 872	2 164 414	2 071 458	309 322	158 063	151 259	128 103	65 500	62 603
6 bis unter 10	4 408 361	2 241 881	2 166 480	2 310 311	1 177 464	1 132 847	169 302	86 213	83 089	68 242	34 771	33 471
10 " " 14	4 883 721	2 477 625	2 406 096	2 564 880	1 304 137	1 260 743	178 287	91 139	87 148	70 517	35 877	34 640
14 " " 16	2 586 241	1 312 147	1 274 094	1 354 287	686 825	667 462	94 142	48 167	45 975	37 744	19 060	18 684
16 " " 18	2 709 910	1 361 709	1 348 201	1 410 141	707 585	702 556	95 067	48 699	46 368	38 971	19 664	19 307
18 " " 20	2 572 613	1 189 419	1 383 194	1 341 589	620 834	720 755	87 484	42 050	45 434	37 407	17 421	19 986
20 " " 21	591 551	221 309	370 242	305 623	112 337	193 286	20 805	8 830	11 975	8 530	3 241	5 289
21 " " 25	2 899 302	1 097 090	1 802 212	1 526 812	570 496	956 316	98 524	41 187	57 337	44 328	18 948	25 380
25 " " 30	7 025 822	3 520 132	3 505 690	3 675 436	1 842 955	1 832 481	202 801	102 552	100 249	91 648	47 087	44 561
30 " " 35	7 157 898	3 595 904	3 561 994	3 761 037	1 895 243	1 865 794	195 248	100 911	94 337	86 166	44 257	41 909
35 " " 40	6 698 189	3 336 043	3 362 146	3 495 471	1 749 604	1 745 867	173 489	85 971	87 518	75 227	36 930	38 297
40 " " 45	5 645 411	2 568 936	3 076 475	2 949 565	1 343 802	1 605 763	149 106	67 327	81 779	64 924	29 163	35 761
45 " " 50	4 873 024	2 160 869	2 712 155	2 562 362	1 140 485	1 421 877	134 992	61 925	73 067	58 892	26 664	32 228
50 " " 55	4 463 357	2 039 753	2 423 604	2 339 758	1 079 052	1 260 706	120 262	55 803	64 459	52 115	23 900	28 215
55 " " 60	3 935 638	1 837 721	2 097 917	2 029 681	956 527	1 073 154	97 957	45 503	52 454	42 631	19 709	22 922
60 " " 65	3 601 823	1 703 557	1 898 266	1 852 037	882 658	969 379	89 569	41 467	48 102	38 231	17 430	20 801
65 und darüber	6 282 684	2 875 583	3 407 101	3 226 695	1 480 595	1 746 100	197 090	86 606	110 484	80 542	34 014	46 528
Summe	**78 072 258**	**37 488 279**	**40 583 979**	**40 941 557**	**19 715 013**	**21 226 544**	**2 413 447**	**1 172 413**	**1 241 034**	**1 024 218**	**493 636**	**530 582**

Altersgruppen in Jahren	Stkr. Königsberg (Pr)			Kreis Bartenstein (Ostpr.) insgesamt			Kreis Bartenstein (Ostpr.), Stadt Bartenstein (Ostpr.)			Kreis Braunsberg (Ostpr.) insgesamt		
	insgesamt	männlich	weiblich	insgesamt	männlich	weiblich	insgesamt	männlich	weiblich	ipsgesamt	männlich	weiblich
unter 6	38 002	19 452	18 550	6 869	3 467	3 402	1 528	771	757	8 384	4 318	4 066
6 bis unter 10	17 766	9 108	8 658	3 780	1 933	1 847	706	355	351	4 565	2 267	2 298
10 " " 14	18 716	9 343	9 373	3 641	1 816	1 825	622	325	297	4 646	2 387	2 259
14 " " 16	9 901	4 950	4 951	2 006	1 039	967	334	172	162	2 495	1 251	1 244
16 " " 18	11 546	5 530	6 016	2 042	1 054	988	382	180	202	2 498	1 234	1 264
18 " " 20	12 591	5 161	7 430	1 855	872	983	422	141	281	2 165	1 003	1 162
20 " " 21	2 999	843	2 156	374	138	236	106	24	82	522	213	309
21 " " 25	17 609	6 973	10 636	1 920	809	1 111	658	289	369	2 521	1 089	1 432
25 " " 30	35 986	17 679	18 307	4 131	2 135	1 996	1 284	717	567	5 167	2 661	2 506
30 " " 35	33 895	16 598	17 297	4 009	2 084	1 925	1 094	569	525	4 513	2 348	2 165
35 " " 40	29 247	13 738	15 509	3 388	1 755	1 633	830	405	425	3 889	1 799	2 090
40 " " 45	25 918	11 133	14 785	2 690	1 243	1 447	592	274	318	3 510	1 543	1 967
45 " " 50	24 534	10 812	13 722	2 565	1 175	1 390	613	265	348	3 064	1 296	1 768
50 " " 55	21 464	9 502	11 962	2 261	1 065	1 196	495	226	269	2 803	1 223	1 580
55 " " 60	17 389	7 824	9 565	1 910	906	1 004	500	234	266	2 243	1 009	1 234
60 " " 65	15 174	6 519	8 655	1 636	791	845	352	158	194	2 096	945	1 151
65 und darüber	27 840	10 323	17 517	3 619	1 574	2 045	750	304	446	4 970	2 101	2 869
Summe	**360 577**	**165 438**	**195 089**	**48 696**	**23 856**	**24 840**	**11 288**	**5 409**	**5 859**	**60 051**	**28 687**	**31 364**

Altersgruppen in Jahren	Kreis Braunsberg (Ostpr.), Stadt Braunsberg (Ostpr.)			Kreis Gerdauen			Kreis Heiligenbeil insgesamt			Kreis Heiligenbeil, Stadt Heiligenbeil		
	insgesamt	männlich	weiblich	insgesamt	männlich	weiblich	insgesamt	männlich	weiblich	insgesamt	männlich	weiblich
unter 6	2 536	1 323	1 213	4 693	2 383	2 310	6 976	3 581	3 395	1 372	707	665
6 bis unter 10	1 174	563	611	2 655	1 361	1 294	3 894	1 990	1 904	603	323	280
10 " " 14	1 234	667	567	2 772	1 428	1 344	3 938	2 001	1 937	607	306	301
14 " " 16	663	343	320	1 555	735	820	1 966	986	980	334	168	166
16 " " 18	742	331	411	1 503	738	765	2 076	1 094	982	366	192	174
18 " " 20	715	260	455	1 319	679	640	1 925	969	956	424	205	219
20 " " 21	166	62	104	274	115	159	468	206	262	133	71	62
21 " " 25	1 070	525	545	1 287	532	755	2 476	1 294	1 182	974	660	314
25 " " 30	2 096	1 135	961	2 651	1 294	1 357	4 765	2 683	2 082	1 535	994	541
30 " " 35	1 560	849	711	2 736	1 472	1 264	4 104	2 216	1 888	958	541	417
35 " " 40	1 255	572	683	2 346	1 197	1 149	3 541	1 796	1 745	752	394	358
40 " " 45	1 090	463	627	2 069	953	1 116	2 912	1 369	1 543	587	276	311
45 " " 50	886	350	536	1 851	873	978	2 443	1 137	1 306	428	206	222
50 " " 55	857	359	498	1 621	750	871	2 187	1 003	1 184	358	161	197
55 " " 60	667	279	388	1 386	692	694	1 759	806	953	294	123	171
60 " " 65	622	238	384	1 206	611	595	1 669	797	872	245	102	143
65 und darüber	1 543	602	941	2 740	1 271	1 469	4 006	1 780	2 226	661	252	409
Summe	**18 876**	**8 921**	**9 955**	**34 884**	**17 084**	**17 580**	**51 105**	**25 708**	**25 397**	**10 631**	**5 681**	**4 950**

Altersgruppen in Jahren	Kreis Heilsberg insgesamt			Kreis Heilsberg, Stadt Heilsberg			Kreis Labiau			Kreis Mohrungen		
	insgesamt	männlich	weiblich	insgesamt	männlich	weiblich	insgesamt	männlich	weiblich	insgesamt	männlich	weiblich
unter 6	7 760	3 978	3 782	1 509	767	742	6 671	3 400	3 271	7 346	3 772	3 574
6 bis unter 10	4 619	2 344	2 275	740	386	354	3 844	1 926	1 918	4 043	2 088	1 955
10 " " 14	4 610	2 388	2 222	795	433	362	4 168	2 150	2 018	4 296	2 201	2 095
14 " " 16	2 463	1 286	1 177	374	210	164	2 191	1 091	1 100	2 439	1 260	1 179
16 " " 18	2 324	1 259	1 065	415	222	193	1 955	1 016	939	2 325	1 199	1 126
18 " " 20	1 933	928	1 005	396	163	233	1 754	910	844	2 061	984	1 077
20 " " 21	461	202	259	91	32	59	397	194	203	414	180	234
21 " " 25	2 022	797	1 225	523	231	292	1 880	785	1 095	1 912	704	1 208
25 " " 30	4 304	2 149	2 155	1 057	539	518	3 904	2 007	1 897	4 523	2 323	2 200
30 " " 35	3 847	1 997	1 850	812	408	404	3 870	2 005	1 865	4 206	2 194	2 012
35 " " 40	3 529	1 709	1 820	708	334	374	3 472	1 746	1 726	3 755	1 898	1 857
40 " " 45	3 046	1 324	1 722	593	244	349	3 015	1 385	1 630	3 210	1 443	1 767
45 " " 50	2 868	1 272	1 596	555	233	322	2 678	1 252	1 426	3 067	1 458	1 609
50 " " 55	2 717	1 245	1 472	498	210	288	2 370	1 125	1 245	2 803	1 356	1 447
55 " " 60	2 086	975	1 111	390	175	215	2 025	968	1 057	2 257	1 078	1 179
60 " " 65	1 963	921	1 042	381	174	207	1 910	890	1 020	1 878	902	976
65 und darüber	4 505	2 035	2 470	793	318	475	4 481	2 042	2 439	4 511	2 119	2 392
Summe	**55 057**	**26 809**	**28 248**	**10 630**	**5 079**	**5 551**	**50 585**	**24 892**	**25 693**	**55 046**	**27 159**	**27 887**

[1]) Das ist die Wohnbevölkerung ohne die ihrer Dienstpflicht genügenden Soldaten und Arbeitsmänner und ohne die Arbeitsmaiden. — [2]) Gebietsstand des Reichs, der Stadt) und dem Land Bremen ist bereits berücksichtigt. — [4]) Ohne Memelland.

in den Reichsteilen, größeren und kleineren Verwaltungsbezirken nach wichtigen Altersgruppen am 17. Mai 1939[2])

Altersgruppen in Jahren	Kreis Preußisch Eylau			Kreis Preußisch Holland			Kreis Rastenburg insgesamt			Kreis Rastenburg, Stadt Rastenburg			Kreis Samland insgesamt		
	insgesamt	männlich	weiblich	insgesamt	männlich	weiblich	insgesamt	männlich	weiblich	insgesamt	männlich	weiblich	insgesamt	männlich	weiblich
unter 6	7 338	3 754	3 584	4 840	2 415	2 425	7 318	3 776	3 542	2 221	1 158	1 063	15 865	8 093	7 772
6 bis » 10	4 127	2 076	2 051	2 764	1 421	1 343	4 176	2 120	2 056	1 132	608	524	8 633	4 459	4 174
10 » » 14	4 111	2 126	1 985	2 844	1 462	1 382	4 386	2 225	2 161	1 203	616	587	8 928	4 564	4 364
14 » » 16	2 191	1 118	1 073	1 533	831	702	2 341	1 233	1 108	616	354	262	4 731	2 313	2 418
16 » » 18	2 161	1 106	1 055	1 512	754	758	2 302	1 228	1 074	608	322	286	4 678	2 349	2 329
18 » » 20	1 981	993	988	1 445	701	744	2 099	1 089	1 010	613	263	350	4 496	2 234	2 262
20 » » 21	472	220	252	282	112	170	468	196	272	149	47	102	1 019	460	559
21 » » 25	2 161	1 018	1 143	1 318	522	796	2 188	984	1 204	880	390	490	5 248	2 701	2 547
25 » » 30	4 603	2 520	2 083	2 919	1 476	1 443	4 552	2 378	2 174	1 754	931	823	10 230	5 766	4 464
30 » » 35	4 198	2 287	1 911	2 861	1 461	1 400	4 383	2 264	2 119	1 494	754	740	9 486	5 204	4 282
35 » » 40	3 757	1 952	1 805	2 677	1 361	1 316	3 780	1 920	1 860	1 278	643	635	8 100	4 175	3 925
40 » » 45	3 066	1 435	1 631	2 422	1 126	1 296	3 154	1 429	1 725	1 033	466	567	6 621	3 182	3 439
45 » » 50	2 744	1 259	1 485	2 069	924	1 145	2 646	1 252	1 394	906	397	509	5 611	2 633	2 978
50 » » 55	2 388	1 158	1 230	1 839	890	949	2 382	1 092	1 290	809	350	459	4 820	2 344	2 476
55 » » 60	1 983	940	1 043	1 497	701	796	1 983	928	1 055	623	295	328	4 069	1 892	2 177
60 » » 65	1 759	803	956	1 409	657	752	1 765	815	950	599	255	344	3 803	1 806	1 997
65 und darüber	4 169	1 882	2 287	3 216	1 470	1 746	3 937	1 762	2 175	1 329	556	773	8 456	3 806	4 650
Summe	53 209	26 647	26 562	37 447	18 284	19 163	53 860	26 691	27 169	17 247	8 405	8 842	114 794	57 981	56 813

Altersgruppen in Jahren	Kreis Samland, Stadt Pillau			Kreis Wehlau			Reg.-Bez. Gumbinnen			Stkr. Insterburg			Stkr. Tilsit		
	insgesamt	männlich	weiblich	insgesamt	männlich	weiblich	insgesamt	männlich	weiblich	insgesamt	männlich	weiblich	insgesamt	männlich	weiblich
unter 6	1 341	685	656	6 041	3 111	2 930	66 459	33 928	32 531	4 814	2 483	2 331	6 157	3 127	3 030
6 bis » 10	584	279	305	3 376	1 678	1 698	37 360	18 994	18 366	2 178	1 120	1 058	3 288	1 588	1 700
10 » » 14	615	296	319	3 461	1 786	1 675	40 412	20 732	19 680	2 631	1 302	1 329	3 834	1 987	1 847
14 » » 16	318	163	155	1 932	967	965	21 499	11 162	10 337	1 259	637	622	1 729	888	841
16 » » 18	389	204	185	2 049	1 103	946	22 044	11 311	10 733	1 502	755	747	2 020	1 015	1 005
18 » » 20	460	242	218	1 783	898	885	19 446	9 746	9 700	1 527	598	929	1 809	770	1 039
20 » » 21	111	52	59	380	162	218	4 731	2 221	2 510	370	88	282	422	147	275
21 » » 25	758	467	291	1 786	740	1 046	20 665	8 799	11 866	2 431	1 068	1 363	2 034	743	1 291
25 » » 30	1 367	876	491	3 913	2 016	1 897	42 311	20 999	21 312	4 499	2 363	2 136	4 311	1 973	2 338
30 » » 35	1 188	712	476	4 058	2 127	1 931	42 824	22 190	20 634	3 695	1 785	1 910	4 510	2 182	2 328
35 » » 40	883	509	374	3 746	1 884	1 862	39 116	19 322	19 794	3 107	1 477	1 630	4 239	1 878	2 361
40 » » 45	629	316	313	3 291	1 598	1 693	34 500	15 640	18 860	3 011	1 259	1 752	3 995	1 668	2 327
45 » » 50	596	299	297	2 752	1 321	1 431	31 308	14 623	16 685	2 798	1 256	1 542	3 801	1 609	2 192
50 » » 55	481	263	218	2 460	1 147	1 313	27 723	12 970	14 753	2 407	1 087	1 320	3 495	1 559	1 936
55 » » 60	333	156	177	2 044	990	1 054	23 281	10 919	12 362	1 947	828	1 119	2 733	1 195	1 538
60 » » 65	306	155	151	1 963	973	990	21 687	10 076	11 611	1 799	785	1 014	2 708	1 148	1 560
65 und darüber	621	245	376	4 092	1 849	2 243	48 880	22 059	26 821	3 645	1 431	2 214	5 488	2 126	3 362
Summe	10 980	5 919	5 061	49 127	24 350	24 777	544 246	265 691	278 555	43 620	20 222	23 298	56 573	25 603	30 970

Altersgruppen in Jahren	Kreis Angerapp			Kreis Angerburg insgesamt			Kreis Angerburg, Stadt Angerburg			Kreis Ebenrode			Kreis Elchniederung		
	insgesamt	männlich	weiblich	insgesamt	männlich	weiblich	insgesamt	männlich	weiblich	insgesamt	männlich	weiblich	insgesamt	männlich	weiblich
unter 6	4 171	2 109	2 062	5 424	2 708	2 716	1 140	543	597	4 956	2 542	2 414	6 904	3 554	3 350
6 bis » 10	2 388	1 196	1 192	3 135	1 583	1 552	597	298	299	2 815	1 450	1 365	3 893	1 993	1 900
10 » » 14	2 612	1 390	1 222	3 206	1 637	1 569	644	347	297	3 048	1 568	1 480	4 020	2 060	1 960
14 » » 16	1 278	648	630	1 777	909	868	362	175	187	1 576	803	773	2 283	1 218	1 065
16 » » 18	1 373	701	672	1 818	922	896	481	230	251	1 687	843	844	2 172	1 091	1 081
18 » » 20	1 213	662	551	1 629	845	784	445	191	254	1 419	717	702	1 887	942	945
20 » » 21	231	112	119	381	228	153	84	31	53	322	140	182	481	237	244
21 » » 25	1 094	445	649	1 633	678	955	514	210	304	1 414	567	847	1 960	850	1 110
25 » » 30	2 467	1 231	1 236	3 288	1 674	1 614	985	529	456	2 952	1 418	1 534	4 132	2 067	2 065
30 » » 35	2 388	1 270	1 118	3 267	1 759	1 508	823	413	410	3 073	1 618	1 455	4 243	2 256	1 987
35 » » 40	2 232	1 149	1 083	2 951	1 483	1 468	741	333	408	2 896	1 452	1 444	3 706	1 821	1 885
40 » » 45	1 877	864	1 013	2 431	1 125	1 306	603	280	323	2 570	1 161	1 409	3 238	1 452	1 786
45 » » 50	1 684	817	867	2 141	999	1 142	513	235	278	2 394	1 116	1 278	2 977	1 407	1 570
50 » » 55	1 370	656	714	1 920	943	977	439	203	236	2 163	1 023	1 140	2 613	1 189	1 424
55 » » 60	1 192	569	623	1 691	814	877	398	179	219	1 978	923	1 055	2 201	1 051	1 150
60 » » 65	1 152	558	594	1 444	686	758	346	144	204	1 727	811	916	2 186	1 061	1 125
65 und darüber	2 455	1 151	1 304	3 391	1 546	1 845	729	310	419	3 833	1 761	2 072	4 993	2 307	2 686
Summe	31 177	15 528	15 649	41 527	20 539	20 983	9 846	4 651	5 195	40 823	19 813	20 910	53 889	26 556	27 333

Altersgruppen in Jahren	Kreis Goldap insgesamt			Kreis Goldap, Stadt Goldap			Kreis Gumbinnen insgesamt			Kreis Gumbinnen, Stadt Gumbinnen			Lkr. Insterburg		
	insgesamt	männlich	weiblich	insgesamt	männlich	weiblich	insgesamt	männlich	weiblich	insgesamt	männlich	weiblich	insgesamt	männlich	weiblich
unter 6	5 287	2 754	2 533	1 387	733	654	6 490	3 350	3 140	2 510	1 290	1 220	5 638	2 873	2 765
6 bis » 10	3 105	1 561	1 544	669	345	324	3 394	1 746	1 648	1 103	573	530	3 283	1 707	1 576
10 » » 14	3 327	1 738	1 589	767	380	387	3 672	1 842	1 830	1 214	590	624	3 390	1 759	1 631
14 » » 16	1 921	1 088	833	390	207	183	2 009	995	1 014	696	377	319	1 878	971	907
16 » » 18	1 809	933	876	481	227	254	2 149	1 102	1 047	842	409	433	1 840	948	892
18 » » 20	1 636	847	789	415	157	258	1 882	899	983	795	323	472	1 495	757	738
20 » » 21	475	270	205	97	22	75	476	195	281	174	51	123	331	129	202
21 » » 25	1 654	741	913	567	236	331	2 254	1 023	1 231	1 130	511	619	1 480	639	841
25 » » 30	3 390	1 700	1 690	1 155	599	556	4 306	2 267	2 239	2 247	1 120	1 127	3 050	1 544	1 506
30 » » 35	3 439	1 746	1 693	1 021	515	506	4 384	2 266	2 118	1 914	953	961	3 200	1 693	1 507
35 » » 40	3 228	1 652	1 576	840	406	434	3 856	1 908	1 948	1 657	763	894	3 001	1 476	1 525
40 » » 45	2 791	1 293	1 498	726	312	414	3 285	1 532	1 753	1 551	716	835	2 661	1 233	1 428
45 » » 50	2 591	1 273	1 318	703	324	379	3 047	1 417	1 630	1 405	614	791	2 342	1 145	1 197
50 » » 55	2 225	1 077	1 148	594	280	314	2 567	1 188	1 379	1 172	546	626	2 111	981	1 130
55 » » 60	1 768	861	907	469	211	258	2 163	990	1 173	920	389	531	1 758	853	905
60 » » 65	1 713	813	900	383	160	223	2 045	909	1 136	873	362	511	1 646	817	829
65 und darüber	3 916	1 838	2 078	914	387	527	4 645	2 051	2 594	1 978	786	1 192	3 924	1 904	2 020
Summe	44 275	22 185	22 090	11 578	5 501	6 077	52 824	25 680	27 144	22 181	10 373	11 808	43 028	21 429	21 599

Verwaltungsbezirke und Gemeinden vom 17. 5. 1939, jedoch ohne Memelland. — [2]) Der am 1. 11. 1939 erfolgte Gebietsaustausch zwischen der Prov. Hannover (Reg.-Bez.

Noch: Übersicht 7. Die Ständige Bevölkerung[1]) im Deutschen Reich, sowie den Gemeinden mit 10 000 und mehr Einwohnern

Altersgruppen in Jahren	Kreis Schloßberg (Ostpr.)			Kreis Tilsit-Ragnit insgesamt			Kreis Tilsit-Ragnit, Stadt Ragnit			Kreis Treuburg			Reg.-Bez. Allenstein		
	insgesamt	männlich	weiblich	insgesamt	männlich	weiblich	insgesamt	männlich	weiblich	insgesamt	männlich	weiblich	insgesamt	männlich	weiblich
unter 6	5 456	2 807	2 649	6 786	3 387	3 399	1 231	630	601	4 376	2 234	2 142	76 121	38 892	37 229
6 bis unter 10	3 105	1 600	1 505	4 134	2 077	2 057	740	371	369	2 642	1 373	1 269	43 545	22 146	21 399
10 " " 14	3 308	1 657	1 651	4 279	2 174	2 105	840	440	400	3 085	1 618	1 467	46 337	23 671	22 666
14 " " 16	1 647	849	798	2 360	1 184	1 176	370	207	163	1 782	972	810	24 035	12 400	11 635
16 " " 18	1 733	898	835	2 351	1 223	1 128	363	200	163	1 590	880	710	23 355	12 171	11 184
18 " " 20	1 477	771	706	2 047	1 124	923	327	155	172	1 425	814	611	19 995	9 939	10 056
20 " " 21	317	161	156	462	225	237	62	25	37	463	289	174	5 017	2 350	2 667
21 " " 25	1 392	588	804	1 965	860	1 105	368	157	211	1 354	597	757	21 241	8 661	12 580
25 " " 30	3 084	1 524	1 560	4 111	2 059	2 052	820	408	412	2 521	1 179	1 342	42 887	21 511	21 376
30 " " 35	3 306	1 757	1 549	4 432	2 363	2 069	944	528	416	2 887	1 495	1 392	42 302	22 288	20 014
35 " " 40	3 004	1 480	1 524	4 113	2 136	1 977	816	447	369	2 783	1 410	1 373	37 920	19 154	18 766
40 " " 45	2 632	1 214	1 418	3 522	1 635	1 887	684	332	352	2 487	1 204	1 283	31 864	14 517	17 347
45 " " 50	2 317	1 127	1 190	3 088	1 469	1 619	567	280	287	2 128	988	1 140	28 435	13 238	15 197
50 " " 55	2 067	972	1 095	2 862	1 384	1 478	494	249	245	1 923	911	1 012	25 324	11 893	13 431
55 " " 60	1 858	900	958	2 355	1 144	1 211	382	184	198	1 637	791	846	20 141	9 374	10 767
60 " " 65	1 697	788	909	2 175	1 025	1 150	324	144	180	1 395	675	720	18 537	8 771	9 766
65 und darüber	4 028	1 927	2 101	5 042	2 368	2 674	729	303	426	3 520	1 649	1 871	44 359	20 170	24 189
Summe	42 428	21 020	21 408	56 084	27 837	28 247	10 061	5 060	5 001	37 998	19 079	18 919	551 415	271 146	280 269

Altersgruppen in Jahren	Stkr. Allenstein			Lkr. Allenstein			Kreis Johannisburg			Kreis Lötzen insgesamt			Kreis Lötzen, Stadt Lötzen		
	insgesamt	männlich	weiblich	insgesamt	männlich	weiblich	insgesamt	männlich	weiblich	insgesamt	männlich	weiblich	insgesamt	männlich	weiblich
unter 6	5 874	2 991	2 883	8 544	4 343	4 201	7 342	3 801	3 541	6 319	3 248	3 071	1 687	848	839
6 bis unter 10	2 914	1 499	1 415	5 036	2 533	2 503	4 374	2 218	2 156	3 356	1 692	1 664	717	371	346
10 " " 14	3 172	1 607	1 565	5 093	2 696	2 397	4 750	2 432	2 318	3 606	1 837	1 769	830	427	403
14 " " 16	1 539	803	736	2 448	1 223	1 225	2 482	1 261	1 221	2 022	999	1 023	456	245	211
16 " " 18	1 772	853	919	2 328	1 236	1 092	2 265	1 179	1 086	2 055	1 042	1 013	635	318	317
18 " " 20	1 766	692	1 074	1 955	987	968	1 836	941	895	1 772	867	905	585	222	363
20 " " 21	386	100	286	502	233	269	506	247	259	476	228	248	139	35	104
21 " " 25	2 471	953	1 518	2 034	859	1 175	1 856	750	1 106	2 095	911	1 184	909	412	497
25 " " 30	4 841	2 464	2 377	4 220	2 143	2 077	3 640	1 801	1 839	3 994	2 105	1 889	1 613	875	738
30 " " 35	4 051	2 018	2 033	4 232	2 315	1 917	3 908	2 029	1 879	3 731	2 022	1 709	1 203	617	586
35 " " 40	3 366	1 528	1 838	3 719	1 940	1 779	3 890	2 082	1 808	3 471	1 763	1 708	1 081	513	568
40 " " 45	3 076	1 304	1 772	3 086	1 473	1 613	3 046	1 435	1 611	2 738	1 246	1 492	858	367	491
45 " " 50	2 722	1 201	1 521	2 842	1 336	1 506	2 687	1 313	1 374	2 553	1 217	1 336	807	380	427
50 " " 55	2 465	1 109	1 356	2 589	1 209	1 380	2 226	1 053	1 173	2 126	991	1 135	598	281	317
55 " " 60	1 777	821	956	1 967	966	1 001	1 825	850	975	1 839	828	1 011	498	224	274
60 " " 65	1 544	704	840	1 931	904	1 027	1 706	814	892	1 624	815	809	424	213	211
65 und darüber	2 777	1 143	1 634	4 551	2 253	2 298	4 333	2 000	2 333	3 904	1 764	2 140	960	385	575
Summe	46 513	21 790	24 723	57 077	28 649	28 428	52 672	26 206	26 466	47 631	23 575	24 106	14 000	6 733	7 267

Altersgruppen in Jahren	Kreis Lyck insgesamt			Kreis Lyck, Stadt Lyck			Kreis Neidenburg			Kreis Ortelsburg insgesamt			Kreis Ortelsburg, Stadt Ortelsburg		
	insgesamt	männlich	weiblich	insgesamt	männlich	weiblich	insgesamt	männlich	weiblich	insgesamt	männlich	weiblich	insgesamt	männlich	weiblich
unter 6	6 979	3 621	3 358	1 796	929	867	5 847	2 927	2 920	10 185	5 132	5 053	1 877	943	934
6 bis unter 10	4 078	2 064	2 014	944	471	473	3 418	1 763	1 655	6 093	3 105	2 988	926	502	424
10 " " 14	4 541	2 283	2 258	1 157	585	572	3 518	1 791	1 727	6 486	3 321	3 165	1 044	534	510
14 " " 16	2 524	1 363	1 161	647	344	303	1 823	959	864	3 425	1 755	1 670	557	284	273
16 " " 18	2 523	1 327	1 196	757	378	379	1 698	917	781	3 085	1 621	1 464	583	291	292
18 " " 20	2 185	1 253	932	630	272	358	1 436	719	717	2 620	1 269	1 351	533	191	342
20 " " 21	633	372	261	137	32	105	370	199	171	633	292	341	122	28	94
21 " " 25	1 953	779	1 174	677	228	449	1 495	609	886	2 680	1 098	1 582	627	235	392
25 " " 30	3 935	1 916	2 019	1 340	668	672	3 070	1 539	1 531	5 280	2 604	2 676	1 242	594	648
30 " " 35	4 214	2 160	2 054	1 222	573	649	3 102	1 672	1 430	5 456	2 946	2 510	1 205	630	575
35 " " 40	4 013	2 048	1 965	1 239	575	664	2 667	1 390	1 277	4 744	2 424	2 320	948	441	507
40 " " 45	3 457	1 594	1 863	1 123	514	609	2 113	972	1 141	4 022	1 877	2 145	827	382	445
45 " " 50	3 084	1 454	1 630	1 034	447	587	1 942	905	1 037	3 589	1 688	1 901	771	357	414
50 " " 55	2 772	1 307	1 465	894	411	483	1 702	832	870	3 033	1 461	1 572	597	278	319
55 " " 60	2 256	1 057	1 199	731	354	377	1 257	594	663	2 410	1 124	1 286	461	220	241
60 " " 65	2 005	936	1 069	596	267	329	1 161	541	620	2 264	1 105	1 159	400	183	217
65 und darüber	4 977	2 271	2 706	1 319	525	794	2 867	1 298	1 569	6 141	2 869	3 272	803	330	473
Summe	58 129	27 805	28 324	16 243	7 573	8 670	39 486	19 027	19 859	72 146	35 691	36 455	13 523	6 423	7 100

Altersgruppen in Jahren	Kreis Osterode i. Ostpr. insgesamt			Kreis Osterode i. Ostpr., Stadt Osterode			Kreis Rößel			Kreis Sensburg			Reg.-Bez. Westpreußen		
	insgesamt	männlich	weiblich	insgesamt	männlich	weiblich	insgesamt	männlich	weiblich	insgesamt	männlich	weiblich	insgesamt	männlich	weiblich
unter 6	10 508	5 328	5 180	2 219	1 130	1 089	7 277	3 779	3 498	7 246	3 722	3 524	38 639	19 743	18 896
6 bis unter 10	5 720	2 925	2 795	1 079	540	539	4 254	2 190	2 064	4 302	2 157	2 145	20 155	10 302	9 853
10 " " 14	6 270	3 206	3 064	1 295	628	667	4 246	2 107	2 139	4 655	2 391	2 264	21 021	10 859	10 162
14 " " 16	3 392	1 808	1 584	653	346	307	2 135	1 097	1 038	2 245	1 132	1 113	10 864	5 545	5 319
16 " " 18	3 204	1 591	1 613	732	349	383	2 124	1 144	980	2 301	1 261	1 040	10 697	5 553	5 144
18 " " 20	2 858	1 466	1 392	645	263	382	1 729	835	894	1 838	910	928	10 636	4 944	5 692
20 " " 21	639	271	368	143	29	114	442	208	234	430	200	230	2 527	1 018	1 509
21 " " 25	2 913	1 121	1 792	841	300	541	1 840	792	1 048	1 904	789	1 115	12 290	4 779	7 511
25 " " 30	6 372	3 270	3 102	1 671	815	856	3 790	1 770	2 020	3 745	1 899	1 846	25 955	12 955	13 000
30 " " 35	5 879	3 119	2 760	1 382	669	713	3 764	1 962	1 802	3 965	2 045	1 920	23 956	12 176	11 780
35 " " 40	4 984	2 482	2 502	1 125	520	605	3 304	1 595	1 709	3 762	1 902	1 860	21 226	10 565	10 661
40 " " 45	4 341	1 966	2 375	1 133	459	674	2 875	1 240	1 635	3 110	1 410	1 700	17 818	8 007	9 811
45 " " 50	3 874	1 761	2 113	1 047	466	581	2 541	1 127	1 414	2 601	1 236	1 365	16 357	7 400	8 957
50 " " 55	3 622	1 699	1 923	1 054	489	565	2 486	1 145	1 341	2 303	1 087	1 216	15 100	7 040	8 060
55 " " 60	2 854	1 306	1 548	791	365	426	2 033	925	1 108	1 923	903	1 020	11 904	5 501	6 403
60 " " 65	2 623	1 244	1 379	676	305	371	1 907	839	1 068	1 772	869	903	11 114	5 190	5 924
65 und darüber	5 826	2 610	3 216	1 309	547	762	4 339	1 911	2 428	4 644	2 051	2 593	23 309	10 363	12 946
Summe	75 879	37 173	38 706	17 795	8 220	9 575	51 086	24 666	26 420	52 746	25 964	26 782	293 568	141 940	151 628

[1]) und [2]) vgl. Anm. [1]) und [2]) auf Seite 112/113.

in den Reichsteilen, größeren und kleineren Verwaltungsbezirken nach wichtigen Altersgruppen am 17. Mai 1939[2])

Altersgruppen in Jahren	Stkr. Elbing			Lkr. Elbing			Kreis Marienburg (Westpr.) insgesamt			Kreis Marienburg (Westpr.), Stadt Marienburg (Westpr.)			Kreis Marienwerder insgesamt		
	insgesamt	männlich	weiblich	insgesamt	männlich	weiblich	insgesamt	männlich	weiblich	insgesamt	männlich	weiblich	insgesamt	männlich	weiblich
unter 6	9 371	4 794	4 577	3 358	1 661	1 697	4 908	2 548	2 360	3 356	1 755	1 601	5 979	3 087	2 892
6 bis unter 10	4 155	2 116	2 039	1 855	934	921	2 601	1 365	1 236	1 729	918	811	3 390	1 701	1 689
10 „ „ 14	4 470	2 299	2 171	2 012	1 047	965	2 907	1 462	1 445	1 902	970	932	3 434	1 771	1 663
14 „ „ 16	2 339	1 196	1 143	1 128	552	576	1 486	717	769	934	474	510	1 725	907	818
16 „ „ 18	2 581	1 318	1 263	1 086	595	491	1 489	731	758	977	463	514	1 608	818	790
18 „ „ 20	2 999	1 362	1 637	1 052	523	529	1 380	580	800	931	337	594	1 555	691	864
20 „ „ 21	787	293	494	264	126	138	283	95	188	191	51	140	362	137	225
21 „ „ 25	4 231	1 699	2 532	1 148	474	674	1 513	597	916	1 078	411	667	1 609	551	1 058
25 „ „ 30	8 625	4 360	4 265	2 263	1 204	1 059	3 167	1 542	1 625	2 279	1 079	1 200	3 619	1 717	1 902
30 „ „ 35	7 333	3 647	3 686	2 206	1 182	1 024	2 959	1 409	1 560	2 099	971	1 128	3 447	1 753	1 694
35 „ „ 40	6 381	3 044	3 337	1 899	978	921	2 706	1 319	1 387	1 890	912	978	3 124	1 572	1 552
40 „ „ 45	5 505	2 457	3 048	1 549	721	828	2 452	1 049	1 403	1 764	737	1 027	2 550	1 141	1 409
45 „ „ 50	5 250	2 324	2 926	1 401	656	745	2 205	1 031	1 174	1 599	740	859	2 374	1 030	1 344
50 „ „ 55	4 820	2 166	2 654	1 332	681	701	1 945	892	1 053	1 427	637	790	2 174	1 022	1 152
55 „ „ 60	3 846	1 720	2 126	1 030	483	547	1 608	721	887	1 157	515	642	1 736	805	931
60 „ „ 65	3 542	1 591	1 951	1 042	501	541	1 398	704	694	998	493	505	1 656	753	903
65 und darüber	6 955	2 832	4 123	2 317	1 108	1 209	2 694	1 206	1 488	1 798	780	1 018	3 672	1 657	2 015
Summe	**83 190**	**39 218**	**43 972**	**26 992**	**13 426**	**13 566**	**37 711**	**17 968**	**19 743**	**28 159**	**12 243**	**13 916**	**44 014**	**21 113**	**22 901**

Altersgruppen in Jahren	Kreis Marienwerder, Stadt Marienwerder			Kreis Rosenberg i. Westpr. insgesamt			Kreis Rosenberg i. Westpr., Stadt Deutsch Eylau			Kreis Stuhm			Stadt Berlin		
	insgesamt	männlich	weiblich	insgesamt	männlich	weiblich	insgesamt	männlich	weiblich	insgesamt	männlich	weiblich	insgesamt	männlich	weiblich
unter 6	2 607	1 339	1 268	8 646	4 404	4 242	1 770	893	877	6 377	3 249	3 128	321 673	164 020	157 653
6 bis unter 10	1 332	651	681	4 659	2 394	2 265	923	454	469	3 495	1 792	1 703	140 130	71 547	68 583
10 „ „ 14	1 467	786	681	4 763	2 483	2 285	954	486	468	3 430	1 797	1 633	156 722	79 356	77 366
14 „ „ 16	655	331	324	2 539	1 308	1 231	420	206	214	1 647	865	782	75 875	37 536	38 339
16 „ „ 18	657	326	331	2 384	1 233	1 151	451	224	227	1 549	858	691	89 513	40 293	49 220
18 „ „ 20	644	239	405	2 257	1 053	1 204	443	191	252	1 393	735	658	114 790	46 450	68 340
20 „ „ 21	158	39	119	474	187	287	98	26	72	357	180	177	27 631	7 996	19 635
21 „ „ 25	776	249	527	2 251	838	1 413	567	224	343	1 538	620	918	155 514	54 176	101 338
25 „ „ 30	1 734	775	959	5 121	2 540	2 581	1 241	622	619	3 160	1 592	1 568	407 203	192 411	214 792
30 „ „ 35	1 578	777	801	4 859	2 498	2 361	1 073	517	556	3 142	1 687	1 455	454 415	218 594	235 821
35 „ „ 40	1 393	650	743	4 495	2 242	2 253	899	422	477	2 621	1 410	1 211	419 600	202 516	217 084
40 „ „ 45	1 186	493	693	3 604	1 661	1 943	811	373	438	2 158	978	1 180	374 978	159 932	215 046
45 „ „ 50	1 151	470	681	3 268	1 475	1 793	739	332	407	1 859	884	975	351 084	147 779	203 305
50 „ „ 55	994	431	563	2 897	1 360	1 537	641	295	346	1 882	919	963	331 666	147 383	184 283
55 „ „ 60	829	359	470	2 357	1 092	1 265	489	215	274	1 327	680	647	280 939	128 663	152 276
60 „ „ 65	817	359	458	2 186	1 027	1 159	463	217	246	1 290	614	676	241 818	109 954	131 864
65 und darüber	1 745	707	1 038	4 674	2 171	2 503	790	331	459	2 997	1 389	1 608	377 970	156 166	221 804
Summe	**19 723**	**8 981**	**10 742**	**61 439**	**29 966**	**31 473**	**12 772**	**6 028**	**6 744**	**40 222**	**20 249**	**19 973**	**4 321 521**	**1 964 772**	**2 356 749**

Altersgruppen in Jahren	Prov. Mark Brandenburg			Reg.-Bez. Potsdam			Stkr. Brandenburg (Havel)			Stkr. Eberswalde			Stkr. Potsdam		
	insgesamt	männlich	weiblich	insgesamt	männlich	weiblich	insgesamt	männlich	weiblich	insgesamt	männlich	weiblich	insgesamt	männlich	weiblich
unter 6	293 264	150 335	142 929	164 972	84 401	80 571	7 020	3 597	3 423	3 396	1 730	1 666	10 456	5 396	5 060
6 bis unter 10	153 158	78 152	75 006	81 541	41 713	39 828	3 459	1 755	1 704	1 550	799	751	4 681	2 414	2 267
10 „ „ 14	168 883	86 132	82 751	87 961	44 852	43 109	3 982	2 120	1 862	1 654	866	788	5 760	3 025	2 735
14 „ „ 16	90 541	46 366	44 175	47 328	23 718	23 610	1 927	1 030	897	917	485	432	3 286	1 619	1 667
16 „ „ 18	94 766	48 177	46 589	51 091	25 839	25 252	2 232	1 148	1 084	1 095	564	531	3 872	1 732	2 140
18 „ „ 20	95 412	46 313	49 099	55 045	27 038	28 007	2 625	1 273	1 352	1 270	584	686	4 266	1 727	2 539
20 „ „ 21	20 501	8 552	11 949	12 109	5 205	6 904	537	202	335	301	103	198	1 081	427	654
21 „ „ 25	107 742	46 123	61 619	65 536	29 502	36 034	3 860	1 957	1 903	1 734	757	977	6 162	2 832	3 330
25 „ „ 30	261 267	139 870	121 397	155 119	85 204	69 915	9 107	5 420	3 687	3 937	2 163	1 774	12 914	6 763	6 151
30 „ „ 35	258 410	135 324	123 086	149 814	79 613	70 201	8 184	4 686	3 498	3 589	1 930	1 659	11 535	5 694	5 841
35 „ „ 40	244 539	126 489	118 050	137 470	72 127	65 343	7 464	4 167	3 297	3 257	1 632	1 625	10 213	4 994	5 219
40 „ „ 45	209 418	97 516	111 902	115 787	54 303	61 484	6 164	3 129	3 035	2 976	1 397	1 579	9 344	3 947	5 397
45 „ „ 50	184 796	84 761	100 035	103 328	47 784	55 544	5 087	2 463	2 624	2 555	1 171	1 384	8 911	3 813	5 098
50 „ „ 55	170 676	80 427	90 249	96 650	45 896	50 754	4 503	2 296	2 207	2 494	1 158	1 336	8 161	3 665	4 496
55 „ „ 60	147 854	69 886	77 968	83 509	40 032	43 477	3 725	1 813	1 912	2 055	970	1 085	7 001	3 111	3 890
60 „ „ 65	139 730	66 181	73 549	77 668	37 084	40 584	3 428	1 701	1 727	1 853	819	1 034	6 414	2 807	3 607
65 und darüber	271 431	124 811	146 620	146 972	68 691	78 281	5 748	2 614	3 134	3 528	1 502	2 026	12 184	4 942	7 242
Summe	**2 912 388**	**1 435 415**	**1 476 973**	**1 631 900**	**813 002**	**818 898**	**79 052**	**41 371**	**37 681**	**38 161**	**18 630**	**19 531**	**126 241**	**58 908**	**67 333**

Altersgruppen in Jahren	Stkr. Rathenow			Stkr. Wittenberge			Kreis Angermünde insgesamt			Kreis Angermünde, Stadt Schwedt a/O.			Kreis Beeskow-Storkow		
	insgesamt	männlich	weiblich	insgesamt	männlich	weiblich	insgesamt	männlich	weiblich	insgesamt	männlich	weiblich	insgesamt	männlich	weiblich
unter 6	2 396	1 441	1 455	2 410	1 224	1 186	7 381	3 797	3 584	1 040	528	512	6 238	3 139	3 099
6 bis unter 10	1 226	653	573	1 211	612	599	3 894	1 996	1 898	537	261	276	3 398	1 740	1 658
10 „ „ 14	1 499	761	738	1 561	773	788	4 156	2 094	2 062	567	293	274	3 770	1 885	1 885
14 „ „ 16	812	425	387	737	390	347	2 213	1 081	1 132	244	133	111	2 180	1 128	1 052
16 „ „ 18	891	473	418	875	450	425	2 228	1 150	1 078	297	137	160	1 889	953	936
18 „ „ 20	1 178	535	643	995	431	564	2 198	1 091	1 107	261	103	158	1 957	974	983
20 „ „ 21	195	46	149	210	67	143	452	194	258	43	13	30	399	180	219
21 „ „ 25	1 364	573	791	1 074	369	705	2 151	879	1 272	363	185	178	2 192	1 004	1 188
25 „ „ 30	3 420	1 860	1 560	2 677	1 442	1 235	5 547	2 994	2 553	830	462	368	5 309	2 910	2 399
30 „ „ 35	3 207	1 688	1 519	2 476	1 289	1 187	5 333	2 850	2 483	653	300	353	5 170	2 699	2 471
35 „ „ 40	2 973	1 552	1 421	2 398	1 198	1 200	4 982	2 603	2 379	647	319	328	4 955	2 552	2 403
40 „ „ 45	2 514	1 158	1 356	2 247	1 061	1 186	4 417	2 066	2 351	627	282	345	3 968	1 791	2 177
45 „ „ 50	2 362	1 073	1 289	2 075	990	1 085	3 924	1 790	2 134	513	216	297	3 615	1 643	1 972
50 „ „ 55	1 986	966	1 020	1 850	901	949	3 687	1 743	1 944	553	234	319	3 566	1 705	1 861
55 „ „ 60	1 609	764	845	1 504	711	793	3 350	1 563	1 787	547	230	317	3 048	1 443	1 605
60 „ „ 65	1 451	695	756	1 261	635	626	3 144	1 480	1 664	450	217	233	3 044	1 457	1 587
65 und darüber	2 541	1 129	1 412	2 273	1 064	1 209	7 081	3 309	3 772	989	428	561	6 015	2 828	3 187
Summe	**32 124**	**15 792**	**16 332**	**27 834**	**13 607**	**14 227**	**86 138**	**32 680**	**33 458**	**9 161**	**4 341**	**4 820**	**80 713**	**30 031**	**30 682**

Noch: Übersicht 7. Die Ständige Bevölkerung[1]) im Deutschen Reich, sowie den Gemeinden mit 10 000 und mehr Einwohnern

Altersgruppen in Jahren	Kreis Jüterbog-Luckenwalde insgesamt			Kreis Jüterbog-Luckenwalde, Stadt Jüterbog			Kreis Jüterbog-Luckenwalde, Stadt Luckenwalde			Kreis Niederbarnim insgesamt			Kreis Niederbarnim, Stadt Bernau b. Berlin		
	insgesamt	männlich	weiblich	insgesamt	männlich	weiblich	insgesamt	männlich	weiblich	insgesamt	männlich	weiblich	insgesamt	männlich	weiblich
unter 6	8 586	4 394	4 192	1 394	708	686	2 490	1 244	1 246	22 088	11 293	10 795	1 201	615	586
6 bis » 10	4 027	2 059	1 968	482	260	222	1 238	636	602	10 326	5 322	5 004	569	290	279
10 » » 14	4 451	2 280	2 171	568	298	270	1 355	686	669	10 708	5 410	5 298	599	284	315
14 » » 16	2 448	1 299	1 149	266	139	127	634	343	291	5 334	2 601	2 733	304	156	148
16 » » 18	2 701	1 346	1 355	334	161	173	806	387	419	6 180	3 147	3 033	357	155	202
18 » » 20	2 808	1 326	1 482	401	158	243	888	408	480	7 457	3 978	3 479	450	207	243
20 » » 21	570	216	354	99	25	74	188	60	128	1 691	760	931	123	55	68
21 » » 25	3 963	1 930	2 033	853	424	429	1 038	370	668	8 085	3 567	4 518	574	295	279
25 » » 30	9 153	5 284	3 869	1 793	1 067	726	2 738	1 425	1 313	20 898	11 240	9 658	1 411	798	613
30 » » 35	7 910	4 209	3 701	1 208	641	567	2 975	1 561	1 414	22 362	11 817	10 545	1 320	690	630
35 » » 40	7 268	3 832	3 436	1 011	524	487	2 754	1 403	1 351	20 721	10 969	9 752	1 170	609	561
40 » » 45	5 977	2 828	3 149	913	428	485	2 217	1 010	1 207	17 091	8 165	8 926	1 036	474	562
45 » » 50	5 296	2 372	2 924	739	342	397	1 980	827	1 153	15 715	7 344	8 371	1 014	457	557
50 » » 55	4 821	2 239	2 582	612	281	331	1 843	873	970	15 253	7 374	7 879	958	457	501
55 » » 60	4 279	2 033	2 246	535	239	296	1 599	747	852	13 505	6 631	6 874	713	345	368
60 » » 65	4 025	1 903	2 122	535	246	289	1 406	666	740	12 487	6 110	6 377	667	311	356
65 und darüber	7 233	3 265	3 968	852	368	484	2 519	1 060	1 459	22 205	10 691	11 514	1 387	600	787
Summe	85 516	42 815	42 701	12 595	6 309	6 286	28 668	13 706	14 962	232 106	116 419	115 687	13 853	6 798	7 055

Altersgruppen in Jahren	Kreis Niederbarnim, Gem. Neuenhagen b. Berlin			Kreis Niederbarnim, Stadt Oranienburg			Kreis Niederbarnim, Gem. Rüdersdorf b. Berlin			Kreis Oberbarnim insgesamt			Kreis Oberbarnim, Stadt Finow		
	insgesamt	männlich	weiblich	insgesamt	männlich	weiblich	insgesamt	männlich	weiblich	insgesamt	männlich	weiblich	insgesamt	männlich	weiblich
unter 6	1 045	531	514	2 456	1 267	1 189	1 194	613	581	9 524	4 916	4 608	1 134	571	563
6 bis » 10	507	249	258	1 101	583	518	612	305	307	4 794	2 445	2 349	605	296	309
10 » » 14	538	275	263	1 120	539	581	614	298	316	5 442	2 801	2 641	605	324	281
14 » » 16	244	132	112	545	255	290	299	143	156	2 836	1 465	1 371	278	143	135
16 » » 18	292	142	150	1 075	734	341	291	136	155	3 019	1 541	1 478	300	155	145
18 » » 20	286	140	146	1 708	1 284	424	363	185	178	3 113	1 560	1 553	365	177	188
20 » » 21	69	19	50	407	289	118	64	24	40	640	256	384	80	22	58
21 » » 25	325	121	204	1 779	1 140	639	354	132	222	3 151	1 275	1 876	372	124	248
25 » » 30	883	427	456	3 621	2 402	1 219	1 107	585	522	7 929	4 194	3 735	1 079	580	499
30 » » 35	1 165	543	622	3 123	2 010	1 113	1 176	642	534	7 856	4 127	3 729	1 096	565	531
35 » » 40	1 164	580	584	2 789	1 790	999	1 039	562	477	7 225	3 752	3 473	966	517	449
40 » » 45	1 035	460	575	2 042	1 194	848	781	374	407	6 105	2 844	3 261	763	364	399
45 » » 50	933	439	494	1 721	937	784	684	321	363	5 440	2 538	2 902	698	334	364
50 » » 55	942	453	489	1 567	850	717	648	305	343	5 286	2 477	2 809	605	297	308
55 » » 60	841	418	423	1 281	738	543	562	266	296	4 513	2 131	2 382	467	238	229
60 » » 65	694	349	345	1 074	550	524	563	233	330	4 553	2 155	2 398	385	181	204
65 und darüber	1 034	504	530	1 823	826	997	1 156	555	601	9 085	4 340	4 745	683	332	351
Summe	11 997	5 782	6 215	29 232	17 393	11 844	11 507	5 679	5 828	90 511	44 817	45 694	10 481	5 220	5 261

Altersgruppen in Jahren	Kreis Oberbarnim, Stadt Freienwalde (Oder)			Kreis Oberbarnim, Stadt Strausberg			Kreis Osthavelland insgesamt			Kreis Osthavelland, Gem. Falkensee			Kreis Osthavelland, Gem. Hennigsdorf		
	insgesamt	männlich	weiblich	insgesamt	männlich	weiblich	insgesamt	männlich	weiblich	insgesamt	männlich	weiblich	insgesamt	männlich	weiblich
unter 6	1 143	553	590	882	480	402	13 174	6 710	6 464	2 429	1 213	1 216	1 312	667	645
6 bis » 10	510	254	256	542	280	262	6 277	3 180	3 097	1 035	520	515	673	341	332
10 » » 14	677	381	296	771	411	360	6 383	3 174	3 209	899	429	470	705	356	349
14 » » 16	317	173	144	409	233	176	3 384	1 710	1 674	530	264	266	303	160	143
16 » » 18	376	184	192	493	241	252	3 539	1 824	1 715	563	281	282	383	189	194
18 » » 20	420	180	240	472	216	256	3 843	1 908	1 935	702	362	340	442	239	203
20 » » 21	92	33	59	83	29	54	880	393	487	160	71	89	97	45	52
21 » » 25	455	187	268	340	129	211	5 757	2 919	2 838	847	295	552	587	277	310
25 » » 30	1 044	523	521	850	417	433	12 857	7 292	5 565	2 308	1 189	1 119	1 350	741	609
30 » » 35	898	450	448	962	463	499	12 396	6 638	5 758	2 696	1 378	1 318	1 530	841	689
35 » » 40	891	457	434	901	436	465	11 285	6 036	5 249	2 466	1 293	1 173	1 444	853	591
40 » » 45	751	319	432	814	375	439	9 212	4 432	4 780	1 976	922	1 054	1 170	590	580
45 » » 50	654	278	376	744	327	417	7 798	3 787	4 011	1 822	912	910	892	453	439
50 » » 55	683	302	381	759	342	417	6 991	3 433	3 558	1 721	858	863	726	377	349
55 » » 60	580	242	338	625	260	365	5 813	2 907	2 906	1 462	725	737	470	252	218
60 » » 65	616	262	354	695	338	357	5 155	2 558	2 597	1 307	633	674	390	195	195
65 und darüber	1 309	566	743	1 332	621	711	8 708	4 147	4 561	1 901	922	979	509	222	287
Summe	11 416	5 344	6 072	11 674	5 598	6 076	123 452	63 043	60 404	24 824	12 267	12 557	12 983	6 798	6 185

Altersgruppen in Jahren	Kreis Osthavelland, Stadt Nauen			Kreis Osthavelland, Stadt Velten			Kreis Ostprignitz			Kreis Prenzlau insgesamt			Kreis Prenzlau, Stadt Prenzlau		
	insgesamt	männlich	weiblich	insgesamt	männlich	weiblich	insgesamt	männlich	weiblich	insgesamt	männlich	weiblich	insgesamt	männlich	weiblich
unter 6	1 298	659	639	913	466	447	7 468	3 821	3 647	7 807	3 981	3 826	2 701	1 391	1 310
6 bis » 10	638	321	317	453	241	212	4 202	2 093	2 109	4 309	2 155	2 154	1 442	696	746
10 » » 14	755	374	381	526	282	244	4 516	2 333	2 183	4 694	2 377	2 317	1 573	812	761
14 » » 16	322	166	156	238	113	125	2 746	1 349	1 397	2 298	1 158	1 140	717	378	339
16 » » 18	358	195	163	275	126	149	2 569	1 381	1 188	2 241	1 147	1 094	688	358	330
18 » » 20	336	141	195	337	165	172	2 513	1 359	1 154	2 139	1 016	1 123	731	283	448
20 » » 21	79	25	54	67	28	39	441	210	231	468	194	274	163	44	119
21 » » 25	463	158	305	406	189	217	2 262	939	1 323	2 436	1 010	1 426	1 040	467	573
25 » » 30	1 180	639	541	1 029	588	441	5 670	3 095	2 575	5 590	3 032	2 558	2 294	1 226	1 068
30 » » 35	1 202	630	572	969	548	421	5 629	3 067	2 562	5 362	2 857	2 505	2 124	1 057	1 067
35 » » 40	1 117	589	528	944	492	452	5 431	2 895	2 536	5 058	2 663	2 395	1 960	993	967
40 » » 45	934	429	505	824	388	436	4 839	2 240	2 599	4 232	1 999	2 233	1 718	784	934
45 » » 50	739	322	417	665	312	353	4 335	2 053	2 282	3 518	1 624	1 894	1 515	662	853
50 » » 55	614	313	301	559	262	297	4 112	1 959	2 153	3 162	1 495	1 667	1 365	641	724
55 » » 60	563	262	301	407	212	195	3 538	1 731	1 807	2 778	1 325	1 453	1 184	537	647
60 » » 65	481	236	245	382	175	207	3 441	1 707	1 734	2 656	1 229	1 427	1 138	486	652
65 und darüber	828	367	461	759	354	405	7 131	3 515	3 616	5 893	2 636	3 257	2 631	1 060	1 571
Summe	11 907	5 826	6 081	9 753	4 941	4 812	70 843	35 747	35 096	64 041	31 898	32 743	24 984	11 875	13 109

[1]) und [2]) vgl. Anm. [1]) und [2]) auf Seite 112/113.

in den Reichsteilen, größeren und kleineren Verwaltungsbezirken nach wichtigen Altersgruppen am 17. Mai 1939[2])

Altersgruppen in Jahren	Kreis Ruppin insgesamt			Kreis Ruppin, Stadt Neuruppin			Kreis Teltow insgesamt			Kreis Teltow, Gem. Klein Machnow			Kreis Teltow, Stadt Teltow		
	insgesamt	männlich	weiblich	insgesamt	männlich	weiblich	insgesamt	männlich	weiblich	insgesamt	männlich	weiblich	insgesamt	männlich	weiblich
unter 6	9 331	4 803	4 528	2 311	1 183	1 128	17 383	8 850	8 533	1 243	632	611	1 253	651	602
6 bis " 10	4 878	2 507	2 371	1 057	535	552	7 567	3 955	3 612	486	241	245	537	280	257
10 " " 14	5 314	2 712	2 602	1 125	552	573	7 647	3 840	3 807	457	229	228	512	253	259
14 " " 16	2 719	1 410	1 309	510	280	230	4 238	2 067	2 171	271	102	169	267	103	164
16 " " 18	2 838	1 501	1 337	626	312	314	4 979	2 339	2 590	373	141	232	396	132	264
18 " " 20	2 768	1 350	1 418	712	271	441	5 764	2 863	2 901	423	115	308	427	144	283
20 " " 21	629	280	349	175	55	120	1 318	609	709	101	25	76	85	38	47
21 " " 25	3 602	1 708	1 894	1 478	818	660	7 222	3 456	3 766	470	120	350	445	160	285
25 " " 30	7 633	4 181	3 452	2 609	1 474	1 135	17 302	9 617	7 685	999	421	578	1 255	655	610
30 " " 35	7 363	3 983	3 380	2 139	1 119	1 020	17 137	9 083	8 054	1 257	567	690	1 382	710	672
35 " " 40	6 838	3 514	3 324	1 936	986	950	15 326	8 011	7 315	1 309	639	670	1 130	578	552
40 " " 45	5 921	2 809	3 112	1 816	827	989	12 405	5 872	6 533	1 113	485	628	871	387	484
45 " " 50	5 506	2 517	2 989	1 713	747	966	11 123	5 209	5 914	969	445	524	842	388	454
50 " " 55	5 090	2 567	2 723	1 578	721	857	10 427	4 943	5 484	867	388	479	720	344	376
55 " " 60	4 527	2 090	2 437	1 327	597	730	8 852	4 331	4 521	720	326	394	600	290	310
60 " " 65	4 286	1 992	2 294	1 194	544	650	7 911	3 782	4 129	604	263	341	524	253	271
65 und darüber	6 976	4 215	4 761	2 223	948	1 275	13 055	6 180	6 875	903	440	463	875	341	534
Summe	88 219	43 939	44 280	24 559	11 969	12 590	168 653	85 057	83 599	12 565	5 579	6 986	12 131	5 707	6 424

Altersgruppen in Jahren	Kreis Templin insgesamt			Kreis Templin, Stadt Zehdenick			Kreis Westhavelland			Kreis Westprignitz insgesamt			Kreis Westprignitz, Stadt Perleberg		
	insgesamt	männlich	weiblich	insgesamt	männlich	weiblich	insgesamt	männlich	weiblich	insgesamt	männlich	weiblich	insgesamt	männlich	weiblich
unter 6	6 413	3 240	3 173	1 378	711	667	5 099	2 674	2 425	6 662	3 417	3 245	1 311	680	631
6 bis " 10	3 513	1 808	1 705	846	418	428	2 705	1 379	1 327	3 517	1 786	1 731	648	336	312
10 " " 14	3 811	2 017	1 794	778	400	378	2 776	1 432	1 344	3 767	1 913	1 854	720	366	354
14 " " 16	1 968	1 054	914	360	194	166	1 598	752	846	2 218	1 078	1 140	327	176	151
16 " " 18	2 078	1 201	877	413	255	158	1 641	848	793	2 321	1 200	1 121	358	186	182
18 " " 20	2 055	1 144	911	459	281	178	1 655	876	809	2 060	1 015	1 045	362	143	219
20 " " 21	478	243	235	112	66	46	379	160	219	477	244	233	92	34	58
21 " " 25	2 094	837	1 257	452	188	264	1 726	705	1 021	2 269	1 010	1 259	631	343	288
25 " " 30	5 157	2 790	2 367	1 195	650	545	4 325	2 421	1 904	5 391	2 950	2 441	1 286	733	553
30 " " 35	5 181	2 800	2 381	1 344	716	628	4 143	2 329	1 814	5 254	2 747	2 507	1 061	519	542
35 " " 40	4 717	2 560	2 157	1 055	610	445	3 810	2 092	1 718	5 072	2 606	2 466	930	485	465
40 " " 45	3 678	1 737	1 941	774	377	397	3 179	1 486	1 693	4 287	2 009	2 278	938	432	506
45 " " 50	3 155	1 420	1 735	637	292	345	2 700	1 330	1 370	3 823	1 746	2 075	735	337	418
50 " " 55	3 114	1 467	1 647	636	285	351	2 430	1 142	1 288	3 591	1 696	1 895	702	307	395
55 " " 60	2 722	1 320	1 402	521	263	258	2 071	1 037	1 034	3 131	1 488	1 643	542	245	297
60 " " 65	2 691	1 314	1 377	552	270	282	1 830	885	945	3 090	1 472	1 618	554	247	307
65 und darüber	5 549	2 753	2 796	1 032	501	531	3 927	1 950	1 977	6 489	3 129	3 360	1 095	482	613
Summe	58 374	29 705	28 669	12 544	6 477	6 067	46 025	23 498	22 527	63 439	31 508	31 931	12 342	6 054	6 288

Altersgruppen in Jahren	Kreis Zauch-Belzig insgesamt			Kreis Zauch-Belzig, Stadt Werder (Havel)			Reg.-Bez. Frankfurt			Stkr. Cottbus			Stkr. Forst (Lausitz)		
	insgesamt	männlich	weiblich	insgesamt	männlich	weiblich	insgesamt	männlich	weiblich	insgesamt	männlich	weiblich	insgesamt	männlich	weiblich
unter 6	11 640	5 978	5 662	1 162	594	568	128 292	65 934	62 358	4 024	2 032	1 992	2 818	1 500	1 318
6 bis " 10	6 006	3 055	2 951	495	268	227	71 617	36 439	35 178	2 020	1 017	1 003	1 513	829	784
10 " " 14	6 050	3 039	3 011	513	251	262	80 922	41 280	39 642	2 242	1 141	1 101	1 945	991	954
14 " " 16	3 469	1 617	1 852	302	141	161	43 213	22 648	20 565	1 323	661	662	939	444	493
16 " " 18	3 903	1 844	2 059	350	158	192	43 675	22 338	21 337	1 639	716	923	1 187	510	677
18 " " 20	4 351	2 028	2 323	562	294	268	40 367	19 275	21 092	1 762	678	1 084	1 221	490	731
20 " " 21	963	421	542	180	118	62	8 392	3 347	5 045	396	115	281	185	42	143
21 " " 25	4 432	1 775	2 657	851	468	383	42 206	16 621	25 585	2 292	1 024	1 268	1 074	341	733
25 " " 30	10 303	5 556	4 747	1 299	756	543	106 148	54 666	51 482	4 696	2 345	2 351	3 129	1 459	1 670
30 " " 35	9 727	5 120	4 607	1 052	564	488	108 596	55 711	52 885	4 658	2 227	2 431	3 515	1 730	1 785
35 " " 40	8 477	4 499	3 978	843	442	401	107 069	54 362	52 707	4 425	2 051	2 374	3 690	1 828	1 862
40 " " 45	7 231	3 333	3 898	695	314	381	93 631	43 213	50 418	4 473	1 912	2 561	3 209	1 450	1 759
45 " " 50	6 390	2 899	3 491	618	263	355	81 458	36 977	44 491	4 077	1 695	2 382	2 728	1 174	1 554
50 " " 55	6 126	2 370	3 256	589	282	307	74 026	34 531	39 495	3 600	1 626	1 974	2 483	1 109	1 374
55 " " 60	5 488	2 635	2 853	467	217	250	64 345	29 854	34 491	3 247	1 433	1 814	2 265	1 051	1 214
60 " " 65	4 948	2 383	2 565	480	225	255	62 062	29 097	32 965	3 102	1 412	1 690	2 055	921	1 134
65 und darüber	9 351	4 482	4 869	856	393	463	124 459	56 120	68 339	5 492	2 308	3 184	3 919	1 632	2 287
Summe	108 855	52 532	55 323	11 314	5 748	5 566	1 280 488	622 413	658 075	53 468	24 893	28 575	37 975	17 501	20 474

Altersgruppen in Jahren	Stkr. Frankfurt (Oder)			Stkr. Guben			Stkr. Landsberg (Warthe)			Kreis Calau insgesamt			Kreis Calau, Stadt Senftenberg (Nd. Laus.)		
	insgesamt	männlich	weiblich	insgesamt	männlich	weiblich	insgesamt	männlich	weiblich	insgesamt	männlich	weiblich	insgesamt	männlich	weiblich
unter 6	7 125	3 734	3 391	3 525	1 786	1 739	4 178	2 139	2 039	11 625	6 039	5 586	1 697	855	842
6 bis " 10	3 503	1 735	1 768	2 040	1 012	1 028	2 227	1 129	1 098	6 391	3 168	3 223	926	443	483
10 " " 14	3 694	1 836	1 858	2 458	1 206	1 252	2 589	1 306	1 283	7 558	3 873	3 685	1 112	561	551
14 " " 16	1 973	965	1 008	1 293	643	650	1 282	673	609	3 902	2 079	1 823	597	290	307
16 " " 18	2 320	1 031	1 289	1 372	605	767	1 506	694	812	4 132	2 338	1 794	673	354	319
18 " " 20	2 250	835	1 415	1 350	506	844	1 516	592	924	3 587	1 850	1 737	559	227	332
20 " " 21	560	164	396	231	58	173	275	70	205	889	395	494	149	54	95
21 " " 25	3 427	1 428	1 999	1 487	545	942	1 708	596	1 112	3 588	1 403	2 185	630	226	404
25 " " 30	7 270	3 722	3 548	3 822	1 828	1 994	3 945	1 903	2 042	9 561	5 009	4 552	1 604	838	766
30 " " 35	6 770	3 319	3 451	4 164	2 000	2 164	4 029	1 968	2 061	9 922	5 213	4 709	1 540	763	777
35 " " 40	6 253	2 977	3 276	3 778	1 840	1 938	3 817	1 887	1 930	10 209	5 359	4 850	1 686	885	801
40 " " 45	5 959	2 646	3 313	3 599	1 626	1 973	3 570	1 512	2 058	8 761	4 266	4 495	1 428	678	750
45 " " 50	5 505	2 442	3 063	3 048	1 310	1 738	3 420	1 473	1 947	6 932	3 370	3 562	1 168	579	589
50 " " 55	4 999	2 254	2 745	2 658	1 181	1 477	3 018	1 369	1 649	6 073	2 944	3 129	1 091	529	562
55 " " 60	4 149	1 863	2 286	2 396	1 028	1 368	2 523	1 122	1 401	5 054	2 457	2 597	824	408	416
60 " " 65	3 882	1 761	2 121	2 473	1 104	1 369	2 330	1 052	1 278	4 793	2 323	2 470	737	358	379
65 und darüber	7 351	3 007	4 344	4 220	1 718	2 502	4 626	2 000	2 626	8 070	3 756	4 314	1 145	526	619
Summe	76 990	35 719	41 271	43 914	19 996	23 918	46 559	21 485	25 074	111 047	55 842	55 205	17 568	8 574	8 993

Noch: Übersicht 7. Die Ständige Bevölkerung[1]) im Deutschen Reich, sowie den Gemeinden mit 10 000 und mehr Einwohnern

Altersgruppen in Jahren	Lkr. Cottbus			Kreis Crossen (Oder) insgesamt			Kreis Crossen (Oder), Stadt Crossen (Oder)			Kreis Crossen (Oder), Stadt Sommerfeld (Nd. Laus.)			Lkr. Guben		
	insgesamt	männlich	weiblich	insgesamt	männlich	weiblich	insgesamt	männlich	weiblich	insgesamt	männlich	weiblich	insgesamt	männlich	weiblich
unter 6	6 365	3 247	3 118	6 203	3 215	2 988	931	495	436	947	507	440	4 462	2 278	2 184
6 bis » 10	3 686	1 881	1 805	3 438	1 747	1 691	417	211	206	492	237	255	2 715	1 394	1 321
10 » » 14	3 856	1 952	1 904	4 011	1 976	2 035	480	243	237	591	292	299	3 239	1 668	1 571
14 » » 16	1 832	910	922	2 129	1 121	1 008	265	133	132	365	167	198	1 693	859	834
16 » » 18	1 883	933	950	2 010	1 041	969	300	142	158	375	183	192	1 665	892	773
18 » » 20	1 909	957	952	1 868	902	966	259	83	176	319	139	180	1 474	720	754
20 » » 21	395	179	216	361	143	213	62	16	46	57	22	35	274	121	153
21 » » 25	2 044	815	1 229	1 886	767	1 119	507	272	235	256	75	181	1 288	429	859
25 » » 30	5 263	2 747	2 516	4 922	2 562	2 360	975	542	433	772	370	402	3 418	1 758	1 660
30 » » 35	5 184	2 649	2 535	4 777	2 438	2 339	676	335	341	851	428	423	3 938	2 026	1 912
35 » » 40	4 980	2 578	2 402	4 727	2 354	2 373	616	281	335	860	415	445	3 858	1 992	1 866
40 » » 45	4 018	1 863	2 155	4 279	1 935	2 344	649	297	352	899	389	510	3 215	1 505	1 710
45 » » 50	3 521	1 562	1 959	3 598	1 685	1 913	551	252	299	750	324	426	2 715	1 276	1 439
50 » » 55	3 377	1 640	1 737	3 209	1 477	1 732	440	202	238	673	310	363	2 565	1 232	1 333
55 » » 60	2 959	1 408	1 551	2 914	1 312	1 602	391	153	238	605	260	345	2 284	1 075	1 209
60 » » 65	2 795	1 352	1 443	2 850	1 325	1 525	349	155	194	591	251	340	2 223	1 025	1 198
65 und darüber	5 360	2 442	2 918	5 976	2 612	3 364	754	306	448	1 175	475	700	4 364	2 050	2 314
Summe	59 427	29 115	30 312	59 158	28 617	30 541	8 622	4 118	4 504	10 578	4 844	5 734	45 390	22 300	23 090

Altersgruppen in Jahren	Kreis Königsberg Nm. insgesamt			Kreis Königsberg Nm., Stadt Küstrin			Lkr. Landsberg (Warthe)			Kreis Lebus insgesamt			Kreis Lebus, Stadt Fürstenwalde (Spree)		
	insgesamt	männlich	weiblich	insgesamt	männlich	weiblich	insgesamt	männlich	weiblich	insgesamt	männlich	weiblich	insgesamt	männlich	weiblich
unter 6	9 911	4 989	4 922	2 175	1 063	1 112	5 333	2 739	2 594	10 967	5 596	5 371	2 642	1 365	1 277
6 bis » 10	5 515	2 847	2 668	1 054	543	511	3 266	1 705	1 561	6 164	3 128	3 036	1 333	680	653
10 » » 14	6 187	3 129	3 058	1 264	661	603	3 674	1 918	1 756	6 585	3 347	3 238	1 496	745	751
14 » » 16	3 270	1 705	1 565	627	345	282	2 019	1 076	943	3 387	1 784	1 603	742	405	337
16 » » 18	3 277	1 675	1 602	709	339	370	1 775	995	780	3 517	1 797	1 720	853	412	441
18 » » 20	2 935	1 452	1 483	608	260	348	1 655	883	772	3 457	1 724	1 733	845	387	458
20 » » 21	635	261	374	138	43	95	295	135	160	747	314	433	178	56	122
21 » » 25	3 131	1 300	1 831	1 035	498	537	1 367	506	861	3 422	1 351	2 071	1 133	478	655
25 » » 30	7 454	3 968	3 486	1 911	1 015	896	3 659	1 863	1 796	8 439	4 448	3 991	2 606	1 362	1 244
30 » » 35	7 538	3 945	3 593	1 701	859	842	4 012	2 068	1 944	8 796	4 589	4 207	2 560	1 286	1 274
35 » » 40	7 670	3 945	3 725	1 676	817	859	4 117	2 071	2 046	8 582	4 440	4 142	2 504	1 290	1 214
40 » » 45	7 015	3 205	3 810	1 687	749	938	3 513	1 661	1 852	7 337	3 400	3 937	2 129	963	1 166
45 » » 50	6 162	2 838	3 324	1 586	748	838	3 128	1 435	1 693	6 422	2 983	3 439	1 798	823	975
50 » » 55	5 793	2 753	3 040	1 430	667	763	2 945	1 344	1 601	5 849	2 749	3 100	1 627	747	880
55 » » 60	4 841	2 326	2 515	1 119	559	560	2 667	1 257	1 410	5 262	2 481	2 781	1 475	662	813
60 » » 65	4 638	2 204	2 434	957	456	501	2 754	1 300	1 454	5 147	2 465	2 682	1 443	693	750
65 und darüber	9 952	4 632	5 320	1 822	813	1 009	6 302	3 072	3 230	11 000	5 040	5 960	2 724	1 193	1 531
Summe	95 924	47 174	48 750	21 499	10 435	11 064	52 481	26 028	26 453	105 080	51 636	53 444	28 058	13 547	14 511

Altersgruppen in Jahren	Kreis Luckau (Nd. Lausitz) insgesamt			Kreis Luckau (Nd. Lausitz), Stadt Finsterwalde (Nd. Laus.)			Kreis Lübben (Spreewald) insgesamt			Kreis Lübben (Spreewald), Stadt Lübben (Spreewald)			Kreis Meseritz insgesamt		
	insgesamt	männlich	weiblich	insgesamt	männlich	weiblich	insgesamt	männlich	weiblich	insgesamt	männlich	weiblich	insgesamt	männlich	weiblich
unter 6	7 972	4 129	3 843	1 640	853	787	3 147	1 643	1 504	870	441	429	4 330	2 279	2 051
6 bis » 10	4 185	2 168	2 017	790	391	399	1 668	865	803	405	199	206	2 323	1 207	1 116
10 » » 14	4 603	2 341	2 262	945	466	479	2 037	1 056	981	450	214	236	2 414	1 278	1 136
14 » » 16	2 671	1 401	1 270	523	265	258	1 082	568	514	273	153	125	1 364	744	620
16 » » 18	2 666	1 363	1 303	670	311	359	1 104	563	541	352	177	175	1 197	648	549
18 » » 20	2 498	1 245	1 253	605	284	321	1 047	521	526	396	155	241	1 057	522	535
20 » » 21	530	215	315	135	42	93	237	121	116	83	28	55	245	105	140
21 » » 25	2 558	1 024	1 534	712	278	434	1 041	434	607	494	204	290	1 208	524	684
25 » » 30	6 794	3 572	3 222	1 781	908	873	2 472	1 252	1 220	988	495	493	3 022	1 628	1 394
30 » » 35	6 800	3 560	3 240	1 839	926	913	2 521	1 340	1 181	832	416	416	2 988	1 632	1 356
35 » » 40	6 713	3 521	3 192	1 715	881	834	2 519	1 245	1 274	793	365	428	2 822	1 482	1 340
40 » » 45	5 477	2 645	2 832	1 451	697	754	2 310	1 065	1 245	707	323	384	2 277	1 036	1 241
45 » » 50	4 821	2 197	2 624	1 218	541	677	2 048	901	1 147	655	258	397	2 091	999	1 092
50 » » 55	4 483	2 140	2 343	1 092	502	590	1 939	895	1 044	642	282	360	1 915	862	1 053
55 » » 60	4 063	1 942	2 121	938	440	498	1 727	781	946	559	239	320	1 441	675	766
60 » » 65	3 813	1 844	1 969	907	427	480	1 674	783	891	523	215	308	1 415	649	766
65 und darüber	6 969	3 205	3 764	1 512	649	863	3 495	1 605	1 890	1 073	420	653	3 046	1 339	1 707
Summe	77 616	38 512	39 104	18 473	8 861	9 612	32 068	15 638	16 430	10 100	4 584	5 516	35 155	17 609	17 546

Altersgruppen in Jahren	Kreis Meseritz, Stadt Meseritz			Kreis Oststernberg			Kreis Schwerin (Warthe)			Kreis Soldin			Kreis Sorau insgesamt		
	insgesamt	männlich	weiblich	insgesamt	männlich	weiblich	insgesamt	männlich	weiblich	insgesamt	männlich	weiblich	insgesamt	männlich	weiblich
unter 6	1 299	673	626	4 228	2 187	2 041	2 440	1 244	1 196	5 615	2 882	2 733	8 277	4 257	4 020
6 bis » 10	567	291	276	2 514	1 275	1 239	1 350	693	657	3 373	1 729	1 644	4 717	2 398	2 319
10 » » 14	581	297	284	2 837	1 474	1 363	1 572	816	756	3 670	1 896	1 774	5 607	2 867	2 740
14 » » 16	325	176	149	1 661	924	737	940	534	406	1 874	1 039	835	3 172	1 632	1 540
16 » » 18	323	165	158	1 389	748	641	827	461	366	1 734	910	824	3 095	1 591	1 504
18 » » 20	320	108	212	1 229	649	580	660	345	315	1 448	741	707	2 904	1 442	1 462
20 » » 21	79	26	53	240	113	127	152	70	82	276	114	162	544	220	324
21 » » 25	486	221	265	1 197	484	713	744	329	415	1 367	506	861	2 913	1 167	1 746
25 » » 30	1 039	550	489	3 084	1 646	1 438	1 731	943	788	3 725	1 879	1 846	7 759	4 059	3 700
30 » » 35	931	495	436	3 097	1 650	1 447	1 607	819	788	3 839	2 034	1 805	8 182	4 195	3 987
35 » » 40	881	449	432	3 051	1 603	1 448	1 522	789	733	3 801	1 971	1 830	7 974	4 009	3 965
40 » » 45	788	349	439	2 849	1 361	1 488	1 259	555	704	3 272	1 565	1 707	6 685	3 086	3 599
45 » » 50	762	358	404	2 444	1 132	1 312	1 148	511	637	2 871	1 316	1 555	5 794	2 502	3 292
50 » » 55	672	302	370	2 263	1 085	1 178	1 022	472	550	2 612	1 238	1 374	5 361	2 452	2 909
55 » » 60	488	238	250	1 961	927	1 034	871	372	499	2 247	1 064	1 183	4 707	2 138	2 569
60 » » 65	433	198	235	1 945	932	1 013	692	404	488	2 200	1 045	1 155	4 517	2 062	2 455
65 und darüber	874	364	510	4 606	2 155	2 451	2 175	968	1 207	4 731	2 244	2 487	8 891	3 925	4 966
Summe	10 848	5 260	5 588	40 595	20 345	20 250	20 912	10 325	10 587	48 665	24 173	24 482	91 099	44 002	47 097

[1]) und [2]) vgl. Anm. [1]) und [2]) auf Seite 112/113.

in den Reichsteilen, größeren und kleineren Verwaltungsbezirken nach wichtigen Altersgruppen am 17. Mai 1939[2])

Altersgruppen in Jahren	Kreis Sorau, Stadt Sorau			Kreis Spremberg (Lausitz) insgesamt			Kreis Spremberg (Lausitz), Stadt Spremberg (Lausitz)			Kreis Weisstemberg			Kreis Züllichau-Schwiebus insgesamt		
	insgesamt	männlich	weiblich	insgesamt	männlich	weiblich	insgesamt	männlich	weiblich	insgesamt	männlich	weiblich	insgesamt	männlich	weiblich
unter 6	1 854	943	911	4 416	2 247	2 169	1 183	615	568	4 693	2 364	2 329	6 638	3 408	3 230
6 bis » 10	886	454	432	2 482	1 262	1 220	623	309	314	2 822	1 392	1 430	3 605	1 858	1 747
10 » » 14	1 111	551	560	2 918	1 457	1 461	743	372	371	3 171	1 663	1 508	4 055	2 089	1 966
14 » » 16	659	314	345	1 552	852	700	428	204	224	1 622	836	786	2 233	1 198	1 035
16 » » 18	722	319	403	1 682	835	847	496	198	298	1 549	850	699	2 149	1 142	1 007
18 » » 20	772	316	456	1 377	610	767	458	177	281	1 404	739	665	1 759	872	887
20 » » 21	162	48	114	252	83	169	85	22	63	286	132	154	387	172	215
21 » » 25	966	448	518	1 290	431	859	432	150	282	1 230	475	755	1 944	742	1 202
25 » » 30	2 191	1 141	1 050	3 905	1 956	1 949	1 176	572	604	3 310	1 698	1 612	4 768	2 421	2 347
30 » » 35	2 213	1 035	1 178	4 254	2 124	2 130	1 315	637	678	3 493	1 845	1 648	4 512	2 340	2 172
35 » » 40	2 133	1 053	1 080	4 388	2 246	2 142	1 431	702	729	3 558	1 830	1 728	4 615	2 344	2 271
40 » » 45	1 820	767	1 053	3 665	1 787	1 878	1 277	605	672	3 100	1 434	1 666	3 789	1 698	2 091
45 » » 50	1 739	708	1 031	2 787	1 337	1 450	973	463	510	2 699	1 262	1 437	3 509	1 577	1 932
50 » » 55	1 568	683	885	2 358	1 116	1 242	783	353	430	2 402	1 186	1 216	3 102	1 407	1 695
55 » » 60	1 366	587	779	2 010	968	1 042	687	323	364	2 137	1 035	1 102	2 620	1 139	1 481
60 » » 65	1 271	516	755	1 863	903	960	653	307	346	2 056	1 019	1 037	2 645	1 212	1 433
65 und darüber	2 512	1 004	1 508	3 190	1 381	1 809	1 202	469	733	4 849	2 422	2 427	5 875	2 607	3 268
Summe	**23 945**	**10 887**	**13 058**	**44 389**	**21 595**	**22 794**	**13 945**	**6 478**	**7 467**	**44 381**	**22 182**	**22 199**	**58 205**	**28 226**	**29 979**

Altersgruppen in Jahren	Kreis Züllichau-Schwiebus, Stadt Schwiebus			Prov. Pommern			Reg.-Bez. Stettin			Stkr. Greifswald			Stkr. Stargard i. Pom.		
	insgesamt	männlich	weiblich	insgesamt	männlich	weiblich	insgesamt	männlich	weiblich	insgesamt	männlich	weiblich	insgesamt	männlich	weiblich
unter 6	1 158	566	592	270 600	138 598	132 002	133 408	68 296	65 112	3 362	1 722	1 640	3 961	2 039	1 922
6 bis » 10	570	275	295	147 913	75 761	72 152	71 378	36 329	35 049	1 729	885	844	2 011	1 034	977
10 » » 14	659	328	331	161 234	82 638	78 596	77 085	39 198	37 887	1 899	980	919	2 329	1 180	1 149
14 » » 16	332	169	163	86 854	45 159	41 695	40 498	20 817	19 681	976	505	471	1 150	607	543
16 » » 18	347	171	176	85 761	44 097	41 664	41 477	20 882	20 595	1 119	492	627	1 167	593	574
18 » » 20	317	140	177	79 073	38 072	41 001	40 507	19 092	21 415	1 199	497	702	1 208	460	748
20 » » 21	63	16	47	16 560	6 940	9 620	8 920	3 762	5 158	285	101	184	244	69	175
21 » » 25	391	109	282	85 020	34 773	50 247	46 436	19 694	26 742	2 036	1 098	938	1 489	580	909
25 » » 30	927	449	478	200 385	104 804	95 581	106 390	56 180	50 210	3 894	2 247	1 647	3 482	1 780	1 702
30 » » 35	845	435	410	192 303	99 808	92 495	102 896	53 426	49 470	2 803	1 437	1 366	3 031	1 490	1 541
35 » » 40	906	460	446	181 861	92 307	89 554	95 890	48 513	47 377	2 397	1 112	1 285	2 997	1 482	1 515
40 » » 45	747	334	413	156 346	72 191	84 155	82 666	38 384	44 282	2 240	993	1 247	2 862	1 273	1 589
45 » » 50	618	264	354	135 647	61 421	74 226	71 805	32 688	39 117	1 937	820	1 117	2 630	1 182	1 448
50 » » 55	571	245	326	122 661	56 711	65 950	65 018	30 214	34 804	1 787	801	986	2 369	1 088	1 281
55 » » 60	448	176	272	103 757	47 861	55 896	55 752	25 743	30 009	1 466	641	825	1 854	863	991
60 » » 65	484	209	275	99 555	46 617	52 938	52 923	24 877	28 046	1 401	568	833	1 573	703	870
65 und darüber	1 049	419	630	204 915	95 309	109 606	106 779	49 375	57 404	3 139	1 326	1 813	3 405	1 454	1 951
Summe	**10 432**	**4 765**	**5 637**	**2 330 445**	**1 143 067**	**1 187 378**	**1 199 828**	**587 470**	**612 358**	**33 669**	**16 225**	**17 444**	**37 762**	**17 877**	**19 885**

Altersgruppen in Jahren	Stkr. Stettin			Stkr. Stralsund			Kreis Anklam insgesamt			Kreis Anklam, Stadt Anklam			Kreis Cammin i. Pom.		
	insgesamt	männlich	weiblich	insgesamt	männlich	weiblich	insgesamt	männlich	weiblich	insgesamt	männlich	weiblich	insgesamt	männlich	weiblich
unter 6	24 482	12 445	12 037	5 282	2 649	2 633	4 968	2 573	2 395	2 485	1 284	1 201	5 347	2 756	2 591
6 bis » 10	12 241	6 188	6 053	2 404	1 201	1 203	2 494	1 241	1 253	1 110	572	538	3 007	1 570	1 437
10 » » 14	13 832	7 003	6 829	2 747	1 361	1 386	2 738	1 418	1 320	1 223	628	595	3 267	1 674	1 593
14 » » 16	6 820	3 589	3 231	1 412	753	659	1 529	860	669	594	343	251	1 869	1 022	847
16 » » 18	7 909	3 766	4 143	1 543	763	780	1 377	720	657	611	320	291	1 772	941	831
18 » » 20	8 230	3 491	4 739	1 693	718	975	1 328	683	645	592	256	336	1 560	798	762
20 » » 21	1 930	655	1 275	335	101	234	274	123	151	99	36	63	314	136	178
21 » » 25	9 816	3 622	6 194	2 161	833	1 328	1 449	563	886	744	251	493	1 381	472	909
25 » » 30	22 636	10 951	11 685	4 809	2 374	2 434	3 697	1 986	1 711	2 057	1 074	983	3 535	1 828	1 707
30 » » 35	24 592	11 800	12 792	4 275	2 192	2 083	3 434	1 887	1 547	1 878	1 015	863	3 491	1 825	1 666
35 » » 40	23 294	11 041	12 253	3 912	1 927	1 985	3 060	1 561	1 499	1 536	754	782	3 629	1 868	1 761
40 » » 45	21 296	9 277	12 019	3 537	1 621	1 916	2 463	1 203	1 260	1 280	604	676	2 912	1 368	1 544
45 » » 50	19 545	8 669	10 876	3 161	1 353	1 808	2 052	969	1 083	1 095	517	578	2 570	1 149	1 421
50 » » 55	17 354	7 858	9 496	2 939	1 329	1 610	1 878	879	999	1 011	469	542	2 324	1 072	1 252
55 » » 60	15 059	6 884	8 175	2 471	1 122	1 349	1 707	800	907	856	390	466	1 976	923	1 053
60 » » 65	14 184	6 568	7 616	2 199	990	1 209	1 584	772	812	819	382	437	1 976	951	1 025
65 und darüber	25 201	10 749	14 452	4 416	1 929	2 487	3 303	1 529	1 774	1 692	728	964	4 268	2 144	2 124
Summe	**268 421**	**124 556**	**143 865**	**49 295**	**23 216**	**26 079**	**39 335**	**19 767**	**19 568**	**19 682**	**9 623**	**10 059**	**45 198**	**22 497**	**22 701**

Altersgruppen in Jahren	Kreis Demmin insgesamt			Kreis Demmin, Stadt Demmin			Kreis Franzburg-Barth insgesamt			Kreis Franzburg-Barth, Stadt Barth			Kreis Greifenhagen		
	insgesamt	männlich	weiblich	insgesamt	männlich	weiblich	insgesamt	männlich	weiblich	insgesamt	männlich	weiblich	insgesamt	männlich	weiblich
unter 6	6 416	3 300	3 116	1 889	991	898	6 252	3 206	3 046	1 117	574	543	6 951	3 639	3 312
6 bis » 10	3 631	1 839	1 792	995	492	503	3 214	1 687	1 527	462	253	209	3 936	1 985	1 951
10 » » 14	3 835	1 923	1 912	1 085	543	542	3 367	1 736	1 631	524	267	257	4 171	2 104	2 067
14 » » 16	2 004	993	1 011	534	331	203	2 031	1 045	986	245	134	111	2 168	1 045	1 123
16 » » 18	1 898	960	938	485	241	244	1 868	969	899	311	177	134	2 039	1 061	978
18 » » 20	1 738	847	891	497	215	282	1 956	975	981	391	186	205	1 720	845	875
20 » » 21	354	160	194	79	22	57	392	183	209	77	33	44	366	159	207
21 » » 25	2 192	1 070	1 122	545	182	363	2 827	1 680	1 147	757	463	294	1 718	579	1 139
25 » » 30	4 854	2 677	2 177	1 395	679	716	5 330	3 239	2 091	1 396	919	477	4 604	2 344	2 260
30 » » 35	4 236	2 303	1 933	1 264	640	624	4 222	2 343	1 879	945	537	408	4 675	2 419	2 256
35 » » 40	4 036	2 085	1 951	1 251	616	635	3 748	2 026	1 722	723	386	337	4 663	2 419	2 244
40 » » 45	3 418	1 576	1 842	1 042	466	576	3 131	1 558	1 573	628	308	320	3 993	1 925	2 068
45 » » 50	2 825	1 320	1 505	897	404	493	2 492	1 185	1 307	490	233	257	3 314	1 537	1 777
50 » » 55	2 582	1 179	1 403	772	334	438	2 299	1 108	1 191	518	242	276	2 901	1 340	1 561
55 » » 60	2 168	990	1 178	652	281	371	1 935	913	1 022	403	169	234	2 557	1 160	1 397
60 » » 65	2 154	995	1 159	650	259	391	1 915	908	1 007	423	196	227	2 450	1 140	1 310
65 und darüber	4 676	2 206	2 470	1 502	653	849	3 879	1 856	2 023	809	362	447	5 568	2 707	2 861
Summe	**53 017**	**26 423**	**26 594**	**15 534**	**7 349**	**8 185**	**50 858**	**26 617**	**24 241**	**10 219**	**5 439**	**4 780**	**57 794**	**28 408**	**29 386**

Noch: Übersicht 7. Die Ständige Bevölkerung[1]) im Deutschen Reich, sowie den Gemeinden mit 10 000 und mehr Einwohnern

Altersgruppen in Jahren	Lkr. Greifswald			Kreis Grimmen			Kreis Naugard insgesamt			Kreis Naugard, Stadt Gollnow			Kreis Pyritz insgesamt		
	insgesamt	männlich	weiblich	insgesamt	männlich	weiblich	insgesamt	männlich	weiblich	insgesamt	männlich	weiblich	insgesamt	männlich	weiblich
unter 6	4 813	2 440	2 373	5 429	2 773	2 656	7 400	3 820	3 580	1 657	353	804	5 912	3 036	2 876
6 bis " 10	2 803	1 432	1 371	3 130	1 621	1 509	4 236	2 163	2 073	880	455	425	3 535	1 806	1 729
10 " " 14	2 917	1 476	1 441	3 267	1 657	1 610	4 367	2 244	2 123	886	461	425	3 725	1 892	1 833
14 " " 16	1 576	798	778	1 785	894	891	2 398	1 276	1 122	386	193	193	1 822	869	953
16 " " 18	1 532	836	696	1 645	859	786	2 277	1 188	1 089	413	191	222	1 881	968	913
18 " " 20	1 403	740	663	1 467	769	698	2 262	1 213	1 049	425	185	240	1 683	833	850
20 " " 21	309	145	164	284	142	142	507	289	218	77	26	51	390	205	185
21 " " 25	1 338	540	798	1 425	555	870	2 011	780	1 231	427	144	283	1 630	693	937
25 " " 30	3 268	1 737	1 531	3 650	1 990	1 660	4 980	2 582	2 398	1 121	570	551	3 929	2 106	1 823
30 " " 35	3 224	1 766	1 458	3 521	1 926	1 595	5 165	2 752	2 413	1 282	698	584	3 840	2 062	1 778
35 " " 40	2 879	1 505	1 374	3 204	1 704	1 500	5 025	2 592	2 433	1 174	619	555	3 732	2 000	1 732
40 " " 45	2 390	1 147	1 243	2 587	1 270	1 317	4 178	2 027	2 151	957	496	461	3 119	1 516	1 603
45 " " 50	2 053	941	1 112	2 116	1 007	1 109	3 597	1 680	1 917	845	383	462	2 487	1 146	1 341
50 " " 55	1 885	886	999	1 930	937	993	3 392	1 578	1 814	831	400	431	2 282	1 121	1 161
55 " " 60	1 681	840	841	1 738	828	910	2 864	1 354	1 510	693	337	356	1 873	831	1 042
60 " " 65	1 615	753	862	1 585	770	815	2 736	1 329	1 407	633	317	316	1 859	919	940
65 und darüber	3 355	1 603	1 752	3 042	1 522	1 520	5 411	2 687	2 724	1 053	499	554	4 053	1 949	2 104
Summe	39 041	19 585	19 456	41 805	21 224	20 581	62 806	31 554	31 252	13 740	6 827	6 913	47 752	23 952	23 800

Altersgruppen in Jahren	Kreis Pyritz, Stadt Pyritz			Kreis Randow insgesamt			Kreis Randow, Stadt Altdamm			Kreis Randow, Gem. Podejuch			Kreis Rügen		
	insgesamt	männlich	weiblich	insgesamt	männlich	weiblich	insgesamt	männlich	weiblich	insgesamt	männlich	weiblich	insgesamt	männlich	weiblich
unter 6	1 359	691	668	16 241	8 283	7 958	1 920	965	955	1 186	629	557	7 139	3 693	3 446
6 bis " 10	750	375	375	8 356	4 259	4 097	932	483	449	506	260	246	3 841	1 964	1 877
10 " " 14	789	393	396	8 881	4 549	4 332	955	492	463	543	272	271	3 882	1 951	1 931
14 " " 16	354	165	189	4 249	2 180	2 069	419	218	201	230	116	114	2 108	1 038	1 070
16 " " 18	398	186	212	4 643	2 367	2 276	486	258	228	268	138	130	2 098	1 010	1 088
18 " " 20	325	138	187	4 338	2 056	2 282	442	172	270	279	135	144	2 365	1 074	1 291
20 " " 21	60	18	42	986	431	555	105	39	66	60	20	40	550	226	324
21 " " 25	317	98	219	5 113	2 211	2 902	718	333	385	476	226	250	2 682	1 196	1 486
25 " " 30	908	431	477	12 163	6 563	5 600	1 618	831	787	1 025	530	495	5 930	3 313	2 617
30 " " 35	903	432	471	12 077	6 290	5 787	1 522	797	725	886	462	424	5 191	2 839	2 352
35 " " 40	891	438	453	10 852	5 592	5 260	1 295	632	663	719	383	336	4 508	2 379	2 129
40 " " 45	793	373	420	9 065	4 334	4 731	1 103	537	566	601	277	324	3 674	1 784	1 890
45 " " 50	663	285	378	7 558	3 594	3 964	877	400	477	521	242	279	2 981	1 368	1 613
50 " " 55	623	288	335	6 706	3 166	3 540	784	363	421	495	248	247	2 766	1 367	1 399
55 " " 60	493	210	283	5 587	2 649	2 938	609	289	320	392	177	215	2 363	1 071	1 292
60 " " 65	490	218	272	5 439	2 647	2 792	626	312	314	373	179	194	2 262	1 081	1 181
65 und darüber	1 171	508	663	10 746	5 149	5 597	1 169	548	621	644	303	341	4 785	2 301	2 484
Summe	11 287	5 247	6 040	133 000	66 320	66 680	15 580	7 669	7 911	9 204	4 597	4 607	59 125	29 655	29 470

Altersgruppen in Jahren	Kreis Saatzig			Kreis Ueckermünde insgesamt			Kreis Ueckermünde, Stadt Pasewalk			Kreis Usedom-Wollin insgesamt			Kreis Usedom-Wollin, Stadt Swinemünde		
	insgesamt	männlich	weiblich	insgesamt	männlich	weiblich	insgesamt	männlich	weiblich	insgesamt	männlich	weiblich	insgesamt	männlich	weiblich
unter 6	4 912	2 480	2 432	6 507	3 298	3 209	1 290	662	628	8 034	4 144	3 890	2 743	1 420	1 323
6 bis " 10	3 019	1 525	1 494	3 830	1 914	1 916	716	359	357	3 961	2 015	1 946	1 209	588	621
10 " " 14	3 165	1 610	1 555	4 340	2 247	2 093	759	390	369	4 356	2 193	2 163	1 348	673	675
14 " " 16	1 885	1 037	848	2 083	1 094	989	397	210	187	2 633	1 212	1 421	641	312	329
16 " " 18	1 681	914	767	2 145	1 218	927	420	218	202	2 883	1 257	1 626	866	354	512
18 " " 20	1 527	835	692	1 966	1 037	929	361	157	204	2 864	1 221	1 643	901	345	556
20 " " 21	362	183	179	417	208	209	83	40	43	621	246	375	210	74	136
21 " " 25	1 307	535	772	1 967	837	1 130	422	170	252	3 894	1 650	2 044	1 629	880	749
25 " " 30	3 220	1 745	1 475	4 794	2 605	2 189	954	500	454	7 616	4 113	3 503	2 919	1 569	1 350
30 " " 35	3 339	1 793	1 546	4 920	2 671	2 249	963	500	463	6 860	3 631	3 229	2 505	1 325	1 180
35 " " 40	3 255	1 741	1 514	4 748	2 479	2 269	870	448	422	5 951	3 000	2 951	2 160	1 100	1 060
40 " " 45	2 883	1 358	1 525	4 068	1 961	2 107	848	374	474	4 850	2 193	2 657	1 770	758	1 012
45 " " 50	2 394	1 110	1 284	3 611	1 663	1 948	770	339	431	4 482	1 995	2 487	1 681	766	915
50 " " 55	2 165	1 023	1 142	3 354	1 618	1 736	704	331	373	4 105	1 864	2 241	1 375	630	745
55 " " 60	1 886	849	1 037	2 943	1 375	1 568	629	294	335	3 624	1 650	1 974	1 289	591	698
60 " " 65	1 814	868	946	2 816	1 348	1 468	571	262	309	3 361	1 567	1 794	1 105	506	599
65 und darüber	4 205	2 080	2 125	6 186	2 984	3 202	1 332	585	747	7 141	3 200	3 941	2 242	934	1 308
Summe	43 019	21 686	21 333	60 695	30 557	30 138	12 089	5 839	6 250	77 236	37 351	39 885	26 593	12 825	13 768

Altersgruppen in Jahren	Reg.-Bez. Köslin			Stkr. Köslin			Stkr. Kolberg			Stkr. Stolp			Kreis Belgard (Persante) insgesamt		
	insgesamt	männlich	weiblich	insgesamt	männlich	weiblich	insgesamt	männlich	weiblich	insgesamt	männlich	weiblich	insgesamt	männlich	weiblich
unter 6	80 156	41 046	39 110	3 274	1 730	1 544	3 303	1 696	1 607	5 061	2 532	2 529	9 525	4 858	4 667
6 bis " 10	44 733	22 992	21 741	1 679	878	801	1 783	915	868	2 598	1 309	1 289	5 208	2 706	2 502
10 " " 14	49 267	25 208	24 059	2 267	1 206	1 061	2 008	1 037	971	3 066	1 481	1 585	5 699	2 935	2 764
14 " " 16	27 519	14 263	13 256	986	500	486	1 060	519	541	1 595	825	770	3 263	1 638	1 625
16 " " 18	26 830	13 930	12 900	1 361	708	653	1 153	545	608	1 790	858	932	2 959	1 570	1 389
18 " " 20	23 332	11 392	11 940	1 079	436	643	1 101	433	668	1 715	708	1 007	2 585	1 263	1 322
20 " " 21	4 521	1 865	2 656	173	38	135	225	63	162	358	101	257	468	180	288
21 " " 25	22 609	8 890	13 719	1 207	463	744	1 513	653	860	2 104	814	1 290	2 740	1 101	1 639
25 " " 30	54 452	27 839	26 613	2 858	1 415	1 443	3 191	1 618	1 573	4 530	2 214	2 316	6 455	3 317	3 138
30 " " 35	52 041	26 753	25 288	2 490	1 211	1 279	2 600	1 241	1 359	3 879	1 842	2 037	6 308	3 289	3 019
35 " " 40	50 042	25 283	24 759	2 492	1 157	1 335	2 450	1 130	1 320	3 541	1 625	1 916	5 862	2 952	2 910
40 " " 45	43 413	19 790	23 623	2 320	1 025	1 295	2 286	962	1 324	3 431	1 484	1 947	4 940	2 222	2 718
45 " " 50	37 453	16 686	20 767	2 076	885	1 191	2 152	882	1 270	3 101	1 314	1 787	4 321	1 953	2 368
50 " " 55	33 687	15 533	18 154	1 885	827	1 058	1 913	764	1 149	2 895	1 302	1 593	3 943	1 834	2 109
55 " " 60	27 916	12 815	15 101	1 547	694	853	1 668	670	998	2 343	1 023	1 320	3 240	1 513	1 727
60 " " 65	27 126	12 646	14 480	1 387	592	795	1 699	725	974	2 171	934	1 237	3 154	1 487	1 677
65 und darüber	55 473	25 998	29 475	2 856	1 197	1 659	3 475	1 443	2 032	3 882	1 600	2 282	6 382	3 072	3 310
Summe	660 570	322 929	337 641	31 937	14 962	16 975	33 580	15 298	18 284	43 060	21 966	26 094	77 082	37 890	39 172

[1]) und [2]) vgl. Anm. [1]) und [2]) auf Seite 112/113.

in den Reichsteilen, größeren und kleineren Verwaltungsbezirken
nach wichtigen Altersgruppen am 17. Mai 1939[2])

Altersgruppen in Jahren	Kreis Belgard (Persante), Stadt Belgard (Persante)			Kreis Bütow insgesamt			Kreis Bütow, Stadt Bütow			Kreis Greifenberg i. Pom. insgesamt			Kreis Greifenberg i. Pom., Stadt Greifenberg i. Pom.		
	insgesamt	männlich	weiblich	insgesamt	männlich	weiblich	insgesamt	männlich	weiblich	insgesamt	männlich	weiblich	insgesamt	männlich	weiblich
unter 6	1 772	907	865	3 823	1 916	1 907	1 216	628	588	5 459	2 799	2 660	1 319	665	654
6 bis unter 10	847	442	405	2 046	1 075	971	603	316	287	2 991	1 480	1 511	705	361	344
10 " " 14	995	507	488	2 223	1 116	1 107	702	356	346	3 165	1 641	1 524	745	379	366
14 " " 16	557	300	257	1 254	730	524	392	233	159	1 869	1 034	835	338	189	149
16 " " 18	535	288	247	1 183	620	563	429	239	190	1 706	895	811	297	164	133
18 " " 20	426	156	270	980	472	508	379	177	202	1 603	757	846	282	130	152
20 " " 21	94	24	70	181	81	100	58	25	33	336	134	202	70	19	51
21 " " 25	682	309	373	892	297	595	333	104	229	1 645	715	930	347	135	212
25 " " 30	1 409	703	706	2 001	995	1 006	762	368	394	4 128	2 173	1 955	922	435	487
30 " " 35	1 178	567	611	2 039	1 049	990	674	333	341	3 815	2 008	1 807	935	479	456
35 " " 40	1 115	520	595	1 913	974	939	654	316	338	3 606	1 878	1 728	840	428	412
40 " " 45	993	442	551	1 672	762	910	663	295	368	3 003	1 381	1 622	644	271	373
45 " " 50	954	415	539	1 437	628	809	584	227	357	2 680	1 181	1 499	583	246	337
50 " " 55	862	405	457	1 253	574	679	527	241	286	2 457	1 112	1 345	596	267	329
55 " " 60	664	310	354	1 074	470	604	449	196	253	1 987	908	1 079	479	216	263
60 " " 65	605	251	354	1 061	491	570	413	183	230	1 929	928	1 001	456	199	257
65 und darüber	1 113	507	606	2 276	1 105	1 171	875	397	478	3 831	1 869	1 962	868	395	473
Summe	**14 801**	**7 053**	**7 748**	**27 308**	**13 355**	**13 953**	**9 713**	**4 634**	**5 079**	**46 210**	**22 893**	**23 317**	**10 426**	**4 978**	**5 448**

Altersgruppen in Jahren	Kreis Greifenberg i. Pom., Stadt Treptow a./Rega			Lkr. Köslin			Kreis Kolberg-Körlin			Kreis Lauenburg i. Pom. insgesamt			Kreis Lauenburg i. Pom., Stadt Lauenburg i. Pom.		
	insgesamt	männlich	weiblich	insgesamt	männlich	weiblich	insgesamt	männlich	weiblich	insgesamt	männlich	weiblich	insgesamt	männlich	weiblich
unter 6	1 111	579	532	5 645	2 869	2 776	4 688	2 444	2 244	8 347	4 269	4 078	2 224	1 163	1 061
6 bis unter 10	568	267	301	3 287	1 691	1 596	2 679	1 347	1 332	4 542	2 331	2 211	1 159	600	559
10 " " 14	565	307	258	3 478	1 798	1 680	2 870	1 448	1 422	4 858	2 463	2 395	1 261	648	613
14 " " 16	349	223	126	2 127	1 028	1 099	1 616	837	779	2 567	1 382	1 185	623	331	292
16 " " 18	308	162	146	1 948	1 023	925	1 645	876	769	2 591	1 345	1 246	715	378	337
18 " " 20	310	129	181	1 702	867	835	1 422	762	660	2 239	1 150	1 089	647	295	352
20 " " 21	70	25	45	298	135	163	272	131	141	448	222	226	149	65	84
21 " " 25	411	187	224	1 560	669	891	1 267	497	770	2 082	783	1 299	692	261	431
25 " " 30	1 009	519	490	3 587	1 894	1 693	3 145	1 613	1 532	5 030	2 494	2 536	1 568	706	862
30 " " 35	925	467	458	3 639	1 866	1 773	3 159	1 711	1 448	4 955	2 602	2 353	1 568	789	779
35 " " 40	844	402	442	3 612	1 889	1 723	2 980	1 555	1 425	4 564	2 328	2 236	1 460	675	785
40 " " 45	706	301	405	3 010	1 383	1 627	2 463	1 152	1 311	3 951	1 758	2 193	1 312	580	732
45 " " 50	677	292	385	2 513	1 178	1 335	2 106	988	1 118	3 330	1 459	1 871	1 265	515	750
50 " " 55	568	236	332	2 105	996	1 109	1 929	918	1 011	3 005	1 347	1 658	1 145	460	685
55 " " 60	463	207	256	1 825	845	980	1 576	751	825	2 522	1 172	1 350	935	420	515
60 " " 65	459	203	256	1 893	903	990	1 516	752	764	2 321	1 072	1 249	794	358	436
65 und darüber	841	366	475	3 936	1 916	2 020	3 415	1 712	1 703	4 935	2 333	2 602	1 591	689	902
Summe	**10 184**	**4 872**	**5 312**	**46 165**	**22 950**	**23 215**	**38 743**	**19 494**	**19 254**	**62 287**	**30 510**	**31 777**	**19 103**	**8 933**	**10 175**

Altersgruppen in Jahren	Kreis Regenwalde			Kreis Rummelsburg i. Pom.			Kreis Schlawe i. Pom.			Lkr. Stolp			Reg.-Bez. Grenzmark Posen-Westpreußen		
	insgesamt	männlich	weiblich	insgesamt	männlich	weiblich	insgesamt	männlich	weiblich	insgesamt	männlich	weiblich	insgesamt	männlich	weiblich
unter 6	5 994	3 107	2 887	5 237	2 691	2 546	9 337	4 803	4 534	10 463	5 332	5 131	57 036	29 256	27 780
6 bis unter 10	3 419	1 783	1 636	2 990	1 519	1 471	5 326	2 734	2 592	6 135	3 224	2 961	31 802	16 440	15 362
10 " " 14	3 629	1 889	1 740	3 414	1 696	1 718	6 003	3 083	2 920	6 587	3 415	3 172	34 882	18 232	16 650
14 " " 16	2 095	1 098	997	1 900	965	935	3 254	1 702	1 552	3 933	2 005	1 928	18 837	10 079	8 758
16 " " 18	1 980	1 064	916	1 781	899	882	3 258	1 679	1 579	3 475	1 848	1 627	17 454	9 285	8 169
18 " " 20	1 687	863	824	1 401	711	690	2 815	1 432	1 383	3 003	1 538	1 465	15 234	7 588	7 646
20 " " 21	372	153	219	269	127	142	524	208	316	597	292	305	3 119	1 313	1 806
21 " " 25	1 475	549	926	1 240	477	763	2 363	884	1 479	2 521	988	1 533	15 975	6 189	9 786
25 " " 30	3 981	2 094	1 887	3 135	1 610	1 525	6 030	3 115	2 915	6 381	3 287	3 094	39 543	20 785	18 758
30 " " 35	3 886	2 063	1 823	3 106	1 580	1 526	5 836	3 000	2 836	6 329	3 291	3 038	37 366	19 629	17 737
35 " " 40	3 928	2 024	1 904	3 056	1 546	1 510	5 899	3 051	2 848	6 139	3 174	2 965	35 929	18 511	17 418
40 " " 45	3 205	1 517	1 688	2 698	1 306	1 392	5 153	2 369	2 784	5 281	2 469	2 812	30 267	14 017	16 250
45 " " 50	2 754	1 227	1 527	2 128	987	1 141	4 541	2 050	2 491	4 314	1 954	2 360	26 389	12 047	14 342
50 " " 55	2 570	1 231	1 339	1 868	911	957	3 907	1 814	2 093	3 957	1 903	2 054	23 956	10 964	12 992
55 " " 60	2 059	932	1 127	1 518	737	781	3 324	1 585	1 739	3 233	1 515	1 718	20 089	9 303	10 786
60 " " 65	2 092	979	1 113	1 418	661	757	3 269	1 563	1 706	3 206	1 559	1 647	19 506	9 094	10 412
65 und darüber	4 106	1 976	2 130	3 015	1 429	1 586	6 681	3 150	3 531	6 683	3 196	3 487	42 663	19 936	22 727
Summe	**49 232**	**24 549**	**24 683**	**40 174**	**19 852**	**20 322**	**77 520**	**38 222**	**39 298**	**82 287**	**40 990**	**41 297**	**470 047**	**232 668**	**237 379**

Altersgruppen in Jahren	Stkr. Schneidemühl			Kreis Arnswalde insgesamt			Kreis Arnswalde, Stadt Arnswalde			Kreis Deutsch Krone insgesamt			Kreis Deutsch Krone, Stadt Deutsch Krone		
	insgesamt	männlich	weiblich	insgesamt	männlich	weiblich	insgesamt	männlich	weiblich	insgesamt	männlich	weiblich	insgesamt	männlich	weiblich
unter 6	4 789	2 420	2 369	5 178	2 630	2 548	1 475	757	718	8 977	4 620	4 357	1 816	928	888
6 bis unter 10	2 531	1 299	1 232	2 842	1 445	1 397	716	373	343	4 984	2 612	2 372	834	427	407
10 " " 14	2 868	1 446	1 422	3 213	1 653	1 560	802	408	394	5 363	2 815	2 548	821	405	416
14 " " 16	1 663	882	781	1 561	825	736	406	236	170	2 936	1 612	1 324	435	211	224
16 " " 18	1 622	792	830	1 659	865	794	493	249	244	2 635	1 380	1 255	469	226	243
18 " " 20	1 472	654	818	1 403	676	727	391	149	242	2 380	1 256	1 124	513	262	251
20 " " 21	373	103	270	265	104	161	83	22	61	465	201	264	102	34	68
21 " " 25	2 011	711	1 300	1 418	529	889	530	214	316	2 436	1 016	1 420	709	330	379
25 " " 30	4 070	2 062	2 008	3 624	1 953	1 671	1 271	676	595	5 867	3 140	2 727	1 467	808	659
30 " " 35	3 487	1 699	1 788	3 499	1 857	1 642	1 084	554	530	5 473	2 866	2 607	1 204	596	608
35 " " 40	3 283	1 564	1 719	3 547	1 823	1 724	959	473	486	5 250	2 669	2 581	1 070	530	540
40 " " 45	3 210	1 425	1 785	2 919	1 382	1 537	801	375	426	4 315	2 028	2 287	819	390	429
45 " " 50	3 026	1 319	1 707	2 478	1 107	1 371	741	321	420	3 589	1 615	1 974	672	294	378
50 " " 55	2 825	1 356	1 469	2 312	1 080	1 232	688	306	382	3 375	1 515	1 860	614	264	350
55 " " 60	2 058	1 014	1 044	1 965	890	1 075	590	249	341	2 700	1 250	1 450	393	181	212
60 " " 65	1 567	701	866	1 953	921	1 032	557	249	308	2 757	1 288	1 469	461	199	262
65 und darüber	2 981	1 282	1 699	4 228	1 981	2 247	1 138	484	654	6 197	2 871	3 326	960	417	543
Summe	**43 836**	**20 729**	**23 107**	**44 064**	**21 721**	**22 343**	**12 725**	**6 095**	**6 630**	**69 699**	**34 754**	**34 945**	**13 359**	**6 502**	**6 857**

Noch: Übersicht 7. Die Ständige Bevölkerung[1]) im Deutschen Reich, sowie den Gemeinden mit 10 000 und mehr Einwohnern

Altersgruppen in Jahren	Kreis Dramburg			Kreis Flatow			Kreis Friedeberg (Nm.)			Netzekreis			Kreis Neustettin insgesamt		
	insgesamt	männlich	weiblich	insgesamt	männlich	weiblich	insgesamt	männlich	weiblich	insgesamt	männlich	weiblich	insgesamt	männlich	weiblich
unter 6	5 006	2 538	2 468	5 071	2 624	2 447	5 766	2 973	2 793	4 650	2 415	2 235	10 076	5 206	4 870
6 bis " 10	2 809	1 445	1 364	2 925	1 509	1 416	3 353	1 721	1 632	2 640	1 350	1 290	5 456	2 862	2 594
10 " " 14	3 491	2 008	1 483	3 014	1 595	1 419	3 798	1 985	1 813	2 844	1 421	1 423	5 834	2 996	2 838
14 " " 16	1 715	958	757	1 630	937	693	1 833	895	938	1 442	775	667	3 538	1 975	1 563
16 " " 18	1 620	870	750	1 433	779	654	1 711	907	804	1 310	691	619	3 301	1 794	1 507
18 " " 20	1 384	712	672	1 306	614	692	1 531	783	748	1 104	541	563	2 874	1 436	1 438
20 " " 21	274	122	152	264	117	147	310	126	184	243	117	126	583	278	305
21 " " 25	1 522	682	840	1 340	499	841	1 422	539	883	1 111	381	730	3 092	1 221	1 871
25 " " 30	4 059	2 354	1 705	3 296	1 694	1 602	3 810	1 896	1 914	2 911	1 465	1 446	7 495	4 018	3 477
30 " " 35	3 360	1 846	1 514	3 150	1 679	1 471	4 050	2 109	1 941	3 144	1 626	1 518	6 988	3 743	3 245
35 " " 40	3 284	1 690	1 594	3 007	1 611	1 396	4 080	2 095	1 985	3 065	1 550	1 515	6 428	3 387	3 041
40 " " 45	2 845	1 316	1 529	2 289	1 072	1 217	3 508	1 580	1 928	2 624	1 211	1 413	5 282	2 472	2 810
45 " " 50	2 410	1 169	1 241	2 038	950	1 088	3 132	1 433	1 699	2 339	1 057	1 282	4 475	2 064	2 411
50 " " 55	2 088	952	1 136	1 846	838	1 008	2 740	1 278	1 462	2 163	977	1 186	4 069	1 817	2 252
55 " " 60	1 787	821	966	1 626	754	872	2 500	1 149	1 351	1 848	863	985	3 482	1 603	1 879
60 " " 65	1 707	793	914	1 559	710	849	2 611	1 211	1 400	1 768	858	910	3 386	1 568	1 818
65 und darüber	4 022	1 871	2 151	3 417	1 617	1 800	5 617	2 609	3 008	3 972	1 827	2 145	7 435	3 613	3 822
Summe	**43 383**	**22 147**	**21 236**	**39 211**	**19 599**	**19 612**	**51 772**	**25 289**	**26 483**	**39 178**	**19 125**	**20 053**	**83 794**	**42 053**	**41 741**

Altersgruppen in Jahren	Kreis Neustettin, Stadt Neustettin			Kreis Schlochau			Prov. Schlesien			Reg.-Bez. Breslau			Stkr. Breslau		
	insgesamt	männlich	weiblich	insgesamt	männlich	weiblich	insgesamt	männlich	weiblich	insgesamt	männlich	weiblich	insgesamt	männlich	weiblich
unter 6	2 082	1 044	1 038	7 523	3 830	3 693	562 899	287 277	275 622	213 144	108 948	104 196	57 333	29 379	27 954
6 bis " 10	954	508	446	4 262	2 197	2 065	319 652	162 138	157 514	117 990	59 784	58 206	27 796	14 097	13 699
10 " " 14	1 031	535	496	4 457	2 313	2 144	346 234	175 350	170 884	131 388	66 415	64 973	32 051	16 324	15 727
14 " " 16	600	335	265	2 519	1 220	1 299	177 256	90 285	86 971	67 776	34 317	33 459	16 858	8 241	8 617
16 " " 18	692	339	353	2 163	1 207	956	177 732	91 143	86 609	69 029	35 029	34 000	19 149	8 763	10 386
18 " " 20	653	262	391	1 780	916	864	150 163	68 668	81 495	61 210	27 477	33 733	19 953	7 835	12 118
20 " " 21	123	40	83	342	145	197	32 141	12 115	20 026	12 928	4 744	8 184	4 245	1 252	3 013
21 " " 25	948	362	586	1 623	611	1 012	158 217	54 580	103 637	65 282	22 776	42 506	23 582	8 155	15 427
25 " " 30	2 115	1 131	984	4 411	2 203	2 208	396 508	192 995	203 513	161 793	77 617	84 176	55 353	25 232	30 126
30 " " 35	1 743	906	837	4 215	2 204	2 011	404 922	200 623	204 299	165 916	81 085	84 831	57 033	26 372	30 661
35 " " 40	1 433	706	727	3 985	2 122	1 863	389 750	188 618	201 132	159 942	76 644	83 298	53 477	24 057	29 420
40 " " 45	1 273	573	700	3 275	1 531	1 744	336 857	149 820	187 037	140 418	61 927	78 491	49 954	21 190	28 764
45 " " 50	1 093	490	603	2 902	1 333	1 569	283 078	122 046	161 032	119 955	51 305	68 650	44 867	18 678	26 189
50 " " 55	1 006	420	586	2 538	1 151	1 387	253 300	111 267	142 033	108 722	47 031	61 691	40 756	17 056	23 700
55 " " 60	828	388	440	2 123	959	1 164	216 155	95 992	120 163	94 854	41 764	53 090	35 355	15 477	19 878
60 " " 65	692	301	391	2 198	1 044	1 154	204 991	91 171	113 820	90 171	39 831	50 340	32 324	13 958	18 366
65 und darüber	1 423	619	804	4 794	2 265	2 529	378 477	159 909	218 568	160 527	66 268	94 359	50 885	19 442	31 443
Summe	**18 689**	**8 959**	**9 730**	**55 110**	**27 251**	**27 859**	**4 786 352**	**2 253 997**	**2 534 355**	**1 941 145**	**902 962**	**1 038 183**	**620 976**	**275 488**	**345 488**

Altersgruppen in Jahren	Stkr. Brieg			Stkr. Schweidnitz			Stkr. Waldenburg (Schles.)			Lkr. Breslau			Lkr. Brieg		
	insgesamt	männlich	weiblich	insgesamt	männlich	weiblich	insgesamt	männlich	weiblich	insgesamt	männlich	weiblich	insgesamt	männlich	weiblich
unter 6	2 834	1 452	1 382	3 681	1 874	1 807	6 825	3 450	3 375	12 591	6 370	6 221	4 856	2 513	2 343
6 bis " 10	1 614	835	779	1 972	995	977	3 894	1 975	1 919	7 353	3 631	3 722	2 945	1 525	1 420
10 " " 14	1 878	949	929	2 282	1 178	1 104	4 259	2 201	2 058	7 996	4 041	3 955	3 021	1 542	1 479
14 " " 16	938	496	442	1 130	581	549	1 660	786	874	4 119	2 117	2 002	1 621	771	850
16 " " 18	1 046	521	525	1 221	562	659	2 236	1 118	1 118	3 903	2 013	1 890	1 466	751	715
18 " " 20	890	312	578	1 050	374	686	1 825	768	1 057	3 335	1 615	1 720	1 193	614	579
20 " " 21	179	44	135	229	56	173	385	110	275	745	322	423	269	132	137
21 " " 25	1 081	436	645	1 472	626	846	1 814	488	1 326	3 731	1 470	2 261	1 429	679	750
25 " " 30	2 759	1 371	1 388	3 313	1 667	1 646	5 026	2 291	2 735	8 767	4 441	4 326	3 174	1 665	1 509
30 " " 35	2 634	1 278	1 356	3 066	1 479	1 587	5 776	2 754	3 022	8 429	4 326	4 103	3 026	1 537	1 489
35 " " 40	2 423	1 221	1 202	2 756	1 341	1 415	5 984	3 014	2 970	8 239	3 982	4 257	3 028	1 536	1 492
40 " " 45	2 195	969	1 226	2 569	1 120	1 449	5 224	2 433	2 791	6 776	3 081	3 695	2 347	1 046	1 301
45 " " 50	1 970	797	1 173	2 111	924	1 187	4 536	2 042	2 494	5 417	2 413	3 004	1 969	838	1 131
50 " " 55	1 874	828	1 046	1 902	813	1 089	3 967	1 843	2 124	5 056	2 291	2 765	1 852	841	1 011
55 " " 60	1 467	596	871	1 600	703	897	3 408	1 631	1 777	4 317	2 001	2 316	1 618	692	926
60 " " 65	1 354	570	784	1 611	724	887	2 972	1 343	1 629	4 203	1 926	2 277	1 653	761	892
65 und darüber	2 444	921	1 523	3 063	1 307	1 756	4 337	1 813	2 524	7 645	3 192	4 453	3 129	1 381	1 748
Summe	**29 580**	**13 596**	**15 984**	**35 038**	**16 324**	**18 714**	**64 128**	**30 060**	**34 068**	**102 622**	**49 232**	**53 390**	**38 596**	**18 824**	**19 772**

Altersgruppen in Jahren	Kreis Frankenstein i. Schles. insgesamt			Kreis Frankenstein i. Schles., Stadt Frankenstein i. Schles.			Kreis Glatz insgesamt			Kreis Glatz, Stadt Glatz			Kreis Glatz, Stadt Neurode		
	insgesamt	männlich	weiblich	insgesamt	männlich	weiblich	insgesamt	männlich	weiblich	insgesamt	männlich	weiblich	insgesamt	männlich	weiblich
unter 6	8 939	4 623	4 316	1 133	599	534	13 960	7 142	6 818	2 361	1 208	1 153	1 065	545	520
6 bis " 10	5 315	2 768	2 547	628	344	284	7 885	3 991	3 894	1 158	567	591	594	297	297
10 " " 14	5 910	2 934	2 976	766	374	392	8 657	4 333	4 324	1 280	634	646	639	343	296
14 " " 16	3 210	1 606	1 604	498	231	267	4 570	2 349	2 221	678	349	329	315	167	148
16 " " 18	3 107	1 641	1 466	539	279	260	4 613	2 241	2 372	764	382	382	366	161	205
18 " " 20	2 608	1 333	1 275	547	335	212	3 862	1 696	2 166	682	275	407	277	117	160
20 " " 21	530	235	295	94	47	47	889	341	548	177	48	129	51	16	35
21 " " 25	2 344	796	1 548	364	115	249	4 070	1 375	2 695	897	379	518	293	78	215
25 " " 30	5 531	2 739	2 792	857	395	462	10 582	5 041	5 541	2 004	1 023	981	827	354	473
30 " " 35	5 709	2 787	2 922	845	401	444	10 495	5 182	5 313	1 762	860	902	859	394	465
35 " " 40	5 628	2 686	2 942	758	335	423	9 949	4 806	5 143	1 667	799	868	810	380	430
40 " " 45	4 890	2 090	2 800	679	267	412	8 539	3 724	4 815	1 456	625	831	791	369	422
45 " " 50	4 106	1 753	2 353	598	226	372	7 175	3 028	4 147	1 251	541	710	649	264	385
50 " " 55	3 823	1 605	2 218	579	238	341	6 526	2 796	3 730	1 136	508	628	642	271	371
55 " " 60	3 304	1 375	1 929	463	184	279	5 893	2 604	3 289	1 015	454	561	517	236	281
60 " " 65	3 269	1 475	1 794	478	215	263	5 490	2 446	3 044	882	377	505	464	206	258
65 und darüber	6 833	2 919	3 914	983	359	624	9 975	4 256	5 719	1 405	567	838	855	364	491
Summe	**75 056**	**35 365**	**39 601**	**10 809**	**4 944**	**5 865**	**123 130**	**57 351**	**65 779**	**20 575**	**9 598**	**10 979**	**10 014**	**4 562**	**5 452**

[1]) und [2]) vgl. Anm. [1]) und [2]) auf Seite 112/113.

in den Reichsteilen, größeren und kleineren Verwaltungsbezirken nach wichtigen Altersgruppen am 17. Mai 1939[2])

Altersgruppen in Jahren	Kreis Groß Wartenberg			Kreis Guhrau			Kreis Habelschwerdt			Kreis Militsch			Kreis Namslau		
	insgesamt	männlich	weiblich	insgesamt	männlich	weiblich	insgesamt	männlich	weiblich	insgesamt	männlich	weiblich	insgesamt	männlich	weiblich
unter 6	3 322	1 712	1 610	4 830	2 498	2 332	6 465	3 317	3 148	5 752	2 962	2 790	4 214	2 154	2 060
6 bis » 10	1 985	970	1 015	2 860	1 476	1 384	3 682	1 882	1 800	3 229	1 616	1 613	2 286	1 125	1 161
10 » » 14	2 185	1 079	1 106	2 919	1 474	1 445	4 128	2 041	2 087	3 529	1 835	1 694	2 443	1 258	1 185
14 » » 16	1 141	617	524	1 623	851	772	2 284	1 078	1 206	1 885	999	886	1 378	758	620
16 » » 18	1 045	603	442	1 462	793	669	2 204	1 086	1 118	1 733	964	769	1 211	664	547
18 » » 20	863	460	403	1 303	634	669	1 727	776	951	1 427	708	719	1 017	549	468
20 » » 21	163	74	89	278	110	168	366	160	206	294	139	155	233	110	123
21 » » 25	789	288	501	1 180	472	708	1 771	579	1 192	1 505	545	960	1 069	423	646
25 » » 30	2 026	1 039	987	3 075	1 562	1 513	4 275	1 976	2 299	3 913	1 950	1 963	2 496	1 259	1 237
30 » » 35	2 075	1 083	992	3 077	1 613	1 464	4 540	2 229	2 311	3 866	2 039	1 827	2 485	1 290	1 195
35 » » 40	1 996	984	1 012	3 091	1 537	1 554	4 316	2 125	2 191	3 808	1 935	1 873	2 369	1 204	1 165
40 » » 45	1 668	784	884	2 549	1 179	1 370	3 673	1 536	2 137	2 989	1 376	1 613	2 035	905	1 130
45 » » 50	1 420	633	787	2 137	958	1 179	3 108	1 289	1 819	2 547	1 096	1 451	1 614	724	890
50 » » 55	1 351	594	757	1 897	843	1 054	2 844	1 161	1 683	2 365	1 071	1 294	1 420	590	830
55 » » 60	1 112	481	631	1 728	793	935	2 498	1 003	1 495	2 069	943	1 126	1 197	531	666
60 » » 65	1 084	493	591	1 655	754	901	2 600	1 121	1 479	2 029	898	1 131	1 212	512	700
65 und darüber	2 349	1 004	1 345	3 364	1 500	1 864	5 191	2 182	3 009	4 194	1 849	2 345	2 548	1 040	1 508
Summe	**26 574**	**12 898**	**13 676**	**39 028**	**19 047**	**19 981**	**55 672**	**25 541**	**30 131**	**47 134**	**22 925**	**24 209**	**31 227**	**15 096**	**16 131**

Altersgruppen in Jahren	Kreis Neumarkt			Kreis Oels insgesamt			Kreis Oels, Stadt Oels			Kreis Ohlau insgesamt			Kreis Ohlau, Stadt Ohlau		
	insgesamt	männlich	weiblich	insgesamt	männlich	weiblich	insgesamt	männlich	weiblich	insgesamt	männlich	weiblich	insgesamt	männlich	weiblich
unter 6	7 536	3 779	3 757	3 478	4 327	4 151	1 676	882	794	6 717	3 467	3 250	1 478	742	736
6 bis » 10	4 480	2 185	2 295	4 661	2 340	2 321	729	370	359	4 068	2 123	1 945	805	415	390
10 » » 14	4 694	2 337	2 357	5 264	2 681	2 583	967	504	463	4 513	2 256	2 257	916	468	448
14 » » 16	2 323	1 213	1 110	2 890	1 541	1 349	641	393	248	2 307	1 207	1 100	477	269	208
16 » » 18	2 012	1 098	914	2 854	1 565	1 289	690	369	321	2 047	1 122	925	515	272	243
18 » » 20	1 692	877	815	2 404	1 174	1 230	583	246	337	1 676	867	809	441	202	239
20 » » 21	351	146	205	531	208	323	124	35	89	329	149	180	66	27	39
21 » » 25	1 631	567	1 064	2 448	901	1 547	742	305	437	1 660	639	1 021	462	183	279
25 » » 30	4 218	2 087	2 131	6 055	3 136	2 919	1 625	864	761	4 044	2 078	1 966	1 035	516	519
30 » » 35	4 543	2 338	2 205	5 546	2 805	2 741	1 317	655	662	4 244	2 145	2 099	958	457	501
35 » » 40	4 347	2 167	2 180	5 485	2 718	2 767	1 253	600	653	4 185	2 085	2 100	1 036	489	547
40 » » 45	3 764	1 729	2 035	4 962	2 217	2 745	1 362	602	760	3 439	1 598	1 841	879	405	474
45 » » 50	2 899	1 276	1 623	4 182	1 944	2 238	1 170	555	615	2 765	1 224	1 541	712	298	414
50 » » 55	2 643	1 170	1 473	3 558	1 631	1 927	966	457	509	2 342	1 024	1 318	580	243	337
55 » » 60	2 343	1 006	1 337	3 023	1 355	1 668	817	370	447	2 143	947	1 196	557	223	334
60 » » 65	2 479	1 171	1 308	2 827	1 281	1 546	643	289	354	2 036	883	1 153	528	219	309
65 und darüber	4 585	1 995	2 590	5 458	2 346	3 112	1 151	446	705	3 960	1 660	2 300	979	369	610
Summe	**56 542**	**27 141**	**29 401**	**70 626**	**34 170**	**36 456**	**16 456**	**7 942**	**8 514**	**52 475**	**25 474**	**27 001**	**12 424**	**5 797**	**6 627**

Altersgruppen in Jahren	Kreis Reichenbach (Eulengeb.) insgesamt			Kreis Reichenbach (Eulengeb.), Stadt Langenbielau			Kreis Reichenbach (Eulengeb.), Stadt Reichenbach (Eulengeb.)			Lkr. Schweidnitz insgesamt			Lkr. Schweidnitz, Stadt Striegau		
	insgesamt	männlich	weiblich	insgesamt	männlich	weiblich	insgesamt	männlich	weiblich	insgesamt	männlich	weiblich	insgesamt	männlich	weiblich
unter 6	9 455	4 889	4 566	1 972	1 027	945	1 772	890	882	11 377	5 747	5 630	1 792	916	876
6 bis » 10	5 697	2 898	2 799	1 159	563	596	992	522	470	6 610	3 309	3 301	919	462	457
10 » » 14	6 265	3 060	3 205	1 378	662	716	1 069	533	536	7 620	3 879	3 741	1 052	541	511
14 » » 16	3 460	1 698	1 762	731	388	343	638	332	306	3 641	1 915	1 726	511	282	229
16 » » 18	3 130	1 648	1 482	711	365	346	647	335	312	3 565	1 897	1 668	528	255	273
18 » » 20	2 615	1 161	1 454	573	245	328	540	231	309	3 014	1 492	1 522	440	181	259
20 » » 21	468	172	296	87	25	62	92	31	61	580	237	343	81	21	60
21 » » 25	2 424	689	1 735	596	150	446	545	124	421	2 821	971	1 850	524	214	310
25 » » 30	6 809	3 210	3 599	1 623	740	883	1 407	623	784	7 758	3 911	3 847	1 450	733	717
30 » » 35	7 159	3 526	3 633	1 792	877	915	1 454	694	760	7 727	3 923	3 804	1 353	712	641
35 » » 40	6 899	3 307	3 592	1 751	830	921	1 394	659	735	7 269	3 633	3 636	1 115	549	566
40 » » 45	6 078	2 643	3 435	1 595	703	892	1 255	535	720	6 139	2 757	3 382	942	429	513
45 » » 50	4 776	2 037	2 739	1 207	522	685	1 024	423	601	5 246	2 224	3 022	862	344	518
50 » » 55	4 336	1 857	2 479	1 034	465	569	1 060	429	631	4 668	2 129	2 539	844	371	473
55 » » 60	3 890	1 657	2 233	973	407	566	902	384	518	4 100	1 838	2 262	755	339	416
60 » » 65	3 676	1 622	2 054	861	380	481	859	385	474	4 046	1 792	2 254	748	317	431
65 und darüber	7 851	3 274	4 577	1 881	767	1 114	1 603	640	963	7 679	3 332	4 347	1 239	494	745
Summe	**84 988**	**39 348**	**45 640**	**19 924**	**9 116**	**10 808**	**17 253**	**7 770**	**9 483**	**93 860**	**44 986**	**48 874**	**15 155**	**7 160**	**7 995**

Altersgruppen in Jahren	Kreis Strehlen insgesamt			Kreis Strehlen, Stadt Strehlen			Kreis Trebnitz			Lkr. Waldenburg (Schles.) insgesamt			Lkr. Waldenburg (Schles.), Stadt Gottesberg (Schles.)		
	insgesamt	männlich	weiblich	insgesamt	männlich	weiblich	insgesamt	männlich	weiblich	insgesamt	männlich	weiblich	insgesamt	männlich	weiblich
unter 6	7 652	3 934	3 718	1 562	792	770	6 319	3 234	3 085	12 546	6 310	6 236	1 141	588	553
6 bis » 10	4 558	2 338	2 220	814	400	414	3 701	1 882	1 819	7 334	3 716	3 618	726	373	353
10 » » 14	4 829	2 452	2 377	860	447	413	4 121	2 053	2 068	8 209	4 156	4 053	784	380	404
14 » » 16	2 338	1 233	1 105	479	257	222	2 197	1 093	1 104	3 636	1 852	1 784	293	165	128
16 » » 18	2 161	1 192	969	462	268	194	2 145	1 110	1 035	4 164	2 254	1 910	335	188	147
18 » » 20	1 769	876	893	379	163	216	1 728	847	881	3 192	1 439	1 753	318	151	167
20 » » 21	405	179	226	79	27	52	348	153	195	707	246	461	57	16	41
21 » » 25	1 722	544	1 178	437	122	315	1 600	508	1 092	3 081	903	2 178	218	60	158
25 » » 30	4 500	2 239	2 261	1 114	536	578	3 983	1 917	2 066	9 057	4 179	4 878	815	370	445
30 » » 35	4 673	2 420	2 253	1 080	531	549	4 219	2 069	2 150	10 431	5 205	5 226	974	498	476
35 » » 40	4 551	2 248	2 303	968	465	503	4 292	2 134	2 158	10 740	5 324	5 416	1 003	496	507
40 » » 45	3 672	1 687	1 985	795	360	435	3 616	1 598	2 018	8 883	4 171	4 712	792	384	408
45 » » 50	2 992	1 274	1 718	712	298	414	3 024	1 290	1 734	7 267	3 173	4 094	693	312	381
50 » » 55	2 712	1 208	1 504	623	277	346	2 704	1 152	1 552	6 722	2 987	3 735	685	294	391
55 » » 60	2 271	958	1 313	521	211	310	2 526	1 032	1 444	6 045	2 711	3 334	669	274	395
60 » » 65	2 256	996	1 260	496	200	296	2 625	1 132	1 493	5 993	2 703	3 290	596	269	327
65 und darüber	4 397	1 769	2 628	909	348	561	5 029	2 185	2 844	9 911	4 370	5 541	912	395	517
Summe	**57 458**	**27 547**	**29 911**	**12 290**	**5 702**	**6 588**	**54 177**	**25 439**	**28 738**	**117 918**	**55 699**	**62 219**	**11 011**	**5 213**	**5 798**

Noch: Übersicht 7. Die Ständige Bevölkerung[1]) im Deutschen Reich, sowie den Gemeinden mit 10 000 und mehr Einwohnern

Altersgruppen in Jahren	Lkr. Waldenburg (Schles.), Gem. Hermsdorf (Schles.)			Lkr. Waldenburg (Schles.), Gem. Weißstein			Kreis Wohlau			Reg.-Bez. Liegnitz			Stkr. Glogau		
	insgesamt	männlich	weiblich	insgesamt	männlich	weiblich	insgesamt	männlich	weiblich	insgesamt	männlich	weiblich	insgesamt	männlich	weiblich
unter 6	1 174	587	587	1 776	883	893	7 462	3 815	3 647	135 974	69 731	66 243	3 086	1 607	1 479
6 bis unter 10	738	363	375	1 033	537	496	4 065	2 107	1 958	76 418	38 698	37 720	1 541	804	737
10 » » 14	739	395	344	1 216	593	623	4 615	2 352	2 263	88 011	44 667	43 344	1 700	891	809
14 » » 16	296	161	135	414	209	205	2 567	1 315	1 252	47 558	24 355	23 203	967	487	480
16 » » 18	381	202	179	602	359	243	2 555	1 423	1 132	47 345	24 466	22 879	1 047	501	546
18 » » 20	244	120	124	453	218	235	2 057	1 070	987	41 477	18 979	22 498	935	316	619
20 » » 21	59	24	35	110	29	81	404	189	215	8 502	3 369	5 133	169	37	132
21 » » 25	312	98	214	420	131	289	2 058	722	1 336	41 387	15 147	26 240	1 466	643	823
25 » » 30	852	406	446	1 293	594	699	5 074	2 627	2 447	107 512	54 337	53 175	3 012	1 542	1 470
30 » » 35	1 033	514	519	1 586	787	799	5 163	2 685	2 478	107 024	54 030	52 994	2 480	1 210	1 270
35 » » 40	1 082	552	530	1 731	869	862	5 110	2 600	2 510	104 904	51 520	53 384	2 321	1 098	1 223
40 » » 45	968	450	518	1 425	705	720	4 457	2 094	2 363	90 941	41 176	49 765	2 170	945	1 225
45 » » 50	784	367	417	1 119	494	625	3 827	1 690	2 137	78 753	34 632	44 121	2 081	852	1 229
50 » » 55	633	295	338	1 065	483	582	3 402	1 541	1 861	71 998	32 302	39 696	1 875	843	1 032
55 » » 60	600	294	306	898	423	475	2 947	1 380	1 567	63 050	28 360	34 690	1 502	669	833
60 » » 65	511	225	286	867	426	441	2 777	1 270	1 507	59 980	27 018	32 962	1 377	607	770
65 und darüber	827	370	457	1 340	608	732	5 800	2 531	3 269	112 448	48 872	63 576	2 443	970	1 473
Summe	**11 233**	**5 423**	**5 810**	**17 348**	**8 348**	**9 000**	**64 340**	**31 411**	**32 929**	**1 283 282**	**611 659**	**671 623**	**30 172**	**14 022**	**16 150**

Altersgruppen in Jahren	Stkr. Görlitz			Stkr. Hirschberg i. Rsgb.			Stkr. Liegnitz			Kreis Bunzlau insgesamt			Kreis Bunzlau, Stadt Bunzlau		
	insgesamt	männlich	weiblich	insgesamt	männlich	weiblich	insgesamt	männlich	weiblich	insgesamt	männlich	weiblich	insgesamt	männlich	weiblich
unter 6	7 183	3 745	3 438	2 924	1 505	1 419	7 334	3 752	3 582	7 919	4 071	3 848	1 769	922	847
6 bis unter 10	4 030	2 049	1 981	1 454	730	724	3 534	1 790	1 744	4 497	2 260	2 237	936	481	455
10 » » 14	4 588	2 301	2 287	1 845	931	914	4 414	2 294	2 120	5 035	2 518	2 517	1 222	628	594
14 » » 16	2 431	1 122	1 309	1 058	527	526	2 303	1 211	1 092	2 815	1 507	1 308	672	397	275
16 » » 18	2 852	1 317	1 535	1 278	600	678	2 594	1 143	1 451	2 663	1 435	1 228	804	418	386
18 » » 20	2 849	1 152	1 697	1 174	414	760	2 516	872	1 644	2 325	1 115	1 210	679	262	417
20 » » 21	587	178	409	282	97	185	546	150	396	506	207	299	162	50	112
21 » » 25	3 014	1 070	1 944	1 416	592	824	3 332	1 346	1 986	2 292	892	1 400	828	372	456
25 » » 30	7 587	3 682	3 905	3 076	1 569	1 507	7 487	3 796	3 691	6 221	3 309	2 912	1 986	1 090	896
30 » » 35	7 655	3 648	4 007	2 760	1 382	1 378	6 782	3 276	3 506	6 340	3 297	3 043	1 918	981	937
35 » » 40	7 659	3 552	4 107	2 595	1 232	1 363	6 036	2 785	3 251	5 998	2 974	3 024	1 708	827	881
40 » » 45	7 339	3 167	4 172	2 402	1 039	1 363	5 645	2 427	3 218	5 131	2 337	2 794	1 599	703	896
45 » » 50	6 525	2 743	3 782	2 230	969	1 261	5 300	2 144	3 156	4 418	1 930	2 488	1 412	575	837
50 » » 55	6 038	2 529	3 509	1 913	831	1 082	5 092	2 213	2 879	4 064	1 779	2 285	1 265	547	718
55 » » 60	5 472	2 246	3 226	1 727	803	924	4 438	1 854	2 584	3 479	1 605	1 874	1 070	463	607
60 » » 65	5 450	2 341	3 109	1 627	694	933	4 036	1 701	2 335	3 244	1 434	1 810	949	400	549
65 und darüber	10 295	4 155	6 140	3 008	1 227	1 781	7 067	2 894	4 173	5 965	2 494	3 471	1 774	672	1 102
Summe	**91 554**	**40 997**	**50 557**	**32 764**	**15 142**	**17 622**	**78 456**	**35 648**	**42 808**	**72 912**	**35 164**	**37 748**	**20 753**	**9 788**	**10 965**

Altersgruppen in Jahren	Kreis Fraustadt			Kreis Freystadt i. Niederschles. insgesamt			Kreis Freystadt i. Niederschles., Stadt Neusalz (Oder)			Lkr. Glogau			Lkr. Görlitz		
	insgesamt	männlich	weiblich	insgesamt	männlich	weiblich	insgesamt	männlich	weiblich	insgesamt	männlich	weiblich	insgesamt	männlich	weiblich
unter 6	2 245	1 156	1 089	5 598	2 896	2 702	1 606	833	773	7 003	3 506	3 497	6 726	3 461	3 265
6 bis unter 10	1 313	687	626	3 141	1 579	1 562	849	442	407	4 125	2 102	2 023	3 613	1 828	1 785
10 » » 14	1 448	714	734	3 565	1 868	1 697	1 004	530	474	4 497	2 262	2 235	4 076	2 031	2 045
14 » » 16	873	459	414	1 997	1 084	913	576	304	272	2 564	1 403	1 161	2 506	1 175	1 331
16 » » 18	741	387	354	1 975	992	983	639	289	350	2 383	1 308	1 075	2 266	1 225	1 041
18 » » 20	596	262	334	1 802	777	1 025	637	231	406	1 909	953	956	2 028	1 033	995
20 » » 21	114	52	62	349	133	216	123	35	88	410	184	226	369	151	218
21 » » 25	552	222	330	1 688	580	1 108	613	150	463	1 854	693	1 161	1 746	627	1 119
25 » » 30	1 508	769	739	4 390	2 178	2 212	1 531	738	793	4 799	2 541	2 258	5 086	2 593	2 493
30 » » 35	1 423	718	705	4 269	2 206	2 063	1 446	686	760	4 609	2 396	2 213	5 239	2 680	2 559
35 » » 40	1 358	672	686	4 261	2 019	2 242	1 442	637	805	4 607	2 327	2 280	5 138	2 598	2 540
40 » » 45	1 164	509	655	3 819	1 696	2 123	1 313	577	736	4 013	1 838	2 175	4 199	1 984	2 215
45 » » 50	1 182	489	693	3 386	1 555	1 831	1 148	498	650	3 503	1 603	1 900	3 717	1 704	2 013
50 » » 55	1 021	479	542	3 019	1 354	1 665	1 063	436	627	3 279	1 469	1 810	3 350	1 554	1 796
55 » » 60	830	346	484	2 478	1 125	1 353	815	372	443	2 809	1 278	1 531	3 008	1 414	1 594
60 » » 65	809	344	465	2 392	1 091	1 301	766	334	432	2 767	1 276	1 491	2 794	1 315	1 479
65 und darüber	1 731	736	995	4 908	2 127	2 781	1 542	582	960	5 552	2 475	3 077	4 814	2 232	2 582
Summe	**18 908**	**9 001**	**9 907**	**53 037**	**25 260**	**27 777**	**17 113**	**7 674**	**9 439**	**60 683**	**29 614**	**31 069**	**60 675**	**29 605**	**31 070**

Altersgruppen in Jahren	Kreis Goldberg insgesamt			Kreis Goldberg, Stadt Haynau			Kreis Grünberg i. Schles. insgesamt			Kreis Grünberg i. Schles., Stadt Grünberg i. Schles.			Lkr. Hirschberg i. Rsgb.		
	insgesamt	männlich	weiblich	insgesamt	männlich	weiblich	insgesamt	männlich	weiblich	insgesamt	männlich	weiblich	insgesamt	männlich	weiblich
unter 6	8 301	4 274	4 027	1 165	589	576	7 038	3 636	3 402	2 384	1 193	1 191	7 983	4 071	3 912
6 bis unter 10	4 772	2 408	2 364	692	349	343	3 967	1 974	1 993	1 216	614	602	4 606	2 334	2 272
10 » » 14	5 419	2 768	2 651	761	379	382	4 566	2 397	2 169	1 406	716	690	5 726	2 871	2 855
14 » » 16	2 765	1 352	1 413	356	189	167	2 391	1 251	1 140	824	394	430	3 214	1 495	1 719
16 » » 18	2 601	1 431	1 170	348	199	149	2 452	1 241	1 211	980	456	524	3 303	1 578	1 725
18 » » 20	2 188	1 090	1 098	277	123	154	2 089	977	1 112	834	332	502	2 710	1 140	1 570
20 » » 21	452	200	252	62	16	46	386	166	220	148	51	97	594	236	358
21 » » 25	2 007	673	1 334	287	70	217	1 880	607	1 273	837	236	601	2 423	736	1 687
25 » » 30	5 540	2 774	2 766	976	464	512	5 012	2 447	2 565	2 080	968	1 112	6 478	3 085	3 393
30 » » 35	5 663	2 890	2 773	958	475	483	5 144	2 575	2 569	2 095	998	1 097	6 799	3 384	3 415
35 » » 40	5 602	2 785	2 817	933	458	475	5 335	2 603	2 732	2 168	1 010	1 158	6 594	3 172	3 422
40 » » 45	4 768	2 179	2 589	819	355	464	4 819	2 166	2 653	2 073	886	1 187	5 440	2 385	3 055
45 » » 50	4 007	1 726	2 281	675	267	408	4 148	1 871	2 277	1 848	817	1 031	4 622	1 997	2 625
50 » » 55	3 717	1 689	2 028	635	284	351	3 796	1 764	2 032	1 610	729	881	4 319	1 837	2 482
55 » » 60	3 232	1 475	1 757	535	238	297	3 222	1 476	1 746	1 352	609	743	3 979	1 759	2 220
60 » » 65	3 173	1 438	1 735	568	250	318	3 099	1 338	1 761	1 327	534	793	3 884	1 711	2 173
65 und darüber	5 818	2 654	3 164	1 067	468	599	6 395	2 826	3 569	2 622	1 067	1 555	7 244	3 129	4 115
Summe	**70 025**	**33 806**	**36 219**	**11 114**	**5 173**	**5 941**	**65 739**	**31 315**	**34 424**	**25 804**	**11 610**	**14 194**	**79 918**	**36 920**	**42 998**

[1]) und [2]) vgl. Anm. [1]) und [2]) auf Seite 112/113.

in den Reichsteilen, größeren und kleineren Verwaltungsbezirken
nach wichtigen Altersgruppen am 17. Mai 1939[2])

Altersgruppen in Jahren	Kreis Hoyerswerda			Kreis Jauer insgesamt			Kreis Jauer, Stadt Jauer			Kreis Landeshut i. Schles. insgesamt			Kreis Landeshut i. Schles., Stadt Landeshut		
	insgesamt	männlich	weiblich	insgesamt	männlich	weiblich	insgesamt	männlich	weiblich	insgesamt	männlich	weiblich	insgesamt	männlich	weiblich
unter 6	7 116	3 622	3 494	7 010	3 564	3 446	1 511	779	732	5 143	2 625	2 518	1 327	689	638
6 bis " 10	3 853	1 982	1 871	4 132	2 046	2 086	795	415	380	3 004	1 496	1 508	680	323	357
10 " " 14	4 428	2 231	2 197	4 608	2 316	2 292	904	452	452	3 357	1 642	1 715	746	383	363
14 " " 16	2 059	1 084	975	2 286	1 178	1 108	462	246	216	1 828	939	889	428	203	225
16 " " 18	2 078	1 149	929	2 201	1 203	998	442	231	211	1 860	951	909	579	269	310
18 " " 20	1 842	934	908	1 875	962	913	391	157	234	1 488	691	797	480	188	292
20 " " 21	358	132	226	365	162	203	71	19	52	374	161	213	105	34	71
21 " " 25	1 910	756	1 154	1 772	629	1 143	477	161	316	1 375	416	959	436	111	325
25 " " 30	5 532	2 961	2 571	4 683	2 346	2 337	1 250	587	663	3 493	1 643	1 850	1 044	471	573
30 " " 35	5 428	2 827	2 601	4 765	2 428	2 337	1 242	587	655	3 857	1 852	2 005	1 146	498	648
35 " " 40	5 327	2 790	2 537	4 584	2 268	2 316	1 137	537	600	3 944	1 926	2 018	1 179	567	612
40 " " 45	4 422	2 187	2 235	3 857	1 699	2 158	968	406	562	3 395	1 489	1 906	1 061	458	603
45 " " 50	3 503	1 668	1 835	3 322	1 415	1 907	835	337	498	2 792	1 224	1 568	880	356	524
50 " " 55	3 030	1 491	1 539	2 984	1 340	1 644	789	319	470	2 502	1 069	1 433	738	288	450
55 " " 60	2 478	1 172	1 306	2 684	1 198	1 486	617	246	371	2 261	1 036	1 225	692	328	364
60 " " 65	2 265	1 133	1 132	2 606	1 159	1 447	635	250	385	2 216	1 020	1 196	665	289	376
65 und darüber	3 674	1 682	1 992	4 983	2 195	2 788	1 202	479	723	4 464	1 955	2 509	1 275	540	735
Summe	**59 303**	**29 801**	**29 502**	**58 717**	**28 108**	**30 609**	**13 728**	**6 208**	**7 520**	**47 353**	**22 135**	**25 218**	**13 461**	**5 995**	**7 466**

Altersgruppen in Jahren	Kreis Lauban insgesamt			Kreis Lauban, Stadt Lauban			Lkr. Liegnitz			Kreis Löwenberg i. Schles.			Kreis Lüben insgesamt		
	insgesamt	männlich	weiblich	insgesamt	männlich	weiblich	insgesamt	männlich	weiblich	insgesamt	männlich	weiblich	insgesamt	männlich	weiblich
unter 6	6 980	3 592	3 388	1 400	725	675	5 084	2 657	2 427	7 047	3 580	3 467	4 292	2 199	2 093
6 bis " 10	3 917	1 985	1 932	722	372	350	2 880	1 410	1 470	4 034	2 099	1 935	2 574	1 274	1 300
10 " " 14	4 893	2 465	2 428	895	466	429	3 277	1 557	1 720	4 684	2 465	2 219	2 962	1 564	1 398
14 " " 16	2 745	1 383	1 362	557	273	284	1 668	848	820	2 726	1 417	1 309	1 390	734	656
16 " " 18	2 633	1 339	1 294	608	274	334	1 687	912	775	2 510	1 274	1 236	1 428	782	646
18 " " 20	2 216	995	1 221	567	205	362	1 497	737	760	2 190	992	1 198	1 238	592	646
20 " " 21	432	156	276	98	25	73	312	135	177	426	192	234	258	113	145
21 " " 25	1 982	635	1 347	601	203	398	1 279	476	803	1 859	601	1 258	1 196	464	732
25 " " 30	5 611	2 647	2 964	1 391	648	743	3 329	1 700	1 629	4 765	2 316	2 449	2 943	1 516	1 427
30 " " 35	6 061	2 996	3 065	1 365	627	738	3 163	1 652	1 511	5 024	2 524	2 500	2 951	1 510	1 441
35 " " 40	6 100	2 850	3 250	1 404	581	823	3 242	1 627	1 615	4 956	2 419	2 537	3 119	1 571	1 548
40 " " 45	5 070	2 299	2 771	1 284	569	715	2 703	1 226	1 477	4 273	1 914	2 359	2 759	1 272	1 487
45 " " 50	4 455	1 953	2 502	1 154	474	680	2 251	1 011	1 240	3 833	1 667	2 166	2 400	1 065	1 335
50 " " 55	4 151	1 803	2 348	987	419	568	2 073	1 004	1 069	3 537	1 591	1 946	2 210	1 016	1 194
55 " " 60	3 832	1 711	2 121	936	422	514	1 775	837	938	3 140	1 402	1 738	1 896	850	1 046
60 " " 65	3 666	1 679	1 987	808	345	463	1 677	750	927	2 883	1 305	1 578	1 726	777	949
65 und darüber	7 152	3 176	3 976	1 659	659	1 000	3 329	1 511	1 818	5 589	2 520	3 069	3 400	1 521	1 879
Summe	**71 896**	**32 634**	**38 232**	**16 436**	**7 287**	**9 149**	**41 226**	**20 050**	**21 176**	**63 476**	**30 278**	**33 198**	**38 742**	**18 820**	**19 922**

Altersgruppen in Jahren	Kreis Lüben, Stadt Lüben			Kreis Rothenburg (Ob. Laus.) insgesamt			Kreis Rothenburg (Ob. Laus.), Stadt Weißwasser			Kreis Sprottau insgesamt			Kreis Sprottau, Stadt Sagan		
	insgesamt	männlich	weiblich	insgesamt	männlich	weiblich	insgesamt	männlich	weiblich	insgesamt	männlich	weiblich	insgesamt	männlich	weiblich
unter 6	912	471	441	9 742	4 983	4 759	1 363	716	647	10 220	5 229	4 991	1 961	1 041	920
6 bis " 10	520	252	268	5 713	2 901	2 812	780	367	413	5 718	2 960	2 758	1 010	530	480
10 " " 14	594	317	277	6 397	3 335	3 062	877	451	426	6 526	3 246	3 280	1 222	598	624
14 " " 16	298	165	133	3 357	1 814	1 543	548	364	184	3 620	1 885	1 735	704	386	318
16 " " 18	346	180	166	3 307	1 827	1 480	630	368	262	3 485	1 871	1 615	772	387	385
18 " " 20	301	124	177	2 895	1 425	1 470	502	241	261	3 115	1 550	1 565	703	278	425
20 " " 21	62	18	44	537	208	329	89	26	63	676	319	357	140	50	90
21 " " 25	394	170	224	2 797	966	1 831	438	122	316	3 547	1 523	2 024	1 027	511	516
25 " " 30	886	449	437	8 452	4 323	4 129	1 464	733	731	8 508	4 600	3 908	2 000	1 110	890
30 " " 35	830	428	402	8 555	4 431	4 124	1 501	789	712	8 057	4 148	3 909	1 607	780	827
35 " " 40	836	419	417	8 119	4 203	3 916	1 350	701	649	8 009	4 049	3 960	1 664	808	856
40 " " 45	721	314	407	6 662	3 233	3 429	1 087	534	553	6 891	3 185	3 706	1 535	689	846
45 " " 50	728	336	392	5 430	2 494	2 936	935	447	488	5 648	2 552	3 096	1 278	557	721
50 " " 55	627	268	359	4 835	2 294	2 541	789	371	418	5 193	2 353	2 840	1 203	527	676
55 " " 60	573	239	334	4 265	2 021	2 244	685	334	351	4 543	2 083	2 460	988	459	529
60 " " 65	452	195	257	3 930	1 904	2 026	588	274	314	4 359	2 001	2 358	899	391	508
65 und darüber	840	349	491	6 478	2 860	3 618	757	316	441	8 139	3 533	4 606	1 728	662	1 066
Summe	**9 920**	**4 694**	**5 226**	**91 471**	**45 222**	**46 249**	**14 383**	**7 154**	**7 229**	**96 255**	**47 087**	**49 168**	**20 441**	**9 764**	**10 677**

Altersgruppen in Jahren	Kreis Sprottau, Stadt Sprottau			Reg.-Bez. Oppeln			Stkr. Beuthen O.S.			Stkr. Gleiwitz			Stkr. Hindenburg O.S.		
	insgesamt	männlich	weiblich	insgesamt	männlich	weiblich	insgesamt	männlich	weiblich	insgesamt	männlich	weiblich	insgesamt	männlich	weiblich
unter 6	1 254	623	631	213 781	108 598	105 183	12 104	6 172	5 932	13 575	6 901	6 674	14 879	7 504	7 375
6 bis " 10	668	344	324	125 244	63 656	61 588	6 841	3 487	3 354	7 352	3 720	3 632	8 909	4 529	4 380
10 " " 14	744	380	364	126 835	64 268	62 567	7 306	3 805	3 501	8 117	4 104	4 013	9 397	4 750	4 647
14 " " 16	386	199	187	61 922	31 613	30 309	3 393	1 724	1 669	4 001	2 039	1 962	3 712	1 983	1 729
16 " " 18	431	229	202	61 378	31 648	29 730	3 738	1 879	1 859	4 482	2 237	2 245	4 439	2 401	2 038
18 " " 20	365	159	206	47 476	22 212	25 264	3 058	1 500	1 558	3 544	1 510	2 034	3 555	1 780	1 775
20 " " 21	80	34	46	10 711	4 002	6 709	706	251	455	820	229	591	835	330	505
21 " " 25	459	200	259	51 548	16 657	34 891	3 557	1 213	2 344	4 402	1 456	2 946	4 219	1 486	2 733
25 " " 30	1 088	572	516	127 203	61 041	66 162	8 742	4 178	4 564	10 009	4 741	5 268	10 746	5 138	5 608
30 " " 35	983	502	481	131 982	65 508	66 474	9 416	4 616	4 800	9 974	4 834	5 140	11 758	5 994	5 764
35 " " 40	955	447	508	124 904	60 454	64 450	9 432	4 595	4 837	10 056	4 735	5 321	12 086	6 106	5 980
40 " " 45	867	384	483	105 498	46 717	58 781	8 161	3 724	4 437	9 247	4 226	5 021	10 249	4 924	5 325
45 " " 50	727	316	411	84 370	36 109	48 261	6 337	2 797	3 540	7 455	3 334	4 121	8 007	3 611	4 396
50 " " 55	667	316	351	72 580	31 934	40 646	5 228	2 402	2 826	6 002	2 831	3 171	6 525	3 126	3 399
55 " " 60	583	262	321	58 251	25 868	32 383	4 090	1 860	2 230	4 738	2 300	2 438	4 904	2 319	2 585
60 " " 65	600	258	342	54 840	24 322	30 518	3 379	1 485	1 894	3 990	1 879	2 111	4 616	2 158	2 458
65 und darüber	1 117	456	661	105 402	44 769	60 633	5 541	2 142	3 399	6 284	2 679	3 605	7 243	3 118	4 125
Summe	**11 974**	**5 681**	**6 293**	**1 563 925**	**739 376**	**824 549**	**101 029**	**47 830**	**53 199**	**114 048**	**53 755**	**60 293**	**126 079**	**61 257**	**64 822**

Noch: Übersicht 7. Die Ständige Bevölkerung[1]) im Deutschen Reich, sowie den Gemeinden mit 10 000 und mehr Einwohnern

Altersgruppen in Jahren	Stkr. Neisse			Stkr. Oppeln			Stkr. Ratibor			Kreis Beuthen-Tarnowitz insgesamt			Kreis Beuthen-Tarnowitz, Gem. Bobrek-Karf		
	insgesamt	männlich	weiblich	insgesamt	männlich	weiblich	insgesamt	männlich	weiblich	insgesamt	männlich	weiblich	insgesamt	männlich	weiblich
unter 6	4 015	2 101	1 914	5 544	2 867	2 677	6 208	3 169	3 039	14 077	7 080	6 997	3 136	1 573	1 563
6 bis » 10	2 171	1 127	1 044	2 968	1 512	1 456	3 390	1 715	1 675	8 358	4 274	4 084	1 903	998	905
10 » » 14	2 463	1 329	1 134	3 335	1 696	1 639	3 604	1 782	1 822	8 146	4 102	4 044	1 918	968	950
14 » » 16	1 375	730	645	1 836	877	959	1 751	810	941	3 273	1 791	1 482	759	464	295
16 » » 18	1 526	845	681	2 081	937	1 144	1 876	886	990	3 429	1 874	1 555	882	503	379
18 » » 20	1 131	461	670	1 675	584	1 091	1 474	623	851	2 803	1 444	1 359	707	378	329
20 » » 21	230	59	171	364	104	260	307	97	210	718	298	420	162	79	83
21 » » 25	1 467	531	936	2 207	778	1 429	1 525	408	1 117	3 284	1 084	2 200	805	290	515
25 » » 30	3 091	1 529	1 562	4 736	2 302	2 434	3 955	1 721	2 234	8 646	4 360	4 286	1 967	1 058	909
30 » » 35	2 825	1 343	1 482	4 430	2 080	2 350	4 140	1 869	2 271	9 046	4 826	4 220	2 073	1 158	915
35 » » 40	2 667	1 226	1 441	4 245	1 957	2 288	4 231	1 909	2 322	8 103	4 249	3 854	1 947	1 042	905
40 » » 45	2 582	1 063	1 519	3 902	1 699	2 203	3 870	1 624	2 246	6 339	3 067	3 272	1 676	848	828
45 » » 50	2 140	887	1 253	3 318	1 443	1 875	3 143	1 291	1 852	4 620	2 124	2 496	1 169	568	601
50 » » 55	1 825	722	1 103	2 840	1 284	1 556	2 706	1 103	1 603	3 892	1 874	2 018	911	474	437
55 » » 60	1 613	659	954	2 146	956	1 190	2 063	840	1 223	2 896	1 373	1 523	643	317	326
60 » » 65	1 498	593	905	1 827	802	1 025	1 993	840	1 153	2 536	1 209	1 327	567	262	305
65 und darüber	2 814	1 093	1 721	3 086	1 212	1 874	3 489	1 321	2 168	4 061	1 705	2 356	870	352	518
Summe	**35 438**	**16 298**	**19 135**	**50 540**	**23 090**	**27 450**	**49 725**	**22 008**	**27 717**	**94 227**	**46 734**	**47 493**	**22 095**	**11 332**	**10 763**

Altersgruppen in Jahren	Kreis Beuthen-Tarnowitz, Gem. Klausberg			Kreis Beuthen-Tarnowitz, Gem. Mechtal			Kreis Cosel insgesamt			Kreis Cosel, Stadt Cosel			Kreis Falkenberg O.S.		
	insgesamt	männlich	weiblich	insgesamt	männlich	weiblich	insgesamt	männlich	weiblich	insgesamt	männlich	weiblich	insgesamt	männlich	weiblich
unter 6	2 833	1 414	1 419	2 515	1 256	1 259	13 167	6 684	6 483	1 543	779	764	5 722	2 867	2 855
6 bis » 10	1 542	781	761	1 491	773	718	7 897	4 011	3 886	843	446	397	3 419	1 731	1 688
10 » » 14	1 695	854	841	1 398	695	703	7 641	3 859	3 782	907	456	451	3 535	1 756	1 779
14 » » 16	651	359	292	564	299	265	3 729	1 899	1 830	448	214	234	1 663	856	807
16 » » 18	717	390	327	606	346	260	3 493	1 728	1 765	462	226	236	1 667	889	778
18 » » 20	581	300	281	499	268	231	2 675	1 230	1 445	417	176	241	1 237	602	635
20 » » 21	163	61	102	141	55	86	634	232	402	97	25	72	251	101	150
21 » » 25	711	231	480	598	201	397	2 857	907	1 950	580	246	334	1 156	376	780
25 » » 30	1 954	922	1 032	1 524	773	751	6 944	3 304	3 640	1 154	578	576	2 940	1 451	1 489
30 » » 35	2 020	1 064	956	1 661	849	812	7 084	3 453	3 631	1 024	477	547	3 065	1 482	1 583
35 » » 40	1 729	920	809	1 403	730	673	6 766	3 241	3 525	989	487	502	3 011	1 558	1 453
40 » » 45	1 262	591	671	1 081	508	573	5 517	2 370	3 147	855	390	465	2 567	1 128	1 439
45 » » 50	1 037	462	575	869	373	496	4 343	1 858	2 485	640	288	352	2 017	848	1 169
50 » » 55	1 024	472	552	724	319	405	3 821	1 664	2 157	541	235	306	1 910	845	1 065
55 » » 60	783	375	408	552	257	295	2 961	1 340	1 621	409	189	220	1 560	697	863
60 » » 65	635	326	309	520	225	295	2 875	1 286	1 589	349	156	193	1 529	684	845
65 und darüber	923	412	511	773	310	463	5 870	2 549	3 321	638	275	363	3 091	1 363	1 728
Summe	**20 280**	**9 934**	**10 326**	**16 919**	**8 237**	**8 682**	**88 274**	**41 615**	**46 659**	**11 896**	**5 643**	**6 253**	**40 340**	**19 234**	**21 106**

Altersgruppen in Jahren	Kreis Groß Strehlitz insgesamt			Kreis Groß Strehlitz, Stadt Groß Strehlitz			Kreis Grottkau			Kreis Guttentag			Kreis Kreuzburg O.S. insgesamt		
	insgesamt	männlich	weiblich	insgesamt	männlich	weiblich	insgesamt	männlich	weiblich	insgesamt	männlich	weiblich	insgesamt	männlich	weiblich
unter 6	15 032	7 780	7 252	1 540	819	721	5 339	2 683	2 656	3 606	1 763	1 843	6 408	3 247	3 161
6 bis » 10	8 575	4 264	4 311	918	472	446	3 183	1 586	1 597	2 129	1 088	1 041	3 817	1 946	1 871
10 » » 14	8 010	4 010	4 000	959	457	502	3 341	1 732	1 609	1 911	968	943	4 107	2 068	2 039
14 » » 16	4 031	2 058	1 973	458	236	222	1 911	984	927	922	477	445	2 209	1 170	1 039
16 » » 18	3 840	1 994	1 846	473	226	247	1 702	954	748	815	402	413	2 118	1 121	997
18 » » 20	2 976	1 490	1 486	351	154	197	1 316	677	639	638	320	318	1 714	835	879
20 » » 21	716	308	408	76	26	50	245	111	134	141	73	68	322	124	198
21 » » 25	3 076	977	2 099	337	95	242	1 182	398	784	645	189	456	1 527	482	1 045
25 » » 30	7 767	3 848	3 919	896	414	482	2 810	1 340	1 470	1 696	824	872	3 792	1 846	1 946
30 » » 35	8 025	4 089	3 936	1 038	540	498	3 036	1 484	1 552	1 816	913	903	3 973	2 025	1 948
35 » » 40	6 827	3 313	3 514	955	497	458	2 908	1 407	1 501	1 588	822	766	3 886	1 889	1 997
40 » » 45	5 507	2 413	3 094	864	423	441	2 513	1 118	1 395	1 192	530	662	3 306	1 484	1 822
45 » » 50	4 358	1 846	2 512	662	280	382	2 158	943	1 215	868	417	451	2 683	1 144	1 539
50 » » 55	3 578	1 613	1 965	531	239	292	1 935	819	1 116	737	324	413	2 309	981	1 328
55 » » 60	2 697	1 213	1 484	353	162	191	1 720	736	984	592	261	331	2 054	878	1 176
60 » » 65	2 758	1 234	1 524	385	171	214	1 624	714	910	509	239	270	1 993	873	1 120
65 und darüber	5 848	2 567	3 281	727	299	428	3 234	1 388	1 846	1 362	626	736	4 083	1 756	2 327
Summe	**93 621**	**45 017**	**48 604**	**11 523**	**5 510**	**6 013**	**40 157**	**19 074**	**21 083**	**21 167**	**10 236**	**10 931**	**50 301**	**23 869**	**26 432**

Altersgruppen in Jahren	Kreis Kreuzburg O.S., Stadt Kreuzburg O.S.			Kreis Leobschütz insgesamt			Kreis Leobschütz, Stadt Leobschütz			Lkr. Neisse			Kreis Neustadt O.S. insgesamt		
	insgesamt	männlich	weiblich	insgesamt	männlich	weiblich	insgesamt	männlich	weiblich	insgesamt	männlich	weiblich	insgesamt	männlich	weiblich
unter 6	1 286	633	653	9 921	4 987	4 934	1 514	757	757	9 221	4 733	4 488	12 735	6 362	6 373
6 bis » 10	715	367	348	6 216	3 177	3 039	831	437	394	5 380	2 680	2 700	7 659	3 882	3 777
10 » » 14	842	444	398	6 571	3 270	3 301	1 003	494	509	5 336	2 758	2 578	7 907	4 049	3 858
14 » » 16	486	248	238	3 584	1 863	1 721	642	381	261	3 011	1 609	1 402	4 087	2 116	1 971
16 » » 18	514	244	270	3 364	1 753	1 611	644	340	304	2 982	1 523	1 459	3 819	1 910	1 909
18 » » 20	411	152	259	2 416	1 040	1 376	417	167	250	2 130	1 005	1 125	2 849	1 241	1 608
20 » » 21	64	12	52	507	180	327	85	16	69	483	174	309	582	224	358
21 » » 25	385	101	284	2 328	650	1 678	408	97	311	2 205	689	1 516	2 841	832	2 009
25 » » 30	878	394	484	5 727	2 558	3 169	1 037	452	585	5 495	2 637	2 858	7 162	3 335	3 827
30 » » 35	881	414	467	6 368	3 003	3 365	1 057	483	574	5 629	2 791	2 838	7 237	3 531	3 706
35 » » 40	917	425	492	6 377	2 973	3 404	1 013	445	568	5 134	2 426	2 708	7 036	3 292	3 744
40 » » 45	861	354	507	5 466	2 177	3 289	890	357	533	4 312	1 892	2 420	6 181	2 551	3 630
45 » » 50	740	298	442	4 777	1 878	2 899	847	333	514	3 751	1 539	2 212	4 991	2 034	2 957
50 » » 55	634	272	362	4 151	1 654	2 497	738	304	434	3 398	1 407	1 991	4 724	1 885	2 839
55 » » 60	596	241	355	3 496	1 345	2 151	598	205	393	3 070	1 339	1 731	3 947	1 645	2 302
60 » » 65	531	253	278	3 301	1 298	2 003	562	225	337	2 997	1 269	1 728	3 977	1 692	2 285
65 und darüber	932	370	562	7 694	3 070	4 624	1 166	407	759	5 981	2 609	3 372	8 081	3 574	4 507
Summe	**11 673**	**5 222**	**6 451**	**82 264**	**36 876**	**45 388**	**13 452**	**5 900**	**7 552**	**70 515**	**33 080**	**37 435**	**95 815**	**44 155**	**51 660**

[1]) und [2]) vgl. Anm. [1]) und [2]) auf Seite 112/113.

in den Reichsteilen, größeren und kleineren Verwaltungsbezirken nach wichtigen Altersgruppen am 17. Mai 1939[2])

Altersgruppen in Jahren	Kreis Neustadt O.S., Stadt Neustadt O.S.			Lkr. Oppeln			Lkr. Ratibor			Kreis Rosenberg O.S.			Kreis Tost-Gleiwitz		
	insgesamt	männlich	weiblich	insgesamt	männlich	weiblich	insgesamt	männlich	weiblich	insgesamt	männlich	weiblich	insgesamt	männlich	weiblich
unter 6	1 822	915	907	22 418	11 462	10 956	15 782	8 043	7 739	9 194	4 688	4 506	14 834	7 505	7 329
6 bis " 10	1 009	504	505	13 082	6 755	6 327	10 217	5 188	5 029	5 336	2 736	2 600	8 345	4 248	4 097
10 " " 14	1 133	554	579	12 981	6 566	6 415	9 813	4 956	4 857	5 241	2 654	2 587	8 073	4 054	4 019
14 " " 16	575	301	274	6 103	3 053	3 050	4 844	2 393	2 451	2 491	1 207	1 284	3 996	1 974	2 022
16 " " 18	612	295	317	5 539	2 973	2 566	4 548	2 317	2 231	2 039	1 044	995	3 881	1 981	1 900
18 " " 20	511	169	342	4 164	2 049	2 115	3 499	1 606	1 893	1 621	805	816	3 001	1 410	1 591
20 " " 21	77	21	56	896	339	557	820	311	509	336	143	193	798	314	484
21 " " 25	531	145	386	4 370	1 349	3 021	3 866	1 316	2 550	1 598	475	1 123	3 236	1 061	2 175
25 " " 30	1 293	576	717	11 448	5 554	5 894	9 442	4 503	4 939	4 134	1 947	2 187	7 921	3 925	3 996
30 " " 35	1 281	591	690	11 701	5 906	5 795	9 872	4 897	4 975	4 542	2 337	2 205	8 045	4 035	4 010
35 " " 40	1 307	579	728	10 689	5 174	5 515	8 758	4 126	4 632	4 066	1 993	2 073	7 038	3 463	3 575
40 " " 45	1 250	484	766	8 602	3 794	4 808	7 050	2 928	4 122	3 216	1 456	1 760	5 719	2 549	3 170
45 " " 50	1 066	421	645	6 863	2 857	4 006	5 613	2 275	3 338	2 517	1 045	1 472	4 411	1 938	2 473
50 " " 55	1 004	359	645	6 136	2 741	3 445	4 934	2 042	2 892	2 170	940	1 230	3 709	1 677	2 032
55 " " 60	808	304	504	5 007	2 234	2 773	3 897	1 657	2 240	1 884	828	1 056	2 916	1 388	1 528
60 " " 65	852	333	519	4 913	2 291	2 622	3 932	1 675	2 257	1 773	788	985	2 800	1 313	1 487
65 und darüber	1 806	755	1 051	9 682	4 295	5 387	8 275	3 440	4 835	3 999	1 768	2 231	5 684	2 494	3 190
Summe	**16 937**	**7 306**	**9 631**	**144 644**	**69 392**	**75 252**	**115 182**	**53 873**	**61 309**	**56 157**	**28 854**	**29 303**	**94 407**	**45 329**	**49 078**

Altersgruppen in Jahren	Prov. Sachsen			Reg.-Bez. Magdeburg			Stkr. Aschersleben			Stkr. Burg b. M.			Stkr. Halberstadt		
	insgesamt	männlich	weiblich	insgesamt	männlich	weiblich	insgesamt	männlich	weiblich	insgesamt	männlich	weiblich	insgesamt	männlich	weiblich
unter 6	357 165	181 870	175 295	131 263	66 924	64 339	3 091	1 566	1 525	2 595	1 297	1 298	4 859	2 478	2 381
6 bis " 10	198 302	100 845	97 457	70 659	35 715	34 944	1 554	778	776	1 233	638	595	2 706	1 357	1 349
10 " " 14	223 821	113 643	110 178	79 675	40 359	39 316	1 687	868	819	1 430	723	707	2 994	1 534	1 460
14 " " 16	117 147	59 766	57 381	42 620	21 469	21 151	973	510	463	760	411	349	1 491	729	762
16 " " 18	124 563	62 794	61 769	46 668	23 116	23 552	1 182	576	606	926	493	433	1 789	805	984
18 " " 20	122 547	56 200	66 347	47 574	21 540	26 034	1 212	530	682	936	424	512	1 805	695	1 110
20 " " 21	25 156	9 330	15 826	9 933	3 615	6 318	257	68	189	182	60	122	378	124	254
21 " " 25	128 179	50 178	78 001	48 538	18 695	29 843	1 177	434	743	1 271	579	692	2 393	1 115	1 278
25 " " 30	320 892	167 007	153 885	121 804	63 647	58 157	3 323	1 843	1 480	2 800	1 574	1 226	5 000	2 610	2 390
30 " " 35	320 298	165 032	155 266	120 517	62 078	58 439	3 025	1 603	1 422	2 492	1 309	1 183	4 530	2 218	2 312
35 " " 40	301 632	153 184	148 448	113 667	57 278	56 389	2 635	1 300	1 335	2 312	1 162	1 150	4 250	2 043	2 207
40 " " 45	257 943	120 469	137 474	99 194	46 011	53 183	2 230	1 042	1 188	1 984	944	1 040	3 897	1 711	2 186
45 " " 50	222 073	101 070	121 003	87 770	39 622	48 148	1 888	834	1 054	1 752	805	947	3 588	1 599	1 989
50 " " 55	202 009	93 778	108 231	80 957	37 493	43 464	1 694	786	908	1 489	696	793	3 140	1 407	1 733
55 " " 60	171 369	80 424	90 945	69 175	32 377	36 798	1 433	694	739	1 288	603	685	2 734	1 221	1 513
60 " " 65	158 889	75 722	83 167	64 400	30 683	33 717	1 359	613	746	1 278	615	663	2 624	1 203	1 421
65 und darüber	297 444	138 173	159 271	122 984	58 208	64 776	2 723	1 272	1 451	2 354	1 088	1 266	4 717	2 135	2 582
Summe	**3 549 429**	**1 729 485**	**1 819 944**	**1 357 398**	**658 830**	**698 568**	**31 443**	**15 317**	**16 126**	**27 082**	**13 421**	**13 661**	**52 895**	**24 934**	**27 911**

Altersgruppen in Jahren	Stkr. Magdeburg			Stkr. Quedlinburg			Stkr. Stendal			Kreis Calbe a./S. insgesamt			Kreis Calbe a./S., Stadt Aken a./E.		
	insgesamt	männlich	weiblich	insgesamt	männlich	weiblich	insgesamt	männlich	weiblich	insgesamt	männlich	weiblich	insgesamt	männlich	weiblich
unter 6	26 994	13 798	13 196	2 631	1 343	1 288	3 157	1 585	1 572	11 876	6 114	5 762	1 251	623	628
6 bis " 10	13 492	6 799	6 693	1 517	758	759	1 556	783	773	6 633	3 362	3 276	635	334	301
10 " " 14	15 835	7 965	7 870	1 827	942	885	1 736	928	808	7 578	3 807	3 771	682	336	346
14 " " 16	8 270	4 124	4 146	861	444	417	934	457	477	3 808	1 922	1 886	318	170	148
16 " " 18	9 898	4 656	5 242	982	444	538	1 071	525	546	4 039	1 985	2 054	322	159	163
18 " " 20	11 331	4 655	6 676	1 064	382	682	1 176	456	720	4 126	1 900	2 226	418	210	208
20 " " 21	2 489	786	1 703	232	81	151	257	68	189	793	272	521	76	36	40
21 " " 25	12 897	4 908	7 989	1 352	680	672	1 401	627	774	3 719	1 306	2 413	390	133	257
25 " " 30	30 995	15 704	15 291	2 413	1 270	1 143	3 182	1 719	1 463	10 264	5 237	5 027	1 137	591	546
30 " " 35	30 698	15 244	15 454	2 180	1 048	1 132	2 813	1 402	1 411	10 599	5 505	5 094	1 168	605	563
35 " " 40	29 157	14 179	14 978	2 197	1 017	1 180	2 589	1 270	1 319	9 795	5 052	4 743	1 001	535	466
40 " " 45	26 819	12 054	14 765	1 915	850	1 065	2 550	1 130	1 420	8 368	3 960	4 408	814	385	429
45 " " 50	24 712	10 866	13 846	1 708	743	965	2 486	1 110	1 376	7 293	3 395	3 898	694	338	356
50 " " 55	22 508	10 558	11 950	1 550	688	862	2 195	1 057	1 138	6 790	3 155	3 635	641	306	335
55 " " 60	18 600	8 691	9 909	1 341	606	735	1 814	881	933	5 781	2 726	3 055	525	236	289
60 " " 65	16 777	8 005	8 772	1 335	618	717	1 656	708	948	5 409	2 610	2 799	519	262	257
65 und darüber	28 352	13 036	15 316	2 549	1 143	1 406	2 956	1 406	1 550	10 456	4 988	5 468	899	456	443
Summe	**329 824**	**156 028**	**173 796**	**27 654**	**13 057**	**14 597**	**33 529**	**16 112**	**17 417**	**117 332**	**57 296**	**60 036**	**11 490**	**5 715**	**5 775**

Altersgruppen in Jahren	Kreis Calbe a./S., Stadt Calbe a./S.			Kreis Calbe a./S., Stadt Schönebeck			Kreis Calbe a./S., Stadt Staßfurt			Kreis Gardelegen insgesamt			Kreis Gardelegen, Stadt Gardelegen		
	insgesamt	männlich	weiblich	insgesamt	männlich	weiblich	insgesamt	männlich	weiblich	insgesamt	männlich	weiblich	insgesamt	männlich	weiblich
unter 6	1 260	671	589	4 014	2 058	1 956	1 448	747	701	6 754	3 347	3 407	1 084	536	548
6 bis " 10	721	362	359	2 186	1 116	1 070	844	405	439	3 713	1 875	1 838	602	303	299
10 " " 14	813	396	417	2 485	1 300	1 185	947	461	486	4 099	2 091	2 008	675	344	331
14 " " 16	455	196	259	1 147	574	573	482	258	224	2 483	1 231	1 252	356	198	158
16 " " 18	500	220	280	1 306	617	689	514	259	255	2 556	1 294	1 262	374	196	178
18 " " 20	451	177	274	1 295	565	730	577	273	304	2 333	1 132	1 201	371	177	194
20 " " 21	102	37	65	278	78	200	100	31	69	484	220	264	62	15	47
21 " " 25	434	182	252	1 239	406	833	484	165	319	2 217	862	1 355	465	235	230
25 " " 30	1 059	547	512	3 624	1 818	1 806	1 303	672	631	5 801	3 161	2 640	1 088	626	462
30 " " 35	983	485	498	3 830	1 961	1 869	1 318	690	628	5 611	3 063	2 548	989	553	436
35 " " 40	906	464	442	3 424	1 809	1 615	1 317	632	685	5 191	2 717	2 474	930	488	442
40 " " 45	784	366	418	2 878	1 390	1 488	1 260	598	662	4 346	2 042	2 304	742	349	393
45 " " 50	692	317	375	2 452	1 128	1 324	1 075	494	581	3 994	1 798	2 196	654	316	338
50 " " 55	682	306	376	2 234	1 027	1 207	1 022	496	526	3 803	1 809	1 994	528	237	291
55 " " 60	573	276	297	1 943	930	1 013	803	371	432	3 252	1 554	1 698	545	244	301
60 " " 65	503	225	278	1 857	904	953	774	366	408	2 785	1 339	1 446	437	203	234
65 und darüber	1 050	470	580	3 262	1 549	1 713	1 485	709	776	5 480	2 750	2 730	857	404	453
Summe	**11 968**	**5 697**	**6 271**	**39 454**	**19 230**	**20 224**	**15 753**	**7 627**	**8 126**	**64 902**	**32 285**	**32 617**	**10 759**	**5 424**	**5 335**

Noch: Übersicht 7. Die Ständige Bevölkerung[1]) im Deutschen Reich, sowie den Gemeinden mit 10 000 und mehr Einwohnern

Altersgruppen in Jahren	Kreis Haldensleben insgesamt			Kreis Haldensleben, Stadt Haldensleben			Kreis Jerichow I			Kreis Jerichow II insgesamt			Kreis Jerichow II, Stadt Genthin		
	insgesamt	männlich	weiblich	insgesamt	männlich	weiblich	insgesamt	männlich	weiblich	insgesamt	männlich	weiblich	insgesamt	männlich	weiblich
unter 6	7 290	3 767	3 523	1 838	949	889	6 803	3 487	3 316	8 144	4 125	4 019	1 373	665	708
6 bis " 10	4 096	2 083	2 013	932	463	469	3 784	1 902	1 882	3 953	2 021	1 932	611	293	318
10 " " 14	4 579	2 307	2 272	1 072	573	499	4 033	2 046	1 987	4 340	2 156	2 184	672	352	320
14 " " 16	2 149	1 088	1 061	516	261	255	2 154	1 080	1 074	2 310	1 192	1 118	341	180	161
16 " " 18	2 161	1 189	972	613	299	314	2 133	1 036	1 097	2 547	1 380	1 167	417	197	220
18 " " 20	2 055	1 034	1 021	554	231	323	2 174	1 085	1 089	2 785	1 412	1 373	486	165	321
20 " " 21	397	148	249	106	27	79	453	197	256	612	294	318	91	37	54
21 " " 25	2 039	746	1 293	589	198	391	2 052	799	1 253	2 632	1 015	1 617	464	133	331
25 " " 30	5 535	2 872	2 663	1 504	745	759	5 562	2 975	2 587	6 845	3 677	3 168	1 108	553	555
30 " " 35	5 865	3 062	2 803	1 608	828	780	5 386	2 856	2 530	6 811	3 656	3 155	1 213	590	623
35 " " 40	5 713	2 896	2 817	1 604	762	842	4 987	2 618	2 369	6 468	3 394	3 074	1 140	595	545
40 " " 45	4 878	2 343	2 535	1 413	655	758	3 962	1 879	2 083	5 486	2 645	2 841	920	407	513
45 " " 50	4 144	1 921	2 223	1 255	583	672	3 426	1 617	1 809	4 747	2 268	2 479	784	389	395
50 " " 55	3 830	1 763	2 067	1 073	480	593	3 198	1 471	1 727	4 410	2 066	2 344	661	291	370
55 " " 60	3 331	1 500	1 831	885	381	504	2 914	1 355	1 559	3 561	1 725	1 836	577	287	290
60 " " 65	3 185	1 545	1 640	837	378	459	2 678	1 290	1 388	3 292	1 562	1 730	514	227	287
65 und darüber	6 326	2 916	3 410	1 676	704	972	5 163	2 526	2 637	6 793	3 334	3 459	1 070	479	591
Summe	**67 573**	**33 180**	**34 393**	**18 075**	**8 517**	**9 558**	**60 862**	**30 219**	**30 643**	**75 736**	**37 922**	**37 814**	**12 442**	**5 840**	**6 602**

Altersgruppen in Jahren	Kreis Oschersleben (Bode) insgesamt			Kreis Oschersleben (Bode), Stadt Oschersleben (Bode)			Kreis Osterburg			Lkr. Quedlinburg insgesamt			Lkr. Quedlinburg, Stadt Thale		
	insgesamt	männlich	weiblich	insgesamt	männlich	weiblich	insgesamt	männlich	weiblich	insgesamt	männlich	weiblich	insgesamt	männlich	weiblich
unter 6	6 745	3 454	3 291	2 129	1 093	1 036	4 836	2 446	2 390	4 248	2 149	2 099	1 182	588	594
6 bis " 10	3 653	1 867	1 786	1 058	543	515	2 859	1 437	1 422	2 599	1 316	1 283	693	339	354
10 " " 14	4 097	2 038	2 059	1 133	578	555	2 822	1 417	1 405	3 098	1 618	1 480	828	414	414
14 " " 16	2 293	1 245	1 048	711	412	299	1 621	834	787	1 621	820	801	405	206	199
16 " " 18	2 272	1 213	1 059	740	382	358	1 816	867	949	1 653	874	779	485	224	261
18 " " 20	2 013	938	1 075	616	272	344	1 705	821	884	1 547	757	790	450	212	238
20 " " 21	428	146	282	132	35	97	342	150	192	348	125	223	86	27	59
21 " " 25	2 189	793	1 396	727	271	456	1 376	494	882	1 412	468	944	407	109	298
25 " " 30	5 686	2 966	2 720	2 016	1 077	939	3 639	1 947	1 692	3 873	2 000	1 873	1 122	535	587
30 " " 35	5 444	2 787	2 657	1 655	867	788	3 644	1 961	1 683	4 122	2 113	2 009	1 286	633	653
35 " " 40	5 185	2 641	2 544	1 454	765	689	3 512	1 821	1 691	3 916	2 034	1 882	1 226	618	608
40 " " 45	4 612	2 189	2 423	1 256	617	639	3 014	1 420	1 594	3 317	1 583	1 734	960	458	502
45 " " 50	3 741	1 746	1 995	911	441	470	2 595	1 193	1 402	2 822	1 243	1 579	827	346	481
50 " " 55	3 331	1 547	1 784	783	359	424	2 395	1 096	1 299	2 801	1 272	1 529	868	370	498
55 " " 60	2 969	1 385	1 584	650	332	318	2 046	993	1 053	2 480	1 179	1 301	836	398	438
60 " " 65	2 927	1 379	1 548	624	278	346	1 916	923	993	2 365	1 146	1 219	736	371	365
65 und darüber	6 116	2 903	3 213	1 208	554	654	4 342	2 156	2 186	4 356	2 092	2 264	1 123	519	604
Summe	**63 701**	**31 237**	**32 464**	**17 803**	**8 876**	**8 927**	**44 480**	**21 976**	**22 504**	**46 578**	**22 789**	**23 789**	**13 520**	**6 367**	**7 153**

Altersgruppen in Jahren	Kreis Salzwedel insgesamt			Kreis Salzwedel, Stadt Salzwedel			Lkr. Stendal insgesamt			Lkr. Stendal, Stadt Tangermünde			Kreis Wanzleben insgesamt		
	insgesamt	männlich	weiblich	insgesamt	männlich	weiblich	insgesamt	männlich	weiblich	insgesamt	männlich	weiblich	insgesamt	männlich	weiblich
unter 6	6 348	3 207	3 141	1 832	931	901	5 518	2 853	2 665	1 475	805	670	6 884	3 502	3 382
6 bis " 10	3 203	1 592	1 611	896	456	440	2 915	1 512	1 403	766	399	367	3 993	2 042	1 951
10 " " 14	3 605	1 853	1 752	1 077	581	496	3 174	1 581	1 593	840	405	435	4 402	2 249	2 153
14 " " 16	2 268	1 070	1 198	541	300	241	1 981	956	1 025	455	227	228	2 170	1 099	1 071
16 " " 18	2 326	1 129	1 197	565	264	301	2 177	1 036	1 141	519	258	261	2 338	1 195	1 143
18 " " 20	2 371	1 121	1 250	596	227	369	2 015	915	1 100	483	197	286	2 323	1 127	1 196
20 " " 21	515	216	299	132	32	100	445	193	252	89	24	65	467	154	313
21 " " 25	2 369	1 030	1 339	913	455	458	2 099	872	1 227	443	120	323	2 172	723	1 449
25 " " 30	5 889	3 232	2 657	1 860	1 010	850	4 848	2 642	2 206	1 194	600	594	5 628	2 876	2 752
30 " " 35	5 380	2 902	2 478	1 620	810	810	4 532	2 408	2 124	1 185	564	621	6 132	3 171	2 961
35 " " 40	4 876	2 541	2 335	1 473	723	750	4 407	2 242	2 165	1 165	564	601	5 798	2 995	2 803
40 " " 45	4 267	2 002	2 265	1 343	632	711	3 543	1 673	1 870	965	441	524	4 852	2 328	2 524
45 " " 50	3 627	1 639	1 988	1 126	481	645	3 209	1 453	1 756	806	358	448	4 086	1 919	2 167
50 " " 55	3 530	1 597	1 933	1 052	483	569	3 088	1 414	1 674	758	333	425	3 732	1 758	1 974
55 " " 60	3 017	1 471	1 546	860	406	454	2 696	1 280	1 416	722	321	401	3 172	1 472	1 700
60 " " 65	2 692	1 311	1 381	757	352	405	2 609	1 314	1 295	749	373	376	3 060	1 459	1 601
65 und darüber	5 429	2 657	2 772	1 388	637	751	5 267	2 570	2 697	1 350	653	697	6 047	2 815	3 232
Summe	**61 712**	**30 570**	**31 142**	**18 031**	**8 780**	**9 251**	**54 523**	**26 914**	**27 609**	**13 964**	**6 642**	**7 322**	**67 256**	**32 884**	**34 372**

Altersgruppen in Jahren	Kreis Wanzleben, Gem. Groß Ottersleben			Kreis Wernigerode insgesamt			Kreis Wernigerode, Stadt Wernigerode			Kreis Wolmirstedt			Reg.-Bez. Merseburg		
	insgesamt	männlich	weiblich	insgesamt	männlich	weiblich	insgesamt	männlich	weiblich	insgesamt	männlich	weiblich	insgesamt	männlich	weiblich
unter 6	1 490	774	716	6 565	3 401	3 164	1 882	977	905	5 925	3 005	2 920	161 303	82 026	79 277
6 bis " 10	776	406	370	4 017	2 005	2 012	1 118	574	544	3 178	1 588	1 590	92 121	47 027	45 094
10 " " 14	799	431	368	4 737	2 354	2 383	1 415	675	740	3 602	1 882	1 720	103 632	52 610	51 022
14 " " 16	374	181	193	2 698	1 334	1 364	866	404	462	1 775	923	852	53 132	27 583	25 549
16 " " 18	459	218	241	2 906	1 457	1 449	945	435	510	1 896	962	934	55 267	28 427	26 840
18 " " 20	500	227	273	2 624	1 198	1 426	846	311	535	1 979	958	1 021	52 383	24 524	27 859
20 " " 21	108	22	86	520	189	331	146	47	99	334	124	210	10 536	3 990	6 546
21 " " 25	535	162	373	2 120	692	1 428	648	168	480	1 651	552	1 099	55 254	22 179	33 075
25 " " 30	1 389	696	693	5 911	2 923	2 988	1 704	770	934	4 610	2 419	2 191	140 915	73 955	66 960
30 " " 35	1 481	771	710	6 380	3 184	3 196	1 954	889	1 065	4 873	2 586	2 287	142 472	74 299	68 173
35 " " 40	1 221	638	583	6 056	2 992	3 064	1 913	916	997	4 623	2 064	2 259	135 504	70 062	65 442
40 " " 45	1 049	508	541	5 375	2 407	2 968	1 612	668	944	3 779	1 809	1 970	113 944	54 343	59 601
45 " " 50	858	400	458	4 673	2 007	2 666	1 521	592	929	3 279	1 466	1 813	95 023	44 154	50 869
50 " " 55	789	388	401	4 520	1 961	2 559	1 547	604	943	2 953	1 392	1 561	85 136	39 847	45 289
55 " " 60	626	292	334	4 082	1 769	2 313	1 497	571	926	2 664	1 272	1 392	71 645	33 856	37 789
60 " " 65	556	274	282	4 076	1 914	2 162	1 621	729	892	2 377	1 129	1 248	65 772	31 322	34 450
65 und darüber	979	437	542	8 591	3 997	4 594	3 202	1 420	1 782	4 967	2 424	2 543	121 397	55 411	65 986
Summe	**13 989**	**6 825**	**7 164**	**75 851**	**35 734**	**40 067**	**24 437**	**10 750**	**13 687**	**54 405**	**26 855**	**27 610**	**1 555 436**	**765 615**	**789 821**

[1]) und [2]) vgl. Anm. [1]) und [2]) auf Seite 112/113.

in den Reichsteilen, größeren und kleineren Verwaltungsbezirken nach wichtigen Altersgruppen am 17. Mai 1939[2])

Altersgruppen in Jahren	Stkr. Eisleben			Stkr. Halle a. S.			Stkr. Merseburg			Stkr. Naumburg a. S.			Stkr. Weißenfels		
	insgesamt	männlich	weiblich	insgesamt	männlich	weiblich	insgesamt	männlich	weiblich	insgesamt	männlich	weiblich	insgesamt	männlich	weiblich
unter 6	2 308	1 158	1 150	18 384	9 326	9 058	3 609	1 843	1 766	2 935	1 531	1 404	4 058	2 116	1 942
6 bis unter 10	1 405	713	692	9 589	4 931	4 658	2 057	1 031	1 026	1 676	897	779	2 457	1 296	1 161
10 " " 14	1 606	812	794	11 336	5 886	5 450	2 364	1 160	1 204	2 123	1 175	948	2 764	1 380	1 384
14 " " 16	774	431	343	6 208	3 060	3 148	1 159	566	593	1 231	700	531	1 333	678	655
16 " " 18	803	435	368	7 210	3 337	3 873	1 270	626	644	1 263	599	664	1 557	722	835
18 " " 20	734	308	426	7 715	3 310	4 405	1 239	546	693	1 101	419	682	1 467	621	846
20 " " 21	155	47	108	1 622	535	1 087	259	87	172	223	64	159	248	61	187
21 " " 25	716	227	489	9 314	4 257	5 057	1 434	646	788	1 319	594	725	1 463	543	920
25 " " 30	1 716	812	904	20 550	10 649	9 901	3 439	1 907	1 532	3 011	1 567	1 444	3 443	1 704	1 739
30 " " 35	1 917	937	930	19 992	9 887	10 105	3 521	1 802	1 719	2 763	1 371	1 392	3 704	1 774	1 930
35 " " 40	1 918	956	962	19 176	9 534	9 642	3 532	1 869	1 663	2 598	1 208	1 390	3 752	1 905	1 847
40 " " 45	1 621	733	888	17 644	8 132	9 512	3 138	1 540	1 598	2 432	1 098	1 334	3 239	1 603	1 636
45 " " 50	1 575	703	872	15 569	7 019	8 550	2 490	1 237	1 253	2 160	908	1 252	2 637	1 261	1 376
50 " " 55	1 446	689	757	13 628	6 241	7 387	1 945	967	978	1 916	826	1 090	2 322	1 042	1 280
55 " " 60	1 158	553	605	11 458	5 280	6 178	1 542	782	760	1 797	742	1 055	1 882	865	1 017
60 " " 65	1 054	478	576	10 110	4 566	5 544	1 169	564	605	1 789	747	1 042	1 792	854	938
65 und darüber	2 206	883	1 323	17 975	7 793	10 182	2 156	900	1 256	3 606	1 510	2 096	2 963	1 324	1 639
Summe	**23 112**	**10 875**	**12 237**	**217 480**	**103 743**	**113 737**	**36 373**	**18 073**	**18 300**	**33 943**	**15 958**	**17 987**	**41 081**	**19 749**	**21 332**

Altersgruppen in Jahren	Stkr. Wittenberg			Stkr. Zeitz			Kreis Bitterfeld insgesamt			Kreis Bitterfeld, Stadt Bitterfeld			Kreis Delitzsch insgesamt		
	insgesamt	männlich	weiblich	insgesamt	männlich	weiblich	insgesamt	männlich	weiblich	insgesamt	männlich	weiblich	insgesamt	männlich	weiblich
unter 6	3 881	1 960	1 921	2 741	1 345	1 396	13 118	6 668	6 450	2 266	1 181	1 085	9 518	4 732	4 786
6 bis unter 10	1 690	834	856	1 605	809	796	7 532	3 872	3 660	1 204	599	605	5 522	2 753	2 769
10 " " 14	1 608	814	794	1 954	977	977	7 746	3 848	3 898	1 376	674	702	5 990	2 966	3 024
14 " " 16	914	455	459	1 062	523	539	3 938	2 074	1 864	731	379	352	3 125	1 601	1 524
16 " " 18	1 075	492	583	1 227	573	654	3 994	2 058	1 936	821	381	440	3 317	1 682	1 635
18 " " 20	1 148	417	731	1 203	504	699	4 103	1 996	2 107	849	380	469	3 231	1 554	1 677
20 " " 21	247	61	186	203	54	149	960	391	569	163	59	104	647	254	393
21 " " 25	1 821	756	1 065	1 201	445	756	4 494	1 820	2 674	1 011	420	591	3 118	1 273	1 845
25 " " 30	4 606	2 602	2 004	3 149	1 568	1 581	11 930	6 494	5 486	2 429	1 320	1 109	8 238	4 374	3 864
30 " " 35	3 654	1 966	1 688	3 320	1 650	1 670	12 303	6 696	5 607	2 436	1 286	1 150	8 158	4 378	3 780
35 " " 40	3 159	1 636	1 523	3 221	1 613	1 608	11 208	6 089	5 119	2 352	1 242	1 110	7 394	3 803	3 591
40 " " 45	2 588	1 266	1 322	2 819	1 299	1 520	8 793	4 408	4 385	2 150	1 078	1 072	6 069	2 853	3 216
45 " " 50	2 101	974	1 127	2 554	1 140	1 414	6 902	3 425	3 477	1 591	782	809	4 984	2 278	2 706
50 " " 55	1 784	841	943	2 247	1 005	1 242	5 626	2 696	2 930	1 295	646	649	4 625	2 202	2 423
55 " " 60	1 446	684	762	1 968	915	1 053	4 630	2 287	2 343	997	496	501	3 981	1 904	2 077
60 " " 65	1 278	612	666	1 828	838	990	4 166	2 070	2 096	895	450	445	3 706	1 705	2 001
65 und darüber	2 130	918	1 212	3 157	1 403	1 754	7 350	3 393	3 957	1 376	612	764	6 741	3 130	3 611
Summe	**35 130**	**17 288**	**17 842**	**35 459**	**16 661**	**18 798**	**118 843**	**60 235**	**58 558**	**23 942**	**11 985**	**11 957**	**88 364**	**43 442**	**44 922**

Altersgruppen in Jahren	Kreis Delitzsch, Stadt Delitzsch			Kreis Delitzsch, Stadt Eilenburg			Kreis Eckartsberga			Kreis Liebenwerda			Mansfelder Gebirgskreis		
	insgesamt	männlich	weiblich	insgesamt	männlich	weiblich	insgesamt	männlich	weiblich	insgesamt	männlich	weiblich	insgesamt	männlich	weiblich
unter 6	1 839	913	926	1 967	958	1 009	5 151	2 615	2 536	9 765	4 990	4 775	6 253	3 168	3 085
6 bis unter 10	1 040	512	528	1 118	559	559	2 792	1 417	1 375	5 308	2 716	2 592	3 674	1 938	1 736
10 " " 14	1 023	497	526	1 250	620	630	3 003	1 531	1 472	5 929	3 002	2 927	4 030	2 025	2 005
14 " " 16	601	328	273	620	306	314	1 659	932	727	2 860	1 506	1 354	2 055	1 090	965
16 " " 18	636	314	322	755	315	440	1 648	954	694	3 055	1 625	1 430	2 038	1 100	938
18 " " 20	614	257	357	794	329	465	1 466	736	730	2 549	1 178	1 371	1 824	836	988
20 " " 21	127	34	93	163	50	113	306	130	176	529	200	329	383	134	249
21 " " 25	632	220	412	749	309	440	1 422	527	895	3 079	1 272	1 807	1 822	582	1 240
25 " " 30	1 807	935	872	1 881	966	915	3 859	2 044	1 815	7 832	4 119	3 713	5 155	2 604	2 551
30 " " 35	1 767	921	846	1 884	971	913	3 628	1 964	1 664	8 137	4 221	3 916	5 332	2 766	2 566
35 " " 40	1 560	790	770	1 752	870	882	3 382	1 736	1 646	7 822	4 113	3 709	4 989	2 587	2 402
40 " " 45	1 395	685	710	1 531	680	851	2 741	1 314	1 427	6 470	3 121	3 349	4 411	2 092	2 319
45 " " 50	1 071	480	591	1 311	571	740	2 392	1 094	1 298	5 138	2 385	2 753	3 783	1 768	2 015
50 " " 55	1 039	488	551	1 221	585	636	2 368	1 112	1 256	4 598	2 141	2 457	3 742	1 735	2 007
55 " " 60	894	442	452	979	460	519	2 043	973	1 070	3 853	1 811	2 042	3 060	1 481	1 579
60 " " 65	721	303	418	902	427	475	1 774	879	895	3 621	1 831	1 790	2 862	1 372	1 490
65 und darüber	1 250	556	694	1 604	711	893	3 794	1 879	1 915	5 853	2 705	3 148	5 833	2 493	3 340
Summe	**18 016**	**8 675**	**9 341**	**20 481**	**9 687**	**10 794**	**43 423**	**21 837**	**21 591**	**86 398**	**42 936**	**43 462**	**61 246**	**29 771**	**31 475**

Altersgruppen in Jahren	Mansfelder Seekreis			Lkr. Merseburg insgesamt			Lkr. Merseburg, Stadt Schkeuditz			Kreis Querfurt			Saalkreis insgesamt		
	insgesamt	männlich	weiblich	insgesamt	männlich	weiblich	insgesamt	männlich	weiblich	insgesamt	männlich	weiblich	insgesamt	männlich	weiblich
unter 6	8 362	4 210	4 152	10 903	5 582	5 321	1 277	659	618	7 981	4 117	3 864	10 655	5 408	5 247
6 bis unter 10	5 106	2 644	2 462	6 569	3 314	3 255	675	355	320	5 062	2 531	2 531	5 991	2 987	3 004
10 " " 14	5 849	2 953	2 896	7 366	3 766	3 600	770	421	349	5 669	2 874	2 795	7 257	3 681	3 576
14 " " 16	2 747	1 501	1 246	3 687	1 897	1 790	421	219	202	2 918	1 563	1 355	3 554	1 887	1 667
16 " " 18	2 651	1 495	1 156	3 809	1 946	1 863	472	234	238	2 749	1 521	1 228	3 570	1 883	1 687
18 " " 20	2 329	1 168	1 161	3 637	1 835	1 802	481	237	244	2 373	1 233	1 140	3 467	1 723	1 744
20 " " 21	480	203	277	673	258	415	86	31	55	474	224	250	694	280	414
21 " " 25	2 329	786	1 543	3 402	1 338	2 064	525	205	320	2 184	853	1 331	3 377	1 378	1 999
25 " " 30	6 571	3 370	3 201	9 263	4 831	4 432	1 46	748	712	5 848	3 111	2 737	9 019	4 731	4 288
30 " " 35	7 039	3 698	3 341	9 612	5 060	4 552	1 595	840	755	6 141	3 286	2 855	9 255	4 960	4 295
35 " " 40	6 594	3 395	3 199	9 256	4 856	4 400	1 414	742	672	6 109	3 209	2 900	8 953	4 688	4 265
40 " " 45	5 494	2 664	2 830	7 513	3 673	3 840	1 100	513	587	5 082	2 462	2 620	6 918	3 383	3 535
45 " " 50	4 791	2 200	2 591	6 184	3 052	3 132	1 056	470	586	4 287	2 024	2 263	5 448	2 584	2 864
50 " " 55	4 525	2 154	2 371	5 088	2 492	2 596	930	407	523	3 770	1 842	1 928	5 005	2 399	2 606
55 " " 60	3 793	1 819	1 974	4 120	1 974	2 146	786	364	422	3 095	1 500	1 595	4 126	1 957	2 169
60 " " 65	3 620	1 785	1 835	3 599	1 747	1 852	703	347	356	2 767	1 335	1 432	4 000	1 908	2 092
65 und darüber	6 704	2 983	3 721	6 442	3 038	3 404	1 095	494	601	5 605	2 673	2 932	7 344	3 472	3 872
Summe	**78 984**	**39 028**	**39 956**	**101 123**	**50 659**	**50 464**	**14 846**	**7 286**	**7 560**	**72 114**	**36 358**	**35 758**	**98 633**	**49 309**	**49 324**

Noch: Übersicht 7. Die Ständige Bevölkerung[1]) im Deutschen Reich, sowie den Gemeinden mit 10 000 und mehr Einwohnern

Altersgruppen in Jahren	Saalkreis, Stadt Ammendorf			Kreis Sangerhausen insgesamt			Kreis Sangerhausen, Stadt Sangerhausen			Kreis Schweinitz			Kreis Torgau insgesamt		
	insgesamt	männlich	weiblich	insgesamt	männlich	weiblich	insgesamt	männlich	weiblich	insgesamt	männlich	weiblich	insgesamt	männlich	weiblich
unter 6	1 631	823	808	7 502	3 845	3 657	1 219	624	595	4 207	2 187	2 020	7 083	3 608	3 475
6 bis " 10	900	449	451	4 444	2 279	2 165	654	343	311	2 247	1 135	1 112	4 052	2 069	1 983
10 " " 14	1 196	606	590	5 045	2 515	2 530	805	383	422	2 615	1 299	1 316	4 249	2 173	2 076
14 " " 16	556	313	243	2 820	1 445	1 375	468	243	225	1 495	761	734	2 157	1 108	1 049
16 " " 18	559	288	271	2 664	1 360	1 304	491	222	269	1 552	787	765	2 206	1 163	1 043
18 " " 20	598	298	300	2 430	1 132	1 298	441	174	267	1 244	587	657	2 204	1 049	1 155
20 " " 21	111	39	72	435	161	274	74	22	52	219	98	121	412	170	242
21 " " 25	563	212	351	2 281	812	1 469	376	113	263	1 223	457	766	2 481	1 059	1 422
25 " " 30	1 557	844	713	5 946	3 001	2 945	1 021	483	538	3 116	1 623	1 493	5 768	3 057	2 711
30 " " 35	1 702	902	800	6 260	3 236	3 024	1 044	504	540	3 409	1 841	1 568	5 586	2 897	2 689
35 " " 40	1 597	885	712	6 146	3 111	3 035	1 045	526	519	3 219	1 693	1 526	5 227	2 707	2 520
40 " " 45	1 299	642	657	5 162	2 407	2 755	929	420	509	2 678	1 227	1 451	4 483	1 951	2 532
45 " " 50	977	481	496	4 367	1 992	2 375	831	372	459	2 409	1 100	1 309	3 554	1 549	2 005
50 " " 55	894	460	434	4 296	1 978	2 318	735	349	386	2 342	1 065	1 277	3 445	1 481	1 964
55 " " 60	661	310	351	3 715	1 744	1 971	630	303	327	1 991	930	1 061	3 127	1 432	1 695
60 " " 65	605	303	302	3 503	1 681	1 822	570	250	320	1 984	960	1 024	2 760	1 295	1 465
65 und darüber	882	433	449	7 279	3 479	3 800	1 169	555	614	3 961	1 841	2 120	5 163	2 368	2 795
Summe	16 288	8 288	8 000	74 295	36 178	38 117	12 502	5 886	6 616	39 911	19 591	20 320	63 957	31 136	32 821

Altersgruppen in Jahren	Kreis Torgau, Stadt Torgau			Lkr. Weißenfels			Lkr. Wittenberg			Lkr. Zeitz			Reg.-Bez. Erfurt		
	insgesamt	männlich	weiblich	insgesamt	männlich	weiblich	insgesamt	männlich	weiblich	insgesamt	männlich	weiblich	insgesamt	männlich	weiblich
unter 6	1 683	824	859	11 125	5 635	5 490	7 708	3 878	3 830	4 056	2 104	1 952	64 599	32 920	31 679
6 bis " 10	907	450	457	6 915	3 602	3 313	3 916	1 999	1 917	2 512	1 260	1 252	35 522	18 103	17 419
10 " " 14	948	516	432	8 145	4 210	3 935	3 890	2 025	1 865	3 094	1 538	1 556	40 514	20 674	19 840
14 " " 16	461	222	239	3 834	2 037	1 797	1 969	974	995	1 633	794	839	21 395	10 714	10 681
16 " " 18	499	229	270	3 853	2 115	1 738	2 215	1 125	1 090	1 541	829	712	22 628	11 251	11 377
18 " " 20	573	213	360	3 354	1 668	1 686	2 161	993	1 168	1 404	711	693	22 590	10 136	12 454
20 " " 21	114	33	81	622	257	365	476	207	269	269	114	155	4 687	1 725	2 962
21 " " 25	883	438	445	2 895	1 024	1 871	2 636	1 063	1 573	1 243	467	776	24 387	9 304	15 083
25 " " 30	1 666	894	772	8 148	4 173	3 975	6 876	3 888	2 988	3 332	1 726	1 606	58 173	29 405	28 768
30 " " 35	1 433	750	683	8 686	4 490	4 196	6 439	3 504	2 935	3 616	1 915	1 701	57 309	28 655	28 654
35 " " 40	1 250	643	607	8 464	4 425	4 039	5 874	3 098	2 776	3 511	1 831	1 680	52 461	25 844	26 617
40 " " 45	1 180	517	663	6 982	3 365	3 617	4 737	2 322	2 415	2 930	1 430	1 500	44 805	20 115	24 690
45 " " 50	935	414	521	5 653	2 643	3 010	3 784	1 754	2 030	2 261	1 064	1 197	39 280	17 294	21 986
50 " " 55	824	359	465	5 130	2 441	2 689	3 266	1 543	1 723	2 022	955	1 067	35 916	16 438	19 478
55 " " 60	692	334	358	4 237	2 000	2 237	2 886	1 372	1 514	1 737	851	886	30 549	14 191	16 358
60 " " 65	623	285	338	4 107	1 984	2 123	2 661	1 322	1 339	1 622	789	833	28 717	13 717	15 000
65 und darüber	1 067	447	620	7 636	3 656	3 980	4 731	2 224	2 507	2 768	1 346	1 422	53 063	24 554	28 509
Summe	15 738	7 568	8 170	99 786	49 725	50 061	66 225	33 291	32 934	39 551	19 724	19 827	636 595	305 040	331 555

Altersgruppen in Jahren	Stkr. Erfurt			Stkr. Mühlhausen i. Th.			Stkr. Nordhausen			Kreis Grafschaft Hohenstein			Kreis Heiligenstadt		
	insgesamt	männlich	weiblich	insgesamt	männlich	weiblich	insgesamt	männlich	weiblich	insgesamt	männlich	weiblich	insgesamt	männlich	weiblich
unter 6	14 083	7 226	6 857	3 894	1 954	1 940	3 475	1 745	1 730	6 879	3 550	3 329	5 527	2 809	2 718
6 bis " 10	6 986	3 599	3 387	2 139	1 106	1 033	1 944	1 029	915	4 020	2 024	1 996	3 300	1 726	1 574
10 " " 14	8 367	4 204	4 163	2 355	1 214	1 141	2 261	1 176	1 085	4 647	2 460	2 187	3 736	1 892	1 844
14 " " 16	4 207	2 121	2 086	1 249	631	618	1 259	628	631	2 423	1 229	1 194	2 141	975	1 166
16 " " 18	4 907	2 349	2 558	1 374	660	714	1 502	667	835	2 613	1 407	1 206	2 077	1 028	1 049
18 " " 20	5 573	2 299	3 274	1 494	571	923	1 660	764	896	2 302	1 073	1 229	1 736	806	930
20 " " 21	1 234	419	815	262	58	204	374	163	211	444	146	298	382	153	229
21 " " 25	7 092	2 861	4 231	1 681	701	980	1 955	929	1 026	2 061	647	1 414	1 688	536	1 152
25 " " 30	15 594	7 831	7 763	3 852	1 839	2 013	3 576	1 820	1 756	5 950	3 026	2 924	3 963	1 881	2 082
30 " " 35	15 104	7 300	7 804	3 806	1 827	1 979	3 474	1 629	1 845	5 978	3 030	2 948	3 965	1 919	2 046
35 " " 40	13 652	6 445	7 207	3 661	1 700	1 961	3 259	1 546	1 713	5 521	2 819	2 702	3 490	1 660	1 830
40 " " 45	12 417	5 455	6 962	3 211	1 449	1 762	3 001	1 345	1 656	4 486	1 993	2 493	2 869	1 232	1 637
45 " " 50	11 236	4 890	6 346	2 713	1 177	1 536	2 680	1 143	1 537	4 086	1 863	2 223	2 647	1 022	1 625
50 " " 55	10 081	4 715	5 366	2 366	1 061	1 305	2 557	1 166	1 391	3 669	1 688	1 981	2 353	945	1 408
55 " " 60	8 443	3 953	4 490	1 904	822	1 082	2 061	942	1 119	3 138	1 449	1 689	2 256	984	1 272
60 " " 65	7 410	3 466	3 944	1 862	857	1 005	2 062	951	1 111	3 201	1 532	1 669	2 066	962	1 104
65 und darüber	12 815	5 581	7 234	3 670	1 621	2 049	3 573	1 602	1 971	6 322	3 068	3 254	3 979	1 812	2 167
Summe	159 201	74 714	84 487	41 493	19 248	22 245	40 673	19 245	21 428	67 740	33 004	34 736	48 175	22 342	25 833

Altersgruppen in Jahren	Kreis Langensalza insgesamt			Kreis Langensalza, Stadt Langensalza			Lkr. Mühlhausen i. Th.			Kreis Schleusingen insgesamt			Kreis Schleusingen, Stadt Suhl		
	insgesamt	männlich	weiblich	insgesamt	männlich	weiblich	insgesamt	männlich	weiblich	insgesamt	männlich	weiblich	insgesamt	männlich	weiblich
unter 6	4 258	2 178	2 080	1 347	705	642	4 949	2 579	2 370	6 208	3 128	3 080	1 915	1 000	915
6 bis " 10	2 414	1 218	1 196	740	367	373	2 931	1 442	1 489	3 081	1 540	1 541	857	427	430
10 " " 14	2 577	1 264	1 313	795	402	393	3 038	1 509	1 529	3 899	2 036	1 863	1 119	582	537
14 " " 16	1 448	737	711	405	232	173	1 730	829	901	2 119	1 166	953	681	398	283
16 " " 18	1 384	726	658	410	214	196	1 493	717	776	2 333	1 258	1 075	822	455	367
18 " " 20	1 373	662	711	456	197	259	1 541	722	819	2 272	1 109	1 163	788	384	404
20 " " 21	253	108	145	84	26	58	265	102	163	527	204	323	184	61	123
21 " " 25	1 425	652	773	605	330	275	1 372	473	899	2 514	886	1 628	1 038	384	654
25 " " 30	3 462	1 803	1 659	1 286	718	568	3 555	1 748	1 807	6 247	3 365	2 882	2 396	1 347	1 049
30 " " 35	3 370	1 716	1 654	1 108	553	555	3 721	1 905	1 816	6 303	3 269	3 034	2 310	1 227	1 083
35 " " 40	3 210	1 635	1 575	1 041	498	543	3 115	1 644	1 571	5 913	3 069	2 844	2 229	1 185	1 044
40 " " 45	2 622	1 205	1 417	861	399	462	2 648	1 148	1 500	4 900	2 297	2 603	1 861	877	984
45 " " 50	2 312	1 050	1 262	746	330	416	2 262	932	1 330	4 033	1 948	2 085	1 575	777	798
50 " " 55	2 265	1 081	1 184	745	357	388	2 173	947	1 226	3 667	1 773	1 894	1 394	676	718
55 " " 60	1 989	927	1 062	613	289	324	1 878	817	1 061	2 994	1 488	1 506	1 125	565	560
60 " " 65	1 990	988	1 002	633	299	334	1 821	888	933	2 814	1 391	1 423	1 063	525	538
65 und darüber	3 721	1 809	1 912	1 107	513	594	3 677	1 845	1 832	4 887	2 253	2 634	1 811	829	982
Summe	40 073	19 759	20 314	12 982	6 429	6 553	42 169	20 147	22 022	64 711	32 180	32 531	23 168	11 699	11 469

[1]) und [2]) vgl. Anm. [1]) und [2]) auf Seite 112/113.

in den Reichsteilen, größeren und kleineren Verwaltungsbezirken
nach wichtigen Altersgruppen am 17. Mai 1939[2])

Altersgruppen in Jahren	Kreis Weißensee insgesamt			Kreis Weißensee, Stadt Sömmerda			Kreis Worbis			Kreis Ziegenrück			Prov. Schleswig-Holstein[1])		
	insgesamt	männlich	weiblich	insgesamt	männlich	weiblich	insgesamt	männlich	weiblich	insgesamt	männlich	weiblich	insgesamt	männlich	weiblich
unter 6	7 403	3 763	3 640	1 280	663	617	5 706	2 876	2 830	2 217	1 112	1 105	168 686	86 262	82 424
6 bis " 10	3 978	2 042	1 936	597	313	284	3 396	1 710	1 686	1 333	667	666	84 815	43 421	41 394
10 " " 14	4 602	2 346	2 256	711	389	322	3 650	1 876	1 774	1 382	697	685	93 162	47 734	45 428
14 " " 16	2 222	1 133	1 089	340	182	158	1 854	893	961	743	372	371	51 352	25 867	25 485
16 " " 18	2 338	1 218	1 120	418	218	200	1 814	831	983	793	390	403	53 067	26 879	26 188
18 " " 20	2 390	1 169	1 221	468	211	257	1 534	647	887	715	314	401	53 474	26 435	27 039
20 " " 21	518	200	318	115	45	70	317	121	196	111	51	60	12 340	5 304	7 036
21 " " 25	2 524	999	1 525	639	247	392	1 472	418	1 054	603	202	401	64 227	28 934	35 293
25 " " 30	6 335	3 425	2 910	1 536	867	669	3 762	1 735	2 027	1 877	932	945	142 008	76 089	65 919
30 " " 35	5 718	3 103	2 615	1 251	696	555	3 764	1 888	1 876	2 106	1 069	1 037	133 933	70 682	63 251
35 " " 40	5 347	2 815	2 532	1 077	599	478	3 390	1 637	1 753	1 903	974	929	121 235	62 375	58 860
40 " " 45	4 209	2 006	2 203	892	428	464	2 935	1 273	1 662	1 507	712	795	103 419	47 621	55 798
45 " " 50	3 510	1 681	1 829	679	351	328	2 577	1 053	1 524	1 224	535	689	91 457	41 812	49 645
50 " " 55	3 107	1 479	1 628	562	291	271	2 513	1 057	1 456	1 165	526	639	84 507	40 456	44 051
55 " " 60	2 645	1 325	1 320	389	202	187	2 220	1 006	1 214	1 021	478	543	75 503	36 636	38 867
60 " " 65	2 439	1 232	1 207	299	154	145	2 076	978	1 098	976	472	504	69 794	34 467	35 327
65 und darüber	4 683	2 258	2 425	512	229	283	3 998	1 899	2 099	1 738	806	932	135 909	66 230	69 679
Summe	63 968	32 194	31 774	11 765	6 085	5 680	46 978	21 898	25 080	21 414	10 309	11 105	1 538 888	767 204	771 684

Altersgruppen in Jahren	Stkr. Flensburg			Stkr. Kiel			Stkr. Lübeck			Stkr. Neumünster			Kreis Eckernförde insgesamt		
	insgesamt	männlich	weiblich	insgesamt	männlich	weiblich	insgesamt	männlich	weiblich	insgesamt	männlich	weiblich	insgesamt	männlich	weiblich
unter 6	6 587	3 353	3 234	25 100	12 873	12 227	13 800	7 165	6 635	5 476	2 735	2 741	5 158	2 634	2 524
6 bis " 10	3 640	1 906	1 734	10 462	5 281	5 181	6 640	3 401	3 239	2 852	1 449	1 403	2 594	1 342	1 252
10 " " 14	4 222	2 125	2 097	11 503	5 867	5 636	7 851	3 975	3 876	3 223	1 658	1 555	2 888	1 477	1 411
14 " " 16	1 971	1 006	965	5 438	2 842	2 646	4 160	2 222	1 938	1 510	801	709	1 612	730	882
16 " " 18	2 029	1 040	989	6 604	3 279	3 325	4 762	2 417	2 345	1 642	834	808	1 585	810	775
18 " " 20	2 268	1 162	1 106	8 931	4 363	4 568	5 214	2 282	2 932	1 677	769	908	1 629	925	704
20 " " 21	671	355	316	2 556	1 089	1 467	1 138	367	771	353	141	212	400	219	181
21 " " 25	3 186	1 660	1 526	16 075	8 869	7 206	6 582	2 770	3 812	1 967	749	1 218	1 610	719	891
25 " " 30	5 559	2 809	2 750	30 074	17 307	12 767	14 823	7 887	6 936	4 802	2 442	2 360	3 632	1 979	1 653
30 " " 35	5 561	2 736	2 825	25 749	14 128	11 621	14 140	7 147	6 993	4 594	2 285	2 309	3 477	1 926	1 551
35 " " 40	5 482	2 588	2 894	20 560	10 639	9 921	13 110	6 533	6 577	4 265	2 076	2 189	3 252	1 753	1 499
40 " " 45	5 099	2 300	2 799	17 627	7 983	9 644	11 139	5 140	5 999	3 883	1 817	2 066	2 604	1 244	1 360
45 " " 50	4 463	1 985	2 478	16 928	7 648	9 280	9 832	4 435	5 397	3 216	1 442	1 774	2 267	1 059	1 208
50 " " 55	4 036	1 851	2 185	16 221	7 804	8 417	8 756	4 079	4 677	2 933	1 438	1 495	2 068	1 033	1 035
55 " " 60	3 536	1 617	1 919	14 939	7 337	7 602	7 646	3 669	3 977	2 468	1 176	1 292	1 739	909	830
60 " " 65	3 398	1 582	1 816	12 674	6 403	6 271	7 076	3 301	3 775	2 337	1 131	1 206	1 627	830	797
65 und darüber	6 334	2 880	3 454	19 807	9 179	10 628	12 833	5 813	7 020	4 441	2 113	2 328	3 551	1 777	1 774
Summe	68 042	32 055	35 087	261 298	132 891	128 407	149 502	72 603	76 899	51 639	25 066	26 573	41 693	21 366	20 327

Altersgruppen in Jahren	Kreis Eckernförde, Stadt Eckernförde			Kreis Eiderstedt			Kreis Eutin			Lkr. Flensburg			Kreis Herzogtum Lauenburg		
	insgesamt	männlich	weiblich	insgesamt	männlich	weiblich	insgesamt	männlich	weiblich	insgesamt	männlich	weiblich	insgesamt	männlich	weiblich
unter 6	1 391	701	690	1 820	958	862	5 637	2 851	2 786	5 216	2 650	2 566	7 451	3 766	3 685
6 bis " 10	646	337	309	974	519	455	3 006	1 542	1 464	2 863	1 442	1 421	3 843	1 975	1 868
10 " " 14	690	364	326	1 066	540	526	3 385	1 697	1 688	2 976	1 563	1 413	4 208	2 123	2 085
14 " " 16	327	162	165	598	308	290	2 029	962	1 067	2 363	1 131	1 232	2 378	1 127	1 251
16 " " 18	432	201	231	551	254	297	2 122	988	1 134	1 860	950	910	2 514	1 265	1 249
18 " " 20	507	278	229	472	205	267	2 028	896	1 132	1 565	807	758	2 437	1 245	1 192
20 " " 21	140	73	67	102	35	67	397	136	261	316	144	172	540	226	314
21 " " 25	595	285	310	465	161	304	1 815	598	1 217	1 346	492	854	2 565	1 114	1 451
25 " " 30	1 250	707	543	1 166	574	592	4 357	2 178	2 189	3 435	1 762	1 673	6 066	3 335	2 731
30 " " 35	1 165	629	536	1 171	584	587	4 043	2 082	1 961	3 358	1 815	1 543	6 103	3 308	2 795
35 " " 40	1 064	546	518	1 154	557	597	3 763	1 891	1 872	3 155	1 644	1 511	5 525	2 837	2 638
40 " " 45	907	441	466	918	439	479	3 215	1 502	1 713	2 563	1 163	1 400	4 985	2 283	2 702
45 " " 50	776	371	405	792	378	414	2 859	1 247	1 612	2 310	1 055	1 255	4 135	1 942	2 193
50 " " 55	635	333	302	730	305	425	2 705	1 239	1 466	2 178	1 030	1 148	3 755	1 827	1 928
55 " " 60	468	230	238	683	336	347	2 339	1 136	1 203	2 055	1 000	1 055	3 446	1 649	1 797
60 " " 65	433	208	225	599	280	319	2 306	1 067	1 239	1 949	974	975	3 272	1 640	1 632
65 und darüber	1 052	492	560	1 509	748	761	4 810	2 313	2 497	4 379	2 211	2 168	6 742	3 334	3 408
Summe	12 478	6 358	6 120	14 770	7 181	7 589	50 826	24 325	26 501	43 887	21 833	22 054	69 965	35 046	34 919

Altersgruppen in Jahren	Kreis Husum insgesamt			Kreis Husum, Stadt Husum			Kreis Norderdithmarschen insgesamt			Kreis Norderdithmarschen, Stadt Heide			Kreis Oldenburg i. Holstein		
	insgesamt	männlich	weiblich	insgesamt	männlich	weiblich	insgesamt	männlich	weiblich	insgesamt	männlich	weiblich	insgesamt	männlich	weiblich
unter 6	5 922	2 995	2 927	1 558	784	774	5 453	2 772	2 681	1 415	735	680	6 009	3 124	2 885
6 bis " 10	3 288	1 694	1 594	797	415	382	2 817	1 454	1 363	752	398	354	3 234	1 671	1 563
10 " " 14	3 674	1 872	1 802	989	497	492	2 785	1 393	1 392	742	370	372	3 543	1 832	1 711
14 " " 16	1 878	906	972	470	249	221	1 636	822	814	395	205	190	1 924	1 011	913
16 " " 18	1 758	950	808	499	265	234	1 707	888	819	424	217	207	1 924	992	932
18 " " 20	1 502	750	752	460	206	254	1 554	776	778	405	190	215	1 826	927	899
20 " " 21	353	153	200	85	28	57	294	123	171	76	19	57	398	184	214
21 " " 25	1 496	512	984	469	132	337	1 456	527	929	418	156	262	2 087	1 008	1 079
25 " " 30	3 642	1 885	1 757	1 183	589	594	3 691	1 929	1 762	1 119	587	532	4 428	2 430	1 998
30 " " 35	3 511	1 808	1 703	1 152	569	583	3 523	1 816	1 707	1 022	489	533	4 059	2 242	1 817
35 " " 40	3 526	1 797	1 729	1 111	531	580	3 365	1 743	1 622	978	489	489	3 812	1 981	1 831
40 " " 45	2 957	1 352	1 605	996	446	550	2 859	1 310	1 549	928	407	521	3 278	1 570	1 708
45 " " 50	2 552	1 173	1 379	885	393	492	2 547	1 172	1 375	853	384	469	2 795	1 354	1 441
50 " " 55	2 353	1 129	1 224	803	385	418	2 192	1 101	1 091	647	337	310	2 466	1 205	1 261
55 " " 60	1 996	951	1 045	713	334	379	1 914	916	998	598	297	301	2 073	978	1 095
60 " " 65	1 917	894	1 023	663	287	376	1 892	936	956	504	233	271	1 884	958	926
65 und darüber	4 266	2 096	2 170	1 393	645	748	3 942	1 972	1 970	1 137	518	619	4 184	2 047	2 137
Summe	43 591	22 917	23 674	14 226	6 755	7 471	43 627	21 650	21 977	12 413	6 031	6 382	49 924	25 514	24 410

[1]) Zugleich Reg.-Bez. Schleswig.

Noch: Übersicht 7. Die Ständige Bevölkerung[1]) im Deutschen Reich, sowie den Gemeinden mit 10 000 und mehr Einwohnern

Altersgruppen in Jahren	Kreis Pinneberg insgesamt			Kreis Pinneberg, Stadt Elmshorn			Kreis Pinneberg, Stadt Pinneberg			Kreis Plön			Kreis Rendsburg insgesamt		
	insgesamt	männlich	weiblich	insgesamt	männlich	weiblich	insgesamt	männlich	weiblich	insgesamt	männlich	weiblich	insgesamt	männlich	weiblich
unter 6	11 919	6 168	5 751	2 343	1 204	1 139	1 492	769	723	7 852	4 032	3 820	11 511	5 844	5 667
6 bis " 10	6 246	3 193	3 053	1 273	637	636	770	396	374	3 977	2 044	1 933	5 746	2 907	2 839
10 " " 14	6 373	3 282	3 091	1 271	673	598	835	440	395	4 351	2 271	2 080	6 295	3 182	3 113
14 " " 16	3 617	1 965	1 652	601	347	254	455	280	175	2 295	1 097	1 198	3 742	1 815	1 927
16 " " 18	3 745	1 880	1 865	692	336	356	389	190	199	2 659	1 374	1 285	3 646	1 851	1 795
18 " " 20	3 611	1 811	1 800	658	303	355	383	175	208	2 565	1 338	1 227	3 231	1 699	1 532
20 " " 21	750	278	472	135	44	91	80	23	57	613	316	297	743	352	391
21 " " 25	3 687	1 393	2 294	690	209	481	402	132	270	3 381	1 931	1 450	3 411	1 399	2 012
25 " " 30	10 035	5 106	4 929	1 946	891	1 055	1 213	599	614	6 135	3 502	2 633	8 353	4 403	3 950
30 " " 35	10 094	5 229	4 865	2 051	1 023	1 028	1 317	652	665	5 469	3 016	2 453	8 063	4 284	3 779
35 " " 40	9 044	4 711	4 333	1 933	997	936	1 175	579	596	4 834	2 602	2 232	7 458	4 009	3 449
40 " " 45	7 692	3 584	4 108	1 676	763	913	1 039	460	579	4 035	1 905	2 130	6 100	2 819	3 281
45 " " 50	6 539	2 986	3 553	1 424	640	784	806	363	443	3 628	1 677	1 951	5 471	2 596	2 875
50 " " 55	5 892	2 845	3 047	1 218	586	632	699	332	367	3 427	1 657	1 770	5 166	2 563	2 603
55 " " 60	5 316	2 571	2 745	1 066	504	562	647	291	356	3 036	1 543	1 493	4 642	2 335	2 307
60 " " 65	4 946	2 427	2 519	1 006	482	524	572	269	303	2 905	1 530	1 375	4 394	2 307	2 087
65 und darüber	9 581	4 806	4 775	2 050	957	1 093	1 095	540	555	5 983	3 034	2 949	8 414	4 312	4 102
Summe	109 087	54 235	54 852	22 033	10 596	11 437	13 369	6 490	6 879	67 145	34 869	32 276	96 386	48 677	47 709

Altersgruppen in Jahren	Kreis Rendsburg, Stadt Rendsburg			Kreis Schleswig insgesamt			Kreis Schleswig, Stadt Schleswig			Kreis Segeberg			Kreis Steinburg insgesamt		
	insgesamt	männlich	weiblich	insgesamt	männlich	weiblich	insgesamt	männlich	weiblich	insgesamt	männlich	weiblich	insgesamt	männlich	weiblich
unter 6	2 448	1 248	1 200	8 704	4 450	4 254	2 543	1 325	1 218	6 113	3 139	2 974	8 927	4 588	4 339
6 bis " 10	1 215	619	596	4 662	2 499	2 163	1 398	760	638	3 228	1 670	1 558	4 591	2 380	2 211
10 " " 14	1 323	627	696	4 922	2 630	2 292	1 523	822	701	3 598	1 920	1 678	5 273	2 724	2 549
14 " " 16	658	351	307	2 724	1 444	1 280	648	360	288	2 309	1 243	1 066	2 938	1 400	1 538
16 " " 18	697	337	360	2 654	1 314	1 340	733	340	393	2 081	1 080	1 001	3 113	1 642	1 471
18 " " 20	666	310	356	2 455	1 208	1 247	728	294	434	1 890	1 004	886	2 957	1 534	1 423
20 " " 21	173	59	114	543	237	306	156	44	112	432	224	208	533	224	309
21 " " 25	992	447	545	2 522	973	1 549	1 017	431	586	1 853	698	1 155	2 923	1 219	1 704
25 " " 30	2 070	1 097	973	6 152	3 144	3 008	2 188	1 124	1 064	4 420	2 300	2 120	7 133	3 810	3 323
30 " " 35	1 874	1 002	872	5 973	2 997	2 976	2 022	984	1 038	4 314	2 342	1 972	6 824	3 585	3 239
35 " " 40	1 791	980	811	5 568	2 853	2 715	1 846	939	907	4 006	2 078	1 928	6 504	3 302	3 202
40 " " 45	1 568	770	798	4 648	2 123	2 525	1 588	717	871	3 426	1 581	1 845	5 669	2 611	3 058
45 " " 50	1 333	643	690	3 993	1 741	2 252	1 328	587	741	2 925	1 356	1 569	4 906	2 247	2 659
50 " " 55	1 255	645	610	3 828	1 726	2 102	1 199	536	663	2 910	1 452	1 458	4 325	2 081	2 244
55 " " 60	992	511	481	3 597	1 693	1 904	1 118	493	625	2 623	1 316	1 307	3 967	1 883	2 084
60 " " 65	882	453	429	3 295	1 555	1 740	992	434	558	2 523	1 302	1 221	3 897	1 889	2 008
65 und darüber	1 577	746	831	7 387	3 582	3 805	2 054	910	1 144	4 794	2 527	2 267	8 519	4 243	4 276
Summe	21 514	10 845	10 669	73 627	36 169	37 453	23 081	11 100	11 981	53 445	27 232	26 213	82 999	41 362	41 637

Altersgruppen in Jahren	Kreis Steinburg, Stadt Itzehoe			Kreis Stormarn			Kreis Süderdithmarschen			Kreis Süd Tondern			Prov. Hannover[2])		
	insgesamt	männlich	weiblich	insgesamt	männlich	weiblich	insgesamt	männlich	weiblich	insgesamt	männlich	weiblich	insgesamt	männlich	weiblich
unter 6	2 190	1 106	1 084	7 935	3 954	3 881	6 630	3 338	3 292	5 566	2 873	2 693	361 976	185 366	176 610
6 bis " 10	1 120	596	524	4 054	1 976	2 078	3 416	1 727	1 689	2 682	1 349	1 333	193 112	101 451	96 661
10 " " 14	1 242	627	615	4 401	2 201	2 200	3 672	1 897	1 775	2 953	1 495	1 458	215 215	109 552	105 663
14 " " 16	579	301	278	2 462	1 173	1 289	2 172	1 100	1 072	1 545	762	784	118 945	59 388	59 557
16 " " 18	653	313	340	2 440	1 232	1 208	2 008	1 067	941	1 663	772	891	122 183	62 004	60 179
18 " " 20	629	227	402	2 236	1 109	1 127	1 778	906	872	1 648	719	929	116 618	56 713	59 905
20 " " 21	110	28	82	477	202	275	343	147	196	388	152	236	27 069	11 363	15 706
21 " " 25	839	333	506	2 077	729	1 348	1 641	548	1 093	2 082	865	1 217	133 595	54 164	79 431
25 " " 30	1 877	918	959	5 385	2 750	2 635	4 279	2 129	2 150	4 431	2 428	2 003	318 387	168 853	149 534
30 " " 35	1 851	931	920	5 944	3 104	2 840	4 139	2 217	1 922	3 824	2 031	1 793	305 830	161 519	144 311
35 " " 40	1 826	873	953	5 638	2 971	2 667	3 878	2 007	1 871	3 336	1 753	1 583	280 959	145 866	135 093
40 " " 45	1 593	741	852	4 694	2 168	2 526	3 455	1536	1 919	2 573	1 191	1 382	234 948	110 069	124 879
45 " " 50	1 310	552	758	4 049	1 876	2 173	3 127	1 447	1 680	2 123	996	1 127	201 949	92 243	109 706
50 " " 55	1 151	529	622	3 753	1 806	1 947	2 988	1 419	1 569	1 825	866	959	182 892	85 350	97 542
55 " " 60	1 103	492	611	3 277	1 570	1 707	2 582	1 276	1 306	1 629	775	854	160 756	77 102	83 654
60 " " 65	1 064	490	574	3 107	1 580	1 527	2 311	1 156	1 155	1 435	725	760	150 386	73 507	76 879
65 und darüber	2 264	1 085	1 179	5 960	3 029	2 931	5 257	2 646	2 611	3 216	1 568	1 648	276 676	133 512	143 164
Summe	21 401	10 142	11 259	67 789	33 430	34 359	53 676	26 563	27 113	42 970	21 320	21 650	3 406 496	1 688 022	1 718 474

Altersgruppen in Jahren	Reg.-Bez. Hannover			Stkr. Hameln			Stkr. Hannover			Kreis Grafschaft Diepholz			Kreis Grafschaft Hoya		
	insgesamt	männlich	weiblich	insgesamt	männlich	weiblich	insgesamt	männlich	weiblich	insgesamt	männlich	weiblich	insgesamt	männlich	weiblich
unter 6	87 282	44 782	42 500	2 740	1 424	1 316	37 026	18 909	18 117	5 519	2 899	2 620	8 782	4 500	4 282
6 bis " 10	45 078	23 094	21 984	1 488	767	721	17 565	8 977	8 588	3 089	1 599	1 490	5 004	2 530	2 474
10 " " 14	50 585	25 526	25 059	1 657	846	811	20 546	10 389	10 157	3 106	1 537	1 569	5 233	2 586	2 647
14 " " 16	27 905	13 918	13 987	887	445	442	10 686	5 335	5 351	1 856	914	942	2 847	1 376	1 471
16 " " 18	30 234	14 899	15 335	1 053	455	598	13 205	6 123	7 082	1 940	1 054	886	2 956	1 490	1 466
18 " " 20	30 695	13 992	16 703	1 053	407	646	14 166	5 735	8 431	1 718	916	802	2 676	1 349	1 327
20 " " 21	7 310	2 846	4 464	237	51	186	3 434	1 032	2 402	366	172	194	606	310	296
21 " " 25	37 567	14 628	22 939	1 264	484	780	19 347	7 267	12 080	1 904	770	1 134	2 908	1 096	1 812
25 " " 30	89 761	46 171	43 590	2 839	1 398	1 441	44 355	22 141	22 214	4 725	2 528	2 197	7 356	3 826	3 530
30 " " 35	89 335	45 416	43 919	2 775	1 425	1 350	44 891	21 829	23 062	4 278	2 338	1 940	7 024	3 814	3 210
35 " " 40	84 434	42 271	42 163	2 513	1 282	1 231	43 795	21 185	22 610	3 948	2 070	1 878	6 131	3 178	2 953
40 " " 45	72 836	33 472	39 364	2 306	1 045	1 261	39 043	17 451	21 592	3 233	1 569	1 664	5 252	2 473	2 779
45 " " 50	63 744	28 682	35 062	2 031	894	1 137	34 867	15 426	19 441	2 701	1 272	1 429	4 480	2 042	2 438
50 " " 55	57 511	26 502	31 009	1 782	793	989	30 814	14 127	16 687	2 590	1 236	1 354	4 257	1 994	2 263
55 " " 60	49 340	23 284	26 056	1 466	701	765	26 048	12 157	13 891	2 163	1 089	1 074	3 720	1 833	1 887
60 " " 65	46 698	22 456	24 242	1 433	680	753	24 560	11 526	13 034	2 089	1 098	991	3 352	1 660	1 692
65 und darüber	81 671	38 493	43 178	2 454	1 089	1 365	40 298	18 040	22 258	3 918	2 045	1 873	6 102	3 138	2 964
Summe	951 986	460 432	491 554	29 978	14 186	15 792	464 646	217 649	246 997	49 143	25 106	24 037	78 686	39 195	39 491

[1]), [2]) und [3]) vgl. Anm. [1]), [2]) und [3]) auf Seite 112/113

in den Reichsteilen, größeren und kleineren Verwaltungsbezirken
nach wichtigen Altersgruppen am 17. Mai 1939[2])

Altersgruppen in Jahren	Kreis Grafschaft Schaumburg			Kreis Hameln-Pyrmont			Lkr. Hannover insgesamt			Lkr. Hannover, Gem. Langenhagen			Kreis Neustadt a. Rbge.		
	insgesamt	männlich	weiblich	insgesamt	männlich	weiblich	insgesamt	männlich	weiblich	insgesamt	männlich	weiblich	insgesamt	männlich	weiblich
unter 6	4 752	2 416	2 336	4 818	2 501	2 317	8 970	4 594	4 376	885	431	454	4 026	2 062	1 964
6 bis unter 10	2 750	1 442	1 308	2 744	1 406	1 338	4 529	2 330	2 199	337	160	177	2 010	1 019	991
10 " " 14	3 154	1 582	1 572	3 234	1 644	1 590	4 893	2 490	2 403	346	182	164	2 322	1 221	1 101
14 " " 16	1 891	943	948	2 074	997	1 077	2 570	1 294	1 276	203	98	105	1 282	654	628
16 " " 18	1 807	940	867	1 815	883	932	2 832	1 473	1 359	244	130	114	1 321	703	618
18 " " 20	1 670	801	869	1 813	822	991	3 016	1 579	1 437	359	246	113	1 329	708	621
20 " " 21	352	143	209	401	139	262	879	503	376	227	191	36	308	166	142
21 " " 25	1 637	547	1 090	1 737	602	1 135	3 848	1 843	2 005	986	766	220	1 585	742	843
25 " " 30	4 424	2 334	2 090	4 129	2 031	2 098	9 155	5 012	4 143	1 419	941	478	3 732	2 114	1 618
30 " " 35	4 568	2 366	2 202	4 356	2 197	2 159	8 893	4 718	4 175	906	509	397	3 532	1 949	1 583
35 " " 40	4 300	2 247	2 053	4 176	2 111	2 065	8 010	4 229	3 781	805	412	393	3 229	1 644	1 585
40 " " 45	3 529	1 663	1 866	3 568	1 604	1 964	6 457	3 144	3 313	634	331	303	2 617	1 290	1 327
45 " " 50	3 164	1 460	1 704	3 105	1 335	1 770	5 366	2 550	2 816	498	247	251	2 294	1 062	1 232
50 " " 55	2 871	1 301	1 570	2 867	1 277	1 590	4 889	2 357	2 532	454	235	219	2 114	1 018	1 096
55 " " 60	2 631	1 229	1 402	2 609	1 161	1 448	4 049	1 929	2 120	334	160	174	1 854	907	947
60 " " 65	2 481	1 205	1 276	2 609	1 249	1 360	3 906	1 923	1 983	352	186	166	1 720	880	840
65 und darüber	4 749	2 295	2 454	5 351	2 618	2 733	6 894	3 278	3 616	734	364	370	3 279	1 726	1 553
Summe	**50 730**	**24 914**	**25 816**	**51 406**	**24 577**	**26 829**	**99 156**	**45 246**	**43 910**	**9 723**	**5 589**	**4 134**	**38 554**	**19 865**	**18 689**

Altersgruppen in Jahren	Kreis Nienburg a./Weser insgesamt			Kreis Nienburg a./Weser, Stadt Nienburg a./Weser			Kreis Springe			Reg.-Bez. Hildesheim			Stkr. Göttingen		
	insgesamt	männlich	weiblich	insgesamt	männlich	weiblich	insgesamt	männlich	weiblich	insgesamt	männlich	weiblich	insgesamt	männlich	weiblich
unter 6	7 085	3 625	3 460	1 321	705	616	3 564	1 852	1 712	63 689	32 859	30 830	4 581	2 376	2 205
6 bis unter 10	3 989	2 024	1 965	661	325	336	1 910	1 000	910	35 439	18 049	17 390	2 210	1 099	1 111
10 " " 14	4 356	2 191	2 165	763	360	403	2 084	1 040	1 044	39 579	20 231	19 348	2 506	1 276	1 230
14 " " 16	2 575	1 315	1 260	411	200	211	1 237	645	592	22 089	11 132	10 957	1 298	685	613
16 " " 18	2 229	1 201	1 028	432	223	209	1 076	577	499	22 966	11 596	11 370	1 692	750	942
18 " " 20	2 193	1 110	1 083	350	157	193	1 061	565	496	21 759	10 478	11 281	1 872	752	1 120
20 " " 21	476	213	263	88	30	58	251	117	134	4 661	1 839	2 822	485	173	312
21 " " 25	2 222	846	1 376	434	181	253	1 115	431	684	23 677	9 816	13 861	2 890	1 326	1 564
25 " " 30	5 887	3 081	2 806	1 181	579	602	3 159	1 706	1 453	56 238	29 527	26 711	5 378	2 870	2 508
30 " " 35	5 717	2 996	2 721	1 175	589	586	3 301	1 784	1 517	55 786	29 123	26 663	4 449	2 143	2 306
35 " " 40	5 330	2 759	2 571	1 057	546	511	3 002	1 566	1 436	52 219	26 641	25 578	3 879	1 815	2 064
40 " " 45	4 475	2 106	2 369	895	412	483	2 356	1 127	1 229	44 161	20 379	23 782	3 395	1 447	1 948
45 " " 50	3 808	1 756	2 052	728	329	399	1 928	885	1 043	37 028	16 518	20 510	3 122	1 345	1 777
50 " " 55	3 594	1 644	1 950	675	314	361	1 733	755	978	33 090	14 841	18 249	2 772	1 179	1 593
55 " " 60	3 243	1 554	1 689	613	287	326	1 557	724	833	29 568	13 570	15 998	2 594	1 092	1 502
60 " " 65	2 907	1 456	1 451	549	278	271	1 641	779	862	28 338	13 422	14 916	2 299	1 042	1 257
65 und darüber	5 411	2 702	2 709	1 050	491	559	3 215	1 562	1 653	53 970	25 395	28 575	4 246	1 793	2 453
Summe	**65 497**	**32 579**	**32 918**	**12 383**	**6 006**	**6 377**	**24 190**	**17 115**	**17 075**	**624 257**	**305 416**	**318 841**	**49 668**	**23 163**	**26 505**

Altersgruppen in Jahren	Stkr. Goslar			Stkr. Hildesheim			Kreis Alfeld			Kreis Duderstadt			Kreis Einbeck insgesamt		
	insgesamt	männlich	weiblich	insgesamt	männlich	weiblich	insgesamt	männlich	weiblich	insgesamt	männlich	weiblich	insgesamt	männlich	weiblich
unter 6	2 313	1 213	1 100	6 162	3 201	2 961	5 147	2 690	2 457	3 592	1 836	1 756	2 811	1 412	1 399
6 bis unter 10	1 161	606	555	3 314	1 693	1 621	2 929	1 509	1 420	2 150	1 078	1 072	1 641	799	842
10 " " 14	1 331	683	648	3 864	1 968	1 896	3 274	1 664	1 610	2 381	1 187	1 194	1 812	965	847
14 " " 16	793	412	381	2 147	1 109	1 038	1 849	968	881	1 244	567	677	1 029	505	524
16 " " 18	930	388	542	2 444	1 122	1 322	1 742	925	817	1 101	501	600	972	528	444
18 " " 20	983	418	565	2 350	933	1 417	1 606	816	790	821	349	472	831	401	430
20 " " 21	207	78	129	519	153	366	316	109	207	186	58	128	154	47	107
21 " " 25	1 172	535	637	3 083	1 360	1 723	1 592	576	1 016	856	224	632	803	283	520
25 " " 30	2 701	1 462	1 239	6 240	3 133	3 107	4 130	2 130	2 000	2 107	956	1 151	2 041	1 032	1 009
30 " " 35	2 372	1 232	1 140	6 166	2 988	3 178	4 523	2 349	2 174	2 302	1 146	1 156	2 250	1 142	1 108
35 " " 40	2 210	1 129	1 081	5 952	2 865	3 087	4 374	2 242	2 132	2 040	1 019	1 021	2 227	1 089	1 138
40 " " 45	1 991	914	1 077	5 119	2 266	2 853	3 747	1 748	1 999	1 780	735	1 045	1 948	870	1 078
45 " " 50	1 483	655	828	4 468	1 925	2 543	3 074	1 368	1 706	1 603	639	964	1 606	705	901
50 " " 55	1 416	601	815	3 903	1 728	2 175	2 899	1 309	1 590	1 426	602	824	1 375	641	734
55 " " 60	1 277	596	681	3 356	1 503	1 853	2 538	1 191	1 347	1 215	533	682	1 310	602	708
60 " " 65	1 126	498	628	3 270	1 477	1 793	2 583	1 259	1 324	1 175	546	629	1 309	631	678
65 und darüber	2 089	896	1 193	6 322	2 769	3 553	4 826	2 358	2 468	2 346	1 066	1 280	2 514	1 233	1 281
Summe	**25 555**	**12 316**	**13 239**	**68 679**	**32 193**	**36 488**	**51 149**	**25 211**	**25 938**	**28 325**	**13 042**	**15 283**	**26 633**	**12 885**	**13 748**

Altersgruppen in Jahren	Kreis Einbeck, Stadt Einbeck			Lkr. Göttingen			Lkr. Goslar			Lkr. Hildesheim			Kreis Marienburg i. Hann.		
	insgesamt	männlich	weiblich	insgesamt	männlich	weiblich	insgesamt	männlich	weiblich	insgesamt	männlich	weiblich	insgesamt	männlich	weiblich
unter 6	1 067	522	545	4 134	2 107	2 027	4 285	2 177	2 108	3 694	1 943	1 751	3 905	2 021	1 884
6 bis unter 10	574	271	303	2 363	1 206	1 157	2 550	1 280	1 270	2 093	1 109	984	2 252	1 130	1 122
10 " " 14	647	358	289	2 605	1 373	1 232	2 639	1 318	1 321	2 232	1 148	1 084	2 375	1 166	1 209
14 " " 16	363	191	172	1 466	677	789	1 421	748	673	1 308	667	641	1 448	713	735
16 " " 18	359	198	161	1 414	770	644	1 617	926	691	1 237	628	609	1 406	723	683
18 " " 20	313	122	191	1 354	682	672	1 865	1 178	687	1 191	608	583	1 253	662	591
20 " " 21	54	6	48	313	155	158	361	217	144	250	113	137	240	104	136
21 " " 25	369	131	238	1 552	714	838	1 829	1 024	805	1 170	483	687	1 215	485	730
25 " " 30	807	396	411	3 629	1 979	1 650	4 384	2 759	1 625	3 069	1 600	1 469	3 201	1 683	1 518
30 " " 35	850	407	443	3 374	1 744	1 630	4 204	2 541	1 663	3 015	1 611	1 404	3 236	1 732	1 504
35 " " 40	834	394	440	3 043	1 555	1 488	3 967	2 280	1 687	2 735	1 402	1 333	3 084	1 588	1 496
40 " " 45	728	313	415	2 532	1 206	1 326	3 196	1 679	1 517	2 215	1 058	1 157	2 528	1 148	1 380
45 " " 50	591	243	348	2 086	938	1 148	2 448	1 204	1 244	1 877	858	1 019	2 128	971	1 157
50 " " 55	560	251	309	1 981	909	1 072	2 006	951	1 055	1 538	699	839	1 962	880	1 082
55 " " 60	500	222	278	1 764	841	923	1 670	792	878	1 386	636	750	1 791	821	970
60 " " 65	508	242	266	1 638	816	822	1 490	682	808	1 480	719	761	1 735	807	928
65 und darüber	922	435	487	3 146	1 586	1 560	3 237	1 568	1 669	2 621	1 225	1 396	3 602	1 770	1 832
Summe	**10 046**	**4 702**	**5 344**	**38 394**	**19 258**	**19 136**	**43 169**	**23 324**	**19 845**	**33 111**	**16 507**	**16 604**	**37 361**	**18 404**	**18 957**

Noch: Übersicht 7. Die Ständige Bevölkerung[1]) im Deutschen Reich, sowie den Gemeinden mit 10 000 und mehr Einwohnern

Altersgruppen in Jahren	Kreis Münden (Hann. Münden) insgesamt			Kreis Münden (Hann. Münden), Stadt Münden (Hann. Münden)			Kreis Northeim insgesamt			Kreis Northeim, Stadt Northeim			Kreis Osterode am Harz		
	insgesamt	männlich	weiblich	insgesamt	männlich	weiblich	insgesamt	männlich	weiblich	insgesamt	männlich	weiblich	insgesamt	männlich	weiblich
unter 6	3 041	1 608	1 433	1 282	670	612	6 404	3 297	3 107	1 151	592	559	5 249	2 697	2 552
6 bis " 10	1 751	908	843	716	365	351	3 607	1 847	1 760	582	293	289	2 987	1 554	1 433
10 " " 14	2 103	1 064	1 039	903	458	445	3 971	1 997	1 974	650	343	307	3 429	1 829	1 600
14 " " 16	1 140	609	531	464	228	236	2 138	1 024	1 114	350	167	183	1 889	904	985
16 " " 18	1 169	561	608	553	226	327	2 151	1 141	1 010	387	183	204	1 932	931	971
18 " " 20	1 039	462	577	512	190	322	1 840	887	953	369	132	237	1 862	816	1 046
20 " " 21	216	72	144	108	30	78	406	146	260	76	17	59	363	120	243
21 " " 25	1 080	416	664	546	224	322	1 904	689	1 215	461	169	292	1 697	600	1 097
25 " " 30	2 524	1 321	1 203	1 207	620	587	5 068	2 593	2 475	1 024	509	515	4 484	2 221	2 263
30 " " 35	2 577	1 271	1 306	1 143	556	587	5 183	2 788	2 395	919	482	437	4 508	2 383	2 125
35 " " 40	2 448	1 226	1 222	1 079	531	548	4 662	2 406	2 256	879	416	463	4 171	2 129	2 042
40 " " 45	2 081	944	1 137	977	434	543	3 912	1 806	2 106	818	358	460	3 406	1 573	1 833
45 " " 50	1 766	772	994	828	350	478	3 336	1 457	1 879	748	309	439	2 892	1 290	1 602
50 " " 55	1 525	660	865	697	279	418	3 047	1 398	1 649	646	309	337	2 607	1 175	1 432
55 " " 60	1 383	650	733	622	288	334	2 791	1 328	1 463	562	259	303	2 357	1 110	1 247
60 " " 65	1 336	625	711	586	257	329	2 646	1 340	1 306	496	241	255	2 247	1 065	1 182
65 und darüber	2 555	1 260	1 295	1 123	526	597	4 793	2 410	2 383	915	407	508	4 302	2 062	2 240
Summe	29 734	14 429	15 305	13 346	6 232	7 114	57 859	28 554	29 305	11 033	5 186	5 847	50 402	24 509	25 893

Altersgruppen in Jahren	Kreis Peine insgesamt			Kreis Peine, Stadt Peine			Kreis Zellerfeld insgesamt			Kreis Zellerfeld, Stadt Clausthal-Zellerfeld			Reg.-Bez. Lüneburg		
	insgesamt	männlich	weiblich	insgesamt	männlich	weiblich	insgesamt	männlich	weiblich	insgesamt	männlich	weiblich	insgesamt	männlich	weiblich
unter 6	5 790	2 960	2 830	1 763	916	847	2 581	1 321	1 260	1 065	526	539	57 841	29 657	28 184
6 bis " 10	3 063	1 532	1 531	950	476	474	1 368	699	669	578	278	300	31 375	16 033	15 342
10 " " 14	3 489	1 782	1 707	1 177	601	576	1 568	811	757	634	325	309	33 842	17 371	16 471
14 " " 16	1 986	1 085	901	611	331	280	933	459	474	354	192	162	20 366	10 154	10 212
16 " " 18	2 000	1 098	902	648	331	317	1 139	554	585	447	237	210	19 836	10 160	9 676
18 " " 20	1 731	887	844	538	227	311	1 161	627	534	450	276	174	18 825	9 680	9 145
20 " " 21	410	186	224	115	38	77	235	108	127	96	47	49	4 326	2 053	2 273
21 " " 25	1 807	652	1 155	531	155	376	1 027	449	578	455	227	228	20 794	8 861	11 933
25 " " 30	4 837	2 446	2 391	1 493	734	764	2 445	1 342	1 103	1 045	584	461	51 050	28 666	22 384
30 " " 35	5 259	2 783	2 476	1 695	830	865	2 368	1 270	1 098	926	519	407	47 512	26 622	20 890
35 " " 40	4 960	2 593	2 367	1 755	907	848	2 467	1 303	1 164	968	511	457	43 333	23 736	19 597
40 " " 45	4 333	2 075	2 258	1 614	787	827	1 978	910	1 068	809	372	437	36 337	17 910	18 427
45 " " 50	3 471	1 652	1 819	1 161	556	605	1 668	739	929	678	297	381	31 550	14 852	16 698
50 " " 55	3 019	1 406	1 613	986	443	543	1 614	703	911	658	271	387	28 702	13 782	14 920
55 " " 60	2 658	1 218	1 440	820	381	439	1 478	657	821	608	281	327	25 367	12 646	12 721
60 " " 65	2 594	1 274	1 320	839	412	427	1 410	641	769	532	231	301	23 675	11 874	11 801
65 und darüber	4 859	2 401	2 458	1 596	746	850	2 512	998	1 514	1 009	365	644	45 317	22 751	22 566
Summe	56 286	28 030	28 236	18 297	8 871	9 426	27 952	13 591	14 361	11 312	5 539	5 773	540 048	276 808	263 240

Altersgruppen in Jahren	Stkr. Celle			Stkr. Lüneburg			Kreis Burgdorf insgesamt			Kreis Burgdorf, Stadt Lehrte			Lkr. Celle		
	insgesamt	männlich	weiblich	insgesamt	männlich	weiblich	insgesamt	männlich	weiblich	insgesamt	männlich	weiblich	insgesamt	männlich	weiblich
unter 6	3 589	1 833	1 756	3 310	1 637	1 673	6 537	3 346	3 191	1 117	556	561	6 387	3 235	3 152
6 bis " 10	1 812	952	860	1 637	856	781	3 455	1 742	1 713	587	308	279	3 318	1 651	1 667
10 " " 14	1 935	1 004	931	1 883	948	935	3 798	1 954	1 844	709	382	327	3 650	1 867	1 783
14 " " 16	1 041	544	497	927	479	448	2 366	1 161	1 205	413	219	194	2 316	1 227	1 089
16 " " 18	1 235	573	662	1 070	487	583	2 244	1 137	1 107	398	195	203	1 889	968	921
18 " " 20	1 204	474	730	1 037	419	618	2 137	1 053	1 084	390	157	233	1 852	987	865
20 " " 21	267	77	190	228	70	158	567	292	275	87	29	58	381	194	187
21 " " 25	1 816	821	995	1 386	484	902	2 269	839	1 430	410	129	281	2 227	1 040	1 187
25 " " 30	4 063	2 229	1 834	3 230	1 641	1 589	5 484	2 883	2 601	1 026	526	500	5 276	3 012	2 264
30 " " 35	3 326	1 775	1 551	2 972	1 537	1 435	5 401	2 895	2 506	972	508	464	4 518	2 536	1 982
35 " " 40	2 921	1 556	1 365	2 839	1 424	1 415	5 069	2 678	2 391	932	478	454	3 944	2 164	1 780
40 " " 45	2 520	1 204	1 316	2 392	1 114	1 278	4 291	2 053	2 238	939	409	530	3 249	1 543	1 706
45 " " 50	2 252	1 031	1 221	2 221	986	1 235	3 708	1 753	1 955	878	396	482	2 759	1 279	1 480
50 " " 55	1 948	915	1 033	1 976	885	1 091	3 501	1 703	1 798	809	430	379	2 507	1 229	1 278
55 " " 60	1 637	798	839	1 786	845	941	2 915	1 449	1 466	643	325	318	2 187	1 123	1 064
60 " " 65	1 449	695	754	1 535	729	806	2 709	1 313	1 396	526	228	298	2 127	1 108	1 019
65 und darüber	2 607	1 150	1 457	3 106	1 386	1 720	4 955	2 556	2 399	893	444	449	3 718	1 865	1 853
Summe	35 622	17 631	17 991	33 535	15 927	17 608	61 406	30 807	30 599	11 729	5 719	6 010	52 305	27 028	25 277

Altersgruppen in Jahren	Kreis Dannenberg			Kreis Fallingbostel			Kreis Gifhorn			Kreis Harburg			Lkr. Lüneburg		
	insgesamt	männlich	weiblich	insgesamt	männlich	weiblich	insgesamt	männlich	weiblich	insgesamt	männlich	weiblich	insgesamt	männlich	weiblich
unter 6	3 898	2 068	1 830	4 131	2 184	1 947	7 288	3 707	3 581	7 090	3 660	3 430	5 103	2 640	2 463
6 bis " 10	2 237	1 101	1 136	2 330	1 224	1 106	3 992	2 055	1 937	4 034	2 025	2 009	2 809	1 466	1 343
10 " " 14	2 569	1 305	1 264	2 400	1 213	1 187	4 193	2 171	2 022	4 216	2 141	2 075	3 089	1 624	1 465
14 " " 16	1 589	920	669	1 333	653	680	2 487	1 218	1 269	2 691	1 225	1 466	1 992	1 063	929
16 " " 18	1 491	821	670	1 444	813	631	2 521	1 322	1 199	2 549	1 278	1 271	1 786	932	854
18 " " 20	1 367	734	633	1 678	993	685	2 469	1 384	1 085	2 135	1 092	1 043	1 572	846	726
20 " " 21	323	171	152	432	254	178	528	268	260	443	203	240	355	185	170
21 " " 25	1 170	433	737	1 726	854	872	2 545	1 156	1 389	2 085	769	1 316	1 921	989	932
25 " " 30	3 085	1 606	1 479	4 187	2 633	1 554	7 180	4 410	2 770	5 545	2 975	2 570	4 242	2 430	1 812
30 " " 35	3 147	1 644	1 503	3 733	2 229	1 504	7 094	4 561	2 533	5 490	2 942	2 548	3 704	2 078	1 626
35 " " 40	3 149	1 669	1 480	3 360	1 932	1 428	6 293	3 782	2 511	5 008	2 649	2 359	3 413	1 854	1 559
40 " " 45	2 767	1 294	1 473	2 625	1 350	1 275	5 234	2 959	2 275	4 258	2 066	2 192	2 903	1 367	1 536
45 " " 50	2 452	1 113	1 339	2 199	1 064	1 135	4 392	2 320	2 072	3 724	1 733	1 991	2 537	1 164	1 373
50 " " 55	2 418	1 162	1 256	2 090	1 060	1 030	3 593	1 790	1 803	3 457	1 602	1 855	2 366	1 105	1 261
55 " " 60	2 194	1 063	1 131	1 758	927	831	3 123	1 551	1 572	3 262	1 631	1 631	2 185	1 086	1 099
60 " " 65	2 190	1 049	1 141	1 586	827	759	2 900	1 474	1 426	3 011	1 552	1 459	2 113	1 056	1 057
65 und darüber	4 484	2 257	2 227	2 973	1 518	1 455	5 503	2 850	2 653	6 033	3 215	2 818	4 358	2 265	2 093
Summe	40 530	20 410	20 120	39 985	21 728	18 257	71 335	38 978	32 357	65 031	32 758	32 273	46 448	24 150	22 298

[1]), [2]) und [3]) vgl. Anm. [1]), [2]) und [3]) auf Seite 112/113.

in den Reichsteilen, größeren und kleineren Verwaltungsbezirken nach wichtigen Altersgruppen am 17. Mai 1939[2])

Altersgruppen in Jahren	Kreis Soltau			Kreis Uelzen insgesamt			Kreis Uelzen, Stadt Uelzen			Reg.-Bez. Stade[3])			Stkr. Cuxhaven		
	insgesamt	männlich	weiblich	insgesamt	männlich	weiblich	insgesamt	männlich	weiblich	insgesamt	männlich	weiblich	insgesamt	männlich	weiblich
unter 6	3 870	1 957	1 913	6 638	3 390	3 248	1 396	702	694	54 404	27 920	26 484	3 689	1 880	1 809
6 bis unter 10	2 012	1 054	958	3 739	1 907	1 832	749	361	388	29 500	15 136	14 364	1 750	890	860
10 „ „ 14	2 226	1 170	1 056	3 883	1 974	1 909	818	410	408	31 813	16 267	15 546	1 696	860	836
14 „ „ 16	1 307	600	707	2 317	1 064	1 253	429	210	219	17 351	8 578	8 773	817	386	431
16 „ „ 18	1 149	599	550	2 458	1 230	1 228	449	227	222	18 174	9 368	8 806	1 007	449	558
18 „ „ 20	1 063	582	481	2 311	1 116	1 195	493	206	287	17 634	9 108	8 526	1 141	465	676
20 „ „ 21	246	98	148	556	241	315	106	32	74	4 027	1 780	2 247	266	81	185
21 „ „ 25	1 278	563	715	2 371	913	1 458	525	163	362	19 801	8 692	11 109	1 633	669	964
25 „ „ 30	3 116	1 827	1 289	5 642	3 020	2 622	1 296	630	666	46 069	24 782	21 287	3 340	1 665	1 675
30 „ „ 35	2 899	1 635	1 264	5 228	2 790	2 438	1 272	645	627	43 371	23 272	20 099	3 327	1 652	1 675
35 „ „ 40	2 655	1 518	1 137	4 682	2 510	2 172	1 134	557	577	38 982	20 373	18 609	2 863	1 479	1 384
40 „ „ 45	2 153	1 084	1 069	3 945	1 876	2 069	1 014	476	538	32 302	14 882	17 420	2 205	1 012	1 193
45 „ „ 50	1 822	866	956	3 484	1 543	1 941	1 007	422	585	28 455	13 112	15 343	1 867	878	989
50 „ „ 55	1 535	779	756	3 311	1 552	1 759	949	432	517	26 380	12 802	13 578	1 581	783	798
55 „ „ 60	1 453	800	653	2 867	1 373	1 494	720	348	372	23 827	11 888	11 939	1 251	636	615
60 „ „ 65	1 322	710	612	2 733	1 361	1 372	697	339	358	21 460	10 922	10 538	951	469	482
65 und darüber	2 363	1 182	1 181	5 217	2 507	2 710	1 213	541	672	39 930	20 065	19 865	1 662	772	890
Summe	**32 469**	**17 024**	**15 445**	**61 332**	**30 367**	**31 015**	**14 267**	**6 701**	**7 566**	**493 480**	**248 947**	**244 533**	**31 046**	**15 028**	**16 020**

Altersgruppen in Jahren	Stkr. Wesermünde[3])			Kreis Bremervörde			Kreis Land Hadeln			Kreis Osterholz[3]) insgesamt			Kreis Rotenburg (Hann.)		
	insgesamt	männlich	weiblich	insgesamt	männlich	weiblich	insgesamt	männlich	weiblich	insgesamt	männlich	weiblich	insgesamt	männlich	weiblich
unter 6	10 383	5 329	5 054	5 717	2 960	2 757	4 911	2 587	2 324	4 705	2 418	2 287	3 934	1 987	1 947
6 bis unter 10	5 482	2 770	2 712	3 236	1 684	1 552	2 745	1 364	1 381	2 623	1 344	1 279	2 174	1 149	1 025
10 „ „ 14	5 783	2 954	2 829	3 461	1 764	1 697	2 894	1 492	1 402	3 066	1 540	1 526	2 343	1 233	1 110
14 „ „ 16	2 710	1 400	1 310	1 950	974	976	1 715	887	828	1 569	784	785	1 373	653	720
16 „ „ 18	3 522	1 782	1 740	1 847	952	895	1 577	840	737	1 579	835	744	1 380	699	681
18 „ „ 20	3 802	1 830	1 972	1 620	870	750	1 466	748	718	1 506	846	660	1 214	651	563
20 „ „ 21	865	286	579	379	188	191	313	140	173	323	160	163	298	148	150
21 „ „ 25	5 440	2 791	2 649	1 572	615	957	1 394	522	872	1 442	620	822	1 333	556	777
25 „ „ 30	10 992	5 807	5 185	3 962	2 098	1 864	3 734	2 024	1 710	3 671	2 014	1 657	3 324	1 867	1 457
30 „ „ 35	10 969	5 893	5 076	3 618	1 999	1 619	3 411	1 796	1 615	3 483	1 936	1 547	2 932	1 607	1 325
35 „ „ 40	9 469	4 865	4 604	3 372	1 771	1 601	3 220	1 691	1 529	3 278	1 737	1 541	2 692	1 415	1 277
40 „ „ 45	7 759	3 532	4 227	2 837	1 321	1 516	2 663	1 239	1 424	2 768	1 281	1 487	2 126	981	1 145
45 „ „ 50	7 280	3 376	3 904	2 401	1 107	1 294	2 521	1 126	1 395	2 277	1 082	1 195	1 857	843	1 014
50 „ „ 55	6 713	3 268	3 445	2 182	1 038	1 144	2 368	1 130	1 238	2 114	1 041	1 073	1 722	873	849
55 „ „ 60	6 143	3 136	3 007	2 067	1 073	994	2 218	1 068	1 150	1 899	966	933	1 530	757	773
60 „ „ 65	5 231	2 734	2 497	1 827	951	876	2 079	1 033	1 046	1 744	887	857	1 310	643	667
65 und darüber	8 439	4 156	4 283	3 407	1 745	1 662	4 598	2 383	2 215	3 479	1 722	1 757	2 279	1 197	1 082
Summe	**110 982**	**55 909**	**55 073**	**45 455**	**23 110**	**22 345**	**43 827**	**22 070**	**21 757**	**41 526**	**21 213**	**20 313**	**33 821**	**17 259**	**16 562**

Altersgruppen in Jahren	Kreis Stade insgesamt			Kreis Stade, Stadt Stade			Kreis Verden[3]) insgesamt			Kreis Verden, Stadt Verden			Lkr. Wesermünde		
	insgesamt	männlich	weiblich	insgesamt	männlich	weiblich	insgesamt	männlich	weiblich	insgesamt	männlich	weiblich	insgesamt	männlich	weiblich
unter 6	9 589	4 832	4 757	1 908	940	968	5 733	3 023	2 710	1 231	631	600	5 743	2 904	2 839
6 bis unter 10	5 246	2 692	2 554	973	486	487	3 011	1 562	1 449	598	328	270	3 233	1 681	1 552
10 „ „ 14	5 737	2 882	2 855	1 023	475	548	3 184	1 672	1 512	647	334	313	3 649	1 870	1 779
14 „ „ 16	3 193	1 559	1 634	505	238	267	1 915	965	950	340	177	163	2 109	970	1 139
16 „ „ 18	3 303	1 678	1 625	559	248	311	1 933	1 047	886	362	182	180	2 026	1 086	940
18 „ „ 20	3 192	1 685	1 507	580	232	348	1 797	916	881	383	160	223	1 896	1 097	799
20 „ „ 21	712	332	380	127	39	88	380	163	217	66	21	45	491	282	209
21 „ „ 25	3 231	1 339	1 892	914	454	460	1 887	791	1 096	522	254	268	1 869	789	1 080
25 „ „ 30	7 775	4 213	3 562	1 916	1 044	872	4 806	2 611	2 195	1 157	611	546	4 465	2 483	1 982
30 „ „ 35	7 130	3 844	3 286	1 559	792	767	4 585	2 431	2 154	951	480	471	3 916	2 114	1 802
35 „ „ 40	6 430	3 375	3 055	1 393	703	690	3 948	2 058	1 890	843	438	405	3 710	1 982	1 728
40 „ „ 45	5 392	2 508	2 884	1 218	550	668	3 479	1 580	1 899	814	367	447	3 073	1 428	1 645
45 „ „ 50	4 675	2 134	2 541	999	473	526	2 945	1 341	1 604	676	295	381	2 632	1 225	1 407
50 „ „ 55	4 321	2 051	2 270	869	425	444	2 858	1 374	1 484	635	284	351	2 521	1 244	1 277
55 „ „ 60	3 930	1 901	2 029	789	363	426	2 520	1 226	1 294	557	259	298	2 269	1 125	1 144
60 „ „ 65	3 850	1 897	1 953	723	348	375	2 376	1 191	1 185	542	271	271	2 092	1 117	975
65 und darüber	7 842	3 894	3 948	1 373	629	744	4 286	2 146	2 140	913	385	528	3 938	2 050	1 888
Summe	**85 548**	**42 816**	**42 732**	**17 428**	**8 439**	**8 989**	**51 643**	**26 097**	**25 546**	**11 237**	**5 477**	**5 760**	**49 632**	**25 447**	**24 185**

Altersgruppen in Jahren	Reg.-Bez. Osnabrück			Stkr. Osnabrück			Kreis Aschendorf-Hümmling insgesamt			Kreis Aschendorf-Hümmling, Stadt Papenburg			Kreis Bersenbrück		
	insgesamt	männlich	weiblich	insgesamt	männlich	weiblich	insgesamt	männlich	weiblich	insgesamt	männlich	weiblich	insgesamt	männlich	weiblich
unter 6	61 181	31 028	30 153	8 762	4 411	4 351	8 022	4 080	3 942	1 737	872	865	6 836	3 465	3 371
6 bis unter 10	35 176	17 970	17 206	4 685	2 394	2 291	4 608	2 336	2 272	1 005	505	500	4 123	2 112	2 011
10 „ „ 14	36 866	18 725	18 141	5 494	2 743	2 751	4 399	2 245	2 154	997	500	497	4 195	2 184	2 011
14 „ „ 16	19 650	9 903	9 747	2 866	1 484	1 382	2 198	1 180	1 018	499	258	241	2 442	1 168	1 274
16 „ „ 18	19 296	10 023	9 273	3 200	1 534	1 666	2 159	1 186	973	503	264	239	2 263	1 178	1 085
18 „ „ 20	16 897	8 134	8 763	3 159	1 296	1 863	1 785	915	870	425	195	230	1 967	984	983
20 „ „ 21	4 157	1 703	2 454	750	192	558	447	220	227	81	33	48	494	224	270
21 „ „ 25	20 745	8 094	12 651	4 154	1 263	2 891	2 682	1 394	1 288	441	138	303	2 402	968	1 434
25 „ „ 30	49 496	26 402	23 094	9 658	4 566	5 092	7 252	4 875	2 377	1 068	516	552	5 397	2 819	2 578
30 „ „ 35	45 754	24 717	21 037	9 245	4 394	4 851	6 416	4 383	2 033	977	500	477	4 846	2 496	2 350
35 „ „ 40	40 440	21 768	18 672	8 393	4 127	4 266	5 646	3 895	1 751	785	397	388	4 347	2 272	2 075
40 „ „ 45	31 795	15 438	16 357	7 424	3 334	4 090	3 838	2 337	1 501	599	271	328	3 478	1 632	1 846
45 „ „ 50	26 387	12 318	14 069	6 551	2 906	3 645	2 934	1 674	1 260	529	220	309	2 781	1 263	1 518
50 „ „ 55	23 778	11 111	12 667	6 120	2 749	3 371	2 264	1 176	1 088	457	202	255	2 698	1 236	1 462
55 „ „ 60	20 906	10 109	10 797	5 319	2 511	2 808	1 956	979	977	433	204	229	2 438	1 220	1 218
60 „ „ 65	19 391	9 575	9 816	4 793	2 279	2 514	1 754	862	892	374	180	194	2 322	1 142	1 180
65 und darüber	33 512	16 344	17 168	7 345	3 347	3 998	3 359	1 687	1 672	727	310	417	4 136	2 057	2 079
Summe	**505 427**	**253 362**	**252 065**	**97 918**	**45 530**	**52 388**	**61 719**	**35 424**	**26 295**	**11 637**	**5 565**	**6 072**	**57 165**	**28 420**	**28 745**

Noch: Übersicht 7. Die Ständige Bevölkerung[1]) im Deutschen Reich sowie den Gemeinden mit 10 000 und mehr Einwohnern

Altersgruppen in Jahren	Kreis Grafschaft Bentheim insgesamt			Kreis Grafschaft Bentheim, Stadt Nordhorn			Kreis Lingen insgesamt			Kreis Lingen, Stadt Lingen			Kreis Melle		
	insgesamt	männlich	weiblich	insgesamt	männlich	weiblich	insgesamt	männlich	weiblich	insgesamt	männlich	weiblich	insgesamt	männlich	weiblich
unter 6	9 328	4 777	4 551	3 581	1 774	1 807	6 483	3 218	3 265	1 505	768	737	2 865	1 454	1 411
6 bis » 10	5 206	2 637	2 569	1 899	961	938	3 800	1 944	1 856	862	449	413	1 676	902	774
10 » » 14	5 178	2 593	2 585	1 781	866	915	4 041	2 062	1 979	981	525	456	1 798	926	872
14 » » 16	2 547	1 307	1 240	785	409	376	2 150	1 102	1 048	491	260	231	1 077	517	560
16 » » 18	2 527	1 326	1 201	857	444	413	2 072	1 115	957	510	268	242	1 005	518	487
18 » » 20	2 345	1 144	1 201	835	373	462	1 634	775	859	405	155	250	876	431	445
20 » » 21	552	221	331	200	51	149	453	186	267	112	36	76	225	119	106
21 » » 25	2 610	934	1 676	1 057	339	718	1 962	766	1 196	637	288	349	948	359	589
25 » » 30	6 400	3 210	3 190	2 670	1 239	1 431	4 126	2 136	1 990	1 242	669	573	2 508	1 263	1 245
30 » » 35	6 334	3 352	2 982	2 544	1 329	1 215	3 562	1 844	1 718	1 002	503	499	2 367	1 252	1 115
35 » » 40	5 297	2 866	2 431	1 985	1 090	895	3 209	1 594	1 615	955	465	490	2 114	1 037	1 077
40 » » 45	3 875	1 899	1 976	1 270	642	628	2 741	1 305	1 436	902	430	472	1 790	817	973
45 » » 50	3 099	1 408	1 691	946	439	507	2 392	1 101	1 291	849	407	442	1 554	701	853
50 » » 55	2 706	1 285	1 421	822	396	426	2 057	987	1 070	702	343	359	1 370	612	758
55 » » 60	2 257	1 084	1 173	682	333	349	1 886	974	912	569	302	267	1 331	607	724
60 » » 65	2 143	1 085	1 058	573	308	265	1 650	814	836	456	223	233	1 328	679	649
65 und darüber	3 668	1 887	1 781	803	412	391	2 900	1 455	1 445	674	297	377	2 424	1 155	1 269
Summe	66 072	33 015	33 057	23 290	11 405	11 885	47 118	23 378	23 740	12 854	6 388	6 466	27 256	13 349	13 907

Altersgruppen in Jahren	Kreis Meppen			Lkr. Osnabrück			Kreis Wittlage			Reg.-Bez. Aurich			Stkr. Emden		
	insgesamt	männlich	weiblich	insgesamt	männlich	weiblich	insgesamt	männlich	weiblich	insgesamt	männlich	weiblich	insgesamt	männlich	weiblich
unter 6	7 022	3 597	3 425	9 913	5 008	4 905	1 950	1 018	932	37 579	19 120	18 459	4 116	2 115	2 001
6 bis » 10	4 031	2 049	1 982	5 910	3 012	2 898	1 137	584	553	21 544	11 169	10 375	2 183	1 094	1 089
10 » » 14	4 010	2 090	1 920	6 441	3 241	3 200	1 310	641	669	22 530	11 432	11 098	2 289	1 152	1 137
14 » » 16	1 962	1 038	924	3 582	1 715	1 867	826	392	434	11 584	5 703	5 881	1 159	610	549
16 » » 18	1 976	1 090	886	3 328	1 685	1 643	766	391	375	11 677	5 958	5 719	1 396	733	663
18 » » 20	1 581	836	745	2 910	1 415	1 495	640	338	302	10 808	5 321	5 487	1 305	631	674
20 » » 21	420	192	228	676	274	402	140	75	65	2 588	1 142	1 446	286	98	188
21 » » 25	1 957	842	1 115	3 387	1 308	2 079	643	260	383	11 011	4 073	6 938	1 303	448	855
25 » » 30	4 463	2 527	1 936	8 020	4 135	3 885	1 672	871	801	25 773	13 305	12 468	3 376	1 751	1 625
30 » » 35	3 996	2 248	1 748	7 511	3 937	3 574	1 477	811	666	24 072	12 369	11 703	3 241	1 647	1 594
35 » » 40	3 478	1 926	1 552	6 487	3 320	3 167	1 469	731	738	21 551	11 077	10 474	2 718	1 382	1 336
40 » » 45	2 509	1 243	1 266	4 950	2 347	2 603	1 190	524	666	17 517	7 988	9 529	2 278	1 044	1 234
45 » » 50	2 008	961	1 047	4 070	1 850	2 220	998	454	544	14 785	6 761	8 024	2 058	918	1 140
50 » » 55	1 759	870	889	3 808	1 727	2 081	996	469	527	13 431	6 312	7 119	1 889	918	971
55 » » 60	1 549	765	784	3 288	1 556	1 732	882	413	469	11 748	5 605	6 143	1 615	795	820
60 » » 65	1 370	692	678	3 146	1 582	1 564	885	440	445	10 824	5 258	5 566	1 321	662	659
65 und darüber	2 773	1 392	1 381	5 205	2 521	2 684	1 702	843	859	22 276	10 464	11 812	2 213	976	1 237
Summe	46 884	24 358	22 506	82 632	40 633	41 999	18 683	9 255	9 428	291 298	143 057	148 241	34 746	16 974	17 772

Altersgruppen in Jahren	Kreis Aurich, Ostfriesland			Kreis Leer insgesamt			Kreis Leer, Stadt Leer			Kreis Norden insgesamt			Kreis Norden, Stadt Norden		
	insgesamt	männlich	weiblich	insgesamt	männlich	weiblich	insgesamt	männlich	weiblich	insgesamt	männlich	weiblich	insgesamt	männlich	weiblich
unter 6	7 105	3 629	3 476	12 791	6 527	6 264	1 595	808	787	8 000	4 009	3 991	1 390	688	702
6 bis » 10	4 291	2 195	2 096	7 337	3 834	3 503	886	466	420	4 582	2 342	2 240	831	405	426
10 » » 14	4 466	2 278	2 188	7 695	3 931	3 764	976	481	495	4 872	2 472	2 400	947	499	448
14 » » 16	2 229	1 102	1 127	3 913	1 952	1 961	480	245	235	2 499	1 160	1 339	441	229	212
16 » » 18	2 130	1 111	1 019	3 912	1 961	1 951	518	239	279	2 552	1 231	1 321	462	223	239
18 » » 20	1 862	977	885	3 526	1 721	1 805	467	181	286	2 480	1 135	1 345	418	186	232
20 » » 21	486	220	266	871	388	483	89	30	59	575	248	327	92	34	58
21 » » 25	1 829	679	1 150	3 784	1 457	2 327	553	207	346	2 503	898	1 605	438	141	297
25 » » 30	4 340	2 248	2 092	8 725	4 458	4 267	1 236	629	607	5 519	2 764	2 755	1 028	505	523
30 » » 35	4 146	2 128	2 018	8 238	4 252	3 986	1 278	613	665	4 979	2 479	2 500	985	445	540
35 » » 40	3 681	1 915	1 766	7 410	3 824	3 586	1 144	561	583	4 533	2 305	2 228	945	469	476
40 » » 45	2 955	1 362	1 593	5 971	2 737	3 234	943	427	516	3 646	1 584	2 062	755	333	422
45 » » 50	2 569	1 179	1 390	4 918	2 233	2 685	786	362	424	3 129	1 404	1 725	675	295	380
50 » » 55	2 323	1 068	1 255	4 471	2 089	2 382	619	279	340	2 851	1 340	1 511	667	302	365
55 » » 60	2 003	951	1 052	4 027	1 875	2 152	607	248	359	2 412	1 138	1 274	577	258	319
60 » » 65	1 817	926	891	3 909	1 858	2 051	573	272	301	2 244	1 032	1 212	522	225	297
65 und darüber	4 080	1 929	2 151	7 760	3 592	4 168	1 158	488	670	4 850	2 284	2 566	1 133	516	617
Summe	52 312	25 897	26 415	99 258	48 689	50 569	13 909	6 536	7 372	62 226	29 825	32 401	12 306	5 753	6 553

Altersgruppen in Jahren	Kreis Wittmund			Prov. Westfalen			Reg.-Bez. Münster			Stkr. Bocholt			Stkr. Bottrop		
	insgesamt	männlich	weiblich	insgesamt	männlich	weiblich	insgesamt	männlich	weiblich	insgesamt	männlich	weiblich	insgesamt	männlich	weiblich
unter 6	5 567	2 840	2 727	554 599	283 710	270 889	190 691	97 072	93 619	4 918	2 528	2 390	9 978	5 027	4 951
6 bis » 10	3 151	1 704	1 447	319 402	162 742	156 660	112 627	57 315	55 312	2 592	1 285	1 307	6 294	3 142	3 152
10 » » 14	3 208	1 599	1 609	363 021	184 000	179 021	125 038	62 961	62 077	2 755	1 419	1 336	7 108	3 643	3 465
14 » » 16	1 784	879	905	190 982	96 761	94 221	63 297	32 113	31 184	1 449	698	751	2 831	1 563	1 268
16 » » 18	1 687	922	765	196 880	100 460	96 420	63 389	32 894	30 495	1 465	710	755	3 240	1 810	1 430
18 » » 20	1 635	857	778	172 035	81 009	91 026	53 038	25 681	27 357	1 244	519	725	2 639	1 366	1 273
20 » » 21	370	188	182	41 781	14 709	27 072	13 605	5 138	8 467	245	70	175	690	235	455
21 » » 25	1 592	591	1 001	199 783	69 962	129 821	62 654	21 722	40 932	1 370	372	998	2 907	1 022	1 885
25 » » 30	3 813	2 084	1 729	477 182	235 806	241 376	145 669	71 474	74 195	3 188	1 495	1 693	7 231	3 491	3 740
30 » » 35	3 468	1 863	1 605	490 600	246 605	243 995	145 426	73 103	72 323	3 334	1 580	1 754	7 717	3 939	3 778
35 » » 40	3 209	1 651	1 558	454 093	231 662	222 431	133 038	68 156	64 382	2 877	1 429	1 448	7 710	4 122	3 588
40 » » 45	2 667	1 261	1 406	363 855	172 223	191 632	104 106	49 545	54 561	2 141	990	1 151	6 228	3 041	3 187
45 » » 50	2 111	1 027	1 084	299 510	136 736	162 774	85 232	38 879	46 353	1 682	719	963	4 731	2 209	2 522
50 » » 55	1 897	897	1 000	270 084	128 323	141 761	77 339	37 120	40 219	1 475	672	803	4 222	2 091	2 131
55 » » 60	1 691	846	845	232 349	113 540	118 809	66 102	32 707	33 395	1 311	622	689	3 281	1 716	1 565
60 » » 65	1 533	780	753	207 456	103 998	103 458	58 486	29 523	28 963	1 224	588	636	2 842	1 446	1 396
65 und darüber	3 373	1 683	1 690	313 179	152 135	161 044	85 992	42 238	43 754	1 783	844	939	3 732	1 876	1 856
Summe	42 756	21 672	21 084	5 146 791	2 514 381	2 632 410	1 585 729	777 641	808 088	35 053	16 540	18 513	83 381	41 739	41 642

[1]) und [2]) vgl. Anm. [1]) und [2]) auf Seite 112/113.

in den Reichsteilen, größeren und kleineren Verwaltungsbezirken
nach wichtigen Altersgruppen am 17. Mai 1939[2])

Altersgruppen in Jahren	Stkr. Gelsenkirchen			Stkr. Gladbeck			Stkr. Münster i. W.			Stkr. Recklinghausen			Kreis Ahaus insgesamt		
	insgesamt	männlich	weiblich	insgesamt	männlich	weiblich	insgesamt	männlich	weiblich	insgesamt	männlich	weiblich	insgesamt	männlich	weiblich
unter 6	33 388	17 060	16 328	6 804	3 481	3 323	12 823	6 575	6 248	9 169	4 665	4 504	11 676	5 982	5 694
6 bis » 10	20 224	10 332	9 892	4 125	2 144	1 981	6 520	3 264	3 256	5 321	2 761	2 560	6 866	3 517	3 349
10 » » 14	23 288	11 729	11 559	4 930	2 520	2 410	6 982	3 587	3 395	6 196	3 137	3 059	6 844	3 476	3 368
14 » » 16	9 608	5 105	4 503	1 928	1 087	841	4 021	1 914	2 107	3 067	1 627	1 440	3 457	1 701	1 756
16 » » 18	11 756	6 256	5 500	2 151	1 183	968	4 524	2 000	2 524	3 260	1 705	1 555	3 230	1 604	1 626
18 » » 20	10 264	5 192	5 072	1 723	926	797	4 552	1 566	2 986	2 661	1 315	1 346	2 595	1 252	1 343
20 » » 21	2 446	872	1 574	419	154	265	1 319	377	942	745	276	469	675	285	390
21 » » 25	11 345	3 723	7 622	1 995	660	1 335	7 745	3 054	4 691	3 213	1 066	2 147	3 206	1 016	2 190
25 » » 30	28 286	13 590	14 696	4 823	2 307	2 516	15 292	7 520	7 772	7 781	3 768	4 013	6 990	3 347	3 643
30 » » 35	31 158	15 745	15 413	5 532	2 764	2 768	13 354	6 276	7 078	8 382	4 146	4 236	6 816	3 343	3 473
35 » » 40	29 974	15 556	14 418	5 443	2 842	2 601	11 496	5 495	6 001	7 952	4 029	3 923	5 972	3 084	2 888
40 » » 45	24 224	11 943	12 281	4 223	2 095	2 128	9 366	4 150	5 216	6 218	3 080	3 138	4 243	2 030	2 213
45 » » 50	19 617	9 098	10 519	3 462	1 619	1 843	8 074	3 540	4 534	5 151	2 375	2 776	3 523	1 572	1 951
50 » » 55	17 557	8 677	8 880	3 234	1 545	1 689	7 103	3 191	3 912	4 678	2 222	2 456	3 132	1 525	1 607
55 » » 60	14 273	7 080	7 193	2 697	1 360	1 337	6 162	2 848	3 314	3 950	1 921	2 029	2 734	1 329	1 405
60 » » 65	12 345	6 195	6 150	2 281	1 178	1 103	5 275	2 426	2 849	3 714	1 919	1 795	2 537	1 281	1 256
65 und darüber	17 752	8 445	9 307	2 940	1 443	1 497	8 152	3 463	4 689	4 844	2 427	2 417	4 181	2 213	1 968
Summe	**317 505**	**156 598**	**160 907**	**58 710**	**29 308**	**29 402**	**132 760**	**61 246**	**71 514**	**86 302**	**42 439**	**43 863**	**78 677**	**38 557**	**40 120**

Altersgruppen in Jahren	Kreis Ahaus, Stadt Gronau i. W.			Kreis Beckum insgesamt			Kreis Beckum, Stadt Ahlen			Kreis Beckum, Stadt Beckum			Kreis Borken		
	insgesamt	männlich	weiblich	insgesamt	männlich	weiblich	insgesamt	männlich	weiblich	insgesamt	männlich	weiblich	insgesamt	männlich	weiblich
unter 6	2 530	1 300	1 230	11 868	6 058	5 810	3 227	1 597	1 630	1 628	841	787	8 611	4 318	4 293
6 bis » 10	1 461	711	750	6 778	3 431	3 347	1 740	888	852	947	477	470	5 081	2 568	2 513
10 » » 14	1 451	752	699	8 048	4 080	3 968	2 170	1 069	1 101	1 045	544	501	5 382	2 670	2 712
14 » » 16	679	366	313	4 506	2 246	2 260	1 052	494	558	491	279	212	3 154	1 502	1 652
16 » » 18	707	317	390	4 126	2 141	1 985	971	460	511	463	245	218	2 630	1 448	1 182
18 » » 20	648	239	409	3 470	1 730	1 740	885	425	460	392	183	209	1 994	1 042	952
20 » » 21	172	44	128	851	347	504	219	72	147	93	25	68	508	225	283
21 » » 25	856	225	631	3 696	1 285	2 411	922	290	632	428	116	312	2 341	841	1 500
25 » » 30	1 915	820	1 095	8 797	4 467	4 330	2 362	1 137	1 225	1 188	585	603	5 066	2 521	2 545
30 » » 35	1 947	916	1 031	8 472	4 319	4 153	2 382	1 197	1 185	1 168	591	577	4 936	2 498	2 438
35 » » 40	1 676	872	804	7 810	4 047	3 763	2 425	1 292	1 133	1 044	543	501	4 095	2 083	2 012
40 » » 45	1 087	513	574	5 889	2 744	3 145	1 767	818	949	715	338	377	3 025	1 400	1 625
45 » » 50	859	380	479	5 057	2 364	2 693	1 455	684	771	612	271	341	2 518	1 142	1 376
50 » » 55	763	368	395	4 450	2 117	2 333	1 245	601	644	563	259	304	2 409	1 162	1 247
55 » » 60	620	297	323	3 913	2 012	1 901	1 006	540	466	471	240	231	2 183	1 116	1 067
60 » » 65	580	283	297	3 341	1 719	1 622	808	424	384	428	218	210	2 028	1 042	986
65 und darüber	872	409	463	5 098	2 527	2 571	1 061	512	549	655	313	342	3 272	1 734	1 538
Summe	**18 823**	**8 812**	**10 011**	**96 170**	**47 634**	**48 536**	**25 697**	**12 500**	**13 197**	**12 331**	**6 068**	**6 263**	**59 233**	**29 312**	**29 921**

Altersgruppen in Jahren	Kreis Coesfeld insgesamt			Kreis Coesfeld, Stadt Coesfeld			Kreis Coesfeld, Stadt Dülmen			Kreis Lüdinghausen insgesamt			Kreis Lüdinghausen, Gem. Bockum-Hövel		
	insgesamt	männlich	weiblich	insgesamt	männlich	weiblich	insgesamt	männlich	weiblich	insgesamt	männlich	weiblich	insgesamt	männlich	weiblich
unter 6	7 681	3 858	3 823	1 826	930	896	1 305	641	664	11 032	5 643	5 389	2 255	1 144	1 111
6 bis » 10	4 653	2 328	2 330	1 089	504	585	741	387	354	7 030	3 609	3 421	1 526	783	743
10 » » 14	5 117	2 635	2 482	1 178	575	603	805	410	395	7 951	4 035	3 916	1 667	844	823
14 » » 16	3 053	1 470	1 583	634	296	338	439	219	220	4 391	2 271	2 120	666	363	303
16 » » 18	2 636	1 361	1 275	544	257	287	455	234	221	3 733	1 993	1 740	624	346	278
18 » » 20	2 141	1 057	1 084	421	174	247	343	146	197	2 886	1 444	1 442	523	261	262
20 » » 21	573	216	357	113	31	82	80	25	55	770	319	451	146	56	90
21 » » 25	2 483	863	1 620	478	138	340	430	130	300	3 237	1 182	2 055	627	215	412
25 » » 30	5 320	2 684	2 636	1 213	560	653	979	482	497	7 446	3 717	3 729	1 539	796	743
30 » » 35	4 647	2 351	2 296	1 129	555	574	916	444	472	7 134	3 638	3 496	1 614	810	804
35 » » 40	4 119	2 092	2 027	987	486	501	788	394	394	6 480	3 344	3 136	1 443	756	687
40 » » 45	3 384	1 523	1 861	840	352	488	639	311	378	5 191	2 372	2 819	1 089	535	554
45 » » 50	2 751	1 201	1 550	701	312	389	524	234	290	4 269	1 953	2 316	814	383	431
50 » » 55	2 608	1 234	1 374	610	289	321	498	219	279	4 049	1 952	2 097	842	399	443
55 » » 60	2 289	1 114	1 175	568	275	293	434	205	229	3 694	1 891	1 803	763	401	362
60 » » 65	2 089	1 077	1 012	485	233	252	369	175	194	3 202	1 670	1 532	617	317	300
65 und darüber	3 431	1 705	1 726	715	334	381	609	274	335	4 624	2 356	2 268	646	320	326
Summe	**58 980**	**28 769**	**30 211**	**13 531**	**6 301**	**7 230**	**10 404**	**4 930**	**5 474**	**87 119**	**43 389**	**43 730**	**17 401**	**8 729**	**8 672**

Altersgruppen in Jahren	Kreis Lüdinghausen, Gem. Selm			Kreis Lüdinghausen, Stadt Werne a./Lippe			Lkr. Münster i. W.			Lkr. Recklinghausen insgesamt			Lkr. Recklinghausen, Stadt Datteln		
	insgesamt	männlich	weiblich	insgesamt	männlich	weiblich	insgesamt	männlich	weiblich	insgesamt	männlich	weiblich	insgesamt	männlich	weiblich
unter 6	1 574	801	773	1 680	840	840	7 865	4 006	3 859	23 727	12 009	11 718	2 430	1 227	1 203
6 bis » 10	999	530	469	1 030	534	496	4 434	2 287	2 147	14 612	7 415	7 197	1 532	784	748
10 » » 14	1 043	514	529	1 121	535	586	4 846	2 387	2 459	16 532	8 227	8 305	1 734	857	877
14 » » 16	403	217	186	517	256	261	3 271	1 496	1 775	7 683	4 156	3 527	716	384	332
16 » » 18	332	181	151	485	256	229	2 936	1 457	1 479	7 505	4 083	3 422	831	437	394
18 » » 20	235	106	129	345	161	184	2 472	1 140	1 332	5 928	3 126	2 802	650	367	283
20 » » 21	78	30	48	107	45	62	618	236	382	1 688	755	933	180	71	109
21 » » 25	333	128	205	429	147	282	2 881	993	1 888	6 791	2 430	4 361	662	230	432
25 » » 30	846	397	449	1 098	545	553	6 452	3 304	3 148	16 627	8 133	8 494	1 761	824	937
30 » » 35	803	427	376	1 102	551	551	5 460	2 838	2 622	17 637	9 036	8 601	1 919	949	970
35 » » 40	847	433	414	1 019	527	492	4 458	2 257	2 201	16 847	8 820	8 027	1 926	1 048	878
40 » » 45	695	326	369	791	364	427	3 530	1 621	1 909	12 787	6 280	6 507	1 455	708	747
45 » » 50	545	246	299	641	265	376	2 939	1 306	1 633	10 151	4 693	5 458	1 123	540	583
50 » » 55	497	235	262	585	299	286	2 690	1 263	1 427	9 256	4 501	4 755	1 058	536	522
55 » » 60	445	220	225	552	286	266	2 456	1 241	1 215	7 805	3 916	3 889	846	425	421
60 » » 65	412	224	188	482	247	235	2 322	1 172	1 150	6 802	3 562	3 240	716	378	338
65 und darüber	465	256	209	632	297	335	3 707	1 909	1 798	8 721	4 437	4 284	768	401	367
Summe	**10 552**	**5 271**	**5 281**	**12 616**	**6 155**	**6 461**	**63 337**	**30 913**	**32 424**	**191 099**	**95 579**	**95 520**	**20 307**	**10 166**	**10 141**

Noch: Übersicht 7. Die Ständige Bevölkerung[1]) im Deutschen Reich, sowie den Gemeinden mit 10 000 und mehr Einwohnern

Altersgruppen in Jahren	Lkr. Recklinghausen, Stadt Dorsten			Lkr. Recklinghausen, Stadt Haltern			Lkr. Recklinghausen, Stadt Herten			Lkr. Recklinghausen, Stadt Marl			Lkr. Recklinghausen, Gem. Oer-Erkenschwick		
	insgesamt	männlich	weiblich	insgesamt	männlich	weiblich	insgesamt	männlich	weiblich	insgesamt	männlich	weiblich	insgesamt	männlich	weiblich
unter 6	1 192	605	587	1 348	675	673	3 710	1 859	1 851	4 548	2 334	2 214	1 910	977	933
6 bis " 10	701	366	335	748	390	358	2 208	1 144	1 064	2 891	1 441	1 450	1 204	604	600
10 " " 14	819	385	434	871	430	441	2 598	1 297	1 301	3 045	1 524	1 521	1 398	701	697
14 " " 16	439	200	239	458	233	225	1 125	617	508	1 241	736	505	579	305	274
16 " " 18	472	199	273	410	200	210	1 214	661	553	1 211	686	525	553	324	229
18 " " 20	381	162	219	356	174	182	888	482	406	1 023	535	488	393	193	200
20 " " 21	98	35	63	95	37	58	267	123	144	288	125	163	126	67	59
21 " " 25	391	119	272	380	127	253	1 136	404	732	1 290	436	854	498	195	303
25 " " 30	820	378	442	892	430	462	2 892	1 426	1 466	3 238	1 628	1 610	1 354	637	717
30 " " 35	924	454	470	877	444	433	3 139	1 608	1 531	3 527	1 798	1 729	1 584	846	738
35 " " 40	824	376	448	790	365	425	3 075	1 611	1 464	3 346	1 889	1 457	1 464	784	680
40 " " 45	629	286	343	639	317	322	2 340	1 159	1 181	2 450	1 255	1 195	1 040	493	547
45 " " 50	526	222	304	472	214	258	1 834	833	1 001	1 934	909	1 025	841	412	429
50 " " 55	562	247	315	466	237	229	1 668	819	849	1 581	792	789	730	372	358
55 " " 60	466	232	234	429	200	229	1 404	652	752	1 254	649	605	636	311	325
60 " " 65	442	241	201	385	196	189	1 314	671	643	1 064	572	492	555	293	262
65 und darüber	646	296	350	490	250	240	1 885	920	965	1 151	567	584	638	327	311
Summe	10 332	4 803	5 529	10 106	4 919	5 187	32 697	16 286	16 411	35 082	17 876	17 206	15 503	7 841	7 662

Altersgruppen in Jahren	Lkr. Recklinghausen, Gem. Waltrop			Kreis Steinfurt insgesamt			Kreis Steinfurt, Gem. Borghorst			Kreis Steinfurt, Gem. Emsdetten			Kreis Steinfurt, Stadt Rheine		
	insgesamt	männlich	weiblich	insgesamt	männlich	weiblich	insgesamt	männlich	weiblich	insgesamt	männlich	weiblich	insgesamt	männlich	weiblich
unter 6	1 338	680	658	16 398	8 330	8 068	1 536	746	790	2 641	1 323	1 318	4 722	2 416	2 306
6 bis " 10	796	400	396	9 254	4 745	4 509	827	438	389	1 497	776	721	2 561	1 269	1 292
10 " " 14	824	400	424	9 523	4 780	4 743	824	399	425	1 433	729	704	2 610	1 296	1 314
14 " " 16	471	239	232	5 045	2 510	2 535	441	225	216	629	333	296	1 245	615	630
16 " " 18	481	266	215	5 076	2 475	2 601	467	239	228	798	351	447	1 320	632	688
18 " " 20	397	214	183	4 423	2 002	2 421	442	198	244	635	246	389	1 240	523	717
20 " " 21	108	52	56	1 016	346	670	98	35	63	133	31	102	282	81	201
21 " " 25	456	182	274	4 884	1 547	3 337	410	114	296	765	217	548	1 536	505	1 031
25 " " 30	1 099	554	545	11 462	5 543	5 919	1 049	497	552	1 696	801	895	3 535	1 682	1 853
30 " " 35	1 027	545	482	10 617	5 299	5 318	1 018	512	506	1 581	773	808	3 311	1 624	1 687
35 " " 40	958	489	469	8 922	4 471	4 451	808	404	404	1 325	645	680	2 729	1 377	1 352
40 " " 45	736	377	359	6 721	3 086	3 635	597	267	330	820	384	436	2 257	1 035	1 222
45 " " 50	592	264	328	5 480	2 489	2 991	521	249	272	682	296	386	1 686	758	928
50 " " 55	619	263	356	5 016	2 356	2 660	461	223	238	616	274	342	1 527	704	823
55 " " 60	557	298	259	4 434	2 129	2 305	444	194	250	601	282	319	1 270	632	638
60 " " 65	438	227	211	4 024	1 991	2 033	334	167	167	593	279	314	1 047	524	523
65 und darüber	556	294	262	6 211	3 150	3 061	592	286	306	790	431	359	1 490	726	764
Summe	11 453	5 744	5 709	118 506	57 249	61 257	10 869	5 193	5 676	17 235	8 171	9 064	34 368	16 399	17 969

Altersgruppen in Jahren	Kreis Tecklenburg insgesamt			Kreis Tecklenburg, Gem. Ibbenbüren			Kreis Tecklenburg, Stadt Lengerich			Kreis Warendorf			Reg.-Bez. Minden		
	insgesamt	männlich	weiblich	insgesamt	männlich	weiblich	insgesamt	männlich	weiblich	insgesamt	männlich	weiblich	insgesamt	männlich	weiblich
unter 6	10 173	5 167	5 006	1 813	897	916	1 257	617	640	4 580	2 365	2 215	95 381	48 937	46 444
6 bis " 10	6 066	3 091	2 975	1 045	493	552	792	403	389	2 772	1 396	1 376	55 534	28 474	27 060
10 " " 14	6 379	3 110	3 269	984	481	503	857	427	430	3 157	1 526	1 631	61 919	31 679	30 240
14 " " 16	3 684	1 819	1 865	532	290	242	466	252	214	2 149	948	1 201	35 776	17 498	18 278
16 " " 18	3 359	1 744	1 615	517	275	242	462	220	242	1 752	924	838	34 842	17 407	17 435
18 " " 20	2 662	1 305	1 357	350	199	151	402	165	237	1 384	699	685	31 719	14 396	17 323
20 " " 21	668	256	412	95	38	57	90	23	67	374	169	205	7 069	2 457	4 612
21 " " 25	2 939	1 067	1 872	449	174	275	493	169	324	1 621	601	1 020	36 867	13 196	23 671
25 " " 30	7 271	3 678	3 593	1 150	604	546	1 260	616	644	3 637	1 909	1 728	88 529	44 659	43 870
30 " " 35	6 888	3 599	3 289	1 106	604	502	1 335	665	670	3 342	1 732	1 610	85 314	43 308	42 006
35 " " 40	6 155	3 123	3 032	885	460	425	1 339	675	664	2 723	1 362	1 366	76 240	37 904	38 336
40 " " 45	4 774	2 242	2 532	664	334	330	989	471	518	2 162	948	1 214	60 914	27 512	33 402
45 " " 50	3 948	1 771	2 177	471	206	265	837	401	436	1 879	828	1 051	51 177	22 637	28 540
50 " " 55	3 644	1 729	1 915	442	211	231	754	376	378	1 816	883	933	47 139	21 562	25 577
55 " " 60	3 366	1 654	1 712	410	204	206	703	326	377	1 554	758	796	41 650	19 633	22 017
60 " " 65	2 905	1 463	1 442	326	168	160	616	318	298	1 555	794	761	38 162	18 755	19 407
65 und darüber	4 909	2 397	2 512	474	219	255	1 081	518	563	2 635	1 312	1 323	63 978	31 117	32 861
Summe	79 790	39 215	40 575	11 715	5 857	5 858	13 733	6 642	7 091	39 107	19 154	19 953	912 210	441 131	471 079

Altersgruppen in Jahren	Stkr. Bielefeld			Stkr. Herford			Lkr. Bielefeld insgesamt			Lkr. Bielefeld, Gem. Brackwede			Kreis Büren		
	insgesamt	männlich	weiblich	insgesamt	männlich	weiblich	insgesamt	männlich	weiblich	insgesamt	männlich	weiblich	insgesamt	männlich	weiblich
unter 6	10 065	5 138	4 927	3 709	1 892	1 817	7 314	3 718	3 596	1 470	732	738	5 407	2 826	2 581
6 bis " 10	5 386	2 764	2 622	2 114	1 073	1 041	3 988	2 023	1 965	815	425	390	3 395	1 726	1 669
10 " " 14	6 222	3 187	3 035	2 298	1 137	1 161	4 325	2 208	2 117	866	425	441	3 904	1 970	1 934
14 " " 16	3 590	1 686	1 904	1 183	598	585	2 682	1 220	1 462	437	205	232	2 290	1 122	1 168
16 " " 18	3 868	1 765	2 103	1 347	640	707	2 692	1 230	1 462	443	193	250	1 994	1 046	948
18 " " 20	3 951	1 490	2 461	1 350	561	789	2 481	1 066	1 415	492	218	274	1 580	840	740
20 " " 21	951	238	713	288	73	215	519	186	333	101	25	76	425	188	237
21 " " 25	5 009	1 571	3 438	1 799	652	1 147	2 712	893	1 819	472	138	334	1 629	633	996
25 " " 30	12 233	5 726	6 507	4 353	2 214	2 139	7 426	3 703	3 723	1 446	703	743	3 704	1 924	1 780
30 " " 35	12 505	6 011	6 494	4 052	2 018	2 034	7 876	3 987	3 889	1 615	814	801	3 472	1 885	1 587
35 " " 40	12 096	5 769	6 327	3 536	1 781	1 805	6 880	3 474	3 406	1 546	758	788	2 968	1 502	1 466
40 " " 45	10 182	4 541	5 641	2 973	1 372	1 601	5 202	2 386	2 816	1 289	601	688	2 447	1 094	1 353
45 " " 50	8 892	3 862	5 030	2 513	1 135	1 378	4 033	1 796	2 237	964	436	528	2 064	944	1 120
50 " " 55	8 173	3 673	4 500	2 350	1 073	1 277	3 539	1 592	1 947	841	381	460	1 920	873	1 047
55 " " 60	7 155	3 250	3 905	2 033	937	1 096	3 029	1 376	1 653	633	307	326	1 797	893	904
60 " " 65	6 559	3 134	3 425	1 834	901	933	2 779	1 312	1 467	625	286	339	1 659	876	783
65 und darüber	9 874	4 488	5 386	2 770	1 265	1 505	4 739	2 252	2 487	920	436	484	2 664	1 434	1 230
Summe	126 711	58 293	68 418	40 552	19 322	21 230	72 216	34 422	37 794	14 975	7 083	7 892	43 319	21 776	21 543

[1]) und [2]) vgl. Anm. [1]) und [2]) auf Seite 112/113.

Altersgruppen in Jahren	Kreis Halle i. W.			Lkr. Herford insgesamt			Lkr. Herford, Gem. Gohfeld			Kreis Höxter			Kreis Lübbecke		
	insgesamt	männlich	weiblich	insgesamt	männlich	weiblich	insgesamt	männlich	weiblich	insgesamt	männlich	weiblich	insgesamt	männlich	weiblich
unter 6	3 573	1 875	1 698	12 406	6 408	5 998	1 088	556	532	7 980	4 075	3 905	5 827	2 951	2 876
6 bis » 10	1 997	1 023	974	7 931	4 018	3 913	705	346	359	4 849	2 518	2 331	3 522	1 809	1 713
10 » » 14	2 222	1 126	1 096	8 391	4 357	4 034	729	373	356	5 529	2 815	2 714	3 984	2 071	1 913
14 » » 16	1 565	669	896	4 825	2 483	2 342	371	198	173	3 236	1 600	1 636	2 437	1 186	1 251
16 » » 18	1 401	751	650	4 791	2 472	2 319	410	198	212	2 908	1 550	1 358	2 256	1 173	1 083
18 » » 20	1 215	547	668	4 321	2 007	2 314	332	137	195	2 297	1 167	1 130	2 125	1 004	1 121
20 » » 21	268	88	180	843	262	581	70	17	53	564	234	330	388	160	228
21 » » 25	1 292	465	827	4 665	1 470	3 195	389	120	269	2 507	908	1 599	2 258	803	1 455
25 » » 30	3 424	1 755	1 669	12 314	6 129	6 185	998	496	502	5 304	2 630	2 674	5 520	2 745	2 775
30 » » 35	3 342	1 804	1 538	11 664	5 908	5 756	1 042	514	528	5 394	2 757	2 637	5 249	2 763	2 486
35 » » 40	3 059	1 564	1 495	10 102	5 021	5 081	954	481	473	4 930	2 429	2 501	4 637	2 315	2 322
40 » » 45	2 378	1 095	1 283	7 751	3 467	4 284	697	307	390	3 965	1 738	2 227	3 733	1 677	2 056
45 » » 50	1 949	872	1 077	6 436	2 768	3 668	564	243	321	3 532	1 523	2 009	3 063	1 332	1 731
50 » » 55	1 819	823	996	5 949	2 749	3 200	566	281	285	3 203	1 450	1 753	3 190	1 486	1 704
55 » » 60	1 730	835	895	5 320	2 535	2 785	471	221	250	2 775	1 317	1 458	2 857	1 380	1 477
60 » » 65	1 543	771	772	4 672	2 352	2 320	419	214	205	2 647	1 335	1 312	2 578	1 300	1 278
65 und darüber	3 001	1 421	1 580	7 702	3 877	3 825	641	334	307	4 942	2 471	2 471	4 541	2 355	2 186
Summe	**35 778**	**17 484**	**18 294**	**120 083**	**58 283**	**61 800**	**10 446**	**5 036**	**5 410**	**66 562**	**32 517**	**34 045**	**58 165**	**28 510**	**29 655**

Altersgruppen in Jahren	Kreis Minden insgesamt			Kreis Minden, Stadt Minden			Kreis Minden, Stadt Oeynhausen			Kreis Paderborn insgesamt			Kreis Paderborn, Stadt Paderborn		
	insgesamt	männlich	weiblich	insgesamt	männlich	weiblich	insgesamt	männlich	weiblich	insgesamt	männlich	weiblich	insgesamt	männlich	weiblich
unter 6	13 302	6 824	6 478	2 642	1 429	1 213	835	405	430	10 384	5 332	5 052	4 112	2 091	2 021
6 bis » 10	7 949	4 053	3 896	1 407	719	688	473	241	232	5 871	3 081	2 790	2 186	1 112	1 074
10 » » 14	8 887	4 541	4 346	1 622	842	780	536	254	282	6 655	3 385	3 270	2 586	1 305	1 281
14 » » 16	4 941	2 501	2 440	902	430	472	335	130	205	3 584	1 764	1 820	1 303	688	615
16 » » 18	4 801	2 334	2 467	932	429	503	437	156	281	3 521	1 808	1 713	1 566	757	809
18 » » 20	4 746	2 142	2 604	889	319	570	470	143	327	3 140	1 438	1 702	1 496	645	851
20 » » 21	941	287	654	181	33	148	101	23	78	778	271	507	345	100	245
21 » » 25	5 208	1 855	3 353	1 205	446	759	435	109	326	4 245	1 720	2 525	2 239	899	1 340
25 » » 30	12 344	6 227	6 117	2 531	1 266	1 265	887	362	525	8 734	4 652	4 082	4 313	2 279	2 034
30 » » 35	12 261	6 112	6 149	2 538	1 173	1 365	953	431	522	7 509	3 714	3 795	3 670	1 730	1 940
35 » » 40	11 432	5 641	5 791	2 421	1 157	1 264	959	411	548	6 548	3 267	3 281	3 133	1 510	1 623
40 » » 45	9 283	4 211	5 072	2 331	1 004	1 327	781	342	439	5 340	2 406	2 934	2 717	1 199	1 518
45 » » 50	7 809	3 512	4 297	1 973	878	1 095	705	293	412	4 417	1 901	2 516	2 315	963	1 352
50 » » 55	7 196	3 229	3 967	1 689	761	928	686	282	404	3 992	1 852	2 140	2 106	963	1 143
55 » » 60	6 167	2 852	3 315	1 457	654	803	539	229	310	3 572	1 709	1 863	1 778	844	934
60 » » 65	5 846	2 834	3 012	1 337	640	697	646	256	390	3 297	1 566	1 731	1 618	720	898
65 und darüber	10 187	4 951	5 236	2 481	1 117	1 364	1 107	467	640	5 327	2 586	2 741	2 472	1 105	1 367
Summe	**133 300**	**64 106**	**69 194**	**28 538**	**13 297**	**15 241**	**10 885**	**4 534**	**6 351**	**86 914**	**42 452**	**44 462**	**39 955**	**18 910**	**21 045**

Altersgruppen in Jahren	Kreis Warburg			Kreis Wiedenbrück insgesamt			Kreis Wiedenbrück, Stadt Gütersloh			Reg.-Bez. Arnsberg			Stkr. Bochum		
	insgesamt	männlich	weiblich	insgesamt	männlich	weiblich	insgesamt	männlich	weiblich	insgesamt	männlich	weiblich	insgesamt	männlich	weiblich
unter 6	4 045	2 103	1 942	11 369	5 795	5 574	3 004	1 495	1 509	268 527	137 701	130 826	28 923	14 703	14 220
6 bis » 10	2 599	1 357	1 242	5 933	3 029	2 904	1 447	741	706	151 241	76 953	74 288	16 315	8 267	8 048
10 » » 14	3 092	1 564	1 528	6 410	3 318	3 092	1 685	869	816	176 064	89 360	86 704	19 702	9 953	9 749
14 » » 16	1 827	863	964	3 616	1 806	1 810	940	457	483	91 909	47 150	44 759	9 229	4 705	4 524
16 » » 18	1 624	847	777	3 639	1 791	1 848	1 007	466	541	98 649	50 159	48 490	11 341	5 846	5 495
18 » » 20	1 234	615	619	3 279	1 519	1 760	1 089	470	619	87 278	40 932	46 346	10 079	4 786	5 293
20 » » 21	300	122	178	804	348	456	263	98	165	21 107	7 114	13 993	2 335	743	1 592
21 » » 25	1 175	410	765	4 368	1 816	2 552	1 623	761	862	100 262	35 044	65 218	11 379	3 704	7 675
25 » » 30	2 655	1 332	1 323	10 518	5 622	4 896	3 622	1 928	1 694	242 984	119 673	123 311	27 463	13 203	14 260
30 » » 35	2 605	1 285	1 320	9 385	5 064	4 321	3 361	1 731	1 630	259 860	130 194	129 666	30 692	15 219	15 473
35 » » 40	2 411	1 195	1 216	7 591	3 946	3 645	2 822	1 454	1 368	244 815	125 602	119 213	30 065	15 569	14 496
40 » » 45	2 126	931	1 195	5 534	2 594	2 940	2 126	989	1 137	198 835	95 166	103 669	24 547	12 016	12 531
45 » » 50	1 914	869	1 045	4 555	2 123	2 432	1 863	854	1 009	163 101	73 220	87 881	20 093	9 348	10 745
50 » » 55	1 735	840	895	4 073	1 922	2 151	1 538	704	834	145 606	69 641	75 965	18 127	8 736	9 391
55 » » 60	1 636	810	826	3 579	1 739	1 840	1 297	599	698	124 597	61 200	63 397	14 800	7 218	7 582
60 » » 65	1 378	672	706	3 370	1 702	1 668	1 218	559	659	110 808	55 720	55 088	12 827	6 487	6 340
65 und darüber	2 711	1 368	1 343	5 520	2 649	2 871	1 945	890	1 055	163 209	78 780	84 429	17 552	8 329	9 223
Summe	**35 067**	**17 183**	**17 884**	**93 543**	**46 783**	**46 760**	**30 850**	**15 065**	**15 785**	**2 648 852**	**1 295 609**	**1 353 243**	**305 469**	**148 832**	**156 637**

Altersgruppen in Jahren	Stkr. Castrop-Rauxel			Stkr. Dortmund			Stkr. Hagen (Westf.)			Stkr. Hamm (Westf.)			Stkr. Herne		
	insgesamt	männlich	weiblich	insgesamt	männlich	weiblich	insgesamt	männlich	weiblich	insgesamt	männlich	weiblich	insgesamt	männlich	weiblich
unter 6	6 477	3 304	3 173	50 460	25 979	24 481	13 099	6 710	6 389	5 862	2 994	2 868	10 092	5 167	4 925
6 bis » 10	4 011	2 049	1 962	27 696	14 040	13 646	7 223	3 692	3 531	3 068	1 538	1 530	6 257	3 128	3 129
10 » » 14	4 422	2 180	2 242	32 432	16 317	16 115	8 830	4 429	4 401	3 528	1 812	1 716	7 276	3 700	3 576
14 » » 16	1 864	1 003	861	16 221	8 348	7 873	4 566	2 241	2 325	1 863	965	898	2 929	1 552	1 377
16 » » 18	2 085	1 128	957	19 212	9 440	9 772	5 225	2 512	2 713	1 919	915	1 004	3 392	1 802	1 590
18 » » 20	1 583	828	755	17 442	7 978	9 464	5 053	2 249	2 804	1 893	723	1 170	2 741	1 326	1 415
20 » » 21	396	129	267	4 149	1 364	2 785	1 253	406	847	459	95	364	655	235	420
21 » » 25	1 881	650	1 231	19 884	6 713	13 171	5 880	1 923	3 957	2 431	853	1 578	3 087	1 014	2 073
25 » » 30	4 665	2 231	2 434	48 728	23 290	25 438	14 394	6 894	7 500	5 519	2 650	2 869	8 046	3 842	4 204
30 » » 35	5 628	2 788	2 840	55 050	27 184	27 866	15 420	7 498	7 922	5 372	2 586	2 786	9 687	4 750	4 937
35 » » 40	5 783	3 082	2 701	52 678	26 847	25 831	14 470	7 366	7 104	4 882	2 385	2 497	9 740	5 181	4 559
40 » » 45	4 483	2 275	2 208	43 640	21 126	22 514	11 947	5 638	6 309	4 072	1 857	2 215	7 660	3 737	3 923
45 » » 50	3 367	1 621	1 746	35 777	16 540	19 237	10 250	4 537	5 713	3 687	1 722	1 965	5 670	2 725	2 945
50 » » 55	2 810	1 366	1 444	31 797	15 430	16 367	9 388	4 494	4 894	3 302	1 518	1 784	4 892	2 363	2 529
55 » » 60	2 276	1 122	1 154	26 570	13 038	13 532	7 949	3 974	3 975	2 782	1 336	1 446	4 101	2 038	2 063
60 » » 65	2 066	1 016	1 050	23 855	12 104	11 751	6 899	3 528	3 371	2 449	1 253	1 196	3 513	1 686	1 827
65 und darüber	2 813	1 380	1 433	32 284	15 428	16 856	9 635	4 614	5 021	3 596	1 735	1 861	4 901	2 338	2 563
Summe	**56 610**	**28 152**	**28 458**	**537 865**	**261 166**	**276 699**	**151 481**	**72 705**	**78 776**	**56 684**	**26 937**	**29 747**	**94 639**	**46 584**	**48 055**

Noch: Übersicht 7. Die Ständige Bevölkerung[1]) im Deutschen Reich, sowie den Gemeinden mit 10 000 und mehr Einwohnern

Altersgruppen in Jahren	Stkr. Iserlohn			Stkr. Lüdenscheid			Stkr. Lünen			Stkr. Siegen			Stkr. Wanne-Eickel		
	insgesamt	männlich	weiblich	insgesamt	männlich	weiblich	insgesamt	männlich	weiblich	insgesamt	männlich	weiblich	insgesamt	männlich	weiblich
unter 6	3 010	1 532	1 478	3 229	1 637	1 592	5 202	2 689	2 513	3 893	2 029	1 869	9 073	4 663	4 410
6 bis " 10	1 480	771	709	1 739	879	860	3 117	1 565	1 552	1 979	1 013	966	5 417	2 711	2 706
10 " " 14	1 807	908	899	1 948	1 006	942	3 536	1 767	1 769	2 145	1 074	1 071	6 389	3 242	3 147
14 " " 16	1 019	537	482	1 069	547	522	1 573	809	764	1 242	678	564	2 596	1 404	1 192
16 " " 18	1 159	509	650	1 218	601	617	1 711	908	803	1 376	685	691	3 051	1 638	1 413
18 " " 20	1 179	464	715	1 355	530	825	1 447	724	723	1 360	592	768	2 613	1 297	1 316
20 " " 21	262	65	197	277	61	216	324	107	217	357	94	263	575	191	384
21 " " 25	1 453	529	924	1 707	623	1 084	1 577	576	1 001	1 872	758	1 114	2 784	896	1 888
25 " " 30	3 702	1 811	1 891	4 224	2 126	2 098	4 152	2 054	2 098	3 871	1 949	1 922	7 440	3 575	3 865
30 " " 35	3 821	1 850	1 971	4 352	2 155	2 197	4 633	2 348	2 285	3 453	1 699	1 754	8 689	4 308	4 381
35 " " 40	3 463	1 710	1 753	3 956	2 000	1 956	4 602	2 427	2 175	3 061	1 443	1 618	8 534	4 508	4 026
40 " " 45	2 759	1 263	1 496	3 376	1 596	1 780	3 449	1 715	1 734	2 782	1 293	1 489	6 788	3 302	3 486
45 " " 50	2 358	1 035	1 323	2 755	1 237	1 518	2 618	1 177	1 441	2 379	1 068	1 311	5 369	2 491	2 878
50 " " 55	2 091	952	1 139	2 458	1 200	1 258	2 381	1 174	1 207	2 082	965	1 117	4 905	2 380	2 525
55 " " 60	1 921	931	990	2 083	1 023	1 060	1 989	1 006	983	1 919	938	981	3 860	1 883	1 977
60 " " 65	1 801	846	955	1 754	811	943	1 723	874	849	1 536	755	781	3 488	1 702	1 786
65 und darüber	2 850	1 307	1 543	3 061	1 480	1 581	2 266	1 095	1 171	2 310	1 066	1 244	5 109	2 401	2 708
Summe	36 135	17 020	19 115	40 561	19 512	21 049	46 300	23 015	23 285	37 622	18 099	19 523	88 680	42 592	44 088

Altersgruppen in Jahren	Stkr. Wattenscheid			Stkr. Witten			Kreis Altena insgesamt			Kreis Altena, Stadt Altena			Kreis Altena, Gem. Lüdenscheid		
	insgesamt	männlich	weiblich	insgesamt	männlich	weiblich	insgesamt	männlich	weiblich	insgesamt	männlich	weiblich	insgesamt	männlich	weiblich
unter 6	6 768	3 468	3 300	6 702	3 447	3 255	9 632	4 892	4 740	1 495	807	688	1 053	527	526
6 bis " 10	3 862	1 972	1 890	3 381	1 782	1 599	4 992	2 565	2 427	795	398	397	590	299	291
10 " " 14	4 322	2 183	2 139	4 071	2 081	1 990	5 998	2 944	3 054	919	438	481	670	337	333
14 " " 16	1 796	905	891	2 039	1 041	998	3 630	1 807	1 823	541	259	282	416	203	213
16 " " 18	2 213	1 223	990	2 549	1 285	1 264	3 964	1 968	1 996	624	308	316	469	215	254
18 " " 20	1 830	969	861	2 393	1 106	1 287	3 622	1 726	1 896	592	283	309	434	211	223
20 " " 21	472	157	315	604	177	427	929	368	561	149	56	93	101	45	56
21 " " 25	2 176	733	1 443	2 510	761	1 749	4 224	1 552	2 672	709	256	453	540	242	298
25 " " 30	5 627	2 760	2 867	6 695	3 223	3 472	10 563	5 609	4 954	1 739	907	832	1 390	789	601
30 " " 35	6 489	3 341	3 148	7 203	3 573	3 630	10 473	5 489	4 984	1 816	921	895	1 248	671	577
35 " " 40	5 883	3 116	2 767	7 008	3 624	3 384	9 397	4 871	4 526	1 640	863	777	1 121	577	544
40 " " 45	4 503	2 253	2 250	5 657	2 644	3 013	7 784	3 740	4 044	1 396	647	749	901	424	477
45 " " 50	3 588	1 633	1 955	5 146	2 376	2 770	6 476	2 983	3 493	1 189	578	611	739	371	418
50 " " 55	3 092	1 434	1 658	4 489	2 134	2 355	5 926	2 871	3 055	963	448	515	746	371	375
55 " " 60	2 722	1 279	1 443	4 107	1 980	2 127	5 063	2 595	2 468	793	418	375	644	339	305
60 " " 65	2 592	1 263	1 329	3 592	1 814	1 778	4 473	2 338	2 135	723	367	356	569	299	270
65 und darüber	3 514	1 658	1 856	5 402	2 602	2 800	7 213	3 674	3 539	1 219	612	607	798	423	375
Summe	61 449	30 347	31 102	73 548	35 650	37 898	104 359	51 992	52 367	17 302	8 566	8 736	12 479	6 343	6 136

Altersgruppen in Jahren	Kreis Altena, Stadt Werdohl			Kreis Arnsberg insgesamt			Kreis Arnsberg, Stadt Arnsberg			Kreis Arnsberg, Stadt Neheim			Kreis Brilon		
	insgesamt	männlich	weiblich	insgesamt	männlich	weiblich	insgesamt	männlich	weiblich	insgesamt	männlich	weiblich	insgesamt	männlich	weiblich
unter 6	1 235	632	603	10 800	5 614	5 186	1 507	801	706	1 739	882	857	5 767	2 912	2 855
6 bis " 10	598	306	292	5 893	3 009	2 884	726	363	363	849	419	430	3 633	1 870	1 763
10 " " 14	818	425	393	6 485	3 285	3 200	827	435	392	984	503	481	4 454	2 320	2 134
14 " " 16	490	242	248	3 620	1 832	1 788	476	238	238	564	303	261	2 567	1 320	1 247
16 " " 18	516	270	246	3 622	1 778	1 844	547	249	298	637	273	364	2 252	1 190	1 062
18 " " 20	507	236	271	2 930	1 342	1 588	463	158	305	559	221	338	1 785	902	883
20 " " 21	132	52	80	702	210	492	110	35	75	147	20	127	456	197	259
21 " " 25	555	173	382	3 507	1 258	2 249	647	260	387	633	177	456	1 920	730	1 190
25 " " 30	1 402	749	653	8 023	4 165	3 858	1 373	730	643	1 502	728	774	4 214	2 124	2 090
30 " " 35	1 434	767	667	7 895	4 000	3 895	1 289	621	668	1 470	741	729	4 090	2 149	1 941
35 " " 40	1 304	696	608	7 150	3 618	3 532	1 156	560	596	1 363	680	683	3 661	1 821	1 840
40 " " 45	1 087	547	540	5 650	2 683	2 967	1 031	449	582	1 069	500	569	3 120	1 420	1 700
45 " " 50	882	403	479	4 571	2 190	2 381	878	423	455	813	383	430	2 748	1 201	1 547
50 " " 55	798	416	382	3 794	1 801	1 993	727	353	374	689	317	372	2 437	1 156	1 281
55 " " 60	663	331	332	3 267	1 572	1 695	579	262	317	629	309	320	2 218	1 065	1 153
60 " " 65	600	319	281	3 041	1 530	1 511	496	236	260	539	268	271	2 040	1 037	1 003
65 und darüber	880	455	425	5 012	2 449	2 563	846	361	485	877	411	466	3 364	1 611	1 753
Summe	13 901	7 019	6 882	85 962	42 336	43 628	13 678	6 534	7 144	15 063	7 135	7 928	50 726	25 025	25 701

Altersgruppen in Jahren	Ennepe-Ruhrkreis insgesamt			Ennepe-Ruhrkreis, Stadt Gevelsberg			Ennepe-Ruhrkreis, Stadt Hattingen			Ennepe-Ruhrkreis, Stadt Herdecke			Ennepe-Ruhrkreis, Gem. Milspe		
	insgesamt	männlich	weiblich	insgesamt	männlich	weiblich	insgesamt	männlich	weiblich	insgesamt	männlich	weiblich	insgesamt	männlich	weiblich
unter 6	15 773	8 053	7 720	2 123	1 055	1 068	1 402	716	686	1 078	550	528	1 073	546	527
6 bis " 10	8 791	4 463	4 328	1 222	635	587	841	420	421	556	264	292	561	284	277
10 " " 14	10 252	5 300	4 952	1 355	714	671	946	461	485	613	316	297	658	330	328
14 " " 16	5 793	2 993	2 800	729	363	366	529	284	245	336	171	165	362	193	169
16 " " 18	6 296	3 183	3 113	853	432	421	627	310	317	386	196	190	393	194	199
18 " " 20	5 823	2 703	3 120	739	330	409	676	346	330	355	149	206	393	185	208
20 " " 21	1 445	532	913	171	57	114	171	73	98	99	30	69	107	33	74
21 " " 25	6 143	2 101	4 042	746	248	498	724	260	464	389	124	265	431	172	259
25 " " 30	16 321	7 985	8 336	2 148	1 033	1 115	1 737	859	878	1 044	496	548	1 089	540	549
30 " " 35	17 778	8 971	8 807	2 390	1 226	1 164	1 829	879	950	1 200	595	605	1 215	621	594
35 " " 40	16 214	8 299	7 915	2 186	1 125	1 061	1 777	893	884	1 021	542	479	1 020	516	504
40 " " 45	13 011	6 155	6 856	1 642	758	884	1 493	715	778	806	406	400	820	386	434
45 " " 50	10 524	4 856	5 668	1 399	652	747	1 212	574	638	657	316	341	688	312	376
50 " " 55	9 871	4 572	5 299	1 330	606	724	1 141	560	581	589	283	306	700	313	387
55 " " 60	8 739	4 300	4 439	1 139	561	578	961	480	481	508	258	250	628	303	325
60 " " 65	7 578	3 885	3 693	1 024	522	502	750	399	351	422	203	219	558	288	270
65 und darüber	11 976	5 823	6 153	1 358	644	714	1 247	581	666	679	319	360	859	449	410
Summe	172 328	84 174	88 154	22 584	10 961	11 623	18 063	8 810	9 253	10 738	5 218	5 520	11 555	5 665	5 890

[1]) und [2]) vgl. Anm. [1]) und [2]) auf Seite 112/113.

in den Reichsteilen, größeren und kleineren Verwaltungsbezirken
nach wichtigen Altersgruppen am 17. Mai 1939[2])

Altersgruppen in Jahren	Ennepe-Ruhrkreis, Stadt Schwelm			Lkr. Iserlohn insgesamt			Lkr. Iserlohn, Stadt Hemer			Lkr. Iserlohn, Stadt Hohenlimburg			Lkr. Iserlohn, Stadt Menden		
	insgesamt	männlich	weiblich	insgesamt	männlich	weiblich	insgesamt	männlich	weiblich	insgesamt	männlich	weiblich	insgesamt	männlich	weiblich
unter 6	2 100	1 085	1 015	12 272	6 321	5 951	1 448	752	696	1 551	788	763	1 978	986	992
6 bis » 10	1 190	601	589	6 619	3 417	3 202	733	384	349	831	409	422	1 062	568	494
10 » » 14	1 315	686	629	7 401	3 807	3 594	921	447	474	909	495	414	1 058	538	520
14 » » 16	710	353	357	4 399	2 251	2 148	516	258	258	617	290	327	618	324	294
16 » » 18	782	358	424	4 434	2 292	2 142	524	277	247	576	292	284	691	360	331
18 » » 20	798	335	463	3 974	1 880	2 094	500	212	288	600	264	336	611	295	316
20 » » 21	166	52	114	887	303	584	100	28	72	113	28	85	139	36	103
21 » » 25	795	244	551	4 667	1 730	2 937	515	162	353	582	171	411	797	338	459
25 » » 30	2 166	1 037	1 129	11 642	6 012	5 630	1 469	738	731	1 650	822	828	1 929	1 023	906
30 » » 35	2 499	1 239	1 260	11 914	6 184	5 730	1 472	773	699	1 754	898	856	1 742	875	867
35 » » 40	2 254	1 142	1 112	11 105	5 724	5 381	1 422	724	698	1 747	892	855	1 462	738	724
40 » » 45	1 857	832	1 025	8 689	4 215	4 474	1 100	526	574	1 364	660	704	1 181	565	616
45 » » 50	1 445	663	782	6 927	3 232	3 695	893	413	480	1 106	511	595	923	422	501
50 » » 55	1 355	604	751	6 195	3 036	3 159	802	407	395	1 055	520	535	783	387	396
55 » » 60	1 208	596	612	5 324	2 719	2 605	682	338	344	852	410	442	645	338	307
60 » » 65	1 036	530	506	4 735	2 391	2 344	591	292	299	750	382	368	585	288	297
65 und darüber	1 829	905	924	7 526	3 770	3 756	999	507	492	1 221	595	626	976	468	508
Summe	**23 505**	**11 262**	**12 243**	**118 710**	**59 284**	**59 426**	**14 687**	**7 238**	**7 449**	**17 273**	**8 427**	**8 851**	**17 180**	**8 549**	**8 631**

Altersgruppen in Jahren	Lkr. Iserlohn, Stadt Schwerte			Kreis Lippstadt insgesamt			Kreis Lippstadt, Stadt Lippstadt			Kreis Meschede			Kreis Olpe		
	insgesamt	männlich	weiblich	insgesamt	männlich	weiblich	insgesamt	männlich	weiblich	insgesamt	männlich	weiblich	insgesamt	männlich	weiblich
unter 6	1 791	901	890	6 781	3 519	3 262	2 312	1 172	1 140	6 734	3 396	3 338	8 515	4 415	4 100
6 bis » 10	992	506	486	4 000	2 054	1 946	1 126	552	574	4 026	2 018	2 008	5 103	2 546	2 557
10 » » 14	1 188	612	576	4 400	2 199	2 201	1 254	596	658	4 553	2 361	2 192	5 740	2 960	2 780
14 » » 16	598	312	286	2 849	1 473	1 376	732	345	387	2 732	1 398	1 334	3 274	1 658	1 616
16 » » 18	671	331	340	2 412	1 207	1 205	799	366	433	2 331	1 240	1 091	2 909	1 462	1 447
18 » » 20	539	245	294	2 231	1 025	1 206	839	312	527	1 792	869	923	2 336	1 140	1 196
20 » » 21	131	39	92	571	196	375	197	37	160	484	183	301	671	251	420
21 » » 25	670	214	456	2 865	1 122	1 743	1 184	433	751	2 090	764	1 326	2 774	994	1 780
25 » » 30	1 570	743	827	6 088	3 225	2 863	2 398	1 239	1 159	4 527	2 304	2 223	5 784	2 855	2 929
30 » » 35	1 889	938	951	5 435	2 824	2 611	2 058	999	1 059	4 340	2 221	2 119	5 439	2 715	2 724
35 » » 40	1 867	938	929	4 788	2 459	2 329	1 778	889	889	3 895	1 963	1 932	4 945	2 476	2 469
40 » » 45	1 517	745	772	3 896	1 787	2 109	1 403	622	781	3 213	1 441	1 772	3 919	1 718	2 201
45 » » 50	1 315	617	698	3 214	1 472	1 742	1 156	509	647	2 666	1 239	1 427	3 227	1 430	1 797
50 » » 55	1 044	507	537	3 021	1 461	1 560	1 112	507	605	2 318	1 118	1 200	2 961	1 356	1 605
55 » » 60	946	514	432	2 324	1 412	1 412	1 069	512	557	2 009	993	1 016	2 686	1 281	1 405
60 » » 65	767	370	397	2 677	1 378	1 299	899	434	465	2 004	994	1 010	2 410	1 188	1 222
65 und darüber	1 153	575	578	3 796	2 021	1 775	1 289	617	672	3 197	1 592	1 605	3 786	1 865	1 921
Summe	**18 648**	**9 107**	**9 541**	**61 848**	**30 834**	**31 014**	**21 605**	**10 141**	**11 464**	**52 911**	**26 094**	**26 817**	**66 479**	**32 310**	**34 169**

Altersgruppen in Jahren	Lkr. Siegen insgesamt			Lkr. Siegen, Gem. Weidenau			Kreis Soest insgesamt			Kreis Soest, Stadt Soest			Kreis Soest, Stadt Werl		
	insgesamt	männlich	weiblich	insgesamt	männlich	weiblich	insgesamt	männlich	weiblich	insgesamt	männlich	weiblich	insgesamt	männlich	weiblich
unter 6	12 873	6 637	6 236	1 309	690	619	7 718	3 921	3 797	2 403	1 242	1 161	1 052	526	526
6 bis » 10	7 229	3 758	3 471	680	352	328	4 288	2 186	2 102	1 323	687	636	538	263	275
10 » » 14	7 868	4 012	3 856	790	396	394	5 212	2 694	2 518	1 505	755	750	726	394	332
14 » » 16	4 445	2 329	2 116	445	238	207	3 335	1 643	1 692	758	391	367	372	157	215
16 » » 18	4 316	2 284	2 032	478	251	227	2 957	1 451	1 506	856	405	451	371	154	217
18 » » 20	3 762	1 911	1 851	449	193	256	2 481	1 082	1 399	781	270	511	322	130	192
20 » » 21	869	263	606	104	28	76	639	266	373	191	54	137	71	30	41
21 » » 25	4 193	1 449	2 744	510	172	338	3 144	1 315	1 829	1 133	443	690	512	266	246
25 » » 30	9 821	4 950	4 871	1 199	602	597	6 815	3 571	3 244	2 369	1 158	1 211	1 017	557	460
30 » » 35	9 810	4 837	4 973	1 159	540	619	6 537	3 429	3 108	2 127	1 038	1 089	950	533	417
35 » » 40	8 773	4 401	4 372	1 060	549	511	5 881	3 031	2 850	1 878	908	970	880	521	359
40 » » 45	7 030	3 233	3 797	824	381	443	4 902	2 362	2 540	1 673	735	938	682	399	283
45 » » 50	6 058	2 675	3 383	813	367	446	4 194	1 978	2 216	1 433	660	773	581	291	290
50 » » 55	5 187	2 323	2 864	677	312	365	3 674	1 765	1 909	1 281	560	721	442	225	217
55 » » 60	4 790	2 230	2 560	615	296	319	3 175	1 619	1 556	1 032	507	525	428	218	210
60 » » 65	4 139	1 962	2 177	496	247	249	3 005	1 536	1 469	954	460	494	351	184	167
65 und darüber	6 492	2 933	3 559	717	338	379	5 283	2 620	2 663	1 703	776	927	588	285	303
Summe	**107 655**	**52 187**	**55 468**	**12 325**	**5 952**	**6 373**	**73 240**	**36 469**	**36 771**	**23 400**	**11 049**	**12 351**	**9 883**	**5 133**	**4 750**

Altersgruppen in Jahren	Kreis Unna insgesamt			Kreis Unna, Gem. Herringen			Kreis Unna, Stadt Kamen			Kreis Unna, Stadt Unna			Kreis Wittgenstein		
	insgesamt	männlich	weiblich	insgesamt	männlich	weiblich	insgesamt	männlich	weiblich	insgesamt	männlich	weiblich	insgesamt	männlich	weiblich
unter 6	15 499	7 932	7 567	1 406	695	711	1 456	749	707	1 972	1 012	960	3 368	1 767	1 601
6 bis » 10	9 022	4 562	4 460	973	491	482	864	423	441	1 110	565	545	2 110	1 098	1 012
10 » » 14	10 934	5 643	5 291	1 135	593	542	1 000	524	476	1 310	668	642	2 359	1 183	1 176
14 » » 16	5 911	3 037	2 874	408	226	182	474	252	222	717	363	354	1 348	674	674
16 » » 18	5 578	3 041	2 537	419	241	178	440	227	213	776	396	380	1 127	571	556
18 » » 20	4 635	2 379	2 256	300	145	155	343	146	197	773	448	325	939	401	538
20 » » 21	1 132	456	676	79	32	47	75	19	56	218	120	98	204	65	139
21 » » 25	5 215	1 976	3 239	338	115	223	429	155	274	896	404	492	899	320	579
25 » » 30	12 517	6 260	6 257	907	428	479	1 073	497	576	1 762	850	912	2 143	1 005	1 138
30 » » 35	13 292	6 866	6 426	1 037	532	505	1 306	670	636	1 884	959	925	2 368	1 210	1 158
35 » » 40	12 652	6 557	6 095	1 094	576	518	1 278	668	610	1 804	915	889	2 229	1 124	1 105
40 » » 45	10 129	4 890	5 239	843	440	403	978	479	499	1 485	686	799	1 829	807	1 022
45 » » 50	7 927	3 757	4 170	606	296	310	727	333	394	1 193	537	656	1 512	697	815
50 » » 55	7 075	3 414	3 661	508	258	250	608	289	319	942	435	507	1 333	622	711
55 » » 60	6 186	3 056	3 130	429	213	216	517	245	272	857	396	461	1 237	592	645
60 » » 65	5 393	2 750	2 643	262	142	120	482	250	232	833	402	431	1 218	592	626
65 und darüber	8 137	3 933	4 204	311	141	170	837	380	457	1 453	668	785	2 134	1 056	1 078
Summe	**141 234**	**70 509**	**70 725**	**11 055**	**5 564**	**5 491**	**12 887**	**6 306**	**6 581**	**19 985**	**9 824**	**10 161**	**28 357**	**13 784**	**14 573**

Noch: Übersicht 7. Die Ständige Bevölkerung[1]) im Deutschen Reich, sowie den Gemeinden mit 10 000 und mehr Einwohnern

Altersgruppen in Jahren	Prov. Hessen-Nassau			Reg.-Bez. Kassel			Stkr. Fulda			Stkr. Hanau			Stkr. Kassel		
	insgesamt	männlich	weiblich	insgesamt	männlich	weiblich	insgesamt	männlich	weiblich	insgesamt	männlich	weiblich	insgesamt	männlich	weiblich
unter 6	251 662	128 873	122 789	125 278	64 285	60 993	3 129	1 538	1 541	3 438	1 744	1 694	18 627	9 568	9 059
6 bis » 10	139 686	71 355	68 331	69 655	35 505	34 150	1 695	864	831	1 992	1 042	950	9 407	4 868	4 539
10 » » 14	161 018	81 963	79 055	78 758	40 082	38 676	1 902	958	944	2 260	1 137	1 123	10 874	5 579	5 295
14 » » 16	87 566	44 640	42 926	43 536	22 320	21 216	1 109	603	506	1 057	556	501	5 901	3 003	2 898
16 » » 18	90 828	45 426	45 402	44 617	22 610	22 007	1 205	585	620	1 247	604	643	7 148	3 278	3 870
18 » » 20	88 158	40 334	47 824	42 403	19 968	22 435	1 116	406	710	1 367	578	789	7 618	3 159	4 459
20 » » 21	19 290	6 697	12 593	8 807	3 208	5 599	236	70	166	296	55	241	1 670	478	1 192
21 » » 25	95 778	34 754	61 024	45 196	17 324	27 872	1 583	666	917	1 638	626	1 012	9 155	3 375	5 780
25 » » 30	235 096	116 555	118 541	108 064	55 483	52 581	3 147	1 559	1 588	3 713	1 839	1 874	20 621	10 539	10 082
30 » » 35	245 308	121 616	123 692	107 210	54 839	52 371	2 906	1 372	1 534	3 670	1 747	1 923	20 374	9 979	10 395
35 » » 40	225 327	110 226	115 101	96 988	48 391	48 597	2 592	1 223	1 369	3 466	1 658	1 808	18 265	8 899	9 366
40 » » 45	188 571	84 203	104 368	80 631	36 659	43 972	2 279	1 015	1 264	3 160	1 389	1 771	16 058	7 206	8 852
45 » » 50	165 781	72 401	93 380	70 512	31 383	39 129	1 922	830	1 092	2 790	1 267	1 523	14 492	6 283	8 209
50 » » 55	151 916	69 288	82 628	63 137	29 084	34 053	1 657	718	939	2 396	1 085	1 311	13 036	6 113	6 923
55 » » 60	140 763	66 496	74 267	57 344	27 074	30 270	1 522	693	829	2 190	1 034	1 156	11 300	5 223	6 077
60 » » 65	132 127	63 389	68 738	55 005	26 458	28 547	1 423	629	794	2 215	1 066	1 149	10 650	4 977	5 673
65 und darüber	213 961	101 054	112 907	93 232	44 685	48 547	2 222	959	1 263	3 365	1 571	1 794	16 428	7 346	9 082
Summe	2 632 836	1 259 270	1 373 566	1 190 373	579 358	611 015	31 645	14 738	16 907	40 260	18 998	21 262	211 624	99 873	111 751

Altersgruppen in Jahren	Stkr. Marburg a. d. Lahn			Kreis der Eder			Kreis des Eisenberges			Kreis Eschwege insgesamt			Kreis Eschwege, Stadt Eschwege		
	insgesamt	männlich	weiblich	insgesamt	männlich	weiblich	insgesamt	männlich	weiblich	insgesamt	männlich	weiblich	insgesamt	männlich	weiblich
unter 6	2 461	1 263	1 198	1 983	1 005	978	2 685	1 422	1 263	5 022	2 559	2 463	1 464	742	722
6 bis » 10	1 253	649	604	1 161	573	588	1 484	742	742	2 933	1 493	1 440	798	414	384
10 » » 14	1 390	692	698	1 261	647	614	1 695	878	817	3 514	1 791	1 723	923	475	448
14 » » 16	791	415	376	761	351	410	1 090	494	596	1 974	1 038	936	493	264	234
16 » » 18	976	413	563	795	353	442	979	514	465	1 914	999	915	573	266	307
18 » » 20	1 068	335	733	728	299	429	854	400	454	1 748	825	923	544	204	340
20 » » 21	337	115	222	166	64	102	180	64	116	295	116	179	84	18	66
21 » » 25	1 779	827	952	717	200	517	850	313	537	1 823	709	1 114	724	303	421
25 » » 30	2 742	1 383	1 359	1 681	818	863	2 024	1 003	1 021	4 300	2 196	2 104	1 498	761	737
30 » » 35	2 290	1 018	1 272	1 686	842	844	2 096	1 088	1 008	4 363	2 257	2 106	1 390	682	708
35 » » 40	2 018	865	1 153	1 591	785	806	1 921	987	934	4 009	1 960	2 049	1 224	565	659
40 » » 45	1 745	689	1 056	1 243	565	678	1 620	725	895	3 286	1 501	1 785	1 098	501	597
45 » » 50	1 503	573	930	1 141	470	671	1 497	674	823	2 786	1 258	1 528	927	409	518
50 » » 55	1 473	571	902	1 050	477	573	1 184	569	615	2 713	1 205	1 508	915	394	521
55 » » 60	1 329	571	758	1 008	476	532	1 216	601	615	2 386	1 113	1 273	767	369	398
60 » » 65	1 349	530	819	886	401	485	1 103	554	549	2 362	1 158	1 204	684	334	350
65 und darüber	2 260	968	1 292	1 649	822	827	2 013	1 027	986	4 414	2 133	2 281	1 351	610	741
Summe	26 764	11 877	14 887	19 507	9 148	10 359	24 491	12 055	12 436	49 842	24 311	25 531	15 462	7 311	8 151

Altersgruppen in Jahren	Kreis Frankenberg (Eder)			Kreis Fritzlar-Homberg			Lkr. Fulda			Kreis Gelnhausen			Lkr. Hanau		
	insgesamt	männlich	weiblich	insgesamt	männlich	weiblich	insgesamt	männlich	weiblich	insgesamt	männlich	weiblich	insgesamt	männlich	weiblich
unter 6	4 088	2 155	1 933	6 269	3 205	3 064	8 731	4 391	4 340	6 086	3 171	2 915	5 724	2 919	2 805
6 bis » 10	2 366	1 190	1 176	3 805	1 958	1 847	5 022	2 480	2 542	3 297	1 670	1 627	3 167	1 605	1 562
10 » » 14	2 612	1 308	1 304	4 134	2 094	2 040	5 468	2 686	2 782	3 758	1 899	1 859	3 752	1 944	1 808
14 » » 16	1 493	753	740	2 283	1 140	1 143	3 015	1 523	1 492	1 967	992	975	2 046	1 101	945
16 » » 18	1 312	704	608	2 306	1 273	1 033	3 009	1 536	1 473	1 971	1 023	948	2 082	1 088	994
18 » » 20	1 149	585	564	2 029	1 056	973	2 458	1 260	1 198	1 815	844	971	2 097	1 032	1 065
20 » » 21	261	106	155	416	183	233	528	206	322	389	133	256	401	158	243
21 » » 25	1 067	380	687	2 103	911	1 192	2 581	944	1 637	1 868	671	1 197	2 240	941	1 299
25 » » 30	2 942	1 542	1 400	4 978	2 630	2 348	6 164	3 213	2 951	4 658	2 330	2 328	5 627	2 983	2 644
30 » » 35	2 978	1 623	1 355	4 799	2 523	2 276	5 982	3 105	2 877	4 846	2 504	2 342	5 712	2 944	2 768
35 » » 40	2 840	1 479	1 361	4 370	2 230	2 140	5 191	2 625	2 566	4 532	2 253	2 279	5 197	2 703	2 494
40 » » 45	2 410	1 171	1 239	3 575	1 619	1 956	4 118	1 842	2 276	3 674	1 725	1 949	4 079	1 945	2 134
45 » » 50	2 026	962	1 064	3 177	1 443	1 734	3 609	1 589	2 020	3 057	1 388	1 669	3 612	1 650	1 962
50 » » 55	1 913	926	987	2 786	1 315	1 471	3 243	1 499	1 744	2 728	1 265	1 463	3 071	1 515	1 556
55 » » 60	1 823	896	927	2 630	1 255	1 375	2 932	1 388	1 544	2 462	1 191	1 271	2 893	1 394	1 499
60 » » 65	1 677	879	798	2 504	1 221	1 283	2 898	1 405	1 493	2 510	1 211	1 299	2 691	1 320	1 371
65 und darüber	3 049	1 574	1 475	4 263	2 034	2 229	5 014	2 465	2 549	4 433	2 285	2 148	4 493	2 256	2 237
Summe	36 006	18 233	17 773	56 427	28 090	28 337	69 953	34 157	35 806	54 051	26 555	27 496	58 884	29 498	29 386

Altersgruppen in Jahren	Kreis Herrschaft Schmalkalden insgesamt			Kreis Herrschaft Schmalkalden, Stadt Schmalkalden			Kreis Hersfeld insgesamt			Kreis Hersfeld, Stadt Hersfeld			Kreis Hofgeismar		
	insgesamt	männlich	weiblich	insgesamt	männlich	weiblich	insgesamt	männlich	weiblich	insgesamt	männlich	weiblich	insgesamt	männlich	weiblich
unter 6	5 505	2 821	2 684	994	483	511	5 338	2 770	2 568	1 540	821	719	4 120	2 087	2 033
6 bis » 10	2 978	1 524	1 454	537	275	262	2 986	1 565	1 421	756	403	353	2 409	1 194	1 215
10 » » 14	3 491	1 803	1 688	618	309	309	3 378	1 713	1 665	830	415	415	2 842	1 432	1 410
14 » » 16	1 754	945	809	348	176	172	1 831	921	910	446	209	237	1 613	776	837
16 » » 18	1 895	986	909	373	185	188	1 903	1 008	895	572	276	296	1 586	825	761
18 » » 20	1 829	890	939	347	143	204	1 820	898	922	526	194	332	1 429	730	699
20 » » 21	327	119	208	67	22	45	377	153	224	116	36	80	280	113	167
21 » » 25	1 712	532	1 180	346	100	246	1 947	754	1 193	633	216	417	1 409	540	869
25 » » 30	4 835	2 461	2 374	938	442	496	4 666	2 456	2 210	1 417	664	753	3 471	1 831	1 640
30 » » 35	4 967	2 543	2 424	925	450	475	4 566	2 455	2 111	1 398	712	686	3 485	1 803	1 682
35 » » 40	4 407	2 236	2 171	918	455	463	3 955	2 028	1 927	1 183	584	599	3 217	1 622	1 595
40 » » 45	3 698	1 737	1 961	830	381	449	3 171	1 469	1 702	946	434	512	2 686	1 213	1 473
45 » » 50	2 977	1 320	1 657	672	294	378	2 779	1 284	1 495	895	391	504	2 385	1 096	1 289
50 » » 55	2 861	1 327	1 534	659	298	361	2 467	1 161	1 306	765	355	410	2 087	955	1 132
55 » » 60	2 274	1 110	1 164	570	278	292	2 114	1 009	1 105	637	302	335	1 911	904	1 007
60 » » 65	2 240	1 116	1 124	532	248	284	1 999	990	1 009	554	259	295	1 933	924	1 009
65 und darüber	3 916	1 832	2 084	987	438	549	3 207	1 535	1 672	881	376	505	3 802	1 858	1 944
Summe	51 666	25 302	26 364	10 681	4 977	5 684	48 504	24 169	24 335	14 095	6 647	7 448	40 665	19 903	20 762

[1]) und [2]) vgl. Anm. [1]) und [2]) auf Seite 112/113.

in den Reichsteilen, größeren und kleineren Verwaltungsbezirken nach wichtigen Altersgruppen am 17. Mai 1939[2])

Altersgruppen in Jahren	Kreis Hünfeld			Lkr. Kassel			Lkr. Marburg a. d. Lahn			Kreis Melsungen			Kreis Rotenburg i. Hessen-Nassau		
	insgesamt	männlich	weiblich	insgesamt	männlich	weiblich	insgesamt	männlich	weiblich	insgesamt	männlich	weiblich	insgesamt	männlich	weiblich
unter 6	2 960	1 489	1 471	5 992	3 061	2 931	7 573	4 000	3 573	3 738	1 861	1 877	4 792	2 448	2 344
6 bis » 10	1 844	992	852	3 026	1 544	1 482	4 539	2 339	2 200	2 122	1 073	1 049	2 655	1 341	1 314
10 » » 14	2 053	1 061	1 002	3 392	1 690	1 702	4 949	2 519	2 430	2 376	1 210	1 166	3 073	1 560	1 513
14 » » 16	1 125	557	568	1 845	926	919	2 797	1 487	1 310	1 394	746	648	1 730	832	898
16 » » 18	991	513	478	1 984	1 001	983	2 493	1 224	1 269	1 326	711	615	1 703	944	759
18 » » 20	819	426	393	1 878	899	979	2 206	1 057	1 149	1 235	649	586	1 560	800	760
20 » » 21	173	72	101	389	143	246	448	153	295	229	87	142	287	103	184
21 » » 25	922	380	542	2 003	813	1 190	2 208	788	1 420	1 083	374	709	1 408	555	853
25 » » 30	2 025	1 088	937	5 387	2 849	2 538	5 409	2 666	2 743	2 973	1 492	1 481	3 705	1 940	1 765
30 » » 35	1 913	1 020	893	5 071	2 722	2 349	5 531	2 833	2 698	2 968	1 555	1 413	3 773	2 057	1 716
35 » » 40	1 821	955	866	4 212	2 163	2 049	4 867	2 359	2 508	2 821	1 449	1 372	3 482	1 779	1 703
40 » » 45	1 426	609	817	3 202	1 572	1 630	3 995	1 768	2 227	2 289	1 042	1 247	2 822	1 345	1 477
45 » » 50	1 417	636	781	2 739	1 255	1 484	3 541	1 555	1 986	1 965	919	1 046	2 365	1 113	1 252
50 » » 55	1 202	546	656	2 285	1 051	1 234	3 381	1 497	1 884	1 696	790	906	2 052	989	1 063
55 » » 60	1 105	522	583	2 001	959	1 042	3 259	1 547	1 712	1 570	738	832	1 914	936	978
60 » » 65	1 058	517	541	1 974	967	1 007	2 991	1 436	1 555	1 556	789	767	1 720	847	873
65 und darüber	2 020	1 023	997	2 999	1 473	1 526	5 248	2 578	2 670	2 656	1 322	1 334	2 822	1 352	1 470
Summe	**24 884**	**12 406**	**12 478**	**50 379**	**25 088**	**25 291**	**65 435**	**31 806**	**33 629**	**33 997**	**16 807**	**17 190**	**41 863**	**20 941**	**20 922**

Altersgruppen in Jahren	Kreis Schlüchtern			Kreis der Twiste			Kreis Witzenhausen			Kreis Wolfhagen			Kreis Ziegenhain		
	insgesamt	männlich	weiblich	insgesamt	männlich	weiblich	insgesamt	männlich	weiblich	insgesamt	männlich	weiblich	insgesamt	männlich	weiblich
unter 6	3 550	1 853	1 697	1 814	931	883	4 002	2 011	1 991	3 001	1 557	1 444	4 650	2 406	2 244
6 bis » 10	1 996	998	998	1 010	490	520	2 233	1 153	1 080	1 706	819	887	2 569	1 339	1 230
10 » » 14	2 389	1 229	1 160	1 108	553	555	2 611	1 359	1 252	1 802	962	840	2 664	1 378	1 286
14 » » 16	1 455	797	658	641	309	332	1 398	772	626	984	482	502	1 482	801	681
16 » » 18	1 161	624	537	679	352	327	1 465	761	704	950	495	455	1 537	796	741
18 » » 20	1 034	518	516	770	495	275	1 472	712	760	873	447	426	1 431	668	763
20 » » 21	234	102	132	203	128	75	268	115	153	163	64	99	254	108	146
21 » » 25	918	332	586	863	522	341	1 184	445	739	816	290	526	1 319	436	883
25 » » 30	2 516	1 285	1 231	1 542	864	678	3 225	1 668	1 557	2 301	1 136	1 165	3 412	1 712	1 700
30 » » 35	2 688	1 428	1 260	1 427	715	712	3 209	1 694	1 515	2 424	1 248	1 176	3 486	1 764	1 722
35 » » 40	2 449	1 260	1 189	1 369	670	699	3 131	1 588	1 543	2 199	1 072	1 127	3 066	1 543	1 523
40 » » 45	2 003	900	1 103	1 206	564	642	2 592	1 183	1 409	1 786	761	1 025	2 508	1 104	1 404
45 » » 50	1 742	777	965	985	416	569	2 079	941	1 138	1 524	636	888	2 402	1 048	1 354
50 » » 55	1 501	710	791	859	401	458	1 943	857	1 086	1 468	615	853	2 085	927	1 158
55 » » 60	1 532	694	838	765	353	412	1 711	820	891	1 428	647	781	2 069	1 000	1 069
60 » » 65	1 518	787	731	766	359	407	1 688	819	869	1 329	622	707	1 965	934	1 031
65 und darüber	2 652	1 349	1 303	1 643	787	856	3 051	1 456	1 595	2 330	1 080	1 250	3 283	1 600	1 683
Summe	**31 338**	**15 643**	**15 695**	**17 650**	**8 909**	**8 741**	**37 262**	**18 354**	**18 908**	**27 084**	**12 933**	**14 151**	**40 182**	**19 564**	**20 618**

Altersgruppen in Jahren	Reg.-Bez. Wiesbaden			Stkr. Frankfurt a. M.			Stkr. Wiesbaden			Kreis Biedenkopf			Dillkreis		
	insgesamt	männlich	weiblich	insgesamt	männlich	weiblich	insgesamt	männlich	weiblich	insgesamt	männlich	weiblich	insgesamt	männlich	weiblich
unter 6	126 384	64 588	61 796	38 960	19 716	19 244	13 184	6 807	6 377	4 768	2 441	2 327	7 413	3 751	3 662
6 bis » 10	70 031	35 850	34 181	20 396	10 346	10 050	6 943	3 565	3 378	2 796	1 442	1 354	4 342	2 230	2 112
10 » » 14	82 260	41 881	40 379	24 239	12 265	11 974	8 030	4 047	3 983	3 022	1 542	1 480	4 907	2 480	2 427
14 » » 16	44 030	22 320	21 710	12 409	6 176	6 233	4 144	2 031	2 113	1 537	811	726	2 536	1 367	1 169
16 » » 18	46 211	22 816	23 395	14 741	7 080	7 661	4 694	2 124	2 570	1 439	773	666	2 449	1 308	1 141
18 » » 20	45 755	20 366	25 389	16 443	6 797	9 646	4 732	1 889	2 843	1 202	583	619	2 094	998	1 096
20 » » 21	10 483	3 489	6 994	3 938	1 215	2 723	1 136	337	799	270	104	166	489	171	318
21 » » 25	50 582	17 430	33 152	20 249	6 994	13 255	5 962	2 060	3 902	1 178	384	794	2 103	689	1 414
25 » » 30	127 032	61 072	65 960	49 935	23 203	26 732	14 720	6 802	7 918	3 169	1 605	1 564	5 389	2 665	2 724
30 » » 35	138 098	66 777	71 321	55 578	25 728	29 850	16 231	7 551	8 680	3 496	1 757	1 739	5 682	2 857	2 825
35 » » 40	128 339	61 835	66 504	52 371	24 447	27 924	14 681	6 754	7 927	3 279	1 630	1 649	5 220	2 620	2 600
40 » » 45	107 940	47 544	60 396	45 739	19 519	26 220	12 192	5 093	7 099	2 495	1 183	1 312	4 137	1 899	2 238
45 » » 50	95 269	41 018	54 251	42 041	17 895	24 146	10 779	4 293	6 486	2 093	925	1 168	3 562	1 547	2 015
50 » » 55	88 779	40 204	48 575	39 398	17 935	21 463	10 414	4 355	6 059	1 959	824	1 135	3 174	1 472	1 702
55 » » 60	83 419	39 422	43 997	36 265	17 596	18 669	10 633	4 587	6 046	1 854	857	997	3 004	1 422	1 582
60 » » 65	77 122	36 931	40 191	31 704	15 342	16 362	10 451	4 623	5 828	1 755	824	931	2 707	1 362	1 345
65 und darüber	120 729	56 369	64 360	43 814	20 077	23 737	16 720	7 348	9 372	2 824	1 312	1 512	4 497	2 057	2 440
Summe	**1 442 463**	**679 912**	**762 551**	**548 220**	**252 331**	**295 889**	**165 646**	**74 236**	**91 380**	**39 136**	**18 997**	**20 139**	**63 705**	**30 895**	**32 810**

Altersgruppen in Jahren	Kreis Limburg a./L. insgesamt			Kreis Limburg a./L., Stadt Limburg a./L.			Main-Taunuskreis			Oberlahnkreis			Obertaunuskreis insgesamt		
	insgesamt	männlich	weiblich	insgesamt	männlich	weiblich	insgesamt	männlich	weiblich	insgesamt	männlich	weiblich	insgesamt	männlich	weiblich
unter 6	6 033	3 143	2 890	992	543	449	7 099	3 559	3 540	3 930	2 019	1 911	4 574	2 339	2 235
6 bis » 10	3 572	1 838	1 734	532	271	261	3 713	1 931	1 782	2 363	1 217	1 146	2 325	1 174	1 151
10 » » 14	4 308	2 182	2 126	696	357	339	4 126	2 072	2 054	2 860	1 479	1 381	2 743	1 404	1 339
14 » » 16	2 418	1 265	1 153	370	191	179	2 281	1 089	1 192	1 722	906	816	1 628	828	800
16 » » 18	2 264	1 141	1 123	448	206	242	2 341	1 114	1 227	1 585	827	758	1 751	755	996
18 » » 20	2 053	962	1 091	450	165	285	2 332	1 067	1 265	1 419	741	678	1 696	688	1 008
20 » » 21	393	128	265	91	13	78	544	170	374	326	145	181	395	102	293
21 » » 25	2 089	670	1 419	527	176	351	2 390	747	1 643	1 334	545	789	1 820	536	1 284
25 » » 30	5 048	2 430	2 618	1 081	519	562	6 715	3 317	3 398	3 356	1 736	1 620	4 710	2 306	2 404
30 » » 35	5 596	2 858	2 738	1 055	501	554	7 301	3 675	3 626	3 611	1 848	1 763	5 041	2 427	2 614
35 » » 40	5 023	2 440	2 583	997	476	521	6 404	3 189	3 215	3 385	1 730	1 655	4 796	2 330	2 466
40 » » 45	4 227	1 904	2 323	874	376	498	5 080	2 396	2 684	2 872	1 335	1 537	3 901	1 673	2 228
45 » » 50	3 623	1 638	1 985	804	362	442	4 239	1 895	2 344	2 522	1 136	1 386	3 383	1 499	1 884
50 » » 55	3 459	1 608	1 851	735	335	400	3 851	1 809	2 042	2 379	1 105	1 274	3 095	1 332	1 763
55 » » 60	3 210	1 469	1 741	654	299	355	3 698	1 748	1 950	2 248	1 060	1 188	2 982	1 334	1 648
60 » » 65	2 972	1 427	1 545	554	265	289	3 570	1 772	1 798	2 239	1 077	1 162	3 091	1 443	1 648
65 und darüber	5 322	2 535	2 787	912	396	516	5 551	2 772	2 779	3 692	1 739	1 953	5 090	2 454	2 636
Summe	**61 610**	**29 638**	**31 972**	**11 772**	**5 451**	**6 321**	**71 235**	**34 322**	**36 913**	**41 843**	**20 645**	**21 198**	**53 021**	**24 624**	**28 397**

Noch: Übersicht 7. Die Ständige Bevölkerung[1]) im Deutschen Reich, sowie den Gemeinden mit 10 000 und mehr Einwohnern

Altersgruppen in Jahren	Obertaunuskreis, Stadt Homburg vor der Höhe			Obertaunuskreis, Stadt Oberursel (Taunus)			Oberwesterwaldkreis			Rheingaukreis			Kreis Sankt Goarshausen		
	insgesamt	männlich	weiblich	insgesamt	männlich	weiblich	insgesamt	männlich	weiblich	insgesamt	männlich	weiblich	insgesamt	männlich	weiblich
unter 6	1 576	791	785	1 013	508	505	6 422	3 364	3 058	3 681	1 909	1 772	4 729	2 448	2 281
6 bis » 10	826	408	418	486	248	238	3 977	2 027	1 950	2 071	1 055	1 016	2 800	1 487	1 313
10 » » 14	983	486	497	612	322	290	4 623	2 352	2 271	2 516	1 290	1 226	3 280	1 681	1 599
14 » » 16	544	269	275	333	156	177	2 265	1 115	1 150	1 441	729	712	1 879	979	900
16 » » 18	633	273	360	376	161	215	2 179	1 107	1 072	1 426	684	742	1 840	990	850
18 » » 20	561	205	356	367	154	213	1 930	1 000	930	1 361	562	799	1 694	795	899
20 » » 21	143	34	109	86	22	64	436	187	249	285	117	168	356	128	228
21 » » 25	724	217	507	359	109	250	1 817	639	1 178	1 313	385	928	1 511	566	945
25 » » 30	1 558	726	832	995	479	516	4 569	2 273	2 296	3 411	1 608	1 803	3 982	1 958	2 024
30 » » 35	1 641	752	889	1 147	522	625	4 827	2 475	2 352	3 855	1 871	1 984	4 242	2 144	2 098
35 » » 40	1 669	760	909	1 043	505	538	4 573	2 339	2 234	3 538	1 728	1 810	4 042	2 041	2 001
40 » » 45	1 426	602	824	858	369	489	3 747	1 773	1 974	2 904	1 319	1 585	3 321	1 564	1 757
45 » » 50	1 184	507	677	800	374	426	3 128	1 393	1 735	2 473	1 017	1 456	2 771	1 228	1 543
50 » » 55	1 036	422	614	734	340	394	2 725	1 285	1 440	2 292	1 000	1 292	2 620	1 225	1 395
55 » » 60	1 063	451	612	647	294	353	2 619	1 278	1 341	2 162	990	1 172	2 325	1 077	1 248
60 » » 65	1 121	510	611	636	312	324	2 552	1 257	1 295	2 188	996	1 192	2 357	1 135	1 222
65 und darüber	1 853	851	1 002	989	466	523	4 580	2 236	2 344	3 840	1 831	2 009	4 164	2 019	2 145
Summe	**18 541**	**8 264**	**10 277**	**11 481**	**5 341**	**6 140**	**56 969**	**28 100**	**28 869**	**40 697**	**19 091**	**21 606**	**47 913**	**23 465**	**24 448**

Altersgruppen in Jahren	Unterlahnkreis			Untertaunuskreis			Unterwesterwaldkreis			Kreis Usingen			Kreis Wetzlar insgesamt		
	insgesamt	männlich	weiblich	insgesamt	männlich	weiblich	insgesamt	männlich	weiblich	insgesamt	männlich	weiblich	insgesamt	männlich	weiblich
unter 6	4 548	2 342	2 206	3 311	1 740	1 571	6 245	3 219	3 026	1 746	915	831	9 741	4 876	4 865
6 bis » 10	2 579	1 323	1 256	2 052	1 109	943	3 782	1 904	1 878	1 030	549	481	5 290	2 653	2 637
10 » » 14	3 370	1 824	1 546	2 517	1 299	1 218	4 225	2 167	2 058	1 264	658	606	6 230	3 139	3 091
14 » » 16	1 725	868	857	1 507	763	744	2 262	1 210	1 052	849	487	362	3 427	1 696	1 731
16 » » 18	1 905	989	916	1 236	692	544	2 160	1 133	1 027	715	355	360	3 486	1 744	1 742
18 » » 20	1 612	717	895	1 178	582	596	2 097	1 076	1 021	596	296	302	3 374	1 613	1 761
20 » » 21	342	106	236	252	114	138	454	172	282	135	66	69	732	227	505
21 » » 25	1 510	545	965	1 179	505	674	2 057	736	1 321	512	175	337	3 558	1 254	2 304
25 » » 30	3 825	1 893	1 932	2 747	1 411	1 336	5 384	2 722	2 662	1 475	724	751	8 597	4 419	4 178
30 » » 35	4 181	2 093	2 088	2 999	1 561	1 438	5 506	2 892	2 614	1 689	872	817	8 263	4 168	4 095
35 » » 40	4 077	2 052	2 025	2 985	1 516	1 469	5 164	2 632	2 532	1 556	814	742	7 245	3 573	3 672
40 » » 45	3 314	1 479	1 835	2 424	1 127	1 297	3 927	1 785	2 142	1 368	628	740	6 292	2 867	3 425
45 » » 50	2 940	1 323	1 617	2 041	921	1 120	3 315	1 480	1 835	1 125	497	628	5 234	2 331	2 903
50 » » 55	2 643	1 208	1 435	1 878	861	1 017	3 047	1 417	1 630	1 007	481	526	4 838	2 287	2 551
55 » » 60	2 471	1 181	1 290	1 836	870	966	2 831	1 380	1 451	1 029	484	545	4 252	2 089	2 163
60 » » 65	2 342	1 141	1 201	1 692	812	880	2 720	1 319	1 401	987	509	478	3 795	1 892	1 903
65 und darüber	4 197	1 961	2 236	3 026	1 504	1 522	4 897	2 334	2 563	1 938	1 013	925	6 577	3 177	3 400
Summe	**47 581**	**23 045**	**24 536**	**34 860**	**17 387**	**17 473**	**60 073**	**29 578**	**30 495**	**19 023**	**9 523**	**9 500**	**90 931**	**44 005**	**46 926**

Altersgruppen in Jahren	Kreis Wetzlar, Stadt Wetzlar			Rheinprovinz			Reg.-Bez. Koblenz			Stkr. Koblenz			Kreis Ahrweiler		
	insgesamt	männlich	weiblich	insgesamt	männlich	weiblich	insgesamt	männlich	weiblich	insgesamt	männlich	weiblich	insgesamt	männlich	weiblich
unter 6	1 838	916	922	775 824	395 941	379 883	90 630	46 311	44 319	8 163	4 157	4 006	6 761	3 422	3 339
6 bis » 10	909	464	445	435 048	221 391	213 657	53 055	27 014	26 041	4 357	2 224	2 133	4 274	2 169	2 105
10 » » 14	1 083	556	527	491 939	249 935	242 004	61 817	31 475	30 342	5 002	2 492	2 510	4 936	2 453	2 483
14 » » 16	605	290	315	260 816	131 566	129 250	33 998	17 186	16 812	2 657	1 345	1 312	2 785	1 314	1 471
16 » » 18	670	321	349	277 073	136 254	140 819	33 498	16 624	16 874	3 050	1 384	1 666	2 666	1 236	1 430
18 » » 20	719	305	414	259 444	117 460	141 984	29 910	13 985	15 925	2 981	1 074	1 907	2 247	982	1 265
20 » » 21	189	50	139	61 861	20 313	41 548	6 642	2 460	4 182	682	160	522	557	220	337
21 » » 25	986	406	580	297 962	100 889	197 073	30 734	10 645	20 089	3 879	1 355	2 524	2 261	728	1 533
25 » » 30	2 026	1 062	964	707 586	342 918	364 668	74 143	36 537	37 606	8 176	3 942	4 234	5 254	2 547	2 707
30 » » 35	1 781	854	927	753 575	371 392	382 183	75 325	37 638	37 687	8 064	3 827	4 237	5 493	2 675	2 818
35 » » 40	1 501	721	780	697 224	347 530	349 694	69 296	34 264	35 032	7 409	3 443	3 966	5 266	2 575	2 691
40 » » 45	1 467	664	803	569 476	260 386	309 090	57 561	25 885	31 676	6 434	2 714	3 720	4 468	1 950	2 518
45 » » 50	1 285	604	681	488 035	216 597	271 438	49 348	21 642	27 706	5 747	2 456	3 291	3 703	1 593	2 110
50 » » 55	1 151	551	600	445 979	208 595	237 384	44 517	20 354	24 163	4 863	2 167	2 696	3 442	1 573	1 869
55 » » 60	1 022	508	514	398 515	192 703	205 812	41 453	19 598	21 855	4 543	2 068	2 475	3 194	1 529	1 665
60 » » 65	813	414	399	354 118	174 515	179 603	38 186	18 441	19 745	4 126	1 861	2 265	2 901	1 416	1 485
65 und darüber	1 282	551	731	553 320	263 855	289 465	66 281	31 757	34 524	6 368	2 875	3 493	5 241	2 657	2 584
Summe	**19 327**	**9 237**	**10 090**	**7 827 795**	**3 752 240**	**4 075 555**	**856 394**	**411 813**	**444 578**	**83 501**	**39 544**	**46 957**	**65 449**	**31 039**	**34 410**

Altersgruppen in Jahren	Kreis Altenkirchen, (Westerwald)			Kreis Birkenfeld insgesamt			Kreis Birkenfeld, Stadt Idar-Oberstein			Lkr. Koblenz insgesamt			Lkr. Koblenz, Stadt Bendorf		
	insgesamt	männlich	weiblich	insgesamt	männlich	weiblich	insgesamt	männlich	weiblich	insgesamt	männlich	weiblich	insgesamt	männlich	weiblich
unter 6	10 605	5 442	5 163	10 074	5 132	4 942	2 602	1 335	1 267	6 278	3 211	3 067	1 095	574	521
6 bis » 10	5 908	3 056	2 852	6 113	3 031	3 082	1 451	733	718	3 678	1 857	1 821	567	280	287
10 » » 14	6 839	3 446	3 393	6 823	3 477	3 346	1 576	813	763	4 132	2 118	2 014	719	359	360
14 » » 16	3 759	1 928	1 831	3 748	1 878	1 870	835	447	388	2 395	1 155	1 240	383	199	184
16 » » 18	3 448	1 871	1 577	3 720	1 785	1 935	907	396	511	2 381	1 104	1 277	446	217	229
18 » » 20	3 006	1 536	1 470	3 284	1 536	1 748	810	324	486	2 178	1 048	1 130	423	217	206
20 » » 21	813	344	469	657	241	416	174	40	134	418	149	269	79	20	59
21 » » 25	3 524	1 285	2 239	3 286	1 238	2 048	1 012	415	597	2 152	656	1 496	408	139	269
25 » » 30	7 904	3 919	3 985	8 510	4 368	4 142	2 555	1 235	1 320	5 138	2 450	2 688	964	471	493
30 » » 35	7 796	3 892	3 904	8 035	4 145	3 890	2 344	1 151	1 193	5 158	2 549	2 609	931	486	445
35 » » 40	7 159	3 602	3 557	7 330	3 668	3 662	2 174	1 056	1 118	4 716	2 372	2 344	875	439	436
40 » » 45	5 749	2 651	3 098	5 833	2 737	3 096	1 634	752	882	3 897	1 784	2 113	770	352	418
45 » » 50	5 110	2 209	2 901	4 769	2 196	2 573	1 360	626	734	3 293	1 489	1 804	651	292	359
50 » » 55	4 476	2 017	2 459	4 299	2 035	2 264	1 174	568	606	2 937	1 356	1 581	581	265	316
55 » » 60	4 075	1 970	2 105	3 854	1 894	1 960	1 019	477	542	2 708	1 297	1 411	524	256	268
60 » » 65	3 583	1 684	1 899	3 519	1 751	1 768	905	399	506	2 556	1 228	1 328	491	226	265
65 und darüber	5 584	2 505	3 079	6 543	3 198	3 345	1 521	709	812	4 014	1 909	2 105	762	324	438
Summe	**89 338**	**43 357**	**45 981**	**90 397**	**44 310**	**46 087**	**24 053**	**11 476**	**12 577**	**58 029**	**27 732**	**3 297**	**10 669**	**5 116**	**5 553**

[1]) und [2]) vgl. Anm. [1]) und [2]) auf Seite 112/113.

in den Reichsteilen, größeren und kleineren Verwaltungsbezirken nach wichtigen Altersgruppen am 17. Mai 1939[2])

Altersgruppen in Jahren	Kreis Kochem			Kreis Kreuznach insgesamt			Kreis Kreuznach, Stadt Kreuznach			Kreis Mayen insgesamt			Kreis Mayen, Stadt Andernach		
	insgesamt	männlich	weiblich	insgesamt	männlich	weiblich	insgesamt	männlich	weiblich	insgesamt	männlich	weiblich	insgesamt	männlich	weiblich
unter 6	4 686	2 371	2 315	10 513	5 491	5 022	2 697	1 403	1 294	10 724	5 460	5 264	1 401	715	686
6 bis " 10	2 714	1 405	1 309	6 179	3 139	3 040	1 504	762	742	6 314	3 226	3 088	727	355	372
10 " " 14	3 285	1 656	1 629	7 221	3 684	3 537	1 725	863	862	7 737	3 998	3 739	844	413	431
14 " " 16	1 751	860	891	3 987	1 981	2 006	923	406	517	3 952	2 121	1 831	425	224	201
16 " " 18	1 701	863	838	4 000	1 950	2 050	1 050	444	606	3 802	2 017	1 785	502	264	238
18 " " 20	1 407	692	715	3 435	1 542	1 893	999	367	632	3 426	1 754	1 672	486	213	273
20 " " 21	327	148	179	794	263	531	236	52	184	696	250	446	122	28	94
21 " " 25	1 331	462	869	3 541	1 119	2 422	1 192	384	808	3 293	1 115	2 178	511	159	352
25 " " 30	3 371	1 682	1 689	8 976	4 265	4 711	2 722	1 193	1 529	8 511	4 268	4 243	1 464	704	760
30 " " 35	3 350	1 715	1 635	9 504	4 700	4 804	2 770	1 257	1 513	8 634	4 523	4 111	1 467	742	725
35 " " 40	2 957	1 481	1 476	8 578	4 171	4 407	2 545	1 155	1 390	7 815	4 029	3 786	1 267	641	626
40 " " 45	2 498	1 145	1 353	7 136	3 147	3 989	2 134	914	1 220	6 539	2 969	3 570	1 082	487	595
45 " " 50	2 233	993	1 240	6 142	2 707	3 435	1 803	775	1 028	5 715	2 471	3 244	921	411	510
50 " " 55	2 107	974	1 133	5 486	2 459	3 027	1 526	682	844	5 135	2 418	2 717	743	346	397
55 " " 60	2 137	1 019	1 118	5 173	2 370	2 803	1 356	595	761	4 882	2 387	2 495	657	319	338
60 " " 65	1 894	942	952	4 945	2 335	2 610	1 309	566	743	4 317	2 231	2 086	618	303	315
65 und darüber	3 172	1 553	1 619	9 094	4 263	4 831	2 382	986	1 396	7 629	3 791	3 838	914	437	477
Summe	**40 921**	**19 961**	**20 960**	**104 704**	**49 586**	**55 118**	**28 873**	**12 804**	**16 069**	**99 121**	**49 028**	**50 093**	**14 151**	**6 761**	**7 390**

Altersgruppen in Jahren	Kreis Mayen, Stadt Mayen			Kreis Neuwied insgesamt			Kreis Neuwied, Stadt Neuwied			Kreis Sankt Goar			Kreis Simmern		
	insgesamt	männlich	weiblich	insgesamt	männlich	weiblich	insgesamt	männlich	weiblich	insgesamt	männlich	weiblich	insgesamt	männlich	weiblich
unter 6	1 537	784	753	11 079	5 664	5 415	1 953	934	1 019	4 459	2 244	2 214	3 825	1 957	1 868
6 bis " 10	972	515	457	6 510	3 293	3 217	1 185	615	570	2 667	1 376	1 291	2 374	1 215	1 159
10 " " 14	1 338	771	567	7 555	3 887	3 668	1 370	727	643	3 192	1 604	1 588	2 827	1 472	1 355
14 " " 16	582	311	271	4 227	2 251	1 976	748	390	358	1 771	844	927	1 680	842	838
16 " " 18	561	279	282	4 090	2 066	2 024	836	418	418	1 846	886	960	1 526	803	723
18 " " 20	544	239	305	3 886	1 869	2 017	828	330	498	1 529	703	826	1 292	670	622
20 " " 21	107	25	82	803	272	531	135	26	109	347	154	193	296	151	145
21 " " 25	525	152	373	3 846	1 413	2 433	820	279	541	1 474	482	992	1 145	441	704
25 " " 30	1 264	587	677	9 127	4 504	4 623	1 829	884	945	3 505	1 693	1 812	2 910	1 536	1 374
30 " " 35	1 291	639	652	9 781	4 804	4 977	1 931	897	1 034	3 760	1 838	1 922	2 915	1 526	1 389
35 " " 40	1 193	594	599	9 212	4 530	4 682	1 957	950	1 007	3 438	1 673	1 765	2 778	1 388	1 390
40 " " 45	995	425	570	7 633	3 463	4 170	1 609	706	903	2 884	1 304	1 580	2 344	1 061	1 283
45 " " 50	938	386	552	6 439	2 869	3 570	1 394	630	764	2 508	1 056	1 452	1 937	878	1 059
50 " " 55	846	392	454	5 842	2 682	3 160	1 218	582	636	2 355	1 042	1 313	1 955	920	1 035
55 " " 60	797	395	402	5 222	2 416	2 806	1 057	485	572	2 168	1 032	1 136	1 825	844	981
60 " " 65	696	373	323	4 965	2 396	2 569	993	459	534	2 094	1 007	1 087	1 677	837	840
65 und darüber	1 111	539	572	8 810	4 251	4 559	1 629	732	897	3 829	1 843	1 986	3 057	1 488	1 569
Summe	**15 297**	**7 406**	**7 891**	**109 027**	**52 630**	**56 397**	**21 492**	**10 044**	**11 448**	**43 825**	**20 781**	**23 044**	**36 363**	**18 029**	**18 334**

Altersgruppen in Jahren	Kreis Zell (Mosel)			Reg.-Bez. Düsseldorf			Stkr. Düsseldorf			Stkr. Duisburg			Stkr. Essen		
	insgesamt	männlich	weiblich	insgesamt	männlich	weiblich	insgesamt	männlich	weiblich	insgesamt	männlich	weiblich	insgesamt	männlich	weiblich
unter 6	3 464	1 760	1 704	404 748	206 471	198 277	46 957	23 957	23 000	45 585	23 057	22 528	65 599	33 655	31 944
6 bis " 10	1 967	1 023	944	220 976	112 264	108 712	23 186	11 736	11 450	26 706	13 522	13 184	35 793	18 196	17 597
10 " " 14	2 268	1 188	1 080	248 882	126 118	122 764	26 334	13 193	13 141	29 365	14 839	14 526	40 677	20 605	20 072
14 " " 16	1 286	667	619	123 189	64 831	63 358	13 446	6 500	6 946	13 244	6 907	6 337	19 493	10 251	9 242
16 " " 18	1 268	659	609	142 530	69 772	72 758	15 680	7 169	8 511	15 478	7 780	7 698	23 206	11 511	11 695
18 " " 20	1 239	579	660	133 798	59 057	74 741	16 146	6 607	9 539	14 147	6 525	7 622	20 793	9 391	11 402
20 " " 21	252	108	144	31 608	9 208	22 400	3 881	915	2 966	3 468	1 114	2 354	5 182	1 451	3 731
21 " " 25	1 002	351	651	156 418	50 667	105 751	22 263	7 176	15 087	15 893	5 291	10 602	25 514	8 326	17 188
25 " " 30	2 761	1 363	1 398	380 903	182 031	198 872	52 562	24 931	27 631	37 612	17 719	19 893	61 210	29 155	32 055
30 " " 35	2 835	1 444	1 391	416 237	204 092	212 145	56 265	26 815	29 450	42 819	21 005	21 814	67 147	33 133	34 014
35 " " 40	2 638	1 332	1 306	386 234	193 483	192 751	51 361	25 018	26 343	42 251	21 884	20 367	62 730	31 686	31 044
40 " " 45	2 146	960	1 186	312 559	144 506	168 053	42 576	19 041	23 535	33 853	16 432	17 421	51 198	24 157	27 041
45 " " 50	1 752	725	1 027	266 996	119 005	147 991	38 342	16 757	21 585	27 381	12 675	14 706	42 338	19 155	23 183
50 " " 55	1 620	711	909	246 195	116 421	129 774	35 570	16 989	18 581	24 678	12 108	12 570	39 042	18 790	20 252
55 " " 60	1 672	772	900	215 823	105 630	110 193	30 419	15 003	15 416	20 796	10 570	10 226	33 907	17 014	16 893
60 " " 65	1 609	753	856	189 727	94 614	95 113	25 748	12 983	12 765	17 641	9 104	8 537	30 048	15 095	14 953
65 und darüber	2 940	1 424	1 516	283 170	135 376	147 794	35 017	16 407	18 610	22 613	11 084	11 529	40 646	19 556	21 090
Summe	**32 719**	**15 819**	**16 900**	**4 164 993**	**1 993 546**	**2 171 447**	**535 753**	**251 197**	**284 556**	**433 530**	**211 616**	**221 914**	**664 523**	**321 127**	**343 396**

Altersgruppen in Jahren	Stkr. Krefeld			Stkr. Mülheim a. d. Ruhr			Stkr. München Gladbach			Stkr. Neuß			Stkr. Oberhausen		
	insgesamt	männlich	weiblich	insgesamt	männlich	weiblich	insgesamt	männlich	weiblich	insgesamt	männlich	weiblich	insgesamt	männlich	weiblich
unter 6	15 031	7 589	7 442	12 967	6 648	6 319	13 153	6 723	6 430	6 635	3 339	3 296	21 871	11 020	10 851
6 bis " 10	7 786	3 938	3 848	6 996	3 475	3 521	7 202	3 670	3 532	3 507	1 783	1 724	12 875	6 601	6 274
10 " " 14	8 517	4 308	4 209	7 979	4 050	3 929	7 970	4 131	3 839	3 748	1 897	1 851	13 887	7 034	6 853
14 " " 16	4 605	2 271	2 334	4 172	2 088	2 084	4 370	2 243	2 127	1 996	978	1 018	5 956	2 927	3 029
16 " " 18	5 356	2 473	2 883	4 842	2 360	2 482	4 835	2 389	2 446	2 121	954	1 167	7 375	3 760	3 615
18 " " 20	5 215	2 043	3 172	4 357	1 917	2 440	4 253	1 778	2 475	1 973	818	1 155	6 219	2 966	3 253
20 " " 21	1 141	275	866	946	219	727	960	258	702	483	123	360	1 504	422	1 082
21 " " 25	6 407	1 817	4 590	4 995	1 571	3 424	4 965	1 486	3 479	2 511	823	1 688	7 213	2 500	4 713
25 " " 30	15 346	7 217	8 129	12 105	5 699	6 406	12 200	5 756	6 444	5 889	2 716	3 173	17 229	8 444	8 785
30 " " 35	16 368	7 742	8 626	13 833	6 714	7 119	12 831	6 158	6 673	6 331	3 163	3 168	18 755	9 358	9 397
35 " " 40	15 382	7 390	7 992	13 335	6 814	6 521	11 374	5 491	5 883	5 377	2 636	2 741	17 640	9 111	8 529
40 " " 45	12 883	5 770	7 113	10 671	5 046	5 625	8 994	4 013	4 981	4 144	1 883	2 261	13 986	6 731	7 255
45 " " 50	11 818	5 119	6 699	8 901	3 935	4 916	7 717	3 322	4 395	3 498	1 565	1 933	11 095	5 191	5 904
50 " " 55	11 470	5 279	6 191	8 063	3 850	4 213	6 924	3 158	3 766	3 114	1 488	1 626	9 599	4 655	4 944
55 " " 60	10 065	4 667	5 398	6 935	3 512	3 423	6 300	2 904	3 396	2 791	1 371	1 420	8 595	4 234	4 361
60 " " 65	8 694	4 198	4 496	6 354	3 171	3 183	5 465	2 640	2 825	2 225	1 081	1 144	7 785	4 018	3 767
65 und darüber	14 121	6 269	7 852	9 377	4 614	4 763	8 816	4 098	4 718	3 306	1 558	1 748	10 245	5 053	5 192
Summe	**170 205**	**78 365**	**91 840**	**136 828**	**65 733**	**71 095**	**128 329**	**60 218**	**68 111**	**59 649**	**28 178**	**31 473**	**191 829**	**94 025**	**97 804**

Noch: Übersicht 7. Die Ständige Bevölkerung[1]) im Deutschen Reich, sowie den Gemeinden mit 10 000 und mehr Einwohnern

Altersgruppen in Jahren	Stkr. Remscheid			Stkr. Rheydt			Stkr. Solingen			Stkr. Viersen			Stkr. Wuppertal		
	insgesamt	männlich	weiblich	insgesamt	männlich	weiblich	insgesamt	männlich	weiblich	insgesamt	männlich	weiblich	insgesamt	männlich	weiblich
unter 6	8 052	4 117	3 935	7 375	3 702	3 673	10 485	5 305	5 180	3 522	1 753	1 769	30 801	15 786	15 015
6 bis » 10	4 262	2 169	2 093	4 026	2 045	1 981	5 646	2 911	2 735	1 778	875	903	16 607	8 436	8 171
10 » » 14	4 957	2 492	2 465	4 566	2 303	2 263	6 701	3 413	3 288	2 044	1 053	991	19 774	10 030	9 744
14 » » 16	2 909	1 438	1 471	2 504	1 253	1 251	3 602	1 783	1 819	1 068	519	549	10 404	5 206	5 198
16 » » 18	3 244	1 599	1 645	2 747	1 264	1 483	3 946	1 977	1 969	1 161	510	651	11 964	5 612	6 352
18 » » 20	3 271	1 456	1 815	2 663	1 134	1 529	4 295	1 888	2 407	1 059	427	632	12 581	5 021	7 560
20 » » 21	773	215	558	525	111	414	889	238	651	239	64	175	2 601	552	2 049
21 » » 25	3 545	1 199	2 346	3 065	863	2 202	4 214	1 246	2 968	1 281	346	935	13 298	3 981	9 317
25 » » 30	9 659	4 803	4 856	7 521	3 477	4 044	11 787	5 464	6 323	3 287	1 559	1 728	33 789	15 330	18 459
30 » » 35	10 596	5 311	5 285	7 750	3 701	4 049	14 792	7 272	7 520	3 301	1 553	1 748	39 812	18 655	21 157
35 » » 40	10 161	5 099	5 062	6 878	3 361	3 517	14 063	7 047	7 016	2 908	1 365	1 543	37 664	17 781	19 883
40 » » 45	8 425	3 947	4 478	5 540	2 410	3 130	11 787	5 458	6 329	2 327	1 021	1 306	31 800	13 975	17 825
45 » » 50	7 387	3 307	4 080	4 652	2 039	2 613	10 320	4 663	5 657	2 061	864	1 197	28 728	12 161	16 567
50 » » 55	7 030	3 368	3 662	4 402	1 946	2 456	9 464	4 516	4 948	1 990	870	1 120	27 050	12 073	14 977
55 » » 60	5 858	2 881	2 977	4 031	1 859	2 172	8 634	4 192	4 442	1 861	877	984	24 016	11 001	13 015
60 » » 65	5 391	2 647	2 744	3 392	1 600	1 792	7 690	3 846	3 844	1 515	713	802	22 205	10 554	11 651
65 und darüber	8 392	3 997	4 395	5 702	2 685	3 017	12 138	5 750	6 388	2 623	1 167	1 456	36 624	16 836	19 788
Summe	**103 912**	**50 045**	**53 867**	**77 339**	**35 753**	**41 586**	**140 453**	**66 969**	**73 484**	**34 025**	**15 536**	**18 489**	**399 718**	**182 990**	**216 728**

Altersgruppen in Jahren	Kreis Dinslaken insgesamt			Kreis Dinslaken, Stadt Dinslaken			Kreis Dinslaken, Gem. Voerde (Niederrhein)			Kreis Dinslaken, Gem. Walsum			Kreis Düsseldorf-Mettmann insgesamt		
	insgesamt	männlich	weiblich	insgesamt	männlich	weiblich	insgesamt	männlich	weiblich	insgesamt	männlich	weiblich	insgesamt	männlich	weiblich
unter 6	8 108	4 218	3 890	3 240	1 712	1 528	1 206	634	572	3 052	1 561	1 491	17 598	9 058	8 540
6 bis » 10	4 497	2 371	2 125	1 702	900	802	685	354	331	1 753	924	829	9 389	4 754	4 635
10 » » 14	5 179	2 643	2 536	2 018	1 069	949	838	415	423	1 907	947	960	10 846	5 461	5 385
14 » » 16	2 576	1 373	1 203	968	507	461	431	231	200	852	465	387	6 064	3 001	3 063
16 » » 18	2 527	1 352	1 175	1 027	536	491	401	200	201	842	470	372	6 623	3 058	3 565
18 » » 20	2 061	1 066	995	840	431	409	333	155	178	689	376	313	6 252	2 663	3 589
20 » » 21	491	185	306	193	62	131	74	28	46	175	70	105	1 423	391	1 032
21 » » 25	2 262	743	1 519	975	307	668	360	130	230	757	238	519	7 084	2 443	4 641
25 » » 30	6 014	2 891	3 123	2 479	1 195	1 284	936	435	501	2 140	1 037	1 103	17 845	8 875	8 970
30 » » 35	6 308	3 231	3 077	2 613	1 313	1 300	952	510	442	2 259	1 141	1 118	18 870	9 649	9 221
35 » » 40	5 775	3 092	2 683	2 391	1 283	1 108	763	410	353	2 206	1 178	1 028	17 255	8 951	8 304
40 » » 45	4 320	2 072	2 248	1 761	830	931	617	277	340	1 599	815	784	13 355	6 269	7 086
45 » » 50	3 524	1 604	1 920	1 488	673	815	493	211	282	1 245	583	662	11 250	5 126	6 124
50 » » 55	3 357	1 636	1 721	1 502	720	782	502	253	249	1 080	533	547	10 111	4 787	5 324
55 » » 60	2 973	1 507	1 466	1 320	664	656	490	244	246	912	464	448	8 725	4 291	4 434
60 » » 65	2 439	1 328	1 111	1 061	565	496	413	234	179	728	398	330	8 131	4 124	4 007
65 und darüber	2 904	1 517	1 387	1 156	613	543	551	289	262	807	406	401	13 015	6 398	6 617
Summe	**65 315**	**32 829**	**32 486**	**26 784**	**13 380**	**13 354**	**10 045**	**5 010**	**5 035**	**23 003**	**11 606**	**11 397**	**183 836**	**89 299**	**94 537**

Altersgruppen in Jahren	Kreis Düsseldorf-Mettmann, Stadt Haan			Kreis Düsseldorf-Mettmann, Stadt Hilden			Kreis Düsseldorf-Mettmann, Stadt Kettwig			Kreis Düsseldorf-Mettmann, Stadt Langenberg			Kreis Düsseldorf-Mettmann, Stadt Mettmann		
	insgesamt	männlich	weiblich	insgesamt	männlich	weiblich	insgesamt	männlich	weiblich	insgesamt	männlich	weiblich	insgesamt	männlich	weiblich
unter 6	943	493	450	1 996	1 029	967	994	521	473	958	505	453	1 407	738	669
6 bis » 10	488	255	233	1 010	501	509	533	272	261	524	260	264	772	404	368
10 » » 14	551	271	280	1 187	606	581	608	299	309	571	267	304	867	443	424
14 » » 16	359	163	196	625	320	305	355	171	184	355	168	187	524	257	267
16 » » 18	324	150	174	690	312	378	464	178	286	363	167	196	555	273	282
18 » » 20	349	152	197	725	288	437	458	163	295	327	140	187	537	240	297
20 » » 21	76	24	52	161	43	118	105	19	86	56	11	45	131	35	96
21 » » 25	353	126	227	959	372	587	441	111	330	368	107	261	583	209	374
25 » » 30	1 031	469	562	2 328	1 204	1 124	1 017	511	506	983	447	536	1 409	711	698
30 » » 35	1 191	581	610	2 310	1 199	1 111	1 087	540	547	1 074	522	552	1 335	706	629
35 » » 40	1 114	577	537	2 070	1 064	1 006	948	457	491	969	464	505	1 192	645	547
40 » » 45	866	384	482	1 621	757	864	847	377	470	834	384	450	929	434	495
45 » » 50	745	344	401	1 278	550	728	786	355	431	701	318	383	795	351	444
50 » » 55	719	327	392	1 257	604	653	650	302	348	625	289	336	735	343	392
55 » » 60	685	336	349	1 107	533	574	550	275	275	523	241	282	663	321	342
60 » » 65	603	304	299	1 039	547	492	530	260	270	516	233	283	544	268	276
65 und darüber	1 115	580	535	1 498	711	787	925	431	494	1 002	487	515	833	390	443
Summe	**11 512**	**5 536**	**5 976**	**21 661**	**10 640**	**11 221**	**11 298**	**5 242**	**6 056**	**10 749**	**5 010**	**5 739**	**13 811**	**6 768**	**7 043**

Altersgruppen in Jahren	Kreis Düsseldorf-Mettmann, Stadt Neviges			Kreis Düsseldorf-Mettmann, Stadt Ratingen			Kreis Düsseldorf-Mettmann, Stadt Velbert			Kreis Düsseldorf-Mettmann, Stadt Wülfrath			Kreis Geldern		
	insgesamt	männlich	weiblich	insgesamt	männlich	weiblich	insgesamt	männlich	weiblich	insgesamt	männlich	weiblich	insgesamt	männlich	weiblich
unter 6	1 064	551	513	1 903	970	933	3 008	1 515	1 493	1 314	655	659	6 689	3 350	3 339
6 bis » 10	578	294	284	1 074	529	545	1 548	798	750	745	372	373	3 811	1 934	1 877
10 » » 14	736	382	354	1 244	572	672	1 737	902	835	794	403	391	4 381	2 206	2 175
14 » » 16	377	181	196	659	329	330	941	487	454	454	218	236	2 793	1 369	1 424
16 » » 18	438	205	233	741	323	418	1 048	486	562	539	236	303	2 471	1 267	1 204
18 » » 20	378	163	215	657	278	379	1 005	413	592	507	180	327	2 148	1 006	1 142
20 » » 21	97	27	70	143	30	113	234	63	171	105	30	75	533	234	299
21 » » 25	407	134	273	813	262	551	1 138	373	765	486	197	291	2 422	947	1 475
25 » » 30	1 060	501	559	2 015	987	1 028	3 115	1 474	1 641	1 262	718	544	5 310	2 649	2 661
30 » » 35	1 132	580	552	2 093	1 086	1 007	3 501	1 719	1 782	1 410	761	649	5 175	2 663	2 512
35 » » 40	1 034	520	514	1 882	986	896	3 321	1 707	1 614	1 271	726	545	4 623	2 296	2 327
40 » » 45	933	440	493	1 464	687	777	2 506	1 195	1 311	889	436	453	3 643	1 652	1 991
45 » » 50	736	350	386	1 307	603	704	2 055	941	1 114	717	347	370	3 160	1 394	1 766
50 » » 55	662	307	355	1 072	509	563	1 867	908	959	634	323	311	3 068	1 425	1 643
55 » » 60	596	296	300	890	444	446	1 482	732	750	523	256	267	2 845	1 394	1 451
60 » » 65	527	250	277	885	430	455	1 370	706	664	475	244	231	2 547	1 244	1 303
65 und darüber	910	468	442	1 382	657	725	2 027	992	1 035	759	382	377	4 752	2 340	2 412
Summe	**11 665**	**5 649**	**6 016**	**20 224**	**9 682**	**10 542**	**31 903**	**15 411**	**16 482**	**12 886**	**6 484**	**6 402**	**60 371**	**29 370**	**31 001**

[1]) und [2]) vgl. Anm. [1]) und [2]) auf Seite 112/113.

in den Reichsteilen, größeren und kleineren Verwaltungsbezirken
nach wichtigen Altersgruppen am 17. Mai 1939[2])

Altersgruppen in Jahren	Kreis Grevenbroich-Neuß insgesamt			Kreis Grevenbroich-Neuß, Stadt Grevenbroich			Kreis Kempen-Krefeld insgesamt			Kreis Kempen-Krefeld, Stadt Dülken			Kreis Kempen-Krefeld, Stadt Süchteln		
	insgesamt	männlich	weiblich	insgesamt	männlich	weiblich	insgesamt	männlich	weiblich	insgesamt	männlich	weiblich	insgesamt	männlich	weiblich
unter 6	13 085	6 697	6 388	1 496	793	703	15 130	7 674	7 456	1 698	869	829	970	471	499
6 bis unter 10	7 072	3 562	3 510	768	384	384	8 008	4 059	3 949	891	444	447	500	270	230
10 » » 14	7 600	3 966	3 634	833	442	391	9 243	4 721	4 522	1 068	527	541	576	287	289
14 » » 16	4 309	2 208	2 101	434	242	192	5 436	2 681	2 755	635	314	321	406	184	222
16 » » 18	4 078	2 133	1 945	410	214	196	5 433	2 678	2 755	596	271	325	399	162	237
18 » » 20	3 872	1 877	1 995	406	193	213	5 036	2 338	2 698	599	242	357	344	156	188
20 » » 21	976	389	587	100	37	63	1 192	467	725	120	42	78	83	25	58
21 » » 25	4 448	1 657	2 791	452	172	280	5 658	1 879	3 779	579	173	406	426	149	277
25 » » 30	10 719	5 470	5 249	1 137	537	600	13 324	6 679	6 645	1 396	648	748	980	474	506
30 » » 35	10 598	5 471	5 127	1 227	607	620	13 550	6 761	6 789	1 503	732	771	1 091	517	574
35 » » 40	9 100	4 682	4 418	1 139	583	556	12 144	6 087	6 057	1 415	678	737	1 098	534	564
40 » » 45	6 975	3 179	3 796	838	396	442	9 435	4 263	5 172	1 191	539	652	871	387	484
45 » » 50	5 810	2 598	3 212	728	334	394	8 324	3 584	4 740	995	419	576	768	315	453
50 » » 55	5 368	2 493	2 875	607	294	313	7 877	3 593	4 284	846	372	474	688	298	390
55 » » 60	4 765	2 347	2 418	506	245	261	7 232	3 511	3 721	742	337	405	647	313	334
60 » » 65	4 399	2 155	2 244	462	230	232	6 395	3 075	3 320	686	313	373	541	277	264
65 und darüber	7 320	3 727	3 593	833	423	410	11 484	5 502	5 982	1 247	547	700	962	481	481
Summe	**110 494**	**54 611**	**55 883**	**12 376**	**6 126**	**6 250**	**144 901**	**69 562**	**75 349**	**16 207**	**7 487**	**8 740**	**11 350**	**5 300**	**6 050**

Altersgruppen in Jahren	Kreis Kleve insgesamt			Kreis Kleve, Stadt Goch			Kreis Kleve, Stadt Kleve			Kreis Moers insgesamt			Kreis Moers, Stadt Homberg (Niederrhein)		
	insgesamt	männlich	weiblich	insgesamt	männlich	weiblich	insgesamt	männlich	weiblich	insgesamt	männlich	weiblich	insgesamt	männlich	weiblich
unter 6	9 675	5 000	4 675	1 636	836	800	2 315	1 190	1 125	21 253	10 871	10 382	2 708	1 384	1 324
6 bis unter 10	5 687	2 908	2 779	959	485	474	1 357	705	652	12 635	6 503	6 132	1 637	862	775
10 » » 14	6 175	3 110	3 065	948	508	440	1 500	742	758	13 938	7 092	6 846	1 762	905	857
14 » » 16	3 508	1 816	1 692	490	260	230	840	446	394	7 079	3 686	3 393	835	454	381
16 » » 18	3 559	1 805	1 754	494	238	256	939	445	494	7 124	3 811	3 313	945	491	454
18 » » 20	3 070	1 394	1 676	459	198	261	789	296	493	6 210	2 976	3 234	850	415	435
20 » » 21	791	320	471	103	24	79	170	48	122	1 683	692	991	239	75	164
21 » » 25	3 446	1 120	2 326	502	147	355	842	221	621	6 894	2 352	4 542	923	292	631
25 » » 30	7 638	3 683	3 955	1 164	529	635	1 813	806	1 007	17 543	8 701	8 842	2 449	1 207	1 242
30 » » 35	8 120	4 024	4 096	1 296	627	669	1 981	906	1 075	19 109	9 736	9 373	2 758	1 371	1 387
35 » » 40	7 210	3 631	3 579	1 195	606	589	1 822	860	962	17 731	9 345	8 386	2 503	1 305	1 198
40 » » 45	5 650	2 600	3 050	905	398	507	1 496	664	832	13 344	6 454	6 890	1 940	943	997
45 » » 50	4 840	2 161	2 679	705	328	377	1 249	534	715	10 647	4 958	5 689	1 526	701	825
50 » » 55	4 513	2 125	2 388	659	305	354	1 226	557	669	9 976	4 840	5 136	1 415	662	753
55 » » 60	4 126	2 011	2 115	591	283	308	1 034	478	556	8 731	4 397	4 334	1 355	657	698
60 » » 65	3 578	1 841	1 737	544	267	277	900	435	465	7 322	3 775	3 547	1 164	556	608
65 und darüber	5 876	2 874	3 002	831	406	425	1 511	687	824	10 072	4 995	5 077	1 729	860	869
Summe	**87 462**	**42 423**	**45 039**	**13 481**	**6 445**	**7 036**	**21 784**	**10 020**	**11 764**	**191 291**	**95 184**	**96 107**	**26 733**	**13 140**	**13 598**

Altersgruppen in Jahren	Kreis Moers, Gem. Kamp-Lintfort			Kreis Moers, Stadt Moers			Kreis Moers, Gem. Neukirchen			Kreis Moers, Gem. Repelen-Baerl			Kreis Moers, Stadt Rheinhausen		
	insgesamt	männlich	weiblich	insgesamt	männlich	weiblich	insgesamt	männlich	weiblich	insgesamt	männlich	weiblich	insgesamt	männlich	weiblich
unter 6	2 784	1 439	1 345	3 236	1 650	1 586	1 186	597	589	1 708	865	843	4 575	2 354	2 221
6 bis unter 10	1 835	973	862	1 839	948	891	717	374	343	961	506	455	2 618	1 291	1 327
10 » » 14	1 905	977	928	1 992	995	997	915	488	427	996	525	471	2 868	1 439	1 429
14 » » 16	868	477	391	973	508	465	478	227	251	555	287	268	1 233	676	557
16 » » 18	797	456	341	1 032	555	477	457	242	215	566	314	252	1 464	788	676
18 » » 20	639	329	310	960	426	534	369	182	187	523	252	271	1 359	662	697
20 » » 21	180	70	110	249	112	137	103	43	60	142	67	75	360	138	222
21 » » 25	782	267	515	1 109	358	751	364	126	238	529	178	351	1 554	526	1 028
25 » » 30	1 992	966	1 026	2 848	1 409	1 439	838	392	446	1 543	786	757	3 789	1 859	1 930
30 » » 35	2 321	1 230	1 091	3 105	1 603	1 502	852	411	441	1 695	881	814	4 343	2 179	2 164
35 » » 40	2 147	1 180	967	2 771	1 442	1 329	968	476	492	1 392	747	645	4 215	2 289	1 926
40 » » 45	1 558	795	763	2 152	1 014	1 138	721	332	389	1 001	490	511	3 117	1 580	1 537
45 » » 50	1 186	544	642	1 672	771	901	659	319	340	797	363	434	2 409	1 168	1 241
50 » » 55	1 138	564	574	1 544	733	811	557	273	284	766	392	374	2 205	1 131	1 074
55 » » 60	957	506	451	1 406	712	694	400	218	182	728	360	368	1 848	954	894
60 » » 65	695	348	347	1 168	585	583	325	172	153	664	350	314	1 391	782	609
65 und darüber	855	445	410	1 590	786	804	483	232	251	826	431	395	1 516	744	772
Summe	**22 639**	**11 566**	**11 073**	**29 646**	**14 607**	**15 039**	**10 392**	**5 104**	**5 288**	**15 392**	**7 794**	**7 598**	**40 864**	**20 560**	**20 304**

Altersgruppen in Jahren	Kreis Rees insgesamt			Kreis Rees, Stadt Emmerich			Kreis Rees, Stadt Wesel			Rhein-Wupper-Kreis insgesamt			Rhein-Wupper-Kreis, Gem. Langenfeld (Rheinland)		
	insgesamt	männlich	weiblich	insgesamt	männlich	weiblich	insgesamt	männlich	weiblich	insgesamt	männlich	weiblich	insgesamt	männlich	weiblich
unter 6	9 399	4 838	4 561	1 747	939	808	2 675	1 370	1 305	15 778	8 114	7 664	1 811	926	885
6 bis unter 10	5 355	2 719	2 636	1 007	514	493	1 450	739	711	8 152	4 097	4 055	886	442	444
10 » » 14	5 990	2 977	3 013	1 113	544	569	1 665	829	836	9 011	4 594	4 417	839	429	410
14 » » 16	3 517	1 755	1 762	590	301	289	814	408	406	5 138	2 578	2 560	504	241	263
16 » » 18	3 352	1 683	1 669	590	294	296	847	378	469	5 408	2 627	2 781	568	258	310
18 » » 20	2 848	1 327	1 521	518	221	297	759	286	473	5 329	2 439	2 890	592	272	320
20 » » 21	707	254	453	111	23	88	182	55	127	1 220	319	901	146	40	106
21 » » 25	3 084	1 048	2 036	577	170	407	897	250	647	5 956	1 853	4 103	692	235	457
25 » » 30	7 121	3 401	3 720	1 337	573	764	2 100	961	1 139	15 193	7 412	7 781	1 744	845	899
30 » » 35	7 472	3 676	3 796	1 591	724	867	2 212	1 028	1 184	16 435	8 301	8 134	1 849	951	898
35 » » 40	6 708	3 367	3 341	1 544	806	738	2 018	968	1 050	14 564	7 349	7 215	1 582	808	774
40 » » 45	5 515	2 510	3 005	1 258	564	694	1 731	779	952	12 138	5 623	6 515	1 299	591	708
45 » » 50	4 789	2 133	2 656	946	439	507	1 528	650	878	10 414	4 644	5 770	1 127	492	635
50 » » 55	4 293	2 005	2 288	855	412	443	1 391	630	761	9 236	4 427	4 809	991	479	512
55 » » 60	3 926	1 946	1 980	747	370	377	1 209	572	637	8 292	4 141	4 151	900	456	444
60 » » 65	3 605	1 743	1 862	706	329	377	1 147	539	608	7 158	3 679	3 479	719	363	356
65 und darüber	6 101	2 959	3 142	1 144	506	638	1 847	816	1 031	12 026	5 990	6 036	1 214	611	603
Summe	**83 782**	**40 341**	**43 441**	**16 381**	**7 729**	**8 652**	**24 472**	**11 258**	**13 214**	**161 448**	**78 187**	**83 261**	**17 463**	**8 439**	**9 024**

Noch: Übersicht 7. Die Ständige Bevölkerung[1]) im Deutschen Reich, sowie den Gemeinden mit 10 000 und mehr Einwohnern

Altersgruppen in Jahren	Rhein-Wupper-Kreis, Stadt Leverkusen			Rhein-Wupper-Kreis, Stadt Opladen			Rhein-Wupper-Kreis, Stadt Radevormwald			Rhein-Wupper-Kreis, Stadt Wermelskirchen			Reg.-Bez. Köln		
	insgesamt	männlich	weiblich	insgesamt	männlich	weiblich	insgesamt	männlich	weiblich	insgesamt	männlich	weiblich	insgesamt	männlich	weiblich
unter 6	5 538	2 854	2 684	1 882	937	945	1 129	564	565	1 341	665	676	146 248	74 694	71 554
6 bis unter 10	2 794	1 419	1 375	901	450	451	635	305	330	814	412	402	82 487	42 183	40 304
10 » » 14	2 880	1 525	1 355	1 140	546	594	832	423	409	826	416	410	93 541	47 728	45 813
14 » » 16	1 573	836	737	619	294	325	481	239	242	468	229	239	50 412	25 064	25 348
16 » » 18	1 638	813	825	662	333	329	446	209	237	466	234	232	53 322	25 876	27 446
18 » » 20	1 560	701	859	668	318	350	438	200	238	540	245	295	52 999	23 652	29 347
20 » » 21	374	82	292	171	46	125	98	30	68	102	22	80	13 191	4 474	8 717
21 » » 25	2 063	624	1 439	831	281	550	411	119	292	502	149	353	63 173	22 067	41 106
25 » » 30	5 013	2 427	2 586	1 991	970	1 021	1 144	550	594	1 450	686	764	141 950	68 067	73 883
30 » » 35	5 411	2 697	2 714	1 956	989	967	1 336	682	654	1 687	849	838	152 351	73 669	78 682
35 » » 40	4 709	2 378	2 331	1 603	808	795	1 230	621	609	1 568	783	785	141 590	68 828	72 762
40 » » 45	3 709	1 753	1 956	1 423	654	769	1 045	458	587	1 404	673	731	118 273	52 433	65 840
45 » » 50	3 178	1 492	1 686	1 357	583	774	969	420	549	1 070	460	610	103 062	45 279	57 783
50 » » 55	2 689	1 336	1 353	1 295	637	658	786	348	438	924	425	499	92 649	42 779	49 870
55 » » 60	2 332	1 186	1 146	1 183	616	567	691	332	359	878	409	469	83 856	40 004	43 852
60 » » 65	1 840	997	843	957	488	469	683	346	337	805	409	396	75 493	36 813	38 680
65 und darüber	2 626	1 331	1 295	1 139	564	575	1 297	626	671	1 551	743	808	117 264	54 936	62 328
Summe	49 927	24 451	25 476	19 778	9 514	10 264	13 651	6 472	7 179	16 396	7 809	8 587	1 581 861	748 546	833 315

Altersgruppen in Jahren	Stkr. Bonn			Stkr. Köln			Kreis Bergheim (Erft)			Lkr. Bonn insgesamt			Lkr. Bonn, Gem. Beuel		
	insgesamt	männlich	weiblich	insgesamt	männlich	weiblich	insgesamt	männlich	weiblich	insgesamt	männlich	weiblich	insgesamt	männlich	weiblich
unter 6	8 273	4 185	4 088	65 358	33 416	31 942	7 814	3 961	3 853	10 723	5 401	5 322	2 127	1 062	1 065
6 bis unter 10	4 374	2 206	2 168	35 854	18 279	17 575	4 825	2 441	2 384	6 117	3 085	3 032	1 171	576	595
10 » » 14	5 053	2 620	2 433	40 349	20 270	20 079	5 303	2 777	2 526	7 193	3 774	3 419	1 281	650	631
14 » » 16	2 686	1 224	1 462	20 086	9 718	10 368	2 776	1 437	1 339	4 354	2 230	2 124	713	317	396
16 » » 18	3 162	1 400	1 762	23 134	10 841	12 293	2 720	1 493	1 227	4 313	2 087	2 226	720	342	378
18 » » 20	3 309	1 308	2 001	24 823	10 602	14 221	2 413	1 245	1 168	3 861	1 712	2 149	662	271	391
20 » » 21	981	333	648	6 017	1 826	4 191	628	232	396	915	341	574	163	54	109
21 » » 25	5 180	2 265	2 915	30 402	10 137	20 265	2 535	842	1 693	4 193	1 479	2 714	679	222	457
25 » » 30	9 309	4 447	4 862	69 323	32 082	37 241	6 220	3 118	3 102	9 777	4 825	4 952	1 871	868	1 003
30 » » 35	9 267	4 286	4 981	76 988	36 138	40 850	6 375	3 212	3 163	10 095	5 053	5 042	2 092	1 030	1 062
35 » » 40	8 433	3 903	4 530	72 124	34 285	37 839	5 857	3 017	2 840	8 872	4 420	4 452	1 801	884	917
40 » » 45	7 091	2 967	4 124	61 114	26 601	34 513	4 673	2 165	2 508	7 339	3 265	4 074	1 555	673	882
45 » » 50	6 392	2 604	3 788	54 722	23 840	30 882	3 872	1 805	2 067	6 280	2 729	3 551	1 308	579	729
50 » » 55	5 696	2 363	3 333	49 599	22 962	26 637	3 458	1 667	1 791	5 537	2 420	3 117	1 126	507	619
55 » » 60	5 493	2 353	3 140	44 427	21 356	23 071	2 988	1 503	1 485	5 347	2 425	2 922	1 045	465	580
60 » » 65	5 222	2 334	2 888	38 969	19 084	19 885	2 646	1 341	1 305	5 232	2 479	2 753	991	490	501
65 und darüber	8 781	3 693	5 088	55 063	25 289	29 774	4 345	2 182	2 163	9 056	4 297	4 759	1 617	752	865
Summe	98 702	44 491	54 211	768 352	356 726	411 626	69 448	34 438	35 010	109 204	52 022	57 182	20 922	9 742	11 180

Altersgruppen in Jahren	Lkr. Bonn, Stadt Godesberg			Kreis Euskirchen insgesamt			Kreis Euskirchen, Stadt Euskirchen			Lkr. Köln insgesamt			Lkr. Köln, Stadt Brühl		
	insgesamt	männlich	weiblich	insgesamt	männlich	weiblich	insgesamt	männlich	weiblich	insgesamt	männlich	weiblich	insgesamt	männlich	weiblich
unter 6	2 333	1 183	1 150	7 872	4 007	3 865	1 560	805	755	12 073	6 181	5 892	2 734	1 400	1 334
6 bis unter 10	1 327	683	644	4 792	2 438	2 354	893	455	438	7 386	3 777	3 609	1 624	834	790
10 » » 14	1 664	937	727	5 517	2 824	2 693	1 076	549	527	8 085	4 060	4 025	1 827	910	917
14 » » 16	1 064	572	492	3 119	1 645	1 474	616	332	284	4 212	2 144	2 068	899	473	426
16 » » 18	1 304	619	685	3 120	1 730	1 390	788	430	358	4 335	2 152	2 183	895	456	439
18 » » 20	1 128	406	722	2 706	1 385	1 321	626	290	336	4 222	2 000	2 222	818	391	427
20 » » 21	252	68	184	672	269	403	121	31	90	1 062	411	651	209	73	136
21 » » 25	1 170	299	871	2 809	1 005	1 804	698	244	454	4 342	1 514	2 828	828	265	563
25 » » 30	2 613	1 173	1 440	6 398	3 233	3 165	1 504	724	780	10 518	5 209	5 309	2 189	1 083	1 106
30 » » 35	2 714	1 234	1 480	6 525	3 331	3 194	1 492	753	739	11 019	5 593	5 426	2 194	1 090	1 104
35 » » 40	2 323	1 053	1 270	6 209	3 110	3 099	1 405	666	739	10 584	5 450	5 134	2 190	1 117	1 073
40 » » 45	2 041	816	1 225	5 148	2 296	2 852	1 124	501	623	8 204	3 904	4 300	1 702	820	882
45 » » 50	1 780	696	1 084	4 388	1 934	2 454	1 003	461	542	6 555	3 130	3 425	1 342	635	707
50 » » 55	1 697	649	1 048	3 882	1 820	2 062	871	404	467	6 008	2 919	3 089	1 199	560	639
55 » » 60	1 758	713	1 045	3 596	1 705	1 891	756	365	391	5 141	2 644	2 497	1 029	517	512
60 » » 65	1 901	835	1 066	3 311	1 610	1 701	620	297	323	4 467	2 323	2 144	935	483	452
65 und darüber	3 278	1 467	1 791	5 813	2 777	3 036	1 101	531	570	6 553	3 303	3 250	1 352	633	719
Summe	30 247	13 423	16 824	75 877	37 119	38 758	16 254	7 838	8 416	114 766	56 714	58 052	23 966	11 740	12 226

Altersgruppen in Jahren	Lkr. Köln, Gem. Frechen			Lkr. Köln, Gem. Hürth			Lkr. Köln, Gem. Lövenich			Lkr. Köln, Gem. Rondorf			Oberbergischer Kreis insgesamt		
	insgesamt	männlich	weiblich	insgesamt	männlich	weiblich	insgesamt	männlich	weiblich	insgesamt	männlich	weiblich	insgesamt	männlich	weiblich
unter 6	1 841	954	887	3 226	1 650	1 576	1 002	529	473	1 445	738	707	8 415	4 326	4 089
6 bis unter 10	1 128	572	556	2 148	1 112	1 036	515	266	249	857	444	413	4 662	2 462	2 200
10 » » 14	1 194	624	570	2 354	1 163	1 191	577	284	293	929	464	465	5 222	2 707	2 515
14 » » 16	590	304	286	1 104	594	510	385	156	229	523	253	270	3 030	1 420	1 610
16 » » 18	629	313	316	1 178	587	591	389	144	245	530	261	269	3 015	1 436	1 579
18 » » 20	576	280	296	1 135	564	571	411	130	281	548	248	300	2 760	1 263	1 497
20 » » 21	141	54	87	292	132	160	90	20	70	141	60	81	732	253	479
21 » » 25	607	200	407	1 138	401	737	470	198	272	586	165	421	3 053	1 040	2 013
25 » » 30	1 529	752	777	2 745	1 347	1 398	901	426	475	1 456	717	739	7 334	3 575	3 759
30 » » 35	1 639	835	804	2 947	1 479	1 468	1 010	496	514	1 574	789	785	7 825	3 864	3 961
35 » » 40	1 413	756	657	2 914	1 532	1 382	908	449	459	1 511	754	757	7 310	3 613	3 697
40 » » 45	1 041	486	555	2 245	1 094	1 151	726	331	395	1 164	540	624	5 886	2 688	3 198
45 » » 50	823	390	433	1 710	851	859	650	282	368	940	423	517	5 018	2 202	2 816
50 » » 55	769	378	391	1 433	738	695	582	264	318	928	450	478	4 530	2 050	2 480
55 » » 60	615	328	287	1 222	621	601	517	241	276	765	390	375	3 963	1 883	2 080
60 » » 65	602	286	316	969	519	450	431	205	226	633	314	319	3 705	1 758	1 947
65 und darüber	700	345	355	1 298	639	659	666	310	356	1 001	484	517	7 092	3 340	3 752
Summe	15 837	7 857	7 980	30 058	15 023	15 035	10 230	4 731	5 499	15 531	7 494	8 037	83 552	39 880	43 672

[1]) und [2]) vgl. Anm. [1]) und [2]) auf Seite 112/113.

in den Reichsteilen, größeren und kleineren Verwaltungsbezirken
nach wichtigen Altersgruppen am 17. Mai 1939[2])

Altersgruppen in Jahren	Oberbergischer Kreis, Stadt Gummersbach			Rheinisch-Bergischer Kreis insgesamt			Rheinisch-Bergischer Kreis, Gem. Bensberg			Rheinisch-Bergischer Kreis, Stadt Bergisch Gladbach			Rheinisch-Bergischer Kreis, Gem. Porz		
	insgesamt	männlich	weiblich	insgesamt	männlich	weiblich	insgesamt	männlich	weiblich	insgesamt	männlich	weiblich	insgesamt	männlich	weiblich
unter 6	1 995	1 020	975	11 345	5 834	5 511	1 636	865	771	2 172	1 148	1 024	2 358	1 181	1 177
6 bis » 10	982	535	447	6 369	3 263	3 106	941	446	495	1 176	634	542	1 271	655	616
10 » » 14	1 117	579	538	7 210	3 747	3 463	1 215	697	518	1 318	677	641	1 347	682	665
14 » » 16	666	288	378	4 222	2 256	1 966	676	413	263	751	404	347	713	376	337
16 » » 18	769	336	433	3 952	1 990	1 962	572	276	296	774	351	423	775	373	402
18 » » 20	720	284	436	3 676	1 730	1 946	529	242	287	744	332	412	814	391	423
20 » » 21	175	40	135	818	297	521	93	31	62	166	40	126	186	69	117
21 » » 25	800	247	553	4 266	1 529	2 737	581	228	353	790	236	554	1 093	463	630
25 » » 30	1 910	895	1 015	9 554	4 853	4 701	1 301	657	644	1 955	927	1 028	2 407	1 296	1 111
30 » » 35	2 144	1 031	1 113	10 255	5 143	5 112	1 403	656	747	2 249	1 098	1 151	2 283	1 175	1 108
35 » » 40	1 889	933	956	9 451	4 697	4 754	1 339	646	693	2 073	1 005	1 068	2 108	1 096	1 012
40 » » 45	1 654	773	881	7 773	3 583	4 190	1 101	489	612	1 659	765	894	1 694	819	875
45 » » 50	1 454	623	831	6 619	3 005	3 614	911	411	500	1 479	681	798	1 459	693	766
50 » » 55	1 249	578	671	5 650	2 714	2 936	796	369	427	1 263	590	673	1 213	647	566
55 » » 60	1 009	516	493	5 076	2 434	2 642	729	352	377	1 110	513	597	1 145	576	569
60 » » 65	875	433	442	4 692	2 343	2 349	733	361	372	1 023	500	523	908	481	427
65 und darüber	1 574	710	864	7 891	3 823	4 068	1 111	519	592	1 584	737	847	1 338	688	650
Summe	**20 982**	**9 821**	**11 161**	**108 819**	**53 241**	**55 578**	**15 667**	**7 653**	**8 009**	**22 286**	**10 638**	**11 643**	**23 112**	**11 661**	**11 451**

Altersgruppen in Jahren	Siegkreis insgesamt			Siegkreis, Stadt Siegburg			Siegkreis, Gem. Sieglar			Siegkreis, Gem. Troisdorf			Reg.-Bez. Trier		
	insgesamt	männlich	weiblich	insgesamt	männlich	weiblich	insgesamt	männlich	weiblich	insgesamt	männlich	weiblich	insgesamt	männlich	weiblich
unter 6	14 375	7 383	6 992	1 874	964	910	1 341	683	658	914	449	465	53 413	27 158	26 255
6 bis » 10	8 108	4 232	3 376	1 021	535	486	777	420	357	462	251	211	31 905	16 243	15 662
10 » » 14	9 609	4 949	4 660	1 182	570	612	826	429	397	637	339	298	36 333	18 535	17 798
14 » » 16	5 927	2 990	2 937	699	331	368	449	227	222	350	171	179	20 136	10 337	9 799
16 » » 18	5 571	2 747	2 824	735	353	382	432	217	215	397	182	215	19 712	9 992	9 720
18 » » 20	5 229	2 407	2 822	708	298	410	404	192	212	400	172	228	17 265	8 735	8 530
20 » » 21	1 366	512	854	166	53	113	108	42	66	114	36	78	4 283	1 966	2 317
21 » » 25	6 393	2 256	4 137	890	290	600	637	211	426	551	167	384	18 541	7 229	11 312
25 » » 30	13 517	6 725	6 792	1 824	868	956	1 367	676	691	1 087	515	572	41 914	22 170	19 744
30 » » 35	14 002	7 049	6 953	1 983	1 031	952	1 255	630	625	1 169	582	587	40 070	20 704	19 366
35 » » 40	12 750	6 333	6 417	1 898	970	928	1 085	563	522	993	477	516	35 862	18 100	17 762
40 » » 45	11 045	4 964	6 081	1 867	872	995	807	346	461	925	401	524	29 549	13 574	15 975
45 » » 50	9 216	4 030	5 186	1 496	701	795	688	323	365	774	376	398	24 697	10 964	13 733
50 » » 55	8 289	3 864	4 425	1 313	661	652	683	328	355	706	356	350	22 780	10 534	12 246
55 » » 60	7 825	3 701	4 124	1 113	509	604	614	326	288	604	306	298	21 608	10 491	11 117
60 » » 65	7 249	3 541	3 708	908	459	449	512	252	260	441	200	241	19 117	9 472	9 645
65 und darüber	12 670	6 232	6 438	1 611	773	838	726	373	353	656	325	331	33 591	16 700	16 891
Summe	**153 141**	**73 915**	**79 226**	**21 238**	**10 238**	**11 050**	**12 711**	**6 238**	**6 473**	**11 180**	**5 305**	**5 875**	**470 776**	**232 904**	**237 872**

Altersgruppen in Jahren	Stkr. Trier			Kreis Bernkastel			Kreis Bitburg			Kreis Daun			Kreis Merzig-Wadern (Rest)		
	insgesamt	männlich	weiblich	insgesamt	männlich	weiblich	insgesamt	männlich	weiblich	insgesamt	männlich	weiblich	insgesamt	männlich	weiblich
unter 6	3 817	4 447	4 370	5 864	2 970	2 894	5 859	2 958	2 901	4 103	2 139	1 964	2 970	1 520	1 450
6 bis » 10	4 692	2 419	2 273	3 529	1 760	1 769	3 586	1 863	1 723	2 710	1 407	1 303	1 818	945	873
10 » » 14	5 046	2 603	2 443	3 911	2 000	1 911	4 061	2 001	2 060	3 075	1 566	1 509	2 152	1 114	1 038
14 » » 16	2 775	1 363	1 412	2 147	1 112	1 035	2 398	1 262	1 136	1 592	850	742	1 198	605	593
16 » » 18	3 307	1 487	1 820	2 123	1 058	1 065	2 220	1 170	1 050	1 418	749	669	1 140	567	573
18 » » 20	2 947	1 217	1 730	1 854	939	915	1 972	1 112	860	1 289	669	620	940	462	478
20 » » 21	698	235	463	395	178	217	501	252	249	346	157	189	248	114	134
21 » » 25	4 057	1 702	2 355	1 672	582	1 090	2 163	915	1 248	1 249	462	787	927	340	587
25 » » 30	8 137	4 143	3 994	4 249	2 135	2 114	4 861	2 711	2 150	2 770	1 468	1 302	2 227	1 119	1 108
30 » » 35	7 530	3 647	3 883	4 401	2 254	2 147	4 392	2 351	2 041	2 767	1 457	1 310	2 221	1 149	1 072
35 » » 40	6 551	3 102	3 449	4 069	1 973	2 096	3 888	2 087	1 801	2 610	1 313	1 297	1 918	976	942
40 » » 45	5 535	2 452	3 083	3 299	1 499	1 800	3 162	1 482	1 680	2 274	1 044	1 230	1 648	705	943
45 » » 50	4 950	2 160	2 790	2 597	1 145	1 452	2 574	1 145	1 429	1 943	885	1 058	1 304	554	750
50 » » 55	4 370	2 027	2 343	2 437	1 088	1 349	2 459	1 137	1 322	1 831	863	968	1 129	508	621
55 » » 60	3 930	1 840	2 090	2 424	1 172	1 252	2 401	1 198	1 203	1 640	825	815	1 063	497	566
60 » » 65	3 330	1 571	1 759	2 216	1 114	1 102	2 207	1 091	1 116	1 464	727	737	935	461	474
65 und darüber	5 136	2 293	2 843	4 166	2 044	2 122	3 731	1 938	1 843	2 721	1 432	1 289	1 604	819	785
Summe	**81 808**	**33 708**	**43 100**	**51 353**	**25 023**	**26 330**	**52 485**	**26 673**	**25 812**	**35 802**	**18 013**	**17 789**	**25 442**	**12 455**	**12 987**

Altersgruppen in Jahren	Kreis Prüm			Kreis Saarburg			Lkr. Trier			Kreis Wittlich			Reg.-Bez. Aachen		
	insgesamt	männlich	weiblich	insgesamt	männlich	weiblich	insgesamt	männlich	weiblich	insgesamt	männlich	weiblich	insgesamt	männlich	weiblich
unter 6	4 547	2 320	2 227	4 473	2 272	2 201	11 396	5 808	5 588	5 384	2 724	2 660	80 785	41 307	39 478
6 bis » 10	2 771	1 400	1 371	2 731	1 372	1 359	6 860	3 479	3 381	3 208	1 598	1 610	46 625	23 687	22 938
10 » » 14	3 251	1 632	1 569	3 051	1 550	1 501	7 910	3 982	3 928	3 876	2 037	1 839	51 366	26 079	25 287
14 » » 16	1 779	942	837	1 801	909	892	4 341	2 191	2 150	2 105	1 103	1 002	28 081	14 148	13 933
16 » » 18	1 676	892	784	1 708	871	837	4 228	2 158	2 070	1 892	1 040	852	28 011	13 990	14 021
18 » » 20	1 602	925	677	1 390	702	688	3 532	1 769	1 763	1 739	940	799	25 472	12 031	13 441
20 » » 21	424	232	192	353	170	183	848	379	469	470	249	221	6 137	2 205	3 932
21 » » 25	1 721	792	929	1 453	526	927	3 463	1 133	2 330	1 836	777	1 059	29 096	10 281	18 815
25 » » 30	3 820	2 232	1 588	3 517	1 821	1 696	8 096	4 215	3 881	4 237	2 326	1 911	68 676	34 113	34 563
30 » » 35	3 496	1 969	1 527	3 302	1 729	1 573	7 980	4 064	3 916	3 981	2 084	1 897	69 592	35 289	34 303
35 » » 40	2 976	1 633	1 343	3 010	1 539	1 471	7 199	3 617	3 582	3 641	1 860	1 781	64 242	32 855	31 387
40 » » 45	2 369	1 124	1 245	2 330	1 059	1 271	6 014	2 848	3 166	2 918	1 361	1 557	51 534	23 988	27 546
45 » » 50	1 853	847	1 006	2 067	925	1 142	4 982	2 149	2 833	2 427	1 154	1 273	43 932	19 707	24 225
50 » » 55	1 921	917	1 004	1 795	810	985	4 525	2 095	2 430	2 313	1 089	1 224	39 838	18 507	21 331
55 » » 60	1 889	915	974	1 718	837	881	4 261	2 073	2 188	2 282	1 134	1 148	35 775	16 980	18 795
60 » » 65	1 630	838	792	1 626	798	828	3 700	1 847	1 853	2 009	1 025	984	31 595	15 175	16 420
65 und darüber	2 873	1 511	1 362	2 993	1 452	1 541	6 647	3 326	3 321	3 670	1 885	1 785	53 014	25 086	27 928
Summe	**40 598**	**21 171**	**19 427**	**39 318**	**19 342**	**19 976**	**95 982**	**47 133**	**48 849**	**47 988**	**24 386**	**23 602**	**753 771**	**365 428**	**388 343**

Noch: Übersicht 7. Die Ständige Bevölkerung[1]) im Deutschen Reich, sowie den Gemeinden mit 10 000 und mehr Einwohnern

Altersgruppen in Jahren	Stkr. Aachen			Lkr. Aachen insgesamt			Lkr. Aachen, Gem. Alsdorf			Lkr. Aachen, Stadt Eschweiler			Lkr. Aachen, Gem. Höngen		
	insgesamt	männlich	weiblich	insgesamt	männlich	weiblich	insgesamt	männlich	weiblich	insgesamt	männlich	weiblich	insgesamt	männlich	weiblich
unter 6	13 455	6 797	6 658	21 945	11 189	10 756	2 324	1 197	1 127	3 411	1 710	1 701	1 322	676	646
6 bis " 10	7 493	3 793	3 700	12 353	6 383	5 970	1 401	698	703	2 034	1 052	982	848	433	415
10 " " 14	8 314	4 276	4 038	13 354	6 828	6 526	1 456	734	722	2 261	1 151	1 110	808	416	392
14 " " 16	4 602	2 261	2 341	7 048	3 558	3 490	638	334	304	1 113	587	526	421	231	190
16 " " 18	5 275	2 360	2 915	7 199	3 661	3 538	615	321	294	1 215	591	624	353	204	149
18 " " 20	5 090	2 066	3 024	6 465	3 157	3 308	572	320	252	1 091	525	566	314	149	165
20 " " 21	1 323	411	912	1 409	456	953	137	50	87	221	59	162	55	13	42
21 " " 25	6 451	2 279	4 172	7 477	2 586	4 891	736	255	481	1 121	417	704	352	125	227
25 " " 30	13 785	6 384	7 401	18 417	9 028	9 389	1 833	881	952	2 781	1 328	1 453	913	448	465
30 " " 35	14 663	6 918	7 745	19 572	10 298	9 274	1 997	1 100	897	3 111	1 603	1 508	999	535	464
35 " " 40	14 196	6 768	7 428	17 537	9 384	8 153	1 869	1 055	814	2 923	1 554	1 369	970	533	437
40 " " 45	12 445	5 537	6 908	13 158	6 402	6 756	1 201	604	597	2 352	1 120	1 232	677	336	341
45 " " 50	11 184	4 890	6 294	10 955	5 084	5 871	933	433	500	2 019	923	1 096	481	226	255
50 " " 55	10 163	4 518	5 645	9 825	4 583	5 242	845	410	435	1 718	802	916	470	224	246
55 " " 60	9 296	4 208	5 088	8 896	4 328	4 568	790	407	383	1 473	730	743	360	168	192
60 " " 65	7 973	3 631	4 342	7 809	3 742	4 067	628	321	307	1 294	620	674	320	143	177
65 und darüber	13 923	5 933	7 990	11 832	5 548	6 284	740	362	378	2 266	1 058	1 208	434	214	220
Summe	**159 631**	**73 030**	**86 601**	**195 251**	**96 215**	**99 036**	**18 715**	**9 482**	**9 233**	**32 404**	**15 830**	**16 574**	**10 097**	**5 074**	**5 023**

Altersgruppen in Jahren	Lkr. Aachen, Gem. Kohlscheid			Lkr. Aachen, Stadt Stolberg, Rhl.			Lkr. Aachen, Stadt Würselen			Kreis Düren insgesamt			Kreis Düren, Stadt Düren		
	insgesamt	männlich	weiblich	insgesamt	männlich	weiblich	insgesamt	männlich	weiblich	insgesamt	männlich	weiblich	insgesamt	männlich	weiblich
unter 6	1 325	680	645	3 265	1 651	1 614	1 657	860	797	12 604	6 490	6 114	4 033	2 070	1 963
6 bis " 10	757	394	363	1 784	922	862	822	447	375	7 478	3 708	3 770	2 463	1 216	1 247
10 " " 14	813	404	409	1 872	931	941	936	485	451	8 140	4 137	4 003	2 688	1 370	1 318
14 " " 16	443	228	215	1 074	506	568	547	277	270	4 425	2 228	2 197	1 424	705	719
16 " " 18	473	238	235	1 227	602	625	528	249	279	4 372	2 110	2 262	1 470	679	791
18 " " 20	370	168	202	1 032	483	549	539	247	292	4 099	1 893	2 206	1 513	631	882
20 " " 21	81	30	51	208	70	138	99	28	71	955	294	661	350	84	266
21 " " 25	465	166	299	1 090	330	760	595	165	430	4 574	1 591	2 983	1 828	641	1 187
25 " " 30	1 093	530	563	2 709	1 341	1 368	1 534	756	778	11 017	5 455	5 562	4 144	1 979	2 165
30 " " 35	1 262	657	605	2 826	1 451	1 375	1 612	838	774	10 915	5 466	5 449	4 119	1 983	2 136
35 " " 40	1 186	629	557	2 499	1 287	1 212	1 452	769	683	10 067	4 981	5 086	3 801	1 824	1 977
40 " " 45	896	455	441	2 016	947	1 069	1 083	537	546	8 390	3 888	4 502	3 366	1 551	1 815
45 " " 50	686	329	357	1 725	789	936	871	429	442	7 030	3 078	3 952	2 891	1 258	1 633
50 " " 55	633	285	348	1 603	717	886	692	325	367	6 477	3 056	3 421	2 710	1 276	1 434
55 " " 60	564	272	292	1 430	686	744	732	349	383	5 645	2 690	2 955	2 209	1 045	1 164
60 " " 65	484	246	238	1 266	593	673	657	304	353	5 116	2 449	2 667	1 951	906	1 045
65 und darüber	658	287	371	1 885	853	1 032	992	454	538	8 456	4 134	4 322	3 061	1 393	1 668
Summe	**12 189**	**5 998**	**6 191**	**29 511**	**14 159**	**15 352**	**15 348**	**7 519**	**7 829**	**119 760**	**57 643**	**62 112**	**44 021**	**20 611**	**23 410**

Altersgruppen in Jahren	Kreis Erkelenz insgesamt			Kreis Erkelenz, Gem. Hückelhoven			Kreis Geilenkirchen-Heinsberg insgesamt			Kreis Geilenkirchen-Heinsberg, Gem. Übach-Palenberg			Kreis Jülich insgesamt		
	insgesamt	männlich	weiblich	insgesamt	männlich	weiblich	insgesamt	männlich	weiblich	insgesamt	männlich	weiblich	insgesamt	männlich	weiblich
unter 6	6 620	3 387	3 233	1 917	991	926	11 366	5 784	5 582	2 226	1 115	1 111	5 538	2 841	2 697
6 bis " 10	3 855	1 907	1 948	1 137	580	557	6 857	3 519	3 338	1 410	735	675	3 391	1 723	1 668
10 " " 14	4 170	2 077	2 093	1 152	576	576	7 548	3 711	3 837	1 372	664	708	3 884	1 979	1 905
14 " " 16	2 349	1 157	1 192	523	281	242	3 988	2 055	1 933	556	325	231	2 291	1 213	1 078
16 " " 18	2 238	1 194	1 044	547	290	257	3 750	1 947	1 803	558	279	279	2 057	1 104	953
18 " " 20	2 004	968	1 036	491	224	267	3 265	1 612	1 653	476	244	232	1 819	907	912
20 " " 21	450	171	279	109	36	73	788	306	482	126	52	74	429	176	253
21 " " 25	2 131	716	1 415	487	156	331	3 442	1 176	2 266	542	181	361	1 868	664	1 204
25 " " 30	5 327	2 607	2 720	1 246	588	658	8 301	4 150	4 151	1 377	642	735	4 400	2 284	2 116
30 " " 35	5 258	2 645	2 613	1 372	721	651	8 212	4 141	4 071	1 498	813	685	4 466	2 315	2 151
35 " " 40	4 855	2 515	2 340	1 301	695	606	7 634	4 007	3 627	1 476	826	650	4 205	2 151	2 054
40 " " 45	3 700	1 705	1 995	943	472	471	5 785	2 721	3 064	1 046	532	514	3 516	1 605	1 911
45 " " 50	3 022	1 321	1 701	705	337	368	4 805	2 205	2 600	738	366	372	3 042	1 410	1 632
50 " " 55	2 700	1 259	1 441	562	283	279	4 370	2 085	2 285	654	360	294	2 743	1 320	1 423
55 " " 60	2 427	1 146	1 281	392	190	202	3 837	1 848	1 989	502	246	256	2 313	1 141	1 172
60 " " 65	2 198	1 092	1 106	353	188	165	3 245	1 646	1 599	350	189	161	2 144	1 061	1 083
65 und darüber	3 806	1 943	1 863	560	302	258	5 652	2 846	2 806	502	218	284	3 868	1 942	1 926
Summe	**57 110**	**27 810**	**29 300**	**13 797**	**6 910**	**6 887**	**92 845**	**45 759**	**47 086**	**15 409**	**7 787**	**7 622**	**51 974**	**25 836**	**26 138**

Altersgruppen in Jahren	Kreis Julich, Stadt Jülich			Kreis Monschau			Kreis Schleiden			Hohenzollerische Lande Reg.-Bez. Sigmaringen			Kreis Hechingen		
	insgesamt	männlich	weiblich	insgesamt	männlich	weiblich	insgesamt	männlich	weiblich	insgesamt	männlich	weiblich	insgesamt	männlich	weiblich
unter 6	1 151	597	554	2 810	1 456	1 354	6 447	3 363	3 084	8 202	4 099	4 103	4 272	2 177	2 095
6 bis " 10	637	330	307	1 563	786	777	3 635	1 868	1 767	4 791	2 448	2 343	2 488	1 275	1 213
10 " " 14	766	379	387	1 814	897	917	4 142	2 174	1 968	5 344	2 695	2 649	2 665	1 342	1 323
14 " " 16	494	236	258	1 009	488	521	2 369	1 188	1 181	2 811	1 324	1 487	1 321	647	674
16 " " 18	458	219	239	904	455	449	2 216	1 159	1 057	2 688	1 359	1 329	1 315	667	648
18 " " 20	446	198	248	775	369	406	1 955	1 059	896	2 391	1 130	1 261	1 241	598	643
20 " " 21	107	28	79	227	104	123	556	287	269	488	188	300	234	97	137
21 " " 25	468	154	314	907	359	548	2 246	910	1 336	2 271	776	1 495	1 241	394	847
25 " " 30	1 012	494	518	2 119	1 119	1 000	5 310	3 086	2 224	6 121	3 095	3 026	3 283	1 628	1 655
30 " " 35	1 007	482	525	1 941	1 023	918	4 565	2 483	2 082	6 195	3 137	3 058	3 436	1 752	1 684
35 " " 40	983	464	519	1 696	929	767	4 052	2 120	1 932	5 762	2 860	2 902	2 998	1 453	1 545
40 " " 45	865	400	465	1 313	614	699	3 227	1 516	1 711	4 648	2 045	2 603	2 342	1 032	1 310
45 " " 50	821	386	435	1 083	454	629	2 811	1 265	1 546	3 960	1 694	2 266	1 918	775	1 143
50 " " 55	704	362	342	1 100	474	626	2 460	1 212	1 248	3 806	1 671	2 135	1 885	830	1 055
55 " " 60	570	282	288	953	447	506	2 408	1 172	1 236	3 764	1 721	2 043	1 974	895	1 079
60 " " 65	436	202	234	961	442	519	2 149	1 112	1 037	3 604	1 670	1 934	1 931	885	1 046
65 und darüber	648	314	334	1 685	809	876	3 792	1 931	1 861	6 323	2 835	3 488	3 191	1 424	1 767
Summe	**11 573**	**5 527**	**6 046**	**22 860**	**11 225**	**11 635**	**54 340**	**27 905**	**26 435**	**73 169**	**34 747**	**38 422**	**37 735**	**17 871**	**19 864**

[1]) und [2]) vgl. Anm. [1]) und [2]) auf Seite 112/113.

in den Reichsteilen, größeren und kleineren Verwaltungsbezirken
nach wichtigen Altersgruppen am 17. Mai 1939[2])

Altersgruppen in Jahren	Kreis Sigmaringen			Bayern			Reg.-Bez. Oberbayern			Stkr. Ingolstadt			Stkr. München		
	insgesamt	männlich	weiblich	insgesamt	männlich	weiblich	insgesamt	männlich	weiblich	insgesamt	männlich	weiblich	insgesamt	männlich	weiblich
unter 6	3 930	1 922	2 008	858 705	437 525	421 180	179 070	91 111	87 959	3 178	1 604	1 574	55 877	28 658	27 219
6 bis " 10	2 303	1 173	1 130	498 651	252 051	246 600	100 454	50 929	49 525	1 609	837	772	31 199	15 949	15 250
10 " " 14	2 679	1 353	1 326	540 356	272 606	267 750	107 905	54 266	53 639	2 035	1 035	1 000	33 703	16 916	16 787
14 " " 16	1 490	677	813	281 573	141 713	139 860	57 339	28 848	28 491	1 156	599	557	18 089	9 247	8 842
16 " " 18	1 373	692	681	293 624	147 215	146 409	64 608	31 863	32 745	1 302	681	621	22 323	10 331	11 992
18 " " 20	1 150	532	618	279 792	130 337	149 455	68 744	32 233	36 511	1 263	523	740	27 338	11 575	15 763
20 " " 21	254	91	163	67 929	27 130	40 799	18 935	7 886	11 049	311	82	229	8 142	2 864	5 278
21 " " 25	1 030	382	648	315 377	121 690	193 687	86 951	36 085	50 866	1 634	679	955	39 454	16 277	23 177
25 " " 30	2 838	1 467	1 371	739 201	373 407	365 794	192 085	97 951	94 134	3 113	1 621	1 492	85 210	41 747	43 463
30 " " 35	2 759	1 385	1 374	715 199	357 893	357 306	179 903	88 632	91 271	2 564	1 267	1 297	82 721	38 495	44 226
35 " " 40	2 764	1 407	1 357	665 856	326 970	338 886	166 750	80 890	85 860	2 431	1 145	1 286	77 781	36 185	41 596
40 " " 45	2 306	1 013	1 293	553 887	248 450	305 437	139 663	62 602	77 061	2 512	1 085	1 427	66 487	28 896	37 591
45 " " 50	2 042	919	1 123	467 160	204 494	262 666	118 979	51 808	67 171	2 129	1 000	1 129	57 953	24 762	33 191
50 " " 55	1 921	841	1 080	421 075	188 976	232 099	106 323	47 641	58 682	1 755	871	884	51 571	22 597	28 974
55 " " 60	1 790	826	964	390 839	181 590	209 249	97 273	44 479	52 794	1 333	648	685	46 986	20 695	26 291
60 " " 65	1 673	785	888	363 418	172 815	190 603	89 223	41 934	47 289	1 215	545	670	43 125	19 256	23 869
65 und darüber	3 132	1 411	1 721	597 831	279 986	317 845	142 429	66 298	76 131	1 830	865	965	67 253	29 341	37 912
Summe	**35 434**	**16 876**	**18 558**	**8 050 473**	**3 864 848**	**4 185 625**	**1 916 634**	**915 456**	**1 001 178**	**31 370**	**15 087**	**16 283**	**815 212**	**373 791**	**441 421**

Altersgruppen in Jahren	Stkr. Rosenheim			Kreisunm. Stadt Freising			Kreisunm. Stadt Landsberg			Kreisunm. Stadt Reichenhall			Kreisunm. Stadt Traunstein		
	insgesamt	männlich	weiblich	insgesamt	männlich	weiblich	insgesamt	männlich	weiblich	insgesamt	männlich	weiblich	insgesamt	männlich	weiblich
unter 6	1 681	854	827	1 855	976	879	874	457	417	724	365	359	987	485	502
6 bis " 10	937	498	439	1 090	550	540	418	197	221	367	188	179	538	287	251
10 " " 14	1 095	549	546	1 257	677	580	477	245	232	455	214	241	770	426	344
14 " " 16	648	319	329	679	401	278	266	177	89	306	137	169	406	225	181
16 " " 18	742	349	393	710	391	319	317	162	155	382	138	244	421	199	222
18 " " 20	763	327	436	712	358	354	330	138	192	408	117	291	412	157	255
20 " " 21	183	51	132	163	68	95	69	18	51	106	27	79	94	22	72
21 " " 25	925	321	604	989	548	441	586	336	250	577	243	334	504	189	315
25 " " 30	1 975	919	1 056	1 906	1 082	824	1 103	656	447	1 185	606	579	1 078	521	557
30 " " 35	1 905	920	985	1 563	783	780	784	445	339	997	449	548	995	463	532
35 " " 40	1 799	837	962	1 395	646	749	689	373	316	770	348	422	959	433	526
40 " " 45	1 534	694	840	1 241	562	679	569	263	306	622	249	373	721	312	409
45 " " 50	1 278	526	752	1 040	440	600	506	237	269	532	218	314	645	248	397
50 " " 55	1 151	502	649	902	370	532	413	223	190	520	205	315	556	221	335
55 " " 60	1 165	537	628	851	393	458	389	180	209	469	200	269	509	216	293
60 " " 65	1 108	530	578	821	360	461	354	193	161	478	229	249	498	224	274
65 und darüber	1 803	824	979	1 344	589	755	561	268	293	741	327	414	869	364	505
Summe	**20 692**	**9 557**	**11 135**	**18 518**	**9 194**	**9 324**	**8 705**	**4 568**	**4 137**	**9 639**	**4 280**	**5 379**	**10 962**	**4 992**	**5 970**

Altersgruppen in Jahren	Kreis Aibling			Kreis Aichach			Kreis Altötting			Kreis Berchtesgaden			Kreis Dachau insgesamt		
	insgesamt	männlich	weiblich	insgesamt	männlich	weiblich	insgesamt	männlich	weiblich	insgesamt	männlich	weiblich	insgesamt	männlich	weiblich
unter 6	3 326	1 716	1 610	3 798	1 876	1 922	5 852	2 876	2 976	2 618	1 293	1 325	4 461	2 277	2 184
6 bis " 10	2 004	1 048	956	2 304	1 121	1 183	3 382	1 667	1 715	1 338	665	673	2 448	1 217	1 231
10 " " 14	2 121	1 098	1 023	2 345	1 149	1 196	3 671	1 806	1 865	1 385	704	681	2 543	1 318	1 225
14 " " 16	1 046	505	541	1 142	546	596	1 817	899	918	757	371	396	1 307	668	639
16 " " 18	1 146	580	566	1 147	581	566	1 805	911	894	1 104	539	565	1 683	1 009	674
18 " " 20	982	462	520	1 016	504	512	1 642	845	797	1 304	680	624	2 614	1 950	664
20 " " 21	272	111	161	243	88	155	377	164	213	323	144	179	756	541	215
21 " " 25	1 137	416	721	1 121	323	798	1 611	594	1 017	1 586	764	822	2 435	1 429	1 006
25 " " 30	2 709	1 455	1 254	2 457	1 159	1 298	4 455	2 214	2 241	3 710	2 233	1 477	4 385	2 493	1 892
30 " " 35	2 493	1 255	1 238	2 387	1 119	1 268	4 402	2 261	2 141	2 945	1 707	1 238	3 432	1 869	1 563
35 " " 40	2 401	1 195	1 206	2 127	981	1 146	4 135	2 030	2 105	2 371	1 350	1 021	2 901	1 527	1 374
40 " " 45	2 030	966	1 064	1 831	776	1 055	3 433	1 518	1 915	1 694	860	834	2 544	1 231	1 313
45 " " 50	1 752	764	988	1 606	639	967	2 794	1 222	1 572	1 330	663	667	2 040	920	1 120
50 " " 55	1 565	697	868	1 497	652	845	2 342	1 046	1 296	1 146	530	616	1 843	859	984
55 " " 60	1 401	677	724	1 381	641	740	2 079	948	1 131	1 129	577	552	1 593	774	819
60 " " 65	1 324	649	675	1 280	581	699	1 930	910	1 020	907	452	455	1 392	676	716
65 und darüber	2 192	1 102	1 090	2 048	957	1 091	3 335	1 530	1 805	1 358	638	720	2 208	1 101	1 107
Summe	**29 901**	**14 696**	**15 205**	**29 730**	**13 693**	**16 037**	**49 062**	**23 441**	**25 621**	**27 015**	**14 170**	**12 845**	**40 585**	**21 859**	**18 726**

Altersgruppen in Jahren	Kreis Dachau, Stadt Dachau			Kreis Ebersberg			Kreis Erding			Kreis Freising			Kreis Friedberg		
	insgesamt	männlich	weiblich	insgesamt	männlich	weiblich	insgesamt	männlich	weiblich	insgesamt	männlich	weiblich	insgesamt	männlich	weiblich
unter 6	1 810	932	878	3 550	1 782	1 768	5 828	2 962	2 866	4 196	2 142	2 054	2 994	1 525	1 469
6 bis " 10	869	439	430	2 068	1 048	1 020	3 545	1 807	1 738	2 577	1 317	1 260	1 614	756	858
10 " " 14	781	384	397	2 077	1 025	1 052	3 591	1 852	1 739	2 780	1 406	1 374	1 650	822	828
14 " " 16	386	189	197	1 056	551	505	1 809	865	944	1 507	749	758	865	434	431
16 " " 18	731	526	205	1 203	621	582	1 769	851	918	1 522	805	717	954	469	485
18 " " 20	1 723	1 482	241	1 181	621	560	1 824	917	907	1 351	703	648	889	409	480
20 " " 21	489	408	81	322	163	159	492	263	229	359	173	186	236	110	126
21 " " 25	1 425	1 021	404	1 177	449	728	2 023	858	1 165	1 360	481	879	972	340	632
25 " " 30	2 010	1 236	774	2 741	1 428	1 313	4 432	2 435	1 997	2 935	1 482	1 453	2 295	1 163	1 132
30 " " 35	1 531	865	666	2 695	1 429	1 266	3 820	1 948	1 872	2 810	1 475	1 335	2 078	1 090	988
35 " " 40	1 295	748	547	2 508	1 213	1 295	3 602	1 845	1 757	2 565	1 315	1 250	1 791	916	875
40 " " 45	1 109	567	542	2 029	968	1 061	3 057	1 430	1 627	2 078	970	1 108	1 437	652	785
45 " " 50	868	434	434	1 643	730	913	2 643	1 235	1 408	1 790	818	972	1 234	523	711
50 " " 55	673	348	325	1 467	668	799	2 305	1 042	1 263	1 715	794	921	1 062	507	555
55 " " 60	527	271	256	1 431	699	732	2 062	971	1 091	1 552	775	777	1 002	477	525
60 " " 65	489	241	248	1 338	654	684	1 925	967	958	1 390	702	688	883	413	470
65 und darüber	756	367	389	2 166	1 073	1 093	3 559	1 730	1 829	2 274	1 148	1 126	1 385	663	722
Summe	**17 472**	**10 458**	**7 014**	**30 652**	**15 122**	**15 530**	**48 286**	**23 978**	**24 308**	**34 761**	**17 255**	**17 506**	**23 341**	**11 269**	**12 072**

Noch: Übersicht 7. Die Ständige Bevölkerung[1]) im Deutschen Reich, sowie den Gemeinden mit 10 000 und mehr Einwohnern

Altersgruppen in Jahren	Kreis Fürstenfeldbruck			Kreis Garmisch-Partenkirchen insgesamt			Kreis Garmisch-Partenkirchen, Gem. Garmisch-Partenkirchen			Lkr. Ingolstadt			Kreis Landsberg		
	insgesamt	männlich	weiblich	insgesamt	männlich	weiblich	insgesamt	männlich	weiblich	insgesamt	männlich	weiblich	insgesamt	männlich	weiblich
unter 6	5 145	2 635	2 510	3 777	1 863	1 914	1 503	739	764	4 299	2 194	2 105	3 097	1 562	1 535
6 bis " 10	2 871	1 478	1 393	1 873	991	882	741	386	355	2 385	1 211	1 174	1 713	863	850
10 " " 14	3 000	1 537	1 463	1 945	953	992	773	355	418	2 602	1 289	1 313	1 894	1 005	889
14 " " 16	1 387	656	731	1 072	513	559	426	184	242	1 313	644	669	1 089	564	525
16 " " 18	1 460	737	723	1 344	605	739	566	224	342	1 244	667	577	1 121	584	537
18 " " 20	1 524	821	703	1 404	539	865	632	201	431	1 156	590	566	1 055	529	526
20 " " 21	492	286	206	372	116	256	175	42	133	327	143	184	280	148	132
21 " " 25	2 042	1 054	988	2 172	903	1 269	1 046	374	672	1 320	571	749	1 226	561	665
25 " " 30	4 219	2 325	1 894	4 575	2 393	2 182	2 095	997	1 098	2 844	1 606	1 238	2 657	1 388	1 269
30 " " 35	3 916	2 029	1 887	3 778	1 868	1 910	1 786	846	940	2 403	1 283	1 120	2 238	1 153	1 085
35 " " 40	3 467	1 797	1 670	3 281	1 659	1 622	1 536	745	791	2 239	1 148	1 091	2 130	1 082	1 048
40 " " 45	2 853	1 349	1 504	2 461	1 092	1 369	1 164	477	687	1 950	895	1 055	1 792	820	972
45 " " 50	2 165	996	1 169	2 000	865	1 135	893	356	537	1 637	748	889	1 503	678	825
50 " " 55	1 942	878	1 064	1 629	709	920	774	347	427	1 463	715	748	1 411	626	785
55 " " 60	1 775	851	924	1 500	724	776	718	309	409	1 259	587	672	1 325	614	711
60 " " 65	1 687	790	897	1 308	636	672	603	268	335	1 155	589	566	1 245	633	612
65 und darüber	2 862	1 346	1 516	1 862	895	967	800	358	442	2 037	1 036	1 001	2 031	1 012	1 019
Summe	**42 807**	**21 565**	**21 242**	**36 353**	**17 324**	**19 029**	**16 231**	**7 208**	**9 023**	**31 633**	**15 916**	**15 717**	**27 807**	**13 822**	**13 985**

Altersgruppen in Jahren	Kreis Laufen			Kreis Miesbach			Kreis Mühldorf			Lkr. München			Kreis Pfaffenhofen a. d. Ilm		
	insgesamt	männlich	weiblich	insgesamt	männlich	weiblich	insgesamt	männlich	weiblich	insgesamt	männlich	weiblich	insgesamt	männlich	weiblich
unter 6	4 389	2 252	2 137	4 934	2 562	2 372	4 899	2 469	2 430	6 594	3 362	3 232	4 966	2 533	2 433
6 bis " 10	2 560	1 308	1 252	2 761	1 372	1 389	2 868	1 396	1 472	3 332	1 685	1 647	2 930	1 509	1 421
10 " " 14	2 763	1 339	1 424	2 672	1 358	1 314	3 049	1 526	1 523	3 360	1 665	1 695	3 121	1 594	1 527
14 " " 16	1 547	802	745	1 450	701	749	1 629	769	860	1 600	815	785	1 697	875	822
16 " " 18	1 536	775	761	1 666	795	871	1 659	875	784	1 803	875	928	1 529	796	733
18 " " 20	1 343	658	685	1 724	698	1 026	1 588	819	769	2 013	922	1 091	1 315	700	615
20 " " 21	340	167	173	465	173	292	417	219	198	588	246	342	331	152	179
21 " " 25	1 485	550	935	1 865	590	1 275	1 668	709	959	3 077	1 446	1 631	1 421	541	880
25 " " 30	3 327	1 670	1 657	4 556	2 254	2 302	3 907	2 051	1 856	7 111	3 891	3 220	3 254	1 690	1 564
30 " " 35	3 204	1 575	1 629	4 604	2 331	2 273	3 699	1 954	1 745	6 361	3 384	2 977	3 044	1 624	1 420
35 " " 40	2 972	1 468	1 504	4 086	1 990	2 096	3 509	1 801	1 708	5 803	2 968	2 835	2 820	1 471	1 349
40 " " 45	2 406	1 058	1 348	3 332	1 547	1 785	2 976	1 404	1 572	4 567	2 157	2 410	2 397	1 102	1 295
45 " " 50	2 023	851	1 172	2 683	1 273	1 410	2 402	1 056	1 346	3 773	1 738	2 035	2 004	906	1 098
50 " " 55	1 940	864	1 076	2 449	1 090	1 359	2 087	978	1 109	3 084	1 431	1 653	2 096	962	1 134
55 " " 60	1 759	771	988	2 446	1 165	1 281	1 936	899	1 037	2 803	1 342	1 461	1 864	905	959
60 " " 65	1 636	783	853	2 184	1 134	1 050	1 866	975	891	2 454	1 238	1 216	1 620	825	795
65 und darüber	2 761	1 369	1 392	3 268	1 654	1 614	3 310	1 605	1 705	3 536	1 808	1 728	2 670	1 286	1 384
Summe	**37 991**	**18 260**	**19 731**	**47 145**	**22 687**	**24 458**	**43 469**	**21 505**	**21 964**	**61 859**	**30 973**	**30 886**	**39 079**	**19 471**	**19 608**

Altersgruppen in Jahren	Lkr. Rosenheim			Kreis Schongau			Kreis Schrobenhausen			Kreis Starnberg			Kreis Tölz		
	insgesamt	männlich	weiblich	insgesamt	männlich	weiblich	insgesamt	männlich	weiblich	insgesamt	männlich	weiblich	insgesamt	männlich	weiblich
unter 6	6 076	3 054	3 022	2 740	1 378	1 362	2 932	1 477	1 455	3 074	1 516	1 558	2 625	1 359	1 266
6 bis " 10	3 390	1 726	1 664	1 480	733	747	1 728	837	891	1 588	825	763	1 459	737	722
10 " " 14	3 587	1 744	1 843	1 571	813	758	1 952	914	1 038	1 830	1 002	828	1 595	785	810
14 " " 16	2 096	1 022	1 074	844	460	384	980	473	507	1 064	577	487	914	425	489
16 " " 18	2 221	1 066	1 155	898	482	416	906	463	443	1 625	947	678	974	460	514
18 " " 20	1 951	924	1 027	831	459	372	812	397	415	1 381	620	761	972	444	528
20 " " 21	492	222	270	205	110	95	193	71	122	362	155	207	237	121	116
21 " " 25	2 250	883	1 367	806	286	520	825	290	535	1 613	649	964	1 276	546	730
25 " " 30	5 233	2 751	2 482	2 196	1 164	1 032	1 894	935	959	3 666	1 913	1 753	2 602	1 349	1 253
30 " " 35	4 905	2 537	2 368	2 265	1 250	1 015	1 718	863	855	3 339	1 677	1 662	2 342	1 162	1 180
35 " " 40	4 456	2 213	2 243	2 076	1 092	984	1 643	806	837	2 965	1 414	1 551	2 086	1 046	1 040
40 " " 45	3 595	1 699	1 896	1 682	822	860	1 389	636	753	2 268	1 006	1 262	1 572	689	883
45 " " 50	2 930	1 233	1 697	1 458	684	774	1 119	484	635	1 944	775	1 169	1 373	617	756
50 " " 55	2 718	1 235	1 483	1 338	699	639	1 104	498	606	1 816	756	1 060	1 283	586	697
55 " " 60	2 682	1 275	1 407	1 241	654	587	980	465	515	1 722	762	960	1 236	585	651
60 " " 65	2 335	1 176	1 159	1 151	659	422	918	437	481	1 701	792	909	1 134	531	603
65 und darüber	3 918	1 986	1 932	1 888	1 115	773	1 523	738	785	2 833	1 409	1 424	1 701	833	868
Summe	**54 835**	**26 746**	**28 089**	**24 670**	**12 860**	**11 810**	**22 618**	**10 784**	**11 832**	**34 791**	**16 795**	**17 996**	**25 381**	**12 275**	**13 106**

Altersgruppen in Jahren	Kreis Traunstein			Kreis Wasserburg a. Inn			Kreis Weilheim			Kreis Wolfratshausen			ehemaliger Reg.-Bez. Niederbayern		
	insgesamt	männlich	weiblich	insgesamt	männlich	weiblich	insgesamt	männlich	weiblich	insgesamt	männlich	weiblich	insgesamt	männlich	weiblich
unter 6	6 173	3 160	3 013	4 487	2 290	2 197	4 663	2 348	2 315	2 401	1 249	1 152	107 835	54 610	53 225
6 bis " 10	3 459	1 770	1 689	2 580	1 276	1 304	2 697	1 374	1 323	1 342	686	656	66 153	33 273	32 880
10 " " 14	3 667	1 803	1 864	3 003	1 520	1 483	2 863	1 415	1 448	1 476	762	714	69 255	34 627	34 628
14 " " 16	1 955	949	1 006	1 590	799	791	1 383	651	732	863	460	403	35 104	17 282	17 822
16 " " 18	2 051	1 047	1 004	1 571	778	793	1 531	821	710	939	473	466	34 253	17 320	16 933
18 " " 20	1 841	918	923	1 353	626	727	1 414	705	709	1 038	578	460	29 225	14 331	14 894
20 " " 21	444	188	256	340	180	160	364	159	205	238	141	97	7 369	3 321	4 048
21 " " 25	1 882	652	1 230	1 386	540	846	1 675	664	1 011	871	403	468	30 698	11 526	19 172
25 " " 30	4 628	2 255	2 373	3 316	1 698	1 618	4 044	2 075	1 969	2 367	1 329	1 038	70 043	35 133	34 910
30 " " 35	4 419	2 253	2 166	3 132	1 605	1 527	3 940	2 004	1 936	2 005	1 105	900	67 097	34 031	33 066
35 " " 40	4 206	2 095	2 111	2 934	1 499	1 435	3 931	1 975	1 956	1 921	1 027	894	64 013	31 686	32 327
40 " " 45	3 319	1 484	1 835	2 480	1 141	1 339	3 240	1 536	1 704	1 565	733	832	54 946	24 757	30 189
45 " " 50	2 934	1 280	1 654	2 240	928	1 312	2 603	1 175	1 428	1 273	576	697	45 705	20 010	25 695
50 " " 55	2 497	1 139	1 358	2 142	1 020	1 122	2 359	1 120	1 239	1 155	551	604	42 543	19 121	23 422
55 " " 60	2 296	1 043	1 253	1 944	960	984	2 163	1 009	1 154	1 010	460	550	38 314	17 797	20 517
60 " " 65	2 216	1 105	1 111	1 715	853	862	1 894	901	993	1 036	536	500	34 988	16 706	18 282
65 und darüber	3 554	1 755	1 799	2 938	1 532	1 406	3 195	1 592	1 603	1 616	807	809	64 350	31 228	33 122
Summe	**51 541**	**24 896**	**26 645**	**39 151**	**19 245**	**19 906**	**43 959**	**21 524**	**22 435**	**23 116**	**11 876**	**11 240**	**861 891**	**416 759**	**445 132**

[1]) und [2]) vgl. Anm. [1]) und [2]) auf Seite 112/113.

in den Reichsteilen, größeren und kleineren Verwaltungsbezirken
nach wichtigen Altersgruppen am 17. Mai 1939[2])

Altersgruppen in Jahren	Stkr. Landshut			Stkr. Passau			Stkr. Straubing			Kreisunm. Stadt Deggendorf			Kreis Bergreichenstein		
	insgesamt	männlich	weiblich	insgesamt	männlich	weiblich	insgesamt	männlich	weiblich	insgesamt	männlich	weiblich	insgesamt	männlich	weiblich
unter 6	2 847	1 449	1 398	2 114	1 083	1 031	2 533	1 281	1 252	1 148	615	533	1 975	987	988
6 bis unter 10	1 630	839	791	1 262	627	635	1 630	816	814	677	356	321	1 665	848	817
10 " " 14	2 040	1 047	993	1 668	880	788	2 024	1 069	955	784	400	384	1 677	835	842
14 " " 16	1 076	562	514	1 044	555	489	1 134	612	522	389	198	191	801	418	383
16 " " 18	1 177	530	647	1 015	522	493	1 050	581	469	462	217	245	710	383	327
18 " " 20	963	317	646	868	334	534	920	416	504	389	158	231	525	289	236
20 " " 21	212	46	166	219	53	166	218	73	145	98	33	65	117	41	76
21 " " 25	1 070	254	816	1 092	425	667	996	422	574	522	214	308	605	220	385
25 " " 30	2 731	1 188	1 543	2 131	1 031	1 100	2 419	1 259	1 160	1 043	515	528	1 517	779	738
30 " " 35	2 716	1 258	1 458	2 012	912	1 100	2 367	1 335	1 032	920	445	475	1 575	857	718
35 " " 40	2 558	1 135	1 423	1 895	869	1 026	2 252	1 283	969	838	389	449	1 573	791	782
40 " " 45	2 401	998	1 403	1 832	759	1 073	2 081	1 015	1 066	760	310	450	1 178	579	599
45 " " 50	2 042	830	1 212	1 498	653	845	1 851	921	930	677	280	397	1 030	492	538
50 " " 55	1 927	819	1 108	1 303	574	729	1 612	785	827	573	237	336	864	357	507
55 " " 60	1 716	754	962	1 245	544	701	1 350	669	681	552	227	325	812	385	427
60 " " 65	1 682	746	936	1 197	524	673	1 217	614	603	480	202	278	761	347	414
65 und darüber	2 785	1 201	1 584	2 035	841	1 194	2 121	1 026	1 095	843	346	497	1 479	712	767
Summe	**31 573**	**13 973**	**17 600**	**24 430**	**11 186**	**13 244**	**27 775**	**14 177**	**13 598**	**11 155**	**5 142**	**6 013**	**18 864**	**9 320**	**9 544**

Altersgruppen in Jahren	Kreis Bogen			Kreis Deggendorf			Kreis Dingolfing			Kreis Eggenfelden			Kreis Grafenau		
	insgesamt	männlich	weiblich	insgesamt	männlich	weiblich	insgesamt	männlich	weiblich	insgesamt	männlich	weiblich	insgesamt	männlich	weiblich
unter 6	4 381	2 174	2 207	5 524	2 812	2 712	3 087	1 551	1 536	4 987	2 503	2 484	3 509	1 823	1 686
6 bis unter 10	2 736	1 348	1 388	3 323	1 648	1 675	1 813	870	943	3 033	1 530	1 503	2 085	1 026	1 059
10 " " 14	2 651	1 308	1 343	3 410	1 730	1 680	1 891	888	1 003	3 274	1 671	1 603	2 107	1 031	1 076
14 " " 16	1 247	591	656	1 701	860	841	1 059	462	597	1 619	801	818	945	442	503
16 " " 18	1 148	528	620	1 629	850	779	945	452	493	1 654	846	808	900	460	440
18 " " 20	931	465	466	1 346	650	696	796	404	392	1 522	765	757	727	377	350
20 " " 21	237	118	119	357	171	186	198	92	106	341	162	179	183	88	95
21 " " 25	990	347	643	1 433	573	860	802	267	535	1 535	526	1 009	735	283	452
25 " " 30	2 238	1 129	1 109	3 367	1 724	1 643	1 934	953	981	3 497	1 742	1 755	1 710	826	884
30 " " 35	2 242	1 122	1 120	3 389	1 729	1 660	1 816	898	918	3 201	1 547	1 654	1 760	896	864
35 " " 40	2 135	1 025	1 110	3 219	1 637	1 582	1 805	879	926	3 060	1 485	1 575	1 684	848	836
40 " " 45	1 876	797	1 079	2 784	1 280	1 504	1 642	718	924	2 733	1 189	1 544	1 369	612	757
45 " " 50	1 672	714	958	2 247	976	1 271	1 273	553	720	2 200	929	1 271	1 128	544	584
50 " " 55	1 675	785	890	2 117	951	1 166	1 332	577	755	2 171	977	1 194	1 001	468	533
55 " " 60	1 402	659	743	1 906	907	999	1 112	498	614	1 869	858	1 011	881	405	476
60 " " 65	1 330	663	667	1 700	840	860	1 097	533	564	1 684	843	841	779	374	405
65 und darüber	2 495	1 277	1 218	3 352	1 676	1 676	1 885	909	976	2 916	1 450	1 466	1 461	751	710
Summe	**31 386**	**15 050**	**16 336**	**42 804**	**21 014**	**21 790**	**24 487**	**11 504**	**12 983**	**41 296**	**19 824**	**21 472**	**22 964**	**11 254**	**11 710**

Altersgruppen in Jahren	Kreis Griesbach			Kreis Kelheim			Kreis Kötzting			Kreis Landau a. d. Isar			Lkr. Landshut		
	insgesamt	männlich	weiblich	insgesamt	männlich	weiblich	insgesamt	männlich	weiblich	insgesamt	männlich	weiblich	insgesamt	männlich	weiblich
unter 6	3 719	1 899	1 820	4 906	2 471	2 435	4 078	2 060	2 018	3 152	1 631	1 521	3 429	1 684	1 745
6 bis unter 10	2 235	1 119	1 116	2 977	1 487	1 490	2 509	1 275	1 234	1 895	944	951	2 081	1 083	998
10 " " 14	2 369	1 200	1 169	3 155	1 527	1 628	2 604	1 325	1 279	1 830	929	901	2 099	1 039	1 060
14 " " 16	1 456	753	703	1 591	744	847	1 257	621	636	953	489	464	1 161	556	605
16 " " 18	1 452	702	750	1 420	743	677	1 166	562	604	1 031	548	483	1 205	661	544
18 " " 20	1 375	726	649	1 325	675	650	955	464	491	917	498	419	1 006	533	473
20 " " 21	316	155	161	281	122	159	262	124	138	225	105	120	269	135	134
21 " " 25	1 170	408	762	1 279	502	777	956	338	618	865	307	558	1 233	579	654
25 " " 30	2 571	1 268	1 303	3 020	1 612	1 408	2 236	1 167	1 069	2 088	1 050	1 038	2 387	1 279	1 108
30 " " 35	2 469	1 232	1 237	2 960	1 548	1 412	2 097	1 079	1 018	1 922	958	964	1 938	1 010	928
35 " " 40	2 251	1 084	1 167	2 760	1 380	1 380	2 112	1 049	1 063	1 912	958	954	1 966	984	982
40 " " 45	1 963	880	1 083	2 317	1 099	1 218	1 725	810	915	1 606	742	864	1 685	775	910
45 " " 50	1 771	787	984	1 861	834	1 027	1 362	574	788	1 401	598	803	1 357	602	755
50 " " 55	1 676	741	935	1 711	777	934	1 161	544	617	1 241	563	678	1 315	588	727
55 " " 60	1 500	681	819	1 595	762	833	1 051	500	551	1 236	567	669	1 186	585	601
60 " " 65	1 406	665	741	1 328	638	690	1 070	523	547	1 019	534	485	1 085	534	551
65 und darüber	2 553	1 243	1 310	2 573	1 235	1 338	2 001	957	1 044	1 876	947	929	1 919	963	956
Summe	**32 252**	**15 543**	**16 709**	**37 059**	**18 156**	**18 903**	**28 602**	**13 972**	**14 630**	**25 189**	**12 368**	**12 801**	**27 321**	**13 590**	**13 731**

Altersgruppen in Jahren	Kreis Mainburg			Kreis Mallersdorf			Kreis Markt Eisenstein			Lkr. Passau			Kreis Pfarrkirchen		
	insgesamt	männlich	weiblich	insgesamt	männlich	weiblich	insgesamt	männlich	weiblich	insgesamt	männlich	weiblich	insgesamt	männlich	weiblich
unter 6	2 310	1 152	1 158	3 056	1 503	1 553	3 654	1 817	1 837	6 011	3 134	2 877	5 093	2 571	2 522
6 bis unter 10	1 393	720	673	1 798	887	911	2 590	1 285	1 305	3 554	1 784	1 770	2 933	1 446	1 487
10 " " 14	1 438	716	722	1 835	933	902	2 625	1 268	1 357	3 769	1 880	1 889	3 231	1 655	1 576
14 " " 16	731	378	353	913	434	479	1 259	617	642	1 799	855	944	1 679	821	858
16 " " 18	797	408	389	978	497	481	1 126	567	559	1 775	890	885	1 695	842	853
18 " " 20	717	376	341	781	366	415	928	417	511	1 528	797	731	1 451	679	772
20 " " 21	189	103	86	251	114	137	245	105	140	385	184	201	336	136	200
21 " " 25	646	236	410	867	239	628	1 156	470	686	1 467	553	914	1 452	525	927
25 " " 30	1 578	822	756	2 050	961	1 089	2 733	1 328	1 405	3 473	1 803	1 670	3 401	1 637	1 764
30 " " 35	1 567	861	706	1 898	937	961	2 944	1 546	1 398	3 475	1 784	1 691	3 222	1 579	1 643
35 " " 40	1 391	728	663	1 816	863	953	2 730	1 390	1 340	3 372	1 682	1 690	3 193	1 596	1 597
40 " " 45	1 104	547	557	1 566	677	889	2 162	1 013	1 149	2 670	1 186	1 484	2 770	1 220	1 550
45 " " 50	973	447	526	1 379	576	803	1 751	766	985	2 134	915	1 219	2 232	945	1 287
50 " " 55	836	374	462	1 295	561	734	1 604	714	890	2 032	931	1 101	2 140	959	1 181
55 " " 60	791	377	414	1 212	547	665	1 479	648	831	1 878	867	1 011	1 888	895	993
60 " " 65	694	348	346	1 101	479	622	1 287	586	701	1 649	787	862	1 675	810	865
65 und darüber	1 151	572	579	2 056	889	1 167	2 506	1 187	1 319	3 123	1 549	1 574	3 015	1 535	1 480
Summe	**18 306**	**9 165**	**9 141**	**24 852**	**11 463**	**13 389**	**32 779**	**15 724**	**17 055**	**44 094**	**21 581**	**22 513**	**41 406**	**19 851**	**21 555**

Noch: Übersicht 7. Die Ständige Bevölkerung[1]) im Deutschen Reich, sowie den Gemeinden mit 10 000 und mehr Einwohnern

Altersgruppen in Jahren	Kreis Prachatitz			Kreis Regen			Kreis Rottenburg			Lkr. Straubing			Kreis Viechtach		
	insgesamt	männlich	weiblich	insgesamt	männlich	weiblich	insgesamt	männlich	weiblich	insgesamt	männlich	weiblich	insgesamt	männlich	weiblich
unter 6	4 598	2 374	2 224	5 224	2 627	2 597	2 361	1 200	1 161	2 798	1 371	1 427	3 993	2 057	1 936
6 bis " 10	3 060	1 517	1 543	3 200	1 661	1 539	1 371	668	703	1 667	824	843	2 375	1 242	1 133
10 " " 14	2 997	1 481	1 516	3 067	1 508	1 559	1 543	794	749	1 739	868	871	2 414	1 167	1 247
14 " " 16	1 441	705	736	1 439	723	716	832	388	444	952	495	457	1 026	513	513
16 " " 18	1 444	759	685	1 417	738	679	781	387	394	1 029	532	497	1 014	519	495
18 " " 20	1 128	550	578	1 187	590	597	636	319	317	950	513	437	857	437	420
20 " " 21	318	130	188	298	150	148	146	73	73	247	133	114	244	126	118
21 " " 25	1 332	558	774	1 146	424	722	671	217	454	1 113	536	577	829	315	514
25 " " 30	3 156	1 560	1 596	2 779	1 399	1 380	1 494	787	707	2 308	1 267	1 041	2 027	1 041	986
30 " " 35	3 257	1 676	1 581	2 818	1 438	1 380	1 356	704	652	1 764	916	848	2 009	1 035	974
35 " " 40	3 001	1 507	1 494	2 699	1 377	1 322	1 307	645	662	1 544	786	758	1 884	939	945
40 " " 45	2 405	1 120	1 285	2 124	953	1 171	1 238	539	699	1 408	648	760	1 612	741	871
45 " " 50	1 978	887	1 091	1 664	764	900	1 039	456	583	1 218	504	714	1 252	577	675
50 " " 55	1 840	777	1 063	1 486	699	787	957	435	522	1 159	506	653	1 223	546	677
55 " " 60	1 626	701	925	1 323	661	662	939	445	494	1 057	454	603	1 032	492	540
60 " " 65	1 561	685	876	1 193	577	616	869	408	461	875	412	463	931	470	461
65 und darüber	3 186	1 434	1 752	2 062	1 039	1 023	1 468	720	748	1 615	831	784	1 832	949	883
Summe	38 328	18 421	19 907	35 126	17 328	17 798	19 008	9 185	9 823	23 443	11 596	11 847	26 554	13 166	13 388

Altersgruppen in Jahren	Kreis Vilsbiburg			Kreis Vilshofen			Kreis Wegscheid			Kreis Wolfstein			ehemaliger Reg.-Bez. Oberpfalz		
	insgesamt	männlich	weiblich	insgesamt	männlich	weiblich	insgesamt	männlich	weiblich	insgesamt	männlich	weiblich	insgesamt	männlich	weiblich
unter 6	3 662	1 836	1 826	5 965	3 038	2 927	2 667	1 327	1 340	5 054	2 580	2 474	84 190	42 788	41 402
6 bis " 10	2 274	1 155	1 119	3 754	1 910	1 844	1 613	830	783	3 020	1 528	1 492	50 413	25 303	25 110
10 " " 14	2 406	1 157	1 249	3 935	1 937	1 998	1 589	809	780	3 084	1 575	1 509	53 402	26 618	26 784
14 " " 16	1 332	632	700	2 014	939	1 075	791	414	377	1 463	704	759	26 699	13 435	13 264
16 " " 18	1 251	582	669	1 853	932	921	770	381	389	1 359	701	658	26 628	13 683	12 945
18 " " 20	1 063	493	570	1 600	813	787	616	291	325	1 218	619	599	22 934	10 959	11 975
20 " " 21	277	130	147	406	201	205	174	79	95	320	139	181	5 603	2 442	3 161
21 " " 25	1 102	384	718	1 662	629	1 033	692	265	427	1 280	510	770	25 578	9 982	15 596
25 " " 30	2 583	1 257	1 326	3 561	1 748	1 813	1 454	756	698	2 557	1 245	1 312	57 582	29 133	28 449
30 " " 35	2 307	1 157	1 150	3 367	1 672	1 695	1 325	658	667	2 404	1 242	1 162	54 248	27 618	26 630
35 " " 40	2 287	1 138	1 149	3 221	1 529	1 692	1 190	561	629	2 358	1 149	1 209	51 062	25 453	25 609
40 " " 45	1 987	859	1 128	2 906	1 302	1 604	1 037	473	564	2 005	916	1 089	43 552	19 839	23 713
45 " " 50	1 751	755	996	2 446	1 058	1 388	910	382	528	1 608	691	917	35 351	15 616	19 735
50 " " 55	1 689	732	957	2 285	1 032	1 253	851	409	442	1 467	703	764	31 674	14 269	17 405
55 " " 60	1 527	725	802	2 068	1 004	1 064	790	377	413	1 291	603	688	29 114	13 765	15 349
60 " " 65	1 465	689	776	1 823	865	958	802	406	396	1 228	604	624	27 287	12 970	14 317
65 und darüber	2 771	1 392	1 379	3 438	1 715	1 773	1 465	732	733	2 318	1 150	1 168	46 445	21 712	24 733
Summe	31 734	15 073	16 661	46 354	22 324	24 030	18 736	9 150	9 586	34 034	16 659	17 375	671 762	325 585	346 177

Altersgruppen in Jahren	Stkr. Amberg			Stkr. Regensburg			Stkr. Weiden			Kreisunm. Stadt Neumarkt i. d. OPf.			Kreisunm. Stadt Schwandorf i. Bay.		
	insgesamt	männlich	weiblich	insgesamt	männlich	weiblich	insgesamt	männlich	weiblich	insgesamt	männlich	weiblich	insgesamt	männlich	weiblich
unter 6	2 698	1 331	1 367	8 553	4 333	4 220	3 302	1 662	1 640	1 297	681	616	1 294	660	634
6 bis " 10	1 562	788	774	4 919	2 492	2 427	1 710	828	882	686	339	347	800	403	397
10 " " 14	1 907	954	953	5 729	3 041	2 688	1 753	934	819	726	358	368	780	391	389
14 " " 16	999	547	452	2 945	1 595	1 350	898	505	393	406	202	204	394	203	191
16 " " 18	1 076	563	513	3 299	1 704	1 595	1 052	530	522	353	173	180	430	210	220
18 " " 20	871	374	497	3 349	1 422	1 927	1 052	396	656	365	146	219	331	149	182
20 " " 21	245	71	174	771	244	527	271	96	175	85	19	66	73	29	44
21 " " 25	1 351	706	645	4 225	1 789	2 436	1 344	506	838	438	126	312	374	117	257
25 " " 30	2 698	1 555	1 143	9 230	4 718	4 512	3 213	1 522	1 691	924	435	489	979	470	509
30 " " 35	2 508	1 396	1 112	8 112	3 939	4 173	2 705	1 317	1 388	896	430	466	879	449	430
35 " " 40	2 401	1 298	1 103	7 496	3 552	3 944	2 374	1 136	1 238	885	432	453	876	418	458
40 " " 45	2 253	1 103	1 150	6 629	2 944	3 685	1 819	842	977	763	357	406	751	365	386
45 " " 50	1 924	953	971	5 377	2 384	2 993	1 440	619	821	581	252	329	570	243	327
50 " " 55	1 580	751	829	4 821	2 047	2 774	1 283	564	719	460	205	255	457	205	252
55 " " 60	1 412	674	738	4 468	2 032	2 436	1 182	556	626	474	204	270	416	196	220
60 " " 65	1 281	621	660	4 105	1 828	2 277	1 042	484	558	360	168	192	412	199	213
65 und darüber	2 098	877	1 221	6 623	2 800	3 823	1 424	655	769	657	282	375	643	291	352
Summe	28 864	14 562	14 302	90 651	42 864	47 787	27 864	13 152	14 712	10 356	4 809	5 547	10 459	4 998	5 461

Altersgruppen in Jahren	Lkr. Amberg			Kreis Beilngries			Kreis Burglengenfeld			Kreis Cham			Kreis Eschenbach i. d. OPf.		
	insgesamt	männlich	weiblich	insgesamt	männlich	weiblich	insgesamt	männlich	weiblich	insgesamt	männlich	weiblich	insgesamt	männlich	weiblich
unter 6	4 713	2 342	2 371	1 818	950	868	4 424	2 180	2 244	4 279	2 207	2 072	3 020	1 591	1 429
6 bis " 10	2 782	1 346	1 436	1 062	539	523	2 672	1 361	1 311	2 458	1 202	1 256	1 802	911	891
10 " " 14	2 811	1 370	1 441	1 099	526	573	2 943	1 485	1 458	2 582	1 292	1 290	1 876	913	963
14 " " 16	1 355	677	678	623	309	314	1 355	649	706	1 413	705	708	899	466	433
16 " " 18	1 277	665	612	576	290	286	1 263	666	597	1 310	675	635	994	539	455
18 " " 20	1 107	541	566	476	222	254	956	529	427	1 025	498	527	909	430	479
20 " " 21	318	150	168	118	57	61	253	124	129	256	121	135	238	122	116
21 " " 25	1 101	378	723	501	166	335	1 029	381	648	1 049	372	677	1 121	469	652
25 " " 30	2 740	1 382	1 358	1 002	469	533	2 484	1 251	1 233	2 446	1 221	1 225	2 338	1 297	1 041
30 " " 35	2 599	1 349	1 250	1 000	481	519	2 403	1 248	1 155	2 471	1 238	1 233	2 033	1 070	963
35 " " 40	2 337	1 160	1 177	942	435	507	2 274	1 132	1 142	2 294	1 164	1 130	1 764	877	887
40 " " 45	1 998	915	1 083	846	377	469	1 986	904	1 082	1 923	879	1 044	1 583	680	903
45 " " 50	1 540	687	853	739	323	416	1 503	691	812	1 491	644	847	1 298	564	734
50 " " 55	1 372	637	735	743	323	420	1 261	573	688	1 382	626	756	1 176	544	632
55 " " 60	1 302	633	669	652	320	332	1 128	568	560	1 271	597	674	1 097	510	587
60 " " 65	1 332	657	675	594	265	329	973	465	508	1 168	574	594	1 080	507	573
65 und darüber	2 978	962	1 116	1 045	500	545	1 747	811	936	2 093	963	1 130	1 763	805	958
Summe	32 762	15 851	16 911	13 836	6 552	7 284	30 654	15 018	15 636	30 911	14 978	15 933	24 991	12 295	12 696

[1]) und [2]) vgl. Anm. [1]) und [2]) auf Seite 112/113.

in den Reichsteilen, größeren und kleineren Verwaltungsbezirken
nach wichtigen Altersgruppen am 17. Mai 1939[2])

Altersgruppen in Jahren	Kreis Kemnath			Kreis Nabburg			Kreis Neumarkt i. d. OPf.			Kreis Neunburg vorm Wald			Kreis Neustadt a. d. Waldnaab		
	insgesamt	männlich	weiblich	insgesamt	männlich	weiblich	insgesamt	männlich	weiblich	insgesamt	männlich	weiblich	insgesamt	männlich	weiblich
unter 6	2 062	1 048	1 014	2 896	1 499	1 397	3 763	1 866	1 897	2 009	1 016	993	5 162	2 649	2 513
6 bis unter 10	1 297	639	658	1 738	877	861	2 297	1 132	1 165	1 270	628	642	3 054	1 521	1 533
10 " " 14	1 372	694	678	1 721	878	843	2 310	1 095	1 215	1 292	616	676	3 215	1 613	1 602
14 " " 16	690	342	348	863	426	437	1 130	558	572	634	309	325	1 580	829	751
16 " " 18	606	318	288	869	446	423	1 122	544	578	583	313	270	1 683	929	754
18 " " 20	535	257	278	717	387	330	948	447	501	492	250	242	1 291	630	661
20 " " 21	114	56	58	171	71	100	209	92	117	128	66	62	311	168	143
21 " " 25	556	187	369	715	248	467	927	334	593	468	159	309	1 527	615	912
25 " " 30	1 280	645	635	1 632	853	779	2 027	987	1 040	1 067	530	537	3 457	1 753	1 704
30 " " 35	1 387	725	662	1 568	835	733	1 889	891	998	1 052	503	549	3 326	1 762	1 564
35 " " 40	1 261	629	632	1 403	728	675	1 897	902	995	1 065	528	537	3 190	1 723	1 467
40 " " 45	1 031	471	560	1 259	558	701	1 687	738	949	902	396	506	2 444	1 206	1 238
45 " " 50	926	399	527	953	447	506	1 443	596	847	797	347	450	1 878	880	998
50 " " 55	764	357	407	813	378	435	1 343	575	768	715	304	411	1 653	774	879
55 " " 60	662	314	348	781	366	415	1 320	575	745	629	325	304	1 492	750	742
60 " " 65	661	346	315	738	356	382	1 153	541	612	679	323	356	1 392	662	730
65 und darüber	1 209	580	629	1 401	670	731	1 841	889	952	1 125	547	578	2 563	1 186	1 377
Summe	**16 413**	**8 007**	**8 406**	**20 238**	**10 023**	**10 215**	**27 306**	**12 762**	**14 544**	**14 907**	**7 160**	**7 747**	**39 218**	**19 650**	**19 568**

Altersgruppen in Jahren	Kreis Oberviechtach			Kreis Parsberg			Lkr. Regensburg			Kreis Riedenburg			Kreis Roding		
	insgesamt	männlich	weiblich	insgesamt	männlich	weiblich	insgesamt	männlich	weiblich	insgesamt	männlich	weiblich	insgesamt	männlich	weiblich
unter 6	1 734	883	851	4 398	2 203	2 195	8 327	4 264	4 063	1 975	974	1 001	3 590	1 820	1 770
6 bis unter 10	1 095	561	534	2 637	1 347	1 290	5 172	2 611	2 561	1 256	635	621	2 233	1 122	1 111
10 " " 14	1 198	601	597	2 916	1 439	1 477	5 052	2 463	2 589	1 326	615	711	2 219	1 127	1 092
14 " " 16	531	247	284	1 365	668	697	2 512	1 219	1 293	732	352	380	1 117	538	579
16 " " 18	519	254	265	1 363	653	710	2 516	1 298	1 218	647	333	314	1 047	544	503
18 " " 20	440	227	213	1 155	585	570	2 189	1 159	1 030	540	284	256	848	444	404
20 " " 21	121	61	60	272	125	147	528	275	253	132	60	72	199	100	99
21 " " 25	471	185	286	1 092	430	662	2 404	1 013	1 391	493	173	320	834	327	507
25 " " 30	988	485	503	2 424	1 151	1 273	5 427	2 887	2 540	1 060	523	537	1 897	952	945
30 " " 35	951	524	427	2 185	1 109	1 076	4 901	2 561	2 340	975	474	501	1 885	954	931
35 " " 40	963	495	468	2 091	1 035	1 056	4 561	2 275	2 286	993	480	513	1 741	885	856
40 " " 45	869	358	511	1 834	791	1 043	3 815	1 752	2 063	902	414	488	1 619	731	888
45 " " 50	751	311	440	1 646	728	918	3 069	1 309	1 760	788	333	455	1 250	569	681
50 " " 55	642	290	352	1 475	664	811	2 915	1 344	1 571	753	342	411	1 177	572	605
55 " " 60	625	306	319	1 414	711	703	2 634	1 214	1 420	618	286	332	1 042	497	545
60 " " 65	600	289	311	1 290	626	664	2 505	1 199	1 306	631	297	334	1 039	510	529
65 und darüber	1 196	585	611	2 126	1 047	1 079	4 327	2 115	2 212	1 085	556	529	1 775	927	848
Summe	**13 694**	**6 662**	**7 032**	**31 633**	**15 312**	**16 371**	**62 854**	**30 958**	**31 896**	**14 906**	**7 131**	**7 775**	**25 512**	**12 619**	**12 893**

Altersgruppen in Jahren	Kreis Sulzbach-Rosenberg insgesamt			Kreis Sulzbach-Rosenberg, Stadt Sulzbach-Rosenberg			Kreis Tirschenreuth			Kreis Vohenstrauß			Kreis Waldmünchen		
	insgesamt	männlich	weiblich	insgesamt	männlich	weiblich	insgesamt	männlich	weiblich	insgesamt	männlich	weiblich	insgesamt	männlich	weiblich
unter 6	2 761	1 447	1 314	1 478	769	709	5 425	2 804	2 621	2 760	1 408	1 352	1 930	970	960
6 bis unter 10	1 662	863	799	856	423	433	3 317	1 654	1 663	1 810	943	867	1 122	561	561
10 " " 14	1 816	886	930	936	442	494	3 571	1 710	1 861	1 943	990	953	1 245	627	618
14 " " 16	876	423	453	430	232	198	1 811	880	931	922	463	459	649	323	326
16 " " 18	815	447	368	406	236	170	1 700	856	844	916	432	484	612	301	311
18 " " 20	631	306	325	250	121	129	1 439	689	750	769	342	427	499	245	254
20 " " 21	162	60	102	71	28	43	336	146	190	184	85	99	108	44	64
21 " " 25	773	286	487	351	132	219	1 452	512	940	830	322	508	503	181	322
25 " " 30	1 802	882	920	970	471	499	3 619	1 772	1 347	1 708	827	881	1 140	566	574
30 " " 35	1 867	933	934	1 010	516	494	3 848	1 969	1 879	1 663	851	812	1 145	610	535
35 " " 40	1 852	962	890	1 035	535	500	3 619	1 831	1 738	1 638	804	834	1 145	572	573
40 " " 45	1 573	730	843	893	416	477	2 798	1 283	1 515	1 308	591	717	960	454	506
45 " " 50	1 215	540	675	650	300	350	2 294	981	1 313	1 089	459	630	789	357	432
50 " " 55	1 047	481	566	515	239	276	2 165	976	1 189	1 048	465	583	629	272	357
55 " " 60	961	490	471	451	230	221	1 980	921	1 059	886	415	471	668	305	363
60 " " 65	907	427	480	398	187	211	1 853	898	955	905	440	466	586	288	298
65 und darüber	1 531	745	786	706	325	381	3 076	1 447	1 629	1 789	882	907	1 230	590	640
Summe	**22 251**	**10 908**	**11 343**	**11 406**	**5 602**	**5 804**	**44 303**	**21 329**	**22 974**	**22 169**	**10 719**	**11 450**	**14 960**	**7 266**	**7 694**

Altersgruppen in Jahren	Reg.-Bez. Pfalz			Stkr. Frankenthal			Stkr. Kaiserslautern			Stkr. Ludwigshafen a. Rhein			Stkr. Neustadt an der Weinstraße		
	insgesamt	männlich	weiblich	insgesamt	männlich	weiblich	insgesamt	männlich	weiblich	insgesamt	männlich	weiblich	insgesamt	männlich	weiblich
unter 6	109 642	55 994	53 648	2 719	1 346	1 373	6 333	3 219	3 114	14 433	7 463	6 970	2 241	1 180	1 061
6 bis unter 10	64 613	32 577	32 036	1 545	785	760	3 296	1 599	1 697	8 323	4 183	4 140	1 452	763	689
10 " " 14	71 626	36 371	35 255	1 761	922	839	3 812	1 927	1 885	9 017	4 582	4 435	1 550	806	744
14 " " 16	37 590	19 034	18 556	956	486	470	2 060	1 023	1 037	4 516	2 297	2 219	794	410	384
16 " " 18	37 694	18 929	18 765	965	470	495	2 298	1 136	1 162	4 709	2 285	2 424	875	405	470
18 " " 20	34 330	15 946	18 384	1 048	483	565	2 284	934	1 350	4 601	2 031	2 570	762	294	468
20 " " 21	7 601	2 663	4 938	238	74	164	531	149	382	1 129	332	797	188	39	149
21 " " 25	38 148	14 037	24 111	1 044	329	715	3 164	1 273	1 891	5 470	1 834	3 636	928	324	604
25 " " 30	93 375	46 788	46 587	2 376	1 164	1 212	6 576	3 345	3 231	13 507	6 415	7 092	2 112	979	1 133
30 " " 35	95 876	47 974	47 902	2 575	1 297	1 278	6 269	2 987	3 282	14 910	7 125	7 785	2 323	1 089	1 234
35 " " 40	87 869	43 818	44 051	2 367	1 152	1 215	5 875	2 860	3 015	14 018	6 858	7 160	2 114	990	1 124
40 " " 45	68 411	31 267	37 144	1 988	888	1 100	4 813	2 139	2 674	11 031	5 100	5 931	1 801	808	993
45 " " 50	56 202	24 960	31 242	1 723	787	936	4 245	1 915	2 330	9 039	4 176	4 863	1 414	608	806
50 " " 55	49 909	22 912	26 997	1 439	670	769	3 589	1 647	1 942	7 635	3 687	3 948	1 179	526	653
55 " " 60	48 032	22 710	25 322	1 290	640	650	3 361	1 578	1 783	7 145	3 527	3 618	1 157	528	629
60 " " 65	44 812	21 682	23 130	1 179	587	592	3 017	1 434	1 583	6 372	3 186	3 186	1 237	576	661
65 und darüber	69 452	32 733	36 719	1 808	835	973	4 367	1 999	2 368	8 079	3 892	4 187	1 814	801	1 013
Summe	**1 015 182**	**490 395**	**524 787**	**27 021**	**12 915**	**14 106**	**65 890**	**31 164**	**34 728**	**143 934**	**68 973**	**74 961**	**23 941**	**11 126**	**12 815**

Noch: Übersicht 7. Die Ständige Bevölkerung[1]) im Deutschen Reich, sowie den Gemeinden mit 10 000 und mehr Einwohnern

Altersgruppen in Jahren	Stkr. Pirmasens			Stkr. Speyer			Stkr. Zweibrücken			Kreisunm. Stadt Landau i. d. Pf.			Kreis Bergzabern		
	insgesamt	männlich	weiblich	insgesamt	männlich	weiblich	insgesamt	männlich	weiblich	insgesamt	männlich	weiblich	insgesamt	männlich	weiblich
unter 6	4 991	2 525	2 466	2 612	1 282	1 330	2 909	1 487	1 422	2 226	1 125	1 101	4 668	2 416	2 252
6 bis unter 10	3 127	1 538	1 589	1 618	793	825	1 603	814	789	1 168	624	544	2 685	1 329	1 356
10 " " 14	3 541	1 775	1 766	1 892	972	920	1 756	890	866	1 308	705	603	2 979	1 547	1 432
14 " " 16	1 530	755	775	1 154	656	498	906	468	438	848	512	336	1 473	702	771
16 " " 18	1 683	811	872	1 226	651	575	1 009	509	500	923	547	376	1 511	748	763
18 " " 20	1 711	705	1 006	1 101	511	590	951	407	544	725	326	399	1 318	639	679
20 " " 21	319	83	236	238	79	159	257	66	191	148	31	117	304	114	190
21 " " 25	1 933	653	1 280	1 262	570	692	1 285	538	747	1 134	500	634	1 444	559	885
25 " " 30	4 899	2 370	2 529	2 612	1 257	1 355	2 905	1 535	1 370	2 355	1 258	1 097	3 574	1 876	1 698
30 " " 35	4 981	2 400	2 581	2 564	1 216	1 348	2 729	1 364	1 365	2 111	1 037	1 074	3 751	1 910	1 841
35 " " 40	4 479	2 206	2 273	2 381	1 120	1 261	2 530	1 293	1 237	1 879	841	1 038	3 464	1 763	1 701
40 " " 45	3 691	1 696	1 995	2 049	876	1 173	1 918	870	1 048	1 520	670	850	2 692	1 253	1 439
45 " " 50	2 911	1 295	1 616	1 682	729	953	1 582	701	881	1 287	562	725	2 222	941	1 281
50 " " 55	2 290	1 076	1 214	1 436	627	809	1 409	620	789	1 094	481	613	2 046	953	1 093
60 " " 60	2 038	951	1 087	1 367	652	715	1 388	668	720	1 059	463	596	2 125	994	1 131
65 " " 65	1 772	851	921	1 319	604	715	1 266	617	649	1 035	482	553	2 141	1 001	1 140
65 und darüber	2 780	1 318	1 462	1 996	886	1 110	1 818	821	997	1 608	703	905	3 374	1 595	1 779
Summe	**48 676**	**23 008**	**25 668**	**28 509**	**13 481**	**15 028**	**28 221**	**13 668**	**14 553**	**22 428**	**10 867**	**11 561**	**41 771**	**20 340**	**21 431**

Altersgruppen in Jahren	Lkr. Frankenthal			Kreis Germersheim			Lkr. Kaiserslautern			Kreis Kirchheimbolanden			Kreis Kusel		
	insgesamt	männlich	weiblich	insgesamt	männlich	weiblich	insgesamt	männlich	weiblich	insgesamt	männlich	weiblich	insgesamt	männlich	weiblich
unter 6	4 789	2 441	2 348	8 083	4 144	3 939	8 320	4 359	3 961	2 987	1 535	1 452	7 132	3 596	3 536
6 bis unter 10	2 756	1 377	1 379	4 552	2 195	2 357	4 893	2 497	2 396	1 927	1 009	918	4 481	2 327	2 154
10 " " 14	3 216	1 662	1 554	4 902	2 445	2 457	5 645	2 914	2 731	2 294	1 173	1 121	5 021	2 612	2 409
14 " " 16	1 761	889	872	2 460	1 262	1 198	3 076	1 501	1 575	1 209	619	590	2 855	1 409	1 446
16 " " 18	1 748	869	879	2 263	1 080	1 183	2 932	1 463	1 469	1 121	572	549	2 475	1 362	1 113
18 " " 20	1 526	725	801	2 136	1 044	1 092	2 434	1 152	1 282	902	475	427	2 146	1 067	1 079
20 " " 21	351	169	182	489	212	277	516	188	328	179	70	109	517	244	273
21 " " 25	1 490	463	1 027	2 307	898	1 409	2 775	1 071	1 704	847	297	550	2 328	928	1 400
25 " " 30	3 943	1 992	1 951	5 760	3 022	2 738	6 710	3 407	3 303	2 201	1 097	1 104	5 795	2 984	2 811
30 " " 35	4 141	2 135	2 006	5 796	2 937	2 859	6 593	3 398	3 195	2 472	1 267	1 205	6 011	3 147	2 864
35 " " 40	3 735	1 918	1 817	5 078	2 550	2 528	5 951	2 990	2 961	2 349	1 191	1 158	5 513	2 854	2 659
40 " " 45	2 878	1 317	1 561	3 754	1 753	2 001	4 564	2 108	2 456	1 800	797	1 003	4 022	1 848	2 174
45 " " 50	2 316	1 023	1 293	2 987	1 286	1 701	3 707	1 643	2 064	1 585	674	911	3 387	1 566	1 821
50 " " 55	2 158	986	1 172	2 823	1 282	1 541	3 401	1 501	1 900	1 492	668	824	3 056	1 390	1 666
55 " " 60	2 031	944	1 087	3 069	1 427	1 642	3 204	1 527	1 677	1 428	659	769	3 099	1 477	1 622
60 " " 65	1 970	934	1 036	2 779	1 370	1 409	2 845	1 382	1 463	1 354	685	669	2 856	1 435	1 421
65 und darüber	3 322	1 569	1 753	4 229	2 080	2 149	4 605	2 188	2 417	2 471	1 181	1 290	5 076	2 514	2 562
Summe	**44 131**	**21 413**	**22 718**	**63 467**	**30 987**	**32 480**	**72 171**	**35 289**	**36 882**	**28 618**	**13 969**	**14 649**	**65 770**	**32 760**	**33 010**

Altersgruppen in Jahren	Kreis Landau i. d. Pf.			Lkr. Ludwigshafen a. Rhein			Lkr. Neustadt an der Weinstr. insgesamt			Lkr. Neustadt an der Weinstr., Gem. Haßloch			Lkr. Pirmasens		
	insgesamt	männlich	weiblich	insgesamt	männlich	weiblich	insgesamt	männlich	weiblich	insgesamt	männlich	weiblich	insgesamt	männlich	weiblich
unter 6	5 881	3 043	2 838	3 398	1 758	1 640	7 998	3 978	4 020	1 280	610	670	8 238	4 115	4 123
6 bis unter 10	3 509	1 717	1 792	2 043	1 040	1 003	5 009	2 607	2 402	850	472	378	4 668	2 379	2 289
10 " " 14	3 794	1 883	1 911	2 235	1 131	1 104	5 367	2 636	2 731	924	463	461	4 893	2 417	2 476
14 " " 16	1 964	1 011	973	1 159	567	592	2 798	1 381	1 417	442	208	234	2 503	1 252	1 251
16 " " 18	1 990	1 016	974	1 020	504	516	2 861	1 428	1 433	435	216	219	2 709	1 331	1 378
18 " " 20	1 682	828	854	950	443	507	2 633	1 183	1 450	364	162	202	2 491	1 231	1 260
20 " " 21	335	139	196	229	87	142	546	187	359	72	22	50	420	127	293
21 " " 25	1 589	569	1 020	1 114	376	738	2 601	910	1 691	375	139	236	2 477	872	1 605
25 " " 30	4 430	2 135	2 295	2 830	1 438	1 392	6 584	3 292	3 292	979	473	506	6 407	3 270	3 137
30 " " 35	4 499	2 287	2 212	3 166	1 581	1 585	6 872	3 467	3 405	1 075	548	527	6 118	3 170	2 948
35 " " 40	4 397	2 185	2 212	2 760	1 406	1 354	6 242	3 113	3 129	935	475	460	5 336	2 757	2 579
40 " " 45	3 504	1 560	1 944	1 904	921	983	4 878	2 178	2 700	685	325	360	3 937	1 840	2 097
45 " " 50	2 851	1 196	1 655	1 480	660	820	4 109	1 816	2 293	582	268	314	2 952	1 275	1 677
50 " " 55	2 676	1 186	1 490	1 451	665	786	3 764	1 667	2 097	476	230	246	2 654	1 271	1 383
55 " " 60	2 715	1 209	1 506	1 358	658	700	3 595	1 676	1 919	444	219	225	2 432	1 138	1 294
60 " " 65	2 706	1 250	1 456	1 265	631	634	3 409	1 570	1 839	422	188	234	2 355	1 172	1 183
65 und darüber	4 516	1 967	2 549	1 806	894	912	5 640	2 560	3 080	631	299	332	3 557	1 754	1 803
Summe	**53 058**	**25 181**	**27 877**	**30 168**	**14 760**	**15 408**	**74 906**	**35 649**	**39 257**	**10 971**	**5 317**	**5 654**	**64 147**	**31 371**	**32 776**

Altersgruppen in Jahren	Kreis Rockenhausen			Lkr. Speyer insgesamt			Lkr. Speyer, Gem. Schifferstadt			Lkr. Zweibrücken			ehemaliger Reg.-Bez. Oberfranken		
	insgesamt	männlich	weiblich	insgesamt	männlich	weiblich	insgesamt	männlich	weiblich	insgesamt	männlich	weiblich	insgesamt	männlich	weiblich
unter 6	3 521	1 842	1 679	3 010	1 544	1 466	1 338	679	659	3 153	1 596	1 557	86 205	44 049	42 156
6 bis unter 10	2 212	1 103	1 109	1 839	922	917	765	378	387	1 907	976	931	51 090	25 829	25 261
10 " " 14	2 512	1 281	1 231	1 992	1 010	982	771	407	364	2 139	1 081	1 058	55 890	28 296	27 594
14 " " 16	1 370	717	653	1 054	528	526	422	218	204	1 124	589	535	28 840	14 477	14 363
16 " " 18	1 281	668	613	1 007	491	516	415	202	213	1 088	583	505	29 566	14 702	14 864
18 " " 20	1 089	556	533	871	418	453	315	146	169	969	494	475	26 463	11 568	14 895
20 " " 21	226	105	121	212	72	140	85	27	58	229	96	133	5 485	1 947	3 538
21 " " 25	1 034	390	644	925	344	581	417	155	262	997	339	658	26 453	8 972	17 481
25 " " 30	2 762	1 388	1 374	2 485	1 246	1 239	1 141	549	592	2 552	1 318	1 234	69 678	34 391	35 287
30 " " 35	3 003	1 559	1 444	2 456	1 249	1 207	1 103	562	541	2 536	1 352	1 184	70 523	35 475	35 048
35 " " 40	2 896	1 466	1 430	2 244	1 141	1 103	1 020	528	492	2 261	1 164	1 097	66 704	32 598	34 106
40 " " 45	2 370	1 080	1 290	1 647	762	885	725	340	385	1 650	803	847	54 404	24 259	30 145
45 " " 50	2 084	919	1 165	1 322	598	724	534	236	298	1 317	590	727	45 522	19 750	25 772
50 " " 55	1 920	874	1 046	1 214	572	642	542	256	286	1 183	563	620	40 385	17 856	22 529
55 " " 60	1 915	901	1 014	1 154	540	614	496	225	271	1 102	553	549	37 679	17 296	20 383
60 " " 65	1 839	908	931	1 045	512	533	463	220	243	1 051	495	556	36 815	17 397	19 418
65 und darüber	3 445	1 616	1 829	1 307	640	667	505	248	257	1 834	920	914	64 138	29 631	34 507
Summe	**35 479**	**17 373**	**18 108**	**25 784**	**12 589**	**13 195**	**11 057**	**5 376**	**5 681**	**27 092**	**13 512**	**13 580**	**795 840**	**378 493**	**417 347**

[1]) und [2]) vgl. Anm. [1]) und [2]) auf Seite 112/113.

in den Reichsteilen, größeren und kleineren Verwaltungsbezirken
nach wichtigen Altersgruppen am 17. Mai 1939 [2])

Altersgruppen in Jahren	Stkr. Bamberg			Stkr. Bayreuth			Stkr. Coburg			Stkr. Hof			Kreisunm. Stadt Forchheim		
	insgesamt	männlich	weiblich	insgesamt	männlich	weiblich	insgesamt	männlich	weiblich	insgesamt	männlich	weiblich	insgesamt	männlich	weiblich
unter 6	5 240	2 675	2 565	4 089	2 082	2 007	2 627	1 330	1 297	3 926	2 064	1 862	1 327	656	671
6 bis » 10	2 967	1 469	1 498	2 176	1 069	1 107	1 478	747	731	2 208	1 140	1 068	725	385	340
10 » » 14	3 264	1 683	1 581	2 309	1 212	1 097	1 636	839	797	2 602	1 348	1 254	744	371	373
14 » » 16	1 880	968	912	1 221	631	590	961	488	473	1 393	698	695	350	198	152
16 » » 18	1 957	958	999	1 490	690	800	1 066	515	551	1 448	716	732	368	175	193
18 » » 20	1 735	639	1 096	1 482	563	919	977	351	626	1 406	538	868	360	152	208
20 » » 21	394	85	309	361	89	272	182	54	128	303	92	211	75	20	55
21 » » 25	2 439	1 063	1 376	1 883	676	1 207	1 141	467	674	1 533	501	1 032	382	104	278
25 » » 30	5 321	2 644	2 677	4 475	2 208	2 267	2 786	1 387	1 399	3 965	1 912	2 053	925	419	506
30 » » 35	5 084	2 356	2 728	4 071	2 054	2 017	2 536	1 157	1 379	4 309	1 997	2 312	1 041	527	514
35 » » 40	4 519	2 006	2 513	3 529	1 681	1 848	2 525	1 152	1 373	4 082	1 921	2 161	893	421	472
40 » » 45	4 084	1 700	2 384	3 026	1 306	1 720	2 196	946	1 250	3 404	1 504	1 900	762	337	425
45 » » 50	3 451	1 398	2 053	2 683	1 154	1 529	2 066	879	1 187	2 796	1 196	1 600	543	247	296
50 » » 55	2 868	1 207	1 661	2 392	1 025	1 367	1 788	764	1 024	2 354	981	1 373	509	209	300
55 » » 60	2 907	1 260	1 647	2 213	985	1 228	1 662	713	949	2 164	963	1 201	586	263	323
60 » » 65	2 952	1 258	1 694	2 035	928	1 107	1 542	673	869	2 363	1 088	1 275	530	250	280
65 und darüber	4 792	2 052	2 740	3 463	1 465	1 998	2 765	1 135	1 630	3 821	1 676	2 145	825	385	440
Summe	**55 854**	**25 421**	**30 433**	**42 898**	**19 818**	**23 080**	**29 934**	**13 597**	**16 337**	**44 077**	**20 335**	**23 742**	**10 945**	**5 119**	**5 826**

Altersgruppen in Jahren	Kreisunm. Stadt Kulmbach			Kreisunm. Stadt Marktredwitz			Kreisunm. Stadt Neustadt b. Coburg			Kreisunm. Stadt Rodach b. Coburg			Kreisunm. Stadt Selb		
	insgesamt	männlich	weiblich	insgesamt	männlich	weiblich	insgesamt	männlich	weiblich	insgesamt	männlich	weiblich	insgesamt	männlich	weiblich
unter 6	1 119	591	528	1 087	544	543	1 002	537	465	255	124	131	1 189	620	569
6 bis » 10	635	327	308	626	336	290	546	252	294	133	71	62	750	403	347
10 » » 14	765	414	351	662	333	329	660	342	318	181	70	111	896	442	454
14 » » 16	473	242	231	374	186	188	353	150	203	98	54	44	460	249	211
16 » » 18	472	235	237	429	231	198	356	182	174	98	49	49	514	272	242
18 » » 20	407	148	259	382	157	225	338	132	206	70	30	40	475	201	274
20 » » 21	78	13	65	101	40	61	59	19	40	13	4	9	99	30	69
21 » » 25	428	112	316	376	125	251	292	78	214	66	11	55	472	147	325
25 » » 30	1 054	485	569	1 075	498	577	835	390	445	178	78	100	1 381	656	725
30 » » 35	1 151	538	613	1 195	580	615	895	418	477	185	97	88	1 417	675	742
35 » » 40	1 173	555	618	1 109	523	586	841	416	425	202	98	104	1 347	653	694
40 » » 45	1 012	455	557	859	400	459	717	338	379	186	79	107	1 106	508	598
45 » » 50	806	366	440	660	287	373	574	240	334	167	70	97	956	435	521
50 » » 55	622	279	343	618	266	352	486	223	263	178	81	97	778	358	420
55 » » 60	541	244	297	607	306	301	417	192	225	151	68	83	633	306	327
60 » » 65	563	236	327	581	275	306	420	188	232	172	84	88	543	259	284
65 und darüber	1 075	450	625	856	403	453	604	251	353	239	113	126	796	356	440
Summe	**12 374**	**5 690**	**6 684**	**11 597**	**5 490**	**6 107**	**9 395**	**4 343**	**5 047**	**2 572**	**1 181**	**1 391**	**13 812**	**6 570**	**7 242**

Altersgruppen in Jahren	Lkr. Bamberg			Lkr. Bayreuth			Lkr. Coburg			Kreis Ebermannstadt			Kreis Forchheim		
	insgesamt	männlich	weiblich	insgesamt	männlich	weiblich	insgesamt	männlich	weiblich	insgesamt	männlich	weiblich	insgesamt	männlich	weiblich
unter 6	7 860	4 014	3 846	4 093	2 086	2 007	4 512	2 295	2 217	2 576	1 295	1 281	3 802	1 947	1 855
6 bis » 10	4 547	2 256	2 291	2 469	1 229	1 240	2 700	1 383	1 317	1 571	800	771	2 317	1 189	1 128
10 » » 14	4 743	2 376	2 367	2 542	1 305	1 237	2 947	1 474	1 473	1 691	842	849	2 298	1 137	1 161
14 » » 16	2 255	1 087	1 168	1 223	606	617	1 603	815	788	822	409	413	1 087	533	554
16 » » 18	2 178	1 108	1 070	1 320	670	650	1 567	803	764	796	401	395	1 106	528	578
18 » » 20	1 902	929	973	1 194	531	663	1 408	646	762	718	344	374	1 058	505	553
20 » » 21	398	169	229	234	73	161	232	79	153	145	71	74	209	89	120
21 » » 25	1 777	577	1 200	1 113	345	768	1 212	375	837	694	286	408	994	344	650
25 » » 30	4 762	2 479	2 283	3 166	1 586	1 580	3 549	1 796	1 753	1 774	895	879	2 401	1 193	1 208
30 » » 35	4 687	2 435	2 252	3 048	1 586	1 462	3 537	1 849	1 688	1 717	858	859	2 505	1 297	1 208
35 » » 40	4 515	2 281	2 234	2 800	1 394	1 406	3 398	1 717	1 681	1 627	799	828	2 409	1 168	1 241
40 » » 45	3 510	1 579	1 931	2 281	1 002	1 279	2 754	1 267	1 487	1 363	587	776	1 804	814	990
45 » » 50	3 018	1 331	1 687	1 846	833	1 013	2 219	996	1 223	1 183	511	672	1 599	694	905
50 » » 55	2 619	1 174	1 445	1 707	760	947	2 079	940	1 139	1 107	497	610	1 522	687	835
55 » » 60	2 730	1 299	1 431	1 603	746	857	1 743	820	923	1 109	523	586	1 445	688	757
60 » » 65	2 695	1 329	1 366	1 684	818	866	1 690	781	909	1 048	544	504	1 353	664	689
65 und darüber	4 635	2 240	2 395	2 791	1 344	1 447	3 276	1 522	1 754	1 905	913	992	2 543	1 252	1 291
Summe	**58 831**	**28 663**	**30 168**	**35 114**	**16 914**	**18 200**	**40 426**	**19 558**	**20 868**	**21 846**	**10 575**	**11 271**	**30 452**	**14 729**	**15 723**

Altersgruppen in Jahren	Kreis Höchstadt a. d. Aisch			Lkr. Hof			Kreis Kronach			Kreis Kulmbach			Kreis Lichtenfels		
	insgesamt	männlich	weiblich	insgesamt	männlich	weiblich	insgesamt	männlich	weiblich	insgesamt	männlich	weiblich	insgesamt	männlich	weiblich
unter 6	3 756	1 896	1 860	2 738	1 368	1 370	7 810	3 993	3 817	3 220	1 686	1 534	4 460	2 231	2 229
6 bis » 10	2 297	1 153	1 144	1 674	883	791	4 515	2 302	2 213	2 067	1 025	1 042	2 708	1 358	1 350
10 » » 14	2 338	1 179	1 159	1 917	994	923	4 842	2 457	2 385	2 290	1 167	1 123	3 104	1 512	1 592
14 » » 16	1 151	575	576	993	515	478	2 526	1 249	1 277	1 150	582	568	1 606	802	804
16 » » 18	1 071	527	544	952	505	447	2 436	1 182	1 254	1 275	578	697	1 622	809	813
18 » » 20	977	470	507	871	403	468	2 198	1 009	1 189	1 056	462	594	1 431	636	795
20 » » 21	221	112	109	177	76	101	508	184	324	195	76	119	263	79	184
21 » » 25	911	323	588	850	284	566	1 939	591	1 348	975	322	653	1 225	377	848
25 » » 30	2 463	1 305	1 158	2 359	1 176	1 183	5 096	2 475	2 621	2 605	1 276	1 329	3 360	1 619	1 741
30 » » 35	2 420	1 251	1 169	2 577	1 344	1 233	5 378	2 711	2 667	2 599	1 343	1 256	3 374	1 671	1 703
35 » » 40	2 209	1 127	1 082	2 266	1 153	1 113	4 992	2 436	2 556	2 559	1 289	1 270	3 345	1 621	1 724
40 » » 45	1 774	789	985	1 754	805	949	3 977	1 826	2 151	2 060	900	1 160	2 773	1 255	1 518
45 » » 50	1 544	712	832	1 480	633	847	3 118	1 348	1 770	1 738	728	1 010	2 199	989	1 210
50 » » 55	1 380	654	726	1 270	563	707	2 845	1 322	1 523	1 533	682	851	1 848	801	1 047
55 » » 60	1 360	634	726	1 205	550	655	2 572	1 160	1 412	1 431	649	782	1 782	803	979
60 » » 65	1 304	668	636	1 157	579	578	2 557	1 207	1 350	1 321	642	679	1 775	813	962
65 und darüber	2 233	1 108	1 125	2 110	988	1 122	4 194	1 947	2 247	2 462	1 116	1 346	3 065	1 429	1 636
Summe	**29 409**	**14 483**	**14 926**	**26 350**	**12 819**	**13 531**	**61 503**	**29 399**	**32 104**	**30 536**	**14 523**	**16 013**	**39 940**	**18 805**	**21 135**

Noch: Übersicht 7. Die Ständige Bevölkerung[1]) im Deutschen Reich, sowie den Gemeinden mit 10 000 und mehr Einwohnern

Altersgruppen in Jahren	Kreis Münchberg			Kreis Naila			Kreis Pegnitz			Kreis Rehau			Kreis Stadtsteinach		
	insgesamt	männlich	weiblich	insgesamt	männlich	weiblich	insgesamt	männlich	weiblich	insgesamt	männlich	weiblich	insgesamt	männlich	weiblich
unter 6	3 060	1 559	1 501	2 946	1 519	1 427	3 286	1 699	1 587	1 802	904	898	1 830	974	856
6 bis " 10	1 918	978	940	1 777	886	891	1 922	1 003	919	1 150	579	571	1 118	541	577
10 " " 14	2 154	1 039	1 115	1 986	987	999	2 037	1 048	989	1 410	720	690	1 301	638	663
14 " " 16	1 192	597	595	1 040	528	512	974	492	482	712	375	337	632	291	341
16 " " 18	1 253	592	661	1 077	541	536	1 028	542	486	753	401	352	626	317	309
18 " " 20	994	417	577	985	410	575	911	462	449	673	328	345	500	228	272
20 " " 21	209	80	129	198	73	125	206	94	112	132	62	70	101	38	63
21 " " 25	991	295	696	881	285	596	927	327	600	614	200	414	475	156	319
25 " " 30	2 886	1 453	1 433	2 528	1 211	1 317	2 254	1 107	1 147	1 793	889	904	1 250	622	628
30 " " 35	2 997	1 588	1 409	2 579	1 312	1 267	2 244	1 185	1 059	1 880	977	903	1 260	656	604
35 " " 40	2 869	1 427	1 442	2 476	1 259	1 217	2 118	1 078	1 040	1 946	974	972	1 328	649	679
40 " " 45	2 309	1 044	1 265	2 092	922	1 170	1 697	767	930	1 501	682	819	1 058	459	599
45 " " 50	1 967	853	1 114	1 676	707	969	1 493	630	863	1 236	560	676	894	387	507
50 " " 55	1 802	775	1 027	1 484	619	865	1 459	675	784	1 087	504	583	839	384	455
55 " " 60	1 523	713	810	1 306	611	695	1 344	637	707	956	451	505	746	355	391
60 " " 65	1 525	739	786	1 172	581	591	1 232	613	619	852	427	425	758	337	421
65 und darüber	2 975	1 433	1 542	2 249	1 049	1 200	2 167	1 097	1 070	1 542	716	826	1 518	737	781
Summe	32 624	15 582	17 042	28 452	13 500	14 952	27 299	13 456	13 843	20 039	9 749	10 290	16 234	7 769	8 465

Altersgruppen in Jahren	Kreis Staffelstein			Kreis Wunsiedel			ehemaliger Reg.-Bez. Mittelfranken			Stkr. Ansbach			Stkr. Erlangen		
	insgesamt	männlich	weiblich	insgesamt	männlich	weiblich	insgesamt	männlich	weiblich	insgesamt	männlich	weiblich	insgesamt	männlich	weiblich
unter 6	2 206	1 128	1 078	4 387	2 232	2 155	102 508	52 501	50 007	2 111	1 048	1 063	3 273	1 681	1 592
6 bis " 10	1 289	657	623	2 816	1 408	1 408	58 405	29 638	28 767	1 164	586	578	1 728	868	860
10 " " 14	1 372	709	663	3 199	1 658	1 541	63 710	32 337	31 373	1 387	704	683	1 922	972	950
14 " " 16	668	324	344	1 643	833	810	33 078	16 799	16 279	788	428	360	1 022	519	503
16 " " 18	681	313	368	1 627	862	765	35 599	17 660	17 939	783	385	398	1 072	494	578
18 " " 20	572	287	285	1 383	590	793	35 580	15 778	19 802	725	254	471	1 154	434	720
20 " " 21	112	44	68	280	102	178	8 516	3 160	5 356	170	41	129	266	88	178
21 " " 25	581	178	403	1 282	423	859	39 542	14 841	24 701	1 031	456	575	1 809	878	931
25 " " 30	1 550	771	779	3 887	1 861	2 026	97 548	48 293	49 255	2 272	1 131	1 141	3 437	1 779	1 658
30 " " 35	1 548	818	730	4 289	2 195	2 094	98 390	48 299	50 091	2 031	991	1 040	3 078	1 484	1 594
35 " " 40	1 568	784	784	4 059	2 016	2 043	91 838	44 349	47 489	1 858	863	995	2 795	1 334	1 461
40 " " 45	1 277	572	705	3 068	1 416	1 652	77 250	33 804	43 446	1 850	800	1 050	2 449	1 044	1 405
45 " " 50	1 086	466	620	2 524	1 100	1 424	67 270	29 106	38 164	1 699	725	974	2 030	850	1 180
50 " " 55	986	433	553	2 225	993	1 232	60 625	27 011	33 614	1 485	658	827	1 706	701	1 005
55 " " 60	943	431	512	2 000	926	1 074	56 361	26 224	30 137	1 327	599	728	1 629	741	888
60 " " 65	1 006	479	527	1 985	937	1 048	52 481	24 960	27 521	1 216	569	647	1 517	656	861
65 und darüber	1 746	842	904	3 491	1 612	1 879	82 489	38 122	44 367	2 128	869	1 259	2 584	1 083	1 501
Summe	19 182	9 236	9 946	44 145	21 164	22 981	1 061 190	502 882	558 308	24 025	11 107	12 918	33 471	15 606	17 865

Altersgruppen in Jahren	Stkr. Fürth			Stkr. Nürnberg			Kreisunm. Stadt Dinkelsbühl			Kreisunm. Stadt Eichstätt			Kreisunm. Stadt Rothenburg ob der Tauber		
	insgesamt	männlich	weiblich	insgesamt	männlich	weiblich	insgesamt	männlich	weiblich	insgesamt	männlich	weiblich	insgesamt	männlich	weiblich
unter 6	7 085	3 608	3 477	31 909	16 427	15 482	487	247	240	786	398	388	914	476	438
6 bis " 10	3 956	2 023	1 933	17 595	8 908	8 687	289	146	143	433	217	216	498	238	260
10 " " 14	4 402	2 242	2 160	20 597	10 495	10 102	368	186	182	562	298	264	562	308	254
14 " " 16	2 123	1 024	1 099	10 704	5 624	5 080	165	86	79	422	250	172	276	153	123
16 " " 18	2 343	1 130	1 213	12 560	6 004	6 556	175	89	86	429	239	190	301	159	142
18 " " 20	2 586	1 078	1 508	14 051	5 975	8 076	138	51	87	291	137	154	223	72	151
20 " " 21	575	160	415	3 704	1 313	2 391	30	9	21	61	28	33	52	13	39
21 " " 25	3 320	1 326	1 994	16 461	5 965	10 496	140	40	100	421	247	174	236	77	159
25 " " 30	7 848	3 863	3 985	41 293	20 114	21 179	343	155	188	710	369	341	673	297	376
30 " " 35	7 948	3 787	4 161	42 901	20 468	22 433	408	202	206	606	290	316	704	346	358
35 " " 40	7 269	3 407	3 862	40 441	19 120	21 321	400	171	229	553	258	295	730	326	404
40 " " 45	5 961	2 569	3 392	33 800	14 742	19 058	343	145	198	492	188	304	686	300	386
45 " " 50	5 112	2 182	2 930	29 803	12 778	17 025	285	120	165	407	156	251	590	251	339
50 " " 55	4 427	1 963	2 464	27 083	12 165	14 918	277	115	162	373	144	229	502	220	282
55 " " 60	4 223	1 865	2 358	24 443	11 589	12 854	255	114	141	357	148	209	506	213	293
60 " " 65	3 900	1 881	2 019	22 320	10 716	11 604	241	94	147	368	143	225	498	211	287
65 und darüber	5 750	2 589	3 171	30 684	13 877	16 807	465	194	271	640	247	393	988	448	540
Summe	78 838	36 697	42 141	420 349	196 280	224 069	4 809	2 164	2 645	7 911	3 757	4 154	8 939	4 108	4 831

Altersgruppen in Jahren	Kreisunm. Stadt Schwabach			Kreisunm. Stadt Weißenburg i. Bay.			Lkr. Ansbach			Kreis Dinkelsbühl			Kreis Eichstätt		
	insgesamt	männlich	weiblich	insgesamt	männlich	weiblich	insgesamt	männlich	weiblich	insgesamt	männlich	weiblich	insgesamt	männlich	weiblich
unter 6	1 231	643	588	814	426	388	4 261	2 215	2 046	2 682	1 346	1 336	3 517	1 751	1 766
6 bis " 10	782	422	360	511	273	238	2 424	1 233	1 191	1 510	768	742	2 202	1 133	1 069
10 " " 14	827	432	395	542	274	268	2 637	1 288	1 349	1 613	842	771	2 337	1 194	1 143
14 " " 16	483	266	217	270	144	126	1 497	729	768	873	450	423	1 105	544	561
16 " " 18	541	295	246	291	151	140	1 430	695	735	782	423	359	1 148	584	564
18 " " 20	454	196	258	273	109	164	1 282	563	719	773	363	410	868	404	464
20 " " 21	108	31	77	65	25	40	308	134	174	159	67	92	215	108	107
21 " " 25	591	265	326	259	60	199	1 368	600	768	655	235	420	771	300	471
25 " " 30	286	649	637	684	312	372	3 248	1 663	1 585	1 746	848	898	1 847	938	909
30 " " 35	1 251	623	628	690	329	361	2 885	1 457	1 428	1 766	887	879	1 825	1 021	804
35 " " 40	1 205	577	628	691	340	351	2 690	1 318	1 372	1 620	825	795	1 756	899	857
40 " " 45	1 002	440	562	692	288	404	2 209	958	1 251	1 509	664	845	1 578	769	809
45 " " 50	860	333	527	532	239	293	2 054	896	1 158	1 361	581	780	1 324	617	707
50 " " 55	730	316	414	476	187	289	1 840	858	982	1 268	546	722	1 141	523	618
55 " " 60	698	300	398	468	200	268	1 793	835	958	1 343	632	711	1 093	544	549
60 " " 65	667	308	359	451	198	253	1 667	773	894	1 143	537	606	997	499	498
65 und darüber	1 055	471	584	858	405	453	3 095	1 505	1 590	2 039	977	1 062	1 664	825	839
Summe	13 771	6 567	7 204	8 567	3 960	4 607	36 688	17 720	18 968	22 842	10 991	11 851	25 388	12 653	12 735

[1]) und [2]) vgl. Anm. [1]) und [2]) auf Seite 112/113.

in den Reichsteilen, größeren und kleineren Verwaltungsbezirken
nach wichtigen Altersgruppen am 17. Mai 1939[2])

Altersgruppen in Jahren	Lkr. Erlangen			Kreis Feuchtwangen			Lkr. Fürth			Kreis Gunzenhausen			Kreis Hersbruck		
	insgesamt	männlich	weiblich	insgesamt	männlich	weiblich	insgesamt	männlich	weiblich	insgesamt	männlich	weiblich	insgesamt	männlich	weiblich
unter 6	1 825	887	938	3 256	1 631	1 625	4 133	2 124	2 009	3 382	1 765	1 617	2 444	1 277	1 167
6 bis " 10	1 046	529	517	1 913	962	951	2 372	1 216	1 156	2 141	1 062	1 079	1 418	725	693
10 " " 14	1 024	502	522	2 095	1 072	1 023	2 375	1 187	1 188	2 177	1 072	1 105	1 437	698	739
14 " " 16	493	247	246	997	512	485	1 200	608	592	1 126	535	591	779	393	386
16 " " 18	497	259	238	1 108	544	564	1 153	583	570	1 177	580	597	810	408	402
18 " " 20	514	231	283	984	477	507	1 239	587	652	1 020	479	541	747	311	436
20 " " 21	114	40	74	208	100	108	262	86	176	225	101	124	186	63	123
21 " " 25	511	156	355	785	287	498	1 260	423	837	984	332	652	789	253	536
25 " " 30	1 401	691	710	1 922	914	1 008	3 370	1 752	1 618	2 340	1 079	1 261	1 950	921	1 029
30 " " 35	1 375	705	670	1 999	972	1 027	3 300	1 648	1 652	2 539	1 279	1 260	2 033	1 008	1 025
35 " " 40	1 323	665	658	1 855	926	929	2 997	1 534	1 463	2 316	1 069	1 247	1 859	921	938
40 " " 45	987	436	551	1 635	716	919	2 302	1 015	1 287	2 169	925	1 244	1 554	680	874
45 " " 50	783	320	463	1 494	654	840	1 863	862	1 001	1 777	749	1 028	1 433	614	819
50 " " 55	725	339	386	1 363	611	752	1 710	774	936	1 701	693	1 008	1 298	547	751
55 " " 60	708	332	376	1 378	640	738	1 502	720	782	1 592	702	890	1 235	560	675
60 " " 65	656	304	352	1 165	543	622	1 450	711	739	1 551	737	814	1 174	569	605
65 und darüber	1 091	539	552	2 189	1 077	1 112	2 268	1 059	1 209	2 786	1 296	1 490	2 162	1 059	1 103
Summe	**15 073**	**7 182**	**7 891**	**26 346**	**12 638**	**13 708**	**34 756**	**16 889**	**17 867**	**31 003**	**14 455**	**16 548**	**23 208**	**11 007**	**12 301**

Altersgruppen in Jahren	Kreis Hilpoltstein			Kreis Lauf (Pegnitz)			Kreis Neustadt a. d. Aisch			Lkr. Nürnberg			Kreis Rothenburg ob der Tauber		
	insgesamt	männlich	weiblich	insgesamt	männlich	weiblich	insgesamt	männlich	weiblich	insgesamt	männlich	weiblich	insgesamt	männlich	weiblich
unter 6	2 970	1 555	1 415	3 565	1 824	1 741	3 349	1 740	1 609	3 596	1 804	1 792	1 852	948	904
6 bis " 10	1 931	986	945	1 936	969	967	2 002	1 067	935	1 985	995	990	1 138	597	541
10 " " 14	2 092	1 077	1 015	2 056	1 019	1 037	2 058	1 053	1 005	1 849	930	919	1 180	628	552
14 " " 16	1 060	532	528	996	491	505	1 016	523	493	1 034	515	519	664	304	360
16 " " 18	1 005	501	504	1 139	564	575	990	503	487	1 067	564	503	666	345	321
18 " " 20	821	381	440	1 077	495	582	889	417	472	968	495	473	701	330	371
20 " " 21	176	90	86	237	73	164	211	81	130	188	70	118	150	85	65
21 " " 25	689	244	445	1 168	415	753	867	261	606	999	355	644	560	211	349
25 " " 30	1 707	818	889	3 025	1 540	1 485	2 326	1 172	1 154	2 898	1 482	1 416	1 395	682	713
30 " " 35	1 788	850	938	3 056	1 554	1 502	2 551	1 313	1 238	2 967	1 572	1 395	1 349	701	648
35 " " 40	1 635	822	813	2 720	1 343	1 377	2 442	1 214	1 228	2 585	1 326	1 259	1 329	686	643
40 " " 45	1 440	604	836	2 136	933	1 203	1 892	867	1 025	1 999	893	1 106	1 095	492	603
45 " " 50	1 406	606	800	1 815	811	1 004	1 657	738	919	1 490	692	798	1 044	455	589
50 " " 55	1 258	536	722	1 611	761	850	1 533	679	854	1 250	586	664	1 089	460	629
55 " " 60	1 076	501	575	1 329	609	720	1 525	701	824	1 211	589	622	976	466	510
60 " " 65	1 029	474	555	1 388	678	710	1 501	722	779	1 244	600	644	930	450	480
65 und darüber	1 843	888	955	2 146	1 015	1 131	2 837	1 355	1 482	1 958	950	1 008	1 677	866	811
Summe	**23 926**	**11 465**	**12 461**	**31 400**	**15 094**	**16 306**	**29 648**	**14 406**	**15 240**	**29 288**	**14 418**	**14 870**	**17 795**	**8 706**	**9 089**

Altersgruppen in Jahren	Kreis Scheinfeld			Kreis Schwabach			Kreis Uffenheim			Kreis Weißenburg i. Bay.			Reg.-Bez. Mainfranken		
	insgesamt	männlich	weiblich	insgesamt	männlich	weiblich	insgesamt	männlich	weiblich	insgesamt	männlich	weiblich	insgesamt	männlich	weiblich
unter 6	2 020	1 053	967	4 273	2 157	2 116	3 584	1 866	1 718	3 189	1 604	1 585	95 131	48 654	46 477
6 bis " 10	1 137	544	593	2 449	1 240	1 209	1 997	996	1 001	1 848	935	913	54 436	27 700	26 736
10 " " 14	1 164	588	576	2 562	1 290	1 272	1 949	975	974	1 936	1 011	925	59 506	30 269	29 237
14 " " 16	624	292	332	1 246	608	638	1 134	526	608	981	496	485	30 862	15 587	15 275
16 " " 18	593	320	273	1 288	687	601	1 153	584	569	1 098	570	528	31 323	15 767	15 556
18 " " 20	556	308	248	1 202	610	592	1 119	566	553	925	455	470	29 113	13 516	15 597
20 " " 21	136	52	84	270	105	165	250	113	137	190	84	106	6 253	2 307	3 946
21 " " 25	502	181	321	1 258	453	805	1 236	516	720	872	305	567	30 784	11 462	19 322
25 " " 30	1 321	677	644	3 456	1 762	1 694	2 798	1 561	1 237	2 252	1 124	1 128	74 734	38 297	36 437
30 " " 35	1 284	661	623	3 405	1 723	1 682	2 507	1 336	1 171	2 144	1 092	1 052	70 588	35 817	34 771
35 " " 40	1 276	665	611	3 118	1 525	1 593	2 318	1 187	1 131	2 057	1 028	1 029	64 910	31 993	32 917
40 " " 45	1 123	496	627	2 433	1 102	1 331	2 055	889	1 166	1 859	849	1 010	53 624	24 025	29 599
45 " " 50	955	453	502	2 096	953	1 143	1 792	777	1 015	1 608	694	914	45 080	19 961	25 119
50 " " 55	908	400	508	1 712	793	919	1 653	761	892	1 506	675	831	40 530	18 208	22 322
55 " " 60	876	414	462	1 667	775	892	1 672	789	883	1 479	646	833	38 248	17 743	20 505
60 " " 65	928	430	498	1 631	793	838	1 476	699	777	1 373	665	708	36 617	17 375	19 242
65 und darüber	1 639	788	851	2 597	1 243	1 354	2 896	1 372	1 524	2 440	1 125	1 315	60 714	28 310	32 404
Summe	**17 042**	**8 322**	**8 720**	**36 663**	**17 819**	**18 844**	**31 589**	**15 513**	**16 076**	**27 757**	**13 358**	**14 399**	**822 453**	**396 991**	**425 462**

Altersgruppen in Jahren	Stkr. Aschaffenburg			Stkr. Schweinfurt			Stkr. Würzburg			Kreisunm. Stadt Kissingen			Kreisunm. Stadt Kitzingen		
	insgesamt	männlich	weiblich	insgesamt	männlich	weiblich	insgesamt	männlich	weiblich	insgesamt	männlich	weiblich	insgesamt	männlich	weiblich
unter 6	4 310	2 206	2 104	4 634	2 380	2 254	8 470	4 255	4 215	570	310	260	1 454	748	706
6 bis " 10	2 519	1 317	1 202	2 417	1 233	1 184	4 598	2 376	2 222	305	171	134	740	386	354
10 " " 14	2 710	1 377	1 333	2 770	1 430	1 340	5 421	2 867	2 554	357	156	201	742	369	373
14 " " 16	1 543	764	779	1 464	768	696	3 156	1 716	1 440	279	105	174	379	194	185
16 " " 18	1 641	747	894	1 686	821	865	3 532	1 738	1 794	449	144	305	456	211	255
18 " " 20	1 502	611	891	1 950	803	1 147	3 484	1 321	2 163	518	136	382	436	173	263
20 " " 21	341	80	261	404	75	329	997	307	690	135	32	103	94	31	63
21 " " 25	1 860	746	1 114	2 485	937	1 548	5 392	2 335	3 057	597	203	394	617	270	347
25 " " 30	4 150	2 079	2 071	5 687	2 970	2 717	10 167	5 092	5 075	1 044	496	548	1 390	727	663
30 " " 35	4 111	1 945	2 166	4 687	2 361	2 326	8 999	4 006	4 993	780	305	475	1 149	599	550
35 " " 40	3 637	1 684	1 953	4 168	2 064	2 104	8 168	3 543	4 625	658	302	356	1 064	510	554
40 " " 45	3 000	1 377	1 623	3 480	1 578	1 902	7 399	3 075	4 324	604	252	352	846	378	468
45 " " 50	2 442	1 035	1 407	2 973	1 371	1 602	6 401	2 696	3 705	565	227	338	731	333	398
50 " " 55	2 176	1 001	1 175	2 489	1 214	1 275	5 664	2 371	3 293	484	189	295	599	280	319
55 " " 60	2 132	947	1 185	1 927	962	965	5 315	2 275	3 040	449	189	260	535	246	289
60 " " 65	2 010	956	1 054	1 679	825	854	5 263	2 254	3 009	392	186	206	549	243	306
65 und darüber	2 832	1 281	1 551	2 323	1 061	1 262	8 919	3 742	5 177	601	244	357	956	418	538
Summe	**42 916**	**20 153**	**22 763**	**47 223**	**22 853**	**24 370**	**101 345**	**45 969**	**55 376**	**8 787**	**3 647**	**5 140**	**12 747**	**6 116**	**6 631**

Noch: Übersicht 7. Die Ständige Bevölkerung[1]) im Deutschen Reich, sowie den Gemeinden mit 10 000 und mehr Einwohnern

Altersgruppen in Jahren	Kreis Alzenau i. Mainfr.			Lkr. Aschaffenburg			Kreis Brückenau			Kreis Ebern			Kreis Gemünden		
	insgesamt	männlich	weiblich	insgesamt	männlich	weiblich	insgesamt	männlich	weiblich	insgesamt	männlich	weiblich	insgesamt	männlich	weiblich
unter 6	4 030	2 096	1 934	6 041	3 104	2 937	1 529	750	779	2 468	1 310	1 158	1 939	1 010	929
6 bis " 10	2 377	1 177	1 200	3 383	1 736	1 647	785	370	415	1 469	744	725	1 131	596	535
10 " " 14	2 599	1 314	1 285	3 518	1 774	1 744	984	491	493	1 505	754	751	1 346	697	649
14 " " 16	1 313	655	658	1 745	905	840	456	235	221	762	387	375	588	267	321
16 " " 18	1 245	633	612	1 732	835	897	594	308	286	676	359	317	674	347	327
18 " " 20	1 187	572	615	1 596	734	862	556	278	278	652	318	334	549	282	267
20 " " 21	261	102	159	300	101	199	124	60	64	131	56	75	105	42	63
21 " " 25	1 114	378	736	1 668	491	1 177	532	197	335	489	151	338	564	194	370
25 " " 30	2 926	1 456	1 470	4 269	2 121	2 148	1 295	718	577	1 422	704	718	1 457	740	717
30 " " 35	2 998	1 565	1 433	4 200	2 148	2 052	1 202	669	533	1 523	808	715	1 327	729	598
35 " " 40	2 697	1 336	1 361	3 611	1 838	1 773	1 115	565	550	1 417	746	671	1 234	625	609
40 " " 45	2 098	991	1 107	2 812	1 315	1 497	906	397	509	1 140	500	640	1 030	461	569
45 " " 50	1 673	745	928	2 088	914	1 174	713	332	381	1 108	490	618	744	328	416
50 " " 55	1 487	710	777	1 750	796	954	693	315	378	930	394	536	823	354	469
55 " " 60	1 361	653	708	1 776	851	925	666	326	340	916	427	489	736	335	401
60 " " 65	1 298	635	663	1 635	831	804	613	298	315	942	447	495	750	364	386
65 und darüber	2 330	1 214	1 116	2 589	1 317	1 271	1 091	546	545	1 675	765	910	1 109	527	582
Summe	**32 894**	**16 232**	**16 762**	**44 712**	**21 811**	**22 901**	**13 854**	**6 855**	**6 999**	**19 225**	**9 360**	**9 865**	**16 106**	**7 898**	**8 208**

Altersgruppen in Jahren	Kreis Gerolzhofen			Kreis Hammelburg			Kreis Haßfurt			Kreis Hofheim i. Mainfr.			Kreis Karlstadt		
	insgesamt	männlich	weiblich	insgesamt	männlich	weiblich	insgesamt	männlich	weiblich	insgesamt	männlich	weiblich	insgesamt	männlich	weiblich
unter 6	3 788	1 944	1 844	2 267	1 156	1 111	4 094	2 115	1 979	1 795	935	860	3 787	1 931	1 856
6 bis " 10	2 289	1 153	1 136	1 389	700	689	2 455	1 227	1 228	1 059	523	536	2 230	1 155	1 075
10 " " 14	2 544	1 311	1 233	1 596	832	764	2 539	1 228	1 311	1 200	616	584	2 468	1 257	1 211
14 " " 16	1 321	630	691	814	418	396	1 324	664	660	579	301	278	1 312	626	686
16 " " 18	1 261	616	645	720	395	325	1 252	658	594	567	276	291	1 184	604	580
18 " " 20	1 104	544	560	668	346	322	1 098	543	555	446	220	226	1 099	524	575
20 " " 21	224	104	120	129	52	77	228	92	136	89	35	54	201	85	116
21 " " 25	846	275	571	557	208	349	973	347	626	390	125	265	952	345	607
25 " " 30	2 436	1 304	1 132	1 523	819	704	2 569	1 320	1 249	1 004	492	512	2 497	1 275	1 222
30 " " 35	2 356	1 197	1 159	1 457	787	670	2 585	1 362	1 223	1 177	608	569	2 448	1 303	1 145
35 " " 40	2 384	1 181	1 203	1 413	709	704	2 509	1 289	1 220	1 178	583	595	2 354	1 191	1 163
40 " " 45	1 947	885	1 062	1 221	562	659	1 936	866	1 070	995	445	550	1 963	921	1 042
45 " " 50	1 723	801	922	1 080	482	598	1 717	777	940	916	409	507	1 731	737	994
50 " " 55	1 558	699	859	997	475	522	1 425	640	785	817	372	445	1 616	747	869
55 " " 60	1 534	708	826	915	416	499	1 447	690	757	765	349	416	1 533	746	787
60 " " 65	1 479	734	745	901	450	451	1 402	668	734	774	375	399	1 306	609	697
65 und darüber	2 656	1 278	1 378	1 501	721	780	2 374	1 082	1 292	1 537	711	826	2 477	1 219	1 258
Summe	**31 450**	**15 364**	**16 086**	**19 148**	**9 528**	**9 620**	**31 927**	**15 568**	**16 359**	**15 288**	**7 375**	**7 913**	**31 158**	**15 275**	**15 883**

Altersgruppen in Jahren	Kreis Kissingen			Kreis Kitzingen			Kreis Königshofen i. Grabfeld			Kreis Lohr			Kreis Marktheidenfeld		
	insgesamt	männlich	weiblich	insgesamt	männlich	weiblich	insgesamt	männlich	weiblich	insgesamt	männlich	weiblich	insgesamt	männlich	weiblich
unter 6	3 946	2 016	1 930	3 389	1 709	1 680	1 711	859	852	2 903	1 492	1 411	3 737	1 938	1 799
6 bis " 10	2 388	1 240	1 148	1 971	978	993	1 062	522	540	1 756	918	838	2 249	1 133	1 116
10 " " 14	2 698	1 370	1 328	2 234	1 165	1 069	1 186	592	594	1 975	957	1 018	2 369	1 224	1 145
14 " " 16	1 314	655	659	1 210	619	591	519	265	254	939	437	502	1 174	617	557
16 " " 18	1 231	687	544	1 147	607	540	532	290	242	888	458	430	1 172	615	557
18 " " 20	1 086	604	482	989	545	444	521	268	253	832	400	432	968	472	496
20 " " 21	185	83	102	193	85	108	103	49	54	179	71	108	206	107	99
21 " " 25	954	359	595	851	293	558	377	111	266	800	287	513	843	305	538
25 " " 30	2 605	1 341	1 264	2 317	1 181	1 136	1 070	526	544	2 027	982	1 045	2 319	1 183	1 136
30 " " 35	2 608	1 360	1 248	2 240	1 233	1 007	1 089	584	505	2 204	1 121	1 083	2 420	1 287	1 133
35 " " 40	2 565	1 306	1 259	2 220	1 099	1 121	1 147	593	554	1 949	983	966	2 430	1 261	1 169
40 " " 45	2 059	908	1 151	1 831	822	1 009	956	419	537	1 667	696	971	2 006	887	1 119
45 " " 50	1 777	789	988	1 573	706	867	780	353	427	1 293	558	735	1 700	761	939
50 " " 55	1 611	742	869	1 518	700	818	762	340	422	1 242	532	710	1 455	640	815
55 " " 60	1 559	721	838	1 452	668	784	769	382	387	1 133	509	624	1 405	642	763
60 " " 65	1 537	743	794	1 449	687	762	691	333	358	1 143	584	559	1 394	668	726
65 und darüber	2 301	1 099	1 202	2 646	1 212	1 434	1 272	597	675	1 761	853	908	2 344	1 064	1 280
Summe	**32 424**	**16 023**	**16 401**	**29 230**	**14 509**	**14 921**	**14 547**	**7 083**	**7 464**	**24 691**	**11 838**	**12 853**	**30 191**	**14 804**	**15 387**

Altersgruppen in Jahren	Kreis Mellrichstadt			Kreis Miltenberg			Kreis Neustadt a. d. Saale			Kreis Obernburg			Kreis Ochsenfurt		
	insgesamt	männlich	weiblich	insgesamt	männlich	weiblich	insgesamt	männlich	weiblich	insgesamt	männlich	weiblich	insgesamt	männlich	weiblich
unter 6	1 704	893	811	2 997	1 525	1 472	2 984	1 526	1 458	4 639	2 309	2 330	3 430	1 736	1 694
6 bis " 10	1 030	516	514	1 797	926	871	1 668	862	806	2 628	1 314	1 314	1 884	959	925
10 " " 14	1 159	573	586	1 758	860	898	1 824	933	891	2 815	1 387	1 428	1 975	1 005	970
14 " " 16	581	267	314	1 059	548	511	921	473	448	1 498	767	731	970	477	493
16 " " 18	518	279	239	1 024	512	512	965	509	456	1 413	707	706	1 069	547	522
18 " " 20	469	237	232	809	410	399	800	424	376	1 360	618	742	1 080	524	556
20 " " 21	85	32	53	169	80	89	174	79	95	248	81	167	273	133	140
21 " " 25	445	162	283	756	282	474	765	279	486	1 322	445	877	1 282	590	692
25 " " 30	1 154	632	522	2 150	1 131	1 019	2 020	1 089	931	3 384	1 741	1 643	2 823	1 562	1 261
30 " " 35	1 092	595	497	2 158	1 146	1 012	1 951	982	969	3 215	1 612	1 603	2 302	1 223	1 079
35 " " 40	1 054	559	495	1 889	968	921	1 816	932	884	2 805	1 407	1 398	1 979	991	988
40 " " 45	894	401	493	1 575	725	850	1 469	654	815	2 293	1 029	1 264	1 704	802	902
45 " " 50	762	358	404	1 267	541	726	1 214	546	668	1 815	860	955	1 535	680	855
50 " " 55	696	303	393	1 139	488	651	1 174	515	659	1 622	723	899	1 375	615	760
55 " " 60	708	335	373	1 188	547	641	1 051	497	554	1 500	697	803	1 416	700	716
60 " " 65	730	362	368	1 204	529	675	1 026	512	514	1 403	668	735	1 345	643	702
65 und darüber	1 194	600	594	1 929	883	1 046	1 780	855	925	2 210	1 101	1 109	2 241	1 085	1 156
Summe	**14 275**	**7 104**	**7 171**	**24 868**	**12 101**	**12 767**	**23 602**	**11 667**	**11 935**	**38 170**	**17 466**	**18 704**	**28 683**	**14 272**	**14 411**

[1]) und [2]) vgl. Anm. [1]) und [2]) auf Seite 112/113.

in den Reichsteilen, größeren und kleineren Verwaltungsbezirken nach wichtigen Altersgruppen am 17. Mai 1939 [2])

Altersgruppen in Jahren	Lkr. Schweinfurt			Lkr. Würzburg			Reg.-Bez. Schwaben			Stkr. Augsburg			Stkr. Kempten (Allgäu)		
	insgesamt	männlich	weiblich	insgesamt	männlich	weiblich	insgesamt	männlich	weiblich	insgesamt	männlich	weiblich	insgesamt	männlich	weiblich
unter 6	6 120	3 155	2 965	6 395	3 246	3 149	94 124	47 818	46 306	14 626	7 470	7 156	2 643	1 350	1 293
6 bis " 10	3 278	1 650	1 628	3 579	1 818	1 761	53 087	26 802	26 285	8 398	4 292	4 106	1 448	760	688
10 " " 14	3 531	1 852	1 679	3 683	1 878	1 805	59 062	29 822	29 240	9 913	5 063	4 850	1 606	772	834
14 " " 16	1 778	916	862	1 864	911	953	32 061	16 251	15 810	5 046	2 608	2 438	811	391	420
16 " " 18	1 755	869	886	1 930	995	935	33 953	17 291	16 662	5 862	2 895	2 967	913	454	459
18 " " 20	1 617	779	838	1 737	830	907	33 403	16 006	17 397	6 766	2 999	3 767	876	372	504
20 " " 21	274	95	179	401	158	243	8 167	3 404	4 763	1 721	506	1 215	215	62	153
21 " " 25	1 576	513	1 063	1 777	634	1 143	37 223	14 785	22 438	8 001	3 131	4 870	1 190	498	692
25 " " 30	4 515	2 356	2 159	4 514	2 260	2 254	84 156	43 421	40 735	17 549	8 867	8 682	2 767	1 387	1 380
30 " " 35	4 041	2 088	1 953	4 269	2 194	2 075	78 574	40 047	38 527	16 430	7 913	8 517	2 625	1 245	1 380
35 " " 40	3 706	1 876	1 830	3 743	1 852	1 891	72 710	36 183	36 527	15 754	7 360	8 394	2 454	1 160	1 294
40 " " 45	2 720	1 247	1 473	3 073	1 432	1 641	62 037	27 897	34 140	14 364	6 177	8 187	1 988	899	1 089
45 " " 50	2 245	1 035	1 210	2 514	1 097	1 417	53 051	23 283	29 768	12 368	5 364	7 004	1 717	743	974
50 " " 55	2 065	947	1 118	2 363	1 106	1 257	49 086	21 958	27 128	10 899	4 843	6 056	1 559	669	890
55 " " 60	1 870	893	977	2 190	1 032	1 158	45 818	21 576	24 242	9 992	4 623	5 369	1 541	704	837
60 " " 65	1 696	815	881	2 006	956	1 052	41 195	19 791	21 404	8 907	4 132	4 775	1 430	701	729
65 und darüber	2 780	1 289	1 491	3 287	1 546	1 741	67 814	31 952	35 862	13 443	5 881	7 562	2 271	1 011	1 260
Summe	**45 567**	**22 375**	**23 192**	**49 325**	**23 945**	**25 380**	**905 521**	**438 287**	**467 234**	**180 039**	**84 124**	**95 915**	**28 054**	**13 178**	**14 876**

Altersgruppen in Jahren	Kreisunm. Stadt Dillingen a. d. Donau			Kreisunm. Stadt Donauwörth			Kreisunm. Stadt Günzburg			Kreisunm. Stadt Kaufbeuren			Kreisunm. Stadt Lindau (Bodensee)		
	insgesamt	männlich	weiblich	insgesamt	männlich	weiblich	insgesamt	männlich	weiblich	insgesamt	männlich	weiblich	insgesamt	männlich	weiblich
unter 6	558	266	292	608	332	276	648	344	304	947	505	442	1 421	707	714
6 bis " 10	284	140	144	298	158	140	370	197	173	480	247	233	632	330	302
10 " " 14	439	276	163	281	130	151	423	194	229	641	305	336	726	347	379
14 " " 16	270	139	131	180	97	83	263	133	130	404	200	204	511	202	309
16 " " 18	314	185	129	236	103	133	299	164	135	333	164	169	561	236	325
18 " " 20	303	149	154	198	82	116	244	105	139	348	138	210	521	194	327
20 " " 21	64	22	42	53	19	34	59	21	38	108	34	74	126	36	90
21 " " 25	371	185	186	237	86	151	248	87	161	666	378	288	708	247	461
25 " " 30	615	330	285	541	259	282	651	313	338	1 250	672	578	1 625	843	782
30 " " 35	464	198	266	539	278	261	620	304	316	1 061	494	567	1 480	729	751
35 " " 40	460	204	256	496	244	252	595	284	311	909	417	492	1 207	597	610
40 " " 45	367	155	212	415	171	244	509	238	271	866	378	488	1 006	439	567
45 " " 50	349	133	216	331	163	168	466	199	267	739	313	426	858	372	486
50 " " 55	330	113	217	263	108	155	436	199	237	665	273	392	851	361	490
55 " " 60	319	136	183	276	140	136	362	169	193	614	297	317	875	418	457
60 " " 65	281	117	164	262	119	143	302	144	158	541	242	299	762	371	391
65 und darüber	545	254	291	438	192	246	491	204	287	919	386	533	1 168	525	643
Summe	**6 333**	**3 002**	**3 331**	**5 652**	**2 681**	**2 971**	**6 986**	**3 299**	**3 687**	**11 491**	**5 443**	**6 048**	**15 038**	**6 954**	**8 084**

Altersgruppen in Jahren	Kreisunm. Stadt Memmingen			Kreisunm. Stadt Neuburg a. d. Donau			Kreisunm. Stadt Neu-Ulm			Kreisunm. Stadt Nördlingen			Lkr. Augsburg		
	insgesamt	männlich	weiblich	insgesamt	männlich	weiblich	insgesamt	männlich	weiblich	insgesamt	männlich	weiblich	insgesamt	männlich	weiblich
unter 6	1 639	868	771	920	489	431	1 141	578	563	792	401	391	6 101	3 104	2 997
6 bis " 10	1 033	530	503	442	209	233	557	291	266	418	219	199	3 163	1 592	1 571
10 " " 14	1 017	520	497	538	307	231	631	343	288	506	257	249	3 225	1 572	1 653
14 " " 16	562	305	257	301	180	121	349	188	161	326	152	174	1 850	962	888
16 " " 18	596	275	321	327	176	151	443	206	237	315	142	173	1 883	958	925
18 " " 20	536	220	316	285	110	175	496	210	286	250	102	148	1 863	943	920
20 " " 21	137	39	98	77	28	49	136	31	105	48	18	30	482	214	268
21 " " 25	588	197	391	476	225	251	693	338	355	266	64	202	2 230	843	1 387
25 " " 30	1 361	649	712	970	533	437	1 453	768	685	658	302	356	5 600	2 960	2 640
30 " " 35	1 441	679	762	718	364	354	1 240	633	607	701	309	392	4 999	2 601	2 398
35 " " 40	1 361	613	748	660	311	349	1 088	534	554	685	316	369	4 371	2 259	2 112
40 " " 45	1 196	543	653	558	240	318	912	411	501	624	274	350	3 553	1 689	1 864
45 " " 50	974	421	553	460	198	262	843	351	492	549	227	322	2 734	1 251	1 483
50 " " 55	847	360	487	449	198	251	786	374	412	491	216	275	2 492	1 141	1 351
55 " " 60	843	377	466	402	174	228	788	380	408	456	199	257	2 383	1 118	1 265
60 " " 65	714	319	395	408	184	224	684	318	366	457	203	254	2 147	1 018	1 129
65 und darüber	1 297	579	718	687	311	376	942	447	495	841	359	482	3 300	1 588	1 712
Summe	**16 142**	**7 494**	**8 648**	**8 678**	**4 237**	**4 441**	**13 182**	**6 401**	**6 781**	**8 383**	**3 760**	**4 623**	**52 376**	**25 813**	**26 563**

Altersgruppen in Jahren	Kreis Dillingen a. d. Donau			Kreis Donauwörth			Kreis Füssen			Kreis Günzburg			Kreis Illertissen		
	insgesamt	männlich	weiblich	insgesamt	männlich	weiblich	insgesamt	männlich	weiblich	insgesamt	männlich	weiblich	insgesamt	männlich	weiblich
unter 6	4 637	2 405	2 232	4 177	2 054	2 123	2 308	1 161	1 147	3 693	1 888	1 805	2 875	1 475	1 400
6 bis " 10	2 813	1 467	1 346	2 406	1 180	1 226	1 301	627	674	2 168	1 096	1 072	1 698	862	836
10 " " 14	3 034	1 497	1 537	2 481	1 268	1 213	1 503	761	742	2 384	1 146	1 238	1 642	823	819
14 " " 16	1 720	860	860	1 289	639	650	796	393	403	1 354	648	706	854	431	423
16 " " 18	1 749	904	845	1 343	715	628	849	437	412	1 258	672	586	858	448	410
18 " " 20	1 570	816	754	1 186	588	598	903	384	519	1 171	564	607	852	418	434
20 " " 21	337	154	183	287	154	133	211	92	119	288	125	163	188	96	92
21 " " 25	1 230	416	814	1 131	421	710	1 052	457	595	1 029	363	666	919	361	558
25 " " 30	2 943	1 547	1 396	2 926	1 623	1 303	2 368	1 209	1 159	2 654	1 424	1 230	2 057	994	1 063
30 " " 35	3 024	1 591	1 433	2 753	1 520	1 233	2 268	1 142	1 126	2 477	1 291	1 186	2 025	1 068	957
35 " " 40	2 648	1 312	1 336	2 380	1 283	1 097	2 047	1 041	1 006	2 448	1 235	1 213	2 023	1 032	991
40 " " 45	2 498	1 099	1 399	2 064	1 001	1 063	1 579	703	876	2 063	947	1 116	1 610	739	871
45 " " 50	2 144	940	1 204	1 736	829	907	1 418	582	836	1 777	779	998	1 289	579	710
50 " " 55	2 002	888	1 114	1 563	763	800	1 385	616	769	1 652	749	903	1 267	609	658
55 " " 60	1 826	857	969	1 606	822	784	1 175	524	651	1 534	745	789	1 131	537	594
60 " " 65	1 722	801	921	1 393	713	680	1 192	602	590	1 371	644	727	984	451	533
65 und darüber	3 147	1 444	1 703	2 485	1 242	1 243	1 861	917	944	2 482	1 206	1 276	1 743	837	906
Summe	**39 044**	**18 998**	**20 048**	**33 206**	**16 815**	**16 391**	**24 216**	**11 648**	**12 568**	**31 803**	**15 522**	**16 281**	**24 015**	**11 760**	**12 255**

Noch: Übersicht 7. Die Ständige Bevölkerung[1]) im Deutschen Reich, sowie den Gemeinden mit 10 000 und mehr Einwohnern

Altersgruppen in Jahren	Kreis Kaufbeuren			Lkr. Kempten (Allgäu)			Kreis Krumbach (Schwaben)			Kreis Lindau (Bodensee)			Kreis Markt Oberdorf		
	insgesamt	männlich	weiblich	insgesamt	männlich	weiblich	insgesamt	männlich	weiblich	insgesamt	männlich	weiblich	insgesamt	männlich	weiblich
unter 6	2 625	1 343	1 282	4 056	2 044	2 012	2 502	1 281	1 221	3 122	1 549	1 573	2 515	1 253	1 262
6 bis " 10	1 412	696	716	2 456	1 277	1 179	1 563	787	776	1 723	847	876	1 503	751	752
10 " " 14	1 683	868	815	2 618	1 358	1 260	1 596	819	777	1 906	914	992	1 776	953	823
14 " " 16	874	413	461	1 370	705	665	951	473	478	1 019	492	527	916	510	406
16 " " 18	1 001	513	488	1 423	737	686	940	483	457	1 087	538	549	1 013	548	465
18 " " 20	903	496	407	1 286	656	630	844	423	421	1 078	492	586	985	533	452
20 " " 21	268	144	124	308	153	155	201	87	114	242	103	139	244	126	118
21 " " 25	905	359	546	1 424	559	865	915	326	589	1 201	429	772	1 037	426	611
25 " " 30	2 042	1 079	963	3 307	1 680	1 627	1 991	930	1 061	2 598	1 278	1 320	2 266	1 183	1 083
30 " " 35	1 977	1 047	930	3 373	1 763	1 610	1 953	988	965	2 559	1 294	1 265	2 071	1 118	953
35 " " 40	1 856	973	883	3 098	1 622	1 476	1 916	903	1 013	2 556	1 299	1 257	2 001	1 048	953
40 " " 45	1 616	744	872	2 530	1 183	1 347	1 662	721	941	2 070	914	1 156	1 651	766	885
45 " " 50	1 482	648	834	2 182	964	1 218	1 463	610	853	1 859	807	1 052	1 373	648	725
50 " " 55	1 322	605	717	2 141	975	1 166	1 433	615	818	1 774	768	1 006	1 281	552	729
55 " " 60	1 286	642	644	2 019	965	1 054	1 318	606	712	1 673	826	847	1 263	594	669
60 " " 65	1 009	517	492	1 887	988	899	1 102	480	622	1 526	741	785	1 149	581	568
65 und darüber	1 792	916	876	2 944	1 435	1 509	1 948	900	1 048	2 699	1 389	1 310	1 889	957	932
Summe	24 053	12 003	12 050	38 422	19 064	19 358	24 298	11 432	12 866	30 692	14 680	16 012	24 933	12 547	12 386

Altersgruppen in Jahren	Kreis Memmingen			Kreis Mindelheim			Kreis Neuburg a. d. Donau			Kreis Neu-Ulm			Kreis Nördlingen		
	insgesamt	männlich	weiblich	insgesamt	männlich	weiblich	insgesamt	männlich	weiblich	insgesamt	männlich	weiblich	insgesamt	männlich	weiblich
unter 6	3 905	1 960	1 945	4 034	2 016	2 018	4 221	2 149	2 072	3 172	1 633	1 539	3 395	1 738	1 657
6 bis " 10	2 292	1 143	1 149	2 294	1 138	1 156	2 450	1 212	1 238	1 721	846	875	2 056	1 015	1 041
10 " " 14	2 641	1 389	1 252	2 569	1 225	1 344	2 668	1 267	1 401	1 861	880	981	2 180	1 110	1 070
14 " " 16	1 468	721	747	1 384	692	692	1 359	707	652	1 044	527	517	1 166	564	602
16 " " 18	1 477	804	673	1 535	780	755	1 401	752	649	941	503	438	1 261	642	619
18 " " 20	1 265	688	577	1 321	627	694	1 387	788	599	931	467	464	1 139	568	571
20 " " 21	356	182	174	333	151	182	313	177	136	186	80	106	239	115	124
21 " " 25	1 561	757	804	1 490	514	976	1 229	501	728	1 001	404	597	911	350	561
25 " " 30	3 157	1 722	1 435	3 376	1 594	1 782	2 636	1 386	1 250	2 333	1 237	1 096	2 163	1 040	1 123
30 " " 35	2 819	1 534	1 285	3 210	1 616	1 594	2 343	1 202	1 141	2 205	1 144	1 061	2 071	1 062	1 009
35 " " 40	2 716	1 356	1 360	2 906	1 463	1 443	2 190	1 147	1 043	2 003	1 057	946	1 967	980	987
40 " " 45	2 151	968	1 183	2 479	1 109	1 370	1 846	856	990	1 564	747	817	1 835	793	1 042
45 " " 50	1 867	810	1 057	2 233	978	1 255	1 553	703	850	1 338	562	776	1 654	716	938
50 " " 55	1 741	781	960	2 117	930	1 187	1 547	715	832	1 284	595	689	1 540	675	865
55 " " 60	1 664	782	882	1 887	852	1 035	1 420	659	761	1 178	561	617	1 428	691	737
60 " " 65	1 391	698	693	1 712	802	910	1 284	662	622	1 093	555	538	1 367	646	721
65 und darüber	2 432	1 188	1 244	2 926	1 381	1 545	2 054	1 075	979	1 848	868	980	2 455	1 129	1 326
Summe	34 903	17 483	17 420	37 806	17 868	19 938	31 901	15 958	15 943	25 703	12 666	13 037	28 827	13 824	14 993

Altersgruppen in Jahren	Kreis Schwabmünchen			Kreis Sonthofen insgesamt			Kreis Sonthofen, Gem. Sonthofen			Kreis Wertingen			Land Sachsen		
	insgesamt	männlich	weiblich	insgesamt	männlich	weiblich	insgesamt	männlich	weiblich	insgesamt	männlich	weiblich	insgesamt	männlich	weiblich
unter 6	3 308	1 649	1 659	4 790	2 434	2 356	638	322	316	2 745	1 372	1 373	432 461	220 896	211 565
6 bis " 10	1 698	808	890	2 475	1 283	1 192	286	154	132	1 535	802	733	245 380	124 517	120 863
10 " " 14	1 734	899	835	3 089	1 676	1 413	614	462	152	1 751	883	868	291 633	148 295	143 338
14 " " 16	908	446	462	1 810	1 039	771	490	392	98	906	434	472	152 778	76 551	76 227
16 " " 18	979	499	480	1 853	884	969	234	118	116	903	474	429	171 677	84 334	87 343
18 " " 20	1 002	509	493	2 046	914	1 132	373	184	189	848	451	397	173 703	74 786	98 917
20 " " 21	265	148	117	490	188	302	88	35	53	185	99	86	34 291	11 007	23 284
21 " " 25	1 440	731	709	2 338	862	1 476	517	244	273	736	270	466	170 182	57 617	112 565
25 " " 30	2 988	1 712	1 276	5 599	2 990	2 609	1 330	863	467	1 712	910	802	452 662	217 393	235 269
30 " " 35	2 513	1 378	1 135	4 798	2 562	2 236	810	494	316	1 817	980	837	490 394	240 781	249 613
35 " " 40	2 145	1 124	1 021	4 077	2 131	1 946	645	372	273	1 693	878	815	475 522	232 324	243 198
40 " " 45	1 737	795	942	3 357	1 546	1 811	508	274	234	1 367	652	715	407 767	184 024	223 743
45 " " 50	1 346	603	743	2 678	1 205	1 473	397	185	212	1 271	585	686	356 200	155 224	200 976
50 " " 55	1 315	610	705	2 482	1 080	1 402	403	210	193	1 172	577	595	329 109	146 889	182 220
55 " " 60	1 203	589	614	2 283	1 079	1 204	326	156	170	1 073	510	563	277 412	125 710	151 702
60 " " 65	1 076	510	566	2 113	1 076	1 037	294	149	145	929	456	473	262 624	122 455	140 169
65 und darüber	1 720	853	867	3 372	1 594	1 778	437	227	210	1 675	884	791	461 534	205 449	256 085
Summe	27 377	13 863	13 514	49 650	24 543	25 107	8 390	4 841	3 549	22 318	11 217	11 101	5 185 329	2 428 252	2 757 077

Altersgruppen in Jahren	Reg.-Bez. Chemnitz			Stkr. Chemnitz			Stkr. Glauchau			Stkr. Meerane			Kreis Annaberg insgesamt		
	insgesamt	männlich	weiblich	insgesamt	männlich	weiblich	insgesamt	männlich	weiblich	insgesamt	männlich	weiblich	insgesamt	männlich	weiblich
unter 6	86 853	44 297	42 556	24 654	12 679	12 005	2 842	1 475	1 367	1 931	951	980	9 974	5 050	4 924
6 bis " 10	52 155	26 313	25 842	14 989	7 721	7 268	1 601	818	783	1 133	561	572	5 823	2 936	2 887
10 " " 14	62 279	31 561	30 718	18 088	9 118	8 970	1 969	989	980	1 323	674	649	7 168	3 664	3 504
14 " " 16	32 267	16 192	16 075	9 374	4 815	4 559	949	471	478	732	346	386	3 861	2 001	1 860
16 " " 18	34 544	16 671	17 873	10 023	4 896	5 127	1 079	525	554	832	388	444	3 997	1 887	2 110
18 " " 20	35 252	14 643	20 609	11 055	4 633	6 422	1 069	395	674	731	283	448	3 821	1 471	2 350
20 " " 21	6 411	1 817	4 594	2 186	638	1 548	169	42	127	113	24	89	626	163	463
21 " " 25	33 013	10 585	22 428	11 417	3 898	7 519	1 041	358	683	633	171	462	3 407	944	2 463
25 " " 30	91 236	42 735	48 501	28 845	13 282	15 563	2 952	1 402	1 550	1 986	873	1 113	9 918	4 580	5 338
30 " " 35	100 094	49 117	50 977	32 630	15 479	17 151	3 273	1 567	1 706	2 334	1 143	1 191	10 608	5 149	5 459
35 " " 40	94 491	46 840	47 651	31 286	15 127	16 159	3 199	1 590	1 609	2 292	1 098	1 194	10 187	4 942	5 245
40 " " 45	79 420	36 067	43 353	27 614	12 212	15 402	2 643	1 187	1 456	1 905	857	1 048	8 538	3 845	4 693
45 " " 50	69 052	30 011	39 041	25 362	10 847	14 515	2 198	945	1 253	1 634	699	935	7 432	3 216	4 216
50 " " 55	64 052	28 735	35 317	23 654	10 727	12 927	1 910	826	1 084	1 552	640	912	7 045	3 079	3 966
55 " " 60	51 661	23 711	27 950	18 981	8 776	10 205	1 529	656	873	1 238	536	702	5 888	2 631	3 257
60 " " 65	46 928	21 929	24 999	16 666	7 910	8 756	1 536	663	873	1 418	612	806	5 381	2 416	2 965
65 und darüber	87 873	39 889	47 984	27 859	11 968	15 891	3 128	1 460	1 668	2 651	1 211	1 440	10 821	4 923	5 898
Summe	1 027 581	481 113	546 468	334 713	154 726	179 987	33 087	15 369	17 718	24 438	11 087	13 371	114 495	52 897	61 598

[1]) und [2]) vgl. Anm. [1]) und [2]) auf Seite 112/113.

in den Reichsteilen, größeren und kleineren Verwaltungsbezirken
nach wichtigen Altersgruppen am 17. Mai 1939 [2])

Altersgruppen in Jahren	Kreis Annaberg, Stadt Annaberg			Lkr. Chemnitz insgesamt			Lkr. Chemnitz, Stadt Limbach			Lkr. Chemnitz, Stadt Oberfrohna			Lkr. Chemnitz, Stadt Siegmar-Schönau		
	insgesamt	männlich	weiblich	insgesamt	männlich	weiblich	insgesamt	männlich	weiblich	insgesamt	männlich	weiblich	insgesamt	männlich	weiblich
unter 6	1 581	802	779	13 237	6 652	6 585	1 156	560	596	768	400	368	1 630	813	817
6 bis " 10	882	440	442	8 157	4 026	4 131	846	430	416	506	264	242	903	431	472
10 " " 14	1 133	606	527	9 233	4 676	4 557	1 033	483	550	602	311	291	1 118	559	559
14 " " 16	697	394	303	4 996	2 424	2 572	550	270	280	311	148	163	578	276	302
16 " " 18	668	333	335	5 337	2 511	2 826	584	253	331	340	162	178	581	293	288
18 " " 20	615	216	399	5 732	2 388	3 344	588	206	382	354	157	197	707	304	403
20 " " 21	98	19	79	924	265	659	87	16	71	56	16	40	132	42	90
21 " " 25	592	151	441	5 235	1 662	3 573	539	152	387	345	93	252	630	187	443
25 " " 30	1 603	677	926	15 563	7 256	8 307	1 501	644	857	983	441	542	2 006	937	1 069
30 " " 35	1 701	769	932	17 149	8 688	8 461	1 714	844	870	1 067	525	542	2 303	1 149	1 154
35 " " 40	1 695	803	892	15 046	7 642	7 404	1 749	853	896	955	478	477	1 975	999	976
40 " " 45	1 486	658	828	11 804	5 467	6 337	1 336	595	741	781	360	421	1 568	720	848
45 " " 50	1 362	584	778	10 027	4 374	5 653	1 251	497	754	700	294	406	1 351	623	728
50 " " 55	1 319	579	740	9 580	4 426	5 154	1 252	575	677	685	328	357	1 270	600	670
55 " " 60	1 103	462	641	7 269	3 378	3 891	895	408	487	508	227	281	982	458	524
60 " " 65	971	432	539	6 342	3 032	3 310	701	315	386	419	205	214	859	440	419
65 und darüber	1 760	722	1 038	12 062	5 583	6 479	1 406	616	790	829	384	445	1 303	603	700
Summe	**19 266**	**8 647**	**10 619**	**157 693**	**74 450**	**83 243**	**17 188**	**7 717**	**9 471**	**10 209**	**4 793**	**5 416**	**19 396**	**9 434**	**10 462**

Altersgruppen in Jahren	Kreis Flöha insgesamt			Kreis Flöha, Stadt Frankenberg			Lkr. Glauchau insgesamt			Lkr. Glauchau, Stadt Hohenstein-Ernstthal			Lkr. Glauchau, Stadt Lichtenstein i. Sa.		
	insgesamt	männlich	weiblich	insgesamt	männlich	weiblich	insgesamt	männlich	weiblich	insgesamt	männlich	weiblich	insgesamt	männlich	weiblich
unter 6	10 215	5 222	4 993	1 387	720	667	9 232	4 682	4 550	1 423	727	696	1 112	568	544
6 bis " 10	6 134	3 064	3 070	841	433	408	5 449	2 732	2 717	823	404	419	674	350	324
10 " " 14	7 087	3 650	3 437	1 009	517	492	6 814	3 453	3 361	1 116	564	552	877	428	449
14 " " 16	3 536	1 780	1 756	508	268	240	3 648	1 738	1 910	549	271	278	478	203	275
16 " " 18	3 776	1 847	1 929	552	265	287	3 837	1 849	1 988	601	271	330	467	212	255
18 " " 20	3 542	1 519	2 023	455	183	272	3 836	1 608	2 228	608	238	370	458	169	289
20 " " 21	585	157	428	76	18	58	711	186	525	88	17	71	94	20	74
21 " " 25	3 261	1 143	2 118	484	188	296	3 301	999	2 302	548	141	407	343	97	246
25 " " 30	9 317	4 529	4 788	1 272	670	602	9 250	4 373	4 877	1 496	683	813	967	415	552
30 " " 35	9 907	5 071	4 836	1 441	700	741	9 853	4 873	4 980	1 654	798	856	983	468	515
35 " " 40	9 236	4 684	4 552	1 252	661	591	9 580	4 841	4 739	1 618	783	835	1 147	564	583
40 " " 45	7 427	3 453	3 974	1 092	486	606	8 050	3 746	4 304	1 354	640	714	1 054	473	581
45 " " 50	6 103	2 683	3 420	947	412	535	6 579	2 958	3 621	1 129	492	637	808	389	419
50 " " 55	5 742	2 564	3 178	802	353	449	6 053	2 656	3 397	1 032	452	580	681	305	376
55 " " 60	4 662	2 105	2 557	724	313	411	4 901	2 268	2 633	845	374	471	539	234	305
60 " " 65	4 444	2 105	2 339	674	288	386	4 547	2 052	2 495	787	352	435	539	235	304
65 und darüber	8 287	3 829	4 458	1 317	581	736	9 722	4 599	5 123	1 691	778	913	1 220	573	647
Summe	**103 261**	**49 405**	**53 856**	**14 833**	**7 056**	**7 777**	**105 363**	**49 613**	**55 750**	**17 362**	**7 985**	**9 377**	**12 441**	**5 703**	**6 738**

Altersgruppen in Jahren	Kreis Marienberg insgesamt			Kreis Marienberg, Stadt Olbernhau			Kreis Stollberg insgesamt			Kreis Stollberg, Stadt Lugau			Kreis Stollberg, Stadt Oelsnitz i. Erzgeb.		
	insgesamt	männlich	weiblich	insgesamt	männlich	weiblich	insgesamt	männlich	weiblich	insgesamt	männlich	weiblich	insgesamt	männlich	weiblich
unter 6	6 829	3 535	3 294	852	413	439	7 909	4 051	3 858	1 026	524	502	1 696	875	821
6 bis " 10	4 065	2 048	2 017	489	237	252	4 804	2 407	2 397	565	287	278	1 182	578	604
10 " " 14	4 858	2 456	2 402	611	299	312	5 739	2 881	2 858	692	358	334	1 337	669	668
14 " " 16	2 294	1 180	1 114	322	160	162	2 877	1 437	1 440	369	182	187	662	347	315
16 " " 18	2 445	1 241	1 204	358	183	175	3 218	1 527	1 691	419	218	201	695	328	367
18 " " 20	2 323	1 036	1 287	369	166	203	3 143	1 310	1 833	401	174	227	656	265	391
20 " " 21	440	151	289	69	24	45	657	191	466	82	24	58	163	44	119
21 " " 25	2 066	664	1 402	308	95	213	2 652	746	1 906	357	105	252	532	138	394
25 " " 30	5 803	2 817	2 986	827	399	428	7 602	3 623	3 979	841	408	433	1 497	651	846
30 " " 35	6 191	3 081	3 110	848	421	427	8 149	4 066	4 083	936	461	475	1 709	866	843
35 " " 40	6 024	2 935	3 089	949	447	502	7 641	3 981	3 660	992	500	492	1 635	853	782
40 " " 45	5 027	2 337	2 690	838	407	431	6 412	2 963	3 449	830	396	434	1 478	687	791
45 " " 50	4 213	1 821	2 392	689	239	400	5 504	2 468	3 036	655	285	370	1 241	556	685
50 " " 55	3 704	1 647	2 057	684	308	376	4 812	2 170	2 642	522	217	305	1 080	505	575
55 " " 60	3 252	1 526	1 726	526	241	285	3 941	1 835	2 106	509	238	271	846	406	440
60 " " 65	2 986	1 420	1 566	538	247	291	3 608	1 719	1 889	494	243	251	767	363	404
65 und darüber	6 063	2 869	3 194	987	477	510	7 280	3 447	3 833	942	440	502	1 421	661	760
Summe	**63 583**	**32 764**	**35 819**	**10 264**	**4 813**	**5 451**	**85 948**	**40 822**	**45 126**	**10 632**	**5 060**	**5 572**	**18 597**	**8 792**	**9 805**

Altersgruppen in Jahren	Kreis Stollberg, Stadt Stollberg			Reg.-Bez. Dresden-Bautzen			Stkr. Bautzen			Stkr. Dresden			Stkr. Freiberg		
	insgesamt	männlich	weiblich	insgesamt	männlich	weiblich	insgesamt	männlich	weiblich	insgesamt	männlich	weiblich	insgesamt	männlich	weiblich
unter 6	850	449	401	162 958	83 245	79 713	3 279	1 681	1 598	42 789	22 005	20 784	3 154	1 613	1 541
6 bis " 10	487	241	246	88 385	44 935	43 450	1 821	950	871	21 919	11 279	10 640	1 717	855	862
10 " " 14	616	314	302	104 945	53 536	51 409	2 206	1 170	1 036	26 912	13 771	13 141	1 932	979	953
14 " " 16	299	148	151	55 810	28 191	27 619	1 139	616	523	14 106	7 172	6 934	1 062	551	511
16 " " 18	366	181	185	63 070	31 220	31 850	1 435	776	659	17 602	8 390	9 212	1 186	605	581
18 " " 20	332	135	197	62 989	27 373	35 616	1 529	691	838	19 575	7 722	11 853	1 133	426	707
20 " " 21	73	21	52	13 274	4 565	8 709	325	132	193	4 455	1 240	3 215	242	78	164
21 " " 25	348	131	217	63 151	21 837	41 314	1 523	674	849	20 878	6 513	14 365	1 239	439	800
25 " " 30	931	507	424	162 911	79 107	83 804	3 294	1 687	1 607	51 107	23 228	27 879	2 922	1 458	1 464
30 " " 35	953	490	463	176 126	86 039	90 087	3 310	1 648	1 662	58 470	26 933	31 537	3 079	1 457	1 622
35 " " 40	1 026	580	446	177 095	85 946	91 149	3 552	1 748	1 804	60 707	28 103	32 604	3 114	1 498	1 616
40 " " 45	829	403	426	154 050	69 450	84 600	3 329	1 507	1 822	54 917	23 657	31 260	2 875	1 270	1 605
45 " " 50	798	384	414	132 187	57 830	74 357	3 066	1 391	1 675	48 485	20 599	27 886	2 498	1 042	1 456
50 " " 55	631	320	311	120 260	53 136	67 124	2 696	1 293	1 403	44 407	18 937	25 470	2 241	932	1 309
55 " " 60	542	264	278	104 156	46 369	57 787	2 217	1 038	1 179	39 033	16 570	22 463	1 953	837	1 116
60 " " 65	481	221	260	102 430	47 224	55 206	2 023	919	1 104	39 325	17 550	21 775	1 806	814	992
65 und darüber	874	421	453	180 806	78 987	101 819	3 516	1 461	2 055	65 026	27 710	37 316	3 559	1 448	2 111
Summe	**10 438**	**5 210**	**5 226**	**1 924 603**	**898 990**	**1 025 613**	**40 260**	**19 382**	**20 878**	**629 713**	**281 379**	**348 334**	**35 712**	**16 302**	**19 410**

Noch: Übersicht 7. Die Ständige Bevölkerung[1]) im Deutschen Reich, sowie den Gemeinden mit 10 000 und mehr Einwohnern

Altersgruppen in Jahren	Stkr. Freital			Stkr. Meißen			Stkr. Pirna			Stkr. Radebeul			Stkr. Riesa		
	insgesamt	männlich	weiblich	insgesamt	männlich	weiblich	insgesamt	männlich	weiblich	insgesamt	männlich	weiblich	insgesamt	männlich	weiblich
unter 6	2 954	1 463	1 491	3 718	1 956	1 762	3 107	1 560	1 547	2 988	1 495	1 493	2 672	1 348	1 324
6 bis unter 10	1 474	716	758	2 103	1 069	1 034	1 674	850	824	1 530	764	766	1 399	718	681
10 » » 14	1 856	949	907	2 513	1 297	1 216	2 139	1 110	1 029	1 830	918	912	1 770	922	848
14 » » 16	943	503	440	1 347	714	633	936	514	422	1 148	506	642	847	442	405
16 » » 18	1 195	593	602	1 564	826	738	1 142	582	560	1 272	602	670	1 023	466	557
18 » » 20	1 333	592	741	1 508	630	878	1 150	471	679	1 190	433	757	923	340	583
20 » » 21	256	84	172	273	69	204	214	66	148	236	62	174	202	46	156
21 » » 25	1 179	391	788	1 584	584	1 000	1 076	388	688	1 195	317	878	1 057	417	640
25 » » 30	3 165	1 520	1 645	4 142	2 060	2 082	3 089	1 486	1 603	3 119	1 370	1 749	2 572	1 335	1 237
30 » » 35	3 493	1 767	1 726	4 360	2 136	2 224	3 528	1 763	1 765	3 437	1 636	1 801	2 407	1 173	1 234
35 » » 40	3 640	1 831	1 809	4 266	2 054	2 212	3 468	1 711	1 757	3 495	1 663	1 832	2 541	1 238	1 303
40 » » 45	3 281	1 535	1 746	3 854	1 723	2 131	3 040	1 385	1 655	3 085	1 360	1 725	2 497	1 159	1 338
45 » » 50	2 791	1 237	1 554	3 266	1 406	1 860	2 457	1 099	1 358	2 554	1 117	1 437	2 095	1 026	1 069
50 » » 55	2 429	1 109	1 320	2 885	1 282	1 603	2 083	956	1 127	2 293	990	1 303	1 790	840	950
55 » » 60	1 978	952	1 026	2 435	1 034	1 401	1 730	790	940	2 120	918	1 202	1 316	629	687
60 » » 65	1 997	986	1 011	2 353	1 093	1 260	1 676	764	912	2 184	929	1 255	1 172	552	620
65 und darüber	3 203	1 459	1 744	4 477	1 847	2 630	2 960	1 236	1 724	3 964	1 686	2 278	2 038	927	1 111
Summe	37 167	17 687	19 480	46 648	21 780	24 868	35 439	16 721	18 738	37 640	16 766	20 874	28 321	13 578	14 743

Altersgruppen in Jahren	Stkr. Zittau			Lkr. Bautzen insgesamt			Lkr. Bautzen, Stadt Bischofswerda			Kreis Dippoldiswalde			Lkr. Dresden insgesamt		
	insgesamt	männlich	weiblich	insgesamt	männlich	weiblich	insgesamt	männlich	weiblich	insgesamt	männlich	weiblich	insgesamt	männlich	weiblich
unter 6	2 893	1 479	1 414	11 573	5 831	5 742	912	458	454	6 092	3 133	2 959	13 465	6 839	6 626
6 bis unter 10	1 585	802	783	6 632	3 322	3 310	446	205	241	3 498	1 793	1 705	6 411	3 227	3 184
10 » » 14	1 981	970	1 011	7 990	4 076	3 914	606	330	276	4 002	2 049	1 953	7 750	3 931	3 819
14 » » 16	1 120	580	540	3 725	1 915	1 810	307	154	153	2 229	1 072	1 157	4 202	2 132	2 070
16 » » 18	1 289	595	694	3 957	2 043	1 924	353	175	178	2 497	1 212	1 285	4 805	2 283	2 522
18 » » 20	1 161	399	762	3 623	1 743	1 880	316	135	181	2 329	1 134	1 195	5 154	2 273	2 881
20 » » 21	231	61	170	773	341	432	62	20	42	479	195	284	1 149	458	691
21 » » 25	1 153	376	777	3 488	1 243	2 245	339	114	225	2 001	658	1 343	5 957	2 543	3 414
25 » » 30	2 374	1 305	1 569	9 613	4 845	4 768	902	427	475	5 389	2 703	2 686	14 600	7 634	6 966
30 » » 35	3 265	1 493	1 772	10 208	5 260	4 948	934	494	440	5 492	2 867	2 625	14 781	7 374	7 407
35 » » 40	3 483	1 609	1 874	10 164	5 041	5 123	872	429	443	5 283	2 705	2 578	14 004	7 004	7 000
40 » » 45	3 184	1 375	1 809	8 283	3 916	4 367	742	337	405	4 481	2 099	2 382	11 366	5 357	6 009
45 » » 50	2 851	1 264	1 587	7 013	3 150	3 863	740	326	414	3 552	1 549	2 003	9 515	4 282	5 233
50 » » 55	2 559	1 085	1 474	6 257	2 840	3 417	654	297	357	3 452	1 559	1 893	8 451	3 789	4 662
55 » » 60	2 202	986	1 216	5 347	2 511	2 836	537	243	294	3 059	1 466	1 593	7 240	3 230	4 010
60 » » 65	2 197	958	1 239	4 947	2 344	2 603	487	227	260	2 883	1 399	1 484	7 396	3 491	3 905
65 und darüber	3 896	1 626	2 270	9 350	4 077	5 273	837	370	467	5 152	2 397	2 755	12 244	5 538	6 706
Summe	37 924	16 963	20 961	112 953	54 498	58 455	10 046	4 741	5 305	61 875	29 990	31 885	148 490	71 385	77 105

Altersgruppen in Jahren	Lkr. Dresden, Stadt Klotzsche			Lkr. Dresden, Stadt Radeberg			Lkr. Freiberg			Kreis Großenhain insgesamt			Kreis Großenhain, Stadt Großenhain		
	insgesamt	männlich	weiblich	insgesamt	männlich	weiblich	insgesamt	männlich	weiblich	insgesamt	männlich	weiblich	insgesamt	männlich	weiblich
unter 6	823	430	393	1 278	629	649	8 378	4 253	4 125	8 505	4 376	4 129	1 494	773	721
6 bis unter 10	342	169	173	635	302	333	4 899	2 496	2 403	4 594	2 313	2 281	764	369	395
10 » » 14	467	280	187	823	412	411	5 671	2 868	2 803	5 148	2 628	2 520	911	483	428
14 » » 16	334	197	137	453	227	226	2 860	1 400	1 460	2 776	1 402	1 374	476	253	223
16 » » 18	364	195	169	524	226	298	3 016	1 570	1 446	2 960	1 557	1 403	498	249	249
18 » » 20	456	237	219	558	237	321	2 627	1 294	1 333	2 803	1 338	1 465	487	187	300
20 » » 21	214	136	78	110	35	75	530	206	324	620	294	326	107	42	65
21 » » 25	777	515	262	523	184	339	2 305	791	1 514	2 960	1 235	1 725	731	365	366
25 » » 30	1 096	651	445	1 502	754	748	6 635	3 336	3 299	7 354	4 034	3 320	1 459	843	616
30 » » 35	823	407	416	1 546	773	773	7 054	3 678	3 376	6 866	3 516	3 350	1 289	621	668
35 » » 40	759	354	405	1 592	786	806	6 961	3 468	3 493	6 626	3 442	3 184	1 349	684	665
40 » » 45	668	292	376	1 312	613	699	5 978	2 813	3 165	5 594	2 683	2 911	1 195	526	669
45 » » 50	638	282	356	1 087	483	604	4 813	2 153	2 660	4 663	2 137	2 526	1 037	461	576
50 » » 55	553	248	305	978	443	535	4 406	2 083	2 323	4 184	1 933	2 251	904	397	507
55 » » 60	453	187	266	808	337	471	3 836	1 816	2 020	3 450	1 642	1 808	682	316	366
60 » » 65	443	204	239	900	413	487	3 532	1 730	1 802	3 364	1 645	1 719	679	295	384
65 und darüber	858	352	506	1 364	620	744	7 506	3 396	4 110	6 188	2 847	3 341	1 499	640	859
Summe	10 063	5 136	4 932	15 993	7 474	8 519	81 007	39 351	41 656	78 655	39 022	39 633	15 561	7 504	8 057

Altersgruppen in Jahren	Kreis Kamenz insgesamt			Kreis Kamenz, Stadt Kamenz			Kreis Löbau insgesamt			Kreis Löbau, Stadt Löbau			Kreis Löbau, Stadt Neugersdorf		
	insgesamt	männlich	weiblich	insgesamt	männlich	weiblich	insgesamt	männlich	weiblich	insgesamt	männlich	weiblich	insgesamt	männlich	weiblich
unter 6	8 233	4 204	4 029	1 283	659	624	9 082	4 617	4 465	1 107	529	578	815	432	383
6 bis unter 10	4 651	2 403	2 248	681	325	356	5 288	2 711	2 577	585	297	288	450	237	213
10 » » 14	5 266	2 686	2 580	715	367	348	6 347	3 240	3 107	752	377	375	535	279	256
14 » » 16	2 801	1 400	1 401	468	233	235	3 589	1 732	1 857	429	221	208	293	143	150
16 » » 18	2 991	1 478	1 513	424	211	213	3 643	1 787	1 856	461	221	240	343	163	180
18 » » 20	2 820	1 304	1 516	412	170	242	3 344	1 491	1 853	405	142	263	310	108	202
20 » » 21	580	212	368	84	24	60	561	201	360	77	22	55	45	13	32
21 » » 25	2 981	1 169	1 812	576	278	298	3 050	1 019	2 031	467	185	282	296	87	209
25 » » 30	7 654	4 008	3 646	1 301	678	623	8 384	4 052	4 332	1 126	562	564	828	373	455
30 » » 35	7 379	3 788	3 591	1 094	563	531	9 444	4 575	4 869	1 128	522	606	996	470	526
35 » » 40	7 302	3 701	3 601	1 194	590	604	9 422	4 608	4 814	1 216	572	644	1 020	494	526
40 » » 45	6 112	2 885	3 227	1 063	499	564	8 252	3 754	4 498	1 132	511	621	915	402	513
45 » » 50	5 149	2 305	2 844	883	399	484	7 283	3 111	4 172	1 004	419	585	823	346	477
50 » » 55	4 700	2 171	2 529	763	354	409	6 695	2 999	3 696	915	420	495	739	321	418
55 » » 60	4 054	1 885	2 169	636	291	345	5 851	2 643	3 208	769	342	427	701	315	386
60 » » 65	3 761	1 782	1 979	585	273	312	5 771	2 709	3 062	725	333	392	677	337	340
65 und darüber	6 621	2 972	3 649	1 040	433	607	11 473	5 070	6 403	1 356	543	813	1 241	524	717
Summe	83 055	40 353	42 702	13 202	6 847	6 855	107 479	50 819	57 160	13 654	6 218	7 436	11 027	5 044	5 983

[1]) und [2]) vgl. Anm. [1]) und [2]) auf Seite 112/113.

in den Reichsteilen, größeren und kleineren Verwaltungsbezirken
nach wichtigen Altersgruppen am 17. Mai 1939 [2])

Altersgruppen in Jahren	Lkr. Meißen			Lkr. Pirna insgesamt			Lkr. Pirna, Stadt Heidenau			Lkr. Pirna, Stadt Sebnitz			Lkr. Zittau		
	insgesamt	männlich	weiblich	insgesamt	männlich	weiblich	insgesamt	männlich	weiblich	insgesamt	männlich	weiblich	insgesamt	männlich	weiblich
unter 6	9 409	4 817	4 592	13 419	6 919	6 500	1 410	717	693	1 062	544	518	7 248	3 656	3 592
6 bis unter 10	5 413	2 704	2 709	7 541	3 828	3 713	680	363	317	564	290	274	4 236	2 135	2 101
10 „ „ 14	6 007	2 972	3 035	8 645	4 421	4 224	972	495	477	643	343	300	4 980	2 579	2 401
14 „ „ 16	3 472	1 675	1 797	4 553	2 285	2 268	482	264	218	357	176	181	2 955	1 580	1 375
16 „ „ 18	3 633	1 865	1 768	4 813	2 411	2 402	540	272	268	364	177	187	3 037	1 579	1 458
18 „ „ 20	3 395	1 709	1 686	4 755	2 184	2 571	622	271	351	426	152	274	2 637	1 199	1 438
20 „ „ 21	723	287	436	946	360	586	116	29	87	77	18	59	479	173	306
21 „ „ 25	3 155	1 062	2 093	4 096	1 302	2 794	581	167	414	353	93	260	2 274	716	1 558
25 „ „ 30	8 418	4 255	4 163	12 049	5 783	6 266	1 669	785	884	962	418	544	6 531	3 008	3 523
30 „ „ 35	8 779	4 566	4 213	13 048	6 563	6 485	1 823	891	932	1 062	500	562	7 726	3 846	3 880
35 „ „ 40	8 328	4 225	4 103	12 875	6 456	6 419	1 821	921	900	1 060	514	546	7 864	3 841	4 023
40 „ „ 45	6 777	3 090	3 687	10 525	4 892	5 633	1 450	697	753	952	415	537	6 620	2 990	3 630
45 „ „ 50	5 613	2 551	3 062	8 861	3 952	4 909	1 247	578	669	850	348	502	5 662	2 459	3 203
50 „ „ 55	5 260	2 358	2 902	8 262	3 650	4 612	1 058	476	582	866	394	472	5 210	2 330	2 880
55 „ „ 60	4 523	2 083	2 440	7 217	3 310	3 907	969	455	514	701	330	371	4 595	2 029	2 566
60 „ „ 65	4 472	2 139	2 333	7 155	3 352	3 803	953	450	503	670	311	359	4 411	2 068	2 343
65 und darüber	8 441	3 811	4 630	12 300	5 506	6 794	1 369	647	722	1 077	442	635	8 892	3 973	4 919
Summe	**95 818**	**46 169**	**49 649**	**141 060**	**67 174**	**73 886**	**17 762**	**8 478**	**9 284**	**12 046**	**5 485**	**6 581**	**85 357**	**40 161**	**45 196**

Altersgruppen in Jahren	Reg.-Bez. Leipzig			Stkr. Döbeln			Stkr. Leipzig			Stkr. Mittweida			Stkr. Wurzen		
	insgesamt	männlich	weiblich	insgesamt	männlich	weiblich	insgesamt	männlich	weiblich	insgesamt	männlich	weiblich	insgesamt	männlich	weiblich
unter 6	113 329	57 918	55 411	2 072	1 050	1 022	49 442	25 253	24 189	1 423	721	702	1 467	746	721
6 bis unter 10	65 153	33 238	31 915	1 182	608	574	27 671	14 205	13 466	843	415	428	851	419	432
10 „ „ 14	75 897	38 652	37 245	1 472	736	736	32 303	16 374	15 929	1 101	597	504	1 015	506	509
14 „ „ 16	38 353	19 122	19 231	823	417	406	16 064	7 954	8 110	520	286	234	559	291	268
16 „ „ 18	44 586	22 189	22 397	894	476	418	20 242	9 651	10 591	683	404	279	648	314	334
18 „ „ 20	46 419	20 815	25 604	777	244	533	22 867	9 721	13 146	723	365	358	590	213	377
20 „ „ 21	9 424	3 097	6 327	149	32	117	4 806	1 335	3 471	169	93	76	118	35	83
21 „ „ 25	48 030	17 347	30 683	856	269	587	25 079	8 875	16 204	657	296	361	650	252	398
25 „ „ 30	123 973	61 227	62 746	2 133	1 006	1 127	62 766	30 221	32 545	1 511	745	766	1 600	778	822
30 „ „ 35	133 288	66 439	66 849	2 265	1 130	1 135	67 991	32 737	35 254	1 707	820	887	1 693	844	849
35 „ „ 40	125 374	61 657	63 717	2 230	1 069	1 161	64 498	30 618	33 880	1 656	798	858	1 632	815	817
40 „ „ 45	107 556	48 452	59 104	1 921	860	1 061	57 932	25 322	32 610	1 449	609	840	1 467	632	835
45 „ „ 50	96 686	42 269	54 417	1 745	786	959	54 690	23 203	31 487	1 291	533	758	1 284	545	739
50 „ „ 55	90 178	40 984	49 194	1 567	663	904	52 034	23 461	28 573	1 113	464	649	1 276	590	686
55 „ „ 60	75 234	34 828	40 406	1 213	513	700	43 260	19 984	23 296	911	388	523	1 021	465	556
60 „ „ 65	69 533	33 084	36 449	1 152	533	619	39 335	18 602	20 733	1 034	460	574	951	490	461
65 und darüber	116 152	52 355	63 797	2 096	932	1 164	61 155	26 908	34 247	1 943	835	1 108	1 661	698	963
Summe	**1 379 165**	**653 673**	**725 492**	**24 547**	**11 324**	**13 223**	**702 155**	**324 424**	**377 731**	**18 734**	**8 829**	**9 905**	**18 433**	**8 633**	**9 850**

Altersgruppen in Jahren	Kreis Borna insgesamt			Kreis Borna, Stadt Borna			Lkr. Döbeln insgesamt			Lkr. Döbeln, Stadt Waldheim			Kreis Grimma insgesamt		
	insgesamt	männlich	weiblich	insgesamt	männlich	weiblich	insgesamt	männlich	weiblich	insgesamt	männlich	weiblich	insgesamt	männlich	weiblich
unter 6	9 742	4 982	4 760	1 497	775	722	8 953	4 590	4 363	873	433	440	10 262	5 240	5 022
6 bis unter 10	5 776	2 913	2 863	825	433	392	5 518	2 817	2 701	590	317	273	6 194	3 131	3 063
10 „ „ 14	6 728	3 385	3 343	959	492	467	6 504	3 247	3 257	630	309	321	6 996	3 536	3 460
14 „ „ 16	3 341	1 741	1 600	476	244	232	3 280	1 590	1 690	330	170	160	3 622	1 873	1 749
16 „ „ 18	3 593	1 939	1 654	494	268	226	3 688	1 893	1 795	370	177	193	3 784	1 998	1 786
18 „ „ 20	3 470	1 932	1 538	419	181	238	3 429	1 524	1 905	343	148	195	3 647	1 771	1 876
20 „ „ 21	722	343	379	99	34	65	668	247	421	58	12	46	737	312	425
21 „ „ 25	3 216	1 293	1 923	509	205	304	3 380	1 223	2 157	422	156	266	3 543	1 378	2 165
25 „ „ 30	8 537	4 565	3 972	1 196	566	630	8 866	4 491	4 375	1 204	653	551	9 278	4 797	4 481
30 „ „ 35	9 296	5 035	4 261	1 320	700	620	9 314	4 849	4 465	1 355	762	593	9 869	5 161	4 708
35 „ „ 40	8 474	4 470	4 004	1 311	658	653	9 116	4 616	4 500	1 330	776	554	9 202	4 698	4 504
40 „ „ 45	6 734	3 277	3 457	1 061	509	552	7 755	3 639	4 116	1 136	604	532	7 423	3 339	4 084
45 „ „ 50	5 783	2 707	3 076	954	444	510	6 313	2 874	3 439	1 005	521	484	6 196	2 872	3 324
50 „ „ 55	5 137	2 448	2 689	849	428	421	5 621	2 594	3 027	861	420	441	5 763	2 616	3 147
55 „ „ 60	4 377	2 107	2 270	675	322	353	4 961	2 243	2 718	807	393	414	4 888	2 293	2 595
60 „ „ 65	3 997	1 947	2 050	525	257	268	4 688	2 229	2 459	710	342	368	4 779	2 274	2 505
65 und darüber	7 186	3 366	3 820	936	399	537	9 225	4 274	4 951	1 146	560	586	8 830	4 121	4 709
Summe	**96 109**	**48 450**	**47 659**	**14 105**	**6 915**	**7 190**	**101 279**	**48 940**	**52 339**	**13 170**	**6 753**	**6 417**	**105 013**	**51 410**	**53 603**

Altersgruppen in Jahren	Kreis Grimma, Stadt Grimma			Lkr. Leipzig insgesamt			Lkr. Leipzig, Stadt Markkleeberg			Lkr. Leipzig, Stadt Taucha			Kreis Oschatz insgesamt		
	insgesamt	männlich	weiblich	insgesamt	männlich	weiblich	insgesamt	männlich	weiblich	insgesamt	männlich	weiblich	insgesamt	männlich	weiblich
unter 6	1 293	647	646	14 252	7 288	6 964	1 587	823	764	1 813	947	866	6 474	3 283	3 191
6 bis unter 10	719	368	351	7 585	3 872	3 713	828	402	426	877	431	446	3 747	1 927	1 820
10 „ „ 14	861	458	403	8 475	4 402	4 073	911	493	418	886	471	415	4 229	2 195	2 034
14 „ „ 16	459	244	215	4 243	2 123	2 120	450	223	227	481	269	212	2 127	1 062	1 065
16 „ „ 18	490	261	229	4 859	2 408	2 451	591	267	324	545	309	236	2 246	1 175	1 071
18 „ „ 20	436	181	255	5 148	2 403	2 745	624	236	388	500	236	264	2 071	964	1 107
20 „ „ 21	80	22	58	972	318	654	109	28	81	90	23	67	415	143	272
21 „ „ 25	572	241	331	5 177	1 817	3 360	596	200	396	572	185	387	2 159	870	1 289
25 „ „ 30	1 234	657	577	14 623	7 451	7 172	1 699	800	899	2 023	1 096	927	5 394	2 809	2 585
30 „ „ 35	1 235	599	636	15 427	7 959	7 468	1 810	861	949	1 945	1 052	893	5 412	2 720	2 692
35 „ „ 40	1 101	552	549	13 682	7 081	6 601	1 768	911	857	1 563	839	724	5 211	2 622	2 589
40 „ „ 45	907	389	518	10 570	5 122	5 448	1 395	637	758	1 109	557	552	4 470	2 055	2 415
45 „ „ 50	790	354	436	8 974	4 164	4 810	1 254	562	692	805	392	413	3 744	1 671	2 073
50 „ „ 55	687	306	381	8 070	3 872	4 198	1 118	514	604	689	350	339	3 344	1 447	1 897
55 „ „ 60	583	245	338	6 699	3 258	3 441	1 000	459	541	541	259	282	2 871	1 316	1 555
60 „ „ 65	623	258	365	6 047	2 992	3 055	911	434	477	470	235	235	2 733	1 269	1 464
65 und darüber	1 125	497	628	9 229	4 382	4 847	1 443	694	749	758	372	386	5 325	2 361	2 964
Summe	**13 195**	**6 279**	**6 916**	**144 032**	**70 912**	**73 120**	**18 094**	**8 544**	**9 550**	**15 667**	**8 023**	**7 644**	**61 972**	**29 889**	**32 083**

Noch: Übersicht 7. Die Ständige Bevölkerung[1]) im Deutschen Reich, sowie den Gemeinden mit 10 000 und mehr Einwohnern

Altersgruppen in Jahren	Kreis Oschatz, Stadt Oschatz			Kreis Rochlitz insgesamt			Kreis Rochlitz, Stadt Burgstädt			Reg.-Bez. Zwickau			Stkr. Aue		
	insgesamt	männlich	weiblich	insgesamt	männlich	weiblich	insgesamt	männlich	weiblich	insgesamt	männlich	weiblich	insgesamt	männlich	weiblich
unter 6	1 362	707	655	9 242	4 765	4 477	1 430	741	689	69 321	35 436	33 885	2 178	1 084	1 094
6 bis " 10	725	388	337	5 786	2 931	2 855	909	426	483	39 687	20 031	19 656	1 214	634	580
10 " " 14	838	468	370	7 074	3 674	3 400	1 133	607	526	48 512	24 546	23 966	1 569	780	789
14 " " 16	441	244	197	3 774	1 785	1 989	579	271	308	26 348	13 046	13 302	832	434	398
16 " " 18	470	247	223	3 949	1 931	2 018	558	251	307	29 477	14 254	15 223	959	481	478
18 " " 20	440	161	279	3 697	1 678	2 019	571	225	346	29 043	11 955	17 088	877	367	510
20 " " 21	93	24	69	668	239	429	93	22	71	5 182	1 528	3 654	159	49	110
21 " " 25	761	427	334	3 313	1 074	2 239	550	143	407	25 988	7 848	18 140	786	258	528
25 " " 30	1 428	784	644	9 265	4 364	4 901	1 582	711	871	74 542	34 324	40 218	2 124	934	1 190
30 " " 35	1 144	577	567	10 314	5 184	5 130	1 795	862	933	80 886	39 186	41 700	2 239	1 048	1 191
35 " " 40	1 123	531	592	9 673	4 870	4 803	1 732	840	892	78 562	37 881	40 681	2 393	1 157	1 236
40 " " 45	1 036	459	577	7 835	3 597	4 238	1 346	612	734	66 741	30 055	36 686	2 035	926	1 109
45 " " 50	835	386	449	6 666	2 914	3 752	1 292	545	747	58 275	25 114	33 161	1 772	744	1 028
50 " " 55	722	312	410	6 253	2 829	3 424	1 176	528	648	54 619	24 034	30 585	1 577	706	871
55 " " 60	616	281	335	5 013	2 261	2 752	860	380	480	46 361	20 802	25 559	1 327	603	724
60 " " 65	553	255	298	4 817	2 288	2 529	741	331	410	43 733	20 218	23 515	1 340	634	706
65 und darüber	1 108	460	648	9 502	4 478	5 024	1 559	708	851	76 703	34 218	42 485	2 054	949	1 105
Summe	13 635	6 711	6 984	106 841	50 862	55 979	17 906	8 203	9 703	853 980	394 476	459 504	25 435	11 788	13 647

Altersgruppen in Jahren	Stkr. Crimmitschau			Stkr. Plauen			Stkr. Reichenbach			Stkr. Werdau			Stkr. Zwickau		
	insgesamt	männlich	weiblich	insgesamt	männlich	weiblich	insgesamt	männlich	weiblich	insgesamt	männlich	weiblich	insgesamt	männlich	weiblich
unter 6	1 912	960	952	8 085	4 172	3 913	2 288	1 193	1 095	1 704	896	808	6 794	3 503	3 286
6 bis " 10	1 251	635	616	4 665	2 353	2 312	1 356	691	665	954	467	487	3 788	1 959	1 829
10 " " 14	1 467	746	721	5 423	2 738	2 685	1 764	875	889	1 199	591	608	4 628	2 365	2 263
14 " " 16	746	348	398	2 790	1 413	1 377	906	458	448	567	301	266	2 397	1 225	1 172
16 " " 18	863	395	468	3 211	1 554	1 657	1 039	474	565	737	347	390	2 878	1 443	1 435
18 " " 20	847	319	528	3 567	1 405	2 162	1 043	449	594	688	244	444	2 702	1 129	1 573
20 " " 21	133	32	101	652	189	463	174	54	120	122	26	96	564	157	4[illegible]
21 " " 25	752	169	583	3 779	1 284	2 495	844	245	599	648	169	479	2 733	872	1 861
25 " " 30	2 099	937	1 162	10 022	4 450	5 572	2 787	1 255	1 532	1 659	755	904	6 992	3 219	3 77[illegible]
30 " " 35	2 455	1 173	1 282	10 370	4 794	5 576	3 049	1 447	1 602	1 896	892	1 004	7 840	3 693	4 1[illegible]
35 " " 40	2 524	1 194	1 330	9 721	4 393	5 328	3 017	1 393	1 624	1 978	964	1 014	7 957	3 879	4 07[illegible]
40 " " 45	2 237	1 000	1 237	8 175	3 481	4 694	2 737	1 182	1 555	1 778	736	1 042	7 328	3 346	3 982
45 " " 50	1 927	806	1 121	7 922	3 219	4 703	2 150	933	1 217	1 640	738	902	6 191	2 724	3 467
50 " " 55	1 861	814	1 047	8 263	3 481	4 782	2 052	889	1 173	1 382	590	792	5 412	2 483	2 929
55 " " 60	1 541	673	868	7 487	3 339	4 148	1 691	726	965	1 176	512	664	4 536	2 057	2 479
60 " " 65	1 592	686	906	6 282	2 886	3 396	1 608	694	914	1 078	474	604	4 252	1 982	2 270
65 und darüber	3 018	1 287	1 731	9 142	3 814	5 328	3 166	1 421	1 745	2 148	956	1 192	7 407	3 315	4 092
Summe	27 225	12 174	15 051	109 556	48 985	60 591	31 681	14 379	17 302	21 354	9 658	11 696	84 399	39 356	45 043

Altersgruppen in Jahren	Kreis Auerbach insgesamt			Kreis Auerbach, Stadt Auerbach			Kreis Auerbach, Stadt Falkenstein			Kreis Auerbach, Stadt Rodewisch			Kreis Oelsnitz insgesamt		
	insgesamt	männlich	weiblich	insgesamt	männlich	weiblich	insgesamt	männlich	weiblich	insgesamt	männlich	weiblich	insgesamt	männlich	weiblich
unter 6	9 664	4 906	4 758	1 340	671	669	1 125	574	551	834	429	405	5 501	2 793	2 708
6 bis " 10	5 526	2 777	2 749	748	390	358	616	281	335	452	230	222	3 152	1 605	1 547
10 " " 14	6 953	3 449	3 504	1 008	506	502	726	359	367	574	288	286	3 863	1 922	1 941
14 " " 16	4 023	1 937	2 086	600	298	302	405	183	222	309	150	159	2 204	1 071	1 133
16 " " 18	4 600	2 089	2 511	712	298	414	512	235	277	363	160	203	2 398	1 111	1 287
18 " " 20	4 507	1 723	2 784	733	245	488	517	201	316	367	124	243	2 316	944	1 372
20 " " 21	732	194	538	132	35	97	85	20	65	77	11	66	358	104	254
21 " " 25	3 775	1 067	2 708	624	156	468	427	118	309	371	105	266	2 046	595	1 451
25 " " 30	11 525	5 193	6 332	1 702	734	968	1 326	583	743	1 049	457	592	5 866	2 595	3 271
30 " " 35	12257	5 891	6 366	1 687	783	904	1 427	667	760	1 194	578	616	6 808	3 304	3 504
35 " " 40	11 517	5 542	5 975	1 686	776	910	1 254	576	678	1 064	507	557	6 582	3 120	3 462
40 " " 45	9 325	4 136	5 189	1 325	573	752	1 008	430	578	908	391	517	5 301	2 444	2 857
45 " " 50	8 600	3 624	4 976	1 392	544	848	988	437	551	758	303	455	4 568	1 949	2 619
50 " " 55	8 264	3 685	4 579	1 330	621	709	1 101	476	625	781	348	433	4 303	1 897	2 406
55 " " 60	7 041	3 122	3 919	1 089	465	624	934	406	528	618	258	360	3 643	1 638	2 005
60 " " 65	6 428	2 984	3 444	990	476	514	804	370	434	550	254	296	3 815	1 775	2 040
65 und darüber	10 855	4 697	6 158	1 545	664	881	1 295	560	735	926	403	523	7 064	3 278	3 786
Summe	125 592	57 016	68 576	18 643	8 235	10 408	14 550	6 476	8 074	11 195	4 996	6 199	69 788	32 145	37 643

Altersgruppen in Jahren	Kreis Oelsnitz, Stadt Oelsnitz			Lkr. Plauen			Kreis Schwarzenberg insgesamt			Kreis Schwarzenberg, Stadt Schwarzenberg (Erzgeb.)			Lkr. Zwickau insgesamt		
	insgesamt	männlich	weiblich	insgesamt	männlich	weiblich	insgesamt	männlich	weiblich	insgesamt	männlich	weiblich	insgesamt	männlich	weiblich
unter 6	957	490	467	5 514	2 842	2 672	12 391	6 260	6 131	1 056	548	508	13 290	6 822	6 468
6 bis " 10	574	300	274	3 249	1 655	1 594	7 066	3 528	3 538	591	296	295	7 466	3 727	3 739
10 " " 14	801	379	422	3 759	1 892	1 867	8 721	4 479	4 242	785	420	365	9 166	4 709	4 457
14 " " 16	492	237	255	2 089	1 011	1 078	4 687	2 387	2 300	475	219	256	5 107	2 461	2 646
16 " " 18	558	257	301	2 273	1 120	1 153	4 868	2 412	2 456	509	258	251	5 651	2 828	2 823
18 " " 20	502	193	309	2 204	944	1 260	4 651	1 994	2 657	450	181	269	5 641	2 437	3 204
20 " " 21	76	18	58	386	137	249	839	262	577	82	28	54	1 063	324	739
21 " " 25	436	110	326	1 998	677	1 321	3 884	1 179	2 705	372	127	245	4 743	1 333	3 410
25 " " 30	1 225	503	722	6 051	2 928	3 123	11 359	5 339	6 020	1 022	462	560	14 058	6 719	7 339
30 " " 35	1 456	676	780	6 500	3 204	3 296	12 208	6 135	6 073	1 070	544	526	15 264	7 605	7 659
35 " " 40	1 540	694	846	6 020	3 006	3 014	11 910	5 833	6 077	1 105	517	588	14 943	7 400	7 543
40 " " 45	1 266	571	695	4 951	2 187	2 764	9 877	4 537	5 340	935	427	508	12 997	6 080	6 917
45 " " 50	1 079	437	642	4 190	1 836	2 354	8 396	3 706	4 690	885	414	471	10 919	4 835	6 084
50 " " 55	1 014	463	551	4 057	1 765	2 292	7 650	3 374	4 276	781	345	436	9 788	4 350	5 438
55 " " 60	824	359	465	3 508	1 582	1 926	6 283	2 837	3 446	675	319	356	8 128	3 713	4 415
60 " " 65	861	384	477	3 360	1 582	1 778	5 913	2 740	3 173	553	273	280	8 065	3 781	4 284
65 und darüber	1 635	787	848	6 277	2 838	3 439	10 528	4 681	5 847	906	407	499	15 044	6 982	8 062
Summe	15 293	6 858	8 438	66 386	31 206	35 180	131 231	61 683	69 548	12 252	5 785	6 467	161 333	76 106	85 227

[1]) und [2]) vgl. Anm. [1]) und [2]) auf Seite 112/113.

in den Reichsteilen, größeren und kleineren Verwaltungsbezirken nach wichtigen Altersgruppen am 17. Mai 1939[2])

Altersgruppen in Jahren	Lkr. Zwickau, Stadt Planitz			Lkr. Zwickau, Stadt Wilkau-Haßlau			Land Württemberg			Stkr. Heilbronn			Stkr. Stuttgart		
	insgesamt	männlich	weiblich	insgesamt	männlich	weiblich	insgesamt	männlich	weiblich	insgesamt	männlich	weiblich	insgesamt	männlich	weiblich
unter 6	1 650	884	766	970	493	477	299 883	152 757	147 126	7 454	3 822	3 632	36 924	18 938	17 986
6 bis unter 10	994	499	495	527	257	270	162 427	82 608	79 819	3 686	1 954	1 732	17 725	8 924	8 801
10 » » 14	1 284	680	604	737	376	361	174 916	88 367	86 549	4 171	2 084	2 087	18 653	9 375	9 278
14 » » 16	663	324	339	353	185	168	90 564	46 323	44 241	2 102	1 078	1 024	9 924	5 179	4 745
16 » » 18	781	402	379	459	232	227	97 981	49 421	48 560	2 502	1 197	1 305	12 789	6 065	6 724
18 » » 20	818	351	467	482	217	265	101 820	47 763	54 057	2 919	1 281	1 638	16 009	6 669	9 340
20 » » 21	149	31	118	101	32	69	23 997	8 603	15 394	685	219	466	4 089	1 062	3 027
21 » » 25	638	160	478	370	110	260	118 245	44 819	73 426	3 296	1 149	2 147	23 040	8 421	14 619
25 » » 30	1 799	859	940	1 169	525	644	282 494	143 490	139 004	7 538	3 642	3 896	52 979	26 110	26 869
30 » » 35	1 982	955	1 027	1 298	632	666	269 269	135 492	133 777	7 271	3 505	3 766	49 532	23 850	25 682
35 » » 40	2 172	1 069	1 103	1 261	622	639	234 744	116 364	118 380	6 295	3 074	3 221	41 650	19 950	21 700
40 » » 45	1 997	925	1 072	1 246	584	662	190 259	84 863	105 396	5 222	2 320	2 902	33 653	14 684	18 969
45 » » 50	1 692	751	941	1 048	462	586	161 087	69 125	91 962	4 444	1 956	2 488	30 198	12 800	17 398
50 » » 55	1 399	633	766	898	389	509	151 107	67 998	83 109	4 069	1 840	2 229	28 653	13 063	15 590
55 » » 60	1 124	502	622	668	288	380	144 646	67 452	77 194	3 828	1 816	2 012	25 888	12 308	13 580
60 » » 65	1 174	552	622	733	327	406	131 324	62 228	69 096	3 484	1 660	1 824	21 860	10 144	11 716
65 und darüber	2 197	1 022	1 175	1 409	640	769	216 622	99 073	117 549	5 248	2 362	2 886	30 780	13 494	17 286
Summe	**22 513**	**10 599**	**11 914**	**13 729**	**6 371**	**7 358**	**2 851 385**	**1 366 748**	**1 484 639**	**74 214**	**34 959**	**39 255**	**454 346**	**211 036**	**243 310**

Altersgruppen in Jahren	Stkr. Ulm			Kreis Aalen insgesamt			Kreis Aalen, Stadt Aalen			Kreis Backnang insgesamt			Kreis Backnang, Stadt Backnang		
	insgesamt	männlich	weiblich	insgesamt	männlich	weiblich	insgesamt	männlich	weiblich	insgesamt	männlich	weiblich	insgesamt	männlich	weiblich
unter 6	6 518	3 313	3 205	10 554	5 353	5 201	1 631	820	811	6 242	3 164	3 078	1 408	710	698
6 bis unter 10	2 894	1 454	1 440	5 930	3 031	2 899	886	434	452	3 617	1 828	1 789	679	335	344
10 » » 14	3 265	1 660	1 605	6 653	3 364	3 289	1 034	523	511	3 772	1 929	1 843	702	381	321
14 » » 16	1 766	917	849	3 382	1 772	1 610	541	287	254	1 915	1 003	912	413	250	163
16 » » 18	2 250	1 113	1 137	3 348	1 726	1 622	608	308	300	1 860	1 008	852	393	215	178
18 » » 20	2 499	1 022	1 477	3 239	1 819	1 420	637	322	315	1 805	895	910	373	157	216
20 » » 21	590	138	452	777	397	380	127	46	81	369	160	209	75	24	51
21 » » 25	3 623	1 531	2 092	3 218	1 393	1 825	676	256	420	1 732	631	1 101	436	151	285
25 » » 30	7 984	4 244	3 740	6 930	3 653	3 277	1 463	769	694	4 417	2 208	2 209	1 195	587	608
30 » » 35	6 747	3 365	3 382	6 372	3 245	3 127	1 280	648	632	4 556	2 358	2 198	1 120	586	534
35 » » 40	5 479	2 623	2 856	5 927	2 985	2 942	1 192	549	643	4 279	2 153	2 126	988	488	500
40 » » 45	4 730	2 073	2 657	5 106	2 294	2 812	1 058	469	589	3 424	1 567	1 857	722	306	416
45 » » 50	4 131	1 751	2 380	4 341	1 897	2 444	920	413	507	2 766	1 147	1 619	563	239	324
50 » » 55	3 911	1 737	2 174	4 138	1 879	2 259	847	397	450	2 508	1 130	1 378	514	232	282
55 » » 60	3 652	1 691	1 961	4 061	1 835	2 226	814	382	432	2 595	1 266	1 329	435	200	235
60 » » 65	3 340	1 624	1 716	3 789	1 811	1 978	800	368	432	2 475	1 229	1 246	475	226	249
65 und darüber	5 206	2 372	2 834	6 715	3 171	3 544	1 203	564	639	4 846	2 244	2 602	934	467	467
Summe	**68 585**	**32 628**	**35 957**	**84 480**	**41 625**	**42 855**	**15 717**	**7 555**	**8 162**	**53 178**	**25 920**	**27 258**	**11 425**	**5 554**	**5 871**

Altersgruppen in Jahren	Kreis Balingen insgesamt			Kreis Balingen, Stadt Ebingen			Kreis Balingen, Stadt Tailfingen			Kreis Biberach insgesamt			Kreis Biberach, Stadt Biberach an der Riß		
	insgesamt	männlich	weiblich	insgesamt	männlich	weiblich	insgesamt	männlich	weiblich	insgesamt	männlich	weiblich	insgesamt	männlich	weiblich
unter 6	7 522	3 920	3 602	1 366	735	631	1 274	638	636	8 674	4 410	4 264	1 088	558	530
6 bis unter 10	4 334	2 198	2 136	788	403	385	703	373	330	4 962	2 466	2 496	558	282	276
10 » » 14	4 448	2 189	2 259	838	421	417	623	311	312	5 361	2 745	2 616	600	289	311
14 » » 16	2 203	1 097	1 106	400	214	186	308	143	165	2 930	1 499	1 431	375	203	172
16 » » 18	2 418	1 194	1 224	478	227	251	354	171	183	2 835	1 484	1 351	410	197	213
18 » » 20	2 648	1 235	1 413	571	234	337	449	215	234	2 583	1 276	1 307	413	172	241
20 » » 21	587	224	363	120	39	81	101	34	67	646	279	367	92	22	70
21 » » 25	2 659	829	1 830	576	178	398	483	146	337	2 523	798	1 725	450	103	347
25 » » 30	7 125	3 466	3 659	1 482	642	840	1 346	630	716	6 003	2 984	3 019	1 037	485	552
30 » » 35	6 945	3 503	3 442	1 564	743	821	1 313	663	650	5 855	3 012	2 843	990	462	528
35 » » 40	5 860	2 920	2 940	1 315	625	690	979	493	486	5 514	2 726	2 788	909	408	501
40 » » 45	4 500	1 973	2 527	1 025	446	579	658	282	376	4 684	2 132	2 552	766	327	439
45 » » 50	3 635	1 566	2 069	850	345	505	520	226	294	4 116	1 785	2 331	716	301	415
50 » » 55	3 509	1 521	1 988	829	345	484	466	213	253	3 990	1 706	2 284	647	261	386
55 » » 60	3 398	1 548	1 850	759	336	423	483	218	265	3 862	1 817	2 045	683	285	398
60 » » 65	2 981	1 413	1 568	662	301	361	358	176	182	3 530	1 714	1 816	549	279	270
65 und darüber	5 462	2 433	3 029	1 061	439	622	573	259	314	6 075	2 886	3 189	931	394	537
Summe	**70 234**	**33 229**	**37 005**	**14 684**	**6 673**	**8 011**	**10 991**	**5 191**	**5 800**	**74 143**	**35 719**	**38 424**	**11 214**	**5 028**	**6 186**

Altersgruppen in Jahren	Kreis Böblingen insgesamt			Kreis Böblingen, Stadt Böblingen,			Kreis Böblingen, Gem. Vaihingen auf d. Fildern			Kreis Calw			Kreis Crailsheim		
	insgesamt	männlich	weiblich	insgesamt	männlich	weiblich	insgesamt	männlich	weiblich	insgesamt	männlich	weiblich	insgesamt	männlich	weiblich
unter 6	10 609	5 373	5 236	1 057	545	512	1 949	992	957	9 549	4 874	4 675	5 247	2 649	2 598
6 bis unter 10	5 472	2 735	2 737	521	267	254	788	379	409	5 718	2 900	2 818	3 038	1 580	1 458
10 » » 14	5 793	2 975	2 818	541	284	257	782	399	383	6 242	3 249	2 993	3 443	1 767	1 676
14 » » 16	2 751	1 370	1 381	272	136	136	423	202	221	3 178	1 605	1 573	1 940	1 040	900
16 » » 18	2 806	1 407	1 399	294	150	144	448	220	228	3 257	1 624	1 633	1 875	981	894
18 » » 20	3 142	1 500	1 642	373	191	182	555	221	334	3 101	1 443	1 658	1 741	899	842
20 » » 21	736	283	453	105	40	65	135	45	90	629	202	427	442	222	220
21 » » 25	4 273	1 851	2 422	789	490	299	956	413	543	2 861	897	1 964	1 854	843	1 011
25 » » 30	10 625	5 649	4 976	1 600	999	601	2 236	1 174	1 062	7 579	3 638	3 941	3 870	2 130	1 740
30 » » 35	9 737	5 081	4 706	1 156	627	529	2 121	1 080	1 041	7 638	3 772	3 866	3 617	1 870	1 747
35 » » 40	7 995	4 004	3 991	847	430	417	1 646	844	802	7 177	3 465	3 712	3 539	1 765	1 774
40 » » 45	6 140	2 823	3 317	680	324	356	1 218	577	641	5 998	2 547	3 451	3 078	1 406	1 672
45 » » 50	5 006	2 245	2 761	493	241	252	993	451	542	4 973	2 087	2 886	2 832	1 196	1 636
50 » » 55	4 234	1 923	2 311	409	194	215	788	379	409	4 559	2 017	2 542	2 798	1 264	1 534
55 » » 60	4 183	1 883	2 300	373	173	200	759	330	429	4 549	2 038	2 511	2 757	1 354	1 403
60 » » 65	3 852	1 798	2 054	367	174	193	664	330	334	4 312	2 022	2 290	2 590	1 280	1 310
65 und darüber	6 048	2 779	3 269	553	245	308	934	435	499	6 901	3 194	3 707	4 679	2 233	2 446
Summe	**93 452**	**45 679**	**47 773**	**10 430**	**5 510**	**4 920**	**17 395**	**8 471**	**8 924**	**88 221**	**41 574**	**46 647**	**49 340**	**24 479**	**24 861**

Noch: Übersicht 7. Die Ständige Bevölkerung[1]) im Deutschen Reich, sowie den Gemeinden mit 10 000 und mehr Einwohnern

Altersgruppen in Jahren	Kreis Ebingen			Kreis Eßlingen insgesamt			Kreis Eßlingen, Stadt Eßlingen am Neckar			Kreis Freudenstadt insgesamt			Kreis Freudenstadt, Stadt Freudenstadt		
	insgesamt	männlich	weiblich	insgesamt	männlich	weiblich	insgesamt	männlich	weiblich	insgesamt	männlich	weiblich	insgesamt	männlich	weiblich
unter 6	3 654	1 783	1 871	11 348	5 840	5 508	4 658	2 449	2 209	5 223	2 649	2 574	1 015	541	474
6 bis " 10	2 167	1 095	1 072	5 978	3 014	2 964	2 416	1 228	1 188	2 985	1 537	1 448	518	271	247
10 " " 14	2 472	1 321	1 151	6 511	3 373	3 138	2 644	1 380	1 264	3 262	1 588	1 674	623	307	316
14 " " 16	1 401	743	658	3 029	1 499	1 530	1 239	623	616	1 587	838	749	319	195	124
16 " " 18	1 431	791	640	3 514	1 738	1 776	1 508	736	772	1 579	825	754	374	185	189
18 " " 20	1 267	655	612	3 990	1 973	2 017	1 796	846	950	1 485	677	808	428	155	273
20 " " 21	279	135	144	1 019	365	654	473	146	327	355	140	215	98	29	69
21 " " 25	1 082	385	697	4 604	1 848	2 756	2 276	915	1 361	1 615	515	1 100	508	133	375
25 " " 30	2 576	1 324	1 252	11 192	5 905	5 287	5 321	2 799	2 522	3 756	1 797	1 959	1 029	454	575
30 " " 35	2 394	1 244	1 150	10 713	5 464	5 249	5 065	2 562	2 503	4 087	2 007	2 080	996	457	539
35 " " 40	2 352	1 156	1 196	9 118	4 558	4 560	4 322	2 141	2 181	3 734	1 805	1 929	870	385	485
40 " " 45	1 969	887	1 082	7 079	3 210	3 869	3 416	1 541	1 875	2 896	1 208	1 688	709	272	437
45 " " 50	1 690	712	978	5 713	2 473	3 240	2 830	1 243	1 587	2 518	1 073	1 445	681	273	408
50 " " 55	1 616	701	915	5 281	2 405	2 876	2 506	1 160	1 346	2 286	944	1 342	654	259	395
55 " " 60	1 600	734	866	5 122	2 436	2 686	2 495	1 206	1 289	2 283	1 011	1 272	620	263	357
60 " " 65	1 517	686	831	4 727	2 243	2 484	2 313	1 088	1 225	2 137	1 021	1 116	534	255	279
65 und darüber	2 956	1 302	1 654	7 172	3 305	3 867	3 454	1 595	1 859	3 608	1 688	1 920	808	342	466
Summe	32 423	15 654	16 769	106 110	51 649	54 461	48 732	23 658	25 074	45 396	21 323	24 073	10 784	4 776	6 008

Altersgruppen in Jahren	Kreis Friedrichshafen insgesamt			Kreis Friedrichshafen, Stadt Friedrichshafen			Kreis Gmünd insgesamt			Kreis Gmünd, Stadt Schwäbisch Gmünd			Kreis Göppingen insgesamt		
	insgesamt	männlich	weiblich	insgesamt	männlich	weiblich	insgesamt	männlich	weiblich	insgesamt	männlich	weiblich	insgesamt	männlich	weiblich
unter 6	5 726	2 900	2 826	2 492	1 294	1 198	6 273	3 179	3 094	1 759	895	864	12 050	6 163	5 887
6 bis " 10	2 464	1 226	1 238	966	503	463	3 675	1 910	1 765	982	516	466	6 372	3 248	3 124
10 " " 14	2 495	1 257	1 238	996	501	495	4 136	2 072	2 064	1 286	642	644	6 765	3 412	3 353
14 " " 16	1 594	871	723	662	384	278	2 261	1 087	1 174	756	336	420	3 481	1 754	1 727
16 " " 18	1 835	982	853	892	495	397	2 283	1 100	1 183	751	363	388	4 119	2 057	2 062
18 " " 20	1 951	1 053	898	1 010	577	433	2 284	996	1 288	828	336	492	4 420	2 115	2 305
20 " " 21	485	204	281	235	98	137	498	178	320	173	44	129	977	338	639
21 " " 25	2 869	1 343	1 526	1 604	806	798	2 381	865	1 516	973	363	610	4 954	1 891	3 063
25 " " 30	7 644	4 732	2 912	4 428	2 886	1 542	5 385	2 600	2 785	1 956	903	1 053	12 101	6 225	5 876
30 " " 35	5 818	3 397	2 421	3 113	1 861	1 252	5 005	2 379	2 626	1 768	771	997	11 863	6 021	5 842
35 " " 40	4 313	2 474	1 839	2 102	1 264	838	4 369	2 073	2 296	1 541	671	870	10 158	5 135	5 023
40 " " 45	3 075	1 490	1 585	1 502	735	767	3 638	1 552	2 086	1 354	528	826	8 161	3 651	4 510
45 " " 50	2 632	1 252	1 380	1 265	617	648	3 251	1 360	1 891	1 260	495	765	6 539	2 848	3 691
50 " " 55	2 350	1 144	1 206	1 089	574	515	2 942	1 205	1 737	1 146	449	697	6 358	2 866	3 492
55 " " 60	2 031	1 002	1 029	850	432	418	2 971	1 330	1 641	1 162	508	654	6 035	2 800	3 235
60 " " 65	1 783	940	843	637	339	298	2 900	1 351	1 549	1 152	527	625	5 607	2 570	3 037
65 und darüber	2 719	1 307	1 412	951	417	534	5 107	2 357	2 750	1 833	792	1 041	9 304	4 091	5 213
Summe	51 784	27 574	24 210	24 794	13 783	11 011	59 359	27 594	31 765	20 680	9 139	11 541	119 264	57 185	62 079

Altersgruppen in Jahren	Kreis Göppingen, Stadt Geislingen an der Steige			Kreis Göppingen, Stadt Göppingen			Kreis Hall insgesamt			Kreis Hall, Stadt Schwäbisch Hall			Kreis Heidenheim insgesamt		
	insgesamt	männlich	weiblich	insgesamt	männlich	weiblich	insgesamt	männlich	weiblich	insgesamt	männlich	weiblich	insgesamt	männlich	weiblich
unter 6	1 654	830	824	2 340	1 225	1 115	4 635	2 357	2 278	1 513	740	773	6 781	3 431	3 350
6 bis " 10	795	416	379	1 196	582	614	2 624	1 331	1 293	770	403	367	3 904	1 927	1 977
10 " " 14	883	471	412	1 340	680	660	2 803	1 426	1 377	776	392	384	4 116	2 056	2 060
14 " " 16	433	231	202	714	377	337	1 594	824	770	449	239	210	2 164	1 086	1 078
16 " " 18	549	282	267	919	472	447	1 627	868	759	493	234	259	2 318	1 220	1 098
18 " " 20	580	252	328	1 011	477	534	1 404	700	704	426	168	258	2 372	1 118	1 254
20 " " 21	117	41	76	243	62	181	328	135	193	99	26	73	458	166	292
21 " " 25	645	232	413	1 432	644	788	1 579	708	871	694	331	363	2 485	984	1 501
25 " " 30	1 823	968	855	2 964	1 564	1 400	3 635	1 950	1 685	1 523	843	680	5 894	2 980	2 914
30 " " 35	1 849	972	877	2 778	1 324	1 454	3 413	1 755	1 658	1 235	596	639	5 660	2 832	2 828
35 " " 40	1 558	821	737	2 482	1 206	1 276	3 125	1 621	1 504	1 170	592	578	5 040	2 508	2 532
40 " " 45	1 298	609	689	2 138	932	1 206	2 757	1 223	1 534	967	405	562	4 006	1 827	2 179
45 " " 50	1 056	464	592	1 717	757	960	2 421	1 068	1 353	816	335	481	3 386	1 454	1 932
50 " " 55	917	437	480	1 589	708	881	2 199	947	1 252	709	286	423	3 188	1 415	1 773
55 " " 60	883	431	452	1 510	708	802	2 169	995	1 174	684	276	408	3 108	1 389	1 719
60 " " 65	796	358	438	1 444	662	782	2 125	1 010	1 115	666	289	377	2 578	1 206	1 372
65 und darüber	1 450	648	802	2 284	999	1 285	3 945	1 750	2 195	1 216	443	773	4 823	2 096	2 727
Summe	17 282	8 463	8 633	28 101	13 379	14 722	42 383	20 668	21 715	14 206	6 598	7 608	62 281	29 695	32 586

Altersgruppen in Jahren	Kreis Heidenheim, Stadt Heidenheim			Lkr. Heilbronn			Kreis Horb			Kreis Künzelsau			Kreis Leonberg		
	insgesamt	männlich	weiblich	insgesamt	männlich	weiblich	insgesamt	männlich	weiblich	insgesamt	männlich	weiblich	insgesamt	männlich	weiblich
unter 6	2 679	1 373	1 306	11 851	6 059	5 792	4 210	2 090	2 120	2 469	1 253	1 216	5 186	2 644	2 542
6 bis " 10	1 464	721	743	6 548	3 345	3 203	2 396	1 308	1 088	1 480	765	715	2 858	1 448	1 410
10 " " 14	1 576	793	783	7 217	3 562	3 655	2 627	1 330	1 297	1 528	788	740	3 056	1 529	1 527
14 " " 16	823	430	393	3 835	1 872	1 963	1 174	593	581	858	458	400	1 489	756	733
16 " " 18	999	550	449	3 702	1 898	1 804	1 131	534	597	877	437	440	1 542	795	747
18 " " 20	1 058	487	571	3 691	1 829	1 862	1 073	527	546	732	380	352	1 596	766	830
20 " " 21	195	54	141	807	331	476	279	99	180	174	84	90	315	121	194
21 " " 25	1 273	540	733	3 718	1 400	2 318	1 267	511	756	703	268	435	1 745	643	1 102
25 " " 30	2 972	1 516	1 456	9 319	4 790	4 529	2 959	1 555	1 404	1 611	848	763	4 468	2 274	2 194
30 " " 35	2 740	1 353	1 387	9 474	4 879	4 595	2 798	1 399	1 399	1 635	842	793	4 405	2 222	2 183
35 " " 40	2 436	1 211	1 225	8 645	4 403	4 242	2 659	1 272	1 387	1 554	789	765	3 861	2 019	1 842
40 " " 45	1 868	860	1 008	7 101	3 274	3 827	2 317	1 015	1 302	1 389	609	780	2 904	1 351	1 553
45 " " 50	1 531	673	858	5 577	2 331	3 246	1 890	802	1 088	1 247	569	678	2 296	946	1 350
50 " " 55	1 367	605	762	5 286	2 442	2 844	1 768	780	988	1 156	534	622	2 176	987	1 189
55 " " 60	1 285	585	700	5 319	2 469	2 850	1 733	781	952	1 214	569	645	1 996	919	1 077
60 " " 65	1 056	511	545	4 976	2 358	2 618	1 622	761	861	1 067	483	584	2 032	914	1 118
65 und darüber	1 856	782	1 074	8 460	3 937	4 523	2 807	1 264	1 543	1 989	949	1 040	3 109	1 413	1 696
Summe	27 178	13 044	14 134	105 526	51 179	54 347	34 710	16 621	18 089	21 683	10 625	11 058	45 034	21 747	23 287

[1]) und [2]) vgl. Anm. [1]) und [2]) auf Seite 112/113.

in den Reichsteilen, größeren und kleineren Verwaltungsbezirken nach wichtigen Altersgruppen am 17. Mai 1939[2])

Altersgruppen in Jahren	Kreis Ludwigsburg insgesamt			Kreis Ludwigsburg, Stadt Kornwestheim			Kreis Ludwigsburg, Stadt Ludwigsburg			Kreis Mergentheim			Kreis Münsingen		
	insgesamt	männlich	weiblich	insgesamt	männlich	weiblich	insgesamt	männlich	weiblich	insgesamt	männlich	weiblich	insgesamt	männlich	weiblich
unter 6	14 324	7 322	7 002	1 326	685	641	3 958	2 053	1 905	3 223	1 672	1 551	3 739	1 908	1 831
6 bis unter 10	7 346	3 791	3 555	628	318	310	1 888	987	901	1 866	945	921	2 206	1 135	1 071
10 » » 14	7 745	3 875	3 870	644	318	326	1 892	984	908	2 058	1 021	1 037	2 343	1 173	1 170
14 » » 16	3 958	1 961	1 997	394	210	184	963	458	505	1 193	665	528	1 199	559	640
16 » » 18	4 501	2 144	2 357	498	249	249	1 193	561	632	1 194	610	584	1 074	521	553
18 » » 20	4 641	2 010	2 631	481	214	267	1 294	494	800	1 094	482	612	1 092	529	563
20 » » 21	1 130	357	773	127	40	87	378	100	278	300	141	159	245	107	138
21 » » 25	6 295	2 607	3 688	876	414	462	2 357	1 079	1 278	1 101	383	718	1 070	420	650
25 » » 30	14 777	7 722	7 055	1 788	986	802	4 803	2 512	2 291	2 570	1 314	1 256	2 614	1 302	1 312
30 » » 35	13 583	6 994	6 589	1 464	799	665	4 090	2 071	2 019	2 441	1 294	1 147	2 632	1 331	1 301
35 » » 40	11 391	5 836	5 555	1 123	581	542	3 338	1 676	1 662	2 228	1 080	1 148	2 458	1 251	1 207
40 » » 45	8 941	4 152	4 789	882	409	473	2 566	1 188	1 378	1 888	884	1 004	1 999	915	1 084
45 » » 50	7 392	3 275	4 117	821	370	451	2 222	1 009	1 213	1 718	701	1 017	1 731	761	970
50 » » 55	6 733	3 174	3 559	746	392	354	1 906	895	1 011	1 685	761	924	1 658	757	901
55 » » 60	6 207	3 038	3 169	549	292	257	1 765	852	913	1 635	758	877	1 652	752	900
60 » » 65	5 535	2 735	2 800	416	208	208	1 475	721	754	1 494	682	812	1 562	743	819
65 und darüber	8 690	4 041	4 649	451	206	245	2 229	1 007	1 222	2 734	1 286	1 448	2 965	1 380	1 585
Summe	**133 189**	**65 034**	**68 155**	**13 214**	**6 691**	**6 523**	**38 317**	**18 847**	**19 670**	**30 422**	**14 679**	**15 743**	**32 239**	**15 544**	**16 695**

Altersgruppen in Jahren	Kreis Nürtingen insgesamt			Kreis Nürtingen, Stadt Kirchheim unter Teck			Kreis Nürtingen, Stadt Nürtingen			Kreis Öhringen			Kreis Ravensburg insgesamt		
	insgesamt	männlich	weiblich	insgesamt	männlich	weiblich	insgesamt	männlich	weiblich	insgesamt	männlich	weiblich	insgesamt	männlich	weiblich
unter 6	8 006	4 046	3 960	1 328	662	666	1 062	547	515	3 282	1 686	1 596	8 624	4 403	4 221
6 bis unter 10	4 505	2 310	2 195	700	369	331	602	312	290	1 922	943	979	4 621	2 347	2 274
10 » » 14	4 970	2 541	2 429	788	403	385	725	380	345	2 099	1 104	995	5 188	2 601	2 587
14 » » 16	2 397	1 224	1 173	373	184	189	356	215	141	1 171	610	561	2 824	1 540	1 284
16 » » 18	2 635	1 318	1 317	445	224	221	426	212	214	1 178	641	537	2 951	1 538	1 413
18 » » 20	2 769	1 218	1 551	541	212	329	395	159	236	1 073	587	486	2 705	1 400	1 305
20 » » 21	593	184	409	125	27	98	82	17	65	230	112	118	664	244	420
21 » » 25	2 583	820	1 763	501	130	371	385	119	266	859	342	517	2 979	1 111	1 868
25 » » 30	6 910	3 465	3 445	1 292	633	659	1 034	511	523	2 354	1 250	1 104	6 982	3 522	3 460
30 » » 35	6 725	3 366	3 359	1 152	551	601	956	473	483	2 366	1 275	1 091	6 771	3 483	3 288
35 » » 40	5 890	2 794	3 096	1 035	487	548	867	375	492	2 364	1 202	1 162	5 984	3 002	2 982
40 » » 45	4 703	2 045	2 658	855	376	479	683	297	386	2 084	949	1 135	5 040	2 222	2 818
45 » » 50	3 878	1 642	2 236	724	302	422	591	249	342	1 674	781	893	4 309	1 885	2 424
50 » » 55	3 732	1 676	2 056	710	309	401	568	244	324	1 646	759	887	3 996	1 852	2 144
55 » » 60	3 689	1 692	1 997	733	351	382	514	227	287	1 620	776	844	3 762	1 799	1 963
60 » » 65	3 453	1 605	1 848	672	312	360	481	227	254	1 484	754	730	3 471	1 725	1 746
65 und darüber	5 898	2 559	3 339	1 091	427	664	805	350	455	2 801	1 317	1 484	5 508	2 614	2 894
Summe	**73 336**	**34 505**	**38 831**	**13 065**	**5 959**	**7 106**	**10 532**	**4 914**	**5 618**	**30 207**	**15 088**	**15 119**	**76 379**	**37 288**	**39 091**

Altersgruppen in Jahren	Kreis Ravensburg, Stadt Ravensburg			Kreis Reutlingen insgesamt			Kreis Reutlingen, Stadt Reutlingen			Kreis Rottweil insgesamt			Kreis Rottweil, Stadt Rottweil		
	insgesamt	männlich	weiblich	insgesamt	männlich	weiblich	insgesamt	männlich	weiblich	insgesamt	männlich	weiblich	insgesamt	männlich	weiblich
unter 6	3 365	1 729	1 636	10 703	5 458	5 245	3 456	1 745	1 711	9 931	4 958	4 973	1 178	566	612
6 bis unter 10	1 684	835	849	5 812	3 010	2 802	1 826	930	896	5 493	2 791	2 702	593	308	285
10 » » 14	1 911	948	963	6 076	3 096	2 980	1 928	976	952	5 984	2 991	2 993	696	337	359
14 » » 16	1 020	582	438	3 138	1 585	1 553	1 024	531	493	3 013	1 587	1 426	390	231	159
16 » » 18	1 118	573	545	3 585	1 773	1 812	1 249	614	635	3 261	1 769	1 492	540	342	198
18 » » 20	1 091	520	571	3 826	1 647	2 179	1 408	564	844	3 378	1 618	1 760	452	198	254
20 » » 21	273	76	197	825	227	598	348	96	252	845	298	547	111	37	74
21 » » 25	1 338	481	857	3 916	1 237	2 679	1 668	542	1 126	4 191	1 522	2 669	544	179	365
25 » » 30	3 243	1 622	1 621	9 914	4 753	5 161	3 743	1 784	1 959	10 347	5 321	5 026	1 349	638	711
30 » » 35	3 045	1 485	1 560	9 982	4 750	5 232	3 715	1 723	1 992	9 622	4 908	4 714	1 228	590	638
35 » » 40	2 528	1 182	1 346	8 377	3 985	4 392	3 091	1 422	1 669	8 325	4 242	4 083	1 089	510	579
40 » » 45	2 129	921	1 208	6 776	2 917	3 859	2 617	1 111	1 506	6 668	2 976	3 692	906	352	554
45 » » 50	1 777	776	1 001	5 438	2 211	3 227	2 160	886	1 274	5 578	2 459	3 119	855	345	510
50 » » 55	1 606	726	880	5 409	2 390	3 019	2 079	941	1 138	4 940	2 273	2 667	698	300	398
55 » » 60	1 465	647	818	5 218	2 322	2 896	2 040	938	1 102	4 562	2 193	2 369	697	315	382
60 » » 65	1 397	657	740	4 774	2 171	2 603	1 837	813	1 024	4 188	1 986	2 202	586	260	326
65 und darüber	2 179	965	1 214	8 306	3 675	4 631	3 232	1 415	1 817	6 659	3 309	3 350	911	411	500
Summe	**31 169**	**14 725**	**16 444**	**102 075**	**47 207**	**54 868**	**37 421**	**17 031**	**20 390**	**96 985**	**47 201**	**49 784**	**12 823**	**5 919**	**6 904**

Altersgruppen in Jahren	Kreis Rottweil, Stadt Schramberg			Kreis Rottweil, Stadt Schwenningen am Neckar			Kreis Saulgau			Kreis Tübingen insgesamt			Kreis Tübingen, Stadt Tübingen		
	insgesamt	männlich	weiblich	insgesamt	männlich	weiblich	insgesamt	männlich	weiblich	insgesamt	männlich	weiblich	insgesamt	männlich	weiblich
unter 6	1 389	683	706	1 784	924	860	5 787	2 909	2 878	8 975	4 638	4 337	2 715	1 394	1 321
6 bis unter 10	792	399	393	1 137	589	548	3 431	1 736	1 695	5 016	2 551	2 465	1 385	712	673
10 » » 14	941	447	494	1 163	608	555	3 654	1 833	1 821	5 481	2 762	2 719	1 532	780	752
14 » » 16	512	252	260	546	311	235	1 999	1 028	971	2 578	1 272	1 306	762	393	369
16 » » 18	545	276	269	630	333	297	2 016	1 054	962	2 734	1 370	1 364	906	399	507
18 » » 20	637	274	363	682	308	374	1 803	943	860	2 977	1 343	1 634	1 146	436	710
20 » » 21	159	42	117	181	78	103	433	184	249	792	309	483	417	176	241
21 » » 25	800	249	551	883	296	587	1 624	623	1 001	4 167	1 948	2 219	2 308	1 319	989
25 » » 30	1 722	812	910	2 394	1 119	1 275	3 872	1 876	1 996	8 042	3 964	4 078	3 283	1 679	1 604
30 » » 35	1 559	752	807	2 508	1 224	1 284	3 856	1 982	1 874	7 462	3 678	3 784	2 636	1 195	1 441
35 » » 40	1 378	696	682	2 228	1 129	1 099	3 734	1 861	1 873	6 182	2 952	3 230	2 004	938	1 066
40 » » 45	1 192	498	694	1 663	796	867	3 220	1 433	1 787	5 047	2 155	2 892	1 647	677	970
45 » » 50	918	390	528	1 491	717	774	2 811	1 172	1 639	4 186	1 690	2 496	1 492	578	914
50 » » 55	878	394	484	1 248	597	651	2 749	1 185	1 564	4 075	1 703	2 372	1 414	558	856
55 » » 60	825	367	458	1 014	515	499	2 695	1 225	1 470	4 038	1 807	2 231	1 374	578	796
60 » » 65	703	330	373	904	445	459	2 568	1 242	1 326	3 802	1 717	2 085	1 278	566	712
65 und darüber	1 060	526	534	1 359	695	664	4 669	2 177	2 492	6 585	2 927	3 658	2 160	913	1 247
Summe	**16 010**	**7 387**	**8 623**	**21 815**	**10 684**	**11 131**	**50 921**	**24 463**	**26 458**	**82 139**	**38 786**	**43 353**	**28 459**	**13 291**	**15 168**

Noch: Übersicht 7. Die Ständige Bevölkerung[1]) im Deutschen Reich, sowie den Gemeinden mit 10 000 und mehr Einwohnern

Altersgruppen in Jahren	Kreis Tuttlingen insgesamt			Kreis Tuttlingen, Stadt Tuttlingen			Lkr. Ulm			Kreis Vaihingen			Kreis Waiblingen insgesamt		
	insgesamt	männlich	weiblich	insgesamt	männlich	weiblich	insgesamt	männlich	weiblich	insgesamt	männlich	weiblich	insgesamt	männlich	weiblich
unter 6	5 865	3 027	2 838	1 620	833	787	6 475	3 266	3 209	5 072	2 530	2 542	11 470	5 875	5 595
6 bis " 10	3 228	1 607	1 621	891	452	439	3 812	1 890	1 922	3 079	1 551	1 528	5 948	3 118	2 830
10 " " 14	3 558	1 802	1 756	930	463	467	3 869	1 993	1 876	3 263	1 629	1 634	6 290	3 143	3 147
14 " " 16	1 813	900	913	460	227	233	1 972	972	1 000	1 626	838	788	3 093	1 567	1 526
16 " " 18	1 864	967	897	539	280	259	2 091	1 069	1 022	1 615	844	771	3 412	1 749	1 663
18 " " 20	1 881	890	991	615	277	338	1 934	936	998	1 588	802	786	3 304	1 668	1 636
20 " " 21	433	160	273	133	42	91	457	192	265	328	110	218	744	279	465
21 " " 25	1 996	641	1 355	661	206	455	1 915	765	1 150	1 421	470	951	3 947	1 404	2 543
25 " " 30	5 253	2 581	2 672	1 794	865	929	4 577	2 395	2 182	3 853	1 937	1 916	10 098	5 006	5 092
30 " " 35	5 226	2 634	2 592	1 749	842	907	4 472	2 347	2 125	4 071	2 054	2 017	9 965	5 108	4 857
35 " " 40	4 753	2 303	2 450	1 599	749	850	4 018	2 065	1 953	3 865	1 964	1 901	8 360	4 187	4 173
40 " " 45	3 840	1 713	2 127	1 366	605	761	3 174	1 465	1 709	3 230	1 473	1 757	6 462	2 922	3 540
45 " " 50	3 193	1 403	1 790	1 182	531	651	2 781	1 181	1 600	2 617	1 135	1 482	5 363	2 277	3 086
50 " " 55	2 884	1 309	1 575	1 009	473	536	2 544	1 129	1 415	2 397	1 066	1 331	5 045	2 289	2 756
55 " " 60	2 744	1 289	1 455	980	460	520	2 413	1 124	1 289	2 382	1 138	1 244	4 960	2 263	2 697
60 " " 65	2 559	1 256	1 303	869	428	441	2 128	995	1 133	2 187	1 078	1 109	4 400	2 099	2 301
65 und darüber	4 557	2 179	2 378	1 611	752	859	4 210	1 940	2 270	3 736	1 801	1 935	7 396	3 291	4 105
Summe	55 047	26 661	28 986	18 008	8 485	9 523	52 842	25 724	27 118	46 330	22 420	23 910	100 257	48 245	52 012

Altersgruppen in Jahren	Kreis Waiblingen, Stadt Fellbach			Kreis Waiblingen, Stadt Waiblingen			Kreis Wangen			Land Baden			Landeskom.-Bez. Konstanz		
	insgesamt	männlich	weiblich	insgesamt	männlich	weiblich	insgesamt	männlich	weiblich	insgesamt	männlich	weiblich	insgesamt	männlich	weiblich
unter 6	1 690	848	842	1 376	714	662	5 708	2 895	2 813	257 070	130 635	126 435	41 245	21 057	20 188
6 bis " 10	711	357	354	568	294	274	3 315	1 659	1 656	148 853	75 559	73 294	23 734	12 019	11 715
10 " " 14	675	336	339	575	282	293	3 549	1 752	1 797	164 908	83 162	81 836	25 265	12 822	12 443
14 " " 16	384	180	204	290	146	144	2 032	1 074	958	86 689	43 835	42 854	13 799	7 023	6 776
16 " " 18	436	233	203	312	152	160	1 972	1 010	962	90 985	45 510	45 475	14 119	7 170	6 949
18 " " 20	495	237	258	345	153	192	1 804	862	942	85 186	38 822	46 364	12 950	6 319	6 631
20 " " 21	117	32	85	84	24	60	454	217	237	17 974	6 425	11 549	2 651	988	1 663
21 " " 25	660	234	426	498	171	327	2 100	822	1 278	87 886	31 640	56 246	13 168	5 002	8 166
25 " " 30	1 843	904	939	1 243	622	621	4 741	2 378	2 363	216 039	104 921	111 118	33 960	17 207	16 753
30 " " 35	1 738	899	839	1 213	594	619	4 510	2 286	2 224	224 714	110 182	114 532	34 479	17 695	16 784
35 " " 40	1 371	705	666	951	468	483	4 172	2 162	2 010	204 055	99 474	104 581	30 818	15 758	15 060
40 " " 45	945	442	503	634	297	337	3 360	1 526	1 834	166 640	73 575	93 065	24 545	11 148	13 397
45 " " 50	763	325	438	547	231	316	2 816	1 234	1 582	142 861	61 560	81 301	20 667	9 113	11 554
50 " " 55	784	376	408	582	271	311	2 639	1 225	1 414	133 326	59 851	73 475	19 433	8 838	10 595
55 " " 60	789	362	427	546	253	293	2 715	1 285	1 430	127 752	59 683	68 069	18 444	8 727	9 717
60 " " 65	636	290	346	461	214	247	2 435	1 202	1 233	116 352	55 915	60 437	16 832	8 123	8 709
65 und darüber	951	426	525	600	268	332	3 949	1 950	1 999	185 943	87 130	98 813	27 968	13 178	14 790
Summe	14 988	7 186	7 802	10 825	5 154	5 671	52 271	25 539	26 732	2 457 323	1 167 879	1 289 444	374 077	182 187	191 890

Altersgruppen in Jahren	Stkr. Konstanz			Kreis Donaueschingen			Lkr. Konstanz insgesamt			Lkr. Konstanz, Stadt Singen (Hohentwiel)			Kreis Säckingen		
	insgesamt	männlich	weiblich	insgesamt	männlich	weiblich	insgesamt	männlich	weiblich	insgesamt	männlich	weiblich	insgesamt	männlich	weiblich
unter 6	3 226	1 626	1 600	5 449	2 683	2 766	7 497	3 845	3 652	1 973	1 007	966	5 035	2 623	2 412
6 bis " 10	1 707	856	851	3 171	1 657	1 514	4 388	2 143	2 245	1 158	554	604	3 082	1 603	1 479
10 " " 14	1 868	932	936	3 517	1 836	1 681	4 379	2 215	2 164	1 141	597	544	2 981	1 521	1 460
14 " " 16	991	514	477	1 991	1 058	933	2 240	1 133	1 107	491	252	239	1 602	813	789
16 " " 18	1 191	570	621	1 926	1 041	885	2 435	1 240	1 195	596	306	290	1 546	780	766
18 " " 20	1 202	499	703	1 649	863	786	2 356	1 072	1 284	621	271	350	1 460	668	792
20 " " 21	250	74	176	335	130	205	472	147	325	152	38	114	276	106	170
21 " " 25	1 544	616	928	1 706	742	964	2 469	881	1 588	706	236	470	1 287	427	860
25 " " 30	3 507	1 653	1 854	4 494	2 506	1 988	6 247	3 070	3 177	1 770	863	907	3 657	1 801	1 856
30 " " 35	3 534	1 622	1 912	4 258	2 297	1 961	6 776	3 522	3 254	1 979	1 015	964	4 115	2 119	1 996
35 " " 40	2 888	1 299	1 589	4 020	2 137	1 883	5 764	2 937	2 827	1 670	840	830	3 878	2 015	1 863
40 " " 45	2 443	999	1 444	3 298	1 562	1 736	4 534	2 071	2 463	1 341	631	710	2 944	1 348	1 596
45 " " 50	2 238	909	1 329	2 693	1 210	1 483	3 908	1 719	2 189	1 102	506	596	2 285	1 037	1 248
50 " " 55	2 268	925	1 343	2 444	1 134	1 310	3 688	1 736	1 952	1 006	514	492	2 083	900	1 183
55 " " 60	2 194	957	1 237	2 313	1 116	1 197	3 455	1 655	1 800	869	424	445	1 940	905	1 035
60 " " 65	1 945	937	1 008	2 164	1 054	1 110	2 922	1 425	1 497	697	354	343	1 877	884	993
65 und darüber	2 895	1 305	1 590	4 044	1 965	2 079	4 618	2 141	2 477	824	404	420	3 360	1 579	1 781
Summe	35 861	16 293	19 598	49 472	24 991	24 481	68 143	32 952	35 196	18 093	8 812	9 284	43 408	21 129	22 279

Altersgruppen in Jahren	Kreis Stockach			Kreis Überlingen			Kreis Villingen insgesamt			Kreis Villingen, Stadt Villingen im Schwarzwald			Kreis Waldshut		
	insgesamt	männlich	weiblich	insgesamt	männlich	weiblich	insgesamt	männlich	weiblich	insgesamt	männlich	weiblich	insgesamt	männlich	weiblich
unter 6	4 075	2 105	1 970	4 722	2 414	2 308	5 790	3 011	2 779	1 889	1 005	884	5 451	2 750	2 701
6 bis " 10	2 465	1 254	1 211	2 586	1 323	1 263	3 211	1 597	1 614	904	457	447	3 124	1 586	1 538
10 " " 14	2 717	1 352	1 365	2 908	1 492	1 416	3 594	1 816	1 778	956	471	485	3 301	1 658	1 643
14 " " 16	1 363	654	709	1 730	876	854	2 023	1 084	939	528	268	260	1 859	891	968
16 " " 18	1 415	705	710	1 766	908	858	2 017	986	1 031	603	289	314	1 823	940	883
18 " " 20	1 445	844	601	1 489	742	747	1 853	852	1 001	536	209	327	1 496	779	717
20 " " 21	256	118	138	344	154	190	398	124	274	128	33	95	320	135	185
21 " " 25	1 087	461	626	1 600	625	975	2 031	731	1 300	830	350	480	1 444	519	925
25 " " 30	2 906	1 505	1 401	4 033	2 156	1 877	5 315	2 637	2 678	1 962	1 006	956	3 801	1 879	1 922
30 " " 35	2 849	1 466	1 383	3 786	2 022	1 764	4 962	2 479	2 483	1 652	804	848	4 199	2 168	2 031
35 " " 40	2 840	1 424	1 416	3 280	1 723	1 557	4 446	2 280	2 166	1 444	719	725	3 702	1 943	1 759
40 " " 45	2 255	1 053	1 202	2 636	1 147	1 489	3 513	1 588	1 925	1 208	555	653	2 922	1 380	1 542
45 " " 50	1 962	872	1 090	2 297	1 020	1 277	2 790	1 233	1 557	932	427	505	2 494	1 113	1 381
50 " " 55	1 877	862	1 015	2 247	1 063	1 184	2 469	1 119	1 350	884	413	471	2 357	1 099	1 258
55 " " 60	1 767	875	892	2 106	986	1 120	2 465	1 178	1 287	799	385	414	2 204	1 055	1 149
60 " " 65	1 552	734	818	2 057	1 000	1 057	2 258	1 100	1 158	780	397	383	2 057	989	1 068
65 und darüber	2 902	1 346	1 556	3 523	1 691	1 832	3 395	1 631	1 764	964	454	510	3 231	1 520	1 711
Summe	35 733	17 630	18 103	43 110	21 342	21 768	52 530	25 446	27 084	16 999	8 242	8 757	45 785	22 404	23 381

[1]) und [2]) vgl. Anm. [1]) und [2]) auf Seite 112/113.

in den Reichsteilen, größeren und kleineren Verwaltungsbezirken nach wichtigen Altersgruppen am 17. Mai 1939[2])

Altersgruppen in Jahren	Landeskom.-Bez. Freiburg			Stkr. Freiburg			Kreis Emmendingen			Lkr. Freiburg			Kreis Kehl insgesamt		
	insgesamt	männlich	weiblich	insgesamt	männlich	weiblich	insgesamt	männlich	weiblich	insgesamt	männlich	weiblich	insgesamt	männlich	weiblich
unter 6	69 771	35 410	34 361	9 360	4 807	4 553	9 143	4 646	4 497	7 221	3 662	3 559	4 962	2 497	2 465
6 bis " 10	40 554	20 628	19 926	4 985	2 564	2 421	5 717	2 905	2 812	4 404	2 199	2 205	2 641	1 321	1 320
10 " " 14	43 217	21 675	21 542	5 442	2 817	2 625	5 732	2 876	2 856	4 265	2 141	2 124	2 838	1 402	1 436
14 " " 16	22 347	11 278	11 069	3 040	1 520	1 520	2 976	1 557	1 419	2 209	1 111	1 098	1 537	739	798
16 " " 18	23 854	11 910	11 944	3 689	1 824	1 865	3 108	1 554	1 554	2 196	1 148	1 048	1 569	815	754
18 " " 20	22 027	10 187	11 840	3 765	1 521	2 244	2 826	1 346	1 480	1 986	1 056	930	1 500	726	774
20 " " 21	4 767	1 796	2 971	1 087	406	681	563	240	323	413	190	223	291	111	180
21 " " 25	22 912	8 468	14 444	5 603	2 486	3 117	2 559	819	1 740	1 771	629	1 142	1 406	541	865
25 " " 30	54 908	26 797	28 111	10 461	4 955	5 506	6 820	3 285	3 535	4 830	2 505	2 325	3 823	1 955	1 868
30 " " 35	57 581	28 316	29 265	10 421	4 769	5 652	7 146	3 563	3 583	5 011	2 582	2 429	4 105	2 082	2 023
35 " " 40	51 965	25 421	26 544	8 818	4 005	4 813	6 510	3 161	3 349	4 424	2 244	2 180	3 931	1 988	1 943
40 " " 45	41 868	18 385	23 483	7 312	3 005	4 307	5 152	2 298	2 854	3 449	1 566	1 883	3 213	1 447	1 766
45 " " 50	36 051	15 435	20 616	6 730	2 729	4 001	4 320	1 847	2 473	2 928	1 295	1 633	2 706	1 194	1 512
50 " " 55	33 961	15 077	18 884	6 237	2 592	3 645	4 147	1 831	2 316	2 733	1 222	1 511	2 643	1 231	1 412
55 " " 60	32 669	15 128	17 541	6 279	2 748	3 531	3 793	1 775	2 018	2 746	1 290	1 456	2 442	1 185	1 257
60 " " 65	30 648	14 484	16 164	5 966	2 716	3 250	3 628	1 678	1 950	2 708	1 350	1 358	2 274	1 114	1 160
65 und darüber	52 721	24 457	28 264	9 292	3 991	5 301	6 358	2 984	3 374	4 653	2 197	2 456	4 219	2 052	2 167
Summe	**841 821**	**404 852**	**436 969**	**108 487**	**49 455**	**59 032**	**80 493**	**38 365**	**42 133**	**57 947**	**28 387**	**29 560**	**46 100**	**22 400**	**23 700**

Altersgruppen in Jahren	Kreis Kehl, Stadt Kehl			Kreis Lahr insgesamt			Kreis Lahr, Stadt Lahr			Kreis Lörrach insgesamt			Kreis Lörrach, Stadt Lörrach		
	insgesamt	männlich	weiblich	insgesamt	männlich	weiblich	insgesamt	männlich	weiblich	insgesamt	männlich	weiblich	insgesamt	männlich	weiblich
unter 6	1 290	631	659	7 129	3 579	3 550	1 704	873	831	9 838	4 993	4 845	1 913	973	940
6 bis " 10	662	326	336	4 010	2 057	1 953	854	444	410	5 874	3 075	2 799	1 130	594	536
10 " " 14	696	356	340	4 601	2 330	2 271	1 070	531	539	6 200	3 142	3 058	1 222	604	618
14 " " 16	334	167	167	2 267	1 156	1 111	526	272	254	3 094	1 495	1 599	626	296	330
16 " " 18	395	192	203	2 399	1 227	1 172	590	317	273	3 202	1 541	1 661	667	298	369
18 " " 20	348	147	201	2 207	976	1 231	571	216	355	2 973	1 396	1 577	615	254	361
20 " " 21	77	18	59	394	130	264	110	23	87	616	213	403	122	29	93
21 " " 25	397	132	265	2 091	686	1 405	633	217	416	2 812	972	1 840	720	224	496
25 " " 30	1 038	513	525	5 368	2 552	2 816	1 507	712	795	7 604	3 642	3 962	1 821	824	997
30 " " 35	1 112	543	569	5 351	2 543	2 808	1 540	703	837	8 707	4 375	4 332	2 065	994	1 071
35 " " 40	1 041	526	515	4 839	2 316	2 522	1 331	600	731	7 941	4 060	3 881	1 813	861	952
40 " " 45	860	375	485	4 006	1 692	2 314	1 167	453	714	6 330	2 904	3 426	1 489	672	817
45 " " 50	688	303	385	3 535	1 473	2 062	1 061	465	596	5 310	2 372	2 938	1 239	549	690
50 " " 55	676	306	370	3 328	1 478	1 850	987	418	569	4 982	2 272	2 710	1 176	527	649
55 " " 60	580	257	323	3 352	1 544	1 808	1 003	447	556	4 543	2 187	2 356	1 045	489	556
60 " " 65	513	233	280	3 038	1 451	1 587	910	455	455	4 095	2 011	2 084	957	445	512
65 und darüber	851	396	455	5 168	2 420	2 748	1 516	674	842	7 172	3 457	3 715	1 483	686	797
Summe	**11 538**	**5 421**	**6 137**	**63 082**	**29 610**	**33 472**	**17 080**	**7 820**	**9 260**	**91 293**	**44 107**	**47 186**	**20 103**	**9 319**	**10 784**

Altersgruppen in Jahren	Kreis Müllheim			Kreis Neustadt			Kreis Offenburg insgesamt			Kreis Offenburg, Stadt Offenburg			Kreis Wolfach		
	insgesamt	männlich	weiblich	insgesamt	männlich	weiblich	insgesamt	männlich	weiblich	insgesamt	männlich	weiblich	insgesamt	männlich	weiblich
unter 6	4 553	2 334	2 219	4 153	2 113	2 040	8 416	4 260	4 156	1 784	915	869	4 996	2 519	2 477
6 bis " 10	2 663	1 327	1 336	2 481	1 242	1 239	4 734	2 411	2 323	957	488	469	3 045	1 527	1 518
10 " " 14	2 950	1 440	1 510	2 760	1 386	1 374	5 226	2 544	2 682	1 050	515	535	3 203	1 597	1 606
14 " " 16	1 478	768	710	1 444	775	669	2 760	1 397	1 363	601	286	315	1 542	760	782
16 " " 18	1 653	826	827	1 503	710	793	2 868	1 413	1 455	616	286	330	1 667	852	815
18 " " 20	1 481	710	771	1 308	606	702	2 518	1 149	1 369	614	219	395	1 463	701	762
20 " " 21	338	133	205	295	103	192	473	159	314	136	25	111	297	111	186
21 " " 25	1 431	574	857	1 187	378	809	2 618	886	1 732	796	277	519	1 434	497	937
25 " " 30	3 384	1 727	1 657	2 956	1 416	1 540	6 211	3 034	3 177	1 815	861	954	3 451	1 726	1 725
30 " " 35	3 514	1 790	1 724	3 128	1 540	1 588	6 580	3 276	3 304	1 877	905	972	3 618	1 796	1 822
35 " " 40	3 293	1 629	1 664	2 999	1 551	1 448	5 913	2 790	3 123	1 627	704	923	3 298	1 677	1 621
40 " " 45	2 654	1 176	1 478	2 393	1 074	1 319	4 729	2 037	2 692	1 334	550	784	2 630	1 186	1 444
45 " " 50	2 337	1 059	1 278	1 942	842	1 100	4 067	1 729	2 338	1 154	490	664	2 176	895	1 281
50 " " 55	2 150	956	1 194	1 829	809	1 020	3 824	1 714	2 110	1 145	531	614	2 088	972	1 116
55 " " 60	2 021	954	1 067	1 768	860	908	3 743	1 671	2 072	1 085	479	606	1 982	914	1 068
60 " " 65	1 853	883	970	1 695	796	899	3 502	1 604	1 898	1 073	479	594	1 889	881	1 008
65 und darüber	3 427	1 586	1 841	2 876	1 355	1 521	6 089	2 774	3 315	1 536	680	856	3 467	1 641	1 826
Summe	**41 180**	**19 872**	**21 308**	**36 717**	**17 556**	**19 161**	**74 271**	**34 848**	**39 423**	**19 200**	**8 690**	**10 510**	**42 246**	**20 252**	**21 994**

Altersgruppen in Jahren	Landeskom.-Bez. Karlsruhe			Stkr. Baden-Baden			Stkr. Karlsruhe			Stkr. Pforzheim			Kreis Bruchsal insgesamt		
	insgesamt	männlich	weiblich	insgesamt	männlich	weiblich	insgesamt	männlich	weiblich	insgesamt	männlich	weiblich	insgesamt	männlich	weiblich
unter 6	70 439	35 691	34 748	2 628	1 318	1 310	15 360	7 642	7 718	6 415	3 288	3 127	10 726	5 493	5 233
6 bis " 10	39 867	20 209	19 658	1 476	785	691	8 100	4 115	3 985	3 853	2 023	1 830	6 112	3 037	3 075
10 " " 14	45 852	23 100	22 752	1 726	909	817	9 669	4 712	4 957	4 290	2 139	2 151	6 973	3 546	3 427
14 " " 16	24 296	12 411	11 885	969	489	480	5 454	2 725	2 729	2 381	1 289	1 092	3 512	1 780	1 732
16 " " 18	25 900	12 868	13 032	1 090	535	555	6 167	2 974	3 193	2 866	1 422	1 444	3 557	1 812	1 745
18 " " 20	24 258	10 664	13 594	1 118	420	698	6 321	2 426	3 895	2 846	1 175	1 671	3 291	1 492	1 799
20 " " 21	4 808	1 546	3 262	243	74	169	1 474	414	1 060	487	102	385	670	285	385
21 " " 25	24 847	8 790	16 057	1 270	415	855	8 021	3 124	4 897	2 741	794	1 947	2 976	1 031	1 945
25 " " 30	61 118	29 319	31 799	2 705	1 203	1 502	17 045	8 159	8 886	6 750	2 993	3 757	7 798	3 723	4 075
30 " " 35	63 199	30 395	32 804	2 844	1 266	1 578	17 670	8 087	9 583	7 142	3 221	3 921	7 882	3 975	3 907
35 " " 40	57 865	27 684	30 181	2 775	1 249	1 526	16 026	7 287	8 739	6 682	2 990	3 692	7 188	3 560	3 628
40 " " 45	47 724	20 820	26 904	2 286	914	1 372	14 021	5 909	8 112	5 721	2 380	3 341	5 706	2 561	3 145
45 " " 50	40 996	17 697	23 299	2 026	773	1 253	12 498	5 347	7 151	5 288	2 202	3 086	4 804	2 074	2 730
50 " " 55	38 331	17 157	21 174	1 969	816	1 153	11 531	5 162	6 369	5 269	2 335	2 934	4 392	1 985	2 407
55 " " 60	36 710	17 169	19 541	1 873	777	1 096	10 949	5 053	5 896	5 010	2 342	2 668	4 217	2 003	2 214
60 " " 65	33 279	16 033	17 246	1 915	813	1 102	9 959	4 749	5 210	4 478	2 181	2 297	3 806	1 896	1 910
65 und darüber	50 620	23 558	27 062	3 273	1 366	1 907	14 224	6 286	7 938	6 101	2 785	3 316	5 962	2 979	2 983
Summe	**690 109**	**325 111**	**364 998**	**32 186**	**14 122**	**18 064**	**184 489**	**84 171**	**100 318**	**78 320**	**35 661**	**42 659**	**89 572**	**43 232**	**46 340**

Noch: Übersicht 7. Die Ständige Bevölkerung[1]) im Deutschen Reich, sowie den Gemeinden mit 10 000 und mehr Einwohnern

Altersgruppen in Jahren	Kreis Bruchsal, Stadt Bruchsal			Kreis Bühl			Lkr. Karlsruhe insgesamt			Lkr. Karlsruhe Stadt Ettlingen			Lkr. Pforzheim		
	insgesamt	männlich	weiblich	insgesamt	männlich	weiblich	insgesamt	männlich	weiblich	insgesamt	männlich	weiblich	insgesamt	männlich	weiblich
unter 6	1 684	834	850	7 386	3 753	3 633	12 842	6 499	6 343	1 279	641	638	4 641	2 336	2 305
6 bis » 10	936	465	471	4 486	2 274	2 212	7 376	3 704	3 672	726	361	365	2 729	1 361	1 368
10 » » 14	1 109	567	542	5 512	2 832	2 680	8 085	4 073	4 012	704	346	358	3 016	1 548	1 468
14 » » 16	627	310	317	2 853	1 463	1 390	4 202	2 138	2 064	450	234	216	1 490	749	741
16 » » 18	614	324	290	2 788	1 407	1 381	4 320	2 181	2 139	444	244	200	1 601	762	839
18 » » 20	600	231	369	2 317	1 187	1 130	3 758	1 732	2 026	345	135	210	1 566	725	841
20 » » 21	120	33	87	386	154	232	682	237	445	75	27	48	255	74	181
21 » » 25	704	269	435	1 975	694	1 281	3 442	1 205	2 237	430	166	264	1 352	433	919
25 » » 30	1 514	774	740	5 572	2 738	2 834	9 233	4 510	4 723	1 035	503	532	3 871	1 802	2 069
30 » » 35	1 622	859	763	5 695	2 866	2 829	9 663	4 788	4 875	994	450	544	4 089	2 017	2 072
35 » » 40	1 484	745	739	5 307	2 703	2 604	8 825	4 351	4 474	967	450	517	3 530	1 812	1 718
40 » » 45	1 232	593	639	4 278	1 924	2 354	6 874	3 161	3 713	732	338	394	2 952	1 313	1 639
45 » » 50	1 101	492	609	3 525	1 544	1 981	5 681	2 519	3 162	646	270	376	2 412	1 070	1 342
50 » » 55	912	420	492	3 378	1 482	1 896	5 174	2 360	2 814	556	251	305	2 263	1 017	1 246
55 » » 60	851	423	428	3 378	1 615	1 763	4 928	2 311	2 617	545	240	305	2 268	1 076	1 192
60 » » 65	812	394	418	3 036	1 458	1 578	4 496	2 138	2 358	485	216	269	1 945	966	979
65 und darüber	1 219	588	631	5 519	2 591	2 928	6 856	3 370	3 486	749	360	389	3 093	1 453	1 640
Summe	**17 141**	**8 321**	**8 820**	**67 391**	**32 685**	**34 706**	**106 437**	**51 277**	**55 160**	**11 162**	**5 232**	**5 930**	**43 073**	**20 514**	**22 559**

Altersgruppen in Jahren	Kreis Rastatt insgesamt			Kreis Rastatt, Stadt Rastatt			Landeskom.-Bez. Mannheim			Stkr. Heidelberg			Stkr. Mannheim		
	insgesamt	männlich	weiblich	insgesamt	männlich	weiblich	insgesamt	männlich	weiblich	insgesamt	männlich	weiblich	insgesamt	männlich	weiblich
unter 6	10 441	5 362	5 079	1 459	767	692	75 615	38 477	37 138	7 606	3 878	3 728	24 314	12 516	11 798
6 bis » 10	5 735	2 910	2 825	791	400	391	44 698	22 703	21 995	4 152	2 164	1 988	14 044	7 097	6 947
10 » » 14	6 581	3 341	3 240	984	497	487	50 664	25 565	25 099	4 884	2 514	2 370	15 827	7 941	7 886
14 » » 16	3 435	1 778	1 657	563	305	258	26 247	13 123	13 124	2 720	1 335	1 385	8 057	4 060	3 997
16 » » 18	3 511	1 775	1 736	668	302	366	27 112	13 562	13 550	2 847	1 342	1 505	9 108	4 463	4 645
18 » » 20	3 041	1 507	1 534	575	224	351	25 951	11 652	14 299	3 043	1 106	1 937	9 596	4 025	5 571
20 » » 21	611	206	405	111	27	84	5 748	2 095	3 653	798	225	573	2 144	668	1 476
21 » » 25	3 070	1 094	1 976	687	278	409	26 959	9 380	17 579	3 972	1 503	2 469	10 928	3 756	7 172
25 » » 30	8 144	4 191	3 953	1 515	800	715	66 053	31 598	34 455	7 803	3 532	4 271	26 753	12 594	14 159
30 » » 35	8 214	4 175	4 039	1 470	721	749	69 455	33 776	35 679	7 637	3 358	4 279	28 841	13 724	15 117
35 » » 40	7 532	3 732	3 800	1 382	637	745	63 407	30 611	32 796	6 820	3 042	3 778	26 200	12 419	13 781
40 » » 45	5 886	2 658	3 228	1 172	537	635	52 503	23 222	29 281	6 060	2 447	3 613	21 247	9 380	11 867
45 » » 50	4 762	2 168	2 594	952	447	505	45 147	19 315	25 832	5 275	2 151	3 124	18 514	7 938	10 576
50 » » 55	4 355	2 000	2 355	928	415	513	41 601	18 779	22 822	4 928	2 061	2 867	17 043	7 924	9 119
55 » » 60	4 087	1 992	2 095	824	398	426	39 929	18 659	21 270	4 682	2 038	2 644	16 044	7 691	8 353
60 » » 65	3 644	1 832	1 812	707	341	366	35 593	17 275	18 318	4 424	2 012	2 412	13 658	6 814	6 844
65 und darüber	5 592	2 728	2 864	1 035	491	544	54 634	25 937	28 697	6 622	2 930	3 692	18 047	8 650	9 397
Summe	**88 641**	**43 449**	**45 192**	**15 823**	**7 597**	**8 236**	**751 316**	**355 729**	**395 587**	**84 273**	**37 638**	**46 635**	**280 365**	**131 660**	**148 705**

Altersgruppen in Jahren	Kreis Buchen			Lkr. Heidelberg			Lkr. Mannheim insgesamt			Lkr. Mannheim, Stadt Hockenheim			Lkr. Mannheim, Stadt Schwetzingen		
	insgesamt	männlich	weiblich	insgesamt	männlich	weiblich	insgesamt	männlich	weiblich	insgesamt	männlich	weiblich	insgesamt	männlich	weiblich
unter 6	5 017	2 494	2 523	10 637	5 423	5 214	11 408	5 813	5595	1 209	625	584	1 102	568	534
6 bis » 10	3 153	1 662	1 491	6 377	3 199	3 178	6 706	3 405	3 301	754	391	363	554	297	257
10 » » 14	3 621	1 767	1 854	7 293	3 686	3 607	7 451	3 733	3 718	765	394	371	660	336	324
14 » » 16	2 006	999	1 007	3 471	1 758	1 713	3 900	1 914	1 986	418	203	215	361	174	187
16 » » 18	1 853	981	872	3 472	1 731	1 741	4 000	2 036	1 964	465	236	229	361	152	209
18 » » 20	1 446	783	663	3 168	1 471	1 697	3 860	1 783	2 077	412	184	228	347	150	197
20 » » 21	282	136	146	691	298	393	791	279	512	73	30	43	92	28	64
21 » » 25	1 198	411	787	2 835	897	1 938	3 826	1 234	2 592	359	110	249	488	199	289
25 » » 30	3 359	1 722	1 637	7 492	3 505	3 987	9 215	4 471	4 744	908	435	473	1 004	493	511
30 » » 35	3 397	1 784	1 613	7 918	3 919	3 999	9 726	4 839	4 857	943	447	496	990	449	541
35 » » 40	3 340	1 680	1 660	7 236	3 576	3 660	8 517	4 169	4 348	811	414	397	875	404	471
40 » » 45	2 876	1 312	1 564	5 860	2 644	3 216	6 884	3 143	3 741	623	271	352	656	301	355
45 » » 50	2 424	1 022	1 402	5 072	2 152	2 920	5 649	2 483	3 166	461	196	265	612	263	349
50 » » 55	2 325	1 041	1 284	4 559	2 057	2 502	5 137	2 376	2 761	476	212	264	592	266	326
55 » » 60	2 381	1 100	1 281	4 366	2 026	2 340	4 858	2 327	2 531	457	209	248	526	253	273
60 » » 65	2 207	1 074	1 133	3 871	1 945	1 926	4 409	2 141	2 268	395	211	184	480	223	257
65 und darüber	4 158	2 008	2 150	6 172	2 982	3 190	6 498	3 200	3 298	471	243	228	647	291	356
Summe	**45 043**	**21 976**	**23 067**	**90 490**	**43 269**	**47 221**	**102 835**	**49 346**	**53 489**	**10 000**	**4 811**	**5 189**	**10 347**	**4 847**	**5 500**

Altersgruppen in Jahren	Lkr. Mannheim, Stadt Weinheim			Kreis Mosbach			Kreis Sinsheim			Kreis Tauberbischofsheim			Land Thüringen		
	insgesamt	männlich	weiblich	insgesamt	männlich	weiblich	insgesamt	männlich	weiblich	insgesamt	männlich	weiblich	insgesamt	männlich	weiblich
unter 6	1 911	975	936	4 512	2 322	2 190	5 866	2 937	2 929	6 255	3 094	3 161	167 493	85 763	81 730
6 bis » 10	1 124	570	554	2 762	1 409	1 353	3 591	1 808	1 783	3 913	1 959	1 954	93 371	47 534	45 837
10 » » 14	1 208	609	599	3 243	1 659	1 584	4 035	2 067	1 968	4 310	2 198	2 112	110 627	56 371	54 256
14 » » 16	599	310	289	1 684	878	806	2 035	1 017	1 018	2 374	1 162	1 212	59 171	30 277	28 894
16 » » 18	645	335	310	1 557	787	770	1 927	997	930	2 348	1 225	1 123	62 831	31 871	30 960
18 » » 20	633	258	375	1 294	701	593	1 655	845	810	1 889	938	951	60 977	28 817	32 160
20 » » 21	137	47	90	331	160	171	338	149	189	373	180	193	11 918	4 801	7 117
21 » » 25	652	170	482	1 129	416	713	1 347	444	903	1 724	719	1 005	60 111	23 549	36 562
25 » » 30	1 625	774	851	3 090	1 573	1 517	3 923	1 869	2 054	4 418	2 332	2 086	153 652	78 807	74 845
30 » » 35	1 754	869	885	3 282	1 720	1 562	4 407	2 253	2 154	4 247	2 179	2 068	155 129	79 178	75 951
35 » » 40	1 526	737	789	3 038	1 521	1 517	4 182	2 124	2 058	4 074	2 080	1 994	147 807	74 600	73 207
40 » » 45	1 431	646	785	2 613	1 200	1 413	3 452	1 528	1 924	3 511	1 568	1 943	122 382	56 260	66 122
45 » » 50	1 108	497	611	2 065	939	1 126	2 904	1 264	1 640	3 244	1 366	1 878	106 396	47 442	58 954
50 » » 55	987	477	510	1 998	868	1 130	2 587	1 110	1 477	3 024	1 342	1 682	96 708	44 376	52 332
55 » » 60	982	466	516	1 994	947	1 047	2 718	1 225	1 493	2 886	1 305	1 581	81 931	38 311	43 620
60 » » 65	898	434	464	1 801	855	946	2 576	1 206	1 370	2 647	1 228	1 419	77 725	36 724	41 001
65 und darüber	1 341	676	665	3 382	1 614	1 768	4 852	2 262	2 590	4 903	2 291	2 612	145 620	66 208	79 412
Summe	**18 561**	**8 850**	**9 711**	**39 775**	**19 569**	**20 206**	**52 395**	**25 105**	**27 290**	**56 140**	**27 166**	**28 974**	**1 713 849**	**830 889**	**882 960**

[1]) und [2]) vgl. Anm. [1]) und [2]) auf Seite 112/113.

in den Reichsteilen, größeren und kleineren Verwaltungsbezirken
nach wichtigen Altersgruppen am 17. Mai 1939[2])

Altersgruppen in Jahren	Stkr. Altenburg			Stkr. Apolda			Stkr. Arnstadt			Stkr. Eisenach			Stkr. Gera		
	insgesamt	männlich	weiblich	insgesamt	männlich	weiblich	insgesamt	männlich	weiblich	insgesamt	männlich	weiblich	insgesamt	männlich	weiblich
unter 6	3 747	1 947	1 800	2 428	1 239	1 189	2 168	1 135	1 033	4 329	2 280	2 049	6 051	3 181	2 870
6 bis unter 10	2 025	1 041	984	1 454	758	696	1 014	519	495	2 023	1 037	986	3 407	1 723	1 684
10 » » 14	2 491	1 282	1 209	1 745	939	806	1 313	678	635	2 568	1 370	1 198	4 386	2 205	2 181
14 » » 16	1 516	745	771	927	452	475	738	367	371	1 507	759	748	2 190	1 117	1 073
16 » » 18	1 642	790	852	1 025	458	567	903	419	484	1 875	867	1 008	2 701	1 287	1 414
18 » » 20	1 428	583	845	974	413	561	907	336	571	1 897	784	1 113	2 698	1 156	1 542
20 » » 21	260	80	180	201	57	144	165	43	122	401	139	262	422	106	316
21 » » 25	1 489	565	924	922	283	639	795	259	536	2 478	1 112	1 366	2 660	899	1 761
25 » » 30	3 713	1 817	1 896	2 416	1 089	1 327	1 916	902	1 014	5 345	2 877	2 468	6 940	3 312	3 628
30 » » 35	3 934	1 967	1 967	2 627	1 203	1 424	1 941	918	1 023	4 953	2 480	2 473	7 288	3 489	3 799
35 » » 40	3 958	1 933	2 025	2 466	1 178	1 288	1 891	897	994	4 422	2 222	2 200	7 386	3 504	3 882
40 » » 45	3 457	1 513	1 944	2 270	1 071	1 199	1 620	721	899	3 732	1 750	1 982	6 630	2 868	3 762
45 » » 50	3 000	1 296	1 704	1 958	850	1 108	1 512	660	852	3 177	1 425	1 752	6 083	2 646	3 437
50 » » 55	2 711	1 142	1 569	1 717	753	964	1 346	585	761	2 929	1 334	1 595	5 549	2 442	3 107
55 » » 60	2 367	1 067	1 300	1 286	610	676	1 176	534	642	2 534	1 139	1 395	4 548	2 045	2 503
60 » » 65	2 282	1 070	1 212	1 150	511	639	1 145	569	576	2 436	1 159	1 277	4 401	2 047	2 354
65 und darüber	4 318	1 844	2 474	2 370	1 017	1 353	2 069	890	1 179	3 858	1 694	2 164	8 591	3 771	4 820
Summe	**44 338**	**20 382**	**23 656**	**27 936**	**12 881**	**15 055**	**22 619**	**10 432**	**12 187**	**50 464**	**24 428**	**26 036**	**81 931**	**37 798**	**44 133**

Altersgruppen in Jahren	Stkr. Gotha			Stkr. Greiz			Stkr. Jena			Stkr. Weimar			Lkr. Altenburg insgesamt		
	insgesamt	männlich	weiblich	insgesamt	männlich	weiblich	insgesamt	männlich	weiblich	insgesamt	männlich	weiblich	insgesamt	männlich	weiblich
unter 6	4 735	2 415	2 320	2 956	1 524	1 432	6 411	3 315	3 096	5 318	2 695	2 623	8 927	4 587	4 340
6 bis unter 10	2 335	1 198	1 137	1 855	928	927	2 840	1 463	1 377	2 441	1 195	1 246	5 278	2 681	2 597
10 » » 14	2 808	1 441	1 367	2 252	1 156	1 096	3 105	1 567	1 538	2 860	1 477	1 383	6 770	3 407	3 363
14 » » 16	1 524	862	662	1 140	600	540	1 684	886	798	1 740	887	853	3 416	1 730	1 686
16 » » 18	1 874	980	894	1 224	599	625	2 208	1 046	1 162	2 492	1 295	1 197	3 398	1 857	1 541
18 » » 20	1 811	785	1 026	1 206	494	712	2 579	1 122	1 457	3 044	1 669	1 375	3 195	1 672	1 523
20 » » 21	413	146	267	188	58	130	668	244	424	694	363	331	693	308	385
21 » » 25	2 426	1 153	1 273	1 033	292	741	3 939	1 759	2 180	3 555	1 941	1 614	2 889	1 121	1 768
25 » » 30	5 099	2 680	2 419	3 091	1 448	1 643	8 387	4 557	3 830	6 788	3 918	2 870	7 744	4 023	3 721
30 » » 35	4 571	2 231	2 340	3 672	1 703	1 969	6 869	3 475	3 394	5 643	3 054	2 589	7 916	4 144	3 772
35 » » 40	4 204	2 001	2 203	3 639	1 703	1 936	5 409	2 744	2 665	5 172	2 761	2 411	8 044	4 180	3 864
40 » » 45	3 818	1 687	2 131	3 271	1 450	1 821	4 458	1 871	2 587	4 430	2 146	2 284	6 521	3 021	3 500
45 » » 50	3 503	1 561	1 942	2 789	1 177	1 612	4 507	1 908	2 599	4 045	1 889	2 156	5 502	2 448	3 054
50 » » 55	3 334	1 562	1 772	2 436	1 040	1 396	4 391	2 021	2 370	3 297	1 539	1 758	4 910	2 286	2 624
55 » » 60	2 676	1 301	1 375	2 003	887	1 116	3 381	1 572	1 809	2 831	1 365	1 466	4 027	1 879	2 148
60 » » 65	2 581	1 169	1 412	1 937	879	1 058	2 982	1 378	1 604	2 497	1 101	1 396	3 891	1 856	2 035
65 und darüber	4 283	1 822	2 461	4 241	1 832	2 409	4 559	1 961	2 598	4 884	1 914	2 970	7 086	3 354	3 732
Summe	**51 995**	**24 994**	**27 001**	**38 933**	**17 770**	**21 163**	**68 377**	**32 889**	**35 488**	**61 731**	**31 209**	**30 522**	**90 207**	**44 554**	**45 653**

Altersgruppen in Jahren	Lkr. Altenburg, Stadt Meuselwitz			Lkr. Altenburg, Stadt Schmölln			Lkr. Arnstadt insgesamt			Lkr. Arnstadt, Stadt Ilmenau			Lkr. Eisenach		
	insgesamt	männlich	weiblich	insgesamt	männlich	weiblich	insgesamt	männlich	weiblich	insgesamt	männlich	weiblich	insgesamt	männlich	weiblich
unter 6	974	465	509	1 074	549	525	9 122	4 616	4 506	1 492	775	717	11 758	5 974	5 784
6 bis unter 10	552	259	293	654	332	322	5 228	2 583	2 645	821	406	415	6 771	3 483	3 288
10 » » 14	731	368	363	892	451	441	6 423	3 262	3 161	1 007	540	467	7 957	4 039	3 918
14 » » 16	374	190	184	483	234	249	3 448	1 767	1 681	550	293	257	4 146	2 220	1 926
16 » » 18	370	192	178	513	237	276	3 405	1 776	1 629	611	356	255	4 013	2 113	1 900
18 » » 20	383	172	211	486	220	266	3 430	1 728	1 702	709	375	334	3 908	2 035	1 873
20 » » 21	75	22	53	75	21	54	664	296	368	168	80	88	751	331	420
21 » » 25	309	98	211	381	108	273	2 943	1 110	1 833	617	266	351	3 781	1 495	2 286
25 » » 30	885	462	423	866	403	463	7 984	4 097	3 887	1 452	706	746	9 762	5 215	4 547
30 » » 35	947	480	467	1 017	502	515	8 529	4 355	4 174	1 520	727	793	9 677	5 091	4 586
35 » » 40	980	490	490	1 261	617	644	8 111	4 145	3 966	1 486	722	764	9 127	4 771	4 356
40 » » 45	835	404	431	1 084	487	597	6 495	3 117	3 378	1 233	583	650	7 251	3 402	3 849
45 » » 50	703	314	389	1 004	422	582	5 416	2 431	2 985	984	422	562	6 024	2 795	3 229
50 » » 55	700	324	376	773	357	416	4 948	2 277	2 671	885	380	505	5 349	2 563	2 786
55 » » 60	539	256	283	619	272	347	4 266	2 067	2 199	792	357	435	4 608	2 260	2 348
60 » » 65	510	252	258	618	272	346	3 915	1 900	2 015	739	346	393	4 320	2 132	2 188
65 und darüber	793	372	421	1 220	553	667	7 414	3 392	4 022	1 240	561	679	7 672	3 815	3 857
Summe	**10 660**	**5 120**	**5 540**	**13 020**	**6 037**	**6 983**	**91 741**	**44 919**	**46 822**	**16 306**	**7 895**	**8 411**	**106 875**	**53 734**	**53 141**

Altersgruppen in Jahren	Lkr. Gera insgesamt			Lkr. Gera, Stadt Weida			Lkr. Gotha			Lkr. Greiz insgesamt			Lkr. Greiz, Stadt Zeulenroda		
	insgesamt	männlich	weiblich	insgesamt	männlich	weiblich	insgesamt	männlich	weiblich	insgesamt	männlich	weiblich	insgesamt	männlich	weiblich
unter 6	9 485	4 860	4 625	1 105	590	515	11 854	6 106	5 748	4 578	2 273	2 305	1 013	502	511
6 bis unter 10	5 445	2 834	2 611	661	322	339	6 605	3 346	3 259	2 665	1 337	1 328	543	278	265
10 » » 14	6 304	3 210	3 094	759	389	370	7 380	3 696	3 684	3 146	1 568	1 578	626	314	312
14 » » 16	3 477	1 702	1 775	351	194	157	3 933	1 989	1 944	1 690	826	864	336	190	146
16 » » 18	3 454	1 797	1 657	368	176	192	4 133	2 085	2 048	1 766	874	892	394	205	189
18 » » 20	3 225	1 500	1 725	329	134	195	4 002	1 918	2 084	1 879	822	1 057	427	174	253
20 » » 21	565	215	350	49	14	35	805	343	462	313	110	203	74	10	64
21 » » 25	2 752	961	1 791	313	102	211	3 941	1 573	2 368	1 575	518	1 057	370	120	250
25 » » 30	8 137	4 043	4 094	945	436	509	9 877	5 175	4 702	4 668	2 309	2 359	1 119	551	568
30 » » 35	9 025	4 666	4 359	1 106	534	572	9 736	5 097	4 639	5 078	2 596	2 482	1 314	670	644
35 » » 40	8 423	4 247	4 176	1 120	552	568	9 086	4 701	4 385	4 903	2 439	2 464	1 224	581	643
40 » » 45	6 835	3 135	3 700	851	383	468	7 253	3 413	3 840	3 959	1 781	2 178	1 023	467	556
45 » » 50	5 700	2 553	3 147	720	325	395	6 492	2 892	3 600	3 298	1 425	1 873	819	345	474
50 » » 55	4 977	2 285	2 692	549	254	295	5 919	2 836	3 083	3 166	1 443	1 723	852	369	483
55 » » 60	4 623	2 122	2 501	512	221	291	5 121	2 368	2 753	2 502	1 133	1 369	630	297	333
60 » » 65	4 509	2 123	2 386	528	241	287	5 123	2 462	2 661	2 486	1 144	1 342	572	254	318
65 und darüber	8 365	3 808	4 557	884	379	505	9 841	4 686	5 155	4 727	2 247	2 480	1 145	516	629
Summe	**95 301**	**46 061**	**49 240**	**11 150**	**5 246**	**5 904**	**111 101**	**54 686**	**56 415**	**52 399**	**24 845**	**27 554**	**12 491**	**5 843**	**6 638**

Noch: Übersicht 7. Die Ständige Bevölkerung[1]) im Deutschen Reich, sowie den Gemeinden mit 10 000 und mehr Einwohnern

Altersgruppen in Jahren	Kreis Hildburghausen			Kreis Meiningen insgesamt			Kreis Meiningen, Stadt Meiningen			Kreis Meiningen, Stadt Zella-Mehlis			Kreis Rudolstadt insgesamt		
	insgesamt	männlich	weiblich	insgesamt	männlich	weiblich	insgesamt	männlich	weiblich	insgesamt	männlich	weiblich	insgesamt	männlich	weiblich
unter 6	6 752	3 386	3 366	10 806	5 589	5 217	1 910	1 025	885	1 550	787	763	6 522	3 441	3 081
6 bis unter 10	3 836	1 953	1 883	5 698	2 872	2 826	927	471	456	635	304	331	3 990	2 058	1 932
10 » » 14	4 604	2 375	2 229	7 052	3 592	3 460	1 140	567	573	829	433	396	4 642	2 434	2 208
14 » » 16	2 357	1 248	1 109	3 711	1 925	1 786	656	338	318	487	272	215	2 462	1 247	1 215
16 » » 18	2 250	1 179	1 071	4 093	2 083	2 010	711	346	365	578	304	274	2 529	1 283	1 246
18 » » 20	2 139	1 071	1 068	3 843	1 783	2 060	696	279	417	623	290	333	2 283	1 028	1 255
20 » » 21	391	172	219	718	261	457	145	33	112	153	50	103	431	165	266
21 » » 25	1 710	614	1 096	3 736	1 399	2 337	879	391	488	654	237	417	2 264	885	1 379
25 » » 30	4 878	2 468	2 410	9 586	4 923	4 663	1 875	991	884	1 776	937	839	6 037	3 057	2 980
30 » » 35	5 156	2 600	2 556	9 602	5 005	4 597	1 669	808	861	1 729	910	819	6 321	3 164	3 157
35 » » 40	5 164	2 648	2 516	9 292	4 759	4 533	1 581	750	831	1 637	876	761	6 028	2 995	3 033
40 » » 45	4 143	1 889	2 254	7 576	3 580	3 996	1 461	662	799	1 331	675	656	5 066	2 323	2 743
45 » » 50	3 595	1 573	2 022	6 490	2 895	3 595	1 354	575	779	1 108	513	595	4 394	1 938	2 456
50 » » 55	3 329	1 469	1 860	5 907	2 764	3 143	1 262	571	691	939	470	469	3 849	1 766	2 083
55 » » 60	2 911	1 342	1 569	4 893	2 371	2 522	1 015	462	553	671	341	330	3 357	1 535	1 822
60 » » 65	2 801	1 338	1 463	4 692	2 263	2 429	921	427	494	637	311	326	3 186	1 486	1 700
65 und darüber	5 408	2 492	2 916	8 167	3 768	4 399	1 594	673	921	1 026	469	557	6 662	2 955	3 707
Summe	61 424	29 817	31 607	105 862	51 832	54 030	19 796	9 369	10 427	16 363	8 179	8 184	70 023	33 760	36 263

Altersgruppen in Jahren	Kreis Rudolstadt, Stadt Rudolstadt			Kreis Saalfeld insgesamt			Kreis Saalfeld, Stadt Pößneck			Kreis Saalfeld, Stadt Saalfeld			Kreis Schleiz		
	insgesamt	männlich	weiblich	insgesamt	männlich	weiblich	insgesamt	männlich	weiblich	insgesamt	männlich	weiblich	insgesamt	männlich	weiblich
unter 6	1 604	849	755	7 823	3 985	3 838	1 372	662	710	2 049	1 072	977	5 029	2 544	2 485
6 bis unter 10	809	407	402	4 530	2 316	2 214	829	419	410	1 095	579	516	3 040	1 567	1 473
10 » » 14	929	463	466	5 204	2 641	2 563	956	488	468	1 165	571	594	3 353	1 706	1 647
14 » » 16	537	271	266	2 810	1 472	1 338	501	248	253	682	352	330	1 821	929	892
16 » » 18	608	284	324	2 883	1 451	1 432	513	242	271	794	362	432	1 741	904	837
18 » » 20	537	234	303	2 659	1 232	1 427	480	210	270	780	343	437	1 663	791	872
20 » » 21	110	38	72	504	193	311	93	21	72	161	56	105	304	129	175
21 » » 25	721	340	381	2 594	951	1 643	434	152	282	835	332	503	1 353	450	903
25 » » 30	1 631	847	784	7 191	3 584	3 607	1 254	601	653	2 203	1 102	1 101	3 823	1 846	1 977
30 » » 35	1 571	751	820	7 623	3 832	3 791	1 519	714	805	2 212	1 074	1 138	4 208	2 136	2 072
35 » » 40	1 586	767	819	7 320	3 658	3 662	1 498	723	775	2 050	1 005	1 045	4 232	2 157	2 075
40 » » 45	1 460	652	808	6 074	2 738	3 336	1 426	610	816	1 629	739	890	3 418	1 528	1 890
45 » » 50	1 257	539	718	4 995	2 299	2 696	1 134	520	614	1 408	650	758	3 068	1 410	1 658
50 » » 55	1 085	486	599	4 546	2 053	2 493	911	411	500	1 277	589	688	2 588	1 168	1 420
55 » » 60	954	417	537	3 900	1 841	2 059	837	379	458	1 046	505	541	2 330	1 088	1 242
60 » » 65	894	398	496	3 705	1 747	1 958	797	367	430	959	455	504	2 297	1 087	1 210
65 und darüber	1 929	836	1 093	6 412	2 875	3 537	1 491	658	833	1 635	742	893	4 216	1 917	2 299
Summe	18 222	8 579	9 643	80 773	38 863	41 905	16 045	7 425	8 620	21 980	10 528	11 452	48 484	23 357	25 127

Altersgruppen in Jahren	Kreis Sondershausen insgesamt			Kreis Sondershausen, Stadt Sondershausen			Kreis Sonneberg insgesamt			Kreis Sonneberg, Stadt Sonneberg			Kreis Stadtroda insgesamt		
	insgesamt	männlich	weiblich	insgesamt	männlich	weiblich	insgesamt	männlich	weiblich	insgesamt	männlich	weiblich	insgesamt	männlich	weiblich
unter 6	7 412	3 724	3 688	1 057	517	540	7 955	4 010	3 945	2 044	1 014	1 030	9 095	4 644	4 451
6 bis unter 10	4 409	2 244	2 165	590	298	292	4 531	2 298	2 233	1 157	592	565	5 069	2 613	2 456
10 » » 14	5 113	2 603	2 510	651	348	303	5 403	2 715	2 688	1 290	665	625	5 830	2 980	2 850
14 » » 16	2 624	1 401	1 223	393	234	159	2 953	1 541	1 412	728	385	343	3 348	1 629	1 719
16 » » 18	2 751	1 452	1 299	448	252	196	3 163	1 484	1 679	780	346	434	3 292	1 698	1 594
18 » » 20	2 358	1 158	1 200	327	132	195	2 936	1 229	1 707	688	273	415	3 113	1 559	1 554
20 » » 21	492	242	250	63	21	42	474	159	315	131	45	86	601	264	337
21 » » 25	2 351	865	1 486	394	152	242	2 414	742	1 672	624	200	424	2 772	980	1 792
25 » » 30	5 813	2 953	2 860	921	426	495	7 178	3 424	3 754	1 724	820	904	7 967	4 147	3 820
30 » » 35	5 885	3 040	2 845	896	435	461	7 969	4 029	3 940	1 819	890	929	7 969	4 199	3 770
35 » » 40	5 800	2 917	2 883	824	407	417	7 596	3 730	3 866	1 748	840	908	7 460	3 806	3 654
40 » » 45	4 921	2 285	2 636	696	284	412	6 032	2 770	3 262	1 516	686	830	6 113	2 812	3 301
45 » » 50	4 295	1 938	2 357	715	298	417	5 238	2 300	2 938	1 322	554	768	5 243	2 336	2 907
50 » » 55	4 130	1 924	2 206	717	308	409	4 664	2 092	2 572	1 128	500	628	5 102	2 328	2 774
55 » » 60	3 483	1 654	1 829	580	262	318	3 924	1 841	2 083	1 025	465	560	4 445	2 064	2 381
60 » » 65	3 170	1 554	1 616	522	240	282	3 391	1 571	1 820	900	410	490	4 367	2 042	2 325
65 und darüber	6 911	3 222	3 689	1 113	453	660	5 931	2 623	3 308	1 580	651	929	8 060	3 757	4 303
Summe	71 918	35 176	36 742	10 907	5 067	5 840	81 752	38 558	43 194	20 204	9 336	10 868	89 846	43 858	45 988

Altersgruppen in Jahren	Kreis Stadtroda, Stadt Eisenberg			Lkr. Weimar			Hansestadt Hamburg			Land Hessen			Stkr. Darmstadt		
	insgesamt	männlich	weiblich	insgesamt	männlich	weiblich	insgesamt	männlich	weiblich	insgesamt	männlich	weiblich	insgesamt	männlich	weiblich
unter 6	902	455	447	12 232	6 293	5 939	146 163	74 892	71 271	143 525	73 316	70 209	8 711	4 464	4 247
6 bis unter 10	492	257	235	6 882	3 487	3 395	72 541	37 053	35 488	81 785	41 700	40 085	4 551	2 305	2 246
10 » » 14	658	332	326	7 918	4 028	3 890	79 277	40 005	39 272	91 602	46 491	45 111	5 559	2 818	2 741
14 » » 16	344	187	157	4 009	1 976	2 033	39 587	20 774	18 813	48 476	24 534	23 942	3 004	1 506	1 498
16 » » 18	370	180	190	4 016	2 094	1 922	45 482	23 285	22 197	49 809	24 855	24 954	3 490	1 661	1 829
18 » » 20	65	167	198	3 800	1 949	1 851	51 217	23 957	27 260	47 777	21 672	26 105	3 725	1 537	2 188
20 » » 21	63	23	40	800	377	423	10 674	3 374	7 300	10 310	3 583	6 727	983	343	640
21 » » 25	284	89	195	3 739	1 622	2 117	58 937	21 339	37 598	51 022	18 330	32 692	4 948	2 165	2 783
25 » » 30	903	425	478	9 312	4 943	4 369	148 863	71 812	77 051	129 908	64 678	65 230	10 436	5 158	5 278
30 » » 35	1 028	499	529	8 937	4 704	4 233	163 801	79 611	84 190	137 226	68 800	68 426	10 340	4 805	5 535
35 » » 40	1 054	519	535	8 674	4 504	4 170	156 859	76 845	80 014	125 628	62 409	63 219	9 261	4 251	5 010
40 » » 45	888	424	464	7 039	3 389	3 650	141 014	61 774	79 240	101 165	45 688	55 477	8 047	3 433	4 614
45 » » 50	780	330	450	6 072	2 797	3 275	128 392	56 824	71 568	85 443	37 879	47 564	7 210	3 048	4 162
50 » » 55	745	341	404	5 614	2 704	2 910	117 017	55 564	61 453	77 750	35 666	42 084	6 713	2 927	3 786
55 » » 60	621	276	345	4 739	2 226	2 513	102 673	49 947	52 726	73 896	34 450	39 446	6 603	2 903	3 700
60 » » 65	612	293	319	4 461	2 136	2 325	87 139	42 052	45 087	70 980	34 367	36 613	6 301	2 867	3 434
65 und darüber	994	446	548	9 575	4 552	5 023	143 752	67 670	81 082	119 631	56 967	62 664	10 670	4 678	5 992
Summe	11 103	5 243	5 860	107 819	53 781	54 038	1 698 388	806 778	891 610	1 445 933	695 385	750 548	110 552	50 859	59 693

[1]) und [2]) vgl. Anm. [1]) und [2]) auf Seite 112/113.

in den Reichsteilen, größeren und kleineren Verwaltungsbezirken
nach wichtigen Altersgruppen am 17. Mai 1939[2])

Altersgruppen in Jahren	Stkr. Gießen			Stkr. Mainz			Stkr. Offenbach a. M.			Stkr. Worms			Kreis Alsfeld		
	insgesamt	männlich	weiblich	insgesamt	männlich	weiblich	insgesamt	männlich	weiblich	insgesamt	männlich	weiblich	insgesamt	männlich	weiblich
unter 6	3 850	1 973	1 877	13 497	6 938	6 559	6 796	3 454	3 342	4 536	2 343	2 193	4 721	2 427	2 294
6 bis unter 10	1 884	948	936	7 474	3 794	3 680	3 906	2 023	1 883	2 810	1 398	1 412	2 715	1 360	1 355
10 " " 14	2 300	1 174	1 126	8 319	4 289	4 030	4 419	2 285	2 134	3 078	1 519	1 559	3 080	1 554	1 526
14 " " 16	1 210	628	582	4 153	2 128	2 025	2 289	1 161	1 128	1 548	801	747	1 601	852	749
16 " " 18	1 407	650	757	4 525	2 140	2 385	2 611	1 261	1 350	1 619	764	855	1 617	819	798
18 " " 20	1 503	522	981	4 635	1 939	2 696	2 574	1 069	1 505	1 586	607	979	1 482	674	808
20 " " 21	419	121	298	1 041	248	793	555	134	421	357	92	265	314	132	182
21 " " 25	2 508	1 184	1 324	5 913	2 074	3 839	2 921	939	1 982	1 728	550	1 178	1 372	503	869
25 " " 30	4 557	2 366	2 191	14 566	7 090	7 476	7 316	3 385	3 931	4 267	1 916	2 351	3 648	1 880	1 768
30 " " 35	3 835	1 792	2 043	15 468	7 454	8 014	8 523	3 970	4 553	4 873	2 273	2 600	3 709	1 938	1 771
35 " " 40	3 338	1 564	1 774	14 049	6 643	7 406	8 035	3 777	4 258	4 594	2 224	2 370	3 538	1 827	1 711
40 " " 45	2 973	1 264	1 709	11 721	5 059	6 662	6 770	2 980	3 790	3 889	1 709	2 180	2 754	1 209	1 545
45 " " 50	2 778	1 224	1 554	10 322	4 476	5 846	5 902	2 584	3 318	3 204	1 392	1 812	2 365	1 067	1 298
50 " " 55	2 537	1 075	1 462	9 074	4 090	4 984	5 523	2 555	2 968	2 740	1 196	1 544	2 335	1 067	1 268
55 " " 60	2 348	1 092	1 256	8 633	4 042	4 591	5 135	2 398	2 737	2 531	1 194	1 337	2 230	1 022	1 208
60 " " 65	2 063	975	1 088	8 201	3 849	4 352	4 863	2 435	2 428	2 391	1 165	1 226	2 093	1 010	1 083
65 und darüber	3 438	1 560	1 878	12 442	5 551	6 891	6 990	3 318	3 672	3 903	1 780	2 123	4 245	2 135	2 110
Summe	**42 948**	**20 112**	**22 836**	**154 033**	**71 804**	**82 229**	**85 128**	**39 728**	**45 400**	**49 654**	**22 923**	**26 731**	**43 819**	**21 476**	**22 343**

Altersgruppen in Jahren	Kreis Alzey			Kreis Bergstraße insgesamt			Kreis Bergstraße, Stadt Bensheim			Kreis Bergstraße, Gem. Viernheim			Kreis Bingen insgesamt		
	insgesamt	männlich	weiblich	insgesamt	männlich	weiblich	insgesamt	männlich	weiblich	insgesamt	männlich	weiblich	insgesamt	männlich	weiblich
unter 6	5 376	2 704	2 672	11 443	5 902	5 541	1 659	877	782	1 683	865	818	5 987	2 984	3 003
6 bis unter 10	3 260	1 672	1 588	6 677	3 431	3 246	957	494	463	894	466	428	3 439	1 808	1 631
10 " " 14	3 733	1 880	1 853	7 471	3 729	3 742	1 122	526	596	1 022	518	504	3 746	1 886	1 860
14 " " 16	2 045	1 027	1 018	3 824	1 954	1 870	609	326	283	511	261	250	2 027	971	1 056
16 " " 18	1 910	980	930	3 646	1 899	1 747	648	338	310	455	210	245	2 222	1 042	1 180
18 " " 20	1 710	850	860	3 139	1 526	1 613	485	220	265	479	216	263	2 026	961	1 065
20 " " 21	369	151	218	632	246	386	106	33	73	91	31	60	433	152	281
21 " " 25	1 528	522	1 006	3 133	1 000	2 133	540	169	371	527	162	365	2 103	788	1 315
25 " " 30	4 085	2 062	2 023	8 155	4 044	4 111	1 281	625	656	1 289	660	629	5 004	2 510	2 494
30 " " 35	4 554	2 317	2 237	8 823	4 473	4 350	1 447	722	725	1 198	604	594	5 336	2 661	2 675
35 " " 40	4 407	2 213	2 194	7 964	3 946	4 018	1 209	566	643	1 049	542	507	4 971	2 390	2 581
40 " " 45	3 602	1 622	1 980	6 214	2 777	3 437	1 051	463	588	802	379	423	4 055	1 844	2 211
45 " " 50	3 203	1 388	1 815	5 089	2 242	2 847	887	394	493	635	284	351	3 354	1 456	1 898
50 " " 55	2 921	1 304	1 617	4 647	2 102	2 545	772	335	437	580	238	342	3 037	1 381	1 656
55 " " 60	2 788	1 324	1 464	4 500	2 020	2 480	775	342	433	519	238	281	2 856	1 297	1 559
60 " " 65	2 576	1 242	1 334	4 457	2 167	2 290	763	356	407	438	225	213	2 847	1 331	1 516
65 und darüber	5 125	2 344	2 781	7 291	3 597	3 694	1 320	586	734	606	296	310	5 167	2 406	2 761
Summe	**53 192**	**25 602**	**27 590**	**97 105**	**47 055**	**50 050**	**15 631**	**7 372**	**8 259**	**12 778**	**6 195**	**6 583**	**58 610**	**27 868**	**30 742**

Altersgruppen in Jahren	Kreis Bingen, Stadt Bingen			Kreis Bingen, Stadt Ingelheim am Rhein			Kreis Büdingen			Lkr. Darmstadt			Kreis Dieburg		
	insgesamt	männlich	weiblich	insgesamt	männlich	weiblich	insgesamt	männlich	weiblich	insgesamt	männlich	weiblich	insgesamt	männlich	weiblich
unter 6	1 617	810	807	1 121	546	575	6 435	3 276	3 159	6 024	3 053	2 971	7 128	3 564	3 564
6 bis unter 10	871	470	401	648	349	299	3 774	1 989	1 785	3 411	1 727	1 684	4 222	2 172	2 050
10 " " 14	987	510	477	705	351	354	4 343	2 281	2 062	3 899	1 961	1 938	4 582	2 369	2 213
14 " " 16	525	287	238	381	182	199	2 245	1 163	1 082	2 073	1 038	1 035	2 434	1 282	1 152
16 " " 18	602	307	295	465	196	269	2 193	1 208	985	2 047	1 007	1 040	2 305	1 159	1 146
18 " " 20	604	300	304	406	162	244	2 003	1 002	1 001	2 051	977	1 074	2 023	930	1 093
20 " " 21	144	49	95	75	15	60	375	156	219	416	152	264	409	154	255
21 " " 25	666	262	404	367	116	251	1 723	624	1 099	2 056	659	1 397	2 185	856	1 329
25 " " 30	1 439	672	767	959	474	485	4 869	2 467	2 402	5 500	2 774	2 726	5 997	3 249	2 748
30 " " 35	1 472	683	789	1 122	545	577	5 196	2 709	2 487	5 621	2 883	2 738	6 405	3 435	2 970
35 " " 40	1 434	636	798	1 004	491	513	4 865	2 519	2 346	5 063	2 562	2 501	6 052	3 245	2 807
40 " " 45	1 245	572	673	766	349	417	3 901	1 839	2 062	3 999	1 839	2 160	4 434	2 138	2 296
45 " " 50	1 004	411	593	613	275	338	3 345	1 534	1 811	3 335	1 502	1 833	3 458	1 648	1 810
50 " " 55	899	416	483	561	267	294	3 061	1 462	1 599	3 096	1 432	1 664	3 108	1 491	1 617
55 " " 60	834	362	472	503	209	294	2 894	1 353	1 541	2 903	1 432	1 471	3 081	1 462	1 619
60 " " 65	813	358	455	481	242	239	2 926	1 448	1 478	2 795	1 348	1 447	2 987	1 481	1 506
65 und darüber	1 371	606	765	858	412	446	5 420	2 805	2 615	4 763	2 356	2 407	5 055	2 438	2 617
Summe	**16 527**	**7 711**	**8 816**	**11 035**	**5 181**	**5 854**	**59 568**	**29 835**	**29 733**	**59 052**	**28 702**	**30 350**	**65 865**	**33 073**	**32 792**

Altersgruppen in Jahren	Kreis Erbach			Kreis Friedberg insgesamt			Kreis Friedberg, Stadt Friedberg			Lkr. Gießen			Kreis Groß-Gerau insgesamt		
	insgesamt	männlich	weiblich	insgesamt	männlich	weiblich	insgesamt	männlich	weiblich	insgesamt	männlich	weiblich	insgesamt	männlich	weiblich
unter 6	5 229	2 646	2 583	9 364	4 800	4 564	1 124	593	531	7 379	3 787	3 592	8 551	4 415	4 136
6 bis unter 10	3 180	1 648	1 532	5 240	2 662	2 578	599	297	302	4 319	2 163	2 156	4 473	2 326	2 147
10 " " 14	3 622	1 799	1 823	5 778	2 906	2 872	700	345	355	4 733	2 442	2 291	4 739	2 387	2 352
14 " " 16	1 933	998	935	3 251	1 649	1 602	427	245	182	2 495	1 283	1 212	2 508	1 258	1 250
16 " " 18	1 807	947	860	3 453	1 711	1 742	430	234	196	2 490	1 265	1 225	2 531	1 305	1 226
18 " " 20	1 521	716	805	3 341	1 546	1 795	382	190	192	2 324	1 109	1 215	2 697	1 294	1 403
20 " " 21	321	140	181	763	279	484	97	34	63	466	185	281	632	218	414
21 " " 25	1 387	468	919	3 612	1 377	2 235	608	319	289	2 247	819	1 428	2 920	943	1 977
25 " " 30	3 927	1 935	1 992	8 775	4 411	4 364	1 112	606	506	5 951	3 013	2 938	8 214	4 257	3 957
30 " " 35	4 249	2 226	2 023	8 859	4 506	4 353	981	484	497	6 071	3 087	2 984	8 706	4 633	4 073
35 " " 40	4 261	2 139	2 122	8 145	4 137	4 008	843	382	461	5 587	2 831	2 756	7 372	3 910	3 462
40 " " 45	3 361	1 527	1 834	6 636	3 146	3 490	923	415	508	4 550	2 049	2 501	5 331	2 488	2 843
45 " " 50	2 705	1 264	1 441	5 485	2 447	3 038	675	308	367	3 858	1 670	2 188	4 479	2 039	2 440
50 " " 55	2 440	1 135	1 305	4 959	2 360	2 599	611	282	329	3 655	1 694	1 961	3 894	1 918	1 976
55 " " 60	2 475	1 158	1 317	4 906	2 372	2 534	641	289	352	3 366	1 589	1 777	3 428	1 629	1 799
60 " " 65	2 405	1 175	1 230	4 695	2 333	2 362	563	274	289	3 364	1 595	1 769	3 131	1 566	1 565
65 und darüber	4 309	2 031	2 278	7 809	3 800	4 009	877	411	466	6 259	3 136	3 123	4 998	2 466	2 532
Summe	**49 132**	**23 952**	**25 180**	**95 071**	**46 442**	**48 629**	**11 593**	**5 708**	**5 885**	**69 114**	**33 717**	**35 397**	**78 604**	**39 052**	**39 552**

Noch: Übersicht 7. Die Ständige Bevölkerung[1]) im Deutschen Reich, sowie den Gemeinden mit 10 000 und mehr Einwohnern

Altersgruppen in Jahren	Kreis Groß-Gerau, Stadt Rüsselsheim			Kreis Lauterbach			Lkr. Mainz			Lkr. Offenbach a. M. insgesamt			Lkr. Offenbach a. M., Stadt Mühlheim am Main		
	insgesamt	männlich	weiblich	insgesamt	männlich	weiblich	insgesamt	männlich	weiblich	insgesamt	männlich	weiblich	insgesamt	männlich	weiblich
unter 6	1 852	962	890	3 557	1 765	1 792	5 743	2 910	2 833	10 356	5 347	5 009	1 008	524	484
6 bis unter 10	834	438	396	2 033	1 050	983	3 329	1 638	1 691	5 691	2 826	2 865	491	259	232
10 » » 14	755	359	396	2 440	1 282	1 158	3 592	1 784	1 808	6 457	3 252	3 205	596	321	275
14 » » 16	405	206	199	1 303	651	652	1 990	1 016	974	3 381	1 698	1 683	338	196	142
16 » » 18	402	216	186	1 277	662	615	2 103	1 086	1 017	3 530	1 750	1 780	387	210	177
18 » » 20	492	239	253	1 108	498	610	1 889	910	979	3 608	1 648	1 960	368	165	203
20 » » 21	142	42	100	216	90	126	365	133	232	669	244	425	57	19	38
21 » » 25	716	233	483	992	373	619	1 785	589	1 196	3 318	1 078	2 240	310	104	206
25 » » 30	2 128	1 140	988	2 713	1 364	1 349	4 801	2 412	2 389	9 945	4 790	5 155	1 009	473	536
30 » » 35	2 190	1 240	950	2 880	1 504	1 376	5 234	2 708	2 526	10 848	5 481	5 367	1 094	533	561
35 » » 40	1 569	878	691	2 716	1 423	1 293	4 656	2 348	2 308	9 690	4 869	4 821	1 004	527	477
40 » » 45	1 037	527	510	2 153	1 001	1 152	3 687	1 686	2 001	7 730	3 605	4 125	782	373	409
45 » » 50	821	395	426	1 902	846	1 056	3 022	1 341	1 681	6 155	2 789	3 366	678	324	354
50 » » 55	719	382	337	1 789	766	1 023	2 959	1 327	1 632	5 429	2 628	2 801	545	263	282
55 » » 60	564	272	292	1 702	780	922	2 712	1 271	1 441	5 142	2 444	2 698	541	261	280
60 » » 65	463	235	228	1 671	818	853	2 702	1 339	1 363	4 967	2 474	2 493	538	263	275
65 und darüber	589	292	297	3 260	1 557	1 703	4 874	2 297	2 577	7 511	3 773	3 738	727	384	343
Summe	15 678	8 056	7 622	33 712	16 430	17 282	55 443	26 795	28 648	104 427	50 696	53 731	10 473	5 199	5 274

Altersgruppen in Jahren	Lkr. Offenbach a. M., Stadt Neu-Isenburg			Lkr. Worms insgesamt			Lkr. Worms, Gem. Lampertheim			Land Mecklenburg			Stkr. Güstrow		
	insgesamt	männlich	weiblich	insgesamt	männlich	weiblich	insgesamt	männlich	weiblich	insgesamt	männlich	weiblich	insgesamt	männlich	weiblich
unter 6	1 317	668	649	8 842	4 564	4 278	1 719	901	818	97 917	50 073	47 844	3 025	1 563	1 462
6 bis unter 10	669	327	342	5 397	2 760	2 637	1 026	525	501	50 458	25 673	24 785	1 387	682	705
10 » » 14	783	388	395	5 712	2 894	2 818	1 008	491	517	53 545	27 183	26 362	1 499	768	731
14 » » 16	378	186	192	3 162	1 470	1 692	588	267	321	29 556	15 024	14 532	761	392	369
16 » » 18	450	195	255	3 026	1 539	1 487	507	240	267	31 583	16 029	15 554	877	429	448
18 » » 20	448	206	242	2 832	1 357	1 475	526	244	282	31 068	14 887	16 181	892	327	565
20 » » 21	89	33	56	575	213	362	99	33	66	6 959	3 004	3 955	186	66	120
21 » » 25	446	117	329	2 643	819	1 824	510	155	355	34 667	14 469	20 198	1 228	535	693
25 » » 30	1 413	662	751	7 182	3 595	3 587	1 331	637	694	81 925	44 405	37 520	2 471	1 317	1 154
30 » » 35	1 678	829	849	7 696	3 945	3 751	1 404	729	675	75 091	40 413	34 678	2 308	1 172	1 136
35 » » 40	1 476	731	745	7 064	3 591	3 473	1 195	597	598	68 800	35 808	32 992	2 167	1 100	1 067
40 » » 45	1 242	596	646	5 358	2 473	2 885	894	425	469	59 205	27 817	31 388	2 090	960	1 130
45 » » 50	959	426	533	4 272	1 922	2 350	630	263	367	51 310	23 586	27 724	1 698	806	892
50 » » 55	919	442	477	3 833	1 756	2 077	552	267	285	45 863	21 387	24 476	1 444	667	777
55 » » 60	862	415	447	3 663	1 668	1 995	570	267	303	39 564	18 454	21 110	1 177	557	620
60 » » 65	786	384	402	3 545	1 749	1 796	535	256	279	38 503	18 250	20 253	1 020	457	563
65 und darüber	1 149	557	592	6 102	2 939	3 163	750	388	362	80 398	38 261	42 137	2 442	1 175	1 267
Summe	15 064	7 162	7 902	80 904	39 254	41 650	13 844	6 685	7 159	876 412	434 723	441 689	26 672	12 973	13 699

Altersgruppen in Jahren	Stkr. Neubrandenburg			Stkr. Neustrelitz			Stkr. Rostock			Stkr. Schwerin			Stkr. Wismar		
	insgesamt	männlich	weiblich	insgesamt	männlich	weiblich	insgesamt	männlich	weiblich	insgesamt	männlich	weiblich	insgesamt	männlich	weiblich
unter 6	2 511	1 277	1 234	2 554	1 314	1 240	11 822	6 040	5 782	5 663	2 882	2 781	3 403	1 706	1 697
6 bis unter 10	1 018	489	529	1 255	600	655	4 788	2 449	2 339	2 719	1 416	1 303	1 669	836	833
10 » » 14	1 173	624	549	1 303	613	690	5 052	2 585	2 467	2 963	1 489	1 474	1 773	877	896
14 » » 16	684	410	274	683	382	301	2 891	1 629	1 262	1 681	856	825	870	470	400
16 » » 18	663	319	344	721	346	375	3 417	1 753	1 664	1 985	897	1 088	1 125	567	558
18 » » 20	674	265	409	743	299	444	4 288	1 852	2 436	1 919	666	1 253	1 229	632	597
20 » » 21	148	52	96	169	61	108	1 011	352	659	430	125	305	298	142	156
21 » » 25	1 095	515	580	1 120	544	576	6 404	2 857	3 547	2 683	1 129	1 554	1 745	850	895
25 » » 30	2 448	1 362	1 086	2 484	1 363	1 121	14 638	8 088	6 550	5 636	2 898	2 738	3 802	2 168	1 634
30 » » 35	1 995	1 060	935	2 172	1 132	1 040	11 976	6 368	5 608	5 280	2 539	2 741	3 048	1 631	1 417
35 » » 40	1 636	818	818	1 820	914	906	9 596	4 895	4 701	4 940	2 370	2 570	2 566	1 265	1 301
40 » » 45	1 376	660	716	1 576	707	869	8 179	3 771	4 408	4 669	2 034	2 635	2 357	1 107	1 250
45 » » 50	1 161	526	635	1 372	601	771	7 390	3 302	4 088	4 340	1 931	2 409	1 980	914	1 066
50 » » 55	1 018	460	558	1 236	551	685	6 533	2 939	3 594	3 667	1 626	2 041	1 879	867	1 012
55 » » 60	820	375	445	1 092	463	629	5 331	2 442	2 889	3 137	1 346	1 791	1 517	688	829
60 » » 65	855	377	478	1 155	518	637	4 925	2 154	2 771	2 920	1 269	1 651	1 509	698	811
65 und darüber	1 758	806	952	2 352	1 044	1 308	9 807	4 236	5 571	6 306	2 637	3 669	3 069	1 419	1 650
Summe	21 033	10 395	10 638	23 807	11 452	12 355	118 048	57 712	60 336	60 938	28 110	32 828	33 839	16 937	17 002

Altersgruppen in Jahren	Lkr. Güstrow			Kreis Hagenow			Kreis Ludwigslust insgesamt			Kreis Ludwigslust, Stadt Ludwigslust			Kreis Malchin		
	insgesamt	männlich	weiblich	insgesamt	männlich	weiblich	insgesamt	männlich	weiblich	insgesamt	männlich	weiblich	insgesamt	männlich	weiblich
unter 6	6 744	3 473	3 271	5 732	2 964	2 768	5 449	2 775	2 674	1 012	504	508	6 822	3 465	3 357
6 bis unter 10	3 765	1 916	1 849	3 106	1 569	1 537	3 026	1 572	1 454	452	240	212	3 982	2 036	1 946
10 » » 14	3 979	2 022	1 957	3 329	1 693	1 636	3 185	1 646	1 539	505	279	226	4 200	2 072	2 128
14 » » 16	2 163	978	1 185	1 966	1 008	958	1 757	918	839	237	111	126	2 285	1 122	1 163
16 » » 18	2 163	1 157	1 006	1 894	996	898	1 716	856	860	274	105	169	2 256	1 184	1 072
18 » » 20	1 984	1 069	915	1 864	992	872	1 787	870	917	293	99	194	2 017	1 021	996
20 » » 21	432	201	231	408	202	206	368	176	192	68	27	41	473	227	246
21 » » 25	1 867	755	1 112	1 740	727	1 013	1 924	875	1 049	575	337	238	1 753	624	1 129
25 » » 30	4 504	2 421	2 083	4 289	2 344	1 945	4 490	2 401	2 089	1 029	569	460	4 486	2 305	2 181
30 » » 35	4 452	2 482	1 970	4 230	2 322	1 908	4 165	2 218	1 947	745	371	374	4 585	2 454	2 131
35 » » 40	4 544	2 481	2 063	4 140	2 208	1 932	4 102	2 070	2 032	699	351	348	4 534	2 305	2 229
40 » » 45	3 715	1 833	1 882	3 486	1 663	1 823	3 447	1 594	1 853	543	231	312	3 968	1 887	2 081
45 » » 50	3 120	1 468	1 652	3 040	1 423	1 617	3 227	1 493	1 734	524	227	297	3 384	1 550	1 834
50 » » 55	2 833	1 373	1 460	2 694	1 318	1 376	2 903	1 357	1 546	482	204	278	2 943	1 380	1 563
55 » » 60	2 521	1 267	1 254	2 461	1 184	1 277	2 380	1 090	1 290	373	160	213	2 586	1 248	1 338
60 » » 65	2 458	1 233	1 225	2 385	1 181	1 204	2 421	1 168	1 253	391	159	232	2 622	1 239	1 383
65 und darüber	5 070	2 640	2 430	4 987	2 432	2 555	4 916	2 306	2 610	905	341	564	5 527	2 619	2 908
Summe	56 314	28 769	27 545	51 751	26 226	25 525	51 263	25 385	25 878	9 107	4 315	4 792	58 423	28 738	29 685

[1]) und [2]) vgl. Anm. [1]) und [2]) auf Seite 112/113.

in den Reichsteilen, größeren und kleineren Verwaltungsbezirken nach wichtigen Altersgruppen am 17. Mai 1939[2])

Altersgruppen in Jahren	Kreis Parchim insgesamt			Kreis Parchim, Stadt Parchim			Lkr. Rostock			Kreis Schönberg			Lkr. Schwerin		
	insgesamt	männlich	weiblich	insgesamt	männlich	weiblich	insgesamt	männlich	weiblich	insgesamt	männlich	weiblich	insgesamt	männlich	weiblich
unter 6	6 239	3 213	3 026	1 648	839	809	8 319	4 220	4 099	4 860	2 528	2 332	4 165	2 083	2 082
6 bis unter 10	3 384	1 710	1 674	790	402	388	4 480	2 300	2 180	2 575	1 284	1 291	2 419	1 256	1 163
10 " " 14	3 627	1 844	1 783	931	469	462	4 644	2 332	2 312	2 663	1 357	1 306	2 622	1 349	1 273
14 " " 16	1 986	956	1 030	443	223	220	2 626	1 290	1 336	1 555	772	783	1 417	716	701
16 " " 18	2 096	1 070	1 026	462	260	202	2 918	1 424	1 494	1 669	846	823	1 454	763	691
18 " " 20	1 923	939	984	438	168	270	2 836	1 306	1 530	1 518	767	751	1 274	677	597
20 " " 21	400	176	224	91	32	59	655	271	384	334	160	174	276	150	126
21 " " 25	1 690	646	1 044	505	193	312	2 744	993	1 751	1 395	512	883	1 095	384	711
25 " " 30	4 464	2 316	2 148	1 222	620	602	6 497	3 468	3 029	3 676	2 030	1 646	2 797	1 502	1 295
30 " " 35	4 260	2 289	1 971	1 105	559	546	6 085	3 314	2 771	3 481	1 949	1 532	2 853	1 571	1 282
35 " " 40	4 292	2 236	2 056	1 112	563	549	5 521	2 895	2 626	3 254	1 769	1 485	2 734	1 460	1 274
40 " " 45	3 883	1 825	2 058	1 075	479	596	4 622	2 164	2 458	2 648	1 277	1 371	2 254	1 056	1 198
45 " " 50	3 231	1 521	1 710	927	419	508	3 981	1 808	2 173	2 256	1 000	1 256	2 072	997	1 075
50 " " 55	2 889	1 374	1 515	777	361	416	3 581	1 625	1 956	2 040	973	1 067	1 876	891	985
55 " " 60	2 569	1 184	1 385	676	305	371	3 292	1 551	1 741	1 865	908	957	1 668	793	875
60 " " 65	2 522	1 235	1 287	645	304	341	3 224	1 532	1 692	1 816	967	849	1 560	781	779
65 und darüber	5 487	2 723	2 764	1 484	682	802	6 842	3 308	3 534	3 840	1 931	1 909	3 275	1 684	1 591
Summe	**54 942**	**27 257**	**27 685**	**14 331**	**6 878**	**7 453**	**72 867**	**35 801**	**37 066**	**41 445**	**21 030**	**20 415**	**35 811**	**18 113**	**17 698**

Altersgruppen in Jahren	Kreis Stargard			Kreis Waren insgesamt			Kreis Waren, Stadt Waren			Lkr. Wismar			Land Braunschweig		
	insgesamt	männlich	weiblich	insgesamt	männlich	weiblich	insgesamt	männlich	weiblich	insgesamt	männlich	weiblich	insgesamt	männlich	weiblich
unter 6	7 542	3 894	3 648	7 335	3 731	3 604	1 903	915	988	5 732	2 945	2 787	51 923	26 624	25 299
6 bis unter 10	3 982	2 036	1 946	3 810	1 956	1 854	915	478	437	3 093	1 566	1 527	28 375	14 510	13 865
10 " " 14	4 315	2 193	2 122	3 997	2 065	1 932	971	502	469	3 221	1 654	1 567	32 054	16 318	15 736
14 " " 16	2 364	1 181	1 183	2 077	1 020	1 057	422	218	204	1 790	924	866	17 937	9 230	8 707
16 " " 18	2 500	1 295	1 205	2 297	1 175	1 122	478	247	231	1 832	952	880	19 499	10 088	9 411
18 " " 20	2 310	1 196	1 114	2 233	1 193	1 040	496	213	283	1 577	816	761	21 213	10 779	10 434
20 " " 21	507	234	273	482	231	251	97	26	71	382	178	204	4 506	1 928	2 578
21 " " 25	2 114	802	1 312	2 261	934	1 327	582	214	368	1 809	787	1 022	22 801	10 032	12 769
25 " " 30	5 412	2 927	2 485	5 645	3 167	2 478	1 489	777	712	4 186	2 328	1 858	54 868	30 564	24 304
30 " " 35	5 147	2 844	2 303	5 109	2 839	2 270	1 486	775	711	3 945	2 229	1 716	54 028	29 269	24 759
35 " " 40	4 742	2 523	2 219	4 785	2 678	2 107	1 257	665	592	3 427	1 821	1 606	50 209	26 423	23 785
40 " " 45	4 175	1 996	2 179	3 841	1 870	1 971	1 040	492	548	2 919	1 413	1 506	41 579	19 653	21 926
45 " " 50	3 617	1 659	1 958	3 075	1 496	1 579	818	381	437	2 366	1 091	1 275	35 885	16 391	19 494
50 " " 55	3 303	1 576	1 727	2 781	1 319	1 462	689	308	381	2 243	1 091	1 152	31 396	14 421	16 975
55 " " 60	2 859	1 309	1 550	2 306	1 099	1 207	545	264	281	1 983	950	1 033	27 322	12 580	14 742
60 " " 65	2 797	1 365	1 432	2 326	1 123	1 203	593	270	323	1 988	953	1 035	26 303	12 190	14 113
65 und darüber	6 128	3 010	3 118	4 738	2 337	2 401	1 278	599	679	3 854	1 954	1 900	49 274	22 888	26 386
Summe	**63 814**	**32 040**	**31 774**	**59 098**	**30 233**	**28 865**	**15 059**	**7 344**	**7 715**	**46 347**	**23 652**	**22 695**	**569 171**	**283 888**	**285 283**

Altersgruppen in Jahren	Stkr. Braunschweig			Kreis Blankenburg insgesamt			Kreis Blankenburg, Stadt Blankenburg am Harz			Lkr. Braunschweig			Kreis Gandersheim		
	insgesamt	männlich	weiblich	insgesamt	männlich	weiblich	insgesamt	männlich	weiblich	insgesamt	männlich	weiblich	insgesamt	männlich	weiblich
unter 6	14 976	7 644	7 332	3 775	1 980	1 795	1 121	568	553	4 375	2 241	2 134	5 063	2 609	2 454
6 bis unter 10	7 354	3 755	3 599	2 245	1 172	1 073	620	339	281	2 430	1 261	1 169	2 899	1 481	1 418
10 " " 14	8 459	4 274	4 185	2 558	1 272	1 286	737	389	368	2 652	1 385	1 267	3 355	1 694	1 661
14 " " 16	4 851	2 656	2 195	1 432	664	768	456	223	233	1 469	731	738	1 815	905	910
16 " " 18	5 605	2 797	2 808	1 579	725	854	495	211	284	1 588	847	741	1 922	1 064	858
18 " " 20	6 977	3 124	3 853	1 460	576	884	417	143	274	1 719	960	759	1 818	916	902
20 " " 21	1 629	525	1 104	294	107	187	85	19	66	340	185	155	353	138	215
21 " " 25	9 123	4 010	5 113	1 371	489	882	462	174	288	1 715	759	956	1 694	623	1 071
25 " " 30	20 054	11 046	9 008	3 474	1 704	1 770	1 102	534	568	4 423	2 549	1 874	4 299	2 210	2 089
30 " " 35	18 717	9 613	9 104	3 668	1 859	1 809	1 082	527	555	4 234	2 448	1 786	4 492	2 333	2 159
35 " " 40	17 165	8 621	8 544	3 433	1 724	1 709	1 052	498	554	3 878	2 127	1 751	4 393	2 246	2 147
40 " " 45	14 888	6 668	8 220	2 722	1 264	1 458	890	400	490	2 984	1 473	1 511	3 626	1 652	1 974
45 " " 50	13 433	5 912	7 521	2 383	1 014	1 369	796	323	473	2 414	1 165	1 249	3 250	1 450	1 800
50 " " 55	11 333	5 120	6 213	2 241	994	1 247	782	310	472	2 242	1 079	1 163	3 010	1 368	1 642
55 " " 60	9 579	4 298	5 281	2 042	908	1 134	725	289	436	2 002	958	1 044	2 669	1 204	1 465
60 " " 65	9 084	4 130	4 954	2 031	845	1 186	750	267	483	1 943	943	1 000	2 601	1 235	1 366
65 und darüber	16 401	7 159	9 242	3 966	1 842	2 124	1 603	697	906	3 391	1 718	1 673	4 769	2 344	2 425
Summe	**189 628**	**91 352**	**98 276**	**40 674**	**19 139**	**21 535**	**13 195**	**5 911**	**7 284**	**43 799**	**22 829**	**20 970**	**52 028**	**25 472**	**26 556**

Altersgruppen in Jahren	Kreis Helmstedt insgesamt			Kreis Helmstedt, Stadt Helmstedt			Kreis Helmstedt, Stadt Schöningen			Kreis Holzminden insgesamt			Kreis Holzminden, Stadt Holzminden		
	insgesamt	männlich	weiblich	insgesamt	männlich	weiblich	insgesamt	männlich	weiblich	insgesamt	männlich	weiblich	insgesamt	männlich	weiblich
unter 6	8 022	4 095	3 927	1 785	904	881	1 031	529	502	5 107	2 661	2 446	1 394	728	666
6 bis unter 10	4 562	2 316	2 246	912	448	464	636	327	309	2 792	1 456	1 336	709	370	339
10 " " 14	5 349	2 707	2 642	1 239	649	590	712	346	366	3 309	1 735	1 574	828	428	400
14 " " 16	2 868	1 514	1 354	646	346	300	354	205	149	2 156	1 119	1 037	543	308	235
16 " " 18	2 993	1 544	1 449	775	366	409	356	186	170	1 980	1 015	965	634	299	335
18 " " 20	2 670	1 370	1 300	654	264	390	283	137	146	1 748	906	842	513	244	269
20 " " 21	508	253	255	115	38	77	42	15	27	364	165	199	114	36	78
21 " " 25	2 387	860	1 527	564	145	419	261	77	184	1 693	642	1 051	544	200	344
25 " " 30	6 265	3 206	3 059	1 440	695	745	770	368	402	4 323	2 179	2 144	1 271	611	660
30 " " 35	6 693	3 521	3 172	1 532	770	762	900	452	448	4 622	2 443	2 179	1 193	600	593
35 " " 40	6 722	3 427	3 295	1 549	723	826	832	407	425	4 354	2 214	2 140	1 092	521	571
40 " " 45	5 869	2 757	3 112	1 413	671	742	774	362	412	3 700	1 726	1 974	981	449	532
45 " " 50	4 904	2 171	2 733	1 167	503	664	639	306	333	3 259	1 462	1 797	845	376	469
50 " " 55	4 354	1 988	2 366	1 026	458	568	604	272	332	2 746	1 271	1 475	741	328	413
55 " " 60	3 849	1 834	2 015	883	415	468	488	233	255	2 510	1 171	1 339	675	321	354
60 " " 65	3 741	1 768	1 973	861	398	463	466	226	240	2 469	1 191	1 278	648	294	354
65 und darüber	7 401	3 501	3 900	1 649	757	892	962	444	518	4 606	2 198	2 408	1 071	476	595
Summe	**79 157**	**38 832**	**40 325**	**18 210**	**8 550**	**9 660**	**10 110**	**4 892**	**5 218**	**51 738**	**25 554**	**26 184**	**13 796**	**6 589**	**7 207**

Noch: Übersicht 7. Die Ständige Bevölkerung[1]) im Deutschen Reich, sowie den Gemeinden mit 10 000 und mehr Einwohnern

Altersgruppen in Jahren	Kreis Wolfenbüttel insgesamt			Kreis Wolfenbüttel, Stadt Wolfenbüttel			Land Oldenburg			Stkr. Delmenhorst			Stkr. Oldenburg i. O.		
	insgesamt	männlich	weiblich	insgesamt	männlich	weiblich	insgesamt	männlich	weiblich	insgesamt	männlich	weiblich	insgesamt	männlich	weiblich
unter 6	10 605	5 394	5 211	1 968	994	974	70 388	36 018	34 370	4 160	2 172	1 988	8 218	4 196	4 022
6 bis " 10	6 093	3 069	3 024	1 012	546	466	36 335	18 680	17 655	2 222	1 158	1 064	3 830	1 996	1 834
10 " " 14	6 372	3 251	3 121	1 191	615	576	38 449	19 530	18 919	2 509	1 289	1 220	4 262	2 182	2 080
14 " " 16	3 346	1 641	1 705	677	329	348	19 435	10 076	9 359	1 053	563	490	2 175	1 134	1 041
16 " " 18	3 832	2 096	1 736	747	354	393	20 184	10 356	9 828	1 099	567	532	2 584	1 264	1 320
18 " " 20	4 821	2 927	1 894	928	399	529	19 622	9 911	9 711	1 079	454	625	2 601	1 100	1 501
20 " " 21	1 018	555	463	207	77	130	4 641	1 963	2 678	251	97	154	565	168	397
21 " " 25	4 818	2 649	2 169	1 218	671	547	25 128	10 743	14 385	1 627	761	866	3 669	1 500	2 169
25 " " 30	12 030	7 670	4 360	2 432	1 455	977	57 001	30 965	26 036	3 818	2 052	1 766	7 708	3 945	3 763
30 " " 35	11 602	7 052	4 550	2 116	1 171	945	50 461	26 751	23 710	3 734	1 923	1 811	6 691	3 289	3 402
35 " " 40	10 263	6 064	4 199	2 020	1 090	930	43 074	22 580	20 494	3 286	1 732	1 554	5 920	2 913	3 007
40 " " 45	7 790	4 113	3 677	1 675	812	863	34 349	15 994	18 355	2 402	1 124	1 278	5 069	2 275	2 794
45 " " 50	6 242	3 217	3 025	1 384	668	716	29 141	13 338	15 803	1 814	834	980	4 379	1 872	2 507
50 " " 55	5 470	2 601	2 869	1 232	566	666	26 010	12 532	13 478	1 592	768	824	3 907	1 795	2 112
55 " " 60	4 671	2 207	2 464	1 061	490	571	23 133	11 312	11 821	1 383	650	733	3 461	1 607	1 854
60 " " 65	4 434	2 078	2 356	959	447	512	20 687	10 278	10 409	1 455	709	746	3 090	1 412	1 678
65 und darüber	8 740	4 126	4 614	1 939	850	1 089	37 878	18 526	19 352	2 338	1 122	1 216	6 012	2 672	3 340
Summe	112 147	60 710	51 437	22 766	11 534	11 232	555 916	279 553	276 363	35 822	17 975	17 847	74 141	35 320	38 821

Altersgruppen in Jahren	Stkr. Wilhelmshaven			Kreis Ammerland insgesamt			Kreis Ammerland, Gem. Westerstede			Kreis Ammerland, Gem. Zwischenahn			Kreis Cloppenburg		
	insgesamt	männlich	weiblich	insgesamt	männlich	weiblich	insgesamt	männlich	weiblich	insgesamt	männlich	weiblich	insgesamt	männlich	weiblich
unter 6	11 924	6 177	5 747	6 527	3 367	3 160	1 408	728	680	1 410	714	696	10 173	5 217	4 956
6 bis " 10	4 814	2 424	2 390	3 453	1 753	1 700	741	376	365	727	359	368	6 131	3 141	2 990
10 " " 14	5 180	2 622	2 558	3 629	1 852	1 777	827	429	398	724	377	347	6 090	3 072	3 018
14 " " 16	2 428	1 296	1 132	1 965	1 041	924	489	260	229	402	198	204	2 934	1 548	1 386
16 " " 18	2 961	1 576	1 385	1 931	1 036	895	493	264	229	427	241	186	2 698	1 423	1 275
18 " " 20	3 750	2 022	1 728	1 730	909	821	404	211	193	405	194	211	2 236	1 239	997
20 " " 21	968	362	606	382	181	201	77	31	46	93	38	55	590	306	284
21 " " 25	7 004	3 790	3 214	1 661	595	1 066	328	109	219	454	178	276	2 509	929	1 580
25 " " 30	14 004	8 443	5 561	4 386	2 341	2 045	923	480	443	1 202	676	526	5 807	2 932	2 875
30 " " 35	11 146	6 368	4 778	4 061	2 163	1 898	826	411	415	1 049	569	480	5 362	2 795	2 567
35 " " 40	8 366	4 606	3 760	3 590	1 890	1 700	761	408	353	867	456	411	4 712	2 452	2 260
40 " " 45	6 613	3 155	3 458	2 900	1 368	1 532	592	276	316	747	353	394	3 629	1 723	1 906
45 " " 50	6 136	2 977	3 159	2 371	1 100	1 271	511	237	274	615	278	337	2 969	1 374	1 595
50 " " 55	5 258	2 694	2 564	2 212	1 055	1 157	470	234	236	555	262	293	2 440	1 234	1 206
55 " " 60	4 267	2 151	2 116	1 992	1 006	986	425	206	219	502	257	245	2 287	1 125	1 162
60 " " 65	3 540	1 793	1 747	1 729	866	863	371	167	204	349	168	181	2 081	1 056	1 025
65 und darüber	5 483	2 674	2 809	3 286	1 645	1 641	668	319	349	755	379	376	4 105	2 110	1 995
Summe	103 842	55 130	48 712	47 805	24 168	23 637	10 314	5 146	5 168	11 283	5 697	5 586	66 753	33 696	33 057

Altersgruppen in Jahren	Kreis Friesland insgesamt			Kreis Friesland, Gem. Friesische Wehde			Kreis Friesland, Gem. Oestringen			Lkr. Oldenburg i. O.			Kreis Vechta		
	insgesamt	männlich	weiblich	insgesamt	männlich	weiblich	insgesamt	männlich	weiblich	insgesamt	männlich	weiblich	insgesamt	männlich	weiblich
unter 6	7 616	3 830	3 786	1 543	740	803	1 600	797	803	5 627	2 949	2 678	7 432	3 710	3 722
6 bis " 10	3 603	1 810	1 793	770	403	367	732	360	372	3 072	1 616	1 456	4 605	2 374	2 231
10 " " 14	3 895	2 009	1 886	871	453	418	735	396	339	3 278	1 732	1 546	4 710	2 339	2 371
14 " " 16	2 121	1 070	1 051	416	217	199	343	181	162	1 751	888	863	2 408	1 231	1 177
16 " " 18	2 213	1 106	1 107	486	232	254	336	171	165	1 805	897	908	2 195	1 100	1 095
18 " " 20	2 254	1 077	1 177	404	203	201	380	198	182	1 690	901	789	1 732	863	869
20 " " 21	534	214	320	94	29	65	88	36	52	371	177	194	429	194	235
21 " " 25	2 564	986	1 578	471	182	289	545	235	310	1 588	600	988	1 952	610	1 342
25 " " 30	5 872	3 184	2 688	1 110	595	515	1 298	747	551	4 217	2 213	2 004	4 584	2 348	2 236
30 " " 35	5 130	2 623	2 507	1 021	532	489	1 045	569	476	3 903	2 056	1 847	4 042	2 130	1 912
35 " " 40	4 454	2 294	2 160	960	481	479	759	405	354	3 462	1 842	1 620	3 684	1 870	1 814
40 " " 45	3 524	1 633	1 891	707	317	390	598	292	306	2 789	1 278	1 511	2 888	1 334	1 554
45 " " 50	3 067	1 396	1 671	651	299	352	485	226	259	2 291	1 034	1 257	2 320	1 009	1 311
50 " " 55	2 933	1 382	1 551	564	269	295	517	242	275	2 058	979	1 079	2 089	967	1 122
55 " " 60	2 622	1 296	1 326	494	239	255	461	244	217	1 926	920	1 006	1 899	938	961
60 " " 65	2 393	1 184	1 209	445	240	205	441	227	214	1 720	858	862	1 655	840	815
65 und darüber	4 585	2 235	2 350	905	446	459	611	318	293	3 273	1 732	1 541	3 288	1 627	1 661
Summe	59 380	29 329	30 051	11 912	5 877	6 035	10 974	5 644	5 330	44 821	22 672	22 149	51 912	25 484	26 428

Altersgruppen in Jahren	Kreis Wesermarsch insgesamt			Kreis Wesermarsch, Stadt Brake			Kreis Wesermarsch, Stadt Nordenham			Land Bremen[2])			Stkr. Bremen[2])		
	insgesamt	männlich	weiblich	insgesamt	männlich	weiblich	insgesamt	männlich	weiblich	insgesamt	männlich	weiblich	insgesamt	männlich	weiblich
unter 6	8 711	4 400	4 311	1 215	605	610	2 303	1 156	1 147	40 405	20 678	19 727	36 846	18 813	18 033
6 bis " 10	4 605	2 408	2 197	610	324	286	1 218	640	578	20 464	10 395	10 069	18 701	9 471	9 230
10 " " 14	4 896	2 433	2 463	664	314	350	1 283	631	652	22 231	11 317	10 914	20 459	10 332	10 127
14 " " 16	2 600	1 305	1 295	373	199	174	541	278	263	12 231	6 732	5 499	11 367	6 280	5 087
16 " " 18	2 698	1 387	1 311	370	188	182	655	346	309	14 100	7 585	6 515	13 245	7 128	6 117
18 " " 20	2 550	1 346	1 204	356	177	179	659	369	290	16 460	8 492	7 968	15 649	8 100	7 549
20 " " 21	551	264	287	75	35	40	121	50	71	3 541	1 329	2 212	3 410	1 276	2 134
21 " " 25	2 554	972	1 582	385	160	225	766	303	463	18 661	7 785	10 876	17 752	7 382	10 370
25 " " 30	6 605	3 487	3 118	888	465	423	2 077	1 206	871	46 305	24 884	21 421	43 814	23 639	20 175
30 " " 35	6 392	3 404	2 988	921	478	443	1 811	1 020	791	45 024	23 711	21 313	42 338	22 305	20 033
35 " " 40	5 600	2 981	2 619	792	444	348	1 542	811	731	39 997	20 563	19 434	37 694	19 340	18 354
40 " " 45	4 535	2 104	2 431	696	329	367	1 185	571	614	32 398	15 038	17 360	30 734	14 231	16 503
45 " " 50	3 794	1 742	2 052	587	243	344	1 018	511	507	29 516	13 458	16 058	28 146	12 797	15 349
50 " " 55	3 521	1 658	1 863	543	275	268	676	422	454	27 120	13 090	14 030	25 924	12 513	13 411
55 " " 60	3 296	1 619	1 677	490	232	258	814	422	392	23 845	11 735	12 108	22 844	11 204	11 640
60 " " 65	3 024	1 560	1 464	441	214	227	697	367	330	20 824	10 131	10 693	20 006	9 690	10 316
65 und darüber	5 506	2 709	2 799	821	389	432	946	479	467	31 947	14 633	17 314	30 337	13 837	16 500
Summe	71 440	35 779	35 661	10 227	5 071	5 156	18 512	9 582	8 930	445 067	221 556	223 511	419 266	208 338	210 928

[1]), [2]) und [3]) vgl. Anm. [1]), [2]) und [3]) auf Seite 112/113.

in den Reichsteilen, größeren und kleineren Verwaltungsbezirken nach wichtigen Altersgruppen am 17. Mai 1939[2])

Altersgruppen in Jahren	Lkr. Bremen			Land Anhalt			Stkr. Bernburg			Stkr. Dessau			Stkr. Köthen		
	insgesamt	männlich	weiblich	insgesamt	männlich	weiblich	insgesamt	männlich	weiblich	insgesamt	männlich	weiblich	insgesamt	männlich	weiblich
unter 6	3 559	1 865	1 694	43 468	22 263	21 205	3 662	1 945	1 717	11 546	5 930	5 616	3 232	1 652	1 580
6 bis unter 10	1 763	924	839	22 451	11 370	11 081	2 095	1 091	1 004	5 027	2 551	2 476	1 548	788	760
10 „ „ 14	1 772	985	787	25 092	12 759	12 333	2 431	1 247	1 184	5 637	2 834	2 803	1 777	951	826
14 „ „ 16	864	452	412	13 652	7 033	6 619	1 323	671	652	3 238	1 734	1 504	964	544	420
16 „ „ 18	855	457	398	14 289	7 360	6 929	1 487	715	772	3 621	1 849	1 772	1 092	563	529
18 „ „ 20	811	392	419	14 991	7 108	7 883	1 492	668	824	4 177	1 945	2 232	1 174	545	629
20 „ „ 21	131	53	78	3 143	1 226	1 917	260	75	185	951	328	623	267	110	157
21 „ „ 25	909	403	506	17 058	7 256	9 802	1 486	641	845	5 403	2 252	3 151	1 576	807	769
25 „ „ 30	2 491	1 245	1 246	43 796	24 364	19 432	3 646	1 914	1 732	14 438	8 373	6 065	3 566	2 066	1 500
30 „ „ 35	2 686	1 406	1 280	40 075	21 430	18 645	3 485	1 753	1 732	12 661	6 928	5 733	2 949	1 541	1 408
35 „ „ 40	2 303	1 223	1 080	36 293	19 070	17 223	3 489	1 744	1 745	10 868	5 869	4 999	2 678	1 377	1 301
40 „ „ 45	1 664	807	857	29 511	14 072	15 439	3 119	1 479	1 640	8 616	4 156	4 460	2 164	1 006	1 158
45 „ „ 50	1 370	661	709	24 605	11 358	13 247	2 609	1 184	1 425	7 110	3 293	3 817	1 813	816	997
50 „ „ 55	1 196	577	619	22 235	10 339	11 896	2 384	1 109	1 275	6 115	2 842	3 273	1 717	788	929
55 „ „ 60	999	531	468	18 556	8 645	9 911	2 040	907	1 133	4 893	2 269	2 624	1 403	595	808
60 „ „ 65	818	441	377	17 475	8 218	9 257	1 858	881	977	4 522	2 076	2 446	1 385	640	745
65 und darüber	1 610	796	814	33 916	15 340	18 576	3 866	1 704	2 162	8 287	3 575	4 712	2 732	1 150	1 582
Summe	**25 801**	**13 218**	**12 583**	**420 606**	**209 211**	**211 395**	**40 732**	**19 728**	**21 004**	**117 110**	**58 804**	**58 306**	**32 037**	**15 939**	**16 098**

Altersgruppen in Jahren	Stkr. Zerbst			Kreis Ballenstedt			Lkr. Bernburg			Kreis Dessau-Köthen insgesamt			Kreis Dessau-Köthen, Stadt Jeßnitz		
	insgesamt	männlich	weiblich	insgesamt	männlich	weiblich	insgesamt	männlich	weiblich	insgesamt	männlich	weiblich	insgesamt	männlich	weiblich
unter 6	2 400	1 190	1 210	3 087	1 583	1 504	5 919	2 928	2 991	9 901	5 104	4 797	1 314	688	626
6 bis unter 10	1 159	583	576	1 723	819	904	3 554	1 796	1 758	5 319	2 734	2 585	725	351	374
10 „ „ 14	1 329	685	644	2 096	1 108	988	3 924	1 942	1 982	5 764	2 903	2 861	876	424	452
14 „ „ 16	681	370	311	1 272	637	635	2 012	994	1 018	2 903	1 463	1 440	403	184	219
16 „ „ 18	703	363	340	1 402	635	767	1 997	1 088	909	2 747	1 480	1 267	439	220	219
18 „ „ 20	860	406	454	1 234	561	673	1 976	967	1 009	2 753	1 370	1 383	451	226	225
20 „ „ 21	158	61	97	222	73	149	384	167	217	618	277	341	115	47	68
21 „ „ 25	992	450	542	1 074	386	688	1 880	688	1 192	3 104	1 320	1 784	465	191	274
25 „ „ 30	2 243	1 230	1 013	2 725	1 309	1 416	5 053	2 611	2 442	8 419	4 685	3 734	1 288	716	572
30 „ „ 35	1 976	1 047	929	2 827	1 452	1 375	5 065	2 687	2 378	7 863	4 224	3 639	1 213	641	572
35 „ „ 40	1 702	841	861	2 588	1 305	1 283	4 774	2 458	2 316	7 214	3 896	3 318	1 187	663	524
40 „ „ 45	1 431	658	773	2 270	1 050	1 220	4 114	1 878	2 236	5 453	2 693	2 760	840	427	413
45 „ „ 50	1 328	570	758	2 114	930	1 184	3 574	1 718	1 856	4 159	1 934	2 225	657	316	341
50 „ „ 55	1 275	571	704	1 941	845	1 096	3 227	1 527	1 700	3 806	1 807	1 999	515	266	249
55 „ „ 60	1 067	497	570	1 729	779	950	2 755	1 298	1 457	3 203	1 556	1 647	387	181	206
60 „ „ 65	1 013	466	547	1 834	838	996	2 521	1 197	1 324	3 003	1 429	1 574	345	175	170
65 und darüber	1 832	811	1 021	3 704	1 670	2 034	5 385	2 567	2 818	5 611	2 659	2 952	597	259	338
Summe	**22 149**	**10 799**	**11 350**	**33 842**	**15 980**	**17 862**	**58 114**	**28 511**	**29 603**	**81 840**	**41 534**	**40 306**	**11 817**	**5 975**	**5 842**

Altersgruppen in Jahren	Lkr. Zerbst insgesamt			Lkr. Zerbst, Stadt Coswig			Land Lippe			Kreis Detmold insgesamt			Kreis Detmold, Stadt Detmold		
	insgesamt	männlich	weiblich	insgesamt	männlich	weiblich	insgesamt	männlich	weiblich	insgesamt	männlich	weiblich	insgesamt	männlich	weiblich
unter 6	3 721	1 931	1 790	1 265	639	626	18 780	9 686	9 094	9 678	5 025	4 653	1 852	956	896
6 bis unter 10	2 026	1 008	1 018	651	325	326	10 912	5 610	5 302	5 364	2 770	2 594	947	502	445
10 „ „ 14	2 134	1 089	1 045	711	347	364	12 026	6 166	5 860	5 962	3 059	2 903	1 087	543	544
14 „ „ 16	1 259	620	639	355	184	171	6 874	3 406	3 468	3 355	1 687	1 668	593	289	304
16 „ „ 18	1 240	667	573	387	211	176	6 840	3 425	3 415	3 406	1 707	1 699	735	356	379
18 „ „ 20	1 325	646	679	417	185	232	6 459	2 926	3 533	3 240	1 533	1 707	863	395	468
20 „ „ 21	283	135	148	90	34	56	1 407	526	881	751	306	445	230	107	123
21 „ „ 25	1 543	712	831	541	220	321	6 993	2 688	4 305	3 754	1 606	2 148	1 192	638	554
25 „ „ 30	3 706	2 176	1 530	1 435	836	599	16 947	8 466	8 481	8 946	4 616	4 330	2 236	1 194	1 042
30 „ „ 35	3 249	1 798	1 451	1 315	721	594	16 647	8 476	8 171	8 502	4 344	4 158	1 860	885	975
35 „ „ 40	2 980	1 580	1 400	1 195	635	560	14 681	7 221	7 460	7 448	3 675	3 773	1 635	760	875
40 „ „ 45	2 344	1 152	1 192	982	505	477	12 082	5 298	6 784	6 024	2 666	3 358	1 404	612	792
45 „ „ 50	1 898	913	985	720	369	351	10 305	4 361	5 944	5 197	2 183	3 014	1 269	514	755
50 „ „ 55	1 770	850	920	669	332	337	9 504	4 129	5 375	4 750	2 068	2 682	1 107	467	640
55 „ „ 60	1 466	744	722	566	283	283	8 865	4 058	4 807	4 442	2 062	2 380	971	445	526
60 „ „ 65	1 339	691	648	506	275	231	8 632	4 230	4 402	4 355	2 138	2 217	896	384	512
65 und darüber	2 499	1 204	1 295	820	386	434	15 759	7 738	8 021	7 875	3 820	4 055	1 696	685	1 011
Summe	**34 782**	**17 916**	**16 860**	**12 625**	**6 487**	**6 138**	**183 713**	**88 410**	**95 303**	**93 049**	**45 265**	**47 784**	**20 573**	**9 732**	**10 841**

Altersgruppen in Jahren	Kreis Lemgo insgesamt			Kreis Lemgo, Stadt Lemgo			Kreis Lemgo, Stadt Salzuflen			Land Schaumburg-Lippe			Kreis Bückeburg		
	insgesamt	männlich	weiblich	insgesamt	männlich	weiblich	insgesamt	männlich	weiblich	insgesamt	männlich	weiblich	insgesamt	männlich	weiblich
unter 6	9 102	4 661	4 441	1 366	722	644	935	449	486	4 868	2 556	2 312	2 096	1 097	999
6 bis unter 10	5 548	2 840	2 708	752	401	351	536	272	264	2 649	1 355	1 294	1 136	576	560
10 „ „ 14	6 064	3 107	2 957	824	405	419	637	326	311	3 029	1 534	1 495	1 200	627	653
14 „ „ 16	3 519	1 719	1 800	503	252	251	374	160	214	1 847	937	910	822	430	392
16 „ „ 18	3 434	1 718	1 716	524	286	238	469	144	325	1 835	944	891	898	474	424
18 „ „ 20	3 219	1 393	1 826	459	207	252	572	138	434	1 811	890	921	895	435	460
20 „ „ 21	656	220	436	89	28	61	131	28	103	357	126	231	164	59	105
21 „ „ 25	3 239	1 082	2 157	491	171	320	474	112	362	1 851	645	1 206	886	310	576
25 „ „ 30	8 001	3 850	4 151	1 299	644	655	974	383	591	4 709	2 346	2 363	2 273	1 135	1 138
30 „ „ 35	8 145	4 132	4 013	1 238	595	643	984	450	534	4 766	2 488	2 278	2 170	1 161	1 009
35 „ „ 40	7 233	3 546	3 687	1 082	531	551	883	387	496	4 334	2 168	2 166	1 951	1 009	942
40 „ „ 45	6 058	2 632	3 426	902	369	533	814	331	483	3 840	1 825	2 015	1 705	830	875
45 „ „ 50	5 108	2 178	2 930	791	333	458	746	289	457	3 280	1 456	1 824	1 446	634	812
50 „ „ 55	4 754	2 061	2 693	740	319	421	635	235	400	3 011	1 380	1 631	1 363	628	735
55 „ „ 60	4 423	1 996	2 427	687	311	376	623	248	375	2 646	1 220	1 426	1 216	538	678
60 „ „ 65	4 277	2 092	2 185	601	286	315	635	283	352	2 480	1 159	1 321	1 172	550	622
65 und darüber	7 804	3 918	3 966	1 141	511	630	1 080	503	577	4 740	2 260	2 480	2 191	1 001	1 190
Summe	**90 664**	**43 145**	**47 519**	**13 489**	**6 371**	**7 118**	**11 502**	**4 738**	**6 764**	**52 053**	**25 289**	**26 764**	**23 664**	**11 494**	**12 170**

Noch: Übersicht 7. Die Ständige Bevölkerung[1]) im Deutschen Reich, sowie den Gemeinden mit 10 000 und mehr Einwohnern

Altersgruppen in Jahren	Kreis Stadtthagen			Saarland			Stkr. Saarbrücken			Kreis Homburg insgesamt			Kreis Homburg, Gem. Höcherberg		
	insgesamt	männlich	weiblich	insgesamt	männlich	weiblich	insgesamt	männlich	weiblich	insgesamt	männlich	weiblich	insgesamt	männlich	weiblich
unter 6	2 772	1 459	1 313	95 304	48 501	46 803	12 314	6 140	6 174	6 100	3 183	2 917	1 556	799	757
6 bis " 10	1 513	779	734	54 855	27 946	26 909	6 825	3 519	3 306	3 414	1 765	1 649	943	485	458
10 " " 14	1 749	907	842	57 440	28 745	28 695	7 533	3 788	3 745	3 615	1 813	1 802	944	473	471
14 " " 16	1 025	507	518	29 635	15 082	14 553	3 979	1 955	2 024	2 041	1 028	1 013	497	254	243
16 " " 18	937	470	467	31 922	15 963	15 959	4 462	2 038	2 424	2 073	1 078	995	537	303	234
18 " " 20	916	455	461	27 303	12 646	14 657	4 178	1 662	2 516	1 717	799	918	405	198	207
20 " " 21	193	67	126	7 023	2 409	4 614	1 028	302	726	466	144	322	124	32	92
21 " " 25	965	335	630	31 102	10 097	21 005	5 126	1 614	3 512	2 110	775	1 335	472	142	330
25 " " 30	2 436	1 211	1 225	78 826	38 548	40 278	12 373	5 822	6 551	5 398	2 730	2 668	1 322	659	663
30 " " 35	2 596	1 327	1 269	82 810	41 492	41 318	13 484	6 411	7 073	5 259	2 696	2 563	1 397	701	696
35 " " 40	2 383	1 159	1 224	74 518	38 007	36 511	12 693	6 199	6 494	4 668	2 401	2 267	1 296	677	619
40 " " 45	2 135	995	1 140	57 565	27 263	30 302	10 599	4 829	5 770	3 475	1 651	1 824	922	460	462
45 " " 50	1 834	822	1 012	45 459	20 717	24 742	8 712	3 877	4 835	2 708	1 277	1 431	673	338	335
50 " " 55	1 648	752	896	40 217	19 122	21 095	7 948	3 720	4 228	2 467	1 168	1 299	613	267	346
55 " " 60	1 430	682	748	35 630	17 696	17 934	6 844	3 449	3 395	2 250	1 112	1 138	567	283	284
60 " " 65	1 308	609	699	30 108	15 248	14 860	5 679	2 837	2 842	1 871	935	936	457	214	243
65 und darüber	2 549	1 259	1 290	44 261	21 511	22 750	7 508	3 581	3 927	2 845	1 414	1 431	695	350	345
Summe	28 389	13 795	14 594	823 978	400 993	422 985	131 235	61 743	69 542	52 477	25 969	26 508	13 420	6 635	6 785

Altersgruppen in Jahren	Kreis Homburg, Stadt Homburg			Kreis Merzig insgesamt			Kreis Merzig, Stadt Merzig			Kreis Ottweiler insgesamt			Kreis Ottweiler, Stadt Neunkirchen (Saar)		
	insgesamt	männlich	weiblich	insgesamt	männlich	weiblich	insgesamt	männlich	weiblich	insgesamt	männlich	weiblich	insgesamt	männlich	weiblich
unter 6	2 343	1 211	1 132	4 686	2 427	2 259	1 413	694	719	16 878	8 524	8 354	4 143	2 084	2 064
6 bis " 10	1 203	625	583	2 655	1 347	1 308	757	349	408	9 488	4 824	4 664	2 155	1 103	1 052
10 " " 14	1 347	705	642	2 813	1 448	1 365	807	414	393	9 734	4 941	4 853	2 320	1 185	1 135
14 " " 16	753	368	385	1 526	762	764	401	199	202	5 219	2 677	2 542	1 269	643	626
16 " " 18	793	381	412	1 518	745	773	422	204	218	5 682	2 853	2 829	1 508	763	745
18 " " 20	713	296	417	1 377	668	709	418	188	230	4 439	1 996	2 443	1 209	489	720
20 " " 21	194	56	138	352	130	222	93	20	73	1 241	438	803	303	80	223
21 " " 25	965	395	570	1 580	543	1 037	527	192	335	5 065	1 578	3 487	1 340	391	949
25 " " 30	2 238	1 166	1 072	4 028	2 034	1 994	1 386	688	698	13 038	6 265	6 773	3 494	1 647	1 847
30 " " 35	1 974	1 003	971	3 812	1 871	1 941	1 234	576	658	14 332	7 173	7 159	4 036	1 961	2 075
35 " " 40	1 723	848	875	3 319	1 682	1 637	1 118	572	546	12 900	6 555	6 345	3 960	1 960	2 000
40 " " 45	1 356	646	710	2 619	1 207	1 412	923	435	488	9 993	4 738	5 255	3 147	1 468	1 679
45 " " 50	1 078	494	584	1 984	884	1 100	662	289	373	7 935	3 589	4 316	2 507	1 162	1 345
50 " " 55	981	488	493	1 876	847	1 029	650	309	341	6 941	3 305	3 636	2 159	1 039	1 120
55 " " 60	849	419	430	1 658	790	868	545	268	277	6 152	3 041	3 111	1 860	914	946
60 " " 65	641	317	324	1 406	692	714	488	235	253	5 323	2 753	2 570	1 566	771	795
65 und darüber	905	451	454	2 230	1 069	1 161	716	338	378	6 142	4 026	4 116	2 367	1 155	1 212
Summe	20 061	9 869	10 192	39 439	19 146	20 293	12 560	5 970	6 590	142 532	69 276	73 25[6]	39 348	18 815	20 533

Altersgruppen in Jahren	Lkr. Saarbrücken insgesamt			Lkr. Saarbrücken, Gem. Dudweiler			Lkr. Saarbrücken, Gem. Friedrichsthal			Lkr. Saarbrücken, Gem. Püttlingen			Lkr. Saarbrücken, Gem. Sulzbach		
	insgesamt	männlich	weiblich	insgesamt	männlich	weiblich	insgesamt	männlich	weiblich	insgesamt	männlich	weiblich	insgesamt	männlich	weiblich
unter 6	25 446	12 998	12 448	2 653	1 349	1 304	1 542	794	748	1 790	877	913	2 318	1 177	1 141
6 bis " 10	14 734	7 438	7 296	1 494	734	760	911	446	465	964	486	478	1 362	694	668
10 " " 14	15 419	7 648	7 771	1 620	788	832	1 064	547	517	976	481	495	1 472	703	769
14 " " 16	7 337	3 822	3 515	752	398	354	455	250	205	445	243	202	627	340	287
16 " " 18	8 234	4 143	4 091	865	423	442	568	264	304	520	266	254	786	394	392
18 " " 20	7 102	3 412	3 690	831	388	443	435	204	231	410	213	197	639	294	345
20 " " 21	1 774	603	1 171	173	58	115	129	45	84	113	43	70	154	49	105
21 " " 25	7 696	2 425	5 271	825	245	580	489	157	332	513	175	338	684	198	486
25 " " 30	20 577	10 025	10 552	2 441	1 126	1 315	1 245	594	651	1 252	624	628	1 941	891	1 050
30 " " 35	22 490	11 295	11 195	2 637	1 320	1 317	1 442	741	701	1 277	672	605	2 237	1 108	1 129
35 " " 40	20 251	10 631	9 620	2 402	1 269	1 133	1 247	649	598	1 142	575	567	1 962	1 023	939
40 " " 45	15 359	7 519	7 840	1 869	912	957	937	466	471	856	439	447	1 426	671	755
45 " " 50	11 780	5 422	6 358	1 422	651	771	703	320	383	671	334	337	1 207	516	691
50 " " 55	9 954	4 862	5 092	1 254	619	635	648	292	356	509	255	254	1 056	484	572
55 " " 60	8 908	4 522	4 386	1 105	533	572	598	302	296	488	242	246	1 017	522	495
60 " " 65	7 417	3 778	3 639	956	501	455	534	274	260	399	185	214	844	426	418
65 und darüber	10 538	5 130	5 408	1 302	635	667	653	326	327	565	285	280	1 117	553	564
Summe	215 016	105 673	109 343	24 601	11 949	12 652	13 600	6 671	6 929	12 920	6 395	6 525	20 849	10 043	10 806

Altersgruppen in Jahren	Lkr. Saarbrücken, Stadt Völklingen			Kreis Saarlautern insgesamt			Kreis Saarlautern, Gem. Dillingen			Kreis Saarlautern, Stadt Saarlautern			Kreis Sankt Ingbert insgesamt		
	insgesamt	männlich	weiblich	insgesamt	männlich	weiblich	insgesamt	männlich	weiblich	insgesamt	männlich	weiblich	insgesamt	männlich	weiblich
unter 6	3 983	2 111	1 872	18 047	9 200	8 847	1 387	718	669	3 871	1 916	1 955	7 346	3 752	3 594
6 bis " 10	2 290	1 146	1 144	10 747	5 470	5 277	833	391	442	2 203	1 157	1 051	4 408	2 230	2 178
10 " " 14	2 324	1 148	1 176	10 961	5 381	5 580	840	409	431	2 213	1 099	1 114	4 557	2 303	2 254
14 " " 16	1 199	584	615	5 634	2 807	2 827	409	211	198	1 129	529	600	2 185	1 107	1 078
16 " " 18	1 319	676	643	5 922	3 048	2 874	535	297	238	1 199	580	619	2 330	1 180	1 150
18 " " 20	1 202	549	653	5 208	2 543	2 665	504	230	274	1 061	473	588	1 986	968	1 018
20 " " 21	290	94	196	1 351	500	851	129	46	83	287	87	200	436	149	287
21 " " 25	1 336	420	916	5 917	1 941	3 976	584	202	382	1 238	394	844	2 027	621	1 406
25 " " 30	3 330	1 635	1 695	14 463	7 131	7 332	1 393	638	755	3 076	1 499	1 577	5 417	2 726	2 691
30 " " 35	3 658	1 775	1 883	14 507	7 435	7 072	1 392	700	692	3 126	1 569	1 557	5 689	2 930	2 759
35 " " 40	3 395	1 798	1 597	12 584	6 386	6 198	1 305	636	669	2 703	1 339	1 364	5 242	2 708	2 534
40 " " 45	2 599	1 245	1 354	9 587	4 509	5 078	982	450	532	2 084	948	1 136	3 730	1 762	1 968
45 " " 50	2 090	949	1 141	7 690	3 545	4 145	838	365	473	1 656	768	868	2 828	1 267	1 561
50 " " 55	1 725	871	854	6 890	3 245	3 645	738	360	378	1 538	726	812	2 600	1 240	1 360
55 " " 60	1 508	793	715	6 074	2 965	3 109	658	330	328	1 360	655	705	2 374	1 161	1 213
60 " " 65	1 191	588	603	4 983	2 516	2 467	517	283	234	1 092	513	579	2 148	1 085	1 063
65 und darüber	1 711	828	883	7 706	3 746	3 960	706	335	371	1 661	798	863	3 254	1 549	1 705
Summe	35 150	17 210	17 940	148 271	72 368	75 903	13 750	6 601	7 149	31 482	15 050	16 432	58 557	28 738	29 819

[1]) und [2]) vgl. Anm. [1]) und [2]) auf Seite 112/113.

in den Reichsteilen, größeren und kleineren Verwaltungsbezirken
nach wichtigen Altersgruppen am 17. Mai 1939[2])

Altersgruppen in Jahren	Kreis Sankt Ingbert, Stadt Sankt Ingbert			Kreis Sankt Wendel insgesamt			Kreis Sankt Wendel, Stadt Sankt Wendel			Reichsgau Wien			Reichsgau Niederdonau		
	insgesamt	männlich	weiblich	insgesamt	männlich	weiblich	insgesamt	männlich	weiblich	insgesamt	männlich	weiblich	insgesamt	männlich	weiblich
unter 6	2 592	1 362	1 230	4 487	2 277	2 210	1 001	482	519	76 064	38 854	37 210	149 245	75 652	73 593
6 bis » 10	1 563	793	770	2 584	1 353	1 231	536	283	253	60 678	30 745	29 933	107 784	54 588	53 196
10 » » 14	1 611	819	792	2 748	1 423	1 325	678	390	288	79 979	40 739	39 240	117 018	59 379	57 639
14 » » 16	747	388	359	1 714	924	790	434	272	162	50 894	25 661	25 233	63 396	32 436	30 960
16 » » 18	863	429	434	1 701	878	823	496	277	219	53 222	25 703	27 519	63 155	32 515	30 640
18 » » 20	728	362	366	1 296	598	698	383	178	205	46 526	19 569	26 957	52 928	25 546	27 382
20 » » 21	173	38	135	375	143	232	88	30	58	13 156	4 654	8 502	14 082	6 141	7 941
21 » » 25	768	225	543	1 581	600	981	558	270	288	66 641	26 567	40 074	61 375	26 243	35 132
25 » » 30	2 121	1 024	1 097	3 532	1 815	1 717	1 046	566	480	159 934	74 603	85 331	142 428	73 452	68 976
30 » » 35	2 313	1 180	1 133	3 237	1 681	1 556	829	439	390	182 244	85 311	96 933	142 321	73 398	68 923
35 » » 40	2 021	1 023	998	2 861	1 445	1 416	729	369	360	188 029	87 807	100 222	138 459	70 449	68 010
40 » » 45	1 477	671	806	2 203	1 048	1 155	617	292	325	175 332	76 935	98 397	116 805	55 521	61 284
45 » » 50	1 169	525	644	1 852	856	996	525	250	275	157 537	66 764	90 773	97 987	45 135	52 852
50 » » 55	1 088	521	567	1 541	735	806	447	211	236	151 100	65 053	86 047	91 367	41 706	49 661
55 » » 60	965	490	475	1 370	656	714	409	193	216	135 733	58 641	77 092	84 388	39 153	45 235
60 » » 65	853	416	437	1 281	652	629	381	187	194	120 181	51 378	68 803	76 555	35 534	41 021
65 und darüber	1 218	591	627	2 038	996	1 042	516	230	286	195 358	76 591	118 767	152 165	69 748	82 417
Summe	**22 270**	**10 857**	**11 413**	**36 401**	**18 080**	**18 321**	**9 673**	**4 919**	**4 754**	**1 912 608**	**855 575**	**1 057 033**	**1 671 458**	**816 596**	**854 862**

Altersgruppen in Jahren	Stkr. Krems an der Donau			Stkr. Sankt Pölten			Stkr. Wiener Neustadt			Kreis Amstetten insgesamt			Kreis Amstetten, Stadt Amstetten		
	insgesamt	männlich	weiblich	insgesamt	männlich	weiblich	insgesamt	männlich	weiblich	insgesamt	männlich	weiblich	insgesamt	männlich	weiblich
unter 6	1 656	823	833	2 772	1 413	1 359	2 071	1 016	1 055	8 229	4 128	4 101	718	361	357
6 bis » 10	1 358	682	676	1 982	1 051	931	1 536	762	774	6 001	2 998	3 003	504	245	259
10 » » 14	1 517	784	733	2 544	1 248	1 296	1 919	977	942	6 366	3 274	3 092	600	290	310
14 » » 16	1 014	570	444	1 476	783	693	1 109	542	567	3 332	1 693	1 639	313	162	151
16 » » 18	1 032	554	478	1 441	746	695	1 332	648	684	3 562	1 911	1 651	325	174	151
18 » » 20	799	341	458	1 176	537	639	1 143	550	593	2 903	1 427	1 476	299	139	160
20 » » 21	175	62	113	320	118	202	422	216	206	874	398	476	91	33	58
21 » » 25	1 023	517	506	1 846	869	977	2 087	1 242	845	3 441	1 447	1 994	422	192	230
25 » » 30	2 369	1 314	1 055	4 095	2 125	1 970	3 649	2 137	1 512	7 712	3 987	3 725	984	538	446
30 » » 35	2 286	1 202	1 084	4 028	1 976	2 052	3 235	1 567	1 668	7 700	4 004	3 696	968	478	490
35 » » 40	2 364	1 224	1 140	4 208	2 106	2 102	3 231	1 577	1 654	7 665	3 872	3 793	937	455	482
40 » » 45	2 074	996	1 078	3 496	1 688	1 808	3 149	1 463	1 686	6 264	3 041	3 223	752	351	401
45 » » 50	1 656	750	906	2 803	1 312	1 491	2 668	1 236	1 432	5 441	2 486	2 955	641	275	366
50 » » 55	1 487	659	828	2 507	1 178	1 329	2 390	1 073	1 317	5 197	2 378	2 819	628	258	370
55 » » 60	1 376	641	735	2 225	1 049	1 176	1 975	923	1 052	4 543	2 155	2 388	555	271	284
60 » » 65	1 293	542	751	1 903	865	1 038	1 687	741	946	4 180	1 974	2 206	551	261	290
65 und darüber	2 427	990	1 437	2 997	1 337	1 660	2 846	1 131	1 715	7 575	3 750	3 825	826	384	442
Summe	**25 906**	**12 651**	**13 255**	**41 819**	**20 401**	**21 418**	**36 449**	**17 801**	**18 648**	**90 985**	**44 923**	**46 062**	**10 114**	**4 867**	**5 247**

Altersgruppen in Jahren	Kreis Baden insgesamt			Kreis Baden, Stadt Baden			Kreis Baden, Stadt Berndorf			Kreis Bruck an der Leitha insgesamt			Kreis Bruck an der Leitha, Stadt Engerau		
	insgesamt	männlich	weiblich	insgesamt	männlich	weiblich	insgesamt	männlich	weiblich	insgesamt	männlich	weiblich	insgesamt	männlich	weiblich
unter 6	7 078	3 625	3 453	1 262	648	614	649	333	316	10 770	5 469	5 301	1 464	719	745
6 bis » 10	5 260	2 638	2 622	904	445	459	424	221	203	7 885	4 021	3 864	1 100	532	568
10 » » 14	6 185	3 186	2 999	1 035	502	533	574	295	279	8 368	4 197	4 171	1 088	532	556
14 » » 16	3 650	1 862	1 788	639	302	337	354	194	160	4 628	2 373	2 255	575	301	274
16 » » 18	3 889	1 960	1 929	700	320	380	407	199	208	4 356	2 221	2 135	515	239	276
18 » » 20	3 078	1 367	1 711	558	209	349	325	146	179	3 882	1 965	1 917	415	189	226
20 » » 21	831	312	519	154	49	105	91	35	56	957	443	514	119	51	68
21 » » 25	4 153	1 768	2 385	972	466	506	404	133	271	4 135	1 850	2 285	604	270	334
25 » » 30	9 491	4 956	4 535	2 101	1 061	1 040	983	505	478	9 653	5 115	4 538	1 458	718	740
30 » » 35	9 551	4 836	4 715	2 131	989	1 142	969	488	481	9 262	4 844	4 418	1 430	703	727
35 » » 40	9 279	4 647	4 632	2 104	982	1 122	1 033	509	524	8 858	4 592	4 266	1 347	664	683
40 » » 45	7 906	3 700	4 206	1 812	793	1 019	925	441	484	7 570	3 661	3 909	1 146	536	610
45 » » 50	6 793	3 037	3 756	1 714	700	1 014	795	366	429	5 972	2 846	3 126	842	403	439
50 » » 55	6 184	2 771	3 413	1 534	608	926	756	347	409	5 116	2 392	2 724	640	296	344
55 » » 60	5 748	2 615	3 133	1 492	621	871	661	300	361	4 431	2 024	2 407	508	255	253
60 » » 65	5 236	2 391	2 845	1 393	581	812	620	288	332	4 184	1 919	2 265	374	168	206
65 und darüber	9 128	4 047	5 081	2 476	944	1 532	989	476	513	7 841	3 477	4 364	613	272	341
Summe	**103 440**	**49 718**	**53 722**	**22 981**	**10 220**	**12 761**	**10 959**	**5 276**	**5 683**	**107 863**	**53 409**	**54 459**	**14 238**	**6 848**	**7 390**

Altersgruppen in Jahren	Kreis Eisenstadt			Kreis Gänserndorf			Kreis Gmünd			Kreis Hollabrunn			Kreis Horn		
	insgesamt	männlich	weiblich	insgesamt	männlich	weiblich	insgesamt	männlich	weiblich	insgesamt	männlich	weiblich	insgesamt	männlich	weiblich
unter 6	7 030	3 559	3 471	6 591	3 317	3 274	5 590	2 784	2 806	6 526	3 340	3 186	4 045	2 110	1 935
6 bis » 10	5 096	2 601	2 495	4 537	2 279	2 258	4 077	2 049	2 028	4 398	2 219	2 179	2 632	1 298	1 334
10 » » 14	5 771	2 984	2 787	4 937	2 489	2 448	4 284	2 188	2 096	4 742	2 372	2 370	2 739	1 331	1 408
14 » » 16	3 108	1 678	1 430	2 989	1 530	1 459	2 153	1 093	1 060	2 551	1 295	1 256	1 605	876	729
16 » » 18	3 022	1 615	1 407	3 226	1 611	1 615	2 125	1 112	1 013	2 574	1 282	1 292	1 651	887	764
18 » » 20	2 564	1 281	1 283	2 898	1 394	1 504	1 719	816	903	2 182	1 100	1 082	1 382	692	690
20 » » 21	596	285	311	753	304	449	440	185	255	584	256	328	398	178	220
21 » » 25	2 546	1 087	1 459	2 959	1 248	1 711	1 963	729	1 234	2 375	989	1 386	1 568	606	962
25 » » 30	6 233	3 238	2 995	7 168	3 737	3 431	4 784	2 408	2 376	5 600	2 831	2 769	3 533	1 783	1 750
30 » » 35	6 068	3 124	2 944	6 804	3 685	3 119	4 855	2 528	2 327	5 687	2 991	2 696	3 531	1 822	1 709
35 » » 40	6 089	3 107	2 982	6 488	3 433	3 055	4 260	2 101	2 159	5 471	2 776	2 695	3 339	1 680	1 659
40 » » 45	5 008	2 423	2 585	5 236	2 599	2 637	3 526	1 650	1 876	4 680	2 170	2 510	2 777	1 277	1 500
45 » » 50	4 048	1 958	2 090	4 386	2 051	2 335	3 014	1 338	1 676	4 012	1 795	2 217	2 331	1 018	1 313
50 » » 55	3 707	1 669	2 038	4 236	1 991	2 245	2 900	1 309	1 591	3 801	1 712	2 089	2 349	1 061	1 288
55 » » 60	3 245	1 439	1 806	3 992	1 941	2 051	2 891	1 266	1 625	3 650	1 628	2 022	2 195	974	1 221
60 » » 65	3 153	1 460	1 693	3 290	1 580	1 710	2 655	1 212	1 443	3 370	1 560	1 810	1 964	942	1 022
65 und darüber	6 057	2 707	3 350	6 706	3 037	3 669	5 248	2 491	2 757	7 888	3 527	4 361	4 214	1 849	2 365
Summe	**73 341**	**36 215**	**37 126**	**77 196**	**38 226**	**38 970**	**56 484**	**27 259**	**29 225**	**70 091**	**33 843**	**36 248**	**42 253**	**20 384**	**21 869**

Noch: Übersicht 7. Die Ständige Bevölkerung[1]) im Deutschen Reich, sowie den Gemeinden mit 10 000 und mehr Einwohnern

Altersgruppen in Jahren	Kreis Korneuburg insgesamt			Kreis Korneuburg, Stadt Stockerau			Lkr. Krems an der Donau			Kreis Lilienfeld			Kreis Melk		
	insgesamt	männlich	weiblich	insgesamt	männlich	weiblich	insgesamt	männlich	weiblich	insgesamt	männlich	weiblich	insgesamt	männlich	weiblich
unter 6	3 501	1 801	1 700	752	377	375	4 768	2 438	2 330	2 281	1 179	1 102	6 964	3 529	3 435
6 bis unter 10	2 584	1 298	1 286	508	263	245	3 430	1 733	1 697	1 681	830	851	5 048	2 566	2 482
10 » » 14	2 807	1 493	1 314	597	308	289	3 619	1 816	1 803	2 009	1 004	1 005	5 346	2 673	2 673
14 » » 16	1 520	822	698	337	188	149	1 962	994	968	986	508	478	2 688	1 320	1 368
16 » » 18	1 657	871	786	376	191	185	1 824	956	868	959	504	455	2 690	1 376	1 314
18 » » 20	1 402	668	734	325	148	177	1 491	749	742	831	433	398	2 277	1 127	1 150
20 » » 21	373	172	201	86	34	52	436	207	229	229	91	138	644	298	346
21 » » 25	2 034	1 000	1 034	711	446	265	1 470	544	926	1 008	447	561	2 703	1 072	1 631
25 » » 30	4 191	2 280	1 911	1 315	785	530	3 695	1 813	1 882	2 353	1 203	1 150	6 055	3 090	2 965
30 » » 35	3 936	2 068	1 868	1 140	625	515	4 047	2 112	1 935	2 530	1 342	1 188	5 981	3 102	2 879
35 » » 40	3 711	1 900	1 811	998	508	490	3 949	2 029	1 920	2 413	1 246	1 167	5 695	2 945	2 750
40 » » 45	3 100	1 463	1 637	846	407	439	3 385	1 577	1 808	2 151	1 062	1 089	4 745	2 231	2 514
45 » » 50	2 712	1 240	1 472	675	299	376	2 796	1 267	1 529	1 809	867	942	4 065	1 888	2 177
50 » » 55	2 516	1 111	1 405	631	274	357	2 678	1 163	1 515	1 644	771	873	3 861	1 802	2 059
55 » » 60	2 276	1 058	1 218	554	245	309	2 836	1 327	1 509	1 572	759	813	3 604	1 692	1 912
60 » » 65	2 092	951	1 141	538	259	279	2 626	1 198	1 428	1 437	705	732	3 037	1 467	1 570
65 und darüber	4 077	1 784	2 293	928	370	558	5 057	2 311	2 746	2 521	1 240	1 281	6 065	2 938	3 127
Summe	44 439	21 980	22 509	11 317	5 727	5 590	50 069	24 234	25 835	28 414	14 191	14 223	71 468	35 116	36 352

Altersgruppen in Jahren	Kreis Mistelbach an der Zaya			Kreis Neubistritz			Kreis Neunkirchen in Niederdonau insgesamt			Kreis Neunkirchen, Stadt Neunkirchen, in Niederdonau			Kreis Nikolsburg insgesamt		
	insgesamt	männlich	weiblich	insgesamt	männlich	weiblich	insgesamt	männlich	weiblich	insgesamt	männlich	weiblich	insgesamt	männlich	weiblich
unter 6	8 855	4 382	4 473	1 903	951	952	6 761	3 424	3 337	601	283	318	7 070	3 628	3 442
6 bis unter 10	5 929	2 986	2 943	1 349	688	661	5 172	2 588	2 584	479	218	261	5 175	2 646	2 529
10 » » 14	6 071	3 057	3 014	1 320	632	688	5 759	2 958	2 801	552	276	276	5 717	2 908	2 809
14 » » 16	3 393	1 700	1 693	747	346	401	3 136	1 617	1 519	317	158	159	3 079	1 542	1 537
16 » » 18	3 515	1 780	1 735	650	320	330	3 173	1 680	1 493	407	212	195	2 908	1 497	1 411
18 » » 20	3 088	1 485	1 603	494	217	277	2 536	1 201	1 335	329	138	191	2 358	1 033	1 325
20 » » 21	719	304	415	126	40	86	692	295	397	78	33	45	563	229	334
21 » » 25	3 254	1 336	1 918	623	244	379	3 145	1 221	1 924	395	140	255	2 601	1 095	1 506
25 » » 30	7 857	3 925	3 932	1 574	789	785	7 649	3 760	3 889	905	423	482	6 561	3 374	3 187
30 » » 35	7 639	3 978	3 661	1 538	751	787	7 976	4 028	3 948	962	459	503	6 625	3 361	3 264
35 » » 40	7 418	3 730	3 688	1 505	773	732	7 813	3 961	3 852	1 019	513	506	6 247	3 238	3 009
40 » » 45	6 130	2 830	3 300	1 355	638	717	6 739	3 186	3 553	940	447	493	5 217	2 452	2 765
45 » » 50	5 495	2 467	3 028	1 112	487	625	5 440	2 528	2 912	696	307	389	4 207	1 929	2 278
50 » » 55	5 129	2 351	2 778	971	440	531	5 091	2 340	2 751	607	257	350	3 922	1 797	2 125
55 » » 60	4 808	2 276	2 532	923	410	513	4 712	2 220	2 492	612	281	331	3 639	1 679	1 960
60 » » 65	4 293	1 913	2 380	908	435	473	4 219	1 980	2 239	539	233	306	3 322	1 496	1 826
65 und darüber	9 872	4 366	5 506	2 022	951	1 071	7 463	3 511	3 952	1 081	488	593	7 580	3 236	4 344
Summe	93 465	44 866	48 599	19 120	9 112	10 008	87 476	42 498	44 978	10 519	4 866	5 653	76 791	37 140	39 651

Altersgruppen in Jahren	Kreis Nikolsburg, Stadt Lundenburg			Kreis Oberpullendorf			Lkr. Sankt Pölten			Kreis Scheibbs			Kreis Tulln		
	insgesamt	männlich	weiblich	insgesamt	männlich	weiblich	insgesamt	männlich	weiblich	insgesamt	männlich	weiblich	insgesamt	männlich	weiblich
unter 6	841	426	415	6 052	3 039	3 013	7 685	3 876	3 809	3 492	1 816	1 676	4 290	2 161	2 129
6 bis unter 10	622	331	291	4 633	2 400	2 233	5 683	2 881	2 802	2 587	1 365	1 222	3 026	1 547	1 479
10 » » 14	684	355	329	4 979	2 571	2 408	6 209	3 122	3 087	2 756	1 411	1 345	3 284	1 639	1 645
14 » » 16	391	209	182	2 472	1 247	1 225	3 221	1 621	1 600	1 501	797	704	1 731	887	844
16 » » 18	400	205	195	2 048	1 050	998	3 144	1 696	1 448	1 405	705	700	1 782	914	868
18 » » 20	332	160	172	1 792	873	919	2 690	1 346	1 344	1 123	563	560	1 542	771	771
20 » » 21	100	40	60	411	200	211	769	351	418	309	143	166	439	202	237
21 » » 25	521	273	248	1 684	654	1 030	3 148	1 379	1 769	1 281	531	750	1 817	826	991
25 » » 30	1 163	658	505	4 263	2 163	2 100	7 261	3 795	3 466	2 694	1 358	1 336	4 026	2 137	1 889
30 » » 35	994	480	514	4 400	2 220	2 180	7 500	3 925	3 575	2 781	1 404	1 377	4 129	2 178	1 951
35 » » 40	916	467	449	4 388	2 203	2 185	7 281	3 761	3 520	2 691	1 339	1 352	4 101	2 089	2 012
40 » » 45	768	371	397	3 844	1 851	1 993	6 114	2 909	3 205	2 348	1 160	1 188	3 337	1 569	1 768
45 » » 50	597	288	309	3 142	1 442	1 700	5 304	2 526	2 778	1 974	931	1 043	2 972	1 387	1 585
50 » » 55	571	278	293	3 106	1 475	1 631	5 099	2 362	2 737	1 894	835	1 059	2 701	1 258	1 443
55 » » 60	479	229	250	2 812	1 310	1 502	4 813	2 307	2 506	1 706	791	915	2 788	1 323	1 465
60 » » 65	437	208	229	2 564	1 233	1 331	4 356	2 115	2 241	1 510	761	749	2 426	1 132	1 294
65 und darüber	767	300	467	5 144	2 479	2 665	8 201	4 074	4 127	3 004	1 533	1 471	5 114	2 355	2 759
Summe	10 583	5 278	5 305	57 734	28 410	29 324	88 478	44 046	44 432	35 056	17 443	17 613	49 505	24 375	25 130

Altersgruppen in Jahren	Kreis Waidhofen an der Thaya			Lkr. Wiener Neustadt			Kreis Znaim insgesamt			Kreis Znaim, Stadt Znaim			Kreis Zwettl		
	insgesamt	männlich	weiblich	insgesamt	männlich	weiblich	insgesamt	männlich	weiblich	insgesamt	männlich	weiblich	insgesamt	männlich	weiblich
unter 6	4 580	2 302	2 278	3 653	1 899	1 754	8 664	4 404	4 260	1 801	905	896	6 368	3 239	3 129
6 bis unter 10	3 075	1 540	1 535	2 919	1 514	1 405	6 419	3 207	3 212	1 318	651	667	4 312	2 201	2 111
10 » » 14	3 262	1 699	1 563	3 367	1 686	1 681	6 677	3 443	3 234	1 397	748	649	4 464	2 237	2 227
14 » » 16	1 761	892	869	2 076	1 081	995	3 243	1 647	1 596	842	420	422	2 265	1 120	1 145
16 » » 18	1 739	910	829	2 007	1 002	1 005	3 222	1 593	1 629	876	420	456	2 222	1 114	1 108
18 » » 20	1 457	723	734	1 598	745	853	2 682	1 196	1 486	777	340	437	1 841	946	895
20 » » 21	339	141	198	422	180	242	673	241	432	207	79	128	588	290	298
21 » » 25	1 604	672	932	1 710	728	982	3 140	1 262	1 878	1 020	475	545	2 057	880	1 177
25 » » 30	3 693	1 863	1 830	4 105	2 133	1 972	7 448	3 672	3 776	2 274	1 140	1 134	4 716	2 466	2 250
30 » » 35	3 714	1 898	1 816	4 045	2 058	1 987	7 987	4 056	3 931	2 294	1 119	1 175	4 486	2 338	2 148
35 » » 40	3 604	1 832	1 772	4 256	2 147	2 109	7 667	3 862	3 805	2 009	1 008	1 001	4 468	2 279	2 189
40 » » 45	3 044	1 450	1 594	3 789	1 838	1 951	5 997	2 778	3 219	1 660	704	956	3 824	1 859	1 965
45 » » 50	2 676	1 203	1 473	3 092	1 486	1 606	4 954	2 202	2 752	1 524	677	847	3 113	1 458	1 655
50 » » 55	2 470	1 102	1 368	2 747	1 304	1 443	4 616	2 039	2 577	1 296	554	742	3 048	1 363	1 685
55 » » 60	2 352	1 057	1 295	2 472	1 171	1 301	4 148	1 888	2 260	1 134	497	637	2 656	1 230	1 426
60 » » 65	2 214	1 010	1 204	2 126	999	1 127	3 940	1 723	2 217	1 045	437	608	2 570	1 230	1 340
65 und darüber	4 933	2 255	2 678	4 193	1 928	2 265	8 875	3 891	4 984	2 296	924	1 372	5 117	2 553	2 564
Summe	46 517	22 549	23 968	48 577	23 899	24 678	90 352	43 104	47 248	23 770	11 098	12 672	58 115	28 803	29 312

[1]) und [2]) vgl. Anm. [1]) und [2]) auf Seite 112/113.

in den Reichsteilen, größeren und kleineren Verwaltungsbezirken nach wichtigen Altersgruppen am 17. Mai 1939[2])

Altersgruppen in Jahren	Reichsgau Oberdonau			Stkr. Linz			Stkr. Steyr			Kreis Braunau am Inn			Kreis Freistadt		
	insgesamt	männlich	weiblich	insgesamt	männlich	weiblich	insgesamt	männlich	weiblich	insgesamt	männlich	weiblich	insgesamt	männlich	weiblich
unter 6	97 693	49 444	48 249	6 869	3 518	3 351	1 718	892	826	6 445	3 243	3 202	7 527	3 807	3 720
6 bis » 10	67 869	34 446	33 423	4 570	2 353	2 217	1 160	606	554	4 727	2 348	2 379	4 923	2 462	2 461
10 » » 14	70 158	35 556	34 602	5 750	2 863	2 887	1 375	685	690	4 677	2 401	2 276	5 063	2 587	2 476
14 » » 16	38 070	19 218	18 852	3 705	1 846	1 859	942	491	451	2 307	1 142	1 165	2 684	1 353	1 331
16 » » 18	38 812	19 878	18 934	4 544	2 345	2 199	1 157	671	486	2 349	1 161	1 188	2 484	1 201	1 283
18 » » 20	34 473	17 050	17 423	4 534	2 316	2 218	1 118	601	517	2 212	1 063	1 149	2 060	1 025	1 035
20 » » 21	10 167	4 469	5 698	1 231	494	737	340	138	202	608	262	346	606	285	321
21 » » 25	39 249	16 460	22 789	5 935	2 861	3 074	1 431	742	689	2 317	959	1 358	2 200	821	1 379
25 » » 30	87 205	44 996	42 209	12 449	6 855	5 594	2 936	1 780	1 156	5 113	2 470	2 643	4 646	2 308	2 338
30 » » 35	85 657	43 935	41 672	11 859	6 101	5 758	2 700	1 565	1 135	5 115	2 559	2 556	4 557	2 273	2 284
35 » » 40	82 746	41 776	40 970	11 779	5 925	5 854	2 629	1 399	1 230	4 915	2 406	2 509	4 239	2 065	2 174
40 » » 45	70 112	33 129	36 983	10 660	5 174	5 486	2 592	1 340	1 252	4 243	1 978	2 265	3 704	1 651	2 053
45 » » 50	60 033	27 697	32 336	8 926	4 242	4 684	2 289	1 148	1 141	3 716	1 682	2 034	3 276	1 502	1 774
50 » » 55	55 956	25 794	30 162	7 719	3 684	4 035	1 815	909	906	3 384	1 526	1 858	3 140	1 397	1 743
55 » » 60	49 545	22 934	26 611	6 772	3 044	3 728	1 449	698	751	2 947	1 401	1 546	2 812	1 331	1 481
60 » » 65	44 034	20 370	23 664	5 745	2 592	3 153	1 249	570	679	2 521	1 163	1 358	2 440	1 145	1 295
65 und darüber	86 942	41 893	45 049	9 997	4 166	5 831	2 393	1 084	1 309	4 907	2 490	2 417	4 982	2 597	2 385
Summe	**1 018 721**	**499 095**	**519 626**	**123 044**	**60 379**	**62 665**	**29 293**	**15 319**	**13 974**	**62 503**	**30 254**	**32 249**	**61 343**	**29 810**	**31 533**

Altersgruppen in Jahren	Kreis Gmunden insgesamt			Kreis Gmunden, Stadt Gmunden			Kreis Gmunden, Gem. Ischl			Kreis Grieskirchen			Kreis Kaplitz		
	insgesamt	männlich	weiblich	insgesamt	männlich	weiblich	insgesamt	männlich	weiblich	insgesamt	männlich	weiblich	insgesamt	männlich	weiblich
unter 6	6 890	3 436	3 454	680	359	321	842	409	433	7 525	3 695	3 830	5 283	2 650	2 633
6 bis » 10	4 844	2 489	2 355	462	239	223	558	274	284	5 186	2 645	2 541	3 799	1 896	1 903
10 » » 14	5 396	2 748	2 648	555	286	269	612	310	302	5 249	2 673	2 576	3 633	1 793	1 840
14 » » 16	2 875	1 466	1 409	341	171	170	339	172	167	2 836	1 482	1 354	1 741	847	894
16 » » 18	2 982	1 505	1 477	407	194	213	349	155	194	2 870	1 448	1 422	1 616	764	852
18 » » 20	2 525	1 206	1 319	350	151	199	325	143	182	2 413	1 184	1 229	1 322	590	732
20 » » 21	733	313	420	77	28	49	100	39	61	734	301	433	380	156	224
21 » » 25	2 618	966	1 652	391	173	218	329	117	212	2 564	979	1 585	1 790	718	1 072
25 » » 30	6 489	3 142	3 347	892	446	446	844	384	460	5 782	2 857	2 925	3 854	1 940	1 914
30 » » 35	6 888	3 435	3 453	917	430	487	924	444	480	5 514	2 755	2 759	3 778	1 906	1 872
35 » » 40	6 717	3 333	3 384	819	404	415	894	431	463	5 392	2 678	2 714	3 637	1 795	1 842
40 » » 45	5 668	2 618	3 050	720	325	395	774	347	427	4 611	2 138	2 473	2 919	1 332	1 587
45 » » 50	4 700	2 080	2 620	673	292	381	636	264	372	3 847	1 738	2 109	2 587	1 119	1 463
50 » » 55	4 512	1 981	2 531	602	244	358	634	246	388	3 746	1 709	2 037	2 508	1 090	1 418
55 » » 60	4 244	1 905	2 339	578	221	357	635	263	372	3 417	1 592	1 825	2 140	931	1 209
60 » » 65	3 835	1 720	2 115	490	204	286	558	240	318	3 025	1 381	1 644	2 208	1 032	1 176
65 und darüber	7 616	3 512	4 104	1 122	436	686	1 043	437	606	6 519	3 224	3 295	4 474	2 174	2 300
Summe	**79 532**	**37 855**	**41 677**	**10 076**	**4 603**	**5 473**	**10 396**	**4 675**	**5 721**	**71 230**	**34 479**	**36 751**	**47 669**	**22 733**	**24 936**

Altersgruppen in Jahren	Kreis Kirchdorf an der Krems			Kreis Krummau an der Moldau			Lkr. Linz			Kreis Perg			Kreis Ried im Innkreis		
	insgesamt	männlich	weiblich	insgesamt	männlich	weiblich	insgesamt	männlich	weiblich	insgesamt	männlich	weiblich	insgesamt	männlich	weiblich
unter 6	3 967	2 008	1 959	5 540	2 773	2 767	7 545	3 845	3 700	4 796	2 401	2 395	4 622	2 392	2 230
6 bis » 10	2 917	1 498	1 419	3 884	1 947	1 937	5 124	2 594	2 530	3 294	1 655	1 639	3 388	1 760	1 628
10 » » 14	3 176	1 630	1 546	3 863	1 970	1 893	5 423	2 747	2 676	3 351	1 700	1 651	3 297	1 642	1 655
14 » » 16	1 652	872	780	1 946	1 026	920	3 005	1 501	1 504	1 720	845	875	1 935	950	985
16 » » 18	1 628	877	751	1 873	972	906	3 021	1 612	1 409	1 647	806	841	1 787	920	867
18 » » 20	1 368	691	677	1 452	687	765	2 854	1 498	1 356	1 354	636	718	1 737	831	906
20 » » 21	427	183	244	420	169	251	834	415	419	433	185	248	526	233	293
21 » » 25	1 339	472	867	1 760	724	1 036	3 084	1 372	1 712	1 692	712	980	1 782	698	1 084
25 » » 30	3 078	1 533	1 545	4 174	2 117	2 057	6 801	3 687	3 114	3 648	1 906	1 742	4 156	2 079	2 077
30 » » 35	3 193	1 628	1 565	4 196	2 170	2 026	6 496	3 460	3 036	3 620	1 891	1 729	3 894	1 929	1 965
35 » » 40	3 213	1 620	1 593	4 032	2 055	1 977	6 029	3 110	2 919	3 548	1 849	1 699	3 623	1 829	1 794
40 » » 45	2 706	1 248	1 458	3 217	1 468	1 749	4 780	2 284	2 496	2 844	1 368	1 476	3 062	1 410	1 652
45 » » 50	2 414	1 142	1 272	2 521	1 092	1 429	4 279	2 015	2 264	2 447	1 148	1 299	2 581	1 182	1 399
50 » » 55	2 306	1 064	1 242	2 411	1 115	1 296	3 854	1 768	2 086	2 345	1 074	1 271	2 562	1 112	1 450
55 » » 60	2 106	1 019	1 087	2 045	910	1 135	3 409	1 611	1 798	2 107	976	1 131	2 338	1 054	1 284
60 » » 65	1 895	900	995	1 896	864	1 032	3 187	1 477	1 710	1 866	888	998	1 963	923	1 040
65 und darüber	3 630	1 808	1 822	4 035	1 979	2 056	6 167	3 008	3 159	3 670	1 799	1 871	4 087	1 992	2 095
Summe	**41 015**	**20 193**	**20 822**	**49 270**	**24 038**	**25 232**	**75 892**	**38 004**	**37 888**	**44 402**	**21 839**	**22 563**	**47 340**	**22 938**	**24 404**

Altersgruppen in Jahren	Kreis Rohrbach			Kreis Schärding			Lkr. Steyr			Kreis Vöcklabruck			Kreis Wels insgesamt			Kreis Wels, Stadt Wels		
	insgesamt	männlich	weiblich	insgesamt	männlich	weiblich	insgesamt	männlich	weiblich	insgesamt	männlich	weiblich	insgesamt	männlich	weiblich	insgesamt	männlich	weiblich
unter 6	6 111	3 156	2 955	5 339	2 745	2 594	4 377	2 174	2 203	7 751	3 939	3 812	5 388	2 770	2 618	1 663	842	821
6 bis » 10	4 241	2 148	2 093	3 610	1 837	1 773	3 075	1 564	1 511	5 356	2 729	2 627	3 771	1 915	1 856	1 108	557	551
10 » » 14	4 073	2 059	2 014	3 350	1 718	1 632	3 188	1 593	1 595	5 436	2 748	2 688	3 858	1 999	1 859	1 235	622	613
14 » » 16	2 044	1 027	1 017	1 705	842	863	1 782	905	877	2 883	1 452	1 431	2 308	1 171	1 137	782	381	401
16 » » 18	1 918	985	933	1 639	859	780	1 824	940	884	2 985	1 546	1 439	2 483	1 266	1 217	894	449	445
18 » » 20	1 534	759	775	1 547	774	773	1 455	729	726	2 641	1 375	1 266	2 347	1 085	1 262	876	359	517
20 » » 21	460	209	251	484	208	276	456	213	243	799	383	416	696	322	374	252	86	166
21 » » 25	1 589	562	1 027	1 642	622	1 020	1 602	626	976	3 032	1 307	1 725	2 872	1 319	1 553	1 327	664	663
25 » » 30	3 725	1 791	1 934	3 673	1 783	1 890	3 668	1 901	1 767	6 929	3 546	3 383	6 084	3 301	2 783	2 656	1 471	1 185
30 » » 35	3 758	1 894	1 864	3 848	1 952	1 896	3 618	1 920	1 698	6 933	3 611	3 322	5 690	2 936	2 754	2 319	1 154	1 165
35 » » 40	3 667	1 803	1 864	3 494	1 759	1 735	3 526	1 829	1 697	6 757	3 464	3 293	5 549	2 857	2 692	2 260	1 114	1 146
40 » » 45	3 151	1 487	1 664	2 939	1 475	1 464	2 937	1 391	1 546	5 575	2 655	2 920	4 504	2 112	2 392	1 915	894	1 021
45 » » 50	2 539	1 152	1 387	2 622	1 177	1 445	2 649	1 250	1 399	4 719	2 181	2 538	3 921	1 847	2 074	1 703	782	921
50 » » 55	2 573	1 184	1 389	2 425	1 125	1 300	2 496	1 185	1 311	4 381	2 040	2 341	3 779	1 831	1 948	1 538	723	815
55 » » 60	2 263	1 046	1 217	2 124	987	1 137	2 279	1 076	1 203	3 890	1 856	2 034	3 203	1 497	1 706	1 282	589	693
60 » » 65	2 136	971	1 165	1 858	869	989	1 988	940	1 048	3 335	1 575	1 760	2 867	1 360	1 507	1 204	539	665
65 und darüber	4 453	2 212	2 241	3 898	1 904	1 994	3 856	1 969	1 887	6 755	3 367	3 388	5 503	2 608	2 895	2 113	962	1 151
Summe	**50 235**	**24 445**	**25 790**	**46 197**	**22 636**	**23 561**	**44 776**	**22 205**	**22 571**	**80 157**	**39 774**	**40 383**	**64 823**	**32 196**	**32 627**	**25 127**	**12 188**	**12 939**

Noch: Übersicht 7. Die Ständige Bevölkerung[1]) im Deutschen Reich, sowie den Gemeinden mit 10 000 und mehr Einwohnern

Altersgruppen in Jahren	Reichsgau Steiermark			Stkr. Graz			Kreis Bruck an der Mur insgesamt			Kreis Bruck an der Mur, Stadt Bruck an der Mur			Kreis Bruck an der Mur, Stadt Kapfenberg			Kreis Deutschlandsberg		
	insgesamt	männlich	weiblich	insgesamt	männlich	weiblich	insgesamt	männlich	weiblich	insgesamt	männlich	weiblich	insgesamt	männlich	weiblich	insgesamt	männlich	weiblich
unter 6	101 872	51 888	49 984	10 160	5 201	4 959	3 774	1 937	1 837	875	463	412	792	413	379	5 425	2 715	2 710
6 bis " 10	74 398	37 715	36 683	7 400	3 754	3 646	2 846	1 443	1 403	675	356	319	591	283	308	3 872	1 980	1 892
10 " " 14	80 391	40 867	39 524	9 546	4 863	4 683	3 183	1 655	1 528	874	463	411	705	380	325	4 297	2 219	2 078
14 " " 16	43 325	22 034	21 291	6 136	3 130	3 006	1 829	960	869	510	280	230	436	228	208	2 224	1 129	1 095
16 " " 18	41 891	21 562	20 329	6 909	3 349	3 560	1 821	1 012	809	498	275	223	411	230	181	2 039	1 050	989
18 " " 20	35 137	17 404	17 733	5 952	2 517	3 435	1 569	843	726	406	222	184	401	213	188	1 642	838	804
20 " " 21	10 612	4 836	5 786	1 876	683	1 193	456	211	245	111	41	70	121	57	64	611	305	306
21 " " 25	43 106	19 014	24 092	8 507	3 624	4 883	2 114	966	1 148	645	308	337	579	255	324	2 013	904	1 109
25 " " 30	93 381	47 880	45 501	18 272	8 830	9 442	4 521	2 485	2 036	1 293	704	589	1 167	643	524	4 094	2 085	2 009
30 " " 35	90 509	46 133	44 376	17 867	8 632	9 235	4 344	2 357	1 987	1 245	641	604	1 160	638	522	3 894	1 972	1 922
35 " " 40	88 224	44 904	43 320	18 085	8 631	9 454	4 357	2 359	1 998	1 339	699	640	1 264	710	554	3 813	1 944	1 869
40 " " 45	76 607	36 409	40 198	16 691	7 387	9 304	3 586	1 873	1 713	1 099	569	530	1 031	569	462	3 397	1 591	1 806
45 " " 50	65 291	30 219	35 072	15 525	6 752	8 773	2 880	1 412	1 468	789	370	419	906	457	449	3 093	1 428	1 665
50 " " 55	62 411	28 569	33 842	14 939	6 386	8 553	2 670	1 349	1 321	765	381	384	795	413	382	2 998	1 418	1 580
55 " " 60	55 578	26 065	29 513	13 309	5 843	7 466	2 196	1 124	1 072	631	304	327	636	348	288	2 676	1 249	1 427
60 " " 65	49 227	23 128	26 099	12 152	5 103	7 049	1 831	920	911	504	247	257	533	273	260	2 413	1 194	1 219
65 und darüber	95 079	45 262	49 817	21 453	8 589	12 864	2 897	1 455	1 442	736	344	392	652	328	324	4 959	2 534	2 425
Summe	1 107 039	543 879	563 160	204 779	93 274	111 505	46 874	24 361	22 513	12 995	6 667	6 228	12 180	6 438	5 742	53 460	26 555	26 905

Altersgruppen in Jahren	Kreis Feldbach			Kreis Fürstenfeld			Lkr. Graz, Umgebung			Kreis Hartberg			Kreis Judenburg insgesamt			Kreis Judenburg, Gem. Fohnsdorf		
	insgesamt	männlich	weiblich	insgesamt	männlich	weiblich	insgesamt	männlich	weiblich	insgesamt	männlich	weiblich	insgesamt	männlich	weiblich	insgesamt	männlich	weiblich
unter 6	8 664	4 399	4 265	7 387	3 733	3 654	6 426	3 270	3 156	6 371	3 183	3 188	7 109	3 574	3 535	1 128	544	584
6 bis " 10	6 039	3 055	2 984	5 185	2 618	2 567	4 781	2 470	2 311	4 556	2 340	2 216	5 335	2 662	2 673	804	407	397
10 " " 14	6 027	3 050	2 977	5 293	2 685	2 608	5 167	2 594	2 573	4 683	2 362	2 321	5 695	2 909	2 786	810	431	379
14 " " 16	3 018	1 491	1 527	2 700	1 357	1 343	2 853	1 392	1 461	2 399	1 172	1 227	2 981	1 541	1 440	369	198	171
16 " " 18	2 744	1 379	1 365	2 365	1 175	1 190	2 840	1 464	1 376	2 174	1 105	1 069	2 765	1 506	1 259	324	185	139
18 " " 20	2 320	1 084	1 236	1 921	908	1 013	2 589	1 444	1 145	1 837	884	953	2 325	1 250	1 075	284	178	106
20 " " 21	706	337	369	529	247	282	790	414	376	626	288	338	610	246	364	79	35	44
21 " " 25	2 618	1 120	1 498	2 038	888	1 150	2 702	1 193	1 509	2 217	914	1 303	3 045	1 441	1 604	390	166	224
25 " " 30	5 597	2 707	2 890	4 994	2 471	2 523	5 832	3 019	2 813	4 516	2 270	2 246	6 461	3 459	3 002	875	450	425
30 " " 35	5 603	2 677	2 926	4 816	2 433	2 383	5 560	2 868	2 692	4 349	2 113	2 236	6 185	3 341	2 844	988	546	442
35 " " 40	5 454	2 677	2 777	4 352	2 121	2 231	5 463	2 810	2 653	4 088	2 036	2 052	6 079	3 302	2 777	957	542	415
40 " " 45	4 746	2 168	2 578	3 957	1 866	2 091	4 635	2 128	2 507	3 452	1 551	1 901	5 285	2 655	2 630	745	392	353
45 " " 50	3 993	1 775	2 218	3 208	1 451	1 757	4 232	2 023	2 209	2 934	1 351	1 583	4 072	1 987	2 085	571	291	280
50 " " 55	3 920	1 722	2 198	2 924	1 269	1 655	4 063	1 882	2 181	2 863	1 334	1 529	3 813	1 899	1 914	562	274	288
55 " " 60	3 589	1 647	1 942	2 857	1 300	1 557	3 670	1 763	1 907	2 564	1 199	1 365	3 271	1 682	1 589	469	248	221
60 " " 65	3 033	1 410	1 623	2 615	1 190	1 425	3 221	1 555	1 666	2 285	1 072	1 213	2 744	1 370	1 374	413	204	209
65 und darüber	6 964	3 414	3 550	5 803	2 797	3 006	6 295	3 212	3 083	4 153	2 125	2 028	5 116	2 580	2 536	753	371	382
Summe	75 035	36 112	38 923	62 944	30 509	32 435	71 119	35 501	35 618	56 067	27 299	28 768	72 891	37 404	35 487	10 521	5 462	5 059

Altersgruppen in Jahren	Kreis Judenburg, Stadt Knittelfeld			Kreis Leibnitz			Kreis Leoben insgesamt			Kreis Leoben, Stadt Donawitz			Kreis Leoben, Gem. Eisenerz			Kreis Leoben, Stadt Leoben		
	insgesamt	männlich	weiblich	insgesamt	männlich	weiblich	insgesamt	männlich	weiblich	insgesamt	männlich	weiblich	insgesamt	männlich	weiblich	insgesamt	männlich	weiblich
unter 6	792	417	375	6 747	3 514	3 233	5 884	2 947	2 937	1 153	583	570	746	383	363	680	329	351
6 bis " 10	725	366	359	4 785	2 386	2 399	4 492	2 277	2 215	913	476	437	576	285	291	481	231	250
10 " " 14	846	434	412	4 949	2 471	2 478	5 095	2 583	2 512	1 139	562	577	640	324	316	591	304	287
14 " " 16	461	244	217	2 626	1 352	1 274	2 732	1 455	1 277	650	358	292	371	209	162	341	172	169
16 " " 18	489	269	220	2 601	1 309	1 292	2 645	1 463	1 182	602	352	250	389	261	128	430	221	209
18 " " 20	350	149	201	2 157	1 028	1 129	2 538	1 500	1 038	594	338	256	507	375	132	401	209	192
20 " " 21	89	25	64	690	333	357	670	365	305	138	75	63	122	77	45	126	66	60
21 " " 25	470	205	265	2 385	1 005	1 380	3 448	1 846	1 602	721	370	351	680	482	198	620	294	326
25 " " 30	1 050	516	534	5 073	2 606	2 467	7 731	4 624	3 107	1 660	919	741	1 739	1 350	389	1 345	753	592
30 " " 35	1 013	502	511	4 903	2 503	2 400	7 356	4 294	3 062	1 623	899	724	1 473	1 077	396	1 197	636	561
35 " " 40	1 027	476	551	4 601	2 323	2 278	7 168	4 178	2 990	1 735	997	738	1 246	874	372	1 114	595	519
40 " " 45	1 117	535	582	3 911	1 855	2 056	5 728	3 124	2 604	1 418	793	625	899	574	325	981	480	501
45 " " 50	837	376	461	3 502	1 623	1 879	4 288	2 139	2 149	1 069	512	557	628	358	270	817	387	430
50 " " 55	818	394	424	3 506	1 565	1 941	3 916	1 904	2 012	1 056	511	545	440	246	194	720	331	389
55 " " 60	670	326	344	3 146	1 465	1 681	3 298	1 711	1 587	892	490	402	318	191	127	578	282	296
60 " " 65	539	275	264	2 828	1 387	1 441	2 803	1 406	1 397	737	379	358	225	111	114	499	220	279
65 und darüber	893	397	496	5 776	2 872	2 904	4 826	2 295	2 531	1 031	494	537	379	161	218	965	386	579
Summe	12 136	5 906	6 230	64 186	31 597	32 589	74 618	40 111	34 507	17 131	9 108	8 023	11 378	7 338	4 040	11 886	5 803	5 980

Altersgruppen in Jahren	Kreis Liezen			Kreis Mürzzuschlag			Kreis Murau			Kreis Oberwart			Kreis Radkersburg			Kreis Voitsberg		
	insgesamt	männlich	weiblich	insgesamt	männlich	weiblich	insgesamt	männlich	weiblich	insgesamt	männlich	weiblich	insgesamt	männlich	weiblich	insgesamt	männlich	weiblich
unter 6	5 214	2 714	2 500	3 950	2 030	1 920	3 620	1 870	1 750	6 137	3 171	2 966	2 702	1 382	1 320	4 629	2 335	2 294
6 bis " 10	3 722	1 893	1 829	3 133	1 594	1 539	2 626	1 308	1 318	4 597	2 341	2 256	1 946	1 029	917	3 412	1 762	1 650
10 " " 14	4 175	2 132	2 043	3 464	1 746	1 718	2 606	1 318	1 288	4 932	2 520	2 412	1 895	958	937	3 620	1 872	1 748
14 " " 16	2 147	1 099	1 048	1 908	1 017	891	1 311	659	652	2 617	1 288	1 329	1 045	521	524	1 910	993	917
16 " " 18	2 108	1 110	998	1 766	949	817	1 219	621	598	2 235	1 171	1 064	1 034	535	499	1 861	958	903
18 " " 20	1 642	822	820	1 322	657	665	973	464	509	1 740	891	849	901	441	460	1 432	733	699
20 " " 21	480	204	276	404	155	249	289	144	145	407	186	221	265	137	128	470	219	251
21 " " 25	2 085	983	1 102	1 722	718	1 004	1 084	395	689	1 758	778	980	1 001	433	568	1 619	627	992
25 " " 30	4 504	2 363	2 141	3 895	1 986	1 909	2 275	1 107	1 168	4 391	2 231	2 160	2 107	1 070	1 037	3 518	1 804	1 714
30 " " 35	4 217	2 160	2 057	4 080	2 048	2 032	2 235	1 152	1 083	4 344	2 193	2 151	2 008	1 005	1 003	3 413	1 759	1 654
35 " " 40	4 004	2 117	1 887	4 091	2 104	1 987	2 103	1 066	1 037	4 065	2 063	2 002	1 882	940	942	3 515	1 732	1 783
40 " " 45	3 366	1 650	1 716	3 445	1 696	1 749	1 788	870	918	3 508	1 675	1 833	1 688	781	907	2 935	1 443	1 492
45 " " 50	2 762	1 295	1 467	2 744	1 323	1 421	1 458	692	766	2 692	1 289	1 403	1 501	678	823	2 586	1 234	1 352
50 " " 55	2 614	1 207	1 407	2 697	1 312	1 385	1 335	637	698	2 570	1 177	1 393	1 503	683	820	2 414	1 200	1 214
55 " " 60	2 232	1 127	1 105	2 288	1 081	1 207	1 247	620	627	2 429	1 098	1 331	1 365	580	785	2 110	1 039	1 071
60 " " 65	2 046	1 072	974	1 976	979	997	1 129	562	567	2 290	1 055	1 235	1 161	537	624	1 755	875	880
65 und darüber	3 810	1 965	1 845	3 800	1 912	1 888	2 068	1 111	957	5 619	2 609	3 010	2 707	1 272	1 435	3 401	1 755	1 646
Summe	51 128	25 913	25 215	46 685	23 307	23 378	29 366	14 596	14 770	56 331	27 736	28 595	26 711	2 982	13 729	44 600	22 340	22 260

[1]) und [2]) vgl. Anm. [1]) und [2]) auf Seite 112/113.

in den Reichsteilen, größeren und kleineren Verwaltungsbezirken
nach wichtigen Altersgruppen am 17. Mai 1939[2])

Altersgruppen in Jahren	Kreis Weiz			Reichsgau Kärnten			Stkr. Klagenfurt			Stkr. Villach			Kreis Hermagor			Lkr. Klagenfurt		
	insgesamt	männlich	weiblich	insgesamt	männlich	weiblich	insgesamt	männlich	weiblich	insgesamt	männlich	weiblich	insgesamt	männlich	weiblich	insgesamt	männlich	weiblich
unter 6	7 673	3 913	3 760	46 256	23 334	22 922	3 280	1 657	1 623	1 655	853	802	2 199	1 049	1 150	6 492	3 271	3 221
6 bis » 10	5 671	2 803	2 868	34 031	17 195	16 836	2 264	1 114	1 150	1 274	649	625	1 551	788	763	5 019	2 502	2 517
10 » » 14	5 764	2 930	2 834	35 965	18 112	17 853	2 757	1 454	1 303	1 529	762	767	1 636	804	832	5 307	2 752	2 555
14 » » 16	2 889	1 478	1 411	18 591	9 602	8 989	1 761	914	847	880	466	414	818	407	411	2 668	1 363	1 305
16 » » 18	2 765	1 406	1 359	17 828	9 300	8 528	2 157	1 117	1 040	1 003	513	490	723	362	361	2 578	1 412	1 166
18 » » 20	2 277	1 100	1 177	14 543	7 422	7 121	2 228	1 243	985	808	337	471	536	261	275	2 043	1 056	987
20 » » 21	733	352	381	4 352	2 091	2 261	678	368	310	229	89	140	137	69	68	634	303	331
21 » » 25	2 750	1 179	1 571	17 493	7 710	9 783	2 977	1 528	1 449	1 073	445	628	550	206	344	2 236	933	1 303
25 » » 30	5 600	2 763	2 837	37 330	19 168	18 162	5 789	3 044	2 745	2 239	1 123	1 116	1 472	784	688	4 752	2 351	2 401
30 » » 35	5 335	2 626	2 709	36 001	18 577	17 424	5 260	2 671	2 589	2 124	1 035	1 089	1 475	785	690	4 708	2 413	2 295
35 » » 40	5 104	2 501	2 603	33 538	17 056	16 482	4 677	2 331	2 346	2 199	1 047	1 152	1 416	735	681	4 376	2 208	2 168
40 » » 45	4 489	2 096	2 393	28 187	13 438	14 749	4 034	1 889	2 145	1 851	906	945	1 056	497	559	3 786	1 744	2 042
45 » » 50	3 821	1 767	2 054	23 518	10 648	12 870	3 421	1 478	1 943	1 591	690	901	983	464	519	3 148	1 445	1 703
50 » » 55	3 666	1 625	2 041	22 627	10 312	12 315	3 187	1 395	1 792	1 634	735	899	939	464	475	3 136	1 420	1 716
55 » » 60	3 331	1 537	1 794	19 847	9 338	10 509	2 679	1 206	1 473	1 489	719	770	839	403	436	2 704	1 249	1 455
60 » » 65	2 945	1 441	1 504	17 518	8 175	9 343	2 369	1 042	1 327	1 193	562	631	798	368	430	2 429	1 159	1 270
65 und darüber	5 432	2 765	2 667	32 096	14 921	17 175	3 998	1 558	2 440	1 690	713	977	1 502	706	796	4 709	2 219	2 490
Summe	**70 245**	**34 282**	**35 963**	**439 721**	**216 399**	**223 322**	**53 516**	**26 009**	**27 507**	**24 461**	**11 044**	**12 817**	**18 630**	**9 152**	**9 478**	**60 725**	**29 800**	**30 925**

Altersgruppen in Jahren	Kreis Lienz			Kreis Sankt Veit an der Glan			Kreis Spittal an der Drau			Lkr. Villach			Kreis Völkermarkt			Kreis Wolfsberg		
	insgesamt	männlich	weiblich	insgesamt	männlich	weiblich	insgesamt	männlich	weiblich	insgesamt	männlich	weiblich	insgesamt	männlich	weiblich	insgesamt	männlich	weiblich
unter 6	3 853	1 941	1 912	6 560	3 311	3 249	6 413	3 226	3 187	6 000	3 055	2 945	4 452	2 274	2 178	5 352	2 697	2 655
6 bis » 10	2 554	1 303	1 251	4 792	2 434	2 358	4 736	2 356	2 380	4 721	2 393	2 328	3 381	1 737	1 644	3 739	1 919	1 820
10 » » 14	2 610	1 288	1 322	5 162	2 605	2 557	4 683	2 374	2 309	4 857	2 392	2 465	3 476	1 727	1 749	3 948	1 954	1 994
14 » » 16	1 328	663	665	2 591	1 374	1 217	2 407	1 246	1 161	2 434	1 244	1 190	1 633	825	808	2 071	1 100	971
16 » » 18	1 289	631	658	2 261	1 237	1 024	2 281	1 167	1 114	2 175	1 162	1 013	1 455	686	769	1 906	1 013	893
18 » » 20	1 029	481	548	1 794	898	896	1 746	864	882	1 742	960	782	1 131	549	582	1 486	773	713
20 » » 21	295	141	154	566	272	294	521	245	276	465	231	234	377	166	211	450	207	243
21 » » 25	1 313	571	742	2 018	854	1 164	2 124	907	1 217	1 964	816	1 148	1 412	636	776	1 826	814	1 012
25 » » 30	2 807	1 464	1 343	4 483	2 239	2 244	4 737	2 427	2 310	4 611	2 341	2 270	2 842	1 500	1 342	3 598	1 895	1 703
30 » » 35	2 541	1 292	1 249	4 323	2 215	2 108	4 480	2 378	2 102	4 764	2 492	2 272	2 860	1 489	1 371	3 466	1 807	1 659
35 » » 40	2 280	1 135	1 145	4 209	2 181	2 028	4 153	2 215	1 938	4 290	2 188	2 102	2 815	1 423	1 392	3 123	1 593	1 530
40 » » 45	1 855	877	978	3 565	1 766	1 799	3 459	1 677	1 782	3 491	1 679	1 812	2 293	1 060	1 233	2 797	1 343	1 454
45 » » 50	1 624	711	913	2 987	1 337	1 650	2 726	1 284	1 442	2 851	1 289	1 562	1 926	887	1 039	2 261	1 063	1 198
50 » » 55	1 601	701	900	2 697	1 243	1 454	2 603	1 176	1 427	2 807	1 294	1 513	1 845	860	985	2 178	1 024	1 154
55 » » 60	1 446	666	780	2 470	1 217	1 253	2 272	1 081	1 191	2 501	1 181	1 320	1 614	752	862	1 833	864	969
60 » » 65	1 271	585	686	2 081	1 034	1 047	2 143	1 002	1 141	2 243	1 012	1 231	1 344	592	752	1 647	819	828
65 und darüber	2 602	1 249	1353	3 810	1 875	1 935	3 983	1 937	2 046	3 918	1 812	2 106	2 711	1 285	1 426	3 173	1 567	1 606
Summe	**32 298**	**15 699**	**16 599**	**56 369**	**28 092**	**28 277**	**55 467**	**27 562**	**27 905**	**55 834**	**27 541**	**28 293**	**37 567**	**18 448**	**19 119**	**44 854**	**22 452**	**22 402**

Altersgruppen in Jahren	Reichsgau Salzburg			Stkr. Salzburg			Kreis Bischofshofen			Kreis Hallein insgesamt			Kreis Hallein, Stadt Hallein			Lkr. Salzburg		
	insgesamt	männlich	weiblich	insgesamt	männlich	weiblich	insgesamt	männlich	weiblich	insgesamt	männlich	weiblich	insgesamt	männlich	weiblich	insgesamt	männlich	weiblich
unter 6	23 051	11 684	11 367	4 270	2 169	2 101	4 519	2 303	2 216	2 610	1 300	1 310	802	404	398	5 026	2 534	2 492
6 bis » 10	16 636	8 347	8 289	3 105	1 532	1 573	3 333	1 709	1 624	1 805	915	890	559	279	280	3 589	1 792	1 797
10 » » 14	17 225	8 732	8 493	3 511	1 755	1 756	3 423	1 736	1 687	1 892	958	934	664	327	337	3 638	1 832	1 806
14 » » 16	9 131	4 724	4 407	2 133	1 065	1 068	1 689	877	812	1 074	543	531	389	179	210	1 923	1 009	914
16 » » 18	9 832	5 061	4 771	2 631	1 271	1 360	1 697	879	818	1 126	586	540	444	216	228	2 069	1 108	961
18 » » 20	8 817	4 295	4 522	2 388	981	1 407	1 458	721	737	900	463	437	331	169	162	1 971	1 023	948
20 » » 21	2 500	1 064	1 436	640	206	434	446	201	245	228	95	133	82	26	56	582	265	317
21 » » 25	10 330	4 247	6 083	3 172	1 252	1 920	1 692	698	994	1 013	365	648	405	135	270	2 056	880	1 176
25 » » 30	22 859	11 557	11 302	7 222	3 547	3 675	3 636	1 812	1 824	2 434	1 254	1 180	999	518	481	4 456	2 315	2 141
30 » » 35	23 069	12 003	11 066	7 514	3 801	3 713	3 795	1 951	1 844	2 453	1 268	1 185	1 057	534	523	4 155	2 213	1 942
35 » » 40	21 852	11 329	10 523	7 358	3 729	3 629	3 664	1 898	1 766	2 252	1 169	1 083	995	510	485	3 844	1 972	1 872
40 » » 45	17 716	8 519	9 197	6 099	2 793	3 306	2 813	1 351	1 462	1 809	885	924	796	384	412	3 208	1 539	1 669
45 » » 50	14 807	6 767	8 040	5 298	2 338	2 960	2 278	1 054	1 224	1 600	734	866	737	322	415	2 668	1 209	1 459
50 » » 55	13 956	6 452	7 504	4 986	2 217	2 769	2 081	983	1 098	1 466	685	781	702	306	396	2 539	1 156	1 383
55 » » 60	12 173	5 734	6 439	4 375	1 976	2 399	1 839	898	941	1 287	602	685	600	276	324	2 287	1 095	1 192
60 » » 65	11 024	5 259	5 765	3 831	1 731	2 100	1 675	798	877	1 190	551	639	582	262	320	2 016	993	1 023
65 und darüber	18 640	8 828	9 812	6 486	2 711	3 775	2 786	1 419	1 367	1 955	968	987	896	429	467	3 559	1 757	1 802
Summe	**253 618**	**124 002**	**129 016**	**75 019**	**35 074**	**39 945**	**42 824**	**21 238**	**21 536**	**27 094**	**13 341**	**13 753**	**11 040**	**5 276**	**5 764**	**49 586**	**24 692**	**24 894**

Altersgruppen in Jahren	Kreis Tamsweg			Kreis Zell am See			Reichsgau Tirol			Stkr. Innsbruck			Kreis Imst			Lkr. Innsbruck insgesamt		
	insgesamt	männlich	weiblich	insgesamt	männlich	weiblich	insgesamt	männlich	weiblich	insgesamt	männlich	weiblich	insgesamt	männlich	weiblich	insgesamt	männlich	weiblich
unter 6	1 711	860	851	4 915	2 518	2 397	31 864	16 144	15 720	4 646	2 368	2 278	3 044	1 544	1 500	7 163	3 626	3 537
6 bis » 10	1 256	621	635	3 548	1 778	1 770	22 139	11 161	10 978	3 158	1 582	1 576	2 053	1 037	1 016	4 852	2 444	2 408
10 » » 14	1 230	605	625	3 531	1 846	1 685	22 700	11 327	11 373	3 539	1 795	1 744	2 037	997	1 040	4 854	2 420	2 434
14 » » 16	594	321	273	1 718	909	809	12 195	6 116	6 079	2 171	1 092	1 079	1 098	555	543	2 608	1 360	1 248
16 » » 18	620	330	290	1 689	887	802	11 935	5 948	5 987	2 505	1 157	1 348	969	504	465	2 508	1 307	1 201
18 » » 20	512	260	252	1 588	847	741	10 704	4 829	5 875	2 443	934	1 509	837	414	423	2 287	1 084	1 203
20 » » 21	155	84	71	449	213	236	3 243	1 313	1 930	785	269	516	271	103	168	620	245	375
21 » » 25	522	234	288	1 875	818	1 057	13 967	6 166	7 801	3 917	1 764	2 153	985	443	542	2 824	1 274	1 550
25 » » 30	1 158	548	610	3 953	2 081	1 872	29 706	15 055	14 651	7 896	3 873	4 023	2 168	1 129	1 039	5 911	2 983	2 928
30 » » 35	1 143	604	539	4 009	2 166	1 843	28 463	14 629	13 834	7 531	3 670	3 861	2 078	1 100	978	5 683	2 927	2 756
35 » » 40	1 013	502	511	3 721	2 059	1 662	26 354	13 349	13 005	6 958	3 408	3 550	1 848	915	933	5 361	2 792	2 569
40 » » 45	835	405	430	2 952	1 546	1 406	21 017	10 069	10 948	5 711	2 539	3 172	1 428	719	709	4 200	2 019	2 181
45 » » 50	643	282	361	2 320	1 150	1 170	18 281	8 471	9 810	5 295	2 306	2 989	1 266	602	664	3 566	1 675	1 891
50 » » 55	616	280	336	2 268	1 131	1 137	17 611	8 226	9 385	5 219	2 306	2 913	1 177	570	607	3 385	1 614	1 771
55 » » 60	601	268	333	1 784	895	889	15 754	7 630	8 124	4 697	2 180	2 517	1 144	543	601	2 928	1 423	1 505
60 » » 65	565	283	282	1 747	903	844	13 889	6 600	7 289	3 970	1 758	2 212	1 004	470	534	2 610	1 287	1 323
65 und darüber	1 080	542	538	2 774	1 431	1 343	23 634	11 159	12 475	6 085	2 399	3 686	1 979	1 004	975	4 527	2 214	2 313
Summe	**14 254**	**7 029**	**7 225**	**44 841**	**23 178**	**21 663**	**323 456**	**158 192**	**165 264**	**76 526**	**35 400**	**41 126**	**25 386**	**12 649**	**12 737**	**65 887**	**32 694**	**33 193**

Noch: Übersicht 7. Die Ständige Bevölkerung[1]) im Deutschen Reich sowie den Gemeinden mit 10 000 und mehr Einwohnern

Altersgruppen in Jahren	Lkr. Innsbruck, Stadt Hall in Tirol			Kreis Kitzbühel			Kreis Kufstein			Kreis Landeck			Kreis Reutte			Kreis Schwaz		
	insgesamt	männlich	weiblich	insgesamt	männlich	weiblich	insgesamt	männlich	weiblich	insgesamt	männlich	weiblich	insgesamt	männlich	weiblich	insgesamt	männlich	weiblich
unter 6	960	470	490	3 408	1 665	1 743	4 966	2 505	2 461	2 971	1 525	1 446	1 818	933	885	3 848	1 978	1 870
6 bis " 10	661	319	342	2 432	1 240	1 192	3 534	1 758	1 776	2 036	997	1 039	1 246	653	593	2 828	1 450	1 378
10 " " 14	705	359	346	2 501	1 233	1 268	3 643	1 863	1 780	1 952	955	997	1 313	660	653	2 861	1 404	1 457
14 " " 16	440	251	189	1 303	633	670	1 871	955	916	1 023	485	538	628	293	335	1 493	743	750
16 " " 18	433	232	201	1 198	606	592	1 633	844	789	930	470	460	704	330	374	1 488	730	758
18 " " 20	405	196	209	1 004	460	544	1 392	670	722	872	402	470	601	275	326	1 268	590	678
20 " " 21	109	46	63	328	169	159	423	185	238	220	86	134	156	62	94	440	194	246
21 " " 25	604	322	282	1 161	466	695	1 725	756	969	1 080	503	577	618	234	384	1 657	726	931
25 " " 30	1 129	557	572	2 491	1 222	1 269	3 825	1 922	1 903	2 319	1 240	1 079	1 565	778	787	3 531	1 908	1 623
30 " " 35	1 054	536	518	2 484	1 231	1 253	3 787	1 913	1 874	2 175	1 194	981	1 481	752	729	3 244	1 842	1 402
35 " " 40	1 046	508	538	2 365	1 181	1 184	3 560	1 789	1 771	1 973	1 065	908	1 469	726	743	2 820	1 473	1 347
40 " " 45	852	377	475	1 853	866	987	2 826	1 397	1 429	1 492	745	747	1 191	573	618	2 316	1 211	1 105
45 " " 50	728	326	402	1 550	732	818	2 383	1 089	1 294	1 312	648	664	939	446	493	1 970	973	997
50 " " 55	671	292	379	1 476	671	805	2 259	1 038	1 221	1 251	610	641	937	464	473	1 907	953	954
55 " " 60	540	232	308	1 357	686	671	2 140	1 099	1 041	1 011	486	525	815	386	429	1 662	827	835
60 " " 65	570	260	310	1 224	599	625	1 982	975	1 007	934	447	487	670	315	355	1 495	749	746
65 und darüber	985	402	583	2 220	1 128	1 092	3 077	1 578	1 499	1 917	947	970	1 352	640	712	2 477	1 249	1 228
Summe	11 892	5 685	6 207	30 355	14 788	15 567	45 026	22 336	22 690	25 468	12 805	12 663	17 503	8 520	8 983	37 305	19 000	18 305

Altersgruppen in Jahren	Verwaltungsbezirk Vorarlberg			Kreis Bludenz			Kreis Bregenz insgesamt			Kreis Bregenz, Stadt Bregenz			Kreis Feldkirch insgesamt			Kreis Feldkirch, Stadt Dornbirn		
	insgesamt	männlich	weiblich	insgesamt	männlich	weiblich	insgesamt	männlich	weiblich	insgesamt	männlich	weiblich	insgesamt	männlich	weiblich	insgesamt	männlich	weiblich
unter 6	15 193	7 767	7 426	3 360	1 735	1 625	5 087	2 570	2 517	1 329	626	703	6 746	3 462	3 284	1 667	863	804
6 bis " 10	10 470	5 412	5 058	2 322	1 190	1 132	3 540	1 855	1 685	891	453	438	4 608	2 367	2 241	1 095	565	530
10 " " 14	11 418	5 789	5 629	2 573	1 297	1 276	3 838	1 896	1 942	1 042	516	526	5 007	2 596	2 411	1 121	599	522
14 " " 16	6 183	3 117	3 066	1 211	615	596	2 152	1 057	1 095	668	335	333	2 820	1 445	1 375	606	301	305
16 " " 18	6 319	3 346	2 973	1 107	567	540	2 090	1 049	1 041	719	343	376	3 122	1 730	1 392	623	303	320
18 " " 20	5 071	2 404	2 667	1 072	522	550	1 695	802	893	597	279	318	2 304	1 080	1 224	538	235	303
20 " " 21	1 311	495	816	304	122	182	455	183	272	156	55	101	552	190	362	125	36	89
21 " " 25	5 723	2 103	3 620	1 268	528	740	1 921	666	1 255	786	264	522	2 534	909	1 625	661	221	440
25 " " 30	13 953	6 761	7 192	2 938	1 509	1 429	4 731	2 307	2 424	1 690	780	910	6 284	2 945	3 339	1 670	740	930
30 " " 35	13 924	7 048	6 876	2 926	1 563	1 363	4 780	2 381	2 399	1 754	846	908	6 218	3 104	3 114	1 665	835	830
35 " " 40	12 775	6 497	6 278	2 786	1 535	1 251	4 269	2 105	2 164	1 577	766	811	5 720	2 857	2 863	1 556	776	780
40 " " 45	9 994	4 706	5 288	2 067	1 014	1 053	3 624	1 695	1 929	1 351	614	737	4 303	1 997	2 306	1 121	528	593
45 " " 50	8 551	3 817	4 734	1 594	741	853	3 103	1 392	1 711	1 170	512	658	3 854	1 684	2 170	963	392	571
50 " " 55	8 407	3 903	4 504	1 587	813	774	2 985	1 372	1 613	1 102	503	599	3 835	1 718	2 117	891	371	520
55 " " 60	7 268	3 378	3 890	1 302	640	662	2 570	1 171	1 399	946	429	517	3 396	1 567	1 829	880	397	483
60 " " 65	6 622	3 085	3 537	1 198	579	619	2 420	1 106	1 314	832	369	463	3 004	1 400	1 604	795	355	440
65 und darüber	11 654	5 528	6 126	2 056	988	1 068	4 248	2 036	2 212	1 393	634	759	5 350	2 504	2 846	1 408	638	770
Summe	154 836	75 156	79 680	31 671	15 958	15 713	53 508	25 643	27 865	18 003	8 324	9 679	69 657	33 555	36 102	17 385	8 155	9 230

Altersgruppen in Jahren	Kreis Feldkirch, Stadt Feldkirch			Reichsgau Sudetenland			Reg.-Bez. Aussig			Stkr. Aussig			Stkr. Reichenberg			Lkr. Aussig		
	insgesamt	männlich	weiblich	insgesamt	männlich	weiblich	insgesamt	männlich	weiblich	insgesamt	männlich	weiblich	insgesamt	männlich	weiblich	insgesamt	männlich	weiblich
unter 6	1 137	581	556	231 250	117 237	114 013	91 130	46 370	44 760	3 961	2 003	1 958	3 572	1 856	1 716	4 082	2 089	1 993
6 bis " 10	699	349	350	174 538	88 247	86 291	69 097	35 104	33 993	2 929	1 489	1 440	2 402	1 220	1 182	3 022	1 541	1 481
10 " " 14	855	451	404	185 712	94 138	92 574	75 954	38 416	37 538	3 203	1 644	1 559	2 562	1 259	1 303	3 385	1 703	1 682
14 " " 16	584	340	244	100 164	50 837	49 277	41 513	20 988	20 525	2 077	1 022	1 055	1 585	773	812	1 893	965	928
16 " " 18	918	643	275	104 134	52 570	51 564	44 986	22 657	22 329	2 399	1 206	1 193	2 041	986	1 055	1 978	1 001	977
18 " " 20	518	265	253	83 426	36 273	47 153	36 909	16 054	20 855	1 937	845	1 092	1 982	854	1 128	1 722	770	952
20 " " 21	126	48	78	17 835	6 485	11 350	7 260	2 626	4 634	401	131	270	427	147	280	327	140	187
21 " " 25	526	184	342	94 585	35 385	59 200	40 916	15 169	25 747	2 352	830	1 522	2 541	1 022	1 519	1 855	711	1 144
25 " " 30	1 199	570	629	256 394	124 655	131 739	116 156	56 303	59 853	6 397	2 962	3 435	6 664	3 298	3 366	4 942	2 413	2 529
30 " " 35	1 190	575	615	270 039	133 610	136 429	125 451	61 820	63 631	6 886	3 361	3 525	7 060	3 459	3 601	5 500	2 736	2 764
35 " " 40	1 021	535	486	268 365	132 446	135 919	126 052	62 213	63 839	6 999	3 359	3 640	6 970	3 294	3 676	5 315	2 741	2 574
40 " " 45	744	331	413	226 433	104 814	121 619	108 358	50 420	57 938	6 116	2 884	3 232	6 324	2 825	3 499	4 430	2 140	2 290
45 " " 50	731	332	399	187 617	83 653	103 964	89 974	40 216	49 758	5 111	2 327	2 784	5 201	2 301	2 900	3 639	1 675	1 964
50 " " 55	739	338	401	168 716	74 966	93 750	81 595	36 519	45 076	4 399	2 015	2 384	4 607	1 981	2 626	3 311	1 500	1 811
55 " " 60	663	292	371	146 963	65 478	81 485	70 543	31 641	38 902	3 561	1 617	1 944	3 958	1 672	2 286	2 856	1 313	1 543
60 " " 65	518	249	269	136 162	61 110	75 052	66 393	30 148	36 245	3 049	1 364	1 685	3 598	1 566	2 032	2 749	1 308	1 441
65 und darüber	899	428	471	266 315	117 418	148 897	126 383	56 384	69 999	5 198	2 283	2 915	6 392	2 644	3 748	5 195	2 380	2 815
Summe	13 067	6 511	6 556	2 919 648	1 379 372	1 540 276	1 318 670	623 048	695 622	66 975	31 342	35 633	67 886	31 157	36 729	56 201	27 126	29 075

Altersgruppen in Jahren	Kreis Bilin			Kreis Böhmisch Leipa insgesamt			Kreis Böhmisch Leipa, Stadt Böhmisch Leipa			Kreis Braunau			Kreis Brüx insgesamt			Kreis Brüx, Stadt Brüx		
	insgesamt	männlich	weiblich	insgesamt	männlich	weiblich	insgesamt	männlich	weiblich	insgesamt	männlich	weiblich	insgesamt	männlich	weiblich	insgesamt	männlich	weiblich
unter 6	2 493	1 237	1 256	3 532	1 784	1 748	729	369	360	2 359	1 180	1 179	6 207	3 150	3 057	1 409	700	709
6 bis " 10	2 267	1 138	1 129	2 763	1 436	1 327	554	288	266	1 871	972	899	4 950	2 473	2 477	1 049	521	528
10 " " 14	2 480	1 220	1 260	2 998	1 503	1 495	615	327	288	2 061	1 059	1 002	5 837	2 984	2 853	1 335	683	652
14 " " 16	1 249	611	638	1 602	820	782	391	214	177	1 253	718	535	3 251	1 649	1 602	779	424	355
16 " " 18	1 314	652	662	1 827	1 031	796	537	320	217	1 152	603	549	3 418	1 728	1 690	773	384	389
18 " " 20	947	410	537	1 334	583	751	368	169	199	929	388	541	2 682	1 200	1 482	677	280	397
20 " " 21	245	90	155	231	73	158	65	24	41	187	59	128	596	231	365	162	61	101
21 " " 25	1 105	428	677	1 464	582	882	489	235	254	879	290	589	3 159	1 336	1 823	921	401	520
25 " " 30	2 830	1 428	1 402	4 182	2 067	2 115	1 121	573	548	2 805	1 307	1 498	8 046	4 036	4 010	2 173	1 097	1 076
30 " " 35	3 113	1 598	1 515	4 286	2 141	2 145	1 090	537	553	2 977	1 453	1 524	8 703	4 350	4 353	2 184	1 058	1 126
35 " " 40	3 274	1 644	1 630	4 332	2 081	2 251	1 115	513	602	3 122	1 553	1 569	8 875	4 402	4 473	2 258	1 074	1 184
40 " " 45	2 468	1 231	1 237	3 776	1 769	2 007	977	468	509	2 703	1 218	1 485	7 470	3 645	3 825	1 969	954	1 015
45 " " 50	2 010	933	1 077	3 230	1 458	1 772	848	416	432	2 368	1 092	1 276	5 798	2 682	3 116	1 576	727	849
50 " " 55	1 797	847	950	3 008	1 404	1 604	805	387	418	2 201	969	1 232	5 085	2 387	2 698	1 362	632	730
55 " " 60	1 541	719	822	2 658	1 170	1 488	651	265	386	1 955	842	1 113	4 332	2 051	2 281	1 088	500	588
60 " " 65	1 512	736	776	2 520	1 170	1 350	560	238	322	1 922	830	1 092	4 039	1 927	2 112	998	451	547
65 und darüber	2 663	1 288	1 375	4 576	2 086	2 490	1 048	439	609	3 642	1 613	2 029	7 049	3 269	3 780	1 709	742	967
Summe	33 308	16 210	17 098	48 319	23 158	25 161	11 963	5 732	6 181	34 388	16 146	18 240	89 497	43 500	45 997	22 422	10 689	11 733

[1]) und [2]) vgl. Anm. [1]) und [2]) auf Seite 112/113.

in den Reichsteilen, größeren und kleineren Verwaltungsbezirken
nach wichtigen Altersgruppen am 17. Mai 1939*)

Altersgruppen in Jahren	Kreis Dauba			Kreis Deutsch Gabel			Kreis Dux			Kreis Friedland (Isergebirge)			Kreis Gablonz an der Neisse insgesamt			Kreis Gablonz, Stadt Gablonz an der Neisse		
	insgesamt	männlich	weiblich	insgesamt	männlich	weiblich	insgesamt	männlich	weiblich	insgesamt	männlich	weiblich	insgesamt	männlich	weiblich	insgesamt	männlich	weiblich
unter 6	2 418	1 211	1 207	3 582	1 779	1 803	2 694	1 426	1 268	2 342	1 206	1 136	5 521	2 803	2 718	1 396	730	666
6 bis unter 10	1 876	931	945	2 668	1 326	1 342	2 143	1 091	1 052	1 584	809	775	4 455	2 325	2 130	1 063	553	510
10 » » 14	1 831	896	935	2 949	1 469	1 480	2 529	1 318	1 211	1 760	881	879	4 679	2 402	2 277	1 097	559	538
14 » » 16	872	409	463	1 423	757	666	1 430	735	695	922	455	467	2 606	1 300	1 306	604	309	295
16 » » 18	871	420	451	1 498	740	758	1 577	793	784	983	452	531	3 005	1 531	1 474	771	408	363
18 » » 20	676	298	378	1 238	532	706	1 148	543	605	977	465	512	2 373	1 016	1 357	714	303	411
20 » » 21	147	46	101	259	90	169	242	84	158	168	71	97	398	125	273	129	38	91
21 » » 25	716	234	482	1 230	444	786	1 217	514	703	1 054	383	671	2 515	845	1 670	765	216	549
25 » » 30	1 952	963	989	3 496	1 742	1 754	3 445	1 721	1 724	3 083	1 530	1 553	8 612	3 933	4 679	2 732	1 251	1 481
30 » » 35	2 134	1 077	1 057	3 770	1 805	1 965	3 784	1 884	1 900	3 396	1 642	1 754	10 223	4 959	5 264	3 301	1 541	1 760
35 » » 40	2 214	1 171	1 043	3 899	1 915	1 984	3 794	1 908	1 886	3 447	1 731	1 716	10 457	5 133	5 324	3 177	1 539	1 638
40 » » 45	1 839	861	978	3 575	1 603	1 972	3 319	1 552	1 767	3 019	1 410	1 609	8 876	4 045	4 831	2 695	1 204	1 491
45 » » 50	1 549	715	834	2 943	1 327	1 616	2 678	1 214	1 464	2 618	1 193	1 425	7 605	3 342	4 263	2 296	1 001	1 295
50 » » 55	1 447	630	817	2 659	1 179	1 480	2 270	1 062	1 208	2 395	1 012	1 383	6 988	3 066	3 922	2 161	944	1 217
55 » » 60	1 289	602	637	2 522	1 118	1 404	1 931	898	1 033	2 027	894	1 133	5 619	2 501	3 118	1 797	803	994
60 » » 65	1 162	548	614	2 458	1 097	1 361	1 816	870	946	2 149	997	1 152	4 976	2 197	2 779	1 516	637	879
65 und darüber	2 471	1 169	1 302	5 138	2 333	2 805	3 107	1 469	1 638	4 560	2 076	2 484	9 095	3 855	5 240	2 557	1 040	1 517
Summe	**25 464**	**12 181**	**13 283**	**45 307**	**21 256**	**24 051**	**39 124**	**19 082**	**20 042**	**36 484**	**17 207**	**19 277**	**98 003**	**45 378**	**52 625**	**28 771**	**13 076**	**15 695**

Altersgruppen in Jahren	Kreis Hohenelbe			Kreis Komotau insgesamt			Kreis Komotau, Stadt Komotau			Kreis Leitmeritz insgesamt			Kreis Leitmeritz, Stadt Leitmeritz			Lkr. Reichenberg		
	insgesamt	männlich	weiblich	insgesamt	männlich	weiblich	insgesamt	männlich	weiblich	insgesamt	männlich	weiblich	insgesamt	männlich	weiblich	insgesamt	männlich	weiblich
unter 6	5 308	2 703	2 605	6 146	3 049	3 097	1 856	936	920	5 558	2 848	2 710	903	484	419	4 052	2 050	2 002
6 bis unter 10	3 781	1 929	1 852	4 763	2 383	2 380	1 406	709	697	4 298	2 199	2 099	713	355	358	3 059	1 546	1 513
10 » » 14	3 901	1 983	1 918	5 540	2 840	2 700	1 572	787	785	4 772	2 422	2 350	792	388	404	3 414	1 756	1 658
14 » » 16	2 149	1 106	1 043	2 936	1 522	1 414	944	478	466	2 357	1 173	1 184	459	239	220	1 882	956	926
16 » » 18	2 012	1 022	990	3 165	1 723	1 442	1 190	635	555	2 362	1 145	1 217	531	248	283	1 978	981	997
18 » » 20	1 686	747	939	2 467	1 144	1 323	933	417	516	2 016	845	1 171	457	213	244	1 741	752	989
20 » » 21	324	125	199	544	211	333	207	78	129	415	165	250	111	58	53	283	114	169
21 » » 25	1 933	688	1 245	2 811	1 118	1 693	1 227	514	713	2 355	992	1 363	724	344	380	1 791	641	1 150
25 » » 30	5 357	2 599	2 758	7 539	3 721	3 818	3 177	1 563	1 614	6 002	2 972	3 030	1 522	777	745	5 246	2 537	2 709
30 » » 35	5 684	2 861	2 823	8 015	3 985	4 030	3 103	1 476	1 627	6 191	3 109	3 082	1 408	678	730	5 812	2 878	2 934
35 » » 40	5 509	2 740	2 769	8 035	4 087	3 948	3 015	1 467	1 548	6 141	3 076	3 065	1 309	615	694	6 036	3 006	3 030
40 » » 45	4 611	2 090	2 521	6 714	3 255	3 459	2 690	1 315	1 375	5 249	2 417	2 832	1 242	545	697	5 337	2 488	2 849
45 » » 50	3 712	1 627	2 085	5 500	2 532	2 968	2 300	1 007	1 293	4 353	1 952	2 401	1 123	476	647	4 563	1 987	2 576
50 » » 55	3 562	1 573	1 989	4 793	2 301	2 492	2 016	947	1 069	4 017	1 777	2 240	976	420	556	4 314	1 904	2 410
55 » » 60	3 249	1 419	1 830	4 121	1 945	2 176	1 735	824	911	3 568	1 646	1 922	841	352	489	3 536	1 564	1 972
60 » » 65	3 095	1 427	1 668	3 682	1 723	1 959	1 441	679	762	3 345	1 548	1 797	765	315	450	3 465	1 528	1 937
65 und darüber	6 373	2 770	3 603	6 626	3 045	3 581	2 505	1 088	1 417	6 725	3 106	3 619	1 596	652	944	7 511	3 451	4 060
Summe	**62 246**	**29 409**	**32 837**	**83 397**	**40 584**	**42 813**	**31 317**	**14 920**	**16 397**	**69 724**	**33 392**	**36 332**	**15 472**	**7 159**	**8 313**	**64 020**	**30 139**	**33 881**

Altersgruppen in Jahren	Kreis Rumburg			Kreis Schluckenau			Kreis Teplitz-Schönau insgesamt			Kreis Teplitz-Schönau, Stadt Teplitz-Schönau			Kreis Teplitz-Schönau, Stadt Turn			Kreis Tetschen insgesamt		
	insgesamt	männlich	weiblich	insgesamt	männlich	weiblich	insgesamt	männlich	weiblich	insgesamt	männlich	weiblich	insgesamt	männlich	weiblich	insgesamt	männlich	weiblich
unter 6	2 714	1 415	1 299	2 624	1 321	1 303	5 899	3 024	2 875	1 267	653	614	861	457	404	7 905	4 041	3 864
6 bis unter 10	1 855	928	927	1 944	974	970	4 612	2 358	2 254	929	471	458	641	329	312	5 826	2 980	2 846
10 » » 14	2 122	1 096	1 026	1 993	1 005	988	5 159	2 616	2 543	1 124	582	542	770	401	369	6 499	3 229	3 270
14 » » 16	1 125	569	556	1 032	503	529	2 999	1 478	1 521	721	348	373	414	206	208	3 432	1 709	1 723
16 » » 18	1 181	613	568	1 164	559	605	3 249	1 601	1 648	874	402	472	427	226	201	3 979	1 958	2 021
18 » » 20	1 038	450	588	1 087	476	611	2 628	1 158	1 470	708	289	419	352	161	191	3 283	1 337	1 946
20 » » 21	160	50	110	162	60	102	544	192	352	160	58	102	80	30	50	644	242	402
21 » » 25	1 023	325	698	999	336	663	3 063	1 085	1 978	902	283	619	419	163	256	3 559	1 237	2 322
25 » » 30	3 221	1 559	1 662	2 972	1 390	1 582	9 002	4 250	4 752	2 374	1 042	1 332	1 275	581	694	10 588	5 154	5 434
30 » » 35	3 527	1 694	1 833	3 140	1 535	1 605	9 822	4 752	5 070	2 639	1 208	1 431	1 451	693	758	11 276	5 528	5 748
35 » » 40	3 561	1 648	1 913	2 971	1 454	1 517	9 732	4 756	4 976	2 632	1 174	1 458	1 451	721	730	11 173	5 421	5 752
40 » » 45	3 204	1 453	1 751	2 608	1 186	1 422	8 274	3 839	4 435	2 422	1 097	1 325	1 282	555	727	9 643	4 482	5 161
45 » » 50	2 713	1 177	1 536	2 265	963	1 302	6 739	3 015	3 724	1 998	869	1 129	1 008	451	557	8 026	3 533	4 493
50 » » 55	2 589	1 105	1 484	2 169	958	1 201	5 989	2 606	3 383	1 714	710	1 004	954	420	534	7 305	3 301	4 004
55 » » 60	2 258	979	1 279	1 967	827	1 140	5 265	2 336	2 929	1 550	652	898	761	339	422	6 520	2 974	3 546
60 » » 65	2 207	987	1 220	1 857	840	1 017	5 021	2 192	2 829	1 446	606	840	791	328	463	6 235	2 843	3 392
65 und darüber	4 923	2 105	2 818	3 890	1 654	2 236	8 230	3 542	4 688	2 536	995	1 541	1 188	494	694	11 504	5 323	6 181
Summe	**39 421**	**18 153**	**21 268**	**34 844**	**16 051**	**18 793**	**96 227**	**44 800**	**51 427**	**25 996**	**11 439**	**14 557**	**14 125**	**6 555**	**7 570**	**117 397**	**55 292**	**62 105**

Altersgruppen in Jahren	Kreis Tetschen, Stadt Bodenbach			Kreis Tetschen, Stadt Tetschen			Kreis Trautenau insgesamt			Kreis Trautenau, Stadt Trautenau			Kreis Warnsdorf insgesamt			Kreis Warnsdorf, Stadt Warnsdorf		
	insgesamt	männlich	weiblich	insgesamt	männlich	weiblich	insgesamt	männlich	weiblich	insgesamt	männlich	weiblich	insgesamt	männlich	weiblich	insgesamt	männlich	weiblich
unter 6	1 204	627	577	692	347	345	5 727	2 934	2 793	913	455	458	2 434	1 261	1 173	1 233	626	607
6 bis unter 10	774	418	356	453	224	229	4 215	2 167	2 048	638	329	309	1 814	889	925	915	443	472
10 » » 14	886	436	450	524	264	260	4 289	2 167	2 122	655	330	325	1 991	964	1 027	975	469	506
14 » » 16	503	250	253	351	152	199	2 379	1 221	1 158	426	202	224	1 059	537	522	565	284	281
16 » » 18	647	320	327	438	214	224	2 533	1 277	1 256	529	256	273	1 300	635	665	724	346	378
18 » » 20	560	226	334	388	162	226	1 996	836	1 160	471	195	276	1 022	405	617	624	260	364
20 » » 21	123	48	75	86	32	54	380	129	251	82	20	62	176	51	125	113	39	74
21 » » 25	647	205	442	488	216	272	2 143	725	1 418	536	190	346	1 152	403	749	672	233	439
25 » » 30	2 061	1 053	1 008	1 094	526	568	6 402	3 088	3 314	1 400	685	715	3 373	1 633	1 740	1 999	944	1 055
30 » » 35	2 094	988	1 106	1 175	559	616	6 688	3 327	3 361	1 374	668	706	3 464	1 686	1 778	2 031	1 019	1 012
35 » » 40	2 020	993	1 027	1 142	501	641	6 851	3 444	3 407	1 403	661	742	3 345	1 649	1 696	1 959	960	999
40 » » 45	1 788	849	939	1 071	481	590	5 735	2 663	3 122	1 193	547	646	3 018	1 364	1 654	1 778	794	984
45 » » 50	1 503	673	830	918	363	555	4 728	2 092	2 636	1 051	439	612	2 625	1 079	1 546	1 555	636	919
50 » » 55	1 317	612	705	824	375	449	4 284	1 879	2 405	908	438	470	2 406	1 053	1 353	1 330	585	745
55 » » 60	1 222	531	691	688	325	363	3 651	1 605	2 046	754	319	435	2 159	949	1 210	1 180	515	665
60 » » 65	1 098	492	606	591	261	330	3 567	1 603	1 964	660	274	386	1 969	847	1 122	1 076	454	622
65 und darüber	1 635	753	882	1 003	396	607	7 099	3 014	4 085	1 159	419	740	4 416	1 909	2 507	2 450	1 016	1 434
Summe	**20 082**	**9 474**	**10 608**	**11 926**	**5 398**	**6 528**	**72 717**	**34 171**	**38 546**	**14 152**	**6 427**	**7 725**	**37 723**	**17 314**	**20 409**	**21 179**	**9 623**	**11 556**

Noch: Übersicht 7. Die Ständige Bevölkerung[1]) im Deutschen Reich sowie den Gemeinden mit 10 000 und mehr Einwohnern

Altersgruppen in Jahren	Reg.-Bez. Egor			Stkr. Eger			Stkr. Karlsbad			Kreis Asch insgesamt			Kreis Asch, Stadt Asch			Kreis Bischofteinitz		
	insgesamt	männlich	weiblich	insgesamt	männlich	weiblich	insgesamt	männlich	weiblich	insgesamt	männlich	weiblich	insgesamt	männlich	weiblich	insgesamt	männlich	weiblich
unter 6	66 714	33 822	32 892	2 215	1 129	1 086	3 022	1 566	1 456	3 025	1 527	1 498	1 366	678	688	3 455	1 757	1 698
6 bis » 10	51 201	25 635	25 566	1 654	823	831	2 331	1 205	1 126	2 350	1 173	1 177	1 116	545	571	2 402	1 168	1 234
10 » » 14	54 675	27 325	27 350	1 675	841	834	2 477	1 219	1 258	2 520	1 245	1 275	1 232	617	615	2 627	1 298	1 329
14 » » 16	28 812	14 668	14 144	1 135	583	552	1 636	763	873	1 402	669	733	722	340	382	1 305	678	627
16 » » 18	29 100	14 762	14 338	1 391	626	765	2 015	874	1 141	1 638	773	865	889	413	476	1 102	555	547
18 » » 20	22 356	9 738	12 618	1 266	542	724	1 554	605	949	1 408	589	819	789	334	455	821	336	485
20 » » 21	4 814	1 748	3 066	260	117	143	305	91	214	310	84	226	185	43	142	186	65	121
21 » » 25	25 765	9 513	16 253	1 540	752	788	2 039	733	1 306	1 466	497	969	811	256	555	1 032	336	696
25 » » 30	71 242	34 802	36 440	3 383	1 808	1 575	5 506	2 584	2 922	4 321	1 960	2 361	2 331	1 003	1 328	2 796	1 362	1 434
30 » » 35	74 722	37 367	37 355	2 932	1 408	1 524	5 792	2 726	3 066	4 514	2 220	2 294	2 320	1 114	1 206	2 917	1 504	1 413
35 » » 40	73 980	37 297	36 683	2 896	1 385	1 511	5 699	2 778	2 921	4 402	2 177	2 225	2 298	1 085	1 213	2 796	1 428	1 368
40 » » 45	60 589	28 170	32 419	2 453	1 112	1 341	4 748	2 102	2 646	3 590	1 594	1 996	1 892	825	1 067	2 240	1 036	1 204
45 » » 50	50 148	22 569	27 579	1 987	876	1 111	3 646	1 613	2 033	2 849	1 208	1 641	1 565	654	911	1 949	846	1 103
50 » » 55	43 313	19 318	23 995	1 707	759	948	3 176	1 415	1 761	2 482	1 062	1 420	1 346	562	784	1 683	740	943
55 » » 60	38 255	17 194	21 061	1 432	627	805	2 602	1 163	1 439	2 017	881	1 136	1 121	477	644	1 589	703	886
60 » » 65	34 783	15 759	19 024	1 354	550	804	2 282	1 027	1 255	1 990	862	1 128	1 059	451	608	1 603	715	888
65 und darüber	66 971	29 623	37 348	2 392	956	1 436	3 635	1 496	2 139	4 406	1 896	2 510	2 081	855	1 226	2 931	1 324	1 607
Summe	**797 441**	**379 310**	**418 131**	**31 672**	**14 894**	**16 778**	**52 465**	**23 960**	**28 505**	**44 690**	**20 417**	**24 273**	**23 123**	**10 252**	**12 871**	**33 434**	**15 851**	**17 583**

Altersgruppen in Jahren	Lkr. Eger			Kreis Elbogen			Kreis Falkenau an der Eger insgesamt			Kreis Falkenau, Stadt Falkenau an der Eger			Kreis Graslitz insgesamt			Kreis Graslitz, Stadt Graslitz		
	insgesamt	männlich	weiblich	insgesamt	männlich	weiblich	insgesamt	männlich	weiblich	insgesamt	männlich	weiblich	insgesamt	männlich	weiblich	insgesamt	männlich	weiblich
unter 6	3 862	1 938	1 924	3 021	1 543	1 478	5 119	2 592	2 527	795	404	391	2 087	1 021	1 066	731	359	372
6 bis » 10	2 905	1 504	1 401	2 485	1 276	1 209	4 029	1 974	2 055	601	294	307	1 745	876	869	543	269	274
10 » » 14	2 931	1 471	1 460	2 731	1 342	1 389	4 242	2 170	2 072	642	335	307	2 344	1 178	1 166	728	343	385
14 » » 16	1 625	798	827	1 367	720	647	2 277	1 224	1 053	378	209	169	1 368	714	654	462	241	221
16 » » 18	1 738	819	919	1 497	824	673	2 201	1 213	988	402	210	192	1 385	711	674	466	255	211
18 » » 20	1 375	614	761	937	415	522	1 563	729	834	302	138	164	1 109	467	642	378	170	208
20 » » 21	284	93	191	220	76	144	369	124	245	77	25	52	201	79	122	67	28	39
21 » » 25	1 527	513	1 014	1 126	462	664	1 936	774	1 162	427	190	237	1 045	355	690	347	99	248
25 » » 30	4 012	1 950	2 062	3 477	1 707	1 770	5 293	2 634	2 659	1 096	552	544	3 420	1 637	1 783	1 231	576	65
30 » » 35	4 145	2 114	2 031	3 623	1 846	1 777	5 468	2 749	2 719	1 074	511	563	3 643	1 806	1 837	1 334	649	68
35 » » 40	3 913	1 989	1 924	3 577	1 825	1 752	5 513	2 800	2 713	1 012	520	492	3 447	1 738	1 709	1 208	592	61
40 » » 45	3 109	1 461	1 648	2 970	1 407	1 563	4 599	2 258	2 341	883	438	445	2 784	1 310	1 474	1 021	475	546
45 » » 50	2 578	1 205	1 373	2 461	1 155	1 306	3 477	1 602	1 875	658	301	357	2 440	1 054	1 386	950	390	560
50 » » 55	2 092	934	1 158	2 070	952	1 118	2 974	1 389	1 585	607	277	330	2 024	891	1 133	748	325	423
55 » » 60	1 943	892	1 051	1 724	805	919	2 542	1 183	1 359	499	219	280	1 834	791	1 043	656	280	376
60 » » 65	1 814	819	995	1 549	741	808	2 309	1 144	1 165	475	234	241	1 640	748	892	595	256	339
65 und darüber	3 417	1 542	1 875	2 558	1 125	1 433	3 955	1 797	2 158	670	293	377	2 968	1 338	1 630	1 132	506	626
Summe	**43 270**	**20 656**	**22 614**	**37 393**	**18 221**	**19 172**	**57 866**	**28 356**	**29 510**	**10 598**	**5 150**	**5 448**	**35 484**	**16 714**	**18 770**	**12 597**	**5 813**	**6 784**

Altersgruppen in Jahren	Kreis Kaaden			Lkr. Karlsbad			Kreis Luditz			Kreis Marienbad			Kreis Mies			Kreis Neudek		
	insgesamt	männlich	weiblich	insgesamt	männlich	weiblich	insgesamt	männlich	weiblich	insgesamt	männlich	weiblich	insgesamt	männlich	weiblich	insgesamt	männlich	weiblich
unter 6	4 638	2 388	2 250	2 576	1 305	1 271	3 017	1 545	1 472	2 898	1 496	1 402	6 318	3 169	3 149	2 862	1 437	1 425
6 bis » 10	3 448	1 729	1 719	2 155	1 116	1 039	2 358	1 213	1 145	2 147	1 031	1 116	4 527	2 260	2 267	2 297	1 163	1 134
10 » » 14	3 777	1 873	1 904	2 293	1 144	1 149	2 367	1 208	1 159	2 149	1 088	1 061	4 701	2 349	2 352	2 519	1 244	1 275
14 » » 16	1 884	1 013	871	1 198	599	599	1 134	604	530	1 154	544	610	2 619	1 320	1 299	1 393	710	683
16 » » 18	1 848	1 018	830	1 230	622	608	1 050	544	506	1 216	552	664	2 381	1 269	1 112	1 334	650	684
18 » » 20	1 358	629	729	822	365	457	789	370	419	1 063	401	662	2 023	927	1 096	1 002	383	619
20 » » 21	292	111	181	159	59	100	183	79	104	234	81	153	462	177	285	148	42	106
21 » » 25	1 405	479	926	989	337	652	894	330	564	1 135	360	775	2 318	852	1 466	1 124	376	748
25 » » 30	4 040	1 941	2 099	3 309	1 637	1 672	2 400	1 234	1 166	2 961	1 368	1 593	5 778	2 864	2 914	3 542	1 681	1 861
30 » » 35	4 393	2 223	2 175	3 592	1 807	1 785	2 394	1 220	1 174	3 141	1 527	1 614	6 204	3 147	3 057	3 697	1 862	1 835
35 » » 40	4 375	2 179	2 196	3 466	1 769	1 697	2 537	1 308	1 229	2 946	1 465	1 481	6 100	3 079	3 021	3 568	1 789	1 779
40 » » 45	3 686	1 733	1 953	2 749	1 280	1 469	2 150	996	1 154	2 363	1 059	1 304	5 092	2 415	2 677	2 747	1 327	1 420
45 » » 50	3 032	1 387	1 645	2 205	988	1 217	1 798	810	988	2 178	947	1 231	4 393	2 053	2 340	2 137	913	1 224
50 » » 55	2 735	1 243	1 492	1 866	803	1 063	1 552	690	862	1 896	824	1 072	3 786	1 730	2 056	1 883	817	1 066
55 » » 60	2 429	1 108	1 321	1 555	696	859	1 452	676	776	1 708	758	950	3 418	1 550	1 868	1 602	746	856
60 » » 65	2 244	1 015	1 229	1 340	615	725	1 301	622	679	1 529	671	858	2 909	1 344	1 565	1 426	616	810
65 und darüber	4 668	2 105	2 563	2 564	1 091	1 473	2 733	1 315	1 418	2 970	1 262	1 708	5 475	2 435	3 040	2 720	1 193	1 527
Summe	**50 257**	**24 174**	**26 083**	**34 088**	**16 233**	**17 835**	**30 109**	**14 764**	**15 345**	**33 688**	**15 434**	**18 254**	**68 504**	**32 940**	**35 564**	**36 001**	**16 949**	**19 052**

Altersgruppen in Jahren	Kreis Podersam			Kreis Saaz insgesamt			Kreis Saaz, Stadt Saaz			Kreis Sankt Joachimsthal insgesamt			Kreis Sankt Joachimsthal, Stadt Weipert			Kreis Tachau		
	insgesamt	männlich	weiblich	insgesamt	männlich	weiblich	insgesamt	männlich	weiblich	insgesamt	männlich	weiblich	insgesamt	männlich	weiblich	insgesamt	männlich	weiblich
unter 6	3 875	1 948	1 927	3 504	1 809	1 695	1 054	570	484	2 243	1 139	1 104	703	361	342	5 549	2 762	2 787
6 bis » 10	3 048	1 507	1 541	2 692	1 367	1 325	772	390	382	1 769	885	884	522	258	264	4 151	2 061	2 090
10 » » 14	3 181	1 623	1 558	3 054	1 505	1 549	888	447	441	1 918	951	967	583	297	286	4 455	2 203	2 252
14 » » 16	1 382	695	687	1 537	789	748	464	241	223	1 194	594	600	354	173	181	1 990	1 038	952
16 » » 18	1 344	701	643	1 618	830	788	639	314	325	1 234	614	620	410	187	223	1 744	951	793
18 » » 20	924	428	496	1 283	568	715	458	191	267	890	351	539	290	108	182	1 290	630	660
20 » » 21	241	90	151	277	100	177	89	32	57	167	57	110	63	16	47	319	134	185
21 » » 25	1 142	455	687	1 386	490	896	544	185	359	1 025	364	661	312	106	206	1 608	655	953
25 » » 30	3 245	1 646	1 599	3 841	1 933	1 908	1 446	689	757	2 998	1 429	1 569	1 001	451	550	4 197	2 065	2 132
30 » » 35	3 530	1 794	1 736	4 083	2 016	2 067	1 629	774	855	3 086	1 543	1 543	1 101	547	554	4 596	2 347	2 249
35 » » 40	3 517	1 825	1 692	4 212	2 182	2 030	1 688	857	831	3 101	1 560	1 541	1 007	483	524	4 846	2 473	2 373
40 » » 45	2 766	1 312	1 454	3 463	1 615	1 848	1 427	655	772	2 489	1 126	1 363	843	382	461	3 982	1 836	2 146
45 » » 50	2 270	980	1 290	2 655	1 198	1 457	1 121	487	634	2 339	1 022	1 316	818	351	467	3 551	1 662	1 889
50 » » 55	2 067	946	1 121	2 400	1 062	1 338	979	420	559	1 865	787	1 078	691	309	382	3 167	1 437	1 730
55 » » 60	1 888	847	1 041	2 116	915	1 201	836	353	483	1 646	726	920	573	270	303	2 920	1 298	1 622
60 » » 65	1 778	819	959	1 989	883	1 106	759	310	449	1 398	592	806	457	186	271	2 694	1 231	1 463
65 und darüber	3 705	1 690	2 015	4 176	1 860	2 316	1 454	599	855	2 881	1 240	1 641	939	418	521	5 269	2 379	2 890
Summe	**39 905**	**19 308**	**20 597**	**44 286**	**21 122**	**23 164**	**16 247**	**7 514**	**8 733**	**32 242**	**14 980**	**17 262**	**10 637**	**4 903**	**5 764**	**56 328**	**27 162**	**29 166**

[1]) und [2]) vgl. Anm. [1]) und [2]) auf Seite 112/113.

in den Reichsteilen, größeren und kleineren Verwaltungsbezirken
nach wichtigen Altersgruppen am 17. Mai 1939[2])

Altersgruppen in Jahren	Kreis Tepl			Reg.-Bez. Troppau			Stkr. Troppau			Kreis Bärn			Kreis Freiwaldau			Kreis Freudenthal insgesamt		
	insgesamt	männlich	weiblich	insgesamt	männlich	weiblich	insgesamt	männlich	weiblich	insgesamt	männlich	weiblich	insgesamt	männlich	weiblich	insgesamt	männlich	weiblich
unter 6	3 428	1 751	1 677	73 406	37 045	36 361	3 181	1 624	1 557	3 825	1 920	1 905	7 156	3 639	3 517	4 553	2 303	2 250
6 bis " 10	2 708	1 304	1 404	54 240	27 508	26 732	2 207	1 104	1 103	2 757	1 411	1 346	5 416	2 749	2 667	3 461	1 736	1 725
10 " " 14	2 714	1 373	1 341	56 083	28 397	27 686	2 439	1 257	1 182	2 763	1 324	1 439	5 519	2 748	2 771	3 537	1 789	1 748
14 " " 16	1 212	613	599	29 839	15 231	14 608	1 597	822	775	1 345	688	657	2 632	1 360	1 272	1 889	1 009	880
16 " " 18	1 134	616	518	30 048	15 151	14 897	1 938	920	1 018	1 272	615	657	2 563	1 350	1 213	1 829	957	872
18 " " 20	879	389	490	24 161	10 481	13 680	1 587	642	945	962	383	579	2 035	888	1 147	1 316	517	799
20 " " 21	197	89	108	5 761	2 111	3 650	399	148	251	230	80	150	455	142	313	288	77	211
21 " " 25	1 029	393	636	27 903	10 703	17 200	1 960	796	1 164	1 110	390	720	2 158	727	1 431	1 467	476	991
25 " " 30	2 723	1 362	1 361	68 996	33 550	35 446	4 315	2 095	2 220	3 124	1 514	1 610	5 865	2 948	2 917	4 060	1 946	2 114
30 " " 35	2 967	1 508	1 459	69 866	34 423	35 443	4 234	1 979	2 255	3 067	1 548	1 519	5 955	3 116	2 839	4 008	1 971	2 037
35 " " 40	3 069	1 548	1 521	68 333	32 936	35 397	4 323	2 021	2 302	3 007	1 433	1 574	5 681	2 689	2 992	4 077	1 963	2 114
40 " " 45	2 609	1 191	1 418	57 486	26 224	31 262	3 698	1 659	2 039	2 556	1 183	1 373	4 785	2 205	2 580	3 317	1 551	1 766
45 " " 50	2 204	1 050	1 154	47 495	20 868	26 627	3 094	1 345	1 749	2 324	1 019	1 305	3 906	1 738	2 168	2 773	1 201	1 572
50 " " 55	1 888	837	1 051	43 808	19 129	24 679	2 803	1 219	1 584	1 881	826	1 055	3 731	1 627	2 104	2 589	1 147	1 442
55 " " 60	1 838	829	1 009	38 165	16 643	21 522	2 320	959	1 361	1 759	775	984	3 082	1 365	1 717	2 256	966	1 290
60 " " 65	1 634	745	889	34 986	15 203	19 783	2 024	829	1 195	1 584	680	904	2 888	1 303	1 585	2 025	861	1 164
65 und darüber	3 548	1 579	1 969	72 961	31 411	41 550	3 621	1 358	2 253	3 377	1 507	1 870	6 004	2 539	3 465	4 337	1 886	2 451
Summe	**35 781**	**17 177**	**18 604**	**803 537**	**377 014**	**426 523**	**45 740**	**20 787**	**24 953**	**36 943**	**17 296**	**19 647**	**69 831**	**33 133**	**36 698**	**47 782**	**22 356**	**25 426**

Altersgruppen in Jahren	Kreis Freudenthal, Stadt Freudenthal			Kreis Grulich			Kreis Hohenstadt			Kreis Jägerndorf insgesamt			Kreis Jägerndorf, Stadt Jägerndorf			Kreis Landskron		
	insgesamt	männlich	weiblich	insgesamt	männlich	weiblich	insgesamt	männlich	weiblich	insgesamt	männlich	weiblich	insgesamt	männlich	weiblich	insgesamt	männlich	weiblich
unter 6	652	321	331	2 473	1 255	1 218	5 844	3 006	2 838	5 151	2 582	2 569	1 714	829	885	2 840	1 436	1 404
6 bis " 10	497	227	270	1 906	995	911	4 191	2 092	2 099	3 890	1 978	1 912	1 262	638	624	2 163	1 136	1 027
10 " " 14	611	321	290	1 963	1 064	899	4 335	2 207	2 128	4 239	2 124	2 115	1 394	695	699	2 379	1 230	1 149
14 " " 16	473	295	178	1 027	587	440	2 243	1 130	1 113	2 252	1 140	1 112	825	418	407	1 205	621	584
16 " " 18	484	276	208	917	466	451	2 201	1 126	1 075	2 248	1 124	1 124	873	439	434	1 162	592	570
18 " " 20	344	165	179	796	347	449	1 817	828	989	1 789	737	1 052	705	281	424	1 011	434	577
20 " " 21	64	15	49	173	74	99	448	199	249	402	135	267	159	53	106	244	100	144
21 " " 25	351	148	203	879	309	570	2 150	916	1 234	2 283	895	1 388	1 122	508	614	1 014	402	612
25 " " 30	893	444	449	2 246	1 084	1 162	3 069	2 494	2 575	5 432	2 698	2 734	2 490	1 271	1 219	2 652	1 299	1 353
30 " " 35	816	382	434	2 393	1 203	1 190	4 887	2 476	2 411	5 410	2 682	2 728	2 236	1 132	1 104	2 727	1 377	1 350
35 " " 40	885	425	460	2 396	1 218	1 178	4 789	2 360	2 429	5 318	2 535	2 783	2 310	1 064	1 246	2 736	1 344	1 392
40 " " 45	690	307	383	2 079	928	1 151	4 078	1 804	2 274	4 665	2 153	2 512	1 923	895	1 028	2 322	1 059	1 263
45 " " 50	580	243	337	1 700	718	982	3 369	1 450	1 919	3 983	1 779	2 204	1 678	745	933	1 946	861	1 085
50 " " 55	544	228	316	1 606	685	921	3 098	1 382	1 716	3 527	1 599	1 928	1 435	650	785	1 828	789	1 039
55 " " 60	483	180	303	1 444	625	819	2 792	1 226	1 566	2 982	1 273	1 709	1 232	526	706	1 586	686	900
60 " " 65	405	172	233	1 431	633	798	2 663	1 157	1 506	2 642	1 144	1 498	994	438	556	1 471	661	810
65 und darüber	797	312	485	3 732	1 643	2 089	5 999	2 636	3 363	5 564	2 386	3 178	1 822	700	1 122	3 349	1 493	1 856
Summe	**9 569**	**4 461**	**5 108**	**29 161**	**13 834**	**15 327**	**59 973**	**28 489**	**31 484**	**61 777**	**26 964**	**32 813**	**24 174**	**11 282**	**12 892**	**32 635**	**15 520**	**17 115**

Altersgruppen in Jahren	Kreis Mährisch Schönberg insgesamt			Kreis Mährisch Schönberg, Stadt Mährisch Schönberg			Kreis Mährisch Trübau			Kreis Neu Titschein insgesamt			Kreis Neu Titschein, Stadt Neu Titschein			Kreis Römerstadt		
	insgesamt	männlich	weiblich	insgesamt	männlich	weiblich	insgesamt	männlich	weiblich	insgesamt	männlich	weiblich	insgesamt	männlich	weiblich	insgesamt	männlich	weiblich
unter 6	6 109	2 990	3 119	849	414	435	3 561	1 778	1 783	7 112	3 560	3 552	753	370	383	2 575	1 321	1 254
6 bis " 10	4 633	2 373	2 260	621	314	307	2 397	1 168	1 229	5 294	2 713	2 581	562	289	273	1 803	891	912
10 " " 14	4 954	2 480	2 474	645	323	322	2 376	1 224	1 152	5 455	2 722	2 733	656	317	339	1 898	961	937
14 " " 16	2 735	1 434	1 351	504	276	228	1 325	686	639	3 133	1 557	1 576	490	246	244	975	492	483
16 " " 18	2 934	1 524	1 460	620	335	285	1 265	637	628	3 315	1 698	1 617	512	254	258	951	492	459
18 " " 20	2 350	1 019	1 331	503	218	285	996	427	569	2 694	1 196	1 498	415	154	261	741	291	450
20 " " 21	534	167	367	118	36	82	217	73	144	684	282	402	85	20	65	180	48	132
21 " " 25	2 674	1 030	1 644	638	282	356	1 127	401	726	3 232	1 286	1 946	517	212	305	814	257	557
25 " " 30	6 568	3 196	3 372	1 470	735	735	3 111	1 516	1 595	7 516	3 685	3 831	1 250	620	630	2 322	1 137	1 185
30 " " 35	6 751	3 310	3 441	1 399	643	756	3 101	1 520	1 581	7 788	3 741	4 047	1 232	584	648	2 478	1 260	1 218
35 " " 40	6 491	3 131	3 360	1 343	618	725	2 884	1 373	1 511	7 360	3 523	3 837	1 138	498	640	2 393	1 155	1 238
40 " " 45	5 321	2 386	2 935	1 198	526	672	2 466	1 131	1 335	6 210	2 853	3 357	1 075	477	598	1 888	875	1 013
45 " " 50	4 393	1 914	2 479	955	445	510	2 012	861	1 151	5 025	2 224	2 801	870	361	509	1 491	675	816
50 " " 55	4 320	1 856	2 464	923	382	541	1 939	809	1 130	4 589	1 981	2 608	830	328	502	1 393	593	800
55 " " 60	3 709	1 631	2 078	776	342	434	1 815	765	1 050	3 849	1 728	2 121	690	295	395	1 326	567	759
60 " " 65	3 412	1 523	1 889	703	279	424	1 628	691	937	3 587	1 545	2 042	600	228	372	1 113	520	593
65 und darüber	7 340	3 167	4 153	1 488	616	872	3 309	1 451	1 858	7 059	3 044	4 015	1 250	481	769	2 595	1 145	1 450
Summe	**75 328**	**35 151**	**40 177**	**14 753**	**6 784**	**7 969**	**35 529**	**16 511**	**19 018**	**83 902**	**39 338**	**44 564**	**12 925**	**5 734**	**7 191**	**26 936**	**12 680**	**14 256**

Altersgruppen in Jahren	Kreis Sternberg insgesamt			Kreis Sternberg, Stadt Sternberg			Lkr. Troppau			Kreis Wagstadt			Kreis Zwittau insgesamt			Kreis Zwittau, Stadt Zwittau		
	insgesamt	männlich	weiblich	insgesamt	männlich	weiblich	insgesamt	männlich	weiblich	insgesamt	männlich	weiblich	insgesamt	männlich	weiblich	insgesamt	männlich	weiblich
unter 6	4 051	2 086	1 965	801	399	402	4 957	2 522	2 435	4 851	2 471	2 380	5 167	2 552	2 615	776	395	381
6 bis " 10	2 934	1 489	1 445	599	323	276	3 661	1 842	1 819	3 926	1 980	1 946	3 601	1 851	1 750	521	260	261
10 " " 14	3 036	1 552	1 484	665	354	311	3 778	1 909	1 869	4 095	2 107	1 988	3 317	1 699	1 618	519	268	251
14 " " 16	1 570	774	796	370	202	168	1 931	944	987	2 207	1 100	1 107	1 723	887	836	334	166	168
16 " " 18	1 631	808	823	405	205	200	1 835	877	958	2 289	1 112	1 177	1 648	853	795	370	185	185
18 " " 20	1 268	526	742	308	124	184	1 538	712	826	1 870	898	972	1 391	636	755	330	153	177
20 " " 21	323	104	219	65	14	51	376	151	225	474	210	264	334	121	213	73	16	57
21 " " 25	1 543	579	964	369	117	252	1 771	773	998	2 226	938	1 288	1 495	528	967	322	106	216
25 " " 30	3 829	1 798	2 031	1 032	475	557	3 982	1 896	2 086	4 701	2 269	2 432	4 204	1 975	2 229	929	406	523
30 " " 35	3 886	1 920	1 966	1 090	532	558	3 901	1 824	2 077	4 890	2 358	2 532	4 390	2 138	2 252	896	404	492
35 " " 40	3 761	1 794	1 967	993	468	525	3 904	1 898	2 006	4 889	2 358	2 531	4 324	2 141	2 183	951	457	494
40 " " 45	3 345	1 509	1 836	935	388	547	3 176	1 443	1 733	3 905	1 863	2 042	3 675	1 622	2 053	878	373	505
45 " " 50	2 806	1 188	1 618	834	333	501	2 532	1 115	1 417	3 136	1 469	1 717	2 955	1 311	1 644	727	303	424
50 " " 55	2 671	1 132	1 539	756	295	461	2 402	1 076	1 326	2 885	1 372	1 513	2 546	1 036	1 510	660	269	391
55 " " 60	2 387	1 022	1 365	741	283	458	2 164	959	1 205	2 331	1 087	1 244	2 363	1 009	1 354	572	233	339
60 " " 65	2 159	880	1 279	682	268	414	1 960	876	1 084	2 156	960	1 196	2 243	940	1 303	555	215	340
65 und darüber	4 751	1 976	2 775	1 496	583	913	3 853	1 645	2 208	3 815	1 643	2 172	4 256	1 862	2 394	992	367	625
Summe	**45 951**	**21 137**	**24 814**	**12 141**	**5 363**	**6 778**	**47 721**	**22 462**	**25 259**	**54 696**	**26 195**	**28 501**	**49 632**	**23 161**	**26 471**	**10 405**	**4 576**	**5 829**

Statistik des Deutschen Reichs · Band 552,3

Volks-, Berufs- und Betriebszählung vom 17. Mai 1939

Volkszählung

Die Bevölkerung des Deutschen Reichs nach den Ergebnissen der Volkszählung 1939

Heft 3

Die Bevölkerung des Deutschen Reichs nach der Religionszugehörigkeit

Tabellenteil

Bearbeitet im Statistischen Reichsamt

Berlin 1942

Verlag für Sozialpolitik, Wirtschaft und Statistik, Paul Schmidt, Berlin SW 68

Vorbemerkung

Das vorliegende Heft 3 des Bandes 552 der »Statistik des Deutschen Reichs« bringt die wichtigsten Ergebnisse der Volkszählung vom 17. Mai 1939 über die Religionsgliederung der Bevölkerung des Deutschen Reichs, der Reichsteile, Verwaltungsbezirke und größeren Gemeinden. Über den Umfang der darüber hinaus bereitgestellten Ergebnisse unterrichtet die Einführung.

Um die Zahlen über die Religionsgliederung der Bevölkerung möglichst bald allgemein zugänglich zu machen, ist mit der Veröffentlichung des vorliegenden Tabellenteils nicht bis zur Fertigstellung einer ins einzelne gehenden textlichen Auswertung gewartet worden. Eine kurze textliche Erläuterung der Ergebnisse für das Reich insgesamt, die dem Benutzer das Arbeiten mit den vorliegenden Zahlen erleichtert, ist bereits in der vom Statistischen Reichsamt herausgegebenen Halbmonatsschrift »Wirtschaft und Statistik« Jahrgang 1941, Heft 9, S. 173 ff., veröffentlicht worden.

Berlin, im Juni 1942

Inhaltsverzeichnis

Die Bevölkerung des Deutschen Reichs nach den Ergebnissen der Volkszählung 1939

Heft 3

Die Bevölkerung des Deutschen Reichs nach der Religionszugehörigkeit

Tabellenteil

Seite

Einführung 5

Systematische Ordnung der Kirchen, Religionsgesellschaften und religiös-weltanschaulichen Gemeinschaften usw..... 7

Übersicht 1 Die Wohnbevölkerung des Deutschen Reichs und der Reichsteile nach der Religionszugehörigkeit 8

Übersicht 2 Die Ständige Bevölkerung des Deutschen Reichs, der Reichsteile und größeren Verwaltungsbezirke nach der Religionszugehörigkeit 10

Übersicht 3 Die Ständige Bevölkerung der Großstädte nach der Religionszugehörigkeit 15

Übersicht 4 Die Ständige Bevölkerung der kleineren Verwaltungsbezirke und der Gemeinden mit 10 000 und mehr Einwohnern nach der Religionszugehörigkeit..... 19

Einführung

a. Die Fragestellung

Die Volkszählung vom 17. Mai 1939 ist im gesamten damaligen Reichsgebiet mit Ausnahme des Memellandes, das erst kurz zuvor in das Reich wieder eingegliedert worden war, durchgeführt worden. Die Angaben für die Volkszählung wurden zusammen mit denen für die Berufszählung mit einer Haushaltungsliste erhoben, in der jede einzelne zur Haushaltung gehörige Person namentlich aufzuführen war. Ein Muster der Haushaltungsliste ist in Heft 1 des vorliegenden Bandes 552 der »Statistik des Deutschen Reichs« auf den Seiten 7—10 abgedruckt; dort wird auch eine allgemeine Einführung in den Aufbau und die Methode der Volkszählung 1939 gegeben.

Die Frage nach der Religionszugehörigkeit in Spalte 7 der Haushaltungsliste lautete:

»**Religion.** Maßgebend ist die rechtliche Zugehörigkeit. Wenn jemand keiner Kirche, Religionsgesellschaft oder religiös-weltanschaulichen Gemeinschaft angehört, ist »gottgläubig« oder »glaubenslos« einzutragen.«

In den Erläuterungen zur Spalte 7 wurde darüber hinaus noch auf folgendes hingewiesen:

»Für die Angabe der Religion sind zu unterscheiden:

a) Angehörige einer Kirche, Religionsgesellschaft oder religiös-weltanschaulichen Gemeinschaft,
b) Gottgläubige,
c) Glaubenslose.

Die Kirche, Religionsgesellschaft oder religiös-weltanschauliche Gemeinschaft ist genau zu bezeichnen (z. B. evangelisch, lutherisch, reformiert, römisch-katholisch, altkatholisch, freikirchlich-reformiert, Baptist, Mennonit, jüdisch usw. oder Deutsche Glaubensbewegung, Deutsche Gotterkenntnis [Haus Ludendorff] usw.). Die Zugehörigkeit zu einer orthodoxen Kirche ist durch die Verwendung der Bezeichnung »orthodox« (z. B. russisch-orthodox) kenntlich zu machen.

Personen, die einer Kirche oder Religionsgesellschaft und außerdem einer religiös-weltanschaulichen Gemeinschaft angehören, haben die Kirche (Religionsgesellschaft) anzugeben.«

b. Die Religionsordnung von 1939

Auf Grund der Eintragungen in den Haushaltungslisten wurde eine Auszählung der Bevölkerung nach der Religionszugehörigkeit in der folgenden zusammenfassenden Ordnung vorgenommen:

A. Angehörige einer Kirche, Religionsgesellschaft oder religiös-weltanschaulichen Gemeinschaft
  I. Angehörige der evangelischen Landeskirchen (Deutsche Evangelische Kirche) oder Freikirchen
  II. Angehörige der römisch-katholischen Kirche
  III. Sonstige
    1. Übrige Christen
    2. Glaubensjuden
    3. Angehörige sonstiger nichtchristlicher Religionsgesellschaften und Angehörige (lediglich) religiös-weltanschaulicher Gemeinschaften
B. Gottgläubige
C. Glaubenslose
D. Ohne Angabe.

Diese Gliederung berücksichtigt die in dem Runderlaß des Reichsministers des Innern vom 26. 11. 1936 (RMBliV. 1936, S. 1575) getroffene Regelung über die in öffentlichen Listen, Vordrucken und Urkunden zu unterscheidenden Religionsbezeichnungen.

Welche Kirchen, wichtigeren Religionsgesellschaften und religiös-weltanschaulichen Gemeinschaften zu den 5 verschiedenen Gruppen der Abteilung A im einzelnen gehören, ist aus der auf Seite 7 abgedruckten ausführlichen »Systematischen Ordnung der Kirchen, Religionsgesellschaften und religiös-weltanschaulichen Gemeinschaften usw.« zu ersehen.

Maßgebend für die Zurechnung zu den einzelnen Gruppen war auch 1939, wie schon bei den Volkszählungen von 1925 und 1933, die rechtliche Zugehörigkeit zu einer Kirche, Religionsgesellschaft oder religiös-weltanschaulichen Gemeinschaft. In Abweichung von dieser Regelung waren jedoch diejenigen, die keiner kirchlichen oder religiösen Gemeinschaft angehörten, auf Grund ihrer Erklärung in der Haushaltungsliste entweder den Gottgläubigen oder den Glaubenslosen zuzuzählen. Hier wurde also die Einordnung nach dem persönlichen Bekenntnis der Ausfüllungspflichtigen vorgenommen.

c. Vergleich der Religionsordnungen von 1939 und 1933

Die systematische Ordnung der Kirchen, Religionsgesellschaften und religiös-weltanschaulichen Gemeinschaften der Volkszählung 1939 entspricht im wesentlichen der der Volkszählung von 1933. Doch mußten 1939 die Ergebnisse zum Teil etwas stärker zusammengefaßt werden. Hieraus ergab sich zugleich die Notwendigkeit, einige kleinere christliche Religionsgesellschaften umzusetzen.

Bei der Volkszählung 1933 war nämlich versucht worden, die Angehörigen der nunmehr in der Deutschen Evangelischen Kirche zusammengeschlossenen evangelischen Landeskirchen getrennt von den übrigen evangelischen Christen auszuzählen. Die Gesamtzahl der evangelischen Christen sollte dabei in folgende 3 Gruppen aufgelöst werden:

1. Angehörige evangelischer Landeskirchen
2. Altlutheraner, Altreformierte und Herrnhuter
3. Angehörige sonstiger evangelischer Religionsgesellschaften (d. h. die übrigen evangelischen Freikirchen sowie sämtliche sonstigen christlichen Religionsgesellschaften außer den Altkatholiken und den orthodoxen Christen).

Es stellte sich jedoch heraus, daß eine einwandfreie Trennung der ersten und zweiten Gruppe auf Grund der Angaben in den Haushaltungslisten nicht möglich war, so daß die Ergebnisse für diese beiden Positionen bei der Veröffentlichung zusammengefaßt werden mußten. Ein Teil der evangelischen Freikirchen wurde somit bei der Deutschen Evangelischen Kirche, ein anderer bei den sonstigen (evangelischen) Religionsgesellschaften nachgewiesen.

Auf Grund dieser Erfahrungen von 1933 sind bei den Auszählungen von 1939 nunmehr von vornherein sämtliche evangelischen Freikirchen mit der Deutschen Evangelischen Kirche (Landeskirchen) zusammengefaßt worden. Die Angehörigen der übrigen christlichen Religionsgesellschaften, im wesentlichen die Apostolischen, die Neuapostolischen und die Adventisten, sind nicht mehr den evangelischen Christen zugerechnet, sondern mit den Altkatholiken und den orthodoxen Christen zu den »Übrigen Christen« zusammengefaßt worden. Dies Verfahren ist insoweit gerechtfertigt, als diese Religionsgesellschaften sich vielfach selbst nicht als evangelisch betrachten und auch nicht durchweg aus der evangelischen Kirche hervorgegangen sind.

Wie schon erwähnt wurde, sind diejenigen, die keiner kirchlichen oder religiösen Gemeinschaft angehören und die 1933 als »Gemeinschaftslose« zusammengefaßt wurden, bei der Aufbereitung der Zählung 1939 als »Gottgläubige« oder »Glaubenslose« unterschieden worden.

Die umstehende Übersicht bringt eine Gegenüberstellung der bei den beiden Zählungen von 1939 und 1933 verwandten Religionsordnungen. In dieser Übersicht ist kenntlich gemacht, wie sich die einzelnen ausgezählten Gruppen von 1933 zu denjenigen von 1939 verhalten.

Vergleichende Übersicht der Religionsordnungen der Zählungen von 1939 und 1933

Religionsordnung 1939	Religionsordnung 1933
A. Angehörige einer Kirche, Religionsgesellschaft oder religiös-weltanschaulichen Gemeinschaft	
I. Angehörige der Deutschen Evangelischen Kirche und der Freikirchen: Deutsche Evangelische Kirche (Landeskirchen) Vereinigung Evang.-luth. Freikirchen in Deutschland Vereinigung der Deutschen Mennoniten-Gemeinden Vereinigung Evang. Freikirchen in Deutschland (Bund der Baptisten-Gemeinden, Bischöfliche Methodisten-Kirche, Evangelische Gemeinschaft, Bund Freier evang. Gemeinden, Bund freikirchlicher Christen)	A. Evangelische Christen I. Angehörige evangelischer Landes- und Freikirchen (Landeskirchen, Altlutheraner, Altreformierte, Herrnhuter) II. Angehörige sonstiger evangelischer Religionsgesellschaften (Mennoniten, Baptisten, Methodisten, Anhänger der Evangelischen Gemeinschaft und Darbysten) (Heilsarmee, Templer, Apostolische, Adventisten und Angehörige sonstiger christlicher Sekten)
II. Angehörige der römisch-katholischen Kirche (einschl. der unierten Riten)	B. Römisch-katholische Christen (einschl. der unierten Riten)
III. Sonstige 1. Übrige Christen (Orthodoxe und morgenländische Christen, Altkathol. Christen, Heilsarmee, Apostolische und Neuapostolische Gemeinden, Adventisten und sonstige christliche Sekten)	C. Andere Christen I. Orthodoxe und morgenländische Christen II. Altkatholiken und verwandte Christen
2. Glaubensjuden	D. Glaubensjuden
3. Angehörige sonstiger nichtchristlicher Religionsgesellschaften und Angehörige (lediglich) religiös-weltanschaulicher Gemeinschaften	E. Angehörige anderer nichtchristlicher Religionsgesellschaften und Angehörige (lediglich) von Weltanschauungsgemeinschaften
B. Gottgläubige C. Glaubenslose	F. Gemeinschaftslose
D. Ohne Angabe	G. Ohne Angabe.

Durch diese Änderung der Religionsordnung für die Volkszählung vom 17. Mai 1939 gegenüber der von 1933 ist ein Vergleich der Ergebnisse dieser beiden Zählungen erschwert. Für die Evangelischen ist nur die Summe der evangelischen und der übrigen (bzw. 1933: anderen) Christen vergleichbar. Die Zahlen geben jedoch trotzdem die Entwicklung des evangelischen Bevölkerungsteiles im wesentlichen richtig wieder, da die Zahl der »Übrigen Christen« verhältnismäßig sehr klein und somit ohne größeren Einfluß auf die Entwicklung der Gesamtzahl ist. Bei einem Vergleich sind ferner die »Gottgläubigen« und »Glaubenslosen« zusammenzufassen und den Gemeinschaftslosen von 1933 gegenüberzustellen.

Bei der Volkszählung im Saarland am 25. 6. 1935 wurde die gleiche Religionssystematik verwandt wie 1933 im alten Reichsgebiet. Bei den Zählungen in den Alpen- und Donau-Reichsgauen am 22. 3. 1934 und in den sudetendeutschen Gebieten am 1. 12. 1930 wurden Religionsordnungen zugrunde gelegt, die so eingehend sind, daß eine Umrechnung der Zahlen auf die Religionssystematik 1939 ohne Schwierigkeit möglich ist.

d. Die ermittelten Ergebnisse

Sämtliche Auszählungen bei der Volkszählung von 1939 wurden nach den 8 Gruppen der vollständigen Religionsordnung vorgenommen. Für das Reich insgesamt und für die einzelnen Reichsteile liegen die Ergebnisse sowohl für die Wohnbevölkerung als auch für die Ständige Bevölkerung[1]), für die größeren und kleineren Verwaltungsbezirke sowie für alle einzelnen Gemeinden dagegen nur für die Ständige Bevölkerung vor. In eingehender regionaler Gliederung geben nur die Zahlen für die Ständige Bevölkerung die religiösen Verhältnisse richtig wieder. Die an bestimmten Orten zusammengezogenen Dienstpflichtigen haben nämlich zum Teil eine erheblich andere konfessionelle Zusammensetzung als die einheimische Bevölkerung. Für die einzelnen Gemeinden wurden die Ergebnisse 1939 erstmals durchgängig für das ganze Reich aufgestellt. Die Ermittlung war bei früheren Zählungen nicht in das Reichsprogramm aufgenommen worden, jedoch hatten die meisten Statistischen Landesämter für ihren Bereich schon gemeindeweise Auszählungen vorgenommen (vgl. »Statistik des Deutschen Reichs«, Bd. 467, S. 74).

[1]) Das ist die Wohnbevölkerung ohne die ihrer Dienstpflicht genügenden Soldaten und Arbeitsmänner und ohne die Arbeitsmaiden.

e. Die Veröffentlichung der Ergebnisse

Nachstehend werden für das Reich, die Reichsteile, die größeren Verwaltungsbezirke und die Großstädte die vollständigen Ergebnisse der Religionsgliederung der Bevölkerung nach allen acht Gruppen veröffentlicht. Für das Reich und die einzelnen Reichsteile werden sowohl die Zahlen für die Wohnbevölkerung als auch für die Ständige Bevölkerung gebracht, für die größeren Verwaltungsbezirke und die Großstädte dagegen nur für die Ständige Bevölkerung.

In der Übersicht 4 mit den Zahlen für die kleineren Verwaltungsbezirke und die Gemeinden mit 10 000 und mehr Einwohnern[1]) wurden von den Angehörigen sonstiger Religionsgesellschaften und (lediglich) religiös-weltanschaulicher Gemeinschaften nur die »Übrigen Christen« als zumeist stärkste Gruppe, allerdings ohne Trennung nach dem Geschlecht, noch gesondert aufgeführt. Auf die Zahlen für die Glaubensjuden wurde in dieser Übersicht verzichtet, da bei der Volkszählung vom 17. Mai 1939 erstmals eine eingehende Auszählung der Juden auf rassischer Grundlage

[1]) Dies sind die Gemeinden mit einer Wohnbevölkerung von 10 000 und mehr Personen. Die in den Übersichten erscheinende Ständige Bevölkerung bleibt jedoch bei einzelnen Gemeinden unter 10 000. Sinngemäß gilt dies auch für die Großstädte, zu denen alle Gemeinden mit einer Wohnbevölkerung von 100 000 und mehr Personen gerechnet werden.

vorgenommen wurde. Die Ergebnisse der Sonderauszählung der Rassejuden werden im Heft 5 des vorliegenden Bandes abgedruckt werden.

Die Ergebnisse der Zählung 1939 werden in dem vorliegenden Heft des Bandes 552 der »Statistik des Deutschen Reichs« in gleicher Weise wie für 1933 in Band 451, Heft 3 veröffentlicht.

Sämtliche Angaben beziehen sich — soweit nichts anderes vermerkt ist — auf den Gebietsstand der Verwaltungsbezirke und Gemeinden vom 17. Mai 1939.

Systematische Ordnung der Kirchen, Religionsgesellschaften und religiös-weltanschaulichen Gemeinschaften usw.

A. Angehörige einer Kirche, Religionsgesellschaft oder religiös-weltanschaulichen Gemeinschaft

I. Angehörige der Deutschen Evangelischen Kirche und der Freikirchen

Hierzu gehören die Angehörigen folgender Kirchen:

Deutsche Evangelische Kirche

Evangelische Kirche der altpreußischen Union
Evangelisch-lutherische Landeskirche des Freistaats Sachsen
Evangelisch-lutherische Landeskirche Hannovers
Evangelische Landeskirche in Württemberg
Evangelische Landeskirche in Nassau-Hessen
Evangelisch-lutherische Kirche in Bayern r. d. Rh.
Thüringer evangelische Kirche
Evangelisch-lutherische Landeskirche Schleswig-Holsteins
Evangelisch-lutherische Kirche im Hamburgischen Staate
Evangelische Landeskirche in Kurhessen-Waldeck
Vereinigte evangelisch-protestantische Landeskirche Badens
Evangelisch-lutherische Kirche Mecklenburgs
Vereinigte protestantisch-evangelische-christliche Kirche der Pfalz (Pfälzische Landeskirche)
Braunschweigische evangelisch-lutherische Landeskirche
Evangelisch-lutherische Kirche des Landesteils Oldenburg
Evangelische Landeskirche Anhalts
Bremische Evangelische Kirche
Evangelisch-reformierte Landeskirche der Provinz Hannover
Lippische Landeskirche
Evangelisch-lutherische Kirche in Lübeck
Evangelisch-lutherische Landeskirche von Schaumburg-Lippe
Evangelisch-lutherische Kirche Eutin
Evangelische Kirche A. B. und H. B. in Österreich
Deutsche Evangelische Kirche im Sudetenland und in Böhmen und Mähren
Evangelische Brüder-Unität in Deutschland
Bund evangelisch-reformierter Kirchen Deutschlands

Vereinigung Evangelisch-lutherischer Freikirchen in Deutschland

Evangelisch-lutherische Kirche Altpreußens (Altlutheraner)
Selbständige evangelisch-lutherische Kirche in Hessen
Hannoversche evangelisch-lutherische Freikirche
Evangelisch-lutherische Kirche in Baden
Evangelisch-lutherische Hermannsburg-Hamburger Freikirche
Renitente Kirche ungeänderter Augsburger Konfession in Hessen
Freie evangelisch-lutherische Bekenntnis-Kirche zu St. Anschar in Hamburg
Evangelisch-lutherische Freikirche in Sachsen und anderen Staaten (e. V.)
Evangelisch-reformierte Freikirche in Hannover (alt-reformiert) und in Lübeck

Vereinigung der Deutschen Mennoniten-Gemeinden

Vereinigung Evangelischer Freikirchen in Deutschland

Bund der Baptisten-Gemeinden in Deutschland
Bischöfliche Methodisten-Kirche in Deutschland
Evangelische Gemeinschaft in Deutschland
Bund Freier evangelischer Gemeinden in Deutschland (e. V.)
Bund freikirchlicher Christen.

Mit den Angehörigen der oben aufgeführten evangelischen Landes- oder Freikirchen werden die im Deutschen Reich nur sehr schwach vertretenen Angehörigen der deutschen evangelischen Kirchen und Gemeinden außerhalb der Reichsgrenze sowie die Angehörigen evangelischer Landes- oder Freikirchen des Auslandes (z. B. High Church) in einer Summe nachgewiesen.

II. Angehörige der römisch-katholischen Kirche

(einschließlich der unierten Riten, z. B. griechisch-katholisch, syrisch-katholisch, armenisch-katholisch, koptisch-katholisch, russisch-katholisch, Maroniten usw.)

III. Sonstige

1. Übrige Christen

Hierzu gehören die Angehörigen folgender Kirchen und Gemeinschaften:

Orthodoxe und morgenländische Christen
Altkatholische und verwandte Christen
Quäker
Heilsarmee
Tempelgemeinschaft
Katholisch-apostolische Gemeinden
Evangelisch-apostolische Gemeinden
Neuapostolische Gemeinden
Mormonen
Adventisten
Sonstige christliche Sekten

2. Glaubensjuden

3. Angehörige sonstiger nichtchristlicher Religionsgesellschaften und Angehörige (lediglich) religiös-weltanschaulicher Gemeinschaften

Hierzu gehören die Angehörigen folgender Religionsgesellschaften und Gemeinschaften:

Deutsche Gotterkenntnis (Haus Ludendorff)
Sonstige Weltanschauungsgemeinschaften, z. B. Deutscher Guttempler-Orden

ferner

Brahmanen
Buddhisten
Hindus
Konfuzianer
Mohammedaner
Parsen
Shintoisten
Taoisten
Zigeuner

B. Gottgläubige

C. Glaubenslose

D. Ohne Angabe

Übersicht 1. Die Wohnbevölkerung des Deutschen Reichs und der Reichsteile nach der Religionszugehörigkeit am 17. Mai 1939

Reich und Reichsteile		Wohnbevölkerung am 17. 5. 1939	Von der Wohnbevölkerung sind									
			Angehörige einer Kirche, Religionsgesellschaft oder religiös-weltanschaulichen Gemeinschaft	und zwar						Gottgläubige	Glaubenslose	Ohne Angabe
				Angehörige evangelischer Landes- oder Freikirchen	Angehörige der röm.-kath. Kirche einschl. der unierten Riten	Sonstige	davon					
							Übrige Christen	Glaubensjuden	Angehörige sonstiger nichtchristlicher Religionsgesellschaften und (lediglich) religiös-weltanschaulicher Gemeinschaften			
		1	2	3	4	5	6	7	8	9	10	11
Deutsches Reich [1]	m.	**38 761 645**	**36 292 128**	**20 413 409**	**15 508 194**	**370 525**	**191 929**	**129 888**	**48 708**	**1 689 958**	**761 793**	**17 766**
	w.	**40 613 636**	**39 101 671**	**22 222 809**	**16 435 738**	**443 124**	**227 683**	**177 726**	**37 715**	**1 055 935**	**446 212**	**9 818**
	zus.	**79 375 281**	**75 393 799**	**42 636 218**	**31 943 932**	**813 649**	**419 612**	**307 614**	**86 423**	**2 745 893**	**1 208 005**	**27 584**
	vH	*100*	*95,0*	*53,7*	*40,3*	*1,0*	*0,5*	*0,4*	*0,1*	*3,5*	*1,5*	*0,0*
Preußen [1] [3] mit Lippe und Schaumburg-Lippe	m.	20 529 239	19 159 171	12 513 582	6 455 711	189 878	94 009	70 177	25 692	961 892	397 242	10 934
	w.	21 366 428	20 501 985	13 487 647	6 787 609	226 729	110 765	96 063	19 901	620 412	237 845	6 186
	zus.	**41 895 667**	**39 661 156**	**26 001 229**	**13 243 320**	**416 607**	**204 774**	**166 240**	**45 593**	**1 582 304**	**635 087**	**17 120**
	vH	*100*	*94,7*	*62,1*	*31,6*	*1,0*	*0,5*	*0,4*	*0,1*	*3,8*	*1,5*	*0,0*
Prov. Ostpreußen [2]	m.	1 244 966	1 218 509	996 505	208 753	13 251	10 593	1 322	1 336	20 590	5 540	327
	w.	1 243 156	1 228 771	1 018 992	195 296	14 483	11 657	1 725	1 101	11 915	2 239	231
	zus.	**2 488 122**	**2 447 280**	**2 015 497**	**404 049**	**27 734**	**22 250**	**3 047**	**2 437**	**32 505**	**7 779**	**558**
	vH	*100*	*98,4*	*81,0*	*16,3*	*1,1*	*0,9*	*0,1*	*0,1*	*1,3*	*0,3*	*0,0*
Stadt Berlin	m.	1 982 007	1 585 878	1 318 200	220 778	46 900	10 337	32 634	3 929	246 865	147 826	1 438
	w.	2 356 749	2 053 134	1 721 083	269 102	62 949	14 192	46 079	2 678	192 648	109 907	1 060
	zus.	**4 338 756**	**3 639 012**	**3 039 283**	**489 880**	**109 849**	**24 529**	**78 713**	**6 607**	**439 513**	**257 733**	**2 498**
	vH	*100*	*83,9*	*70,1*	*11,3*	*2,5*	*0,6*	*1,8*	*0,1*	*10,1*	*5,9*	*0,1*
Prov. Mark Brandenburg	m.	1 528 856	1 438 033	1 288 788	138 412	10 833	7 050	1 998	1 785	61 014	28 446	1 363
	w.	1 479 081	1 423 459	1 305 951	106 345	11 163	8 140	1 638	1 385	38 748	16 260	614
	zus.	**3 007 937**	**2 861 492**	**2 594 739**	**244 757**	**21 996**	**15 190**	**3 636**	**3 170**	**99 762**	**44 706**	**1 977**
	vH	*100*	*95,1*	*86,3*	*8,1*	*0,7*	*0,5*	*0,1*	*0,1*	*3,3*	*1,5*	*0,1*
Prov. Pommern	m.	1 204 030	1 165 825	1 059 838	97 092	8 895	5 768	1 377	1 750	30 378	7 423	404
	w.	1 189 814	1 167 236	1 078 439	78 925	9 872	6 652	1 906	1 314	18 847	3 590	141
	zus.	**2 393 844**	**2 333 061**	**2 138 277**	**176 017**	**18 767**	**12 420**	**3 283**	**3 064**	**49 225**	**11 013**	**545**
	vH	*100*	*97,5*	*89,3*	*7,4*	*0,8*	*0,5*	*0,2*	*0,1*	*2,0*	*0,5*	*0,0*
Prov. Schlesien	m.	2 332 332	2 249 327	1 110 330	1 125 023	13 974	5 041	6 811	2 122	57 400	24 974	631
	w.	2 536 432	2 486 012	1 227 324	1 241 015	17 673	6 347	9 662	1 664	35 967	14 028	425
	zus.	**4 868 764**	**4 735 339**	**2 337 654**	**2 366 038**	**31 647**	**11 388**	**16 473**	**3 786**	**93 367**	**39 002**	**1 056**
	vH	*100*	*97,3*	*48,0*	*48,6*	*0,7*	*0,2*	*0,4*	*0,1*	*1,9*	*0,8*	*0,0*
Prov. Sachsen	m.	1 796 948	1 686 561	1 509 625	166 384	10 552	7 004	1 009	2 539	73 569	35 093	1 725
	w.	1 821 510	1 757 540	1 595 866	149 642	12 032	8 619	1 447	1 966	44 397	18 610	963
	zus.	**3 618 458**	**3 444 101**	**3 105 491**	**316 026**	**22 584**	**15 623**	**2 456**	**4 505**	**117 966**	**53 703**	**2 688**
	vH	*100*	*95,2*	*85,8*	*8,8*	*0,6*	*0,4*	*0,1*	*0,1*	*3,2*	*1,5*	*0,1*
Prov. Schleswig-Holstein	m.	816 875	758 565	709 964	43 672	4 929	2 106	278	2 545	40 937	16 673	700
	w.	772 392	737 257	708 115	24 639	4 503	2 131	318	2 054	25 719	9 099	317
	zus.	**1 589 267**	**1 495 822**	**1 418 079**	**68 311**	**9 432**	**4 237**	**596**	**4 599**	**66 656**	**25 772**	**1 017**
	vH	*100*	*94,1*	*89,2*	*4,3*	*0,6*	*0,3*	*0,0*	*0,3*	*4,2*	*1,6*	*0,1*
Prov. Hannover [3] mit Schaumburg-Lippe	m.	1 782 350	1 703 840	1 394 907	297 110	11 823	6 645	2 599	2 579	53 464	24 009	1 037
	w.	1 746 901	1 703 023	1 425 302	265 355	12 366	7 448	2 971	1 947	31 731	11 543	604
	zus.	**3 529 251**	**3 406 863**	**2 820 209**	**562 465**	**24 189**	**14 093**	**5 570**	**4 526**	**85 195**	**35 552**	**1 641**
	vH	*100*	*96,5*	*79,9*	*15,9*	*0,7*	*0,4*	*0,2*	*0,1*	*2,4*	*1,0*	*0,1*
Prov. Westfalen mit Lippe ...	m.	2 667 272	2 507 206	1 203 011	1 282 627	21 568	16 371	3 402	1 795	121 008	38 089	969
	w.	2 729 349	2 644 603	1 292 204	1 328 450	23 949	18 125	4 445	1 379	67 300	17 035	411
	zus.	**5 396 621**	**5 151 809**	**2 495 215**	**2 611 077**	**45 517**	**34 496**	**7 847**	**3 174**	**188 308**	**55 124**	**1 380**
	vH	*100*	*95,5*	*46,2*	*48,4*	*0,9*	*0,6*	*0,2*	*0,1*	*3,5*	*1,0*	*0,0*
Prov. Hessen-Nassau	m.	1 300 083	1 239 537	864 075	359 329	16 133	5 330	8 464	2 339	48 285	11 359	902
	w.	1 375 028	1 337 598	934 192	382 055	21 351	6 969	12 198	2 184	30 857	5 967	606
	zus.	**2 675 111**	**2 577 135**	**1 798 267**	**741 384**	**37 484**	**12 299**	**20 662**	**4 523**	**79 142**	**17 326**	**1 508**
	vH	*100*	*96,3*	*67,2*	*27,7*	*1,4*	*0,4*	*0,8*	*0,2*	*3,0*	*0,6*	*0,1*
Rheinprovinz	m.	3 838 375	3 570 909	1 056 217	2 483 777	30 915	17 741	10 206	2 968	208 245	57 787	1 434
	w.	4 077 455	3 924 887	1 177 921	2 710 706	36 260	20 467	13 567	2 226	122 197	29 558	813
	zus.	**7 915 830**	**7 495 796**	**2 234 138**	**5 194 483**	**67 175**	**38 208**	**23 773**	**5 194**	**330 442**	**87 345**	**2 247**
	vH	*100*	*94,7*	*28,2*	*65,6*	*0,9*	*0,5*	*0,3*	*0,1*	*4,2*	*1,1*	*0,0*
Hohenzollerische Lande	m.	35 145	34 981	2 122	32 754	105	23	77	5	137	23	4
	w.	38 561	38 465	2 258	36 079	128	18	107	3	86	9	1
	zus.	**73 706**	**73 446**	**4 380**	**68 833**	**233**	**41**	**184**	**8**	**223**	**32**	**5**
	vH	*100*	*99,7*	*6,0*	*93,4*	*0,3*	*0,1*	*0,2*	*0,0*	*0,3*	*0,0*	*0,0*
Bayern	m.	4 034 594	3 949 030	1 140 853	2 790 303	17 874	7 522	7 084	3 268	62 474	21 898	1 192
	w.	4 188 388	4 143 924	1 188 312	2 934 801	20 811	9 119	9 350	2 342	34 035	9 881	548
	zus.	**8 222 982**	**8 092 954**	**2 329 165**	**5 725 104**	**38 685**	**16 641**	**16 434**	**5 610**	**96 509**	**31 779**	**1 740**
	vH	*100*	*98,4*	*28,3*	*69,6*	*0,5*	*0,2*	*0,2*	*0,1*	*1,2*	*0,4*	*0,0*
Sachsen	m.	2 472 891	2 169 451	2 036 263	116 300	16 888	9 995	3 151	3 742	190 958	111 339	1 143
	w.	2 758 848	2 622 097	2 476 610	124 681	20 806	14 302	3 866	2 638	86 482	49 730	539
	zus.	**5 231 739**	**4 791 548**	**4 512 873**	**240 981**	**37 694**	**24 297**	**7 017**	**6 380**	**277 440**	**161 069**	**1 682**
	vH	*100*	*91,6*	*86,3*	*4,6*	*0,7*	*0,5*	*0,1*	*0,1*	*5,3*	*3,1*	*0,0*
Württemberg	m.	1 411 254	1 363 897	878 203	467 769	17 925	14 750	1 874	1 301	38 022	8 738	597
	w.	1 485 666	1 455 810	958 202	475 382	22 226	18 672	2 631	923	25 419	4 107	330
	zus.	**2 896 920**	**2 819 707**	**1 836 405**	**943 151**	**40 151**	**33 422**	**4 505**	**2 224**	**63 441**	**12 845**	**927**
	vH	*100*	*97,3*	*63,4*	*32,5*	*1,4*	*1,1*	*0,2*	*0,1*	*2,2*	*0,5*	*0,0*

[1] Gebietsstand vom 17. 5. 1939 ohne Memelland. — [2] Ohne Memelland. — [3] Der am 1. 11. 1939 erfolgte Gebietsaustausch zwischen der Prov. Hannover (Reg.-Bez. Stade) und dem Land Bremen ist bereits berücksichtigt.

Noch: Übersicht 1. Die Wohnbevölkerung des Deutschen Reichs und der Reichsteile nach der Religionszugehörigkeit am 17. Mai 1939

Reich und Reichsteile		Wohnbevölkerung am 17. 5. 1939	Von der Wohnbevölkerung sind: Angehörige einer Kirche, Religionsgesellschaft oder religiös-weltanschaulichen Gemeinschaft	und zwar: Angehörige evangelischer Landes- oder Freikirchen	Angehörige der röm.-kath. Kirche einschl. der unierten Riten	Sonstige	davon: Übrige Christen	Glaubensjuden	Angehörige sonstiger nichtchristlicher Religionsgesellschaften und (lediglich) religiös-weltanschaulicher Gemeinschaften	Gottgläubige	Glaubenslose	Ohne Angabe
		1	2	3	4	5	6	7	8	9	10	11
Baden	m.	1 212 037	1 174 787	460 200	700 553	14 034	8 125	3 610	2 299	28 550	7 959	741
	w.	1 290 405	1 268 122	497 142	753 698	17 282	9 833	5 358	2 091	17 657	4 223	403
	zus.	**2 502 442**	**2 442 909**	**957 342**	**1 454 251**	**31 316**	**17 958**	**8 968**	**4 390**	**46 207**	**12 182**	**1 144**
	vH	*100*	*97,6*	*38,3*	*58,1*	*1,2*	*0,7*	*0,3*	*0,2*	*1,9*	*0,5*	*0,0*
Thüringen	m.	860 055	778 667	731 733	41 320	5 614	3 238	1 098	1 278	58 902	21 865	621
	w.	883 569	827 383	793 149	28 504	5 730	4 097	648	985	41 203	14 608	375
	zus.	**1 743 624**	**1 606 050**	**1 524 882**	**69 824**	**11 344**	**7 335**	**1 746**	**2 263**	**100 105**	**36 473**	**996**
	vH	*100*	*92,1*	*87,5*	*4,0*	*0,6*	*0,4*	*0,1*	*0,1*	*5,7*	*2,1*	*0,1*
Hansestadt Hamburg	m.	820 134	681 524	618 988	51 647	10 889	3 881	3 515	3 493	75 976	62 034	600
	w.	891 743	800 493	738 170	49 837	12 486	4 826	4 923	2 737	52 203	38 672	375
	zus.	**1 711 877**	**1 482 017**	**1 357 158**	**101 484**	**23 375**	**8 707**	**8 438**	**6 230**	**128 179**	**100 706**	**975**
	vH	*100*	*86,6*	*79,3*	*5,9*	*1,4*	*0,5*	*0,5*	*0,4*	*7,5*	*5,9*	*0,0*
Hessen	m.	718 064	682 988	453 324	220 550	9 114	3 124	2 430	3 560	24 418	10 432	226
	w.	751 151	733 048	485 975	236 738	10 335	3 651	3 473	3 211	13 458	4 527	118
	zus.	**1 469 215**	**1 416 036**	**939 299**	**457 288**	**19 449**	**6 775**	**5 903**	**6 771**	**37 876**	**14 959**	**344**
	vH	*100*	*96,4*	*64,0*	*31,1*	*1,3*	*0,5*	*0,4*	*0,4*	*2,6*	*1,0*	*0,0*
Mecklenburg	m.	457 660	437 483	400 097	34 996	2 390	1 461	122	807	16 920	3 154	103
	w.	442 753	430 303	403 157	24 689	2 457	1 627	153	677	10 893	1 500	57
	zus.	**900 413**	**867 786**	**803 254**	**59 685**	**4 847**	**3 088**	**275**	**1 484**	**27 813**	**4 654**	**160**
	vH	*100*	*96,4*	*89,2*	*6,6*	*0,6*	*0,4*	*0,0*	*0,2*	*3,1*	*0,5*	*0,0*
Braunschweig	m.	297 891	264 420	227 123	34 725	2 572	1 848	210	514	20 644	12 634	193
	w.	285 447	267 153	244 820	19 744	2 589	1 994	208	387	11 278	6 940	76
	zus.	**583 338**	**531 573**	**471 943**	**54 469**	**5 161**	**3 842**	**418**	**901**	**31 922**	**19 574**	**269**
	vH	*100*	*91,1*	*80,9*	*9,3*	*0,9*	*0,7*	*0,1*	*0,1*	*5,5*	*3,4*	*0,0*
Oldenburg	m.	300 913	282 257	202 838	77 576	1 843	1 111	152	580	14 551	3 956	149
	w.	276 735	265 640	194 595	69 253	1 792	1 177	192	423	9 095	1 918	82
	zus.	**577 648**	**547 897**	**397 433**	**146 829**	**3 635**	**2 288**	**344**	**1 003**	**23 646**	**5 874**	**231**
	vH	*100*	*94,9*	*68,8*	*25,4*	*0,7*	*0,4*	*0,1*	*0,2*	*4,1*	*1,0*	*0,0*
Bremen[1]	m.	226 573	209 150	184 213	23 138	1 799	773	308	718	11 002	6 182	239
	w.	223 511	213 622	193 616	18 272	1 734	877	336	521	6 476	3 295	118
	zus.	**450 084**	**422 772**	**377 829**	**41 410**	**3 533**	**1 650**	**644**	**1 239**	**17 478**	**9 477**	**357**
	vH	*100*	*93,9*	*83,9*	*9,2*	*0,8*	*0,4*	*0,1*	*0,3*	*3,9*	*2,1*	*0,1*
Anhalt	m.	219 912	204 915	185 755	17 737	1 423	1 028	134	261	9 704	5 184	109
	w.	211 510	203 899	190 408	11 920	1 571	1 163	215	193	5 325	2 241	45
	zus.	**431 422**	**408 814**	**376 163**	**29 657**	**2 994**	**2 191**	**349**	**454**	**15 029**	**7 425**	**154**
	vH	*100*	*94,8*	*87,2*	*6,9*	*0,7*	*0,5*	*0,1*	*0,1*	*3,5*	*1,7*	*0,0*
Saarland	m.	419 358	405 828	110 460	293 596	1 772	1 424	194	154	11 768	1 685	77
	w.	423 096	417 272	109 270	305 922	2 080	1 687	288	105	5 285	524	15
	zus.	**842 454**	**823 100**	**219 730**	**599 518**	**3 852**	**3 111**	**482**	**259**	**17 053**	**2 209**	**92**
	vH	*100*	*97,7*	*26,1*	*71,2*	*0,4*	*0,4*	*0,0*	*0,0*	*2,0*	*0,3*	*0,0*
Reichsgau Wien	m.	872 943	783 590	66 477	667 879	49 234	14 633	34 162	439	67 440	21 797	116
	w.	1 057 033	981 707	73 679	843 323	64 705	16 590	47 915	200	56 035	19 203	88
	zus.	**1 929 976**	**1 765 297**	**140 156**	**1 511 202**	**113 939**	**31 223**	**82 077**	**639**	**123 475**	**41 000**	**204**
	vH	*100*	*91,5*	*7,3*	*78,3*	*5,9*	*1,6*	*4,3*	*0,0*	*6,4*	*2,1*	*0,0*
Reichsgau Niederdonau	m.	842 432	826 793	30 707	793 670	2 416	1 532	817	67	12 145	3 378	116
	w.	855 244	845 997	25 012	818 603	2 382	1 532	803	47	7 087	2 082	78
	zus.	**1 697 676**	**1 672 790**	**55 719**	**1 612 273**	**4 798**	**3 064**	**1 620**	**114**	**19 232**	**5 460**	**194**
	vH	*100*	*98,6*	*3,3*	*95,0*	*0,3*	*0,2*	*0,1*	*0,0*	*1,1*	*0,3*	*0,0*
Reichsgau Oberdonau	m.	514 934	503 076	19 330	482 419	1 327	1 192	44	91	9 975	1 790	93
	w.	519 937	513 606	17 014	495 413	1 179	1 069	48	62	5 508	764	59
	zus.	**1 034 871**	**1 016 682**	**36 344**	**977 832**	**2 506**	**2 261**	**92**	**153**	**15 483**	**2 554**	**152**
	vH	*100*	*98,2*	*3,5*	*94,5*	*0,2*	*0,2*	*0,0*	*0,0*	*1,5*	*0,3*	*0,0*
Reichsgau Steiermark	m.	552 974	516 352	36 314	478 232	1 806	1 521	157	128	33 522	3 000	100
	w.	563 433	540 403	36 645	501 911	1 847	1 587	191	69	21 211	1 742	77
	zus.	**1 116 407**	**1 056 755**	**72 959**	**980 143**	**3 653**	**3 108**	**348**	**197**	**54 733**	**4 742**	**177**
	vH	*100*	*94,7*	*6,6*	*87,8*	*0,3*	*0,3*	*0,0*	*0,0*	*4,9*	*0,4*	*0,0*
Reichsgau Kärnten	m.	225 949	217 362	18 886	197 985	491	385	14	92	7 669	867	51
	w.	223 764	218 852	18 069	200 348	435	375	7	53	4 394	492	26
	zus.	**449 713**	**436 214**	**36 955**	**398 333**	**926**	**760**	**21**	**145**	**12 063**	**1 359**	**77**
	vH	*100*	*97,0*	*8,2*	*88,6*	*0,2*	*0,2*	*0,0*	*0,0*	*2,7*	*0,3*	*0,0*
Reichsgau Salzburg	m.	127 984	121 452	4 256	116 517	679	627	7	45	5 939	519	74
	w.	129 242	125 412	4 120	120 575	717	669	14	34	3 535	256	39
	zus.	**257 226**	**246 864**	**8 376**	**237 092**	**1 396**	**1 296**	**21**	**79**	**9 474**	**775**	**113**
	vH	*100*	*96,0*	*3,3*	*92,2*	*0,5*	*0,5*	*0,0*	*0,0*	*3,7*	*0,3*	*0,0*
Reichsgau Tirol mit Verw.-Bez. Vorarlberg	m.	241 233	236 022	5 628	230 075	319	270	15	34	4 589	537	85
	w.	245 167	242 373	5 290	236 750	333	295	19	19	2 441	270	83
	zus.	**486 400**	**478 395**	**10 918**	**466 825**	**652**	**565**	**34**	**53**	**7 030**	**807**	**168**
	vH	*100*	*98,4*	*2,3*	*96,0*	*0,1*	*0,1*	*0,0*	*0,0*	*1,4*	*0,2*	*0,0*
Reichsgau Sudetenland	m.	1 402 621	1 323 913	88 179	1 215 496	20 238	19 480	613	145	22 898	55 603	207
	w.	1 540 566	1 482 570	81 907	1 377 765	22 898	21 776	1 025	97	16 503	41 392	101
	zus.	**2 943 187**	**2 806 483**	**170 086**	**2 593 261**	**43 136**	**41 256**	**1 638**	**242**	**39 401**	**96 995**	**308**
	vH	*100*	*95,4*	*5,8*	*88,1*	*1,5*	*1,4*	*0,1*	*0,0*	*1,3*	*3,3*	*0,0*

[1]) vgl. Anm. [3]) auf Seite 8.

Übersicht 2. Die Ständige Bevölkerung [1]) des Deutschen Reichs, der Reichsteile und größeren Verwaltungsbezirke nach der Religionszugehörigkeit am 17. Mai 1939

Reich, Reichsteile und größere Verwaltungsbezirke		Ständige Bevölkerung[1]) am 17. 5. 1939	Von der Ständigen Bevölkerung[1]) sind: Angehörige einer Kirche, Religionsgesellschaft oder religiös-weltanschaulichen Gemeinschaft	und zwar: Angehörige evangelischer Landes- oder Freikirchen	Angehörige der röm.-kath. Kirche einschl. der unierten Riten	Sonstige	davon: Übrige Christen	davon: Glaubensjuden	davon: Angehörige sonstiger nichtchristlicher Religionsgesellschaften und (lediglich) religiös-weltanschaulicher Gemeinschaften	Gottgläubige	Glaubenslose	Ohne Angabe
		1	2	3	4	5	6	7	8	9	10	11
Deutsches Reich[2])	m.	37 488 279	35 061 168	19 701 028	14 993 587	366 553	188 456	129 888	48 209	1 658 610	751 779	16 722
	w.	40 583 979	39 073 298	22 204 761	16 425 550	442 987	227 583	177 726	37 678	1 054 805	446 106	9 770
	zus.	78 072 258	74 134 466	41 905 789	31 419 137	809 540	416 039	307 614	85 887	2 713 415	1 197 885	26 492
	vH	*100*	*95,0*	*53,7*	*40,3*	*1,0*	*0,5*	*0,4*	*0,1*	*3,5*	*1,5*	*0,0*
Preußen[2]) [3])	m.	19 715 013	18 371 069	11 969 514	6 214 743	186 812	91 528	70 032	25 252	942 604	390 983	10 357
	w.	21 226 544	20 364 429	13 363 113	6 775 679	225 637	110 023	95 865	19 749	618 407	237 565	6 143
	zus.	40 941 557	38 735 498	25 332 627	12 990 422	412 449	201 551	165 897	45 001	1 561 011	628 548	16 500
	vH	*100*	*94,6*	*61,9*	*31,7*	*1,0*	*0,5*	*0,4*	*0,1*	*3,8*	*1,5*	*0,1*
Prov. Ostpreußen[4])	m.	1 172 413	1 147 644	948 932	185 811	12 901	10 265	1 322	1 314	19 293	5 182	294
	w.	1 241 034	1 226 768	1 017 438	194 860	14 470	11 646	1 725	1 099	11 804	2 231	231
	zus.	2 413 447	2 374 412	1 966 370	380 671	27 371	21 911	3 047	2 413	31 097	7 413	525
	vH	*100*	*98,4*	*81,5*	*15,8*	*1,1*	*0,9*	*0,1*	*0,1*	*1,3*	*0,3*	*0,0*
Reg.-Bez. Königsberg	m.	493 636	480 737	404 505	70 787	5 445	4 108	822	515	9 703	3 044	152
	w.	530 582	523 054	442 780	74 059	6 215	4 683	1 078	454	6 037	1 369	122
	zus.	1 024 218	1 003 791	847 285	144 846	11 660	8 791	1 900	969	15 740	4 413	274
	vH	*100*	*98,0*	*82,7*	*14,2*	*1,1*	*0,8*	*0,2*	*0,1*	*1,6*	*0,4*	*0,0*
Reg.-Bez. Gumbinnen[4])	m.	265 691	261 767	251 899	6 455	3 413	2 834	301	278	3 231	646	47
	w.	278 555	276 243	267 100	5 265	3 878	3 273	384	221	2 000	270	42
	zus.	544 246	538 010	518 999	11 720	7 291	6 107	685	499	5 231	916	89
	vH	*100*	*98,8*	*95,4*	*2,1*	*1,3*	*1,1*	*0,1*	*0,1*	*1,0*	*0,2*	*0,0*
Reg.-Bez. Allenstein	m.	271 146	267 790	189 741	75 227	2 822	2 378	139	305	2 949	363	44
	w.	280 269	278 295	195 566	79 611	3 118	2 669	191	258	1 789	140	45
	zus.	551 415	546 085	385 307	154 838	5 940	5 047	330	563	4 738	503	89
	vH	*100*	*99,0*	*69,8*	*28,1*	*1,1*	*0,9*	*0,1*	*0,1*	*0,9*	*0,1*	*0,0*
Reg.-Bez. Westpreußen	m.	141 940	137 350	102 787	33 342	1 221	945	60	216	3 410	1 129	51
	w.	151 628	149 176	111 992	35 925	1 259	1 021	72	166	1 978	452	22
	zus.	293 568	286 526	214 779	69 267	2 480	1 966	132	382	5 388	1 581	73
	vH	*100*	*97,6*	*73,2*	*23,6*	*0,8*	*0,7*	*0,0*	*0,1*	*1,8*	*0,6*	*0,0*
Stadt Berlin	m.	1 964 772	1 569 467	1 305 353	217 265	46 849	10 288	32 634	3 927	246 283	147 598	1 424
	w.	2 356 749	2 053 134	1 721 083	269 102	62 949	14 192	46 079	2 678	192 648	109 907	1 060
	zus.	4 321 521	3 622 601	3 026 436	486 367	109 798	24 480	78 713	6 605	438 931	257 505	2 484
	vH	*100*	*83,8*	*70,0*	*11,3*	*2,5*	*0,6*	*1,8*	*0,1*	*10,1*	*6,0*	*0,1*
Prov. Mark Brandenburg	m.	1 435 415	1 348 244	1 216 564	121 098	10 582	6 827	1 998	1 757	58 622	27 260	1 289
	w.	1 476 973	1 421 450	1 304 548	105 743	11 159	8 137	1 638	1 384	38 666	16 252	605
	zus.	2 912 388	2 769 694	2 521 112	226 841	21 741	14 964	3 636	3 141	97 288	43 512	1 894
	vH	*100*	*95,1*	*86,6*	*7,8*	*0,7*	*0,5*	*0,1*	*0,1*	*3,3*	*1,5*	*0,1*
Reg.-Bez. Potsdam	m.	813 002	749 786	674 587	68 615	6 584	4 137	1 314	1 133	42 188	20 197	831
	w.	818 898	777 645	715 316	55 628	6 701	4 874	899	928	28 402	12 394	457
	zus.	1 631 900	1 527 431	1 389 903	124 243	13 285	9 011	2 213	2 061	70 590	32 591	1 288
	vH	*100*	*93,6*	*85,2*	*7,6*	*0,8*	*0,6*	*0,1*	*0,1*	*4,3*	*2,0*	*0,1*
Reg.-Bez. Frankfurt	m.	622 413	598 458	541 977	52 483	3 998	2 690	684	624	16 434	7 063	458
	w.	658 075	643 805	589 232	50 115	4 458	3 263	739	456	10 264	3 858	148
	zus.	1 280 488	1 242 263	1 131 209	102 598	8 456	5 953	1 423	1 080	26 698	10 921	606
	vH	*100*	*97,0*	*88,3*	*8,0*	*0,7*	*0,5*	*0,1*	*0,1*	*2,1*	*0,9*	*0,0*
Prov. Pommern	m.	1 143 067	1 106 506	1 015 135	82 648	8 723	5 621	1 377	1 725	29 221	6 991	349
	w.	1 187 378	1 164 900	1 076 973	78 070	9 857	6 641	1 906	1 310	18 759	3 579	140
	zus.	2 330 445	2 271 406	2 092 108	160 718	18 580	12 262	3 283	3 035	47 980	10 570	489
	vH	*100*	*97,5*	*89,8*	*6,9*	*0,8*	*0,5*	*0,2*	*0,1*	*2,1*	*0,4*	*0,0*
Reg.-Bez. Stettin	m.	587 470	560 301	528 493	28 118	3 690	2 012	697	981	20 836	6 142	191
	w.	612 358	595 423	568 168	22 977	4 278	2 580	951	747	13 645	3 207	83
	zus.	1 199 828	1 155 724	1 096 661	51 095	7 968	4 592	1 648	1 728	34 481	9 349	274
	vH	*100*	*96,3*	*91,4*	*4,2*	*0,7*	*0,4*	*0,1*	*0,2*	*2,9*	*0,8*	*0,0*
Reg.-Bez. Köslin	m.	322 929	317 771	302 692	11 329	3 750	2 912	307	531	4 600	502	56
	w.	337 641	334 437	319 932	10 372	4 133	3 290	448	395	2 944	226	34
	zus.	660 570	652 208	622 624	21 701	7 883	6 202	755	926	7 544	728	90
	vH	*100*	*98,7*	*94,2*	*3,3*	*1,2*	*0,9*	*0,1*	*0,2*	*1,2*	*0,1*	*0,0*
Reg.-Bez. Grenzmark Posen-Westpreußen	m.	232 668	228 434	183 950	43 201	1 283	697	373	213	3 785	347	102
	w.	237 379	235 040	188 873	44 721	1 446	771	507	168	2 170	146	23
	zus.	470 047	463 474	372 823	87 922	2 729	1 468	880	381	5 955	493	125
	vH	*100*	*98,6*	*79,3*	*18,7*	*0,6*	*0,3*	*0,2*	*0,1*	*1,3*	*0,1*	*0,0*
Prov. Schlesien	m.	2 253 997	2 172 965	1 068 142	1 090 979	13 844	4 933	6 811	2 100	55 980	24 479	573
	w.	2 534 355	2 484 015	1 226 074	1 240 271	17 670	6 345	9 662	1 663	35 906	14 013	421
	zus.	4 788 352	4 656 980	2 294 216	2 331 250	31 514	11 278	16 473	3 763	91 886	38 492	994
	vH	*100*	*97,3*	*47,9*	*48,7*	*0,7*	*0,2*	*0,4*	*0,1*	*1,9*	*0,8*	*0,0*

[1]) Das ist die Wohnbevölkerung ohne die ihrer Dienstpflicht genügenden Soldaten und Arbeitsmänner und ohne die Arbeitsmaiden. — [2]) Gebietsstand vom 17. 5. 1939 ohne Memelland. — [3]) Der am 1. 11. 1939 erfolgte Gebietsaustausch zwischen der Prov. Hannover (Reg.-Bez. Stade) und dem Land Bremen ist bereits berücksichtigt. — [4]) Ohne Memelland.

Noch: Übersicht 2. Die Ständige Bevölkerung[1]) des Deutschen Reichs, der Reichsteile und größeren Verwaltungsbezirke nach der Religionszugehörigkeit am 17. Mai 1939

Reich, Reichsteile und größere Verwaltungsbezirke		Ständige Bevölkerung[1]) am 17. 5. 1939	Von der Ständigen Bevölkerung[1]) sind									
			Angehörige einer Kirche, Religionsgesellschaft oder religiös-weltanschaulichen Gemeinschaft	und zwar						Gottgläubige	Glaubenslose	Ohne Angabe
				Angehörige evangelischer Landes- oder Freikirchen	Angehörige der röm.-kath. Kirche einschl. der unierten Riten	Sonstige	davon		Angehörige sonstiger nichtchristlicher Religionsgesellschaften und (lediglich) religiös-weltanschaulicher Gemeinschaften			
							Übrige Christen	Glaubensjuden				
		1	2	3	4	5	6	7	8	9	10	11
Reg.-Bez. Breslau	m.	902 962	854 743	518 379	328 598	7 766	1 938	4 622	1 206	31 425	16 565	229
	w.	1 038 183	1 006 530	608 027	387 942	10 561	2 673	6 850	1 038	21 342	10 157	154
	zus.	**1 941 145**	**1 861 273**	**1 126 406**	**716 540**	**18 327**	**4 611**	**11 472**	**2 244**	**52 767**	**26 722**	**383**
	vH	*100*	*95,9*	*58,0*	*36,9*	*1,0*	*0,3*	*0,6*	*0,1*	*2,7*	*1,4*	*0,0*
Reg.-Bez. Liegnitz	m.	611 659	586 567	476 688	107 106	2 773	1 676	348	749	17 838	6 975	279
	w.	671 623	656 737	539 826	113 621	3 290	2 249	494	547	11 131	3 559	196
	zus.	**1 283 282**	**1 243 304**	**1 016 514**	**220 727**	**6 063**	**3 925**	**842**	**1 296**	**28 969**	**10 534**	**475**
	vH	*100*	*96,9*	*79,2*	*17,2*	*0,5*	*0,3*	*0,1*	*0,1*	*2,3*	*0,8*	*0,0*
Reg.-Bez. Oppeln	m.	739 376	731 655	73 075	655 275	3 305	1 319	1 841	145	6 717	939	65
	w.	824 549	820 748	78 221	738 708	3 819	1 423	2 318	78	3 433	297	71
	zus.	**1 563 925**	**1 552 403**	**151 296**	**1 393 983**	**7 124**	**2 742**	**4 159**	**223**	**10 150**	**1 236**	**136**
	vH	*100*	*99,3*	*9,7*	*89,1*	*0,5*	*0,2*	*0,3*	*0,0*	*0,6*	*0,1*	*0,0*
Prov. Sachsen	m.	1 729 485	1 621 961	1 456 040	155 561	10 360	6 848	1 009	2 503	71 664	34 181	1 679
	w.	1 819 944	1 756 036	1 594 617	149 393	12 026	8 614	1 447	1 965	44 340	18 605	963
	zus.	**3 549 429**	**3 377 997**	**3 050 657**	**304 954**	**22 386**	**15 462**	**2 456**	**4 468**	**116 004**	**52 786**	**2 642**
	vH	*100*	*95,2*	*86,0*	*8,6*	*0,6*	*0,4*	*0,1*	*0,1*	*3,2*	*1,5*	*0,1*
Reg.-Bez. Magdeburg	m.	658 830	615 668	561 723	48 915	5 030	3 043	568	1 419	27 006	15 294	862
	w.	698 568	670 761	619 858	45 306	5 597	3 674	710	1 213	18 073	9 252	482
	zus.	**1 357 398**	**1 286 429**	**1 181 581**	**94 221**	**10 627**	**6 717**	**1 278**	**2 632**	**45 079**	**24 546**	**1 344**
	vH	*100*	*94,8*	*87,1*	*6,9*	*0,8*	*0,5*	*0,1*	*0,2*	*3,3*	*1,8*	*0,1*
Reg.-Bez. Merseburg	m.	765 615	719 667	671 830	44 220	3 617	2 744	196	677	30 671	14 731	546
	w.	789 821	764 855	725 889	34 576	4 390	3 587	368	435	17 645	7 027	294
	zus.	**1 555 436**	**1 484 522**	**1 397 719**	**78 796**	**8 007**	**6 331**	**564**	**1 112**	**48 316**	**21 758**	**840**
	vH	*100*	*95,4*	*89,8*	*5,1*	*0,5*	*0,4*	*0,0*	*0,1*	*3,1*	*1,4*	*0,1*
Reg.-Bez. Erfurt	m.	305 040	286 626	222 487	62 426	1 713	1 061	245	407	13 987	4 156	271
	w.	331 555	320 420	248 870	69 511	2 039	1 353	369	317	8 622	2 326	187
	zus.	**636 595**	**607 046**	**471 357**	**131 937**	**3 752**	**2 414**	**614**	**724**	**22 609**	**6 482**	**458**
	vH	*100*	*95,4*	*74,1*	*20,7*	*0,6*	*0,4*	*0,1*	*0,1*	*3,5*	*1,0*	*0,1*
Prov. Schleswig-Holstein (zugleich Reg.-Bez. Schleswig)	m.	767 204	710 960	671 628	34 519	4 813	2 017	278	2 518	39 476	16 112	656
	w.	771 684	736 581	707 652	24 429	4 500	2 130	318	2 052	25 690	9 097	316
	zus.	**1 538 888**	**1 447 541**	**1 379 280**	**58 948**	**9 313**	**4 147**	**596**	**4 570**	**65 166**	**25 209**	**972**
	vH	*100*	*94,1*	*89,6*	*3,9*	*0,6*	*0,3*	*0,0*	*0,3*	*4,2*	*1,6*	*0,1*
Prov. Hannover[2])	m.	1 688 022	1 612 523	1 322 130	278 981	11 412	6 342	2 538	2 532	51 259	23 286	954
	w.	1 718 474	1 674 905	1 398 401	264 339	12 165	7 316	2 916	1 933	31 452	11 522	595
	zus.	**3 406 496**	**3 287 428**	**2 720 531**	**543 320**	**23 577**	**13 658**	**5 454**	**4 465**	**82 711**	**34 808**	**1 549**
	vH	*100*	*96,5*	*79,9*	*15,9*	*0,7*	*0,4*	*0,2*	*0,1*	*2,4*	*1,0*	*0,1*
Reg.-Bez. Hannover	m.	460 432	427 192	379 529	42 699	4 964	2 781	1 293	890	20 959	11 968	313
	w.	491 554	470 460	423 820	40 801	5 839	3 515	1 609	715	13 814	7 112	168
	zus.	**951 986**	**897 652**	**803 349**	**83 500**	**10 803**	**6 296**	**2 902**	**1 605**	**34 773**	**19 080**	**481**
	vH	*100*	*94,3*	*84,4*	*8,8*	*1,1*	*0,6*	*0,3*	*0,2*	*3,7*	*2,0*	*0,0*
Reg.-Bez. Hildesheim	m.	305 416	293 090	231 520	59 811	1 759	1 112	303	344	9 773	2 377	176
	w.	318 841	312 050	251 463	58 774	1 813	1 181	376	256	5 746	955	90
	zus.	**624 257**	**605 140**	**482 983**	**118 585**	**3 572**	**2 293**	**679**	**600**	**15 519**	**3 332**	**266**
	vH	*100*	*96,9*	*77,3*	*19,0*	*0,6*	*0,4*	*0,1*	*0,1*	*2,5*	*0,5*	*0,1*
Reg.-Bez. Lüneburg	m.	276 808	268 613	245 024	22 054	1 535	813	63	659	5 743	2 277	175
	w.	263 240	258 968	245 972	11 555	1 441	882	69	490	3 256	950	66
	zus.	**540 048**	**527 581**	**490 996**	**33 609**	**2 976**	**1 695**	**132**	**1 149**	**8 999**	**3 227**	**241**
	vH	*100*	*97,7*	*90,9*	*6,2*	*0,6*	*0,3*	*0,1*	*0,2*	*1,7*	*0,6*	*0,0*
Reg.-Bez. Stade[2])	m.	248 947	238 671	227 105	10 186	1 380	841	141	398	6 267	3 905	104
	w.	244 533	238 594	230 246	7 053	1 295	855	140	300	3 799	1 985	155
	zus.	**493 480**	**477 265**	**457 351**	**17 239**	**2 675**	**1 696**	**281**	**698**	**10 066**	**5 890**	**259**
	vH	*100*	*96,7*	*92,7*	*3,5*	*0,5*	*0,3*	*0,1*	*0,1*	*2,0*	*1,2*	*0,1*
Reg.-Bez. Osnabrück	m.	253 362	244 916	104 778	139 261	877	458	291	128	6 185	2 193	68
	w.	252 065	248 348	106 465	141 018	865	514	257	94	3 379	303	35
	zus.	**505 427**	**493 264**	**211 243**	**280 279**	**1 742**	**972**	**548**	**222**	**9 564**	**2 496**	**103**
	vH	*100*	*97,6*	*41,8*	*55,5*	*0,3*	*0,2*	*0,1*	*0,0*	*1,9*	*0,5*	*0,0*
Reg.-Bez. Aurich	m.	143 057	140 041	134 174	4 970	897	337	447	113	2 332	566	118
	w.	148 241	146 485	140 435	5 138	912	369	465	78	1 458	217	81
	zus.	**291 298**	**286 526**	**274 609**	**10 108**	**1 809**	**706**	**912**	**191**	**3 790**	**783**	**199**
	vH	*100*	*98,3*	*94,3*	*3,4*	*0,6*	*0,2*	*0,3*	*0,1*	*1,3*	*0,3*	*0,1*
Prov. Westfalen	m.	2 514 381	2 358 481	1 095 461	1 242 398	20 622	15 687	3 318	1 617	117 616	37 388	896
	w.	2 632 410	2 549 062	1 203 918	1 322 022	23 122	17 564	4 302	1 256	66 120	16 832	396
	zus.	**5 146 791**	**4 907 543**	**2 299 379**	**2 564 420**	**43 744**	**33 251**	**7 620**	**2 873**	**183 736**	**54 220**	**1 292**
	vH	*100*	*95,3*	*44,7*	*49,8*	*0,8*	*0,6*	*0,1*	*0,1*	*3,6*	*1,1*	*0,0*
Reg.-Bez. Münster	m.	777 641	741 851	192 334	543 481	6 036	4 681	961	394	25 463	10 156	171
	w.	808 088	789 369	202 201	580 799	6 369	4 927	1 138	304	14 139	4 499	81
	zus.	**1 585 729**	**1 531 220**	**394 535**	**1 124 280**	**12 405**	**9 608**	**2 099**	**698**	**39 602**	**14 655**	**252**
	vH	*100*	*96,6*	*24,9*	*70,9*	*0,8*	*0,6*	*0,1*	*0,1*	*2,5*	*0,9*	*0,0*
Reg.-Bez. Minden	m.	441 131	428 306	273 353	151 382	3 571	2 468	758	345	9 641	3 099	85
	w.	471 079	464 174	302 874	156 938	4 362	3 113	982	267	5 498	1 345	62
	zus.	**912 210**	**892 480**	**576 227**	**308 320**	**7 933**	**5 581**	**1 740**	**612**	**15 139**	**4 444**	**147**
	vH	*100*	*97,8*	*63,1*	*33,8*	*0,9*	*0,6*	*0,2*	*0,1*	*1,7*	*0,5*	*0,0*

[1]) und [2]) vgl. Anm. [1]) und [2]) auf Seite 10.

Noch: Übersicht 2. Die Ständige Bevölkerung[1]) des Deutschen Reichs, der Reichsteile und größeren Verwaltungsbezirke nach der Religionszugehörigkeit am 17. Mai 1939

Reich, Reichsteile und größere Verwaltungsbezirke		Ständige Bevölkerung[1]) am 17. 5. 1939	Von der Ständigen Bevölkerung[1]) sind									
			Angehörige einer Kirche Religionsgesellschaft oder religiös-weltanschaulichen Gemeinschaft	und zwar						Gottgläubige	Glaubenslose	Ohne Angabe
				Angehörige evangelischer Landes- oder Freikirchen	Angehörige der röm.-kath. Kirche einschl. der unierten Riten	Sonstige	davon					
							Übrige Christen	Glaubensjuden	Angehörige sonstiger nichtchristlicher Religionsgesellschaften und (lediglich) religiös-weltanschaulicher Gemeinschaften			
		1	2	3	4	5	6	7	8	9	10	11
Reg.-Bez. Arnsberg	m.	1 295 609	1 188 324	629 774	547 535	11 015	8 538	1 599	878	82 512	24 133	640
	w.	1 353 243	1 295 519	698 843	584 285	12 391	9 524	2 182	685	46 483	10 988	253
	zus.	**2 648 852**	**2 483 843**	**1 328 617**	**1 131 820**	**23 406**	**18 062**	**3 781**	**1 563**	**128 995**	**35 121**	**893**
	vH	*100*	*93,8*	*50,2*	*42,7*	*0,9*	*0,7*	*0,1*	*0,1*	*4,9*	*1,3*	*0,0*
Prov. Hessen-Nassau	m.	1 259 270	1 199 920	839 855	344 085	15 980	5 206	8 464	2 310	47 400	11 093	857
	w.	1 373 566	1 336 179	933 247	381 590	21 342	6 961	12 198	2 183	30 817	5 966	604
	zus.	**2 632 836**	**2 536 099**	**1 773 102**	**725 675**	**37 322**	**12 167**	**20 662**	**4 493**	**78 217**	**17 059**	**1 461**
	vH	*100*	*96,3*	*67,3*	*27,6*	*1,4*	*0,4*	*0,8*	*0,2*	*3,0*	*0,6*	*0,1*
Reg.-Bez. Kassel	m.	579 358	561 249	450 845	105 966	4 438	2 030	1 854	554	14 834	3 069	206
	w.	611 015	600 770	487 735	107 632	5 403	2 556	2 443	404	8 724	1 427	94
	zus.	**1 190 373**	**1 162 019**	**938 580**	**213 598**	**9 841**	**4 586**	**4 297**	**958**	**23 558**	**4 496**	**300**
	vH	*100*	*97,6*	*78,9*	*17,9*	*0,8*	*0,4*	*0,3*	*0,1*	*2,0*	*0,4*	*0,0*
Reg.-Bez. Wiesbaden	m.	679 912	638 671	389 010	238 119	11 542	3 176	6 610	1 756	32 566	8 024	651
	w.	762 551	735 409	445 512	273 958	15 939	4 405	9 755	1 779	22 093	4 539	510
	zus.	**1 442 463**	**1 374 080**	**834 522**	**512 077**	**27 481**	**7 581**	**16 365**	**3 535**	**54 659**	**12 563**	**1 161**
	vH	*100*	*95,2*	*57,8*	*35,5*	*1,9*	*0,5*	*1,1*	*0,3*	*3,8*	*0,9*	*0,1*
Rheinprovinz	m.	3 752 240	3 487 812	1 028 311	2 428 878	30 623	17 473	10 206	2 944	205 655	57 391	1 382
	w.	4 075 555	3 923 070	1 176 986	2 709 833	36 251	20 461	13 567	2 223	122 120	29 554	811
	zus.	**7 827 795**	**7 410 882**	**2 205 297**	**5 138 711**	**66 874**	**37 934**	**23 773**	**5 167**	**327 775**	**86 945**	**2 193**
	vH	*100*	*94,7*	*28,2*	*65,6*	*0,9*	*0,5*	*0,3*	*0,1*	*4,2*	*1,1*	*0,0*
Reg.-Bez. Koblenz	m.	411 816	403 477	127 728	273 891	1 858	486	1 125	247	7 114	1 124	101
	w.	444 578	439 776	140 105	297 348	2 323	619	1 480	224	4 259	492	51
	zus.	**856 394**	**843 253**	**267 833**	**571 239**	**4 181**	**1 105**	**2 605**	**471**	**11 373**	**1 616**	**152**
	vH	*100*	*98,5*	*31,3*	*66,7*	*0,5*	*0,1*	*0,3*	*0,1*	*1,3*	*0,2*	*0,0*
Reg.-Bez. Düsseldorf	m.	1 993 546	1 798 794	725 882	1 054 808	18 104	12 075	3 786	2 243	147 148	46 770	834
	w.	2 171 447	2 056 137	845 616	1 189 644	20 877	14 207	4 976	1 694	89 992	24 801	517
	zus.	**4 164 993**	**3 854 931**	**1 571 498**	**2 244 452**	**38 981**	**26 282**	**8 762**	**3 937**	**237 140**	**71 571**	**1 351**
	vH	*100*	*92,6*	*37,7*	*53,9*	*1,0*	*0,7*	*0,2*	*0,1*	*5,7*	*1,7*	*0,0*
Reg.-Bez. Köln	m.	748 546	702 712	133 224	561 701	7 787	3 271	4 213	303	37 884	7 631	319
	w.	833 315	808 069	152 282	645 911	9 876	4 011	5 653	212	21 434	3 613	199
	zus.	**1 581 861**	**1 510 781**	**285 506**	**1 207 612**	**17 663**	**7 282**	**9 866**	**515**	**59 318**	**11 244**	**518**
	vH	*100*	*95,5*	*18,1*	*76,3*	*1,1*	*0,5*	*0,6*	*0,0*	*3,8*	*0,7*	*0,0*
Reg.-Bez. Trier	m.	232 904	229 399	16 877	211 691	831	400	400	31	3 180	262	63
	w.	237 872	236 384	14 269	221 228	887	389	481	17	1 398	69	21
	zus.	**470 776**	**465 783**	**31 146**	**432 919**	**1 718**	**789**	**881**	**48**	**4 578**	**331**	**84**
	vH	*100*	*98,9*	*6,6*	*91,9*	*0,4*	*0,2*	*0,2*	*0,0*	*1,0*	*0,1*	*0,0*
Reg.-Bez. Aachen	m.	365 428	353 430	24 600	326 787	2 043	1 241	682	120	10 329	1 604	65
	w.	388 343	382 704	24 714	355 702	2 288	1 235	977	76	5 037	579	23
	zus.	**753 771**	**736 134**	**49 314**	**682 489**	**4 331**	**2 476**	**1 659**	**196**	**15 366**	**2 183**	**88**
	vH	*100*	*97,7*	*6,5*	*90,6*	*0,6*	*0,4*	*0,2*	*0,0*	*2,0*	*0,3*	*0,0*
Hohenzollerische Lande (zugleich Reg.-Bez. Sigmaringen)	m.	34 747	34 586	1 963	32 520	103	21	77	5	135	22	4
	w.	38 422	38 329	2 176	36 027	126	16	107	3	85	7	1
	zus.	**73 169**	**72 915**	**4 139**	**68 547**	**229**	**37**	**184**	**8**	**220**	**29**	**5**
	vH	*100*	*99,7*	*5,7*	*93,7*	*0,3*	*0,0*	*0,3*	*0,0*	*0,3*	*0,0*	*0,0*
Bayern	m.	3 864 848	3 783 224	1 079 597	2 686 181	17 446	7 171	7 084	3 191	59 596	21 007	1 021
	w.	4 185 625	4 141 237	1 187 041	2 933 395	20 801	9 110	9 350	2 341	33 970	9 875	543
	zus.	**8 050 473**	**7 924 461**	**2 266 638**	**5 619 576**	**38 247**	**16 281**	**16 434**	**5 532**	**93 566**	**30 882**	**1 564**
	vH	*100*	*98,4*	*28,1*	*69,8*	*0,5*	*0,2*	*0,2*	*0,1*	*1,2*	*0,4*	*0,0*
Reg.-Bez. Oberbayern	m.	915 456	884 922	89 220	789 787	5 915	2 188	2 241	1 486	23 007	7 234	293
	w.	1 001 178	984 536	95 333	882 911	6 292	2 657	2 632	1 003	12 910	3 553	179
	zus.	**1 916 634**	**1 869 458**	**184 553**	**1 672 698**	**12 207**	**4 845**	**4 873**	**2 489**	**35 917**	**10 787**	**472**
	vH	*100*	*97,5*	*9,6*	*87,3*	*0,6*	*0,2*	*0,3*	*0,1*	*1,9*	*0,6*	*0,0*
Reg.-Bez. Niederbayern und Oberpfalz	m.	742 344	738 182	36 405	700 978	799	438	241	120	3 217	838	107
	w.	791 309	789 410	33 867	754 690	853	472	302	79	1 603	233	63
	zus.	**1 533 653**	**1 527 592**	**70 272**	**1 455 668**	**1 652**	**910**	**543**	**199**	**4 820**	**1 071**	**170**
	vH	*100*	*99,6*	*4,6*	*94,9*	*0,1*	*0,1*	*0,0*	*0,0*	*0,3*	*0,1*	*0,0*
Reg.-Bez. Pfalz	m.	490 395	476 163	267 870	205 532	2 761	1 554	741	466	9 120	4 783	329
	w.	524 787	516 910	289 733	223 820	3 357	1 954	1 009	394	5 435	2 279	163
	zus.	**1 015 182**	**993 073**	**557 603**	**429 352**	**6 118**	**3 508**	**1 750**	**860**	**14 555**	**7 062**	**492**
	vH	*100*	*97,8*	*54,9*	*42,3*	*0,6*	*0,3*	*0,2*	*0,1*	*1,4*	*0,7*	*0,1*
Reg.-Bez. Oberfranken und Mittelfranken	m.	881 375	858 817	552 315	302 561	3 941	1 216	1 900	825	16 593	5 750	215
	w.	975 655	962 949	626 441	331 379	5 129	1 884	2 579	666	9 831	2 777	98
	zus.	**1 857 030**	**1 821 766**	**1 178 756**	**633 940**	**9 070**	**3 100**	**4 479**	**1 491**	**26 424**	**8 527**	**313**
	vH	*100*	*98,1*	*63,5*	*34,1*	*0,5*	*0,2*	*0,2*	*0,1*	*1,4*	*0,5*	*0,0*
Reg.-Bez. Mainfranken	m.	396 991	393 366	73 239	318 409	1 718	193	1 402	123	2 861	740	24
	w.	425 462	423 513	77 354	343 788	2 371	216	2 059	96	1 565	372	12
	zus.	**822 453**	**816 879**	**150 593**	**662 197**	**4 089**	**409**	**3 461**	**219**	**4 426**	**1 112**	**36**
	vH	*100*	*99,3*	*18,3*	*80,5*	*0,5*	*0,1*	*0,4*	*0,0*	*0,6*	*0,1*	*0,0*

[1]) vgl. Anm. [1]) auf Seite 10.

Noch: Übersicht 2. Die Ständige Bevölkerung[1]) des Deutschen Reichs, der Reichsteile und größeren Verwaltungsbezirke nach der Religionszugehörigkeit am 17. Mai 1939

Reich, Reichsteile und größere Verwaltungsbezirke		Ständige Bevölkerung[1]) am 17. 5. 1939	Von der Ständigen Bevölkerung[1]) sind: Angehörige einer Kirche, Religionsgesellschaft oder religiös-weltanschaulichen Gemeinschaft	und zwar: Angehörige evangelischer Landes- oder Freikirchen	Angehörige der röm.-kath. Kirche einschl. der unierten Riten	Sonstige	davon: Übrige Christen	davon: Glaubensjuden	davon: Angehörige sonstiger nichtchristlicher Religionsgesellschaften und (lediglich) religiös-weltanschaulicher Gemeinschaften	Gottgläubige	Glaubenslose	Ohne Angabe
		1	2	3	4	5	6	7	8	9	10	11
Reg.-Bez. Schwaben	m.	438 287	431 774	60 548	368 914	2 312	1 582	559	171	4 798	1 662	53
	w.	467 234	463 919	64 313	396 807	2 799	1 927	769	103	2 626	661	28
	zus.	**905 521**	**895 693**	**124 861**	**765 721**	**5 111**	**3 509**	**1 328**	**274**	**7 424**	**2 323**	**81**
	vH	*100*	*98,9*	*13,8*	*84,5*	*0,6*	*0,4*	*0,2*	*0,0*	*0,8*	*0,3*	*0,0*
Sachsen	m.	2 428 252	2 126 783	1 999 562	110 470	16 751	9 875	3 151	3 725	189 837	110 504	1 128
	w.	2 757 077	2 620 381	2 475 028	124 556	20 797	14 295	3 866	2 636	86 435	49 724	537
	zus.	**5 185 329**	**4 747 164**	**4 474 590**	**235 026**	**37 548**	**24 170**	**7 017**	**6 361**	**276 272**	**160 228**	**1 665**
	vH	*100*	*91,6*	*86,3*	*4,6*	*0,7*	*0,5*	*0,1*	*0,1*	*5,3*	*3,1*	*0,0*
Reg.-Bez. Chemnitz	m.	481 113	427 400	409 590	14 920	2 890	1 942	314	634	35 671	17 854	188
	w.	546 468	525 321	503 850	17 604	3 867	3 026	417	424	14 313	6 750	84
	zus.	**1 027 581**	**952 721**	**913 440**	**32 524**	**6 757**	**4 968**	**731**	**1 058**	**49 984**	**24 604**	**272**
	vH	*100*	*92,7*	*88,9*	*3,2*	*0,6*	*0,5*	*0,0*	*0,1*	*4,9*	*2,4*	*0,0*
Reg.-Bez. Dresden-Bautzen	m.	898 990	791 074	731 983	54 114	4 977	2 968	732	1 277	66 400	41 194	322
	w.	1 025 613	979 445	910 239	63 149	6 057	4 349	861	847	29 368	16 664	136
	zus.	**1 924 603**	**1 770 519**	**1 642 222**	**117 263**	**11 034**	**7 317**	**1 593**	**2 124**	**95 768**	**57 858**	**458**
	vH	*100*	*92,0*	*85,3*	*6,1*	*0,6*	*0,4*	*0,1*	*0,1*	*5,0*	*3,0*	*0,0*
Reg.-Bez. Leipzig	m.	653 673	547 812	513 547	28 546	5 719	2 255	1 968	1 496	65 487	39 920	454
	w.	725 492	671 308	637 341	27 350	6 617	2 997	2 456	1 164	32 292	21 644	248
	zus.	**1 379 165**	**1 219 120**	**1 150 888**	**55 896**	**12 336**	**5 252**	**4 424**	**2 660**	**97 779**	**61 564**	**702**
	vH	*100*	*88,4*	*83,4*	*4,1*	*0,9*	*0,4*	*0,3*	*0,2*	*7,1*	*4,5*	*0,0*
Reg.-Bez. Zwickau	m.	394 476	360 497	344 442	12 890	3 165	2 710	137	318	22 279	11 536	164
	w.	459 504	444 307	423 598	16 453	4 256	3 923	132	201	10 462	4 666	69
	zus.	**853 980**	**804 804**	**768 040**	**29 343**	**7 421**	**6 633**	**269**	**519**	**32 741**	**16 202**	**233**
	vH	*100*	*94,3*	*90,0*	*3,4*	*0,9*	*0,8*	*0,0*	*0,1*	*3,8*	*1,9*	*0,0*
Württemberg	m.	1 366 746	1 320 287	856 878	445 729	17 680	14 522	1 874	1 284	37 329	8 559	571
	w.	1 484 639	1 454 831	957 655	474 958	22 218	18 668	2 631	919	25 374	4 105	329
	zus.	**2 851 385**	**2 775 118**	**1 814 533**	**920 687**	**39 898**	**33 190**	**4 505**	**2 203**	**62 703**	**12 664**	**900**
	vH	*100*	*97,3*	*63,6*	*32,3*	*1,4*	*1,2*	*0,1*	*0,1*	*2,2*	*0,5*	*0,0*
Baden	m.	1 167 879	1 131 621	439 610	678 254	13 757	7 870	3 610	2 277	27 859	7 744	655
	w.	1 289 444	1 267 206	496 542	753 388	17 276	9 827	5 358	2 091	17 616	4 220	402
	zus.	**2 457 323**	**2 398 827**	**936 152**	**1 431 642**	**31 033**	**17 697**	**8 968**	**4 368**	**45 475**	**11 964**	**1 057**
	vH	*100*	*97,6*	*38,1*	*58,2*	*1,3*	*0,7*	*0,4*	*0,2*	*1,9*	*0,5*	*0,0*
Landeskom.-Bez. Konstanz	m.	182 187	178 065	26 727	149 392	1 946	1 662	190	94	3 204	821	97
	w.	191 890	189 787	27 903	159 633	2 251	1 831	373	47	1 715	324	64
	zus.	**374 077**	**367 852**	**54 630**	**309 025**	**4 197**	**3 493**	**563**	**141**	**4 919**	**1 145**	**161**
	vH	*100*	*98,3*	*14,6*	*82,6*	*1,1*	*0,9*	*0,2*	*0,0*	*1,3*	*0,3*	*0,1*
Landeskom.-Bez. Freiburg	m.	304 852	297 703	104 380	191 437	1 886	1 056	610	220	5 724	1 301	124
	w.	336 969	332 767	115 144	215 170	2 453	1 404	916	133	3 441	676	85
	zus.	**641 821**	**630 470**	**219 524**	**406 607**	**4 339**	**2 460**	**1 526**	**353**	**9 165**	**1 977**	**209**
	vH	*100*	*98,2*	*34,2*	*63,3*	*0,7*	*0,4*	*0,2*	*0,1*	*1,4*	*0,3*	*0,1*
Landeskom.-Bez. Karlsruhe	m.	325 111	315 813	131 947	179 434	4 432	3 017	974	441	7 724	1 423	151
	w.	364 998	359 370	153 120	200 547	5 703	3 908	1 447	348	4 881	667	80
	zus.	**690 109**	**675 183**	**285 067**	**379 981**	**10 135**	**6 925**	**2 421**	**789**	**12 605**	**2 090**	**231**
	vH	*100*	*97,9*	*41,3*	*55,1*	*1,5*	*1,0*	*0,4*	*0,1*	*1,8*	*0,3*	*0,0*
Landeskom.-Bez. Mannheim	m.	355 729	340 040	176 556	157 991	5 493	2 135	1 836	1 522	11 207	4 199	283
	w.	395 587	385 282	200 375	178 038	6 869	2 684	2 622	1 563	7 579	2 553	173
	zus.	**751 316**	**725 322**	**376 931**	**336 029**	**12 362**	**4 819**	**4 458**	**3 085**	**18 786**	**6 752**	**456**
	vH	*100*	*96,5*	*50,2*	*44,7*	*1,6*	*0,6*	*0,6*	*0,4*	*2,5*	*0,9*	*0,1*
Thüringen	m.	830 889	750 668	709 188	35 918	5 562	3 191	1 098	1 273	58 083	21 551	587
	w.	882 960	826 802	792 665	28 407	5 730	4 097	648	985	41 177	14 606	375
	zus.	**1 713 849**	**1 577 470**	**1 501 853**	**64 325**	**11 292**	**7 288**	**1 746**	**2 258**	**99 260**	**36 157**	**962**
	vH	*100*	*92,0*	*87,6*	*3,7*	*0,7*	*0,4*	*0,1*	*0,2*	*5,8*	*2,1*	*0,1*
Hansestadt Hamburg	m.	806 778	668 849	608 015	49 977	10 857	3 860	3 515	3 482	75 560	61 772	597
	w.	891 610	800 366	738 098	49 782	12 486	4 826	4 923	2 737	52 199	38 671	374
	zus.	**1 698 388**	**1 469 215**	**1 346 113**	**99 759**	**23 343**	**8 686**	**8 438**	**6 219**	**127 759**	**100 443**	**971**
	vH	*100*	*86,5*	*79,2*	*5,9*	*1,4*	*0,5*	*0,5*	*0,4*	*7,5*	*5,9*	*0,1*
Hessen	m.	695 385	660 865	440 766	211 059	9 040	3 070	2 430	3 540	23 993	10 319	208
	w.	750 548	732 478	485 622	236 523	10 333	3 651	3 473	3 209	13 429	4 524	117
	zus.	**1 445 933**	**1 393 343**	**926 388**	**447 582**	**19 373**	**6 721**	**5 903**	**6 749**	**37 422**	**14 843**	**325**
	vH	*100*	*96,4*	*64,1*	*31,0*	*1,3*	*0,4*	*0,4*	*0,5*	*2,6*	*1,0*	*0,0*
Mecklenburg	m.	434 723	415 319	383 614	29 395	2 310	1 394	122	794	16 303	3 009	92
	w.	441 689	429 288	402 488	24 350	2 450	1 622	153	675	10 851	1 495	55
	zus.	**876 412**	**844 607**	**786 102**	**53 745**	**4 760**	**3 016**	**275**	**1 469**	**27 154**	**4 504**	**147**
	vH	*100*	*96,4*	*89,7*	*6,1*	*0,6*	*0,4*	*0,0*	*0,2*	*3,1*	*0,5*	*0,0*
Braunschweig	m.	283 888	251 249	216 719	32 004	2 526	1 815	210	501	20 034	12 420	185
	w.	285 283	266 993	244 691	19 713	2 589	1 994	208	387	11 274	6 940	76
	zus.	**569 171**	**518 242**	**461 410**	**51 717**	**5 115**	**3 809**	**418**	**888**	**31 308**	**19 360**	**261**
	vH	*100*	*91,1*	*81,1*	*9,1*	*0,9*	*0,7*	*0,1*	*0,1*	*5,5*	*3,4*	*0,0*
Oldenburg	m.	279 553	261 561	187 686	72 083	1 792	1 069	152	571	14 037	3 818	137
	w.	276 363	265 283	194 343	69 148	1 792	1 177	192	423	9 082	1 917	81
	zus.	**555 916**	**526 844**	**382 029**	**141 231**	**3 584**	**2 246**	**344**	**994**	**23 119**	**5 735**	**218**
	vH	*100*	*94,8*	*68,7*	*25,4*	*0,7*	*0,4*	*0,1*	*0,2*	*4,2*	*1,0*	*0,0*

[1]) vgl. Anm. [1]) auf Seite 10.

Noch: Übersicht 2. Die Ständige Bevölkerung[1]) des Deutschen Reichs, der Reichsteile und größeren Verwaltungsbezirke nach der Religionszugehörigkeit am 17. Mai 1939

Reich, Reichsteile und größere Verwaltungsbezirke		Ständige Bevölkerung[1]) am 17. 5. 1939	Von der Ständigen Bevölkerung[1]) sind									
			Angehörige einer Kirche, Religionsgesellschaft oder religiös-weltanschaulichen Gemeinschaft	und zwar						Gottgläubige	Glaubenslose	Ohne Angabe
				Angehörige evangelischer Landes- oder Freikirchen	Angehörige der röm.-kath. Kirche einschl. der unierten Riten	Sonstige	davon		Angehörige sonstiger nichtchristlicher Religionsgesellschaften und (lediglich) religiös-weltanschaulicher Gemeinschaften			
							Übrige Christen	Glaubensjuden				
		1	2	3	4	5	6	7	8	9	10	11
Bremen[2])	m.	221 556	204 310	180 205	22 324	1 781	761	308	712	10 877	6 132	237
	w.	223 511	213 622	193 616	18 272	1 734	877	336	521	6 476	3 295	118
	zus.	**445 067**	**417 932**	**373 821**	**40 596**	**3 515**	**1 638**	**644**	**1 233**	**17 353**	**9 427**	**355**
	vH	*100*	*93,9*	*84,0*	*9,1*	*0,8*	*0,4*	*0,1*	*0,3*	*3,9*	*2,1*	*0,1*
Anhalt	m.	209 211	194 572	177 591	15 596	1 385	999	134	252	9 471	5 066	102
	w.	211 395	203 787	190 325	11 891	1 571	1 163	215	193	5 322	2 241	45
	zus.	**420 606**	**398 359**	**367 916**	**27 487**	**2 956**	**2 162**	**349**	**445**	**14 793**	**7 307**	**147**
	vH	*100*	*94,7*	*87,5*	*6,5*	*0,7*	*0,5*	*0,1*	*0,1*	*3,5*	*1,8*	*0,0*
Lippe	m.	88 410	86 208	79 467	6 031	710	461	84	165	1 785	395	22
	w.	95 303	93 965	87 360	5 782	823	558	143	122	1 125	200	13
	zus.	**183 713**	**180 173**	**166 827**	**11 813**	**1 533**	**1 019**	**227**	**287**	**2 910**	**595**	**35**
	vH	*100*	*98,1*	*90,8*	*6,4*	*0,9*	*0,6*	*0,1*	*0,2*	*1,6*	*0,3*	*0,0*
Schaumburg-Lippe	m.	25 289	24 823	23 559	1 075	189	110	61	18	350	112	4
	w.	26 764	26 529	25 699	637	193	129	55	9	216	15	4
	zus.	**52 053**	**51 352**	**49 258**	**1 712**	**382**	**239**	**116**	**27**	**566**	**127**	**8**
	vH	*100*	*98,7*	*94,6*	*3,3*	*0,8*	*0,5*	*0,2*	*0,1*	*1,1*	*0,2*	*0,0*
Saarland	m.	400 993	387 979	102 594	283 660	1 725	1 384	194	147	11 359	1 598	57
	w.	422 985	417 168	109 222	305 866	2 080	1 687	288	105	5 278	524	15
	zus.	**823 978**	**805 147**	**211 816**	**589 526**	**3 805**	**3 071**	**482**	**252**	**16 637**	**2 122**	**72**
	vH	*100*	*97,7*	*25,7*	*71,5*	*0,5*	*0,4*	*0,1*	*0,0*	*2,0*	*0,3*	*0,0*
Reichsgau Wien	m.	855 575	766 926	63 019	654 737	49 170	14 571	34 162	437	66 859	21 686	104
	w.	1 057 033	981 707	73 679	843 323	64 705	16 590	47 915	200	56 035	19 203	88
	zus.	**1 912 608**	**1 748 633**	**136 698**	**1 498 060**	**113 875**	**31 161**	**82 077**	**637**	**122 894**	**40 889**	**192**
	vH	*100*	*91,4*	*7,1*	*78,3*	*6,0*	*1,6*	*4,3*	*0,1*	*6,4*	*2,2*	*0,0*
Reichsgau Niederdonau	m.	816 596	802 053	26 977	772 709	2 367	1 485	817	65	11 185	3 258	100
	w.	854 862	845 635	24 913	818 345	2 377	1 528	803	46	7 069	2 081	77
	zus.	**1 671 458**	**1 647 688**	**51 890**	**1 591 054**	**4 744**	**3 013**	**1 620**	**111**	**18 254**	**5 339**	**177**
	vH	*100*	*98,6*	*3,1*	*95,2*	*0,3*	*0,2*	*0,1*	*0,0*	*1,1*	*0,3*	*0,0*
Reichsgau Oberdonau	m.	499 095	487 997	17 837	468 869	1 291	1 156	44	91	9 282	1 736	80
	w.	519 626	513 316	16 938	495 201	1 177	1 069	48	60	5 491	763	56
	zus.	**1 018 721**	**1 001 313**	**34 775**	**964 070**	**2 468**	**2 225**	**92**	**151**	**14 773**	**2 499**	**136**
	vH	*100*	*98,3*	*3,4*	*94,6*	*0,3*	*0,3*	*0,0*	*0,0*	*1,5*	*0,2*	*0,0*
Reichsgau Steiermark	m.	543 879	508 279	35 334	471 169	1 776	1 496	157	123	32 538	2 971	91
	w.	563 160	540 152	36 592	501 715	1 845	1 586	191	68	21 190	1 741	77
	zus.	**1 107 039**	**1 048 431**	**71 926**	**972 884**	**3 621**	**3 082**	**348**	**191**	**53 728**	**4 712**	**168**
	vH	*100*	*94,7*	*6,5*	*87,9*	*0,3*	*0,3*	*0,0*	*0,0*	*4,9*	*0,4*	*0,0*
Reichsgau Kärnten	m.	216 399	208 403	17 828	190 104	471	367	14	90	7 113	836	47
	w.	223 322	218 461	17 950	200 079	432	373	7	52	4 347	489	25
	zus.	**439 721**	**426 864**	**35 778**	**390 183**	**903**	**740**	**21**	**142**	**11 460**	**1 325**	**72**
	vH	*100*	*97,1*	*8,2*	*88,7*	*0,2*	*0,2*	*0,0*	*0,0*	*2,6*	*0,3*	*0,0*
Reichsgau Salzburg	m.	124 602	118 341	3 940	113 732	669	617	7	45	5 699	502	60
	w.	129 016	125 201	4 056	120 429	716	668	14	34	3 521	256	38
	zus.	**253 618**	**243 542**	**7 996**	**234 161**	**1 385**	**1 285**	**21**	**79**	**9 220**	**758**	**98**
	vH	*100*	*96,0*	*3,2*	*92,3*	*0,5*	*0,5*	*0,0*	*0,0*	*3,6*	*0,3*	*0,1*
Reichsgau Tirol mit Verw.-Bez. Vorarlberg	m.	233 348	228 477	5 071	223 103	303	254	15	34	4 279	509	83
	w.	244 944	242 172	5 242	236 600	330	292	19	19	2 421	268	83
	zus.	**478 292**	**470 649**	**10 313**	**459 703**	**633**	**546**	**34**	**53**	**6 700**	**777**	**166**
	vH	*100*	*98,4*	*2,2*	*96,1*	*0,1*	*0,1*	*0,0*	*0,0*	*1,4*	*0,2*	*0,0*
Reichsgau Tirol	m.	158 192	154 143	3 390	150 545	208	177	7	24	3 578	397	74
	w.	165 264	162 931	3 698	159 000	233	211	11	11	2 044	213	76
	zus.	**323 456**	**317 074**	**7 088**	**309 545**	**441**	**388**	**18**	**35**	**5 622**	**610**	**150**
	vH	*100*	*98,0*	*2,2*	*95,7*	*0,1*	*0,1*	*0,0*	*0,0*	*1,7*	*0,2*	*0,1*
Verw.-Bez. Vorarlberg	m.	75 156	74 334	1 681	72 558	95	77	8	10	701	112	9
	w.	79 680	79 241	1 544	77 600	97	81	8	8	377	55	7
	zus.	**154 836**	**153 575**	**3 225**	**150 158**	**192**	**158**	**16**	**18**	**1 078**	**167**	**16**
	vH	*100*	*99,2*	*2,1*	*97,0*	*0,1*	*0,1*	*0,0*	*0,0*	*0,7*	*0,1*	*0,0*
Reichsgau Sudetenland	m.	1 379 372	1 301 305	76 457	1 204 665	20 183	19 430	613	140	22 578	55 292	197
	w.	1 540 276	1 482 289	81 883	1 377 511	22 895	21 773	1 025	97	16 500	41 388	99
	zus.	**2 919 648**	**2 783 594**	**158 340**	**2 582 176**	**43 078**	**41 203**	**1 638**	**237**	**39 078**	**96 680**	**296**
	vH	*100*	*95,4*	*5,4*	*88,5*	*1,5*	*1,4*	*0,1*	*0,0*	*1,3*	*3,3*	*0,0*
Reg.-Bez. Aussig	m.	623 048	563 489	37 667	512 506	13 316	12 841	379	96	15 375	44 056	128
	w.	695 622	648 815	40 485	592 657	15 673	15 006	590	77	11 959	34 766	82
	zus.	**1 318 670**	**1 212 304**	**78 152**	**1 105 163**	**28 989**	**27 847**	**969**	**173**	**27 334**	**78 822**	**210**
	vH	*100*	*91,9*	*5,9*	*83,8*	*2,2*	*2,1*	*0,1*	*0,0*	*2,1*	*6,0*	*0,0*
Reg.-Bez. Eger	m.	379 310	368 330	24 508	342 925	897	726	148	23	4 317	6 606	57
	w.	418 131	411 198	27 202	382 981	1 015	754	249	12	2 890	4 031	12
	zus.	**797 441**	**779 528**	**51 710**	**725 906**	**1 912**	**1 480**	**397**	**35**	**7 207**	**10 637**	**69**
	vH	*100*	*97,8*	*6,5*	*91,0*	*0,3*	*0,2*	*0,1*	*0,0*	*0,9*	*1,3*	*0,0*
Reg.-Bez. Troppau	m.	377 014	369 486	14 282	349 234	5 970	5 863	86	21	2 886	4 630	12
	w.	426 523	422 276	14 196	401 873	6 207	6 013	186	8	1 651	2 591	5
	zus.	**803 537**	**791 762**	**28 478**	**751 107**	**12 177**	**11 876**	**272**	**29**	**4 537**	**7 221**	**17**
	vH	*100*	*98,5*	*3,5*	*93,5*	*1,5*	*1,5*	*0,0*	*0,0*	*0,6*	*0,9*	*0,0*

[1]) und [2]) vgl. Anm. [1]) und [2]) auf Seite 10.

Übersicht 3. Die Ständige Bevölkerung[1]) der Großstädte nach der Religionszugehörigkeit am 17. Mai 1939[2])

Gemeinden mit 100 000 und mehr Einwohnern (Großstädte)		Ständige Bevölkerung[1]) am 17. 5. 1939	Von der Ständigen Bevölkerung[1]) sind: Angehörige einer Kirche, Religionsgesellschaft oder religiös-weltanschaulichen Gemeinschaft	und zwar: Angehörige evangelischer Landes- oder Freikirchen	Angehörige der röm.-kath. Kirche einschl. der unierten Riten	Sonstige	davon: Übrige Christen	Glaubensjuden	Angehörige sonstiger nichtchristlicher Religionsgesellschaften und (lediglich) religiös-weltanschaulicher Gemeinschaften	Gottgläubige	Glaubenslose	Ohne Angabe
		1	2	3	4	5	6	7	8	9	10	11
Aachen	m.	73 030	68 853	6 393	61 809	651	291	309	51	3 736	429	12
	w.	86 601	84 410	7 073	76 518	819	316	477	26	2 038	148	5
	zus.	**159 631**	**153 263**	**13 466**	**138 327**	**1 470**	**607**	**786**	**77**	**5 774**	**577**	**17**
	vH	*100*	*96,0*	*8,4*	*86,7*	*0,9*	*0,4*	*0,5*	*0,0*	*3,6*	*0,4*	*0,0*
Augsburg	m.	84 124	81 136	16 203	64 184	749	433	243	73	1 940	1 042	6
	w.	95 915	94 409	18 077	75 411	921	567	311	43	1 098	405	3
	zus.	**180 039**	**175 545**	**34 280**	**139 595**	**1 670**	**1 000**	**554**	**116**	**3 038**	**1 447**	**9**
	vH	*100*	*97,5*	*19,1*	*77,5*	*0,9*	*0,5*	*0,3*	*0,1*	*1,7*	*0,8*	*0,0*
Berlin	m.	1 964 772	1 569 467	1 305 353	217 265	46 849	10 288	32 634	3 927	246 283	147 598	1 424
	w.	2 356 749	2 053 134	1 721 083	269 102	62 949	14 192	46 079	2 678	192 648	109 907	1 060
	zus.	**4 321 521**	**3 622 601**	**3 026 436**	**486 367**	**109 798**	**24 480**	**78 713**	**6 605**	**438 931**	**257 505**	**2 484**
	vH	*100*	*83,8*	*70,0*	*11,3*	*2,5*	*0,6*	*1,8*	*0,1*	*10,1*	*6,0*	*0,1*
Beuthen O. S.	m.	47 830	46 952	5 323	40 720	909	275	598	36	755	115	8
	w.	53 199	52 797	5 530	46 198	1 069	279	763	27	360	32	10
	zus.	**101 029**	**99 749**	**10 853**	**86 918**	**1 978**	**554**	**1 361**	**63**	**1 115**	**147**	**18**
	vH	*100*	*98,7*	*10,7*	*86,0*	*2,0*	*0,6*	*1,3*	*0,1*	*1,1*	*0,2*	*0,0*
Bielefeld	m.	58 293	52 688	45 273	6 202	1 213	942	152	119	3 914	1 672	19
	w.	68 418	65 558	56 488	7 454	1 616	1 306	225	85	2 075	762	23
	zus.	**126 711**	**118 246**	**101 761**	**13 656**	**2 829**	**2 248**	**377**	**204**	**5 989**	**2 434**	**42**
	vH	*100*	*93,3*	*80,3*	*10,8*	*2,2*	*1,8*	*0,3*	*0,1*	*4,7*	*1,9*	*0,1*
Bochum	m.	148 832	130 274	71 345	57 426	1 503	1 249	134	120	15 459	2 982	117
	w.	156 637	146 596	80 996	63 940	1 660	1 366	201	93	8 750	1 238	53
	zus.	**305 469**	**276 870**	**152 341**	**121 366**	**3 163**	**2 615**	**335**	**213**	**24 209**	**4 220**	**170**
	vH	*100*	*90,6*	*49,9*	*39,7*	*1,0*	*0,8*	*0,1*	*0,1*	*7,9*	*1,4*	*0,1*
Bonn	m.	44 491	42 396	8 256	33 694	446	206	197	43	1 814	258	23
	w.	54 211	52 969	9 917	42 504	548	253	271	24	1 106	119	17
	zus.	**98 702**	**95 365**	**18 173**	**76 198**	**994**	**459**	**468**	**67**	**2 920**	**377**	**40**
	vH	*100*	*96,6*	*18,4*	*77,2*	*1,0*	*0,4*	*0,5*	*0,1*	*3,0*	*0,4*	*0,0*
Braunschweig	m.	91 352	68 172	58 729	8 438	1 005	599	76	330	13 586	9 488	106
	w.	98 276	84 437	76 381	6 843	1 213	853	103	257	7 952	5 826	61
	zus.	**189 628**	**152 609**	**135 110**	**15 281**	**2 218**	**1 452**	**179**	**587**	**21 538**	**15 314**	**167**
	vH	*100*	*80,5*	*71,2*	*8,1*	*1,2*	*0,8*	*0,1*	*0,3*	*11,3*	*8,1*	*0,1*
Bremen[3])	m.	208 338	191 778	168 171	21 897	1 710	724	308	678	10 388	5 938	234
	w.	210 928	201 478	181 878	17 923	1 677	847	334	496	6 164	3 168	118
	zus.	**419 266**	**393 256**	**350 049**	**39 820**	**3 387**	**1 571**	**642**	**1 174**	**16 552**	**9 106**	**352**
	vH	*100*	*93,8*	*83,5*	*9,5*	*0,8*	*0,4*	*0,1*	*0,3*	*3,9*	*2,2*	*0,1*
Breslau	m.	275 488	248 932	160 069	83 058	5 805	865	4 245	695	17 204	9 277	75
	w.	345 488	327 540	208 395	110 747	8 398	1 270	6 496	632	11 890	6 005	53
	zus.	**620 976**	**576 472**	**368 464**	**193 805**	**14 203**	**2 135**	**10 741**	**1 327**	**29 094**	**15 282**	**128**
	vH	*100*	*92,8*	*59,3*	*31,2*	*2,3*	*0,4*	*1,7*	*0,2*	*4,7*	*2,5*	*0,0*
Chemnitz	m.	154 726	131 512	123 779	6 366	1 367	726	266	375	15 462	7 654	98
	w.	179 987	171 259	161 760	7 761	1 738	1 105	369	264	5 893	2 781	54
	zus.	**334 713**	**302 771**	**285 539**	**14 127**	**3 105**	**1 831**	**635**	**639**	**21 355**	**10 435**	**152**
	vH	*100*	*90,5*	*85,3*	*4,2*	*1,0*	*0,6*	*0,2*	*0,2*	*6,4*	*3,1*	*0,0*
Darmstadt	m.	50 869	46 746	37 882	8 039	825	348	261	216	3 137	970	16
	w.	59 683	57 419	46 668	9 795	956	411	411	134	1 842	416	6
	zus.	**110 552**	**104 165**	**84 550**	**17 834**	**1 781**	**759**	**672**	**350**	**4 979**	**1 386**	**22**
	vH	*100*	*94,2*	*76,5*	*16,1*	*1,6*	*0,7*	*0,6*	*0,3*	*4,5*	*1,3*	*0,0*
Dessau	m.	58 804	52 472	46 522	5 502	448	317	44	87	4 330	1 981	21
	w.	58 306	55 068	50 664	3 851	553	401	77	75	2 365	867	6
	zus.	**117 110**	**107 540**	**97 186**	**9 353**	**1 001**	**718**	**121**	**162**	**6 695**	**2 848**	**27**
	vH	*100*	*91,8*	*83,0*	*8,0*	*0,8*	*0,6*	*0,1*	*0,1*	*5,7*	*2,5*	*0,0*
Dortmund	m.	261 166	232 324	129 714	99 744	2 866	1 931	628	307	20 721	8 024	97
	w.	276 699	260 626	146 859	110 508	3 259	2 194	816	249	12 105	3 923	45
	zus.	**537 865**	**492 950**	**276 573**	**210 252**	**6 125**	**4 125**	**1 444**	**556**	**32 826**	**11 947**	**142**
	vH	*100*	*91,7*	*51,4*	*39,1*	*1,2*	*0,8*	*0,3*	*0,1*	*6,1*	*2,2*	*0,0*
Dresden	m.	281 379	233 645	214 091	17 103	2 451	1 195	668	588	30 859	16 787	88
	w.	348 334	326 141	299 210	23 848	3 083	1 857	802	424	14 684	7 460	49
	zus.	**629 713**	**559 786**	**513 301**	**40 951**	**5 534**	**3 052**	**1 470**	**1 012**	**45 543**	**24 247**	**137**
	vH	*100*	*88,9*	*81,5*	*6,5*	*0,9*	*0,5*	*0,2*	*0,2*	*7,2*	*3,9*	*0,0*

[1]) Das ist die Wohnbevölkerung ohne die ihrer Dienstpflicht genügenden Soldaten und Arbeitsmänner und ohne die Arbeitsmaiden. — [2]) Gebietsstand vom 17. 5. 1939. — [3]) Der am 1. 11. 1939 erfolgte Gebietsaustausch zwischen der Prov. Hannover (Reg.-Bez. Stade) und dem Land Bremen ist bereits berücksichtigt.

Noch: Übersicht 3. Die Ständige Bevölkerung[1]) der Großstädte nach der Religionszugehörigkeit am 17. Mai 1939[2])

Gemeinden mit 100 000 und mehr Einwohnern (Großstädte)		Ständige Bevölkerung[1]) am 17. 5. 1939	Von der Ständigen Bevölkerung[1]) sind										
			Angehörige einer Kirche, Religionsgesellschaft oder religiös-weltanschaulichen Gemeinschaft	und zwar						Gottgläubige	Glaubenslose	Ohne Angabe
				Angehörige evangelischer Landes- oder Freikirchen	Angehörige der röm.-kath. Kirche einschl. der unierten Riten	Sonstige	davon					
							Übrige Christen	Glaubensjuden	Angehörige sonstiger nichtchristlicher Religionsgesellschaften und (lediglich) religiös-weltanschaulicher Gemeinschaften			
		1	2	3	4	5	6	7	8	9	10	11
Düsseldorf	m.	251 197	214 610	70 914	141 157	2 539	1 333	849	357	25 937	10 460	190
	w.	284 556	262 382	88 035	171 423	2 924	1 676	982	266	16 283	5 752	139
	zus.	**535 753**	**476 992**	**158 949**	**312 580**	**5 463**	**3 009**	**1 831**	**623**	**42 220**	**16 212**	**329**
	vH	*100*	*89,0*	*29,7*	*58,3*	*1,0*	*0,6*	*0,3*	*0,1*	*7,9*	*3,0*	*0,1*
Duisburg	m.	211 616	184 461	78 075	103 177	3 209	2 460	364	385	20 722	6 391	42
	w.	221 914	205 881	88 708	113 580	3 593	2 843	445	305	12 893	3 115	25
	zus.	**433 530**	**390 342**	**166 783**	**216 757**	**6 802**	**5 303**	**809**	**690**	**33 615**	**9 506**	**67**
	vH	*100*	*90,0*	*38,5*	*50,0*	*1,5*	*1,2*	*0,2*	*0,1*	*7,8*	*2,2*	*0,0*
Erfurt	m.	74 714	65 820	57 073	8 163	584	370	109	105	6 849	1 959	86
	w.	84 487	78 602	69 007	8 819	776	536	154	86	4 613	1 217	55
	zus.	**159 201**	**144 422**	**126 080**	**16 982**	**1 360**	**906**	**263**	**191**	**11 462**	**3 176**	**141**
	vH	*100*	*90,7*	*79,2*	*10,7*	*0,8*	*0,6*	*0,1*	*0,1*	*7,2*	*2,0*	*0,1*
Essen	m.	321 127	294 457	122 016	168 468	3 973	2 899	718	356	21 592	4 986	92
	w.	343 396	328 311	136 588	187 219	4 504	3 322	918	264	12 565	2 469	51
	zus.	**664 523**	**622 768**	**258 604**	**355 687**	**8 477**	**6 221**	**1 636**	**620**	**34 157**	**7 455**	**143**
	vH	*100*	*93,7*	*38,9*	*53,5*	*1,3*	*0,9*	*0,3*	*0,1*	*5,2*	*1,1*	*0,0*
Frankfurt a. M.	m.	252 331	225 887	137 309	79 960	8 618	1 816	5 581	1 221	20 841	5 236	367
	w.	295 889	278 061	166 282	99 591	12 188	2 677	8 258	1 253	14 449	3 105	274
	zus.	**548 220**	**503 948**	**303 591**	**179 551**	**20 806**	**4 493**	**13 839**	**2 474**	**35 290**	**8 341**	**641**
	vH	*100*	*91,9*	*55,4*	*32,7*	*3,8*	*0,8*	*2,5*	*0,5*	*6,5*	*1,5*	*0,1*
Freiburg	m.	49 455	46 800	14 478	31 696	626	372	194	60	2 188	428	39
	w.	59 032	57 360	17 053	39 480	827	504	288	35	1 400	245	27
	zus.	**108 487**	**104 160**	**31 531**	**71 176**	**1 453**	**876**	**482**	**95**	**3 588**	**673**	**66**
	vH	*100*	*96,0*	*29,1*	*65,6*	*1,3*	*0,8*	*0,4*	*0,1*	*3,3*	*0,6*	*0,1*
Gelsenkirchen	m.	156 598	144 108	69 234	72 727	2 147	1 625	330	192	8 768	3 662	60
	w.	160 907	154 255	74 081	77 906	2 268	1 726	390	152	4 979	1 644	29
	zus.	**317 505**	**298 363**	**143 315**	**150 633**	**4 415**	**3 351**	**720**	**344**	**13 747**	**5 306**	**89**
	vH	*100*	*94,0*	*45,1*	*47,5*	*1,4*	*1,1*	*0,2*	*0,1*	*4,3*	*1,7*	*0,0*
Gleiwitz	m.	53 755	52 558	6 794	44 943	821	433	382	6	1 058	138	1
	w.	60 293	59 720	7 199	51 536	985	465	517	3	518	51	4
	zus.	**114 048**	**112 278**	**13 993**	**96 479**	**1 806**	**898**	**899**	**9**	**1 576**	**189**	**5**
	vH	*100*	*98,4*	*12,2*	*84,6*	*1,6*	*0,8*	*0,8*	*0,0*	*1,4*	*0,2*	*0,0*
Graz	m.	93 274	76 967	7 108	68 691	1 168	945	137	86	14 993	1 299	15
	w.	111 505	99 660	8 332	90 027	1 301	1 072	181	48	11 096	739	10
	zus.	**204 779**	**176 627**	**15 440**	**158 718**	**2 469**	**2 017**	**318**	**134**	**26 089**	**2 038**	**25**
	vH	*100*	*86,3*	*7,6*	*77,5*	*1,2*	*1,0*	*0,1*	*0,1*	*12,7*	*1,0*	*0,0*
Hagen (Westf.)	m.	72 705	62 788	38 736	23 299	753	597	57	99	7 837	2 033	47
	w.	78 776	73 526	46 166	26 481	879	720	75	84	4 282	953	15
	zus.	**151 481**	**136 314**	**84 902**	**49 780**	**1 632**	**1 317**	**132**	**183**	**12 119**	**2 986**	**62**
	vH	*100*	*90,0*	*56,0*	*32,9*	*1,1*	*0,9*	*0,1*	*0,1*	*8,0*	*2,0*	*0,0*
Halle a. S.	m.	103 743	92 474	84 647	7 085	742	442	111	189	7 852	3 374	43
	w.	113 737	107 001	100 206	5 846	949	649	176	124	4 919	1 794	23
	zus.	**217 480**	**199 475**	**184 853**	**12 931**	**1 691**	**1 091**	**287**	**313**	**12 771**	**5 168**	**66**
	vH	*100*	*91,7*	*85,0*	*5,9*	*0,8*	*0,5*	*0,1*	*0,2*	*5,9*	*2,4*	*0,0*
Hamburg	m.	806 778	668 849	608 015	49 977	10 857	3 860	3 515	3 482	75 560	61 772	597
	w.	891 610	800 366	738 098	49 782	12 486	4 826	4 923	2 737	52 199	38 671	374
	zus.	**1 698 388**	**1 469 215**	**1 346 113**	**99 759**	**23 343**	**8 686**	**8 438**	**6 219**	**127 759**	**100 443**	**971**
	vH	*100*	*86,5*	*79,2*	*5,9*	*1,4*	*0,5*	*0,5*	*0,4*	*7,5*	*5,9*	*0,1*
Hannover	m.	217 649	190 996	161 443	26 081	3 472	1 851	960	661	16 252	10 191	210
	w.	246 997	229 740	198 227	27 212	4 301	2 461	1 311	529	10 904	6 230	123
	zus.	**464 646**	**420 736**	**359 670**	**53 293**	**7 773**	**4 312**	**2 271**	**1 190**	**27 156**	**16 421**	**333**
	vH	*100*	*90,6*	*77,4*	*11,5*	*1,7*	*0,9*	*0,5*	*0,3*	*5,8*	*3,5*	*0,1*
Hindenburg O. S.	m.	61 257	59 941	4 989	54 518	434	164	253	17	1 079	229	8
	w.	64 822	64 152	4 983	58 660	509	199	301	9	589	72	9
	zus.	**126 079**	**124 093**	**9 972**	**113 178**	**943**	**363**	**554**	**26**	**1 668**	**301**	**17**
	vH	*100*	*98,4*	*7,9*	*89,8*	*0,7*	*0,3*	*0,4*	*0,0*	*1,3*	*0,3*	*0,0*
Karlsruhe	m.	84 171	79 175	41 858	35 302	2 015	1 257	547	211	4 225	709	62
	w.	100 318	97 335	51 140	43 567	2 628	1 635	828	165	2 588	367	28
	zus.	**184 489**	**176 510**	**92 998**	**78 869**	**4 643**	**2 892**	**1 375**	**376**	**6 813**	**1 076**	**90**
	vH	*100*	*95,7*	*50,4*	*42,8*	*2,5*	*1,6*	*0,7*	*0,2*	*3,7*	*0,6*	*0,0*

[1]) und [2]) vgl. Anm. [1]) und [2]) auf Seite 15.

Noch: Übersicht 3. Die Ständige Bevölkerung[1]) der Großstädte nach der Religionszugehörigkeit am 17. Mai 1939[2])

Gemeinden mit 100 000 und mehr Einwohnern (Großstädte)		Ständige Bevölkerung[1]) am 17. 5. 1939	Von der Ständigen Bevölkerung[1]) sind									
			Angehörige einer Kirche, Religionsgesellschaft oder religiös-weltanschaulichen Gemeinschaft	und zwar						Gottgläubige	Glaubenslose	Ohne Angabe
				Angehörige evangelischer Landes- oder Freikirchen	Angehörige der röm.-kath. Kirche einschl. der unierten Riten	Sonstige	davon					
							Übrige Christen	Glaubensjuden	Angehörige sonstiger nichtchristlicher Religionsgesellschaften und (lediglich) religiös-weltanschaulicher Gemeinschaften			
		1	2	3	4	5	6	7	8	9	10	11
Kassel	m.	99 873	91 925	79 795	10 511	1 619	860	550	209	6 592	1 289	67
	w.	111 751	107 093	95 003	10 070	2 020	1 130	757	133	4 052	577	29
	zus.	**211 624**	**199 018**	**174 798**	**20 581**	**3 639**	**1 990**	**1 307**	**342**	**10 644**	**1 866**	**96**
	vH	*100*	*94,0*	*82,6*	*9,7*	*1,7*	*0,9*	*0,6*	*0,2*	*5,0*	*0,9*	*0,1*
Kiel	m.	132 891	113 851	101 624	11 333	894	427	109	358	12 905	6 032	103
	w.	128 407	116 284	109 173	6 210	901	489	120	292	8 522	3 558	43
	zus.	**261 298**	**230 135**	**210 797**	**17 543**	**1 795**	**916**	**229**	**650**	**21 427**	**9 590**	**146**
	vH	*100*	*88,1*	*80,7*	*6,7*	*0,7*	*0,4*	*0,1*	*0,2*	*8,2*	*3,7*	*0,0*
Köln	m.	356 726	321 596	65 314	250 362	5 920	2 351	3 391	178	28 936	5 957	237
	w.	411 626	391 893	76 921	307 314	7 658	2 924	4 609	125	16 614	2 983	136
	zus.	**768 352**	**713 489**	**142 235**	**557 676**	**13 578**	**5 275**	**8 000**	**303**	**45 550**	**8 940**	**373**
	vH	*100*	*92,9*	*18,5*	*72,6*	*1,8*	*0,7*	*1,1*	*0,0*	*5,9*	*1,2*	*0,0*
Königsberg (Pr)	m.	165 488	155 875	142 882	10 461	2 532	1 511	674	347	7 021	2 534	58
	w.	195 089	189 377	175 243	10 958	3 176	1 945	911	320	4 471	1 205	36
	zus.	**360 577**	**345 252**	**318 125**	**21 419**	**5 708**	**3 456**	**1 585**	**667**	**11 492**	**3 739**	**94**
	vH	*100*	*95,8*	*88,2*	*6,0*	*1,6*	*1,0*	*0,4*	*0,2*	*3,2*	*1,0*	*0,0*
Krefeld	m.	78 365	72 783	14 877	57 242	664	301	317	46	4 513	1 052	17
	w.	91 840	88 970	18 351	69 713	906	385	483	38	2 430	434	6
	zus.	**170 205**	**161 753**	**33 228**	**126 955**	**1 570**	**686**	**800**	**84**	**6 943**	**1 486**	**23**
	vH	*100*	*95,0*	*19,5*	*74,6*	*0,9*	*0,4*	*0,5*	*0,0*	*4,1*	*0,9*	*0,0*
Leipzig	m.	324 424	251 700	232 722	14 547	4 431	1 492	1 890	1 049	45 893	26 519	312
	w.	377 731	337 862	316 481	16 203	5 178	1 950	2 394	834	23 950	15 721	198
	zus.	**702 155**	**589 562**	**549 203**	**30 750**	**9 609**	**3 442**	**4 284**	**1 883**	**69 843**	**42 240**	**510**
	vH	*100*	*84,0*	*78,2*	*4,4*	*1,4*	*0,5*	*0,6*	*0,3*	*9,9*	*6,0*	*0,1*
Linz	m.	60 379	55 115	3 544	50 956	615	562	25	28	4 506	744	14
	w.	62 665	59 435	3 225	55 692	518	483	23	12	2 850	371	9
	zus.	**123 044**	**114 550**	**6 769**	**106 648**	**1 133**	**1 045**	**48**	**40**	**7 356**	**1 115**	**23**
	vH	*100*	*93,1*	*5,5*	*86,7*	*0,9*	*0,9*	*0,0*	*0,0*	*6,0*	*0,9*	*0,0*
Ludwigshafen a. Rhein	m.	68 973	64 414	34 832	28 758	824	539	119	166	2 517	1 940	102
	w.	74 961	72 019	38 988	32 004	1 027	690	181	156	1 764	1 123	55
	zus.	**143 934**	**136 433**	**73 820**	**60 762**	**1 851**	**1 229**	**300**	**322**	**4 281**	**3 063**	**157**
	vH	*100*	*94,8*	*51,3*	*42,2*	*1,3*	*0,9*	*0,2*	*0,2*	*3,0*	*2,1*	*0,1*
Lübeck	m.	72 603	67 891	63 015	4 315	561	237	89	235	2 660	1 975	77
	w.	76 899	74 181	69 761	3 870	550	237	114	199	1 605	1 061	52
	zus.	**149 502**	**142 072**	**132 776**	**8 185**	**1 111**	**474**	**203**	**434**	**4 265**	**3 036**	**129**
	vH	*100*	*95,0*	*88,8*	*5,5*	*0,7*	*0,3*	*0,1*	*0,3*	*2,9*	*2,0*	*0,1*
Magdeburg	m.	156 028	133 894	121 182	11 225	1 487	760	298	429	13 399	8 509	226
	w.	173 796	158 015	145 971	10 297	1 747	963	381	403	9 821	5 817	143
	zus.	**329 824**	**291 909**	**267 153**	**21 522**	**3 234**	**1 723**	**679**	**832**	**23 220**	**14 326**	**369**
	vH	*100*	*88,5*	*81,0*	*6,5*	*1,0*	*0,5*	*0,2*	*0,3*	*7,0*	*4,4*	*0,1*
Mainz	m.	71 804	64 903	25 754	37 611	1 538	182	607	749	4 574	2 273	54
	w.	82 229	79 068	29 619	47 593	1 856	260	854	742	2 278	847	36
	zus.	**154 033**	**143 971**	**55 373**	**85 204**	**3 394**	**442**	**1 461**	**1 491**	**6 852**	**3 120**	**90**
	vH	*100*	*93,5*	*36,0*	*55,3*	*2,2*	*0,3*	*0,9*	*1,0*	*4,4*	*2,0*	*0,1*
Mannheim	m.	131 660	120 909	63 961	53 278	3 670	1 114	1 230	1 326	7 267	3 356	128
	w.	148 705	141 383	73 772	63 098	4 513	1 387	1 756	1 370	5 166	2 069	87
	zus.	**280 365**	**262 292**	**137 733**	**116 376**	**8 183**	**2 501**	**2 986**	**2 696**	**12 433**	**5 425**	**215**
	vH	*100*	*93,6*	*49,2*	*41,5*	*2,9*	*0,9*	*1,1*	*0,9*	*4,4*	*1,9*	*0,1*
Mülheim a. d. Ruhr	m.	65 733	58 292	34 697	22 885	710	387	92	231	6 053	1 369	19
	w.	71 095	66 942	40 229	25 985	728	428	125	175	3 545	592	16
	zus.	**136 828**	**125 234**	**74 926**	**48 870**	**1 438**	**815**	**217**	**406**	**9 598**	**1 961**	**35**
	vH	*100*	*91,5*	*54,8*	*35,7*	*1,0*	*0,6*	*0,1*	*0,3*	*7,0*	*1,5*	*0,0*
München	m.	373 791	352 912	59 883	288 379	4 650	1 525	1 984	1 141	14 822	5 863	194
	w.	441 421	429 557	66 150	357 970	5 437	2 073	2 551	813	8 803	2 937	124
	zus.	**815 212**	**782 469**	**126 033**	**646 349**	**10 087**	**3 598**	**4 535**	**1 954**	**23 625**	**8 800**	**318**
	vH	*100*	*96,0*	*15,5*	*79,3*	*1,2*	*0,4*	*0,6*	*0,2*	*2,9*	*1,1*	*0,0*
München Gladbach	m.	60 218	58 150	6 612	51 287	251	75	162	14	1 806	246	16
	w.	68 111	67 089	7 370	59 403	316	97	213	6	903	105	14
	zus.	**128 329**	**125 239**	**13 982**	**110 690**	**567**	**172**	**375**	**20**	**2 709**	**351**	**30**
	vH	*100*	*97,6*	*10,9*	*86,3*	*0,4*	*0,1*	*0,3*	*0,0*	*2,1*	*0,3*	*0,0*
Münster i. W.	m.	61 246	57 687	13 025	44 439	223	59	132	32	3 236	298	25
	w.	71 514	69 663	13 457	55 931	275	79	182	14	1 755	85	11
	zus.	**132 760**	**127 350**	**26 482**	**100 370**	**498**	**138**	**314**	**46**	**4 991**	**383**	**36**
	vH	*100*	*95,9*	*19,9*	*75,6*	*0,4*	*0,1*	*0,3*	*0,0*	*3,8*	*0,3*	*0,0*

[1]) und [2]) vgl. Anm. [1]) und [2]) auf Seite 15.

Noch: Übersicht 3. Die Ständige Bevölkerung[1]) der Großstädte nach der Religionszugehörigkeit am 17. Mai 1939[2])

Gemeinden mit 100 000 und mehr Einwohnern (Großstädte)		Ständige Bevölkerung[1]) am 17. 5. 1939	Von der Ständigen Bevölkerung[1]) sind: Angehörige einer Kirche, Religionsgesellschaft oder religiös-weltanschaulichen Gemeinschaft	und zwar: Angehörige evangelischer Landes- oder Freikirchen	Angehörige der röm.-kath. Kirche einschl. der unierten Riten	Sonstige	davon: Übrige Christen	Glaubensjuden	Angehörige sonstiger nichtchristlicher Religionsgesellschaften und (lediglich) religiös-weltanschaulicher Gemeinschaften	Gottgläubige	Glaubenslose	Ohne Angabe
		1	2	3	4	5	6	7	8	9	10	11
Nürnberg	m.	196 280	183 004	116 537	64 324	2 143	573	1 087	483	9 443	3 733	100
	w.	224 069	216 584	140 254	73 426	2 904	963	1 524	417	5 526	1 932	27
	zus.	**420 349**	**399 588**	**256 791**	**137 750**	**5 047**	**1 536**	**2 611**	**900**	**14 969**	**5 665**	**127**
	vH	*100*	*95,1*	*61,1*	*32,8*	*1,2*	*0,4*	*0,6*	*0,2*	*3,6*	*1,3*	*0,0*
Oberhausen	m.	94 025	87 870	31 800	54 992	1 078	881	56	141	4 989	1 142	24
	w.	97 804	94 822	34 613	59 041	1 168	985	84	99	2 531	441	10
	zus.	**191 829**	**182 692**	**66 413**	**114 033**	**2 246**	**1 866**	**140**	**240**	**7 520**	**1 583**	**34**
	vH	*100*	*95,3*	*34,6*	*59,5*	*1,2*	*1,0*	*0,1*	*0,1*	*3,9*	*0,8*	*0,0*
Plauen	m.	48 965	42 922	40 301	2 193	428	291	60	77	3 980	2 039	24
	w.	60 591	57 323	53 225	3 503	595	476	74	45	2 216	1 042	10
	zus.	**109 556**	**100 245**	**93 526**	**5 696**	**1 023**	**767**	**134**	**122**	**6 196**	**3 081**	**34**
	vH	*100*	*91,5*	*85,4*	*5,2*	*0,9*	*0,7*	*0,1*	*0,1*	*5,7*	*2,8*	*0,0*
Potsdam	m.	58 908	53 543	47 948	5 129	466	266	77	123	3 799	1 468	98
	w.	67 333	63 911	58 252	5 070	589	390	98	101	2 481	871	70
	zus.	**126 241**	**117 454**	**106 200**	**10 199**	**1 055**	**656**	**175**	**224**	**6 280**	**2 339**	**168**
	vH	*100*	*93,0*	*84,1*	*8,1*	*0,8*	*0,5*	*0,1*	*0,2*	*5,0*	*1,9*	*0,1*
Remscheid	m.	50 045	42 846	33 552	9 013	281	148	48	85	4 850	2 293	56
	w.	53 867	49 398	39 401	9 688	309	192	57	60	3 183	1 266	20
	zus.	**103 912**	**92 244**	**72 953**	**18 701**	**590**	**340**	**105**	**145**	**8 033**	**3 559**	**76**
	vH	*100*	*88,8*	*70,2*	*18,0*	*0,6*	*0,3*	*0,1*	*0,2*	*7,7*	*3,4*	*0,1*
Rostock	m.	57 712	51 800	47 076	4 214	510	240	48	222	4 772	1 120	20
	w.	60 336	56 607	52 986	3 094	527	289	51	187	3 131	584	14
	zus.	**118 048**	**108 407**	**100 062**	**7 308**	**1 037**	**529**	**99**	**409**	**7 903**	**1 704**	**34**
	vH	*100*	*91,8*	*84,7*	*6,2*	*0,9*	*0,5*	*0,1*	*0,3*	*6,7*	*1,5*	*0,0*
Saarbrücken	m.	61 743	57 022	25 017	31 493	512	401	71	40	4 404	285	32
	w.	69 542	67 306	28 681	37 954	671	536	106	29	2 136	96	4
	zus.	**131 285**	**124 328**	**53 698**	**69 447**	**1 183**	**937**	**177**	**69**	**6 540**	**381**	**36**
	vH	*100*	*94,7*	*40,9*	*52,9*	*0,9*	*0,7*	*0,1*	*0,1*	*5,0*	*0,3*	*0,0*
Solingen	m.	66 969	53 664	39 693	13 694	277	157	26	94	8 729	4 530	46
	w.	73 484	64 285	47 666	16 343	276	166	35	75	6 105	3 066	28
	zus.	**140 453**	**117 949**	**87 359**	**30 037**	**553**	**323**	**61**	**169**	**14 834**	**7 596**	**74**
	vH	*100*	*84,0*	*62,2*	*21,4*	*0,4*	*0,2*	*0,1*	*0,1*	*10,6*	*5,4*	*0,0*
Stettin	m.	124 556	111 890	105 291	5 267	1 332	620	255	257	9 303	3 324	39
	w.	143 865	135 489	128 133	5 578	1 778	919	662	197	6 366	1 986	24
	zus.	**268 421**	**247 379**	**233 424**	**10 845**	**3 110**	**1 539**	**1 117**	**454**	**15 669**	**5 310**	**63**
	vH	*100*	*92,2*	*87,0*	*4,0*	*1,2*	*0,6*	*0,4*	*0,2*	*5,8*	*2,0*	*0,0*
Stuttgart	m.	211 036	193 177	141 257	47 509	4 411	2 956	947	508	13 844	3 809	206
	w.	243 310	231 446	170 493	55 145	5 808	4 181	1 275	352	9 628	2 120	116
	zus.	**454 346**	**424 623**	**311 750**	**102 654**	**10 219**	**7 137**	**2 222**	**860**	**23 472**	**5 929**	**322**
	vH	*100*	*93,4*	*68,6*	*22,6*	*2,2*	*1,5*	*0,5*	*0,2*	*5,2*	*1,3*	*0,1*
Wesermünde[3])	m.	55 909	49 741	44 667	4 611	463	264	50	149	3 346	2 792	30
	w.	55 073	51 355	47 443	3 414	498	318	65	115	2 099	1 531	88
	zus.	**110 982**	**101 096**	**92 110**	**8 025**	**961**	**582**	**115**	**264**	**5 445**	**4 323**	**118**
	vH	*100*	*91,1*	*83,0*	*7,2*	*0,9*	*0,5*	*0,1*	*0,3*	*4,9*	*3,9*	*0,1*
Wien	m.	855 575	766 926	63 019	654 737	49 170	14 571	34 162	437	66 859	21 686	104
	w.	1 057 033	981 707	73 679	843 323	64 705	16 590	47 915	200	56 035	19 203	88
	zus.	**1 912 608**	**1 748 633**	**136 698**	**1 498 060**	**113 875**	**31 161**	**82 077**	**637**	**122 894**	**40 889**	**192**
	vH	*100*	*91,4*	*7,1*	*78,3*	*6,0*	*1,6*	*4,3*	*0,1*	*6,4*	*2,2*	*0,0*
Wiesbaden	m.	74 266	68 788	46 319	21 286	1 183	439	458	286	4 036	1 370	72
	w.	91 380	87 707	57 901	28 094	1 712	641	774	297	2 821	777	75
	zus.	**165 646**	**156 495**	**104 220**	**49 380**	**2 895**	**1 080**	**1 232**	**583**	**6 857**	**2 147**	**147**
	vH	*100*	*94,5*	*62,9*	*29,8*	*1,8*	*0,7*	*0,7*	*0,4*	*4,1*	*1,3*	*0,1*
Wilhelmshaven	m.	55 130	48 625	39 914	8 022	689	515	41	133	4 703	1 762	40
	w.	48 712	44 764	39 481	4 596	687	544	37	106	2 957	978	13
	zus.	**103 842**	**93 389**	**79 395**	**12 618**	**1 376**	**1 059**	**78**	**239**	**7 660**	**2 740**	**53**
	vH	*100*	*89,9*	*76,5*	*12,1*	*1,3*	*1,0*	*0,1*	*0,2*	*7,4*	*2,6*	*0,1*
Würzburg	m.	45 969	44 928	10 547	33 899	482	50	396	36	857	182	2
	w.	55 376	54 810	11 258	42 751	801	65	710	26	482	82	2
	zus.	**101 345**	**99 738**	**21 805**	**76 650**	**1 283**	**115**	**1 106**	**62**	**1 339**	**264**	**4**
	vH	*100*	*98,4*	*21,5*	*75,6*	*1,3*	*0,1*	*1,1*	*0,1*	*1,3*	*0,3*	*0,0*
Wuppertal	m.	182 990	155 692	118 340	35 745	1 607	961	453	193	21 071	6 084	143
	w.	216 728	199 056	150 951	45 990	2 115	1 326	640	149	14 056	3 503	113
	zus.	**399 718**	**354 748**	**269 291**	**81 735**	**3 722**	**2 287**	**1 093**	**342**	**35 127**	**9 587**	**256**
	vH	*100*	*88,7*	*67,4*	*20,4*	*0,9*	*0,5*	*0,3*	*0,1*	*8,8*	*2,4*	*0,1*

[1]) bis [3]) vgl. Anm. [1]) bis [3]) auf Seite 15.

Übersicht 4. Die Ständige Bevölkerung[1] der kleineren Verwaltungsbezirke und der Gemeinden mit 10 000 und mehr Einwohnern nach der Religionszugehörigkeit am 17. Mai 1939

Kleinere Verwaltungsbezirke, Gemeinden mit 10 000 und mehr Einwohnern	Ständige Bevölkerung[1] am 17.5.1939	Von der Ständigen Bevölkerung[1] sind												Von je 100 Personen der Ständigen Bevölkerung sind			
		Angehörige evangelischer Landes- oder Freikirchen		Angehörige der röm.-kath. Kirche		Angehörige sonstiger Religionsgesellschaften			Gottgläubige		Glaubenslose		Ohne Angabe		Angehörige evang. Landes- oder Freikirchen	Angehörige der röm.-kath. Kirche	Gottgläubige	Glaubenslose
						insgesamt		darunter Christen										
		Se.	m.	Se.	m.	Se.	m.		Se.	m.	Se.	m.	Se.	m.				
	1	2	3	4	5	6	7	8	9	10	11	12	13	14	15	16	17	18
I. Preußen[2][3]																		
1. Provinz Ostpreußen[4]																		
Regierungsbezirk Königsberg																		
Stadtkreis:																		
Königsberg (Pr)	360 577	318 125	142 882	21 419	10 461	5 708	2 532	3 456	11 492	7 021	3 739	2 534	94	58	*88,2*	*6,0*	*3,2*	*1,0*
Landkreise:																		
Bartenstein (Ostpr.)	48 696	45 937	22 427	1 660	833	702	335	651	346	225	34	29	17	7	*94,3*	*3,4*	*0,7*	*0,1*
Bartenstein (Ostpr.), Stadt	11 268	10 030	4 778	848	420	184	80	159	189	117	14	12	3	2	*89,0*	*7,5*	*1,7*	*0,1*
Restkreis	37 428	35 907	17 649	812	413	518	255	492	157	108	20	17	14	5	*95,9*	*2,2*	*0,4*	*0,1*
Braunsberg (Ostpr.)	60 051	8 827	4 489	50 770	23 912	77	33	33	348	230	27	21	2	2	*14,7*	*84,5*	*0,6*	*0,1*
Braunsberg (Ostpr.), Stadt	18 876	6 106	3 081	12 435	5 622	33	14	21	284	189	17	14	1	1	*32,3*	*65,9*	*1,5*	*0,1*
Restkreis	41 175	2 721	1 408	38 335	18 290	44	19	12	64	41	10	7	1	1	*6,6*	*93,1*	*0,2*	*0,0*
Gerdauen	34 664	33 620	16 493	510	302	271	132	231	216	124	31	24	16	9	*97,0*	*1,5*	*0,6*	*0,1*
Heiligenbeil	51 105	47 181	23 523	2 718	1 498	699	353	679	450	291	54	40	3	3	*92,3*	*5,3*	*0,9*	*0,1*
Heiligenbeil, Stadt	10 631	9 135	4 789	1 113	656	89	48	79	266	167	25	18	3	3	*85,9*	*10,5*	*2,5*	*0,2*
Restkreis	40 474	38 046	18 734	1 605	842	610	305	600	184	124	29	22	—	—	*94,0*	*4,0*	*0,4*	*0,1*
Heilsberg	55 057	4 201	2 159	50 611	24 493	75	35	20	154	108	15	13	1	1	*7,6*	*91,9*	*0,3*	*0,0*
Heilsberg, Stadt	10 630	2 064	1 079	8 433	3 915	30	15	7	99	66	4	4	—	—	*19,4*	*79,3*	*0,9*	*0,1*
Restkreis	44 427	2 137	1 080	42 178	20 578	45	20	13	55	42	11	9	1	1	*4,8*	*95,0*	*0,1*	*0,0*
Labiau	50 585	49 328	24 196	595	331	351	168	301	234	148	75	48	2	1	*97,5*	*1,2*	*0,5*	*0,1*
Mohrungen	55 046	51 711	25 450	2 665	1 342	417	206	379	210	133	26	18	17	10	*93,9*	*4,8*	*0,4*	*0,1*
Preußisch Eylau	53 209	49 304	24 530	2 610	1 434	926	454	891	313	192	25	19	31	18	*92,7*	*4,9*	*0,6*	*0,0*
Preußisch Holland	37 447	34 742	16 873	2 290	1 184	194	89	180	195	123	12	9	14	6	*92,8*	*6,1*	*0,5*	*0,0*
Rastenburg	53 860	48 187	23 773	4 782	2 432	456	216	405	361	213	65	52	9	5	*89,5*	*8,9*	*0,7*	*0,1*
Rastenburg, Stadt	17 247	15 254	7 366	1 435	729	261	119	224	245	151	44	36	8	4	*88,4*	*8,3*	*1,4*	*0,3*
Restkreis	36 613	32 933	16 407	3 347	1 703	195	97	181	116	62	21	16	1	1	*90,0*	*9,1*	*0,3*	*0,1*
Samland	114 794	109 256	54 649	3 259	1 993	967	486	818	1 072	682	218	158	22	13	*95,2*	*2,8*	*0,9*	*0,2*
Pillau, Stadt	10 980	9 993	5 271	636	411	60	28	53	235	164	51	41	5	4	*91,0*	*5,8*	*2,1*	*0,5*
Restkreis	103 814	99 263	49 378	2 623	1 582	907	458	765	837	518	167	117	17	9	*95,6*	*2,5*	*0,8*	*0,2*
Wehlau	49 127	46 866	23 061	957	572	817	406	747	349	213	92	79	46	19	*95,4*	*1,9*	*0,7*	*0,2*
Reg.-Bez. Königsberg	**1 024 218**	**847 285**	**404 505**	**144 846**	**70 787**	**11 660**	**5 445**	**8 791**	**15 740**	**9 703**	**4 413**	**3 044**	**274**	**152**	*82,7*	*14,2*	*1,6*	*0,4*
Regierungsbezirk Gumbinnen[4]																		
Stadtkreise:																		
Insterburg	43 620	40 677	18 735	1 388	736	699	315	563	737	452	117	83	2	1	*93,2*	*3,2*	*1,7*	*0,3*
Tilsit	56 573	51 693	23 053	1 702	845	1 497	662	1 088	1 372	835	307	207	2	1	*91,4*	*3,0*	*2,4*	*0,5*
Landkreise:																		
Angerapp	31 177	30 293	15 015	439	278	328	154	316	96	65	11	9	10	7	*97,2*	*1,4*	*0,3*	*0,0*
Angerburg	41 527	39 689	19 518	927	508	430	212	392	423	262	57	39	1	—	*95,6*	*2,2*	*1,0*	*0,2*
Angerburg, Stadt	9 846	9 198	4 290	324	169	137	64	120	177	119	10	9	—	—	*93,4*	*3,3*	*1,8*	*0,1*
Restkreis	31 681	30 491	15 228	603	339	293	148	272	246	143	47	30	1	—	*96,2*	*1,9*	*0,8*	*0,2*
Ebenrode	40 823	38 558	18 745	1 019	525	957	463	822	249	153	37	25	3	2	*94,5*	*2,5*	*0,6*	*0,1*
Elchniederung	53 889	51 870	25 417	1 043	588	469	228	388	421	275	57	39	29	9	*96,2*	*1,9*	*0,8*	*0,1*
Goldap	44 275	42 615	21 236	880	509	357	179	292	371	224	49	35	3	2	*96,3*	*2,0*	*0,8*	*0,1*
Goldap, Stadt	11 578	10 876	5 132	385	197	152	70	115	148	89	17	13	—	—	*93,9*	*3,3*	*1,3*	*0,2*
Restkreis	32 697	31 739	16 104	495	312	205	109	177	223	135	32	22	3	2	*97,1*	*1,5*	*0,7*	*0,1*
Gumbinnen	52 824	50 818	24 550	878	523	659	312	587	398	242	57	43	14	10	*96,2*	*1,7*	*0,8*	*0,1*
Gumbinnen, Stadt	22 181	20 824	9 624	570	319	442	212	375	295	181	49	37	1	—	*93,9*	*2,6*	*1,3*	*0,2*
Restkreis	30 643	29 994	14 926	308	204	217	100	212	103	61	8	6	13	10	*97,9*	*1,0*	*0,3*	*0,0*
Insterburg	43 028	41 763	20 714	591	348	414	201	410	213	135	42	27	5	4	*97,0*	*1,4*	*0,5*	*0,1*
Schloßberg (Ostpr.)	42 428	40 692	20 087	1 139	612	361	173	301	215	134	15	10	6	4	*95,9*	*2,7*	*0,5*	*0,0*
Tilsit-Ragnit	56 084	54 347	26 824	776	464	440	204	389	381	242	126	96	14	7	*96,9*	*1,4*	*0 7*	*0,2*
Ragnit, Stadt	10 061	9 254	4 552	248	176	265	127	235	201	130	86	71	7	4	*92,0*	*2,5*	*2,0*	*0,8*
Restkreis	46 023	45 093	22 272	528	288	175	77	154	180	112	40	25	7	3	*98,0*	*1,1*	*0,4*	*0,1*
Treuburg	37 998	35 984	18 005	938	519	680	310	559	355	212	41	33	—	—	*94,7*	*2,5*	*0,9*	*0,1*
Reg.-Bez. Gumbinnen[4]	**544 246**	**518 999**	**251 899**	**11 720**	**6 455**	**7 291**	**3 413**	**6 107**	**5 231**	**3 231**	**916**	**646**	**89**	**47**	*95,4*	*2,1*	*1,0*	*0,2*
Regierungsbezirk Allenstein																		
Stadtkreis:																		
Allenstein	46 513	15 811	7 665	29 455	13 386	380	164	132	811	537	46	35	10	3	*34,0*	*63,3*	*1,8*	*0,1*
Landkreise:																		
Allenstein	57 077	4 185	2 447	52 656	26 012	71	48	44	111	88	54	54	—	—	*7,3*	*92,3*	*0,2*	*0,1*
Johannisburg	52 672	49 787	24 676	1 381	742	908	431	830	543	323	43	30	10	4	*94,5*	*2,6*	*1,1*	*0,1*

[1]) Das ist die Wohnbevölkerung ohne die ihrer Dienstpflicht genügenden Soldaten und Arbeitsmänner und ohne die Arbeitsmaiden. — [2]) Gebietsstand vom 17. 5. 1939 ohne Memelland. — [3]) Der am 1. 11. 1939 erfolgte Gebietsaustausch zwischen der Prov. Hannover (Reg.-Bez. Stade) und dem Land Bremen ist bereits berücksichtigt. — [4]) Ohne Memelland.

Noch: Übersicht 4. Die Ständige Bevölkerung[1]) der kleineren Verwaltungsbezirke und der Gemeinden mit 10 000 und mehr Einwohnern nach der Religionszugehörigkeit am 17. Mai 1939

Kleinere Verwaltungsbezirke, Gemeinden mit 10 000 und mehr Einwohnern	Ständige Bevölkerung[1]) am 17.5.1939	Von der Ständigen Bevölkerung[1]) sind													Von je 100 Personen der Ständigen Bevölkerung sind			
		Angehörige evangelischer Landes- oder Freikirchen		Angehörige der röm.-kath. Kirche		Angehörige sonstiger Religionsgesellschaften			Gottgläubige		Glaubenslose		Ohne Angabe		Angehörige evang. Landes- oder Freikirchen	Angehörige der röm.-kath. Kirche	Gottgläubige	Glaubenslose
						insgesamt		darunter Christen										
		Se.	m.	Se.	m.	Se.	m.		Se.	m.	Se.	m.	Se.	m.				
	1	2	3	4	5	6	7	8	9	10	11	12	13	14	15	16	17	18
Noch: Reg.-Bez. Allenstein																		
Landkreise:																		
Lötzen	47 681	44 476	21 834	1 737	971	781	371	655	606	353	67	40	14	6	*93,3*	*3,7*	*1,3*	*0,1*
Lötzen, Stadt	14 000	12 754	6 067	662	365	249	105	186	316	184	18	12	1	—	*91,1*	*4,7*	*2,3*	*0,1*
Restkreis	33 681	31 722	15 767	1 075	606	532	266	469	290	169	49	28	13	6	*94,2*	*3,2*	*0,9*	*0,1*
Lyck	56 129	52 816	26 007	2 031	1 118	680	313	555	502	304	73	47	27	16	*94,1*	*3,6*	*0,9*	*0,1*
Lyck, Stadt	16 243	14 836	6 833	778	413	301	130	211	284	170	39	26	5	1	*91,3*	*4,8*	*1,8*	*0,2*
Restkreis	39 886	37 980	19 174	1 253	705	379	183	344	218	134	34	21	22	15	*95,2*	*3,1*	*0,5*	*0,1*
Neidenburg	39 486	35 744	17 662	3 221	1 666	198	90	149	274	182	26	15	23	12	*90,5*	*8,1*	*0,7*	*0,1*
Ortelsburg	72 146	61 964	30 607	8 729	4 274	691	335	633	690	418	70	55	2	2	*85,9*	*12,1*	*0,9*	*0,1*
Ortelsburg, Stadt	13 523	11 424	5 393	1 398	645	298	138	254	374	224	28	22	1	1	*84,5*	*10,3*	*2,8*	*0,2*
Restkreis	58 623	50 540	25 214	7 331	3 629	393	197	379	316	194	42	33	1	1	*86,2*	*12,5*	*0,5*	*0,1*
Osterode i. Ostpr.	75 879	67 934	33 122	6 305	3 136	952	468	845	631	407	54	39	3	1	*89,5*	*8,3*	*0,8*	*0,1*
Osterode i. Ostpr., Stadt	17 795	15 108	6 929	2 063	949	317	145	262	281	179	25	18	1	—	*84,9*	*11,6*	*1,6*	*0,1*
Restkreis	58 084	52 826	26 193	4 242	2 187	635	323	583	350	228	29	21	2	1	*90,9*	*7,3*	*0,6*	*0,1*
Rößel	51 086	5 818	2 834	45 113	21 740	24	12	13	124	74	7	6	—	—	*11,4*	*88,3*	*0,2*	*0,0*
Sensburg	52 746	46 772	22 887	4 210	2 182	1 255	590	1 191	446	263	63	42	—	—	*88,7*	*8,0*	*0,8*	*0,1*
Reg.-Bez. Allenstein	**551 415**	**385 307**	**189 741**	**154 838**	**75 227**	**5 940**	**2 822**	**5 047**	**4 738**	**2 949**	**503**	**363**	**89**	**44**	*69,8*	*28,1*	*0,9*	*0,1*
Regierungsbezirk Westpreußen																		
Stadtkreis:																		
Elbing	83 190	63 530	29 115	14 418	6 874	927	442	642	2 965	1 847	1 315	917	35	23	*76,4*	*17,3*	*3,6*	*1,6*
Landkreise:																		
Elbing	26 992	20 476	10 141	6 231	3 101	54	23	43	197	138	18	12	16	11	*75,9*	*23,1*	*0,7*	*0,1*
Marienburg (Westpr.)	37 711	24 336	11 574	12 366	5 762	274	145	215	680	444	54	42	1	1	*64,5*	*32,8*	*1,8*	*0,2*
Marienburg (Westpr.), Stadt	26 159	15 590	7 280	9 689	4 414	226	118	168	612	398	41	32	1	1	*59,6*	*37,0*	*2,3*	*0,2*
Restkreis	11 552	8 746	4 294	2 677	1 348	48	27	47	68	46	13	10	—	—	*75,7*	*23,2*	*0,6*	*0,1*
Marienwerder	44 014	35 512	16 948	7 557	3 605	295	151	218	592	370	54	35	4	4	*80,7*	*17,2*	*1,3*	*0,1*
Marienwerder, Stadt	19 723	14 778	6 629	4 307	1 969	174	85	122	419	267	44	30	1	1	*74,9*	*21,9*	*2,1*	*0,2*
Restkreis	24 291	20 734	10 319	3 250	1 636	121	66	96	173	103	10	5	3	3	*85,4*	*13,4*	*0,7*	*0,0*
Rosenberg i. Westpr.	61 439	53 999	26 246	5 989	2 916	845	412	781	568	367	29	19	9	6	*87,9*	*9,8*	*0,9*	*0,0*
Deutsch Eylau, Stadt	12 772	10 347	4 836	1 911	922	323	148	320	181	116	9	5	1	1	*81,0*	*15,0*	*1,4*	*0,1*
Restkreis	48 667	43 652	21 410	4 078	1 994	522	264	461	387	251	20	14	8	5	*89,7*	*8,4*	*0,8*	*0,0*
Stuhm	40 222	16 926	8 763	22 706	11 084	85	48	67	386	244	111	104	8	6	*42,1*	*56,4*	*1,0*	*0,3*
Reg.-Bez. Westpreußen	**293 568**	**214 779**	**102 787**	**69 267**	**33 342**	**2 480**	**1 221**	**1 966**	**5 388**	**3 410**	**1 581**	**1 129**	**73**	**51**	*73,2*	*23,6*	*1,8*	*0,6*
Provinz Ostpreußen[2])	**2 413 447**	**1 966 370**	**948 932**	**380 671**	**185 811**	**27 371**	**12 901**	**21 911**	**31 097**	**19 293**	**7 413**	**5 182**	**525**	**294**	*81,5*	*15,8*	*1,3*	*0,3*
2. Stadt Berlin																		
Verwaltungsbezirke:																		
Mitte	263 487	179 477	79 625	35 906	16 926	15 124	6 654	1 025	19 791	11 457	12 889	7 699	300	193	*68,1*	*13,6*	*7,5*	*4,9*
Tiergarten	211 534	147 130	62 135	29 226	13 302	6 895	2 866	1 243	18 489	10 481	9 730	5 767	64	36	*69,6*	*13,8*	*8,7*	*4,6*
Wedding	321 984	220 325	96 373	29 681	13 310	3 640	1 490	1 454	38 609	21 179	29 606	16 759	123	68	*68,4*	*9,2*	*12,0*	*9,2*
Prenzlauer Berg	298 025	202 559	87 183	29 763	13 270	11 092	4 823	1 238	32 493	17 964	22 014	12 572	104	65	*68,0*	*10,0*	*10,9*	*7,4*
Horst Wessel Stadt	346 264	233 494	101 387	40 305	18 572	5 169	2 269	1 345	36 935	20 400	30 229	17 189	132	76	*67,4*	*11,7*	*10,7*	*8,7*
Kreuzberg	332 404	233 136	99 236	41 004	18 646	4 820	2 175	1 815	30 703	17 408	22 467	12 827	274	161	*70,1*	*12,3*	*9,2*	*6,8*
Charlottenburg	299 420	208 014	86 013	39 752	17 224	14 439	6 212	2 077	26 860	15 319	10 084	5 961	271	167	*69,5*	*13,3*	*9,0*	*3,3*
Spandau	164 010	122 037	56 422	17 275	8 461	1 525	742	1 024	16 801	9 725	6 328	3 880	44	22	*74,4*	*10,5*	*10,3*	*3,9*
Wilmersdorf	206 649	142 765	55 940	27 329	10 609	16 284	6 354	1 687	16 346	9 076	3 832	2 128	93	49	*69,1*	*13,2*	*7,9*	*1,9*
Zehlendorf	80 990	62 729	25 539	9 411	3 576	1 101	440	469	6 599	3 671	1 104	637	46	23	*77,4*	*11,6*	*8,1*	*1,4*
Schöneberg	277 880	196 251	78 848	35 333	14 662	12 713	5 274	2 083	24 702	13 990	8 730	5 143	151	84	*70,6*	*12,7*	*8,9*	*3,1*
Steglitz	211 642	163 664	68 780	22 443	9 734	2 784	1 111	1 167	18 360	10 979	4 329	2 591	62	34	*77,3*	*10,6*	*8,7*	*2,1*
Tempelhof	125 154	89 751	39 303	14 969	6 502	1 556	721	851	14 427	8 081	4 420	2 554	31	17	*71,7*	*12,0*	*11,5*	*3,5*
Neukölln	303 137	201 267	87 588	26 201	11 966	3 459	1 512	2 067	39 821	21 791	32 149	17 921	240	134	*66,4*	*8,7*	*13,1*	*10,6*
Treptow	117 524	80 871	36 581	10 600	5 341	1 259	569	881	15 393	8 533	9 335	5 176	66	37	*68,8*	*9,0*	*13,1*	*7,9*
Köpenick	120 446	87 083	38 755	10 526	4 818	1 171	491	710	13 720	7 707	7 897	4 512	49	33	*72,3*	*8,7*	*11,4*	*6,6*
Lichtenberg	196 732	139 259	63 058	20 483	9 284	1 875	872	1 056	20 565	11 503	14 483	8 214	67	42	*70,8*	*10,4*	*10,5*	*7,4*
Weißensee	90 277	63 667	29 114	10 693	4 861	1 154	548	455	9 024	5 035	5 668	3 228	71	35	*70,5*	*11,8*	*10,0*	*6,3*
Pankow	154 725	115 052	50 287	13 574	5 780	1 935	897	674	15 268	8 420	8 771	5 027	125	48	*74,3*	*8,8*	*9,9*	*5,7*
Reinickendorf	199 237	137 905	63 193	21 893	10 421	1 803	829	1 159	24 025	13 564	13 440	7 813	171	100	*69,2*	*11,0*	*12,1*	*6,7*
Stadt Berlin	**4 321 521**	**3 026 436**	**1 305 353**	**486 367**	**217 265**	**109 798**	**46 849**	**24 480**	**438 931**	**246 283**	**257 505**	**147 598**	**2 484**	**1 424**	*70,0*	*11,3*	*10,1*	*6,0*

[1]) und [2]) vgl. Anm. [1]) und [2]) auf Seite 19.

Noch: Übersicht 4. Die Ständige Bevölkerung[1]) der kleineren Verwaltungsbezirke und der Gemeinden mit 10 000 und mehr Einwohnern nach der Religionszugehörigkeit am 17. Mai 1939

Kleinere Verwaltungsbezirke, Gemeinden mit 10 000 und mehr Einwohnern	Ständige Bevölkerung[1]) am 17.5.1939	Von der Ständigen Bevölkerung[1]) sind: Angehörige evangelischer Landes- oder Freikirchen		Angehörige der röm.-kath. Kirche		Angehörige sonstiger Religionsgesellschaften: insgesamt		darunter Christen	Gottgläubige		Glaubenslose		Ohne Angabe		Von je 100 Personen der Ständigen Bevölkerung sind: Angehörige evang. Landes- oder Freikirchen	Angehörige der röm.-kath. Kirche	Gottgläubige	Glaubenslose
		Se.	m.	Se.	m.	Se.	m.		Se.	m.	Se.	m.	Se.	m.				
	1	2	3	4	5	6	7	8	9	10	11	12	13	14	15	16	17	18
3. Provinz Mark Brandenburg																		
Regierungsbezirk Potsdam																		
Stadtkreise:																		
Brandenburg (Havel)	79 052	59 869	29 302	8 836	5 586	827	495	368	5 618	3 498	3 790	2 406	112	84	75,7	11,2	7,1	4,8
Eberswalde	38 161	32 730	15 415	2 880	1 645	603	319	353	1 436	905	469	321	43	25	85,8	7,5	3,8	1,2
Potsdam	126 241	106 200	47 948	10 199	5 129	1 055	466	656	6 280	3 799	2 339	1 468	168	98	84,1	8,1	5,0	1,9
Rathenow	32 124	26 888	12 712	2 052	1 128	256	113	169	1 697	1 074	1 190	735	41	30	83,7	6,4	5,3	3,7
Wittenberge	27 834	23 921	11 229	1 720	1 043	403	189	329	1 204	749	573	389	13	8	85,9	6,2	4,3	2,1
Landkreise:																		
Angermünde	66 138	61 114	30 001	3 341	1 729	736	355	614	720	432	217	155	10	8	92,4	5,1	1,1	0,3
Schwedt a./O., Stadt	9 161	8 434	3 984	428	196	143	67	106	110	63	46	31	—	—	92,1	4,7	1,2	0,5
Restkreis	56 977	52 680	26 017	2 913	1 533	593	288	508	610	369	171	124	10	8	92,5	5,1	1,1	0,3
Beeskow-Storkow	60 713	55 169	26 887	2 793	1 517	799	380	519	1 382	865	545	362	25	20	90,9	4,6	2,3	0,9
Jüterbog-Luckenwalde	85 516	73 035	35 723	4 660	2 645	424	194	253	4 758	2 729	2 558	1 470	81	54	85,4	5,4	5,6	3,0
Jüterbog, Stadt	12 595	11 303	5 496	885	545	34	12	20	280	189	92	66	1	1	89,8	7,0	2,2	0,7
Luckenwalde, Stadt	28 668	20 629	9 276	1 880	976	188	77	119	3 638	2 069	2 275	1 272	58	36	72,0	6,6	12,7	7,9
Restkreis	44 253	41 103	20 951	1 895	1 124	202	105	114	840	471	191	132	22	17	92,9	4,3	1,9	0,4
Niederbarnim	232 106	179 930	86 549	19 813	10 843	2 168	1 124	1 381	19 722	11 594	10 167	6 128	306	181	77,5	8,6	8,5	4,4
Bernau b. Berlin, Stadt	13 853	10 682	5 052	1 083	560	77	32	21	1 155	656	813	469	43	29	77,1	7,8	8,3	5,9
Neuenhagen b. Berlin, Gem.	11 997	8 671	4 039	1 149	534	57	23	37	1 346	741	751	432	23	13	72,3	9,6	11,2	6,2
Oranienburg, Stadt	29 232	19 882	10 577	4 364	3 225	530	347	241	3 273	2 346	1 139	865	44	28	68,0	14,9	11,2	3,9
Rüdersdorf b. Berlin, Gem.	11 507	9 633	4 595	1 250	686	73	44	70	330	203	210	144	11	7	83,7	10,9	2,9	1,8
Restkreis	165 517	131 062	62 286	11 967	5 838	1 431	678	1 012	13 618	7 648	7 254	4 218	185	104	79,2	7,2	8,2	4,4
Oberbarnim	90 511	81 650	39 885	5 190	2 793	782	374	588	1 938	1 164	879	541	72	60	90,2	5,7	2,1	1,0
Finow, Stadt	10 481	9 217	4 492	558	296	126	65	110	418	260	162	107	—	—	87,9	5,3	4,0	1,6
Freienwalde (Oder), Stadt	11 416	10 380	4 754	731	409	111	55	89	154	94	34	26	6	6	90,9	6,4	1,3	0,3
Strausberg, Stadt	11 674	9 987	4 669	796	408	130	48	81	458	274	268	164	35	35	85,6	6,8	3,9	2,3
Restkreis	56 940	52 066	25 970	3 105	1 680	415	206	308	908	536	415	244	31	19	91,4	5,5	1,6	0,7
Osthavelland	123 452	96 567	47 748	15 358	8 520	822	398	572	7 444	4 342	3 129	1 956	132	84	78,2	12,5	6,0	2,5
Falkensee, Gem.	24 824	18 056	8 395	2 650	1 544	349	165	254	2 692	1 514	1 036	625	41	24	72,7	10,7	10,8	4,2
Hennigsdorf, Gem.	12 983	7 739	3 756	3 550	2 009	55	30	46	1 271	758	351	233	17	12	59,6	27,4	9,8	2,7
Nauen, Stadt	11 907	10 244	4 920	1 032	512	52	22	42	364	227	209	141	6	4	86,0	8,7	3,1	1,8
Velten, Stadt	9 753	7 940	3 872	810	445	21	14	6	576	353	392	250	14	7	81,4	8,3	5,9	4,0
Restkreis	63 985	52 588	26 805	7 316	4 010	345	167	224	2 541	1 490	1 141	707	54	37	82,2	11,4	4,0	1,8
Ostprignitz	70 843	66 172	33 092	3 710	2 108	370	178	320	430	261	135	93	26	15	93,4	5,3	0,6	0,2
Prenzlau	64 641	58 791	28 742	4 675	2 455	387	172	238	555	363	215	156	18	10	91,0	7,2	0,9	0,3
Prenzlau, Stadt	24 984	22 719	10 629	1 382	719	257	108	140	429	280	186	133	11	6	90,9	5,5	1,7	0,8
Restkreis	39 657	36 072	18 113	3 293	1 736	130	64	98	126	83	29	23	7	4	91,0	8,3	0,3	0,1
Ruppin	88 219	80 392	39 534	5 386	2 930	533	278	394	1 476	910	423	280	9	7	91,1	6,1	1,7	0,5
Neuruppin, Stadt	24 559	21 716	10 344	1 855	1 014	178	104	96	673	412	133	91	4	4	88,4	7,6	2,7	0,6
Restkreis	63 660	58 676	29 190	3 531	1 916	355	174	298	803	498	290	189	5	3	92,2	5,5	1,3	0,4
Teltow	169 656	136 911	66 469	15 330	8 442	1 522	732	1 160	11 315	6 633	4 471	2 721	107	60	80,7	9,0	6,7	2,6
Klein Machnow, Gem.	12 565	9 732	4 206	1 306	544	121	53	61	1 220	667	185	109	1	—	77,4	10,4	9,7	1,5
Teltow, Stadt	12 131	9 194	4 138	1 423	694	77	36	61	980	570	456	268	1	1	75,8	11,7	8,1	3,8
Restkreis	144 960	117 985	58 125	12 601	7 204	1 324	643	1 038	9 115	5 396	3 830	2 344	105	59	81,4	8,7	6,3	2,6
Templin	58 374	52 191	25 908	4 494	2 732	463	248	358	902	576	281	202	43	39	89,4	7,7	1,5	0,5
Zehdenick, Stadt	12 544	10 280	5 042	1 634	1 029	211	118	142	246	161	166	122	7	5	81,9	13,0	2,0	1,3
Restkreis	45 830	41 911	20 866	2 860	1 703	252	130	216	656	415	115	80	36	34	91,4	6,2	1,4	0,3
Westhavelland	46 025	40 077	20 151	4 706	2 587	185	94	142	733	441	308	214	16	11	87,1	10,2	1,6	0,7
Westprignitz	63 439	59 427	29 213	2 733	1 520	489	253	325	601	387	189	135	—	—	93,7	4,3	0,9	0,3
Perleberg, Stadt	12 342	11 276	5 409	724	418	79	39	64	199	140	64	48	—	—	91,4	5,9	1,6	0,5
Restkreis	51 097	48 151	23 804	2 009	1 102	410	214	261	402	247	125	87	—	—	94,2	3,9	0,8	0,3
Zauch-Belzig	108 855	98 869	48 079	6 367	3 263	461	222	272	2 379	1 466	713	465	66	37	90,8	5,8	2,2	0,7
Werder (Havel), Stadt	11 314	9 447	4 643	961	550	75	36	39	639	398	182	114	10	7	83,5	8,5	5,6	1,6
Restkreis	97 541	89 422	43 436	5 406	2 713	386	186	233	1 740	1 068	531	351	56	30	91,7	5,5	1,8	0,5
Reg.-Bez. Potsdam	**1 631 900**	**1 389 903**	**674 587**	**124 243**	**68 615**	**13 285**	**6 584**	**9 011**	**70 590**	**42 188**	**32 591**	**20 197**	**1 288**	**831**	**85,2**	**7,6**	**4,3**	**2,0**
Regierungsbezirk Frankfurt																		
Stadtkreise:																		
Cottbus	53 468	45 729	20 267	3 633	1 797	603	267	381	2 607	1 528	876	522	20	12	85,5	6,8	4,9	1,7
Forst (Lausitz)	37 975	29 943	13 235	2 417	1 077	398	176	293	3 410	1 959	1 743	1 018	64	36	78,8	6,4	9,0	4,6
Frankfurt (Oder)	76 990	66 216	30 018	5 931	2 919	1 058	493	782	2 977	1 788	786	489	22	12	86,0	7,7	3,9	1,0
Guben	43 914	38 798	17 131	2 100	1 063	326	144	221	1 470	895	1 186	741	34	22	88,4	4,8	3,3	2,7
Landsberg (Warthe)	46 559	40 466	18 434	3 942	1 845	677	297	478	1 124	676	337	225	13	8	86,9	8,5	2,4	0,7
Landkreise:																		
Calau	111 047	93 974	46 188	12 894	7 012	577	298	458	2 394	1 482	1 164	828	44	34	84,6	11,6	2,2	1,1
Senftenberg (Nd. Lausitz), Stadt	17 566	13 797	6 514	2 695	1 402	178	91	133	596	352	292	209	8	6	78,5	15,3	3,4	1,7
Restkreis	93 481	80 177	39 674	10 199	5 610	399	207	325	1 798	1 130	872	619	36	28	85,8	10,9	1,9	0,9
Cottbus	59 427	56 754	27 506	1 385	811	208	100	194	818	519	250	172	12	7	95,5	2,3	1,4	0,4

[1]) vgl. Anm. [1]) auf Seite 19.

Noch: Übersicht 4. Die Ständige Bevölkerung[1]) der kleineren Verwaltungsbezirke und der Gemeinden mit 10 000 und mehr Einwohnern nach der Religionszugehörigkeit am 17. Mai 1939

Kleinere Verwaltungsbezirke, Gemeinden mit 10 000 und mehr Einwohnern	Ständige Bevölkerung[1]) am 17.5.1939	Von der Ständigen Bevölkerung[1]) sind													Von je 100 Personen der Ständigen Bevölkerung sind			
		Angehörige evangelischer Landes- oder Freikirchen		Angehörige der röm.-kath. Kirche		Angehörige sonstiger Religionsgesellschaften			Gottgläubige		Glaubenslose		Ohne Angabe		Angehörige evang. Landes- oder Freikirchen	Angehörige der röm.-kath. Kirche	Gottgläubige	Glaubenslose
						insgesamt		darunter Christen										
		Se.	m.	Se.	m.	Se.	m.		Se.	m.	Se.	m.	Se.	m.				
	1	2	3	4	5	6	7	8	9	10	11	12	13	14	15	16	17	18
Noch: Reg.-Bez. Frankfurt																		
Landkreise:																		
Crossen (Oder)	59 158	56 851	27 352	1 562	809	214	97	161	393	260	135	97	3	2	*96,1*	*2,6*	*0,7*	*0,2*
Crossen (Oder), Stadt	8 622	7 863	3 699	532	283	95	45	72	113	77	17	13	2	1	*91,2*	*6,2*	*1,3*	*0,2*
Sommerfeld (Nd. Lausitz), Stadt	10 578	9 837	4 438	419	198	25	9	10	204	131	93	68	—	—	*93,0*	*4,0*	*1,9*	*0,9*
Restkreis	39 958	39 151	19 215	611	328	94	43	79	76	52	25	16	1	1	*98,0*	*1,5*	*0,2*	*0,1*
Guben	45 390	42 318	20 694	2 405	1 218	153	68	121	367	220	146	99	1	1	*93,2*	*5,3*	*0,8*	*0,3*
Königsberg Nm.	95 924	89 523	43 528	4 143	2 355	712	343	540	1 166	710	354	221	26	17	*93,3*	*4,3*	*1,2*	*0,4*
Küstrin, Stadt	21 499	19 333	9 279	1 343	705	230	100	191	486	286	98	59	9	6	*89,9*	*6,2*	*2,3*	*0,5*
Restkreis	74 425	70 190	34 249	2 800	1 650	482	243	349	680	424	256	162	17	11	*94,3*	*3,8*	*0,9*	*0,3*
Landsberg (Warthe)	52 481	50 035	24 721	1 513	748	370	191	326	383	225	92	59	88	84	*95,3*	*2,9*	*0,7*	*0,2*
Lebus	105 080	95 470	46 308	6 072	3 180	773	402	462	2 053	1 278	698	460	14	8	*90,9*	*5,8*	*1,9*	*0,7*
Fürstenwalde (Spree), Stadt	28 088	24 358	11 460	1 946	986	181	87	127	1 192	743	402	266	9	5	*86,7*	*6,9*	*4,3*	*1,4*
Restkreis	76 992	71 112	34 848	4 126	2 194	592	315	335	861	535	296	194	5	3	*92,4*	*5,3*	*1,1*	*0,4*
Luckau (Nd. Lausitz)	77 616	72 138	35 134	2 990	1 716	219	99	190	1 593	1 066	659	483	17	14	*92,9*	*3,9*	*2,1*	*0,8*
Finsterwalde (Nd. Lausitz), Stadt	18 473	16 077	7 413	935	517	93	41	87	961	611	402	275	5	4	*87,0*	*5,1*	*5,2*	*2,2*
Restkreis	59 143	56 061	27 721	2 055	1 199	126	58	103	632	455	257	208	12	10	*94,8*	*3,5*	*1,1*	*0,4*
Lübben (Spreewald)	32 068	30 572	14 840	787	386	207	93	144	379	242	112	70	11	7	*95,3*	*2,5*	*1,2*	*0,4*
Lübben (Spreewald), Stadt	10 100	9 180	4 097	449	202	120	51	79	253	174	90	56	8	4	*90,9*	*4,4*	*2,5*	*0,9*
Restkreis	21 968	21 392	10 743	338	184	87	42	65	126	68	22	14	3	3	*97,4*	*1,5*	*0,6*	*0,1*
Meseritz	35 155	21 409	10 853	13 184	6 418	224	105	103	273	184	37	32	28	17	*60,9*	*37,5*	*0,8*	*0,1*
Meseritz, Stadt	10 848	6 713	3 300	3 818	1 768	146	72	57	120	82	26	23	25	15	*61,9*	*35,2*	*1,1*	*0,2*
Restkreis	24 307	14 696	7 553	9 366	4 650	78	33	46	153	102	11	9	3	2	*60,5*	*38,5*	*0,6*	*0,1*
Oststernberg	40 595	37 768	18 718	1 932	1 096	410	188	298	385	273	94	64	6	6	*93,0*	*4,8*	*1,0*	*0,2*
Schwerin (Warthe)	20 912	9 762	4 880	10 821	5 223	101	47	51	166	119	19	13	43	43	*46,7*	*51,7*	*0,8*	*0,1*
Soldin	48 655	45 421	22 303	2 533	1 459	236	115	177	393	251	54	40	18	5	*93,4*	*5,2*	*0,8*	*0,1*
Sorau (Lausitz)	91 099	81 907	38 795	5 627	2 948	537	269	213	1 917	1 238	1 003	655	108	97	*89,9*	*6,2*	*2,1*	*1,1*
Sorau (Lausitz), Stadt	23 945	20 689	9 205	2 126	1 000	170	75	87	639	410	306	189	15	8	*86,4*	*8,9*	*2,7*	*1,3*
Restkreis	67 154	61 218	29 590	3 501	1 948	367	194	126	1 278	828	697	466	93	89	*91,2*	*5,2*	*1,9*	*1,0*
Spremberg (Lausitz)	44 389	38 323	18 064	3 140	1 664	199	89	178	1 665	1 083	1 041	680	21	15	*86,3*	*7,1*	*3,8*	*2,3*
Spremberg (Lausitz), Stadt	13 945	11 428	5 053	1 022	501	73	30	65	893	586	520	320	9	8	*82,0*	*7,3*	*6,4*	*3,7*
Restkreis	30 444	26 895	13 011	2 118	1 163	126	59	113	772	517	521	360	12	7	*88,4*	*7,0*	*2,5*	*1,7*
Weststernberg	44 381	42 619	21 143	1 285	760	172	74	141	236	149	60	48	9	8	*96,0*	*2,9*	*0,5*	*0,2*
Züllichau-Schwiebus	58 205	45 213	21 865	12 302	5 979	82	43	41	529	289	75	47	4	3	*77,7*	*21,1*	*0,9*	*0,1*
Schwiebus, Stadt	10 432	7 783	3 580	2 431	1 057	23	12	4	162	95	33	21	—	—	*74,6*	*23,3*	*1,6*	*0,3*
Restkreis	47 773	37 430	18 285	9 871	4 922	59	31	37	367	194	42	26	4	3	*78,3*	*20,7*	*0,8*	*0,1*
Reg.-Bez. Frankfurt	**1 280 488**	**1 131 209**	**541 977**	**102 598**	**52 483**	**8 456**	**3 998**	**5 953**	**26 698**	**16 434**	**10 921**	**7 063**	**606**	**458**	*88,3*	*8,0*	*2,1*	*0,9*
Provinz Mark Brandenburg	**2 912 388**	**2 521 112**	**1 216 564**	**226 841**	**121 098**	**21 741**	**10 582**	**14 964**	**97 288**	**58 622**	**43 512**	**27 260**	**1 894**	**1 289**	*86,6*	*7,8*	*3,3*	*1,5*

4. Provinz Pommern

Regierungsbezirk Stettin

Stadtkreise:																		
Greifswald	33 669	30 621	14 494	1 541	859	281	117	198	1 054	637	163	112	9	6	*91,0*	*4,6*	*3,1*	*0,5*
Stargard i. Pom.	37 762	35 121	16 416	1 211	640	563	250	365	717	463	148	106	2	2	*93,0*	*3,2*	*1,9*	*0,4*
Stettin	268 421	233 424	105 291	10 845	5 267	3 110	1 332	1 539	15 669	9 303	5 310	3 324	63	39	*87,0*	*4,0*	*5,8*	*2,0*
Stralsund	49 295	44 857	20 640	1 879	1 031	405	193	188	1 760	1 090	376	252	18	10	*91,0*	*3,8*	*3,6*	*0,8*
Landkreise:																		
Anklam	39 335	35 806	17 722	2 295	1 318	108	57	64	1 026	594	90	68	10	8	*91,0*	*5,9*	*2,6*	*0,2*
Anklam, Stadt	19 682	17 872	8 605	735	384	53	27	21	940	545	81	61	1	1	*90,8*	*3,7*	*4,8*	*0,4*
Restkreis	19 653	17 934	9 117	1 560	934	55	30	43	86	49	9	7	9	7	*91,3*	*7,9*	*0,4*	*0,1*
Cammin i. Pom.	45 198	43 657	21 631	745	412	335	168	295	419	252	41	33	1	1	*96,6*	*1,7*	*0,9*	*0,1*
Demmin	53 017	49 072	24 083	2 789	1 638	98	57	22	945	569	106	71	7	5	*92,5*	*5,3*	*1,8*	*0,2*
Demmin, Stadt	15 534	14 297	6 635	608	329	47	24	13	517	316	59	41	6	4	*92,0*	*3,9*	*3,3*	*0,4*
Restkreis	37 483	34 775	17 448	2 181	1 309	51	33	9	428	253	47	30	1	1	*92,8*	*5,8*	*1,2*	*0,1*
Franzburg-Barth	50 858	45 930	23 544	3 757	2 305	132	73	52	917	599	108	87	14	9	*90,3*	*7,4*	*1,8*	*0,2*
Barth, Stadt	10 219	9 326	4 838	483	321	18	10	10	355	242	37	28	—	—	*91,2*	*4,7*	*3,5*	*0,4*
Restkreis	40 639	36 604	18 706	3 274	1 984	114	63	42	562	357	71	59	14	9	*90,1*	*8,0*	*1,4*	*0,2*
Greifenhagen	57 794	54 975	26 826	1 358	749	302	141	204	943	542	212	146	4	4	*95,1*	*2,4*	*1,6*	*0,4*
Greifswald	39 041	36 242	17 971	2 238	1 261	116	52	79	332	222	106	76	7	3	*92,8*	*5,7*	*0,9*	*0,3*
Grimmen	41 805	38 772	19 489	2 394	1 332	29	17	12	570	356	39	29	1	1	*92,7*	*5,7*	*1,4*	*0,1*
Naugard	62 806	60 201	29 979	1 245	764	284	137	191	952	584	120	87	4	3	*95,9*	*2,0*	*1,5*	*0,2*
Gollnow, Stadt	13 740	12 951	6 341	211	134	138	75	94	374	220	63	55	3	2	*94,3*	*1,5*	*2,7*	*0,5*
Restkreis	49 066	47 250	23 638	1 034	630	146	62	97	578	364	57	32	1	1	*96,3*	*2,1*	*1,2*	*0,1*

[1]) vgl. Anm. [1]) auf Seite 19.

Noch: Übersicht 4. Die Ständige Bevölkerung[1]) der kleineren Verwaltungsbezirke und der Gemeinden mit 10 000 und mehr Einwohnern nach der Religionszugehörigkeit am 17. Mai 1939

Kleinere Verwaltungsbezirke, Gemeinden mit 10 000 und mehr Einwohnern	Ständige Bevölkerung[1]) am 17.5.1939	Von der Ständigen Bevölkerung[1]) sind													Von je 100 Personen der Ständigen Bevölkerung sind			
		Angehörige evangelischer Landes- oder Freikirchen		Angehörige der röm.-kath. Kirche		Angehörige sonstiger Religionsgesellschaften			Gottgläubige		Glaubenslose		Ohne Angabe		Angehörige evang. Landes- oder Freikirchen	Angehörige der röm.-kath. Kirche	Gottgläubige	Glaubenslose
						insgesamt		darunter Christen										
		Se.	m.	Se.	m.	Se.	m.		Se.	m.	Se.	m.	Se.	m.				
	1	2	3	4	5	6	7	8	9	10	11	12	13	14	15	16	17	18
Noch: Reg.-Bez. Stettin																		
Landkreise:																		
Pyritz	47 752	43 980	21 856	2 992	1 616	195	107	73	522	319	36	31	27	23	*92,1*	*6,3*	*1,1*	*0,1*
Pyritz, Stadt	11 287	10 515	4 801	270	134	79	47	8	398	244	24	20	1	1	*93,2*	*2,4*	*3,5*	*0,2*
Restkreis	36 465	33 465	17 055	2 722	1 482	116	60	65	124	75	12	11	26	22	*91,8*	*7,5*	*0,3*	*0,0*
Randow	133 000	122 300	60 044	4 642	2 625	774	376	522	3 785	2 272	1 453	974	46	29	*92,0*	*3,5*	*2,8*	*1,1*
Altdamm, Stadt	15 580	14 247	6 923	573	303	172	78	123	485	291	99	71	4	3	*91,5*	*3,7*	*3,1*	*0,6*
Podejuch, Gem.	9 204	8 321	4 069	369	209	59	27	33	325	206	128	85	2	1	*90,4*	*4,0*	*3,5*	*1,4*
Restkreis	108 216	99 732	49 052	3 700	2 113	543	271	366	2 975	1 775	1 226	818	40	25	*92,2*	*3,4*	*2,8*	*1,1*
Rügen	59 125	54 104	26 713	3 372	1 897	123	60	66	1 313	833	196	136	17	16	*91,5*	*5,7*	*2,2*	*0,4*
Saatzig	43 019	41 511	20 727	959	631	287	156	129	211	134	49	36	2	2	*96,5*	*2,2*	*0,5*	*0,1*
Ueckermünde	60 695	55 281	27 303	3 229	1 886	478	236	387	1 176	746	505	367	26	19	*91,1*	*5,3*	*1,9*	*0,8*
Pasewalk, Stadt	12 089	10 890	5 154	669	355	168	83	114	307	204	48	37	7	6	*90,1*	*5,5*	*2,5*	*0,4*
Restkreis	48 606	44 391	22 149	2 560	1 531	310	153	273	869	542	457	330	19	13	*91,3*	*5,3*	*1,8*	*1,0*
Usedom-Wollin	77 236	70 807	33 764	3 604	1 887	348	161	206	2 170	1 321	291	207	16	11	*91,7*	*4,7*	*2,8*	*0,4*
Swinemünde, Stadt	26 593	23 472	11 008	1 533	872	170	75	104	1 241	750	171	115	6	5	*88,3*	*5,8*	*4,7*	*0,6*
Restkreis	50 643	47 335	22 756	2 071	1 015	178	86	102	929	571	120	92	10	6	*93,5*	*4,1*	*1,8*	*0,2*
Reg.-Bez. Stettin	1 199 828	1 096 661	528 493	51 095	28 118	7 968	3 690	4 592	34 481	20 836	9 349	6 142	274	191	*91,4*	*4,2*	*2,9*	*0,8*
Regierungsbezirk Köslin																		
Stadtkreise:																		
Köslin	31 937	29 112	13 379	961	526	776	354	704	946	600	139	101	3	2	*91,2*	*3,0*	*3,0*	*0,4*
Kolberg	33 580	30 925	13 865	1 057	561	664	301	546	825	501	104	66	5	2	*92,1*	*3,1*	*2,5*	*0,3*
Stolp	48 060	44 628	20 186	1 460	733	1 070	476	698	803	499	98	72	1	—	*92,9*	*3,0*	*1,7*	*0,2*
Landkreise:																		
Belgard (Persante)	77 062	74 461	36 358	1 092	704	733	359	594	722	431	48	34	6	4	*96,6*	*1,4*	*0,9*	*0,1*
Belgard (Persante), Stadt	14 801	14 077	6 636	235	142	230	107	183	238	154	19	13	2	1	*95,1*	*1,6*	*1,6*	*0,1*
Restkreis	62 261	60 384	29 722	857	562	503	252	411	484	277	29	21	4	3	*97,0*	*1,4*	*0,8*	*0,0*
Bütow	27 308	20 634	10 015	6 125	3 013	227	119	109	306	195	14	11	2	2	*75,6*	*22,4*	*1,1*	*0,1*
Bütow, Stadt	9 713	7 673	3 620	1 701	815	137	65	64	192	126	10	8	—	—	*79,0*	*17,5*	*2,0*	*0,1*
Restkreis	17 595	12 961	6 395	4 424	2 198	90	54	45	114	69	4	3	2	2	*73,7*	*25,1*	*0,7*	*0,0*
Greifenberg i. Pom.	46 210	44 071	21 688	1 004	576	477	232	352	576	346	58	37	24	14	*95,4*	*2,2*	*1,2*	*0,1*
Greifenberg i. Pom., Stadt	10 426	9 705	4 601	242	115	268	121	224	178	121	27	17	6	3	*93,1*	*2,3*	*1,7*	*0,3*
Treptow a./Rega, Stadt	10 184	9 722	4 613	212	123	93	45	32	135	75	10	7	12	9	*95,5*	*2,1*	*1,3*	*0,1*
Restkreis	25 600	24 644	12 474	550	338	116	66	96	263	150	21	13	6	2	*96,3*	*2,1*	*1,0*	*0,1*
Köslin	46 165	44 473	22 030	567	318	575	285	467	476	262	62	46	12	9	*96,4*	*1,2*	*1,0*	*0,1*
Kolberg-Körlin	38 748	37 288	18 723	316	199	840	405	800	291	157	11	8	2	2	*96,2*	*0,8*	*0,8*	*0,0*
Lauenburg i. Pom.	62 287	55 408	27 006	5 462	2 705	670	322	526	723	460	22	16	2	1	*88,9*	*8,8*	*1,2*	*0,0*
Lauenburg i. Pom., Stadt	19 108	16 427	7 625	1 958	897	329	148	210	382	252	10	10	2	1	*86,0*	*10,2*	*2,0*	*0,1*
Restkreis	43 179	38 981	19 381	3 504	1 808	341	174	316	341	208	12	6	—	—	*90,3*	*8,1*	*0,8*	*0,0*
Regenwalde	49 232	47 081	23 430	1 033	542	713	334	585	355	211	22	15	28	17	*95,6*	*2,1*	*0,7*	*0,0*
Rummelsburg i. Pom.	40 174	38 799	19 123	835	436	193	95	160	320	181	25	15	2	2	*96,6*	*2,1*	*0,8*	*0,0*
Schlawe i. Pom.	77 520	75 235	36 901	679	387	694	339	479	835	542	76	53	1	—	*97,0*	*0,9*	*1,1*	*0,1*
Stolp	82 287	80 509	39 988	1 110	629	251	129	182	366	215	49	28	2	1	*97,8*	*1,4*	*0,4*	*0,1*
Reg.-Bez. Köslin	660 570	622 624	302 692	21 701	11 329	7 883	3 750	6 202	7 544	4 600	728	502	90	56	*94,2*	*3,3*	*1,2*	*0,1*
Regierungsbezirk Grenzmark Posen-Westpreußen																		
Stadtkreis:																		
Schneidemühl	43 836	28 481	13 436	13 598	6 235	354	172	183	1 284	802	116	83	3	1	*65,0*	*31,0*	*2,9*	*0,3*
Landkreise:																		
Arnswalde	44 064	42 070	20 638	1 399	735	246	130	132	304	188	42	28	3	2	*95,5*	*3,2*	*0,7*	*0,1*
Arnswalde, Stadt	12 725	11 943	5 660	465	243	142	76	99	153	100	21	15	1	1	*93,9*	*3,6*	*1,2*	*0,2*
Restkreis	31 339	30 127	14 978	934	492	104	54	33	151	88	21	13	2	1	*96,1*	*3,0*	*0,5*	*0,1*
Deutsch Krone	69 699	42 555	21 399	26 285	12 864	306	154	75	493	298	48	31	12	8	*61,1*	*37,7*	*0,7*	*0,1*
Deutsch Krone, Stadt	13 359	7 900	3 912	5 175	2 427	81	37	9	190	119	13	7	—	—	*59,1*	*38,8*	*1,4*	*0,1*
Restkreis	56 340	34 655	17 487	21 110	10 437	225	117	66	303	179	35	24	12	8	*61,5*	*37,5*	*0,5*	*0,1*
Dramburg	43 383	40 414	20 127	1 161	754	263	133	213	1 486	1 086	42	34	17	13	*93,2*	*2,7*	*3,4*	*0,1*
Flatow	39 211	25 197	12 580	13 380	6 655	192	83	78	364	207	19	15	59	59	*64,3*	*34,1*	*0,9*	*0,0*
Friedeberg Nm.	51 772	49 052	23 871	1 826	947	357	154	268	445	257	84	55	8	5	*94,7*	*3,5*	*0,9*	*0,2*
Netzekreis	39 178	31 518	15 405	6 896	3 314	417	191	237	284	169	63	46	—	—	*80,4*	*17,6*	*0,7*	*0,2*
Neustettin	83 794	80 434	40 094	1 983	1 165	371	179	219	926	560	63	43	17	12	*96,0*	*2,4*	*1,1*	*0,1*
Neustettin, Stadt	18 689	17 175	8 128	710	380	241	109	152	526	316	36	25	1	1	*91,9*	*3,8*	*2,8*	*0,2*
Restkreis	65 105	63 259	31 966	1 273	785	130	70	67	400	244	27	18	16	11	*97,2*	*2,0*	*0,6*	*0,0*
Schlochau	55 110	33 102	16 400	21 394	10 532	223	87	63	369	218	16	12	6	2	*60,1*	*38,8*	*0,7*	*0,0*
Reg.-Bez. Grenzmark Posen-Westpreuß.	470 047	372 823	183 950	87 922	43 201	2 729	1 283	1 468	5 955	3 785	493	347	125	102	*79,3*	*18,7*	*1,3*	*0,1*
Provinz Pommern	2 330 445	2 092 108	1 015 135	160 718	82 648	18 580	8 723	12 262	47 980	29 221	10 570	6 991	489	349	*89,8*	*6,9*	*2,1*	*0,4*

[1]) vgl. Anm. [1]) auf Seite 19.

Noch: Übersicht 4. Die Ständige Bevölkerung[1]) der kleineren Verwaltungsbezirke und der Gemeinden mit 10 000 und mehr Einwohnern nach der Religionszugehörigkeit am 17. Mai 1939

Kleinere Verwaltungsbezirke, Gemeinden mit 10 000 und mehr Einwohnern	Ständige Bevölkerung[1]) am 17.5.1939	Von der Ständigen Bevölkerung[1]) sind												Von je 100 Personen der Ständigen Bevölkerung sind			
		Angehörige evangelischer Landes- oder Freikirchen		Angehörige der röm.-kath. Kirche		Angehörige sonstiger Religionsgesellschaften			Gottgläubige		Glaubenslose		Ohne Angabe		Angehörige evang. Landes- oder Freikirchen	Angehörige der röm.-kath. Kirche	Gottgläubige	Glaubenslose
						insgesamt		darunter Christen										
		Se.	m.	Se.	m.	Se.	m.		Se.	m.	Se.	m.	Se.	m.				
	1	2	3	4	5	6	7	8	9	10	11	12	13	14	15	16	17	18

5. Provinz Schlesien

Regierungsbezirk Breslau

Stadtkreise:																	
Breslau	620 976	368 464	160 069	193 805	83 058	14 203	5 805	2 135	29 094	17 204	15 282	9 277	128	75	*59,3*	*31,2*	*4,7*	*2,5*
Brieg	29 580	20 708	9 320	8 044	3 739	197	105	58	478	313	145	112	8	7	*70,0*	*27,2*	*1,6*	*0,5*
Schweidnitz	35 038	21 889	9 903	11 756	5 554	160	70	118	993	632	229	156	11	9	*62,5*	*33,5*	*2,8*	*0,7*
Waldenburg (Schles.)	64 128	37 698	17 073	20 221	9 335	480	224	274	4 063	2 360	1 656	1 061	10	7	*58,8*	*31,5*	*6,3*	*2,6*
Landkreise:																		
Breslau	102 622	60 812	29 299	39 646	18 630	225	96	128	1 434	861	493	340	12	6	*59,3*	*38,6*	*1,4*	*0,5*
Brieg	38 596	32 054	15 594	6 227	3 059	127	61	79	131	74	52	33	5	3	*83,1*	*16,1*	*0,4*	*0,1*
Frankenstein i. Schles.	75 056	17 915	8 582	56 480	26 368	53	23	10	521	331	82	58	5	3	*23,9*	*75,2*	*0,7*	*0,1*
Frankenstein i. Schlesien, Stadt	10 809	3 204	1 450	7 367	3 342	15	5	3	185	123	37	24	1	—	*29,6*	*68,2*	*1,7*	*0,4*
Restkreis	64 247	14 711	7 132	49 113	23 026	38	18	7	336	208	45	34	4	3	*22,9*	*76,4*	*0,5*	*0,1*
Glatz	123 130	13 953	6 525	107 228	49 611	172	81	94	1 498	932	239	182	40	20	*11,3*	*87,1*	*1,2*	*0,2*
Glatz, Stadt	20 575	4 479	2 228	15 555	7 009	52	23	15	423	281	62	53	4	2	*21,8*	*75,6*	*2,1*	*0,3*
Neurode, Stadt	10 014	1 198	548	8 556	3 853	11	8	7	218	134	31	19	—	—	*12,0*	*85,4*	*2,2*	*0,3*
Restkreis	92 541	8 276	3 749	83 117	38 749	109	50	72	857	517	146	110	36	18	*9,0*	*89,8*	*0,9*	*0,2*
Groß Wartenberg	26 574	16 193	7 895	10 085	4 823	89	38	34	199	137	8	5	—	—	*60,9*	*38,0*	*0,8*	*0,0*
Guhrau	39 028	30 642	14 900	8 021	3 909	44	23	13	295	196	19	14	7	5	*78,5*	*20,6*	*0,8*	*0,0*
Habelschwerdt	55 672	3 781	1 696	51 487	23 604	55	25	20	315	193	33	22	1	1	*6,8*	*92,5*	*0,6*	*0,0*
Militsch	47 134	36 431	17 577	9 996	4 916	60	29	31	614	380	30	21	3	2	*77,3*	*21,2*	*1,3*	*0,1*
Namslau	31 227	16 696	8 101	14 329	6 868	51	29	31	138	86	12	11	1	1	*53,5*	*45,9*	*0,4*	*0,0*
Neumarkt	56 542	34 104	16 325	21 684	10 367	129	69	42	539	324	84	55	2	1	*60,3*	*38,4*	*1,0*	*0,1*
Oels	70 626	55 416	26 464	14 133	7 068	225	91	182	698	441	144	98	10	8	*78,5*	*20,0*	*1,0*	*0,2*
Oels, Stadt	16 456	12 607	5 904	3 307	1 703	69	31	41	396	252	77	52	—	—	*76,6*	*20,1*	*2,4*	*0,5*
Restkreis	54 170	42 809	20 560	10 826	5 365	156	60	141	302	189	67	46	10	8	*79,0*	*20,0*	*0,6*	*0,1*
Ohlau	52 475	33 969	16 467	17 992	8 673	81	40	45	300	201	118	84	15	9	*64,7*	*34,3*	*0,6*	*0,2*
Ohlau, Stadt	12 424	8 425	3 868	3 679	1 716	46	25	12	186	126	85	60	3	2	*67,8*	*29,6*	*1,5*	*0,7*
Restkreis	40 051	25 544	12 599	14 313	6 957	35	15	33	114	75	33	24	12	7	*63,8*	*35,7*	*0,3*	*0,1*
Reichenbach (Eulengeb.)	84 988	60 819	27 862	21 235	9 746	190	82	131	1 258	745	1 444	892	42	21	*71,6*	*25,0*	*1,5*	*1,7*
Langenbielau, Stadt	19 924	13 042	5 861	5 495	2 447	33	12	18	554	321	787	466	13	9	*65,4*	*27,6*	*2,8*	*3,9*
Reichenbach (Eulengebirge), Stadt	17 253	11 174	4 906	5 253	2 383	99	41	66	362	219	358	218	7	3	*64,8*	*30,4*	*2,1*	*2,1*
Restkreis	47 811	36 603	17 095	10 487	4 916	58	29	47	342	205	299	208	22	9	*76,6*	*21,9*	*0,7*	*0,6*
Schweidnitz	93 860	62 230	29 131	26 841	12 868	227	93	142	2 277	1 423	2 250	1 449	35	22	*66,3*	*28,6*	*2,4*	*2,4*
Striegau, Stadt	15 155	9 278	4 134	4 034	1 898	47	19	25	845	522	946	584	5	3	*61,2*	*26,6*	*5,6*	*6,3*
Restkreis	78 705	52 952	24 997	22 807	10 970	180	74	117	1 432	901	1 304	865	30	19	*67,3*	*29,0*	*1,8*	*1,7*
Strehlen	57 458	40 350	19 264	16 513	7 941	158	69	130	313	187	116	81	8	5	*70,2*	*28,7*	*0,6*	*0,2*
Strehlen, Stadt	12 290	9 110	4 157	2 903	1 380	51	22	34	157	95	68	47	1	1	*74,1*	*23,6*	*1,3*	*0,6*
Restkreis	45 168	31 240	15 107	13 610	6 561	107	47	96	156	92	48	34	7	4	*69,2*	*30,1*	*0,4*	*0,1*
Trebnitz	54 177	39 720	18 695	13 565	6 224	231	141	80	561	324	97	53	3	2	*73,3*	*25,1*	*1,0*	*0,2*
Waldenburg (Schles.)	117 918	78 524	36 128	27 791	12 851	999	489	788	6 486	3 720	4 087	2 492	31	19	*66,6*	*23,6*	*5,5*	*3,5*
Gottesberg (Schles.), Stadt	11 011	6 592	3 086	3 159	1 418	364	183	356	798	465	97	61	1	—	*59,9*	*28,7*	*7,2*	*0,9*
Hermsdorf (Schles.), Gem.	11 233	6 442	3 043	3 499	1 624	143	66	111	619	365	525	320	5	5	*57,3*	*31,2*	*5,5*	*4,7*
Weißstein, Gem.	17 348	11 022	5 074	3 629	1 707	70	37	52	1 228	706	1 399	824	—	—	*63,5*	*20,9*	*7,1*	*8,1*
Restkreis	78 326	54 468	24 925	17 504	8 102	422	203	269	3 841	2 184	2 066	1 287	25	14	*69,6*	*22,4*	*4,9*	*2,6*
Wohlau	64 340	44 038	21 509	19 461	9 386	171	83	46	562	361	102	69	6	3	*68,4*	*30,2*	*0,9*	*0,2*
Reg.-Bez. Breslau	**1 941 145**	**1 126 406**	**518 379**	**716 540**	**328 598**	**18 327**	**7 766**	**4 611**	**52 767**	**31 425**	**26 722**	**16 565**	**383**	**229**	*58,0*	*36,9*	*2,7*	*1,4*

Regierungsbezirk Liegnitz

Stadtkreise:																	
Glogau	30 172	21 135	9 710	8 067	3 726	222	94	48	630	404	117	87	1	1	*70,1*	*26,7*	*2,1*	*0,4*
Görlitz	91 554	71 658	30 574	10 989	5 229	774	340	489	6 054	3 565	2 057	1 278	22	11	*78,3*	*12,0*	*6,6*	*2,3*
Hirschberg i. Rsgb.	32 764	23 982	10 713	6 422	3 042	368	165	224	1 543	941	433	279	16	2	*73,2*	*19,6*	*4,7*	*1,3*
Liegnitz	78 456	60 263	26 449	12 453	5 783	850	369	445	3 739	2 279	1 113	744	38	24	*76,8*	*15,9*	*4,8*	*1,4*
Landkreise:																		
Bunzlau	72 912	59 216	27 988	11 175	5 605	295	137	159	1 332	837	862	571	32	26	*81,2*	*15,3*	*1,8*	*1,2*
Bunzlau, Stadt	20 753	15 973	7 192	3 204	1 633	153	71	63	826	501	578	375	19	16	*77,0*	*15,4*	*4,0*	*2,8*
Restkreis	52 159	43 243	20 796	7 971	3 972	142	66	96	506	336	284	196	13	10	*82,9*	*15,3*	*1,0*	*0,5*
Fraustadt	18 908	10 196	4 827	8 486	4 041	51	24	3	169	104	6	5	—	—	*53,9*	*44,9*	*0,9*	*0,0*
Freystadt i. Niederschles.	53 037	43 516	20 558	8 542	4 094	168	84	132	623	394	183	127	5	3	*82,1*	*16,1*	*1,2*	*0,3*
Neusalz (Oder), Stadt	17 113	13 192	5 824	3 358	1 498	72	39	63	359	225	129	86	3	2	*77,1*	*19,6*	*2,1*	*0,8*
Restkreis	35 924	30 324	14 734	5 184	2 596	96	45	69	264	169	54	41	2	1	*84,4*	*14,4*	*0,7*	*0,2*
Glogau	60 683	44 226	21 418	15 986	7 915	88	42	49	314	194	50	33	19	12	*72,9*	*26,3*	*0,5*	*0,1*
Görlitz	60 675	53 630	25 692	4 717	2 496	244	108	206	1 242	757	813	536	29	16	*88,4*	*7,8*	*2,0*	*1,3*
Goldberg	70 025	60 095	28 742	8 439	4 191	225	110	110	906	527	329	217	31	19	*85,8*	*12,1*	*1,3*	*0,5*
Haynau, Stadt	11 114	9 386	4 305	1 176	550	75	35	14	313	179	162	103	2	1	*84,4*	*10,6*	*2,8*	*1,5*
Restkreis	58 911	50 709	24 437	7 263	3 641	150	75	96	593	348	167	114	29	18	*86,1*	*12,3*	*1,0*	*0,3*

[1]) vgl. Anm. [1]) auf Seite 19.

Noch: Übersicht 4. Die Ständige Bevölkerung[1]) der kleineren Verwaltungsbezirke und der Gemeinden mit 10 000 und mehr Einwohnern nach der Religionszugehörigkeit am 17. Mai 1939

Kleinere Verwaltungsbezirke, Gemeinden mit 10 000 und mehr Einwohnern	Ständige Bevölkerung[1]) am 17.5.1939	Von der Ständigen Bevölkerung[1]) sind													Von je 100 Personen der Ständigen Bevölkerung sind			
		Angehörige evangelischer Landes- oder Freikirchen		Angehörige der röm.-kath. Kirche		Angehörige sonstiger Religionsgesellschaften			Gottgläubige		Glaubenslose		Ohne Angabe		Angehörige evang. Landes- oder Freikirchen	Angehörige der röm.-kath. Kirche	Gottgläubige	Glaubenslose
						insgesamt		darunter Christen										
		Se.	m.	Se.	m.	Se.	m.		Se.	m.	Se.	m.	Se.	m.				
	1	2	3	4	5	6	7	8	9	10	11	12	13	14	15	16	17	18
Noch: Reg.-Bez. Liegnitz																		
Landkreise:																		
Grünberg i. Schles.	65 739	50 476	23 631	13 416	6 562	283	129	243	1 200	757	345	230	19	6	*76,8*	*20,4*	*1,8*	*0,5*
Grünberg i. Schles., Stadt	25 804	20 890	9 140	3 384	1 539	194	93	173	1 002	626	318	209	16	3	*81,0*	*13,1*	*3,9*	*1,2*
Restkreis	39 935	29 586	14 491	10 032	5 023	89	36	70	198	131	27	21	3	3	*74,1*	*25,1*	*0,5*	*0,1*
Hirschberg i. Rsgb.	79 918	63 657	29 080	13 300	6 094	466	221	300	1 645	961	801	531	49	33	*79,6*	*16,6*	*2,1*	*1,0*
Hoyerswerda	59 303	50 120	24 784	7 896	4 159	138	71	120	807	542	308	227	34	18	*84,5*	*13,3*	*1,4*	*0,5*
Jauer	58 717	45 214	21 429	12 126	5 844	204	91	151	909	577	260	163	4	4	*77,0*	*20,7*	*1,6*	*0,4*
Jauer, Stadt	13 728	10 132	4 517	3 121	1 432	111	53	83	242	149	121	56	1	1	*73,8*	*22,7*	*1,8*	*0,9*
Restkreis	44 989	35 082	16 912	9 005	4 412	93	38	68	667	428	139	107	3	3	*78,0*	*20,0*	*1,5*	*0,3*
Landeshut i. Schles.	47 353	25 787	11 962	20 451	9 494	95	44	70	768	464	244	167	8	4	*54,5*	*43,2*	*1,6*	*0,5*
Landeshut i. Schles., Stadt	13 461	8 567	3 694	4 290	1 942	55	23	39	384	229	161	105	4	2	*63,6*	*31,9*	*2,9*	*1,2*
Restkreis	33 892	17 220	8 268	16 161	7 552	40	21	31	384	235	83	62	4	2	*50,8*	*47,7*	*1,1*	*0,3*
Lauban	71 896	60 124	27 812	9 418	4 446	279	123	165	1 248	760	809	513	18	10	*83,6*	*13,1*	*1,8*	*1,1*
Lauban, Stadt	16 436	12 805	5 539	2 885	1 305	90	36	50	438	274	213	129	5	4	*77,9*	*17,6*	*2,7*	*1,3*
Restkreis	55 460	47 319	22 273	6 533	3 141	189	87	115	810	486	596	384	13	6	*85,3*	*11,8*	*1,5*	*1,1*
Liegnitz	41 226	35 867	17 232	4 876	2 521	134	79	37	273	166	63	45	13	7	*87,0*	*11,8*	*0,7*	*0,2*
Löwenberg i. Schles.	63 476	46 087	21 853	16 334	7 741	120	58	50	670	435	227	168	38	23	*72,6*	*25,7*	*1,0*	*0,4*
Lüben	38 742	32 525	15 678	5 506	2 722	134	60	113	465	290	97	60	15	10	*84,0*	*14,2*	*1,2*	*0,3*
Lüben, Stadt	9 920	7 939	3 689	1 686	827	70	29	55	188	125	36	23	1	1	*80,0*	*17,0*	*1,9*	*0,4*
Restkreis	28 822	24 586	11 989	3 820	1 895	64	31	58	277	165	61	37	14	9	*85,3*	*13,3*	*1,0*	*0,2*
Rothenburg (Ob. Laus.)	91 471	80 681	38 992	6 218	3 324	568	277	520	2 919	1 887	1 037	714	48	28	*88,2*	*6,8*	*3,2*	*1,1*
Weißwasser, Stadt	14 383	9 791	4 491	2 370	1 260	243	119	234	1 392	887	576	390	11	7	*68,0*	*16,5*	*9,7*	*4,0*
Restkreis	77 088	70 890	34 501	3 848	2 064	325	158	286	1 527	1 000	461	324	37	21	*92,0*	*5,0*	*2,0*	*0,6*
Sprottau	96 255	78 059	37 564	15 910	8 077	357	147	291	1 513	997	380	280	36	22	*81,1*	*16,5*	*1,6*	*0,4*
Sagan, Stadt	20 441	15 373	7 165	4 227	2 083	132	59	115	571	362	129	89	9	6	*75,2*	*20,7*	*2,8*	*0,6*
Sprottau, Stadt	11 974	9 562	4 406	2 060	1 046	54	17	34	260	180	36	30	2	2	*79,9*	*17,2*	*2,2*	*0,3*
Restkreis	63 840	53 124	25 993	9 623	4 948	171	71	142	682	455	215	161	25	14	*83,2*	*15,1*	*1,1*	*0,3*
Reg.-Bez. Liegnitz	**1 283 282**	**1 016 514**	**476 688**	**220 727**	**107 106**	**6 063**	**2 773**	**3 925**	**28 969**	**17 838**	**10 534**	**6 975**	**475**	**279**	*79,2*	*17,2*	*2,3*	*0,8*
Regierungsbezirk Oppeln																		
Stadtkreise:																		
Beuthen O.S.	101 029	10 853	5 323	86 918	40 720	1 978	909	554	1 115	755	147	115	18	8	*10,7*	*86,0*	*1,1*	*0,2*
Gleiwitz	114 048	13 993	6 794	96 479	44 943	1 806	821	898	1 576	1 058	189	138	5	1	*12,2*	*84,6*	*1,4*	*0,2*
Hindenburg O.S.	126 079	9 972	4 989	113 178	54 518	943	434	363	1 668	1 079	301	229	17	8	*7,9*	*89,8*	*1,3*	*0,3*
Neisse	35 433	5 013	2 459	29 757	13 430	157	74	41	455	297	50	38	1	—	*14,2*	*84,0*	*1,3*	*0,1*
Oppeln	50 540	10 283	5 000	38 438	17 007	574	266	260	1 161	757	80	58	4	2	*20,3*	*76,1*	*2,3*	*0,2*
Ratibor	49 725	3 403	1 601	45 640	20 011	351	147	42	286	210	42	38	3	1	*6,8*	*91,8*	*0,6*	*0,1*
Landkreise:																		
Beuthen-Tarnowitz	94 227	4 268	2 046	88 905	44 038	97	50	62	818	503	122	88	17	9	*4,5*	*94,4*	*0,9*	*0,1*
Bobrek-Karf, Gem.	22 095	1 094	605	20 845	10 631	20	10	18	101	64	23	16	12	6	*4,9*	*94,3*	*0,5*	*0,1*
Klausberg, Gem.	20 260	469	244	19 470	9 492	22	12	9	271	163	25	22	3	1	*2,3*	*96,1*	*1,4*	*0,1*
Mechtal, Gem.	16 919	1 411	546	15 382	7 617	12	3	3	72	47	42	24	—	—	*8,3*	*90,9*	*0,4*	*0,3*
Restkreis	34 953	1 294	651	33 208	16 298	43	25	32	374	229	32	26	2	2	*3,7*	*95,0*	*1,1*	*0,1*
Cosel	88 274	3 281	1 666	84 666	39 740	48	22	20	251	171	17	12	11	4	*3,7*	*95,9*	*0,3*	*0,0*
Cosel, Stadt	11 896	1 272	677	10 428	4 845	34	16	9	147	98	7	5	8	2	*10,7*	*87,7*	*1,2*	*0,0*
Restkreis	76 378	2 009	989	74 238	34 895	14	6	11	104	73	10	7	3	2	*2,6*	*97,2*	*0,2*	*0,0*
Falkenberg O.S.	40 340	11 231	5 328	28 868	13 755	117	72	20	116	73	7	5	1	1	*27,8*	*71,6*	*0,3*	*0,0*
Groß Strehlitz	93 621	5 098	2 517	88 008	42 143	113	63	14	345	244	51	47	6	3	*5,4*	*94,0*	*0,4*	*0,1*
Groß Strehlitz, Stadt	11 523	979	503	10 291	4 827	78	45	1	135	97	37	37	3	1	*8,5*	*89,3*	*1,2*	*0,3*
Restkreis	82 098	4 119	2 014	77 717	37 316	35	18	13	210	147	14	10	3	2	*5,0*	*94,7*	*0,3*	*0,0*
Grottkau	40 157	3 388	1 675	36 579	17 295	20	7	3	147	82	18	10	5	5	*8,4*	*91,1*	*0,4*	*0,0*
Guttentag	21 167	1 059	538	20 024	9 648	12	4	—	71	45	1	1	—	—	*5,0*	*94,6*	*0,3*	*0,0*
Kreuzburg O.S.	50 301	31 170	14 694	18 674	8 872	81	36	44	352	250	19	12	5	5	*62,0*	*37,1*	*0,7*	*0,0*
Kreuzburg O.S., Stadt	11 673	6 076	2 589	5 360	2 470	18	9	12	204	146	14	7	1	1	*52,1*	*45,9*	*1,7*	*0,1*
Restkreis	38 628	25 094	12 105	13 314	6 402	63	27	32	148	104	5	5	4	4	*65,0*	*34,5*	*0,4*	*0,0*
Leobschütz	82 264	6 946	3 193	74 995	33 497	114	50	9	192	121	17	15	—	—	*8,5*	*91,2*	*0,2*	*0,0*
Leobschütz, Stadt	13 452	1 404	667	11 883	5 147	50	19	6	114	66	1	1	—	—	*10,4*	*88,3*	*0,9*	*0,0*
Restkreis	68 812	5 542	2 526	63 112	28 350	64	31	3	78	55	16	14	—	—	*8,1*	*91,7*	*0,1*	*0,0*
Neisse	70 515	3 221	1 587	66 903	31 244	56	28	21	297	193	34	26	4	2	*4,6*	*94,9*	*0,4*	*0,0*
Neustadt O.S.	95 815	6 524	3 082	88 787	40 758	99	44	19	347	229	55	41	3	1	*6,8*	*92,7*	*0,4*	*0,0*
Neustadt O.S., Stadt	16 937	2 380	1 093	14 291	6 042	38	16	5	186	124	40	30	2	1	*14,1*	*84,4*	*1,1*	*0,2*
Restkreis	78 878	4 144	1 989	74 496	34 716	61	28	14	161	105	15	11	1	—	*5,3*	*94,4*	*0,2*	*0,0*
Oppeln	144 644	11 767	5 705	132 293	63 330	182	91	135	357	235	35	26	10	5	*8,1*	*91,5*	*0,3*	*0,0*
Ratibor	115 182	1 603	803	113 312	52 700	60	26	44	166	114	38	29	3	1	*1,4*	*98,4*	*0,1*	*0,0*
Rosenberg O.S.	56 157	5 412	2 638	50 574	24 110	59	27	11	109	77	2	2	1	—	*9,6*	*90,1*	*0,2*	*0,0*
Tost-Gleiwitz	94 407	2 811	1 437	90 985	43 516	257	134	182	321	224	11	9	22	9	*3,0*	*96,4*	*0,3*	*0,0*
Reg.-Bez. Oppeln	**1 563 925**	**151 296**	**73 075**	**1 393 983**	**655 275**	**7 124**	**3 305**	**2 742**	**10 150**	**6 717**	**1 236**	**939**	**136**	**65**	*9,7*	*89,1*	*0,6*	*0,1*
Provinz Schlesien	**4 788 352**	**2 294 216**	**1 068 142**	**2 331 250**	**1 090 979**	**31 514**	**13 844**	**11 278**	**91 886**	**55 980**	**38 492**	**24 479**	**994**	**573**	*47,9*	*48,7*	*1,9*	*0,8*

[1]) vgl. Anm. [1]) auf Seite 19.

Noch: Übersicht 4. Die Ständige Bevölkerung[1]) der kleineren Verwaltungsbezirke und der Gemeinden mit 10 000 und mehr Einwohnern nach der Religionszugehörigkeit am 17. Mai 1939

Kleinere Verwaltungsbezirke, Gemeinden mit 10 000 und mehr Einwohnern	Ständige Bevölkerung[1]) am 17.5.1939	Von der Ständigen Bevölkerung[1]) sind													Von je 100 Personen der Ständigen Bevölkerung sind			
		Angehörige evangelischer Landes- oder Freikirchen		Angehörige der röm.-kath. Kirche		Angehörige sonstiger Religionsgesellschaften			Gottgläubige		Glaubenslose		Ohne Angabe		Angehörige evang. Landes- oder Freikirchen	Angehörige der röm.-kath. Kirche	Gottgläubige	Glaubenslose
						insgesamt		darunter Christen										
		Se.	m.	Se.	m.	Se.	m.		Se.	m.	Se.	m.	Se.	m.				
	1	2	3	4	5	6	7	8	9	10	11	12	13	14	15	16	17	18
6. Provinz Sachsen																		
Regierungsbezirk Magdeburg																		
Stadtkreise:																		
Aschersleben	31 443	27 325	12 922	1 923	1 046	234	112	180	1 349	822	560	383	52	32	86,9	6,1	4,3	1,8
Burg b. M.	27 082	22 864	10 850	1 792	1 037	279	176	215	1 114	696	956	609	77	53	84,4	6,6	4,1	3,5
Halberstadt	52 895	44 166	20 310	4 510	2 268	952	425	403	2 313	1 367	830	540	124	74	83,5	8,5	4,4	1,6
Magdeburg	329 824	267 153	121 182	21 522	11 225	3 234	1 487	1 723	23 220	13 399	14 326	8 509	369	226	81,0	6,5	7,0	4,4
Quedlinburg	27 654	24 427	11 364	2 004	930	191	95	95	822	523	209	144	1	1	88,3	7,2	3,0	0,8
Stendal	33 529	30 673	14 517	1 533	832	374	171	281	715	445	202	127	32	20	91,5	4,6	2,1	0,6
Landkreise:																		
Calbe a./S.	117 332	103 947	49 750	6 853	3 470	605	274	435	3 968	2 480	1 840	1 239	119	83	88,6	5,8	3,4	1,6
Aken a./E., Stadt	11 490	10 201	4 903	267	153	72	37	53	774	498	171	119	5	5	88,8	2,3	6,7	1,5
Calbe a./S., Stadt	11 968	10 567	4 964	677	301	118	47	101	340	207	208	139	58	39	88,3	5,7	2,8	1,7
Schönebeck, Stadt	39 454	33 686	15 813	2 271	1 268	262	123	160	2 117	1 293	1 084	710	34	23	85,4	5,7	5,4	2,7
Staßfurt, Stadt	15 753	13 667	6 464	1 385	700	66	35	54	412	265	217	157	6	6	86,8	8,8	2,6	1,4
Restkreis	38 667	35 826	17 606	2 253	1 048	87	32	67	325	217	160	114	16	10	92,7	5,8	0,8	0,4
Gardelegen	64 902	60 665	29 918	3 067	1 658	370	170	288	609	401	145	107	46	31	93,5	4,7	0,9	0,2
Gardelegen, Stadt	10 759	9 512	4 651	731	449	176	82	144	266	187	67	49	7	6	88,4	6,8	2,5	0,6
Restkreis	54 143	51 153	25 267	2 336	1 209	194	88	144	343	214	78	58	39	25	94,5	4,3	0,6	0,1
Haldensleben	67 573	59 920	29 019	6 264	3 300	210	97	176	711	446	398	269	70	49	88,7	9,3	1,0	0,6
Haldensleben, Stadt	18 075	15 958	7 393	1 353	656	129	56	113	394	250	211	142	30	20	88,3	7,5	2,2	1,2
Restkreis	49 498	43 962	21 626	4 911	2 644	81	41	63	317	196	187	127	40	29	88,8	9,9	0,6	0,4
Jerichow I	60 862	55 447	27 289	3 703	1 950	530	233	449	715	441	418	274	49	32	91,1	6,1	1,2	0,7
Jerichow II	75 736	68 192	33 481	4 765	2 660	608	308	428	1 572	1 051	547	388	52	34	90,0	6,3	2,1	0,7
Genthin, Stadt	12 442	10 604	4 852	1 137	526	145	73	120	442	299	101	80	13	10	85,2	9,1	3,6	0,8
Restkreis	63 294	57 588	28 629	3 628	2 134	463	235	308	1 130	752	446	308	39	24	91,0	5,7	1,8	0,7
Oschersleben (Bode)	63 701	53 449	25 961	8 544	4 239	404	197	286	928	581	334	231	42	28	83,9	13,4	1,5	0,5
Oschersleben (Bode), Stadt	17 803	13 155	6 407	3 755	1 903	110	55	93	523	335	245	165	15	11	73,9	21,1	2,9	1,4
Restkreis	45 898	40 294	19 554	4 789	2 336	294	142	193	405	246	89	66	27	17	87,8	10,4	0,9	0,2
Osterburg	44 480	40 872	20 005	2 873	1 540	267	133	145	388	245	70	45	10	8	91,9	6,5	0,9	0,1
Quedlinburg	46 578	41 673	20 120	3 404	1 711	206	104	118	920	594	331	232	44	28	89,5	7,3	2,0	0,7
Thale, Stadt	13 520	11 209	5 100	1 375	670	91	42	67	619	401	206	140	20	14	82,9	10,2	4,6	1,5
Restkreis	33 058	30 464	15 020	2 029	1 041	115	62	51	301	193	125	92	24	14	92,2	6,1	0,9	0,4
Salzwedel	61 712	57 334	28 023	2 893	1 624	337	181	125	923	580	174	125	51	37	92,9	4,7	1,5	0,3
Salzwedel, Stadt	18 031	16 036	7 602	1 094	611	188	94	90	563	366	135	95	15	12	88,9	6,1	3,1	0,8
Restkreis	43 681	41 298	20 421	1 799	1 013	149	87	35	360	214	39	30	36	25	94,6	4,1	0,8	0,1
Stendal	54 523	49 233	24 069	3 829	1 971	449	229	410	699	429	288	203	25	13	90,3	7,0	1,3	0,5
Tangermünde, Stadt	13 964	11 809	5 542	1 564	726	151	82	137	235	151	198	137	7	4	84,6	11,2	1,7	1,4
Restkreis	40 559	37 424	18 527	2 265	1 245	298	147	273	464	278	90	66	18	9	92,3	5,6	1,1	0,2
Wanzleben	67 256	54 858	26 425	8 495	4 147	436	191	373	1 863	1 118	1 539	970	65	33	81,6	12,6	2,8	2,3
Groß Ottersleben, Gem.	13 989	10 480	4 892	1 239	600	87	44	70	1 075	625	1 076	647	32	17	74,9	8,9	7,7	7,7
Restkreis	53 267	44 378	21 533	7 256	3 547	349	147	303	788	493	463	323	33	16	83,3	13,6	1,5	0,9
Wernigerode	75 851	69 810	32 439	3 761	1 971	690	328	401	1 209	773	328	234	53	39	92,0	5,0	1,6	0,4
Wernigerode, Stadt	24 437	22 472	9 703	852	402	308	137	184	636	386	149	108	20	14	91,9	3,5	2,6	0,6
Restkreis	51 414	47 338	22 736	2 909	1 569	382	191	217	573	387	179	126	33	25	92,1	5,7	1,1	0,3
Wolmirstedt	54 465	49 573	24 079	2 486	1 336	251	119	186	1 041	615	1 051	665	63	41	91,0	4,6	1,9	1,9
Reg.-Bez. Magdeburg	**1 357 398**	**1 181 581**	**561 723**	**94 221**	**48 915**	**10 627**	**5 030**	**6 717**	**45 079**	**27 006**	**24 546**	**15 294**	**1 344**	**862**	**87,1**	**6,9**	**3,3**	**1,8**
Regierungsbezirk Merseburg																		
Stadtkreise:																		
Eisleben	23 112	20 455	9 462	1 542	717	96	49	31	786	493	205	134	28	20	88,5	6,7	3,4	0,9
Halle a. S.	217 480	184 853	84 647	12 931	7 085	1 691	742	1 091	12 771	7 852	5 168	3 374	66	43	85,0	5,9	5,9	2,4
Merseburg	36 373	31 229	14 870	2 988	1 791	273	132	227	1 346	881	510	379	27	20	85,9	8,2	3,7	1,4
Naumburg a. S.	33 943	31 027	14 214	1 397	770	137	60	100	1 161	749	207	154	14	9	91,4	4,1	3,4	0,6
Weißenfels	41 081	34 448	15 839	1 816	946	199	84	121	3 431	2 131	1 152	723	35	26	83,9	4,4	8,3	2,8
Wittenberg	35 130	29 622	13 976	3 061	1 776	337	149	298	1 698	1 091	395	284	17	12	84,3	8,7	4,8	1,1
Zeitz	35 459	30 306	13 729	1 158	635	175	89	98	2 112	1 240	1 662	945	46	23	85,5	3,3	5,9	4,7
Landkreise:																		
Bitterfeld	118 843	100 949	49 566	11 019	6 215	638	302	559	4 367	2 870	1 785	1 277	85	55	84,9	9,3	3,7	1,5
Bitterfeld, Stadt	23 942	19 381	9 290	2 561	1 438	158	71	122	1 428	909	379	258	35	19	80,9	10,7	6,0	1,6
Restkreis	94 901	81 568	40 276	8 458	4 777	480	231	437	2 939	1 961	1 406	1 019	50	36	85,9	8,9	3,1	1,5
Delitzsch	88 364	80 865	38 867	3 367	1 911	317	142	236	2 304	1 476	1 382	965	129	81	91,5	3,8	2,6	1,6
Delitzsch, Stadt	18 016	16 013	7 466	941	533	140	65	91	543	345	355	249	24	17	88,9	5,2	3,0	2,0
Eilenburg, Stadt	20 481	17 567	7 943	796	408	103	43	73	1 237	777	701	471	77	45	85,8	3,9	6,0	3,4
Restkreis	49 867	47 285	23 458	1 630	970	74	34	72	524	354	326	245	28	19	94,8	3,3	1,0	0,7
Eckartsberga	43 428	41 727	20 813	1 122	649	28	18	12	481	303	65	49	5	5	96,1	2,6	1,1	0,1
Liebenwerda	86 398	80 558	39 379	3 596	2 088	275	141	256	1 422	939	516	366	31	23	93,2	4,2	1,7	0,6
Mansfelder Gebirgskreis	61 246	57 145	27 540	2 886	1 471	129	57	109	840	538	239	159	7	6	93,3	4,7	1,4	0,4

[1]) vgl. Anm. [1]) auf Seite 19.

Noch: Übersicht 4. Die Ständige Bevölkerung[1]) der kleineren Verwaltungsbezirke und der Gemeinden mit 10 000 und mehr Einwohnern nach der Religionszugehörigkeit am 17. Mai 1939

Kleinere Verwaltungsbezirke, Gemeinden mit 10 000 und mehr Einwohnern	Ständige Bevölkerung[1]) am 17.5.1939	Von der Ständigen Bevölkerung[1]) sind: Angehörige evangelischer Landes- oder Freikirchen		Angehörige der röm.-kath. Kirche		Angehörige sonstiger Religionsgesellschaften: insgesamt		darunter Christen	Gottgläubige		Glaubenslose		Ohne Angabe		Von je 100 Personen der Ständigen Bevölkerung sind: Angehörige evang. Landes- oder Freikirchen	Angehörige der röm.-kath. Kirche	Gottgläubige	Glaubenslose
		Se.	m.	Se.	m.	Se.	m.		Se.	m.	Se.	m.	Se.	m.				
	1	2	3	4	5	6	7	8	9	10	11	12	13	14	15	16	17	18
Noch: Reg.-Bez. Merseburg																		
Landkreise:																		
Mansfelder Seekreis	78 984	70 457	34 425	6 391	3 166	197	98	143	1 348	906	569	419	22	14	*89,2*	*8,1*	*1,7*	*0,7*
Merseburg	101 123	90 545	44 125	5 412	3 162	550	286	464	2 639	1 696	1 920	1 353	57	37	*89,5*	*5,4*	*2,6*	*1,9*
Schkeuditz, Stadt	14 846	12 593	5 863	548	314	100	48	83	826	524	756	524	23	13	*84,8*	*3,7*	*5,6*	*5,1*
Restkreis	86 277	77 952	38 262	4 864	2 848	450	238	381	1 813	1 172	1 164	829	34	24	*90,4*	*5,6*	*2,1*	*1,4*
Querfurt	72 114	67 061	33 233	3 662	2 215	285	135	249	754	504	326	256	26	15	*93,0*	*5,1*	*1,0*	*0,5*
Saalkreis	98 633	89 436	43 565	4 414	2 588	393	210	338	2 624	1 704	1 695	1 194	71	48	*90,7*	*4,5*	*2,6*	*1,7*
Ammendorf, Stadt	16 288	13 985	6 842	956	594	117	62	114	692	425	498	335	40	30	*85,9*	*5,9*	*4,2*	*3,1*
Restkreis	82 345	75 451	36 723	3 458	1 994	276	148	224	1 932	1 279	1 197	859	31	18	*91,6*	*4,2*	*2,4*	*1,5*
Sangerhausen	74 295	70 555	34 068	2 026	1 042	260	136	208	1 062	670	377	251	15	11	*95,0*	*2,7*	*1,4*	*0,5*
Sangerhausen, Stadt	12 502	11 073	5 100	639	309	110	57	91	561	342	119	78	—	—	*88,6*	*5,1*	*4,5*	*0,9*
Restkreis	61 793	59 482	28 968	1 387	733	150	79	117	501	328	258	173	15	11	*96,3*	*2,3*	*0,8*	*0,4*
Schweinitz	39 911	38 360	18 676	912	525	217	102	210	330	222	81	58	11	8	*96,1*	*2,3*	*0,8*	*0,2*
Torgau	63 957	58 882	28 384	2 907	1 706	954	255	835	926	597	247	172	41	22	*92,1*	*4,5*	*1,4*	*0,4*
Torgau, Stadt	15 738	13 873	6 493	1 053	588	259	123	244	461	296	83	64	9	4	*88,2*	*6,7*	*2,9*	*0,5*
Restkreis	48 219	45 009	21 891	1 854	1 118	695	132	591	465	301	164	108	32	18	*93,3*	*3,9*	*1,0*	*0,3*
Weißenfels	99 786	93 548	45 698	2 356	1 459	244	119	192	2 219	1 447	1 376	973	43	29	*93,8*	*2,4*	*2,2*	*1,4*
Wittenberg	66 225	59 810	29 258	2 768	1 693	526	261	503	2 212	1 446	871	611	38	22	*90,3*	*4,2*	*3,3*	*1,3*
Zeitz	39 551	35 881	17 496	1 065	610	86	50	51	1 483	916	1 010	635	26	17	*90,7*	*2,7*	*3,7*	*2,6*
Reg.-Bez. Merseburg	**1 555 436**	**1 397 719**	**671 830**	**78 796**	**44 220**	**8 007**	**3 617**	**6 331**	**48 316**	**30 671**	**21 758**	**14 731**	**840**	**546**	*89,8*	*5,1*	*3,1*	*1,4*
Regierungsbezirk Erfurt																		
Stadtkreise:																		
Erfurt	159 201	126 080	57 073	16 982	8 163	1 360	584	906	11 462	6 849	3 176	1 959	141	86	*79,2*	*10,7*	*7,2*	*2,0*
Mühlhausen i. Th.	41 493	34 258	15 383	3 828	1 747	462	212	311	2 394	1 554	538	346	13	6	*82,6*	*9,2*	*5,8*	*1,3*
Nordhausen	40 673	34 244	15 705	2 586	1 337	616	285	224	2 368	1 398	769	471	90	49	*84,2*	*6,4*	*5,8*	*1,9*
Landkreise:																		
Grafschaft Hohenstein	67 740	62 853	30 167	2 492	1 318	315	157	188	1 599	1 045	444	295	37	22	*92,8*	*3,7*	*2,4*	*0,6*
Heiligenstadt	48 175	4 023	1 986	43 841	20 162	27	13	2	247	160	8	7	29	14	*8,3*	*91,0*	*0,5*	*0,0*
Langensalza	40 073	37 951	18 477	1 170	698	144	68	124	569	354	215	148	24	14	*94,7*	*2,9*	*1,4*	*0,5*
Langensalza, Stadt	12 982	11 541	5 523	737	456	98	48	87	409	267	185	128	12	7	*88,9*	*5,7*	*3,1*	*1,4*
Restkreis	27 091	26 410	12 954	433	242	46	20	37	160	87	30	20	12	7	*97,5*	*1,6*	*0,6*	*0,1*
Mühlhausen i. Th.	42 169	23 314	11 268	18 316	8 535	61	28	43	440	289	25	20	13	7	*55,3*	*43,4*	*1,0*	*0,1*
Schleusingen	64 711	59 827	29 093	1 884	1 131	484	232	382	1 651	1 121	817	567	48	36	*92,5*	*2,9*	*2,5*	*1,3*
Suhl, Stadt	23 168	20 682	10 053	1 208	765	100	43	30	852	604	314	226	12	8	*89,3*	*5,2*	*3,7*	*1,4*
Restkreis	41 543	39 145	19 040	676	366	384	189	352	799	517	503	341	36	28	*94,3*	*1,6*	*1,9*	*1,2*
Weißensee	63 968	58 249	28 820	3 823	2 152	100	49	61	1 353	870	402	278	41	25	*91,1*	*6,0*	*2,1*	*0,6*
Sömmerda, Stadt	11 765	9 666	4 831	1 049	576	26	14	13	786	504	215	144	23	16	*82,2*	*8,9*	*6,7*	*1,8*
Restkreis	52 203	48 583	23 989	2 774	1 576	74	35	48	567	366	187	134	18	9	*93,1*	*5,3*	*1,1*	*0,4*
Worbis	46 978	10 094	4 774	36 520	16 903	17	9	13	309	190	17	11	21	11	*21,5*	*77,7*	*0,7*	*0,0*
Ziegenrück	21 414	20 464	9 741	495	280	166	76	160	217	157	71	54	1	1	*95,6*	*2,3*	*1,0*	*0,3*
Reg.-Bez. Erfurt	**636 595**	**471 357**	**222 487**	**131 937**	**62 426**	**3 752**	**1 713**	**2 414**	**22 609**	**13 987**	**6 482**	**4 156**	**458**	**271**	*74,1*	*20,7*	*3,5*	*1,0*
Provinz Sachsen	**3 549 429**	**3 050 657**	**1 456 040**	**304 954**	**155 561**	**22 386**	**10 360**	**15 462**	**116 004**	**71 664**	**52 786**	**34 181**	**2 642**	**1 679**	*86,0*	*8,6*	*3,2*	*1,5*

7. Provinz Schleswig-Holstein

zugleich Reg.-Bez. Schleswig

Stadtkreise:																		
Flensburg	68 042	59 736	28 055	2 664	1 526	445	214	271	3 967	2 365	1 164	745	66	50	*87,8*	*3,9*	*5,8*	*1,7*
Kiel	261 298	210 797	101 624	17 543	11 333	1 795	894	916	21 427	12 905	9 590	6 032	146	103	*80,7*	*6,7*	*8,2*	*3,7*
Lübeck	149 502	132 776	63 015	8 185	4 315	1 111	561	474	4 265	2 660	3 036	1 975	129	77	*88,8*	*5,5*	*2,9*	*2,0*
Neumünster	51 639	43 290	20 414	2 705	1 348	423	219	271	3 544	2 069	1 626	990	51	26	*83,8*	*5,2*	*6,9*	*3,2*
Landkreise:																		
Eckernförde	41 693	38 580	19 449	1 077	632	199	105	103	1 567	993	256	177	14	10	*92,5*	*2,6*	*3,8*	*0,6*
Eckernförde, Stadt	12 478	10 813	5 312	381	223	80	43	42	1 018	653	181	124	5	3	*86,7*	*3,1*	*8,2*	*1,4*
Restkreis	29 215	27 767	14 137	696	409	119	62	61	549	340	75	53	9	7	*95,0*	*2,4*	*1,9*	*0,3*
Eiderstedt	14 770	14 168	6 838	156	73	87	40	8	297	189	53	36	9	5	*95,9*	*1,0*	*2,0*	*0,4*
Eutin	50 826	47 164	22 360	1 815	844	195	100	78	1 358	822	271	179	23	20	*92,8*	*3,6*	*2,7*	*0,5*
Flensburg	43 887	41 521	20 531	1 067	570	177	91	40	933	531	187	109	2	1	*94,6*	*2,5*	*2,1*	*0,4*
Herzogtum Lauenburg	69 965	63 594	31 241	2 552	1 439	304	158	157	2 210	1 377	1 294	824	11	7	*90,9*	*3,6*	*3,2*	*1,9*
Husum	46 591	44 432	21 673	875	464	145	76	59	1 031	630	88	60	20	14	*95,4*	*1,9*	*2,2*	*0,2*
Husum, Stadt	14 226	13 240	6 164	240	133	51	26	12	609	372	72	50	14	10	*93,1*	*1,7*	*4,3*	*0,5*
Restkreis	32 365	31 192	15 509	635	331	94	50	47	422	258	16	10	6	4	*96,4*	*2,0*	*1,3*	*0,0*

[1]) vgl. Anm. [1]) auf Seite 19.

Noch: Übersicht 4. Die Ständige Bevölkerung[1]) der kleineren Verwaltungsbezirke und der Gemeinden mit 10 000 und mehr Einwohnern nach der Religionszugehörigkeit am 17. Mai 1939

Kleinere Verwaltungsbezirke, Gemeinden mit 10 000 und mehr Einwohnern	Ständige Bevölkerung[1]) am 17.5.1939	Von der Ständigen Bevölkerung[1]) sind: Angehörige evangelischer Landes- oder Freikirchen		Angehörige der röm.-kath. Kirche		Angehörige sonstiger Religionsgesellschaften insgesamt		darunter Christen	Gottgläubige		Glaubenslose		Ohne Angabe		Von je 100 Personen der Ständigen Bevölkerung sind: Angehörige evang. Landes- oder Freikirchen	Angehörige der röm.-kath. Kirche	Gottgläubige	Glaubenslose
		Se.	m.	Se.	m.	Se.	m.		Se.	m.	Se.	m.	Se.	m.				
	1	2	3	4	5	6	7	8	9	10	11	12	13	14	15	16	17	18
Noch: Prov. Schleswig-Holstein																		
Landkreise:																		
Norderdithmarschen	43 627	41 038	20 116	749	435	167	87	36	1 510	912	150	95	13	5	*94,1*	*1,7*	*3,5*	*0,3*
Heide, Stadt	12 413	11 344	5 388	288	172	45	23	22	662	399	72	48	2	1	*91,4*	*2,3*	*5,3*	*0,6*
Restkreis	31 214	29 694	14 728	461	263	122	64	14	848	513	78	47	11	4	*95,1*	*1,5*	*2,7*	*0,3*
Oldenburg i. Holstein	49 924	47 546	23 920	1 074	738	187	121	66	897	568	210	158	10	9	*95,2*	*2,2*	*1,8*	*0,4*
Pinneberg	109 087	96 234	46 852	4 220	2 148	928	470	565	4 751	2 906	2 885	1 819	69	40	*88,2*	*3,9*	*4,4*	*2,6*
Elmshorn, Stadt	22 033	19 349	9 019	553	278	235	121	148	1 117	693	764	475	15	10	*87,8*	*2,5*	*5,1*	*3,5*
Pinneberg, Stadt	13 369	11 462	5 416	574	279	150	79	106	679	407	488	300	16	9	*85,7*	*4,3*	*5,1*	*3,7*
Restkreis	73 685	65 423	32 417	3 093	1 591	543	270	311	2 955	1 806	1 633	1 044	38	21	*88,8*	*4,2*	*4,0*	*2,2*
Plön	67 145	62 472	31 776	1 996	1 422	200	118	70	1 972	1 211	465	313	40	29	*93,0*	*3,0*	*2,9*	*0,7*
Rendsburg	96 386	88 820	44 090	3 126	1 850	754	416	194	2 815	1 737	804	544	67	40	*92,2*	*3,2*	*2,9*	*0,8*
Rendsburg, Stadt	21 514	19 285	9 455	856	522	148	82	74	944	582	266	192	15	12	*89,6*	*4,0*	*4,4*	*1,2*
Restkreis	74 872	69 535	34 635	2 270	1 328	606	334	120	1 871	1 155	538	352	52	28	*92,9*	*3,0*	*2,5*	*0,7*
Schleswig	73 627	69 659	33 856	1 569	889	256	132	102	1 905	1 140	216	139	22	13	*94,6*	*2,1*	*2,6*	*0,3*
Schleswig, Stadt	23 081	21 059	9 883	693	395	103	55	58	1 083	670	132	91	11	6	*91,2*	*3,0*	*4,7*	*0,6*
Restkreis	50 546	48 600	23 973	876	494	153	77	44	822	470	84	48	11	7	*96,2*	*1,7*	*1,6*	*0,2*
Segeberg	53 445	49 539	24 944	1 267	785	317	167	74	2 046	1 153	247	164	29	19	*92,7*	*2,4*	*3,8*	*0,5*
Steinburg	82 999	77 261	37 652	2 187	1 461	440	215	255	2 084	1 315	867	597	160	122	*93,1*	*2,6*	*2,5*	*1,1*
Itzehoe, Stadt	21 401	19 603	9 110	461	245	173	80	104	833	492	316	205	15	10	*91,6*	*2,1*	*3,9*	*1,5*
Restkreis	61 598	57 658	28 542	1 726	1 216	267	135	151	1 251	823	551	392	145	112	*93,6*	*2,8*	*2,0*	*0,9*
Stormarn	67 789	59 704	28 852	2 551	1 300	725	380	313	3 417	2 043	1 361	835	31	20	*88,1*	*3,8*	*5,0*	*2,0*
Süderdithmarschen	53 676	50 753	24 824	585	340	117	64	29	1 998	1 175	212	152	11	8	*94,6*	*1,1*	*3,7*	*0,4*
Süd Tondern	42 970	40 196	19 546	985	607	341	185	66	1 172	775	227	169	49	38	*93,6*	*2,3*	*2,7*	*0,5*
Prov. Schleswig-Holstein	**1 538 888**	**1 379 280**	**671 628**	**58 948**	**34 519**	**9 313**	**4 813**	**4 147**	**65 166**	**39 476**	**25 209**	**16 112**	**972**	**656**	*89,6*	*3,9*	*4,2*	*1,6*

8. Provinz Hannover[2])

Regierungsbezirk Hannover

Stadtkreise:																		
Hameln	29 978	25 249	11 527	2 349	1 235	369	161	255	1 596	959	392	293	23	11	*84,2*	*7,9*	*5,3*	*1,3*
Hannover	464 646	359 670	161 443	53 293	26 081	7 773	3 472	4 312	27 156	16 252	16 421	10 191	333	210	*77,4*	*11,5*	*5,8*	*3,5*
Landkreise:																		
Grafschaft Diepholz	49 143	47 868	24 340	786	470	108	50	87	360	233	14	9	7	4	*97,4*	*1,6*	*0,8*	*0,0*
Grafschaft Hoya	78 686	70 346	34 960	7 412	3 700	251	127	151	611	365	63	40	3	3	*89,4*	*9,4*	*0,8*	*0,1*
Grafschaft Schaumburg	50 730	47 462	22 888	2 310	1 444	246	113	128	514	319	158	116	40	34	*93,6*	*4,5*	*1,0*	*0,3*
Hameln-Pyrmont	51 406	47 528	22 617	2 693	1 306	399	179	252	648	381	128	87	10	7	*92,5*	*5,2*	*1,3*	*0,2*
Hannover	89 156	75 109	37 136	9 210	5 166	885	482	564	2 351	1 447	1 570	995	31	20	*84,3*	*10,3*	*2,6*	*1,8*
Langenhagen, Gem.	9 723	7 892	4 307	1 183	871	109	58	76	341	228	190	120	8	5	*81,2*	*12,2*	*3,5*	*1,9*
Restkreis	79 433	67 217	32 829	8 027	4 295	776	424	488	2 010	1 219	1 380	875	23	15	*84,6*	*10,1*	*2,5*	*1,8*
Neustadt a. Rbge.	38 554	35 983	18 208	1 587	1 045	254	127	228	624	406	100	73	6	6	*93,3*	*4,1*	*1,6*	*0,3*
Nienburg a./Weser	65 497	62 944	31 039	1 547	932	319	158	210	573	369	94	68	20	13	*96,1*	*2,4*	*0,9*	*0,1*
Nienburg a./Weser, Stadt	12 383	11 317	5 400	662	355	87	43	56	256	163	56	40	5	5	*91,4*	*5,3*	*2,1*	*0,5*
Restkreis	53 114	51 627	25 639	885	577	232	115	154	317	206	38	28	15	8	*97,2*	*1,7*	*0,6*	*0,1*
Springe	34 190	31 190	15 371	2 313	1 320	199	95	109	340	228	140	96	8	5	*91,2*	*6,8*	*1,0*	*0,4*
Reg.-Bez. Hannover	951 986	803 349	379 529	83 500	42 699	10 803	4 964	6 296	34 773	20 959	19 080	11 968	481	313	*84,4*	*8,8*	*3,7*	*2,0*

Regierungsbezirk Hildesheim

Stadtkreise:																		
Göttingen	49 668	41 633	18 851	4 863	2 372	510	234	246	2 272	1 433	362	249	28	24	*83,8*	*9,8*	*4,6*	*0,7*
Goslar	25 555	21 389	9 899	2 807	1 606	229	119	169	974	581	137	102	19	9	*83,7*	*11,0*	*3,8*	*0,5*
Hildesheim	68 679	41 030	18 906	22 728	10 365	625	276	324	3 405	2 054	835	570	56	22	*59,7*	*33,1*	*5,0*	*1,2*
Landkreise:																		
Alfeld	51 149	44 932	21 804	4 864	2 585	398	187	314	733	476	204	143	18	16	*87,9*	*9,5*	*1,4*	*0,4*
Duderstadt	28 325	2 306	1 104	25 859	11 839	13	7	6	128	79	11	8	8	5	*8,1*	*91,3*	*0,5*	*0,0*
Einbeck	26 633	24 770	11 934	1 257	567	83	42	15	400	262	120	78	3	2	*93,0*	*4,7*	*1,5*	*0,5*
Einbeck, Stadt	10 046	8 813	4 044	759	359	49	23	12	312	204	110	70	3	2	*87,7*	*7,6*	*3,1*	*1,1*
Restkreis	16 587	15 957	7 890	498	208	34	19	3	88	58	10	8	—	—	*96,2*	*3,0*	*0,5*	*0,1*
Göttingen	38 394	35 551	17 648	1 922	1 042	96	50	54	739	462	69	46	17	10	*92,6*	*5,0*	*1,9*	*0,2*
Goslar	43 169	31 080	15 415	10 751	6 952	172	107	140	845	579	273	233	48	38	*72,0*	*24,9*	*2,0*	*0,6*
Hildesheim	33 111	14 567	7 046	17 813	8 949	122	81	57	429	296	170	129	10	6	*44,0*	*53,8*	*1,3*	*0,5*
Marienburg i. Hann.	37 361	25 790	12 627	11 140	5 489	91	47	69	262	184	74	54	4	3	*69,0*	*29,8*	*0,7*	*0,2*
Münden (Hann. Münden)	29 734	27 015	12 934	1 384	729	269	121	161	867	517	194	125	5	3	*90,9*	*4,7*	*2,9*	*0,6*
Münden (Hann. Münden), Stadt	13 346	11 268	5 128	1 021	500	192	87	116	680	401	182	114	3	2	*84,4*	*7,7*	*5,1*	*1,4*
Restkreis	16 388	15 747	7 806	363	229	77	34	45	187	116	12	11	2	1	*96,1*	*2,2*	*1,1*	*0,1*

[1]) und [2]) vgl. Anm. [1]) und [2]) auf Seite 19.

Noch: Übersicht 4. Die Ständige Bevölkerung[1]) der kleineren Verwaltungsbezirke und der Gemeinden mit 10 000 und mehr Einwohnern nach der Religionszugehörigkeit am 17. Mai 1939

Kleinere Verwaltungsbezirke, Gemeinden mit 10 000 und mehr Einwohnern	Ständige Bevölkerung[1]) am 17.5.1939	Von der Ständigen Bevölkerung[1]) sind													Von je 100 Personen der Ständigen Bevölkerung sind			
		Angehörige evangelischer Landes- oder Freikirchen		Angehörige der röm.-kath. Kirche		Angehörige sonstiger Religionsgesellschaften			Gottgläubige		Glaubenslose		Ohne Angabe		Angehörige evang. Landes- oder Freikirchen	Angehörige der röm.-kath. Kirche	Gottgläubige	Glaubenslose
						insgesamt		darunter Christen										
		Se.	m.	Se.	m.	Se.	m.		Se.	m.	Se.	m.	Se.	m.				
	1	2	3	4	5	6	7	8	9	10	11	12	13	14	15	16	17	18
Noch: Reg.-Bez. Hildesheim																		
Landkreise:																		
Northeim	57 859	52 303	25 424	3 338	1 770	144	72	65	1 988	1 225	76	56	10	7	*90,4*	*5,8*	*3,4*	*0,1*
Northeim, Stadt	11 033	9 133	4 128	800	407	32	17	10	1 052	622	16	12	—	—	*82,8*	*7,3*	*9,5*	*0,1*
Restkreis	46 826	43 170	21 296	2 538	1 363	112	55	55	936	603	60	44	10	7	*92,2*	*5,4*	*2,0*	*0,1*
Osterode am Harz	50 402	46 183	22 240	2 763	1 330	240	125	201	1 012	660	188	144	16	10	*91,6*	*5,5*	*2,0*	*0,4*
Peine	56 266	49 329	24 108	5 187	2 811	359	176	293	844	555	535	370	12	10	*87,7*	*9,2*	*1,5*	*1,0*
Peine, Stadt	18 297	14 581	6 802	2 535	1 316	233	114	181	525	345	413	286	10	8	*79,7*	*13,8*	*2,9*	*2,3*
Restkreis	37 969	34 748	17 306	2 652	1 495	126	62	112	319	210	122	84	2	2	*91,5*	*7,0*	*0,9*	*0,3*
Zellerfeld	27 952	25 105	11 580	1 909	1 405	221	115	179	621	410	84	70	12	11	*89,8*	*6,8*	*2,2*	*0,3*
Clausthal-Zellerfeld, Stadt	11 312	10 286	4 825	710	508	38	20	36	253	166	21	16	4	4	*90,9*	*6,3*	*2,3*	*0,2*
Restkreis	16 640	14 819	6 755	1 199	897	183	95	143	368	244	63	54	8	7	*89,1*	*7,2*	*2,2*	*0,4*
Reg.-Bez. Hildesheim	**624 257**	**482 983**	**231 520**	**118 585**	**59 811**	**3 572**	**1 759**	**2 293**	**15 519**	**9 773**	**3 332**	**2 377**	**266**	**176**	*77,3*	*19,0*	*2,5*	*0,5*
Regierungsbezirk Lüneburg																		
Stadtkreise:																		
Celle	35 622	30 191	14 476	2 695	1 486	339	160	206	1 666	987	719	515	12	7	*84,8*	*7,6*	*4,7*	*2,0*
Lüneburg	33 535	29 510	13 633	1 762	913	171	81	102	1 460	881	612	406	20	13	*88,0*	*5,3*	*4,3*	*1,8*
Landkreise:																		
Burgdorf	61 406	54 556	27 033	4 890	2 617	481	226	316	1 039	648	413	274	27	9	*88,8*	*8,0*	*1,7*	*0,7*
Lehrte, Stadt	11 729	9 947	4 775	1 401	715	104	47	62	155	101	122	81	—	—	*84,8*	*12,0*	*1,3*	*1,0*
Restkreis	49 677	44 609	22 258	3 489	1 902	377	179	254	884	547	291	193	27	9	*89,8*	*7,0*	*1,8*	*0,6*
Celle	52 305	47 767	24 077	3 420	2 205	246	133	185	645	442	193	148	34	23	*91,3*	*6,5*	*1,2*	*0,4*
Dannenberg	40 530	38 761	19 247	1 038	689	201	111	122	458	310	63	48	9	5	*95,6*	*2,6*	*1,1*	*0,2*
Fallingbostel	39 985	36 099	18 601	3 010	2 471	161	96	72	535	397	158	143	22	20	*90,3*	*7,5*	*1,3*	*0,4*
Gifhorn	71 335	62 583	31 733	7 285	6 279	426	226	238	802	540	203	167	36	33	*87,7*	*10,2*	*1,1*	*0,3*
Harburg	65 031	61 902	30 910	1 327	758	278	144	118	962	597	530	327	32	22	*95,2*	*2,0*	*1,5*	*0,8*
Lüneburg	46 448	43 867	22 458	1 843	1 209	185	106	59	423	285	116	80	14	12	*94,4*	*4,0*	*0,9*	*0,3*
Soltau	32 469	30 256	15 510	1 573	1 116	192	99	140	325	196	97	79	26	24	*93,2*	*4,8*	*1,0*	*0,3*
Uelzen	61 382	55 504	27 346	4 766	2 311	296	153	137	684	460	123	90	9	7	*90,4*	*7,8*	*1,1*	*0,2*
Uelzen, Stadt	14 267	12 662	5 798	853	438	186	91	50	472	305	92	68	2	1	*88,8*	*6,0*	*3,3*	*0,6*
Restkreis	47 115	42 842	21 548	3 913	1 873	110	62	87	212	155	31	22	7	6	*90,9*	*8,3*	*0,5*	*0,1*
Reg.-Bez. Lüneburg	**540 048**	**490 996**	**245 024**	**33 609**	**22 054**	**2 976**	**1 535**	**1 695**	**8 999**	**5 743**	**3 227**	**2 277**	**241**	**175**	*90,9*	*6,2*	*1,7*	*0,6*
Regierungsbezirk Stade[2])																		
Stadtkreise:																		
Cuxhaven	31 046	26 986	12 763	2 074	1 053	316	154	231	1 127	690	523	357	20	9	*86,9*	*6,7*	*3,6*	*1,7*
Wesermünde[2])	110 982	92 110	44 667	8 025	4 611	961	463	582	5 445	3 346	4 323	2 792	118	30	*83,0*	*7,2*	*4,9*	*3,9*
Landkreise:																		
Bremervörde	45 455	44 736	22 668	408	241	87	42	29	197	135	21	19	6	5	*98,4*	*0,9*	*0,4*	*0,1*
Land Hadeln	43 827	42 482	21 196	632	414	133	76	93	458	299	116	81	6	4	*96,9*	*1,4*	*1,1*	*0,3*
Osterholz[2])	41 526	39 887	20 159	760	482	88	44	41	608	381	160	131	23	16	*96,0*	*1,8*	*1,5*	*0,1*
Rotenburg (Hann.)	33 821	32 403	16 442	1 011	553	97	54	27	251	164	52	42	7	4	*95,8*	*3,0*	*0,7*	*0,2*
Stade	85 548	81 532	40 191	1 840	1 276	699	392	533	1 060	675	377	267	40	15	*95,3*	*2,2*	*1,2*	*0,4*
Stade, Stadt	17 428	15 702	7 360	779	501	214	96	131	549	361	178	117	6	4	*90,1*	*4,5*	*3,2*	*1,0*
Restkreis	68 120	65 830	32 831	1 061	775	485	296	402	511	314	199	150	34	11	*96,6*	*1,6*	*0,8*	*0,3*
Verden[2])	51 643	49 295	24 696	1 495	882	171	90	91	505	314	144	96	33	19	*95,4*	*2,9*	*1,0*	*0,3*
Verden, Stadt	11 237	10 135	4 873	598	311	97	45	60	341	204	65	43	1	1	*90,2*	*5,3*	*3,0*	*0,6*
Restkreis	40 406	39 160	19 823	897	571	74	45	31	164	110	79	53	32	18	*96,9*	*2,2*	*0,4*	*0,2*
Wesermünde	49 632	47 920	24 323	994	674	123	65	69	415	263	174	120	6	2	*96,6*	*2,0*	*0,8*	*0,4*
Reg.-Bez. Stade[2])	**493 480**	**457 351**	**227 105**	**17 239**	**10 186**	**2 675**	**1 380**	**1 696**	**10 066**	**6 267**	**5 890**	**3 905**	**259**	**104**	*92,7*	*3,5*	*2,0*	*1,2*
Regierungsbezirk Osnabrück																		
Stadtkreis:																		
Osnabrück	97 918	55 099	24 967	36 943	17 033	661	312	424	4 606	2 816	573	383	36	19	*56,3*	*37,7*	*4,7*	*0,6*
Landkreise:																		
Aschendorf-Hümmling	61 719	7 939	6 274	51 049	26 649	232	145	13	1 006	872	1 477	1 468	16	16	*12,9*	*82,7*	*1,6*	*2,4*
Papenburg, Stadt	11 637	1 633	789	9 801	4 644	34	13	—	162	114	7	5	—	—	*14,0*	*84,2*	*1,4*	*0,1*
Restkreis	50 082	6 306	5 485	41 248	22 005	198	132	13	844	758	1 470	1 463	16	16	*12,6*	*82,4*	*1,7*	*2,9*
Bersenbrück	57 165	28 729	14 187	27 736	13 814	75	35	13	513	313	97	62	15	9	*50,3*	*48,5*	*0,9*	*0,2*
Grafschaft Bentheim	66 072	48 437	24 096	15 776	7 826	479	222	419	1 234	773	137	91	9	7	*73,3*	*23,9*	*1,9*	*0,2*
Nordhorn, Stadt	23 290	13 405	6 552	8 765	4 222	384	172	356	628	383	105	74	3	2	*57,6*	*37,6*	*2,7*	*0,5*
Restkreis	42 782	35 032	17 544	7 011	3 604	95	50	63	606	390	32	17	6	5	*81,9*	*16,4*	*1,4*	*0,1*
Lingen	47 118	5 728	2 862	40 903	20 195	44	23	7	420	278	22	19	1	1	*12,2*	*86,8*	*0,9*	*0,0*
Lingen, Stadt	12 854	4 256	2 109	8 219	4 025	23	11	2	337	227	18	15	1	1	*33,1*	*64,0*	*2,6*	*0,1*
Restkreis	34 264	1 472	753	32 684	16 170	21	12	5	83	51	4	4	—	—	*4,3*	*95,4*	*0,2*	*0,0*

[1]) und [2]) vgl. Anm. [1]) und [2]) auf Seite 19.

Noch: Übersicht 4. Die Ständige Bevölkerung[1]) der kleineren Verwaltungsbezirke und der Gemeinden mit 10 000 und mehr Einwohnern nach der Religionszugehörigkeit am 17. Mai 1939

Kleinere Verwaltungsbezirke, Gemeinden mit 10 000 und mehr Einwohnern	Ständige Bevölkerung[1]) am 17.5.1939	Von der Ständigen Bevölkerung[1]) sind													Von je 100 Personen der Ständigen Bevölkerung sind			
		Angehörige evangelischer Landes- oder Freikirchen		Angehörige der röm.-kath. Kirche		Angehörige sonstiger Religionsgesellschaften			Gottgläubige		Glaubenslose		Ohne Angabe		Angehörige evang. Landes- oder Freikirchen	Angehörige der röm.-kath. Kirche	Gottgläubige	Glaubenslose
						insgesamt		darunter Christen										
		Se.	m.	Se.	m.	Se.	m.		Se.	m.	Se.	m.	Se.	m.				
	1	2	3	4	5	6	7	8	9	10	11	12	13	14	15	16	17	18
Noch: Reg.-Bez. Osnabrück																		
Landkreise:																		
Melle	27 256	18 039	8 709	8 807	4 387	26	15	12	350	211	24	21	10	6	*66,2*	*32,3*	*1,3*	*0,1*
Meppen	46 864	2 834	1 910	43 353	21 949	82	42	14	504	368	91	89	—	—	*6,0*	*92,5*	*1,1*	*0,2*
Osnabrück	82 632	30 564	14 897	51 210	25 202	85	51	61	697	426	61	47	15	10	*37,0*	*62,0*	*0,8*	*0,1*
Wittlage	18 683	13 874	6 876	4 502	2 206	58	32	9	234	128	14	13	1	—	*74,3*	*24,1*	*1,2*	*0,1*
Reg.-Bez. Osnabrück	**505 427**	**211 243**	**104 778**	**280 279**	**139 261**	**1 742**	**877**	**972**	**9 564**	**6 185**	**2 496**	**2 193**	**103**	**68**	*41,8*	*55,5*	*1,9*	*0,5*
Regierungsbezirk Aurich																		
Stadtkreis:																		
Emden	34 746	30 877	14 768	1 936	1 016	375	166	41	1 081	691	434	309	43	24	*88,9*	*5,6*	*3,1*	*1,2*
Landkreise:																		
Aurich (Ostfriesland)	52 312	50 822	25 045	537	323	366	175	159	528	310	49	36	10	8	*97,2*	*1,0*	*1,0*	*0,1*
Leer	99 258	91 700	44 790	6 047	2 972	383	214	124	988	620	88	63	52	30	*92,4*	*6,1*	*1,0*	*0,1*
Leer, Stadt	13 908	12 114	5 608	1 263	617	185	91	64	308	199	28	17	10	4	*87,1*	*9,1*	*2,2*	*0,2*
Restkreis	85 350	79 586	39 182	4 784	2 355	198	123	60	680	421	60	46	42	26	*93,2*	*5,6*	*0,8*	*0,1*
Norden	62 226	59 734	28 640	1 173	454	413	203	230	663	365	161	114	82	49	*96,0*	*1,9*	*1,1*	*0,2*
Norden, Stadt	12 306	11 516	5 317	250	136	254	123	137	226	134	55	40	5	3	*93,6*	*2,0*	*1,8*	*0,5*
Restkreis	49 920	48 218	23 323	923	318	159	80	93	437	231	106	74	77	46	*96,6*	*1,8*	*0,9*	*0,2*
Wittmund	42 756	41 476	20 931	415	205	272	139	152	530	346	51	44	12	7	*97,0*	*1,0*	*1,3*	*0,1*
Reg.-Bez. Aurich	**291 298**	**274 609**	**134 174**	**10 108**	**4 970**	**1 809**	**897**	**706**	**3 790**	**2 332**	**783**	**566**	**199**	**118**	*94,3*	*3,4*	*1,3*	*0,3*
Provinz Hannover[2])	**3 406 496**	**2 720 531**	**1 322 130**	**543 320**	**278 981**	**23 577**	**11 412**	**13 658**	**82 711**	**51 259**	**34 808**	**23 286**	**1 549**	**954**	*79,9*	*15,9*	*2,4*	*1,0*
9. Provinz Westfalen																		
Regierungsbezirk Münster																		
Stadtkreise:																		
Bocholt	35 053	2 698	1 315	31 741	14 850	157	80	97	395	247	57	45	5	3	*7,7*	*90,6*	*1,1*	*0,2*
Bottrop	83 381	18 920	9 312	58 855	28 948	1 621	823	1 581	3 027	1 985	954	667	4	4	*22,7*	*70,6*	*3,6*	*1,2*
Gelsenkirchen	317 505	143 315	69 234	150 633	72 727	4 415	2 147	3 351	13 747	8 768	5 306	3 662	89	60	*45,1*	*47,5*	*4,3*	*1,7*
Gladbeck	58 710	21 348	10 360	31 595	15 430	1 131	551	1 083	2 884	1 833	1 732	1 122	20	12	*36,4*	*53,8*	*4,9*	*3,0*
Münster i. W.	132 760	26 482	13 025	100 370	44 439	498	223	138	4 991	3 236	383	298	36	25	*19,9*	*75,6*	*3,8*	*0,3*
Recklinghausen	86 302	23 868	11 535	57 662	27 838	692	343	511	3 289	2 132	783	585	8	6	*27,7*	*66,8*	*3,8*	*0,9*
Landkreise:																		
Ahaus	78 677	11 360	5 298	66 239	32 621	312	147	190	671	417	91	72	4	2	*14,4*	*84,2*	*0,9*	*0,1*
Gronau i. W., Stadt	18 823	9 244	4 217	8 838	4 155	178	88	171	471	281	88	69	4	2	*49,1*	*47,0*	*2,5*	*0,5*
Restkreis	59 854	2 116	1 081	57 401	28 466	134	59	19	200	136	3	3	—	—	*3,6*	*95,9*	*0,3*	*0,0*
Beckum	96 170	13 153	6 493	80 219	39 305	273	126	179	1 642	1 093	877	615	6	2	*13,7*	*83,4*	*1,7*	*0,9*
Ahlen, Stadt	25 697	6 100	2 862	17 674	8 376	136	58	81	1 103	727	680	476	4	1	*23,7*	*68,8*	*4,3*	*2,7*
Beckum, Stadt	12 331	1 149	565	11 106	5 448	4	2	2	60	44	12	9	—	—	*9,3*	*90,1*	*0,5*	*0,1*
Restkreis	58 142	5 904	3 066	51 439	25 481	133	66	96	479	322	185	130	2	1	*10,2*	*88,5*	*0,8*	*0,3*
Borken	59 233	3 080	1 498	55 697	27 531	110	40	21	330	233	13	8	3	2	*5,2*	*94,0*	*0,6*	*0,0*
Coesfeld	58 980	2 002	1 041	56 694	27 560	108	47	6	167	112	8	8	1	1	*3,4*	*96,1*	*0,3*	*0,0*
Coesfeld, Stadt	13 531	974	476	12 431	5 746	39	21	4	85	56	2	2	—	—	*7,2*	*91,9*	*0,6*	*0,0*
Dülmen, Stadt	10 404	540	262	9 792	4 629	31	9	—	36	25	5	5	—	—	*5,2*	*94,1*	*0,3*	*0,1*
Restkreis	35 045	488	303	34 471	17 185	38	17	2	46	31	1	1	1	1	*1,4*	*98,4*	*0,1*	*0,0*
Lüdinghausen	87 119	14 529	7 142	69 881	34 492	408	198	308	1 304	861	994	693	3	3	*16,7*	*80,2*	*1,5*	*1,1*
Bockum-Hövel, Gem.	17 401	6 456	3 136	9 662	4 711	54	26	46	557	380	672	476	—	—	*37,1*	*55,5*	*3,2*	*3,9*
Selm, Gem.	10 552	3 313	1 636	6 573	3 228	232	116	230	231	150	203	141	—	—	*31,4*	*62,3*	*2,2*	*1,9*
Werne a./Lippe, Stadt	12 616	2 006	967	10 307	5 007	38	17	2	190	117	75	47	—	—	*15,9*	*81,7*	*1,5*	*0,6*
Restkreis	46 550	2 754	1 403	43 339	21 546	84	39	30	326	214	44	29	3	3	*5,9*	*93,1*	*0,7*	*0,1*
Münster i. W.	63 337	3 309	1 717	59 425	28 829	116	54	57	415	265	67	45	5	3	*5,2*	*93,8*	*0,7*	*0,1*
Recklinghausen	191 099	55 364	27 420	125 067	61 550	2 047	982	1 903	5 378	3 415	3 196	2 180	47	32	*29,0*	*65,4*	*2,8*	*1,7*
Datteln, Stadt	20 307	6 947	3 387	11 793	5 811	325	160	292	819	512	419	294	4	2	*34,2*	*58,1*	*4,0*	*2,1*
Dorsten, Stadt	10 332	2 290	1 105	7 806	3 554	66	28	47	115	80	55	36	—	—	*22,2*	*75,6*	*1,1*	*0,5*
Haltern, Stadt	10 106	891	451	9 035	4 349	64	33	49	100	72	16	14	—	—	*8,8*	*89,4*	*1,0*	*0,2*
Herten, Stadt	32 697	13 245	6 631	18 277	8 882	176	81	163	634	427	360	261	5	4	*40,5*	*55,9*	*2,0*	*1,1*
Marl, Stadt	35 082	14 124	7 049	18 123	9 072	451	223	426	1 424	891	947	632	13	9	*40,3*	*51,6*	*4,1*	*2,7*
Oer-Erkenschwick, Gem.	15 503	4 746	2 342	9 129	4 527	274	124	260	804	489	547	357	3	2	*30,6*	*58,9*	*5,2*	*3,5*
Waltrop, Stadt	11 453	2 351	1 190	8 734	4 321	86	41	86	159	102	123	90	—	—	*20,5*	*76,3*	*1,4*	*1,1*
Restkreis	55 619	10 770	5 265	42 170	21 034	605	292	580	1 323	842	729	496	22	15	*19,4*	*75,8*	*2,4*	*1,3*
Steinfurt	118 506	12 737	6 236	104 767	50 380	234	134	53	644	398	112	90	12	11	*10,8*	*88,4*	*0,5*	*0,1*
Borghorst, Gem.	10 869	228	106	10 573	5 031	49	38	—	16	15	3	3	—	—	*2,1*	*97,3*	*0,1*	*0,0*
Emsdetten, Gem.	17 235	557	235	16 620	7 897	4	2	3	45	29	9	8	—	—	*3,2*	*96,4*	*0,3*	*0,1*
Rheine, Stadt	34 368	5 005	2 451	28 886	13 659	86	45	39	331	204	51	32	9	8	*14,6*	*84,0*	*1,0*	*0,1*
Restkreis	56 034	6 947	3 444	48 688	23 793	95	49	11	252	150	49	47	3	3	*12,4*	*86,9*	*0,4*	*0,1*

[1]) und [2]) vgl. Anm. [1]) und [3]) auf Seite 19.

Noch: Übersicht 4. Die Ständige Bevölkerung[1]) der kleineren Verwaltungsbezirke und der Gemeinden mit 10 000 und mehr Einwohnern nach der Religionszugehörigkeit am 17. Mai 1939

Kleinere Verwaltungsbezirke, Gemeinden mit 10 000 und mehr Einwohnern	Ständige Bevölkerung[1]) am 17.5.1939	Von der Ständigen Bevölkerung[1]) sind													Von je 100 Personen der Ständigen Bevölkerung sind			
		Angehörige evangelischer Landes- oder Freikirchen		Angehörige der röm.-kath. Kirche		Angehörige sonstiger Religionsgesellschaften			Gottgläubige		Glaubenslose		Ohne Angabe		Angehörige evang. Landes- oder Freikirchen	Angehörige der röm.-kath. Kirche	Gottgläubige	Glaubenslose
						insgesamt		darunter Christen										
		Se.	m.	Se.	m.	Se.	m.		Se.	m.	Se.	m.	Se.	m.				
	1	2	3	4	5	6	7	8	9	10	11	12	13	14	15	16	17	18
Noch: Reg.-Bez. Münster																		
Landkreise:																		
Tecklenburg	79 790	41 140	20 030	37 703	18 599	243	127	126	630	402	66	53	8	4	*51,6*	*47,2*	*0,8*	*0,1*
Ibbenbüren, Gem.	11 715	3 120	1 550	8 509	4 249	—	—	—	80	53	6	5	—	—	*26,6*	*72,6*	*0,7*	*0,1*
Lengerich, Stadt	13 733	12 276	5 881	1 108	548	146	80	96	173	109	30	24	—	—	*89,4*	*8,1*	*1,2*	*0,2*
Restkreis	54 342	25 744	12 599	28 086	13 802	97	47	30	377	240	30	24	8	4	*47,4*	*51,7*	*0,7*	*0,0*
Warendorf	39 107	1 230	678	37 732	18 382	40	14	4	88	66	16	13	1	1	*3,2*	*96,5*	*0,2*	*0,0*
Reg.-Bez. Münster	**1 585 729**	**394 535**	**192 334**	**1 124 280**	**543 481**	**12 405**	**6 036**	**9 608**	**39 602**	**25 463**	**14 655**	**10 156**	**252**	**171**	*24,9*	*70,9*	*2,5*	*0,9*
Regierungsbezirk Minden																		
Stadtkreise:																		
Bielefeld	126 711	101 761	45 273	13 656	6 202	2 829	1 213	2 248	5 989	3 914	2 434	1 672	42	19	*80,3*	*10,8*	*4,7*	*1,9*
Herford	40 552	35 374	16 500	3 478	1 778	522	252	371	835	530	322	249	21	13	*87,2*	*8,6*	*2,1*	*0,8*
Landkreise:																		
Bielefeld	72 216	64 109	30 105	5 034	2 521	1 132	490	1 093	1 308	871	617	424	16	11	*88,8*	*7,0*	*1,8*	*0,8*
Brackwede, Gem.	14 975	11 873	5 504	2 058	949	229	95	214	538	357	275	177	2	1	*79,3*	*13,8*	*3,6*	*1,8*
Restkreis	57 241	52 236	24 601	2 976	1 572	903	395	879	770	514	342	247	14	10	*91,3*	*5,2*	*1,3*	*0,6*
Büren	43 319	986	532	42 029	21 074	117	50	11	179	117	5	2	3	1	*2,3*	*97,0*	*0,4*	*0,0*
Halle i. W.	35 778	33 738	16 403	1 438	739	278	128	214	273	179	51	35	—	—	*94,3*	*4,0*	*0,8*	*0,1*
Herford	120 083	115 371	55 728	2 572	1 318	753	373	638	1 127	676	240	176	20	12	*96,1*	*2,2*	*0,9*	*0,2*
Gofeld, Gem.	10 446	9 978	4 780	226	115	28	13	22	173	102	39	25	2	1	*95,5*	*2,2*	*1,6*	*0,4*
Restkreis	109 637	105 393	50 948	2 346	1 203	725	360	616	954	574	201	151	18	11	*96,1*	*2,1*	*0,9*	*0,2*
Höxter	66 562	8 556	4 137	57 270	27 961	355	159	27	347	237	28	19	6	4	*12,9*	*86,0*	*0,5*	*0,1*
Lübbecke	58 165	56 805	27 763	804	424	164	86	117	365	216	24	18	3	3	*97,7*	*1,4*	*0,6*	*0,0*
Minden	133 300	122 030	58 225	6 788	3 359	1 096	503	656	2 898	1 703	476	308	12	8	*91,5*	*5,1*	*2,2*	*0,4*
Minden, Stadt	28 538	23 366	10 670	3 545	1 708	454	211	268	1 060	633	109	72	4	3	*81,9*	*12,4*	*3,7*	*0,4*
Oeynhausen, Stadt	10 885	9 120	3 700	1 100	453	93	34	50	522	315	50	32	—	—	*83,8*	*10,1*	*4,8*	*0,5*
Restkreis	93 877	89 544	43 855	2 143	1 198	549	258	338	1 316	755	317	204	8	5	*95,4*	*2,3*	*1,4*	*0,3*
Paderborn	86 914	7 925	4 116	77 998	37 712	222	106	44	683	456	73	55	13	7	*9,1*	*89,7*	*0,8*	*0,1*
Paderborn, Stadt	39 955	4 907	2 581	34 321	15 863	170	87	22	509	343	47	35	1	1	*12,3*	*85,9*	*1,3*	*0,1*
Restkreis	46 959	3 018	1 535	43 677	21 849	52	19	22	174	113	26	20	12	6	*6,4*	*93,0*	*0,4*	*0,1*
Warburg	35 067	2 363	1 106	32 348	15 899	250	109	40	97	64	8	4	1	1	*6,7*	*92,3*	*0,3*	*0,0*
Wiedenbrück	93 543	27 209	13 465	64 905	32 395	215	102	122	1 038	678	166	137	10	6	*29,1*	*69,4*	*1,1*	*0,2*
Gütersloh, Stadt	30 850	21 019	10 075	8 752	4 311	151	66	103	820	533	104	77	4	3	*68,1*	*28,4*	*2,7*	*0,3*
Restkreis	62 693	6 190	3 390	56 153	28 084	64	36	19	218	145	62	60	6	3	*9,9*	*89,6*	*0,3*	*0,1*
Reg.-Bez. Minden	**912 210**	**576 227**	**273 353**	**308 320**	**151 382**	**7 933**	**3 571**	**5 581**	**15 139**	**9 641**	**4 444**	**3 099**	**147**	**85**	*63,1*	*33,8*	*1,7*	*0,5*
Regierungsbezirk Arnsberg																		
Stadtkreise:																		
Bochum	305 469	152 341	71 345	121 366	57 426	3 163	1 503	2 615	24 209	15 459	4 220	2 982	170	117	*49,9*	*39,7*	*7,9*	*1,4*
Castrop-Rauxel	56 610	23 224	11 393	30 267	14 742	529	265	452	2 006	1 328	574	416	10	8	*41,0*	*53,5*	*3,6*	*1,0*
Dortmund	537 865	276 573	129 714	210 252	99 744	6 125	2 866	4 125	32 826	20 721	11 947	8 024	142	97	*51,4*	*39,1*	*6,1*	*2,2*
Hagen (Westf.)	151 481	84 902	38 736	49 780	23 299	1 632	753	1 317	12 119	7 837	2 986	2 033	62	47	*56,0*	*32,9*	*8,0*	*2,0*
Hamm (Westf.)	56 684	21 333	9 802	32 107	15 093	373	172	219	2 643	1 706	213	155	15	9	*37,6*	*56,6*	*4,7*	*0,4*
Herne	94 639	41 299	19 637	44 661	21 662	1 272	589	1 054	6 044	3 741	1 338	935	25	20	*43,6*	*47,2*	*6,4*	*1,4*
Iserlohn	36 135	20 773	9 447	12 257	5 590	530	224	414	2 204	1 474	354	273	17	12	*57,5*	*33,9*	*6,1*	*1,0*
Lüdenscheid	40 561	29 977	13 716	6 589	3 242	272	110	252	2 647	1 692	1 035	724	41	28	*73,9*	*16,2*	*6,5*	*2,6*
Lünen	46 300	21 569	10 369	20 222	9 894	586	282	506	2 755	1 697	1 146	759	22	14	*46,6*	*43,7*	*5,9*	*2,5*
Siegen	37 622	25 996	12 290	10 051	4 851	300	139	245	1 157	728	109	86	9	5	*69,1*	*26,7*	*3,1*	*0,3*
Wanne-Eickel	86 680	42 078	20 104	38 256	18 522	1 186	579	1 103	4 286	2 776	819	562	55	49	*48,5*	*44,1*	*4,9*	*1,0*
Wattenscheid	61 449	26 055	12 406	30 603	14 809	562	291	502	3 572	2 370	652	468	5	3	*42,4*	*49,8*	*5,8*	*1,1*
Witten	73 548	47 832	22 199	18 417	8 780	649	311	514	4 739	3 069	1 883	1 275	28	16	*65,0*	*25,0*	*6,5*	*2,6*
Landkreise:																		
Altena	104 359	80 384	38 983	19 794	10 263	600	281	488	2 812	1 880	719	542	50	43	*77,0*	*19,0*	*2,7*	*0,7*
Altena, Stadt	17 302	12 458	5 933	3 734	1 909	156	80	122	794	529	157	113	3	2	*72,0*	*21,6*	*4,6*	*0,9*
Lüdenscheid, Gem.	12 479	9 778	4 785	2 013	1 107	59	22	57	425	275	189	140	15	14	*78,4*	*16,1*	*3,4*	*1,5*
Werdohl, Stadt	13 901	9 597	4 703	3 857	2 002	53	22	49	291	205	84	69	19	18	*69,0*	*27,8*	*2,1*	*0,6*
Restkreis	60 677	48 551	23 562	10 190	5 245	332	157	260	1 302	871	289	220	13	9	*80,0*	*16,8*	*2,1*	*0,5*
Arnsberg	85 962	7 490	3 789	77 297	37 831	241	104	119	883	573	47	35	4	4	*8,7*	*89,9*	*1,0*	*0,1*
Arnsberg, Stadt	13 678	2 549	1 251	10 637	4 977	29	13	7	448	282	15	11	—	—	*18,6*	*77,8*	*3,3*	*0,1*
Neheim, Stadt	15 063	1 781	817	13 074	6 189	45	21	16	155	102	8	6	—	—	*11,8*	*86,8*	*1,0*	*0,1*
Restkreis	57 221	3 160	1 721	53 586	26 665	167	70	96	280	189	24	18	4	4	*5,5*	*93,7*	*0,5*	*0,0*
Brilon	50 726	2 289	1 121	48 014	23 676	189	82	16	211	129	20	14	3	3	*4,5*	*94,7*	*0,4*	*0,0*
Ennepe-Ruhrkreis	172 328	123 574	58 143	33 874	16 659	1 616	765	1 479	9 222	5 908	3 981	2 658	61	41	*71,7*	*19,7*	*5,4*	*2,3*
Gevelsberg, Stadt	22 584	16 850	7 752	2 805	1 379	166	81	151	1 538	978	1 215	764	10	7	*74,6*	*12,4*	*6,8*	*5,4*
Hattingen, Stadt	18 063	11 722	5 500	4 536	2 178	220	109	182	1 069	688	505	329	11	6	*64,9*	*25,1*	*5,9*	*2,8*
Herdecke, Stadt	10 738	7 812	3 646	2 230	1 117	14	6	11	563	366	112	77	7	6	*72,8*	*20,8*	*5,2*	*1,0*
Milspe, Gem.	11 555	9 491	4 503	1 060	518	120	58	112	622	397	262	189	—	—	*82,1*	*9,2*	*5,4*	*2,3*
Schwelm, Stadt	23 505	15 541	7 057	5 105	2 460	250	119	234	2 000	1 227	602	393	7	6	*66,1*	*21,7*	*8,5*	*2,6*
Restkreis	85 883	62 158	29 685	18 138	9 007	846	392	789	3 430	2 252	1 285	906	26	16	*72,4*	*21,1*	*4,0*	*1,5*

[1]) Vgl. Anm. [1]) auf Seite 19.

Noch: Übersicht 4. Die Ständige Bevölkerung[1]) der kleineren Verwaltungsbezirke und der Gemeinden mit 10 000 und mehr Einwohnern nach der Religionszugehörigkeit am 17. Mai 1939

Kleinere Verwaltungsbezirke, Gemeinden mit 10 000 und mehr Einwohnern	Ständige Bevölkerung[1]) am 17.5.1939	Von der Ständigen Bevölkerung[1]) sind													Von je 100 Personen der Ständigen Bevölkerung sind			
		Angehörige evangelischer Landes- oder Freikirchen		Angehörige der röm.-kath. Kirche		Angehörige sonstiger Religionsgesellschaften			Gottgläubige		Glaubenslose		Ohne Angabe		Angehörige evang. Landes- oder Freikirchen	Angehörige der röm.-kath. Kirche	Gottgläubige	Glaubenslose
						insgesamt		darunter Christen										
		Se.	m.	Se.	m.	Se.	m.		Se.	m.	Se.	m.	Se.	m.				
	1	2	3	4	5	6	7	8	9	10	11	12	13	14	15	16	17	18
Noch: Reg.-Bez. Arnsberg																		
Landkreise:																		
Iserlohn	118 710	59 724	29 037	53 106	26 542	755	370	600	4 134	2 643	948	666	43	26	*50,3*	*44,7*	*3,5*	*0,8*
Hemer, Stadt	14 687	8 563	4 117	5 483	2 732	169	79	136	404	257	66	51	2	2	*58,3*	*37,3*	*2,8*	*0,4*
Hohenlimburg, Stadt	17 278	11 896	5 532	3 551	1 758	190	92	154	1 247	773	383	266	11	6	*68,8*	*20,6*	*7,2*	*2,2*
Menden, Stadt	17 180	2 910	1 492	14 021	6 891	51	31	35	177	118	19	15	2	2	*17,0*	*81,6*	*1,0*	*0,1*
Schwerte, Stadt	18 648	10 697	5 055	6 720	3 262	103	46	74	888	586	223	148	17	10	*57,4*	*36,0*	*4,8*	*1,2*
Restkreis	50 917	25 658	12 841	23 331	11 899	242	122	201	1 418	909	257	186	11	6	*50,4*	*45,8*	*2,8*	*0,5*
Lippstadt	61 848	7 332	3 861	53 505	26 345	183	76	53	752	493	64	53	12	6	*11,9*	*86,5*	*1,2*	*0,1*
Lippstadt, Stadt	21 605	4 754	2 225	16 280	7 547	69	25	34	472	320	27	22	3	2	*22,0*	*75,4*	*2,2*	*0,1*
Restkreis	40 243	2 578	1 636	37 225	18 798	114	51	19	280	173	37	31	9	4	*6,4*	*92,5*	*0,7*	*0,1*
Meschede	52 911	2 850	1 569	49 587	24 233	86	37	11	364	234	21	18	3	3	*5,4*	*93,7*	*0,7*	*0,0*
Olpe	66 479	3 477	1 766	62 529	30 225	20	12	4	400	262	45	39	8	6	*5,2*	*94,1*	*0,6*	*0,1*
Siegen	107 655	87 032	41 730	18 289	9 184	488	215	399	1 737	979	96	67	13	12	*80,8*	*17,0*	*1,6*	*0,1*
Weidenau, Gem.	12 325	9 801	4 666	2 050	1 018	129	56	115	327	199	16	11	2	2	*79,5*	*16,6*	*2,7*	*0,1*
Restkreis	95 330	77 231	37 064	16 239	8 166	359	159	284	1 410	780	80	56	11	10	*81,0*	*17,0*	*1,5*	*0,1*
Soest	73 240	27 590	13 630	43 864	21 651	238	112	94	1 322	886	183	159	43	31	*37,7*	*59,9*	*1,8*	*0,2*
Soest, Stadt	23 400	11 994	5 500	10 431	4 917	128	59	36	787	528	56	41	4	4	*51,3*	*44,6*	*3,4*	*0,2*
Werl, Stadt	9 883	1 411	951	8 235	3 994	39	18	1	122	94	76	76	—	—	*14,3*	*83,3*	*1,2*	*0,8*
Restkreis	39 957	14 185	7 179	25 198	12 740	71	35	57	413	264	51	42	39	27	*35,5*	*63,1*	*1,0*	*0,1*
Unna	141 234	86 147	42 002	46 003	22 705	1 517	737	1 327	5 798	3 838	1 718	1 188	51	39	*61,0*	*32,6*	*4,1*	*1,2*
Herringen, Gem.	11 055	6 242	3 038	3 449	1 721	221	114	211	763	440	364	236	16	15	*56,5*	*31,2*	*6,9*	*3,3*
Kamen, Stadt	12 887	8 249	3 901	3 666	1 776	251	128	231	591	410	127	89	3	2	*64,0*	*28,4*	*4,6*	*1,0*
Unna, Stadt	19 985	12 348	5 833	6 376	3 105	168	77	74	972	714	120	95	1	—	*61,8*	*31,9*	*4,9*	*0,6*
Restkreis	97 307	59 308	29 230	32 512	16 103	877	418	811	3 472	2 274	1 107	768	31	22	*61,0*	*33,4*	*3,6*	*1,1*
Wittgenstein	28 357	26 776	12 985	1 130	567	294	140	154	153	89	3	2	1	1	*94,4*	*4,0*	*0,6*	*0,0*
Reg.-Bez. Arnsberg	**2 648 852**	**1 328 617**	**629 774**	**1 131 820**	**547 535**	**23 406**	**11 015**	**18 062**	**128 995**	**82 512**	**35 121**	**24 133**	**893**	**640**	*50,2*	*42,7*	*4,9*	*1,3*
Provinz Westfalen	**5 146 791**	**2 299 379**	**1 095 461**	**2 564 420**	**1 242 398**	**43 744**	**20 622**	**33 251**	**183 736**	**117 616**	**54 220**	**37 388**	**1 292**	**896**	*44,7*	*49,8*	*3,6*	*1,1*

10. Provinz Hessen-Nassau

Regierungsbezirk Kassel

Stadtkreise:																		
Fulda	31 645	6 643	3 275	24 117	10 969	449	198	22	402	269	30	24	4	3	*21,0*	*76,2*	*1,3*	*0,1*
Hanau	40 260	27 829	12 770	8 917	4 240	495	210	281	2 051	1 188	932	569	36	21	*69,1*	*22,2*	*5,1*	*2,3*
Kassel	211 624	174 798	79 795	20 581	10 511	3 639	1 619	1 990	10 644	6 592	1 866	1 289	96	67	*82,6*	*9,7*	*5,0*	*0,9*
Marburg a. d. Lahn	26 764	22 591	9 870	3 070	1 400	510	229	325	508	331	77	44	8	3	*84,4*	*11,5*	*1,9*	*0,3*
Landkreise:																		
Kreis der Eder	19 507	18 415	8 601	810	398	75	34	5	189	102	17	13	1	—	*94,4*	*4,1*	*1,0*	*0,1*
Kreis des Eisenberges	24 491	22 300	10 881	1 764	918	157	74	51	247	165	20	15	3	2	*91,1*	*7,2*	*1,0*	*0,1*
Eschwege	49 842	46 067	22 211	2 229	1 202	572	252	187	879	573	86	68	9	5	*92,4*	*4,5*	*1,8*	*0,2*
Eschwege, Stadt	15 462	13 366	6 195	1 245	643	291	121	65	504	309	50	39	6	4	*86,4*	*8,1*	*3,3*	*0,3*
Restkreis	34 380	32 701	16 016	984	559	281	131	122	375	264	36	29	3	1	*95,1*	*2,9*	*1,1*	*0,1*
Frankenberg (Eder)	36 006	34 567	17 334	895	580	255	126	94	269	177	20	16	—	—	*96,0*	*2,5*	*0,7*	*0,1*
Fritzlar-Homberg	56 427	51 425	25 442	4 392	2 288	216	100	44	356	232	38	28	—	—	*91,1*	*7,8*	*0,6*	*0,1*
Fulda	69 963	10 073	4 886	59 484	29 052	127	63	10	251	141	16	9	12	6	*14,4*	*85,0*	*0,4*	*0,0*
Gelnhausen	54 051	32 613	16 129	20 837	10 053	52	21	23	501	315	38	30	10	7	*60,3*	*38,6*	*0,9*	*0,1*
Hanau	58 884	45 512	22 470	11 018	5 563	539	266	151	1 072	676	701	492	42	31	*77,3*	*18,7*	*1,8*	*1,2*
Herrschaft Schmalkalden	51 666	50 082	24 359	648	354	158	76	82	568	373	187	126	23	14	*96,9*	*1,3*	*1,1*	*0,4*
Schmalkalden, Stadt	10 661	9 737	4 443	362	181	48	24	6	360	230	136	87	18	12	*91,3*	*3,4*	*3,4*	*1,3*
Restkreis	41 005	40 345	19 916	286	173	110	52	76	208	143	51	39	5	2	*98,4*	*0,7*	*0,5*	*0,1*
Hersfeld	48 504	45 388	22 316	2 058	1 252	445	211	355	565	354	43	33	5	3	*93,6*	*4,2*	*1,2*	*0,1*
Hersfeld, Stadt	14 095	12 346	5 720	1 147	585	201	92	169	374	230	25	18	2	2	*87,6*	*8,1*	*2,7*	*0,2*
Restkreis	34 409	33 042	16 596	911	667	244	119	186	191	124	18	15	3	1	*96,0*	*2,6*	*0,6*	*0,1*
Hofgeismar	40 665	38 232	18 587	1 637	854	171	69	115	599	373	21	16	5	4	*94,0*	*4,0*	*1,5*	*0,1*
Hünfeld	24 884	7 433	3 653	17 204	8 624	120	53	6	117	69	7	6	3	1	*29,9*	*69,1*	*0,5*	*0,0*
Kassel	50 379	46 612	22 822	1 947	1 114	272	136	238	1 386	894	141	104	21	18	*92,5*	*3,9*	*2,8*	*0,3*
Marburg a. d. Lahn	65 435	52 246	25 309	12 524	6 172	471	206	163	179	108	14	10	1	1	*79,9*	*19,1*	*0,3*	*0,0*
Melsungen	33 997	32 689	15 985	789	526	205	83	56	289	193	21	16	4	4	*96,2*	*2,3*	*0,8*	*0,1*
Rotenburg i. Hess.-Nass.	41 863	38 797	18 996	2 392	1 528	166	89	47	390	246	110	74	8	8	*92,7*	*5,7*	*0,9*	*0,3*
Schlüchtern	31 338	21 461	10 698	9 349	4 628	112	49	32	384	242	25	19	7	7	*68,5*	*29,8*	*1,2*	*0,1*
Kreis der Twiste	17 650	15 785	7 608	990	619	86	33	42	778	641	11	8	—	—	*89,4*	*5,6*	*4,4*	*0,1*
Witzenhausen	37 262	34 895	16 987	1 635	932	231	108	138	466	299	34	28	1	—	*93,6*	*4,4*	*1,3*	*0,1*
Wolfhagen	27 084	23 274	11 075	3 482	1 683	71	25	26	249	143	8	7	—	—	*85,9*	*12,9*	*0,9*	*0,0*
Ziegenhain	40 182	38 853	18 786	829	506	247	108	103	219	138	33	25	1	1	*96,7*	*2,1*	*0,5*	*0,1*
Reg.-Bez. Kassel	**1 190 373**	**938 580**	**450 845**	**213 598**	**105 966**	**9 841**	**4 438**	**4 586**	**23 558**	**14 834**	**4 496**	**3 069**	**300**	**206**	*78,9*	*17,9*	*2,0*	*0,4*

[1]) vgl. Anm. [1]) auf Seite 19.

Noch: Übersicht 4. Die Ständige Bevölkerung[1]) der kleineren Verwaltungsbezirke und der Gemeinden mit 10 000 und mehr Einwohnern nach der Religionszugehörigkeit am 17. Mai 1939

Kleinere Verwaltungsbezirke, Gemeinden mit 10 000 und mehr Einwohnern	Ständige Bevölkerung[1]) am 17.5.1939	Von der Ständigen Bevölkerung[1]) sind													Von je 100 Personen der Ständigen Bevölkerung sind			
		Angehörige evangelischer Landes- oder Freikirchen		Angehörige der röm.-kath. Kirche		Angehörige sonstiger Religionsgesellschaften			Gottgläubige		Glaubenslose		Ohne Angabe		Angehörige evang. Landes- oder Freikirchen	Angehörige der röm.-kath. Kirche	Gottgläubige	Glaubenslose
						insgesamt		darunter Christen										
		Se.	m.	Se.	m.	Se.	m.		Se.	m.	Se.	m.	Se.	m.				
	1	2	3	4	5	6	7	8	9	10	11	12	13	14	15	16	17	18
Regierungsbezirk Wiesbaden																		
Stadtkreise:																		
Frankfurt a. M.	548 220	303 591	137 309	179 551	79 960	20 806	8 618	4 493	35 290	20 841	8 341	5 236	641	367	*55,4*	*32,7*	*6,5*	*1,5*
Wiesbaden	165 646	104 220	46 319	49 380	21 286	2 895	1 183	1 080	6 857	4 036	2 147	1 370	147	72	*62,9*	*29,8*	*4,1*	*1,3*
Landkreise:																		
Biedenkopf	39 136	37 760	18 267	420	219	496	247	437	429	248	29	14	2	2	*96,5*	*1,1*	*1,1*	*0,1*
Dillkreis	63 705	59 165	28 473	2 604	1 377	291	128	177	1 530	847	109	69	6	1	*92,9*	*4,1*	*2,4*	*0,2*
Limburg a./L.	61 610	11 400	5 388	48 911	23 422	195	88	14	970	621	49	36	85	83	*18,5*	*79,4*	*1,6*	*0,1*
Limburg a./L., Stadt	11 772	3 303	1 499	8 052	3 686	56	23	10	341	227	19	15	1	1	*28,0*	*68,4*	*2,9*	*0,2*
Restkreis	49 838	8 097	3 889	40 859	19 736	139	65	4	629	394	30	21	84	82	*16,2*	*82,0*	*1,3*	*0,0*
Main-Taunuskreis	71 235	28 890	13 779	40 123	19 194	304	128	155	1 379	859	502	337	37	25	*40,6*	*56,3*	*1,9*	*0,7*
Oberlahnkreis	41 843	31 065	15 109	10 155	5 189	208	108	21	269	183	54	38	92	18	*74,2*	*24,3*	*0,7*	*0,1*
Obertaunuskreis	53 021	27 469	12 424	22 744	10 560	491	204	273	1 822	1 096	466	324	29	16	*51,8*	*42,9*	*3,4*	*0,9*
Homburg vor der Höhe, Stadt	18 541	10 644	4 664	6 877	3 019	215	90	96	693	417	101	68	11	6	*57,4*	*37,1*	*3,7*	*0,5*
Oberursel (Taunus), Stadt	11 481	4 866	2 205	5 838	2 676	128	56	105	440	263	200	136	9	5	*42,4*	*50,9*	*3,8*	*1,7*
Restkreis	22 999	11 959	5 555	10 029	4 865	148	58	72	689	416	165	120	9	5	*52,0*	*43,6*	*3,0*	*0,7*
Oberwesterwaldkreis	56 969	28 990	14 100	27 286	13 606	172	80	79	487	290	31	21	3	3	*50,9*	*47,9*	*0,9*	*0,0*
Rheingaukreis	40 697	5 127	2 256	34 899	16 427	108	56	24	490	300	64	46	9	6	*12,6*	*85,7*	*1,2*	*0,2*
Sankt Goarshausen	47 913	23 721	11 643	23 194	11 195	193	91	98	737	487	58	44	10	5	*49,5*	*48,4*	*1,6*	*0,1*
Unterlahnkreis	47 581	36 473	17 589	9 285	4 356	178	85	57	1 570	959	47	33	28	23	*76,6*	*19,5*	*3,3*	*0,1*
Untertaunuskreis	34 860	27 582	13 605	6 050	3 024	104	46	59	1 002	648	79	50	43	14	*79,1*	*17,4*	*2,9*	*0,2*
Unterwesterwaldkreis	60 073	9 711	4 722	49 524	24 284	68	37	28	554	369	214	165	2	1	*16,2*	*82,4*	*0,9*	*0,4*
Usingen	19 023	15 284	7 559	3 516	1 823	62	31	28	111	78	34	23	16	9	*80,3*	*18,5*	*0,6*	*0,2*
Wetzlar	90 931	84 074	40 468	4 435	2 197	910	412	558	1 162	704	339	218	11	6	*92,4*	*4,9*	*1,3*	*0,4*
Wetzlar, Stadt	19 327	15 153	7 088	3 035	1 473	325	151	195	663	422	150	102	1	1	*78,4*	*15,7*	*3,4*	*0,8*
Restkreis	71 604	68 921	33 380	1 400	724	585	261	363	499	282	189	116	10	5	*96,2*	*2,0*	*0,7*	*0,3*
Reg.-Bez. Wiesbaden	**1 442 463**	**834 522**	**389 010**	**512 077**	**238 119**	**27 481**	**11 542**	**7 581**	**54 659**	**32 566**	**12 563**	**8 024**	**1 161**	**651**	*57,8*	*35,5*	*3,8*	*0,9*
Provinz Hessen-Nassau	**2 632 836**	**1 773 102**	**839 855**	**725 675**	**344 085**	**37 322**	**15 980**	**12 167**	**78 217**	**47 400**	**17 059**	**11 093**	**1 461**	**857**	*67,3*	*27,6*	*3,0*	*0,6*
11. Rheinprovinz																		
Regierungsbezirk Koblenz																		
Stadtkreis:																		
Koblenz	86 501	16 446	7 764	66 591	29 742	563	234	211	2 620	1 608	270	191	11	5	*19,0*	*77,0*	*3,0*	*0,3*
Landkreise:																		
Ahrweiler	65 449	3 202	1 405	61 638	29 306	200	86	16	369	219	37	21	3	2	*4,9*	*94,2*	*0,6*	*0,0*
Altenkirchen (Westerw.)	89 338	38 880	18 695	48 959	23 742	199	96	129	1 245	789	52	32	3	3	*43,5*	*54,8*	*1,4*	*0,1*
Birkenfeld	90 397	64 349	31 079	23 376	11 621	647	316	127	1 569	1 003	392	253	64	38	*71,2*	*25,9*	*1,7*	*0,4*
Idar-Oberstein, Stadt	24 053	19 833	9 294	2 652	1 255	401	208	62	813	501	299	189	55	29	*82,5*	*11,0*	*3,4*	*1,2*
Restkreis	66 344	44 516	21 785	20 724	10 366	246	108	65	756	502	93	64	9	9	*67,1*	*31,2*	*1,1*	*0,2*
Koblenz	58 029	4 894	2 258	51 940	24 774	527	240	77	561	378	98	75	9	7	*8,4*	*89,5*	*1,0*	*0,2*
Bendorf, Stadt	10 669	1 601	725	8 414	4 015	322	140	52	283	195	46	38	3	3	*15,0*	*78,9*	*2,7*	*0,4*
Restkreis	47 360	3 293	1 533	43 526	20 759	205	100	25	278	183	52	37	6	4	*7,0*	*91,9*	*0,6*	*0,1*
Kochem	40 921	587	280	40 001	19 506	142	61	3	165	99	22	12	4	3	*1,4*	*97,8*	*0,4*	*0,1*
Kreuznach	104 704	58 776	27 552	43 057	20 395	618	261	183	1 966	1 182	264	180	23	16	*56,1*	*41,1*	*1,9*	*0,3*
Kreuznach, Stadt	28 873	16 249	6 979	11 285	5 081	307	120	80	829	490	193	128	10	6	*56,3*	*39,1*	*2,9*	*0,7*
Restkreis	75 831	42 527	20 573	31 772	15 314	311	141	103	1 137	692	71	52	13	10	*56,1*	*41,9*	*1,5*	*0,1*
Mayen	99 121	3 162	1 551	94 945	46 900	373	179	50	545	325	88	66	8	7	*3,2*	*95,8*	*0,5*	*0,1*
Andernach, Stadt	14 151	1 843	886	11 932	5 651	92	46	34	226	134	51	38	7	6	*13,0*	*84,3*	*1,6*	*0,4*
Mayen, Stadt	15 297	534	244	14 441	6 986	103	44	8	196	114	23	18	—	—	*3,5*	*94,4*	*1,3*	*0,1*
Restkreis	69 673	785	421	68 572	34 263	178	89	8	123	77	14	10	1	1	*1,1*	*98,4*	*0,2*	*0,0*
Neuwied	109 027	39 315	18 656	67 520	32 617	489	202	179	1 368	904	322	242	13	9	*36,1*	*61,9*	*1,3*	*0,3*
Neuwied, Stadt	21 492	10 653	4 856	9 873	4 570	228	95	113	575	398	162	124	1	1	*49,6*	*46,9*	*2,7*	*0,7*
Restkreis	87 535	28 662	13 800	57 647	28 047	261	107	66	793	506	160	118	12	8	*32,7*	*65,9*	*0,9*	*0,2*
Sankt Goar	43 825	7 497	3 465	35 754	16 988	217	95	58	325	213	26	16	6	4	*17,1*	*81,6*	*0,7*	*0,1*
Simmern	36 363	20 635	10 142	15 286	7 635	98	44	7	324	192	19	15	1	1	*56,7*	*42,0*	*0,9*	*0,1*
Zell (Mosel)	32 719	10 090	4 881	22 172	10 665	108	44	65	316	202	26	21	7	6	*30,8*	*67,8*	*1,0*	*0,1*
Reg.-Bez. Koblenz	**856 394**	**267 833**	**127 728**	**571 239**	**273 891**	**4 181**	**1 858**	**1 105**	**11 373**	**7 114**	**1 616**	**1 124**	**152**	**101**	*31,3*	*66,7*	*1,3*	*0,2*
Regierungsbezirk Düsseldorf																		
Stadtkreise:																		
Düsseldorf	535 753	158 949	70 914	312 580	141 157	5 463	2 539	3 009	42 220	25 937	16 212	10 460	329	190	*29,7*	*58,3*	*7,9*	*3,0*
Duisburg	433 530	166 783	78 075	216 757	103 177	6 802	3 209	5 303	33 615	20 722	9 506	6 391	67	42	*38,5*	*50,0*	*7,8*	*2,2*
Essen	664 523	258 604	122 016	355 687	168 468	8 477	3 973	6 221	34 157	21 592	7 455	4 986	143	92	*38,9*	*53,5*	*5,2*	*1,1*
Krefeld	170 205	33 228	14 877	126 955	57 242	1 570	664	686	6 943	4 513	1 486	1 052	23	17	*19,5*	*74,6*	*4,1*	*0,9*

[1]) vgl. Anm. [1]) auf Seite 19.

Noch: Übersicht 4. Die Ständige Bevölkerung[1]) der kleineren Verwaltungsbezirke und der Gemeinden mit 10 000 und mehr Einwohnern nach der Religionszugehörigkeit am 17. Mai 1939

Kleinere Verwaltungsbezirke, Gemeinden mit 10 000 und mehr Einwohnern	Ständige Bevölkerung[1]) am 17.5.1939	Von der Ständigen Bevölkerung[1]) sind													Von je 100 Personen der Ständigen Bevölkerung sind			
		Angehörige evangelischer Landes- oder Freikirchen		Angehörige der röm.-kath. Kirche		Angehörige sonstiger Religionsgesellschaften			Gottgläubige		Glaubenslose		Ohne Angabe		Angehörige evang. Landes- oder Freikirchen	Angehörige der röm.-kath. Kirche	Gottgläubige	Glaubenslose
						insgesamt		darunter Christen										
		Se.	m.	Se.	m.	Se.	m.		Se.	m.	Se.	m.	Se.	m.				
	1	2	3	4	5	6	7	8	9	10	11	12	13	14	15	16	17	18
Noch: Reg.-Bez. Düsseldorf																		
Stadtkreise:																		
Mülheim a. d. Ruhr	136 828	74 926	34 697	48 870	22 885	1 438	710	815	9 598	6 053	1 961	1 369	35	19	*54,8*	*35,7*	*7,0*	*1,5*
München Gladbach	128 329	13 982	6 612	110 690	51 287	567	251	172	2 709	1 806	351	246	30	16	*10,9*	*86,3*	*2,1*	*0,3*
Neuß	59 649	5 783	2 791	51 616	23 865	222	110	93	1 713	1 179	310	226	5	5	*9,7*	*86,5*	*2,9*	*0,5*
Oberhausen	191 829	66 413	31 800	114 033	54 992	2 246	1 078	1 866	7 520	4 989	1 583	1 142	34	24	*34,6*	*59,5*	*3,9*	*0,8*
Remscheid	103 912	72 953	33 552	18 701	9 013	590	281	340	8 033	4 850	3 559	2 293	76	56	*70,2*	*18,0*	*7,7*	*3,4*
Rheydt	77 339	24 592	11 171	50 594	23 252	309	113	73	1 584	1 024	256	189	4	4	*31,8*	*65,4*	*2,1*	*0,3*
Solingen	140 453	87 359	39 693	30 037	13 694	553	277	323	14 834	8 729	7 596	4 530	74	46	*62,2*	*21,4*	*10,6*	*5,4*
Viersen	34 025	3 029	1 340	30 386	13 795	60	24	11	421	286	127	89	2	2	*8,9*	*89,3*	*1,2*	*0,4*
Wuppertal	399 718	269 291	118 340	81 735	35 745	3 722	1 607	2 287	35 127	21 071	9 587	6 084	256	143	*67,4*	*20,4*	*8,8*	*2,4*
Landkreise:																		
Dinslaken	65 315	31 814	15 559	26 979	13 328	1 113	532	1 039	4 471	2 788	933	618	5	4	*48,7*	*41,3*	*6,9*	*1,4*
Dinslaken, Stadt	26 734	13 641	6 659	10 466	5 149	487	238	433	1 713	1 048	425	285	2	1	*51,0*	*39,2*	*6,4*	*1,6*
Voerde(Niederrhein),Gem.	10 045	5 616	2 703	3 559	1 772	69	36	68	729	452	72	47	—	—	*55,9*	*35,4*	*7,3*	*0,7*
Walsum, Gem.	23 003	7 744	3 773	12 475	6 154	541	247	522	1 813	1 150	427	279	3	3	*33,7*	*54,2*	*7,9*	*1,9*
Restkreis	5 533	4 813	2 424	479	253	16	11	16	216	138	9	7	—	—	*87,0*	*8,6*	*3,9*	*0,2*
Düsseldorf-Mettmann	183 836	91 250	42 702	78 267	37 560	1 540	707	1 301	8 864	5 681	3 812	2 581	103	68	*49,6*	*42,6*	*4,8*	*2,1*
Haan, Stadt	11 512	6 692	3 166	3 795	1 744	84	38	79	610	375	328	213	3	—	*58,1*	*33,0*	*5,3*	*2,9*
Hilden, Stadt	21 861	8 430	3 944	11 673	5 586	117	57	91	895	573	723	466	23	14	*38,6*	*53,4*	*4,1*	*3,3*
Kettwig, Stadt	11 298	6 300	2 808	4 251	1 979	174	80	117	443	282	129	92	1	1	*55,8*	*37,6*	*3,9*	*1,2*
Langenberg, Stadt	10 749	8 262	3 804	1 995	895	83	37	76	279	186	121	83	9	5	*76,9*	*18,5*	*2,6*	*1,1*
Mettmann, Stadt	13 811	7 316	3 487	5 416	2 628	129	55	101	811	492	130	99	9	7	*53,0*	*39,2*	*5,9*	*0,9*
Neviges, Stadt	11 665	7 111	3 403	3 762	1 751	65	29	57	439	280	286	185	2	1	*61,0*	*32,2*	*3,8*	*2,4*
Ratingen, Stadt	20 224	4 990	2 303	13 983	6 537	102	53	81	738	497	392	274	19	18	*24,7*	*69,1*	*3,7*	*1,9*
Velbert, Stadt	31 903	19 393	8 974	8 369	3 855	426	187	398	2 624	1 672	1 073	712	18	11	*60,8*	*26,2*	*8,2*	*3,4*
Wülfrath, Stadt	12 886	7 391	3 449	4 780	2 559	94	44	91	429	291	189	140	3	1	*57,4*	*37,1*	*3,3*	*1,5*
Restkreis	37 927	15 365	7 364	20 243	10 026	266	127	210	1 596	1 033	441	317	16	10	*40,5*	*53,4*	*4,2*	*1,2*
Geldern	60 371	3 357	1 640	56 296	27 289	157	81	102	530	334	29	24	2	2	*5,6*	*93,3*	*0,9*	*0,0*
Grevenbroich-Neuß	110 494	9 657	4 716	99 340	48 954	325	141	72	998	674	166	121	8	5	*8,7*	*89,9*	*0,9*	*0,2*
Grevenbroich, Stadt	12 376	956	454	11 257	5 562	34	15	16	106	75	22	19	1	1	*7,7*	*91,0*	*0,8*	*0,2*
Restkreis	98 118	8 701	4 262	88 083	43 392	291	126	56	892	599	144	102	7	4	*8,9*	*89,8*	*0,9*	*0,1*
Kempen-Krefeld	144 901	8 001	4 051	134 579	63 951	477	224	116	1 570	1 114	253	199	21	13	*5,5*	*92,9*	*1,1*	*0,2*
Dülken, Stadt	16 207	1 207	562	14 752	6 740	45	19	10	151	104	52	42	—	—	*7,5*	*91,0*	*0,9*	*0,3*
Süchteln, Stadt	11 350	1 121	567	10 064	4 625	49	24	18	75	56	35	27	6	1	*9,9*	*88,7*	*0,7*	*0,3*
Restkreis	117 344	5 673	2 922	109 763	52 586	383	181	88	1 344	954	166	130	15	12	*4,8*	*93,5*	*1,2*	*0,2*
Kleve	87 462	9 801	4 745	76 106	36 707	350	176	192	1 090	711	104	78	11	6	*11,2*	*87,0*	*1,3*	*0,1*
Goch, Stadt	13 481	1 256	606	12 016	5 710	26	11	—	179	114	4	4	—	—	*9,3*	*89,2*	*1,3*	*0,0*
Kleve, Stadt	21 784	2 603	1 186	18 461	8 399	186	96	130	483	304	43	30	8	5	*12,0*	*84,7*	*2,2*	*0,2*
Restkreis	52 197	5 942	2 953	45 629	22 598	138	69	62	428	293	57	44	3	1	*11,4*	*87,4*	*0,8*	*0,1*
Moers	191 291	84 588	40 843	93 463	46 163	1 831	890	1 420	7 991	5 028	3 390	2 242	28	18	*44,2*	*48,9*	*4,2*	*1,8*
Homberg (Niederrhein), Stadt	26 738	13 616	6 487	10 569	5 052	307	145	247	1 610	1 047	629	403	7	6	*50,9*	*39,5*	*6,0*	*2,4*
Kamp-Lintfort, Gem.	22 639	8 508	4 232	12 680	6 426	264	128	247	812	520	371	256	4	4	*37,6*	*56,0*	*3,6*	*1,6*
Moers, Stadt	29 646	16 149	7 583	10 466	5 164	306	147	174	2 071	1 288	648	422	6	3	*54,5*	*35,3*	*7,0*	*2,2*
Neukirchen, Gem.	10 392	7 407	3 487	2 373	1 260	153	71	140	279	160	179	125	1	1	*71,3*	*22,8*	*2,7*	*1,7*
Repelen-Baerl, Gem.	15 392	9 010	4 416	4 933	2 495	118	59	104	722	450	605	372	4	2	*58,5*	*32,1*	*4,7*	*3,9*
Rheinhausen, Stadt	40 864	20 383	9 932	17 086	8 539	573	282	449	1 929	1 190	888	616	5	1	*49,9*	*41,8*	*4,7*	*2,2*
Restkreis	45 620	9 515	4 706	35 356	17 227	110	58	59	568	373	70	48	1	1	*20,9*	*77,5*	*1,2*	*0,2*
Rees	83 782	25 025	11 843	54 769	26 098	332	131	190	3 503	2 155	147	109	6	5	*29,8*	*65,4*	*4,2*	*0,3*
Emmerich, Stadt	16 381	2 692	1 277	12 979	6 006	102	44	66	562	370	46	32	—	—	*16,5*	*79,2*	*3,4*	*0,4*
Wesel, Stadt	24 472	9 393	4 192	13 094	5 881	153	53	94	1 746	1 069	82	60	4	3	*38,4*	*53,5*	*7,1*	*0,0*
Restkreis	42 929	12 940	6 374	28 696	14 211	77	34	30	1 195	716	19	17	2	2	*30,1*	*66,9*	*2,8*	*1,7*
Rhein-Wupper-Kreis	161 448	72 113	33 905	76 012	36 186	837	386	651	9 649	5 912	2 748	1 741	89	57	*44,7*	*47,1*	*6,0*	
Langenfeld (Rheinland), Gem.	17 463	4 651	2 194	11 319	5 362	90	43	25	1 104	653	286	182	13	5	*26,6*	*64,8*	*6,3*	*1,7*
Leverkusen, Stadt	49 927	14 788	7 034	30 448	14 497	215	102	187	3 444	2 137	994	656	38	25	*29,6*	*61,0*	*6,9*	*2,0*
Opladen, Stadt	19 778	5 940	2 764	12 138	5 692	117	50	103	1 445	910	134	96	4	2	*30,0*	*61,4*	*7,3*	*0,7*
Radevormwald, Stadt	13 651	10 213	4 784	2 824	1 300	151	75	144	282	186	178	125	3	2	*74,8*	*20,7*	*2,1*	*1,3*
Wermelskirchen, Stadt	16 396	12 078	5 553	2 251	1 056	48	22	45	1 410	827	595	343	14	8	*73,7*	*13,7*	*8,6*	*3,6*
Restkreis	44 233	24 443	11 576	17 032	8 279	216	94	147	1 964	1 199	561	339	17	15	*55,3*	*38,5*	*4,4*	*1,3*
Reg.-Bez. Düsseldorf	**4 164 993**	**1 571 498**	**725 882**	**2 244 452**	**1 054 808**	**38 981**	**18 104**	**26 282**	**237 140**	**147 148**	**71 571**	**46 770**	**1 351**	**834**	*37,7*	*53,9*	*5,7*	*1,7*
Regierungsbezirk Köln																		
Stadtkreise:																		
Bonn	98 702	18 173	8 256	76 198	33 694	994	446	459	2 920	1 814	377	258	40	23	*18,4*	*77,2*	*3,0*	*0,4*
Köln	768 352	142 235	65 314	557 676	250 362	13 578	5 920	5 275	45 550	28 936	8 940	5 957	373	237	*18,5*	*72,6*	*5,9*	*1,2*
Landkreise:																		
Bergheim (Erft)	69 448	2 857	1 493	65 667	32 362	292	131	121	550	390	80	60	2	2	*4,1*	*94,6*	*0,8*	*0,1*
Bonn	109 204	10 555	4 778	96 277	45 876	541	241	167	1 612	973	199	146	20	8	*9,7*	*88,1*	*1,5*	*0,2*
Beuel, Gem.	20 922	2 208	1 029	18 106	8 347	165	67	90	378	251	55	43	10	5	*10,6*	*86,5*	*1,8*	*0,3*
Godesberg, Stadt	30 347	6 630	2 727	22 566	10 077	128	46	46	908	499	107	72	8	2	*21,8*	*74,4*	*3,0*	*0,4*
Restkreis	57 935	1 717	1 022	55 605	27 452	248	128	31	326	223	37	31	2	1	*3,0*	*96,0*	*0,6*	*0,1*

[1]) vgl. Anm. [1]) auf Seite 19.

Noch: Übersicht 4. Die Ständige Bevölkerung[1]) der kleineren Verwaltungsbezirke und der Gemeinden mit 10 000 und mehr Einwohnern nach der Religionszugehörigkeit am 17. Mai 1939

Kleinere Verwaltungsbezirke, Gemeinden mit 10 000 und mehr Einwohnern	Ständige Bevölkerung[1]) am 17.5.1939	Von der Ständigen Bevölkerung[1]) sind												Von je 100 Personen der Ständigen Bevölkerung sind			
		Angehörige evangelischer Landes- oder Freikirchen		Angehörige der röm.-kath. Kirche		Angehörige sonstiger Religionsgesellschaften			Gottgläubige		Glaubenslose		Ohne Angabe		Angehörige evang. Landes- oder Freikirchen	Angehörige der röm.-kath. Kirche	Gottgläubige	Glaubenslose
						insgesamt		darunter Christen										
		Se.	m.	Se.	m.	Se.	m.		Se.	m.	Se.	m.	Se.	m.				
	1	2	3	4	5	6	7	8	9	10	11	12	13	14	15	16	17	18
Noch: Reg.-Bez. Köln																		
Landkreise:																		
Euskirchen	75 877	2 745	1 463	71 893	34 923	478	213	76	694	470	57	44	10	6	*3,6*	*94,8*	*0,9*	*0,1*
Euskirchen, Stadt	16 254	1 190	650	14 470	6 839	184	81	60	379	247	31	21	—	—	*7,3*	*89,0*	*2,3*	*0,2*
Restkreis	59 623	1 555	813	57 423	28 084	294	132	16	315	223	26	23	10	6	*2,6*	*96,3*	*0,5*	*0,1*
Köln	114 766	11 492	5 954	100 170	48 684	444	220	325	2 056	1 410	581	431	23	15	*10,0*	*87,3*	*1,8*	*0,5*
Brühl, Stadt	23 966	2 588	1264	20 787	10 078	114	54	74	354	255	118	86	5	3	*10,8*	*86,7*	*1,5*	*0,5*
Frechen, Gem.	15 837	1 418	759	14 121	6 903	81	40	73	183	128	33	26	1	1	*8,9*	*89,2*	*1,2*	*0,2*
Hürth, Gem.	30 058	2 724	1 419	26 303	12 906	132	67	105	636	431	256	194	7	6	*9,1*	*87,5*	*2,1*	*0,9*
Lövenich, Gem.	10 230	1 329	658	8 613	3 878	24	12	12	224	155	38	27	2	1	*13,0*	*84,2*	*2,2*	*0,4*
Rondorf, Gem.	15 531	1 926	905	13 001	6 210	48	25	31	448	281	101	70	7	3	*12,4*	*83,7*	*2,9*	*0,7*
Restkreis	19 144	1 507	949	17 345	8 709	45	22	30	211	160	35	28	1	1	*7,9*	*90,6*	*1,1*	*0,2*
Oberbergischer Kreis	83 552	60 393	28 230	20 905	10 281	426	187	371	1 559	996	252	177	17	9	*72,3*	*25,0*	*1,9*	*0,3*
Gummersbach, Stadt	20 982	15 213	6 936	4 730	2 265	234	100	220	651	411	146	105	8	4	*72,5*	*22,6*	*3,1*	*0,7*
Restkreis	62 570	45 180	21 294	16 175	8 016	192	87	151	908	585	106	72	9	5	*72,2*	*25,8*	*1,5*	*0,2*
Rheinisch-Bergischer Kreis	108 819	13 378	6 538	92 103	44 535	292	147	239	2 641	1 739	391	274	14	8	*12,3*	*84,6*	*2,4*	*0,4*
Bensberg, Gem.	15 667	1 558	778	13 380	6 399	43	21	33	621	421	62	37	3	2	*9,9*	*85,4*	*4,0*	*0,4*
Bergisch Gladbach, Stadt	22 286	2 644	1 221	18 720	8 833	39	21	35	762	477	121	86	—	—	*11,9*	*84,0*	*3,4*	*0,5*
Porz, Gem.	23 112	2 648	1 438	19 531	9 602	172	86	138	640	445	117	87	4	3	*11,5*	*84,5*	*2,8*	*0,5*
Restkreis	47 754	6 528	3 101	40 472	19 701	38	19	33	618	396	91	64	7	3	*13,7*	*84,7*	*1,3*	*0,2*
Siegkreis	153 141	23 678	11 198	126 723	60 984	618	282	249	1 736	1 156	367	284	19	11	*15,5*	*82,8*	*1,1*	*0,2*
Siegburg, Stadt	21 288	3 382	1 622	17 288	8 192	151	65	22	330	242	136	117	1	—	*15,9*	*81,2*	*1,6*	*0,6*
Sieglar, Gem.	12 711	760	382	11 729	5 716	49	24	34	143	93	29	22	1	1	*6,0*	*92,3*	*1,1*	*0,2*
Troisdorf, Gem.	11 180	2 065	954	8 833	4 171	63	27	41	181	125	32	24	6	4	*18,5*	*79,0*	*1,6*	*0,3*
Restkreis	107 962	17 471	8 240	88 873	42 905	355	166	152	1 082	696	170	121	11	6	*16,2*	*82,3*	*1,0*	*0,2*
Reg.-Bez. Köln	**1 581 861**	**285 506**	**133 224**	**1 207 612**	**561 701**	**17 663**	**7 787**	**7 282**	**59 318**	**37 884**	**11 244**	**7 631**	**518**	**319**	*18,1*	*76,3*	*3,8*	*0,7*
Regierungsbezirk Trier																		
Stadtkreis:																		
Trier	81 808	8 511	4 623	70 000	32 060	967	458	589	2 162	1 443	140	103	28	21	*10,4*	*85,6*	*2,6*	*1,2*
Landkreise:																		
Bernkastel	51 353	13 734	6 671	37 190	18 113	131	52	20	276	170	18	13	4	4	*26,8*	*72,4*	*0,5*	*0,0*
Bitburg	52 485	1 610	1 133	50 393	25 189	87	46	23	344	264	41	34	10	7	*3,1*	*96,0*	*0,6*	*0,1*
Daun	35 802	711	413	34 852	17 445	51	33	2	176	113	12	9	—	—	*2,0*	*97,4*	*0,5*	*0,0*
Merzig-Wadern (Rest)	25 442	267	145	25 098	12 258	27	13	26	44	36	3	1	3	2	*1,1*	*98,6*	*0,2*	*0,0*
Prüm	40 598	1 573	1 115	38 522	19 661	10	8	6	401	307	66	59	26	21	*3,9*	*94,9*	*1,0*	*0,1*
Saarburg	39 318	1 038	582	37 898	18 502	91	50	8	284	202	7	6	—	—	*2,7*	*96,4*	*0,7*	*0,0*
Trier	95 982	2 486	1 326	92 543	45 178	246	108	98	660	484	37	31	10	6	*2,6*	*96,4*	*0,7*	*0,0*
Wittlich	47 988	1 216	869	46 423	23 285	108	63	17	231	161	7	6	3	2	*2,5*	*96,8*	*0,5*	*0,0*
Reg.-Bez. Trier	**470 776**	**31 146**	**16 877**	**432 919**	**211 691**	**1 718**	**831**	**789**	**4 578**	**3 180**	**331**	**262**	**84**	**63**	*6,6*	*91,9*	*1,0*	*0,1*
Regierungsbezirk Aachen																		
Stadtkreis:																		
Aachen	159 631	13 466	6 393	138 327	61 809	1 470	651	607	5 774	3 736	577	429	17	12	*8,4*	*86,7*	*3,6*	*0,4*
Landkreise:																		
Aachen	195 251	11 803	6 048	177 486	86 251	1 192	597	1 012	3 893	2 667	846	630	31	22	*6,1*	*90,9*	*2,0*	*0,4*
Alsdorf, Gem.	18 715	1 856	930	15 500	7 691	249	123	240	891	574	213	159	6	5	*9,9*	*82,8*	*4,8*	*1,2*
Eschweiler, Stadt	32 404	1 978	1 022	29 740	14 365	171	73	119	386	266	120	98	9	6	*6,1*	*91,8*	*1,2*	*0,4*
Höngen, Gem.	10 097	694	366	8 973	4 415	60	32	43	336	237	34	24	—	—	*6,9*	*88,9*	*3,3*	*0,3*
Kohlscheid, Gem.	12 189	878	460	10 967	5 299	62	31	62	224	167	57	40	1	1	*7,2*	*90,0*	*1,8*	*0,5*
Stolberg, Rhl., Stadt	29 511	1 575	764	27 297	12 966	141	71	118	411	295	83	60	4	3	*5,3*	*92,5*	*1,4*	*0,3*
Würselen, Stadt	15 348	470	256	14 559	7 054	57	26	46	229	155	32	27	1	1	*3,1*	*94,8*	*1,5*	*0,2*
Restkreis	76 987	4 352	2 250	70 450	34 461	452	241	384	1 416	973	307	222	10	6	*5,7*	*91,5*	*1,8*	*0,4*
Düren	119 760	6 467	3 263	111 272	53 135	642	288	216	1 198	831	165	119	16	12	*5,4*	*92,9*	*1,0*	*0,2*
Düren, Stadt	44 021	4 714	2 326	38 027	17 466	353	173	140	809	562	107	77	11	7	*10,7*	*86,4*	*1,8*	*0,3*
Restkreis	75 739	1 753	937	73 245	35 669	289	115	76	389	269	58	42	5	5	*2,3*	*96,7*	*0,5*	*0,1*
Erkelenz	57 110	5 950	2 908	49 978	24 110	220	111	167	815	575	138	100	9	6	*10,4*	*87,5*	*1,4*	*0,3*
Hückelhoven, Gem.	13 797	3 230	1 579	9 965	4 921	122	65	114	355	255	120	85	5	5	*23,4*	*72,2*	*2,6*	*0,9*
Restkreis	43 313	2 720	1 329	40 013	19 189	98	46	53	460	320	18	15	4	1	*6,3*	*92,4*	*1,1*	*0,0*
Geilenkirchen-Heinsberg	92 845	5 873	2 965	84 682	41 362	548	278	435	1 360	883	374	265	8	6	*6,3*	*91,2*	*1,5*	*0,4*
Übach-Palenberg, Gem.	15 409	2 465	1 252	11 923	5 902	241	127	237	501	311	276	193	3	2	*16,0*	*77,4*	*3,2*	*1,8*
Restkreis	77 436	3 408	1 713	72 759	35 460	307	151	198	859	572	98	72	5	4	*4,4*	*94,0*	*1,1*	*0,1*
Jülich	51 974	1 824	933	49 610	24 575	172	78	26	333	226	35	24	—	—	*3,5*	*95,5*	*0,6*	*0,1*
Jülich, Stadt	11 573	1 059	535	10 225	4 809	80	34	20	194	138	15	11	—	—	*9,1*	*88,4*	*1,7*	*0,1*
Restkreis	40 401	765	398	39 385	19 766	92	44	6	139	88	20	13	—	—	*1,9*	*97,5*	*0,3*	*0,1*
Monschau	22 860	1 146	588	21 167	10 280	3	1	1	529	344	12	9	3	3	*5,0*	*92,6*	*2,3*	*0,1*
Schleiden	54 340	2 785	1 502	49 967	25 265	84	39	12	1 464	1 067	36	28	4	4	*5,1*	*91,9*	*2,7*	*0,1*
Reg.-Bez. Aachen	**753 771**	**49 314**	**24 600**	**682 489**	**326 787**	**4 331**	**2 043**	**2 476**	**15 366**	**10 329**	**2 183**	**1 604**	**88**	**65**	*6,5*	*90,6*	*2,0*	*0,3*
Rheinprovinz	**7 827 795**	**2 205 297**	**1 028 311**	**5 138 711**	**2 428 878**	**66 874**	**30 623**	**37 934**	**327 775**	**205 655**	**86 945**	**57 391**	**2 193**	**1 382**	*28,2*	*65,6*	*4,2*	*1,1*

[1]) vgl. Anm. [1]) auf Seite 19.

Noch: Übersicht 4. Die Ständige Bevölkerung[1]) der kleineren Verwaltungsbezirke und der Gemeinden mit 10 000 und mehr Einwohnern nach der Religionszugehörigkeit am 17. Mai 1939

Kleinere Verwaltungsbezirke, Gemeinden mit 10 000 und mehr Einwohnern	Ständige Bevölkerung[1]) am 17.5.1939	Von der Ständigen Bevölkerung[1]) sind													Von je 100 Personen der Ständigen Bevölkerung sind			
		Angehörige evangelischer Landes- oder Freikirchen		Angehörige der röm.-kath. Kirche		Angehörige sonstiger Religionsgesellschaften			Gottgläubige		Glaubenslose		Ohne Angabe		Angehörige evang. Landes- oder Freikirchen	Angehörige der röm.-kath. Kirche	Gottgläubige	Glaubenslose
						insgesamt		darunter Christen										
		Se.	m.	Se.	m.	Se.	m.		Se.	m.	Se.	m.	Se.	m.				
	1	2	3	4	5	6	7	8	9	10	11	12	13	14	15	16	17	18
12. Hohenzollerische Lande zugleich Reg.-Bez. Sigmaringen																		
Landkreise:																		
Hechingen	37 735	2 193	1 052	35 227	16 657	212	93	27	88	58	13	9	2	2	5,8	93,4	0,2	0,0
Sigmaringen	35 434	1 946	911	33 320	15 863	17	10	10	132	77	16	13	3	2	5,5	94,0	0,4	0,0
Hohenzollerische Lande	**73 169**	**4 139**	**1 963**	**68 547**	**32 520**	**229**	**103**	**37**	**220**	**135**	**29**	**22**	**5**	**4**	**5,7**	**93,7**	**0,3**	**0,0**
Preußen[2]) [3])	40 941 557	25 332 627	11 969 514	12 990 422	6 214 743	412 449	186 812	201 551	1 561 011	942 604	628 548	390 983	16 500	10 357	61,9	31,7	3,8	1,5
II. Bayern																		
Regierungsbezirk Oberbayern																		
Stadtkreise:																		
Ingolstadt	31 370	3 875	1 995	27 153	12 880	63	30	52	222	138	54	42	3	2	12,3	86,6	0,7	0,2
München	815 212	126 033	59 883	646 349	288 379	10 087	4 650	3 598	23 625	14 822	8 800	5 863	318	194	15,5	79,3	2,9	1,1
Rosenheim	20 692	1 430	720	18 742	8 519	66	32	45	390	244	55	41	9	1	6,9	90,6	1,9	0,3
Kreisunm. Städte:																		
Freising	18 518	1 016	588	17 279	8 454	47	19	38	157	118	19	15	—	—	5,5	93,3	0,8	0,1
Landsberg	8 705	817	521	7 756	3 965	24	14	14	103	63	5	5	—	—	9,4	89,1	1,2	0,0
Reichenhall	9 639	1 266	559	8 157	3 582	33	16	19	143	78	38	23	2	2	13,1	84,6	1,5	0,4
Traunstein	10 962	927	432	9 798	4 412	21	13	12	188	117	27	17	1	1	8,5	89,4	1,7	0,2
Landkreise:																		
Aibling	29 901	1 288	679	28 196	13 758	48	26	34	308	188	61	45	—	—	4,3	94,3	1,0	0,2
Aichach	29 730	604	135	29 047	13 520	11	2	1	58	34	9	1	1	1	2,0	97,7	0,2	0,0
Altötting	49 062	1 173	580	47 516	22 611	41	19	35	277	185	55	46	—	—	2,4	96,8	0,6	0,1
Berchtesgaden	27 015	1 945	929	24 395	12 785	95	71	51	500	322	70	55	10	8	7,2	90,3	1,8	0,3
Dachau	40 585	2 015	1 341	36 096	18 422	250	230	61	2 070	1 733	145	127	9	6	5,0	88,9	5,1	0,4
Dachau, Stadt	17 472	1 576	1 110	13 559	7 342	204	195	18	1 993	1 689	134	117	6	5	9,0	77,6	11,4	0,8
Restkreis	23 113	439	231	22 537	11 080	46	35	43	77	44	11	10	3	1	1,9	97,5	0,3	0,1
Ebersberg	30 652	749	362	29 644	14 598	41	21	26	202	128	16	13	—	—	2,4	96,7	0,7	0,1
Erding	48 286	1 015	628	47 029	23 159	30	15	26	189	161	21	14	2	1	2,1	97,4	0,4	0,0
Freising	34 761	781	403	33 916	16 811	23	12	20	32	21	9	8	—	—	2,2	97,6	0,1	0,0
Friedberg	23 341	693	342	22 528	10 847	16	8	16	71	47	30	23	3	2	3,0	96,5	0,3	0,1
Fürstenfeldbruck	42 807	3 166	1 786	38 723	19 160	218	164	148	602	401	97	54	1	—	7,4	90,5	1,4	0,2
Garmisch-Partenkirchen	36 353	4 152	1 750	31 718	15 305	41	20	23	383	216	54	30	5	3	11,4	87,3	1,1	0,1
Garmisch-Partenkirchen, Gem.	16 231	2 614	1 065	13 313	5 977	29	15	15	230	125	43	25	2	1	16,1	82,0	1,4	0,3
Restkreis	20 122	1 538	685	18 405	9 328	12	5	8	153	91	11	5	3	2	7,6	91,5	0,8	0,0
Ingolstadt	31 633	1 711	937	29 816	14 904	24	15	20	75	53	6	6	1	1	5,4	94,3	0,2	0,0
Landsberg	27 807	1 301	757	26 276	12 934	50	23	23	163	99	15	9	2	—	4,7	94,5	0,6	0,0
Laufen	37 991	827	387	36 892	17 720	22	14	18	217	128	30	10	3	1	2,2	97,1	0,6	0,1
Miesbach	47 145	2 724	1 112	43 527	21 024	61	35	33	648	385	169	120	16	11	5,8	92,3	1,4	0,4
Mühldorf	43 469	714	426	42 382	20 838	19	11	13	296	187	39	32	19	11	1,6	97,5	0,7	0,1
München	61 859	7 803	3 911	51 807	25 687	336	189	163	1 586	954	310	215	17	17	12,6	83,8	2,6	0,5
Pfaffenhofen a. d. Ilm	39 079	523	291	38 441	19 103	2	1	1	98	65	14	10	1	1	1,3	98,4	0,3	0,0
Rosenheim	54 835	2 399	1 155	51 716	25 158	110	64	72	534	325	71	41	5	3	4,4	94,3	1,0	0,1
Schongau	24 670	611	390	23 909	12 359	13	9	9	100	70	33	29	4	3	2,5	96,9	0,4	0,1
Schrobenhausen	22 616	519	273	22 074	10 494	2	1	1	13	10	4	4	4	2	2,3	97,6	0,1	0,0
Starnberg	34 791	5 267	2 634	28 237	13 428	120	54	63	1 001	578	158	97	8	4	15,1	81,2	2,9	0,5
Tölz	25 381	1 512	651	23 075	11 029	45	21	38	708	552	39	21	2	1	6,0	90,9	2,8	0,1
Traunstein	51 541	1 372	607	49 749	24 047	43	23	23	312	182	59	34	6	3	2,7	96,5	0,6	0,1
Wasserburg a. Inn	39 151	562	310	38 429	18 841	21	8	17	96	63	43	23	—	—	1,4	98,2	0,2	0,1
Weilheim	43 959	2 395	1 179	40 868	19 906	117	55	89	363	237	200	137	16	10	5,4	93,0	0,8	0,5
Wolfratshausen	23 116	1 368	567	21 458	11 148	67	30	43	187	103	32	24	4	4	5,9	92,8	0,8	0,2
Reg.-Bez. Oberbayern	1 916 634	184 553	89 220	1 672 698	789 787	12 207	5 915	4 845	35 917	23 007	10 787	7 234	472	293	9,6	87,3	1,9	0,6
Regierungsbezirk Niederbayern und Oberpfalz																		
Stadtkreise:																		
Amberg	28 864	4 847	2 935	23 562	11 268	70	40	29	237	180	141	135	7	4	16,8	81,6	0,8	0,5
Landshut	31 573	1 693	844	29 379	12 827	153	73	133	296	189	43	32	9	8	5,4	93,1	0,9	0,1
Passau	24 430	1 439	727	22 641	10 255	145	67	136	161	104	40	30	4	3	5,9	92,7	0,6	0,2
Regensburg	90 651	8 685	4 366	80 383	37 525	539	254	255	848	580	175	124	21	15	9,6	88,7	0,9	0,2
Straubing	27 775	1 738	1 210	25 690	12 726	76	42	5	198	129	69	66	4	4	6,3	92,5	0,7	0,2
Weiden	27 864	4 384	2 099	22 911	10 690	74	31	11	460	308	31	21	4	3	15,7	82,2	1,7	0,1

[1]) bis [3]) vgl. Anm. [1]) bis [3]) auf Seite 19.

Noch: Übersicht 4. Die Ständige Bevölkerung[1]) der kleineren Verwaltungsbezirke und der Gemeinden mit 10 000 und mehr Einwohnern nach der Religionszugehörigkeit am 17. Mai 1939

Kleinere Verwaltungsbezirke, Gemeinden mit 10 000 und mehr Einwohnern	Ständige Bevölkerung[1]) am 17.5.1939	Von der Ständigen Bevölkerung[1]) sind													Von je 100 Personen der Ständigen Bevölkerung sind			
		Angehörige evangelischer Landes- oder Freikirchen		Angehörige der röm.-kath. Kirche		Angehörige sonstiger Religionsgesellschaften			Gottgläubige		Glaubenslose		Ohne Angabe		Angehörige evang. Landes- oder Freikirchen	Angehörige der röm.-kath. Kirche	Gottgläubige	Glaubenslose
						insgesamt		darunter Christen										
		Se.	m.	Se.	m.	Se.	m.		Se.	m.	Se.	m.	Se.	m.				
	1	2	3	4	5	6	7	8	9	10	11	12	13	14	15	16	17	18
Noch: Reg.-Bez. Niederbayern und Oberpfalz																		
Kreisunm. Städte:																		
Deggendorf	11 155	610	349	10 446	4 730	10	5	—	78	48	11	10	—	—	*5,5*	*93,6*	*0,7*	*0,1*
Neumarkt i. d. OPf.	10 356	1 105	553	9 018	4 099	26	13	1	203	141	4	3	—	—	*10,7*	*87,1*	*2,0*	*0,0*
Schwandorf i. Bay.	10 459	584	290	9 803	4 657	21	13	4	44	32	6	5	1	1	*5,6*	*93,7*	*0,4*	*0,1*
Landkreise:																		
Amberg	32 762	1 404	734	31 273	15 068	10	4	5	65	38	3	3	7	4	*4,3*	*95,5*	*0,2*	*0,0*
Beilngries	13 836	692	339	13 115	6 195	1	—	1	28	18	—	—	—	—	*5,0*	*94,8*	*0,2*	—
Bergreichenstein	18 864	180	103	18 654	9 202	11	4	5	12	6	7	5	—	—	*0,9*	*98,9*	*0,1*	*0,0*
Bogen	31 386	120	65	31 206	14 947	1	1	—	48	29	10	7	1	1	*0,4*	*99,4*	*0,2*	*0,0*
Burglengenfeld	30 654	738	381	29 796	14 552	13	6	8	73	52	30	24	4	3	*2,4*	*97,2*	*0,2*	*0,1*
Cham	30 911	491	237	30 342	14 694	8	5	2	67	40	3	2	—	—	*1,6*	*98,2*	*0,2*	*0,0*
Deggendorf	42 804	495	279	42 235	20 687	14	6	11	47	35	8	5	5	2	*1,2*	*98,7*	*0,1*	*0,0*
Dingolfing	24 487	251	130	24 183	11 341	6	2	1	38	24	7	6	2	1	*1,0*	*98,8*	*0,2*	*0,0*
Eggenfelden	41 296	359	194	40 874	19 589	21	11	11	38	27	4	3	—	—	*0,9*	*99,0*	*0,1*	*0,0*
Eschenbach i. d. OPf.	24 991	2 292	1 247	22 634	11 010	10	2	4	45	30	8	4	2	2	*9,2*	*90,6*	*0,2*	*0,0*
Grafenau	22 964	241	107	22 657	11 109	5	2	2	52	31	9	5	—	—	*1,1*	*98,7*	*0,2*	*0,0*
Griesbach	32 252	218	95	31 957	15 407	11	5	11	65	35	1	1	—	—	*0,7*	*99,1*	*0,2*	*0,0*
Kelheim	37 059	844	439	36 018	17 587	10	7	3	155	101	29	19	3	3	*2,3*	*97,2*	*0,4*	*0,1*
Kemnath	16 413	1 274	652	15 115	7 335	2	2	—	20	16	2	2	—	—	*7,8*	*92,1*	*0,1*	*0,0*
Kötzting	28 602	175	80	28 356	13 846	6	3	—	28	22	5	5	32	16	*0,6*	*99,2*	*0,1*	*0,0*
Landau a. d. Isar	25 169	262	124	24 848	12 213	8	3	1	43	23	5	4	3	1	*1,1*	*98,7*	*0,2*	*0,0*
Landshut	27 321	274	183	26 996	13 376	10	4	10	37	25	2	2	2	—	*1,0*	*98,8*	*0,1*	*0,0*
Mainburg	18 306	154	90	18 133	9 060	1	—	—	14	11	4	4	—	—	*0,8*	*99,1*	*0,1*	*0,0*
Mallersdorf	24 852	172	83	24 644	11 359	9	4	8	19	11	2	2	6	4	*0,7*	*99,2*	*0,1*	*0,0*
Markt Eisenstein	32 779	256	131	32 287	15 443	41	24	35	50	35	144	90	1	1	*0,8*	*98,5*	*0,2*	*0,4*
Nabburg	20 238	365	192	19 829	9 798	2	1	1	35	27	4	3	3	2	*1,8*	*98,0*	*0,2*	*0,0*
Neumarkt i. d. OPf.	27 306	2 939	1 427	24 303	11 299	26	14	10	32	18	6	4	—	—	*10,8*	*89,0*	*0,1*	*0,0*
Neunburg vorm Wald	14 907	84	38	14 805	7 114	5	2	4	9	5	1	1	3	—	*0,6*	*99,3*	*0,1*	*0,0*
Neustadt a. d. Waldnaab	39 218	6 907	3 660	31 954	15 713	33	17	9	240	177	82	81	2	2	*17,6*	*81,5*	*0,6*	*0,2*
Oberviechtach	13 694	92	36	13 590	6 618	—	—	—	12	8	—	—	—	—	*0,7*	*99,2*	*0,1*	—
Parsberg	31 683	320	157	31 333	15 139	1	1	1	28	14	1	1	—	—	*1,0*	*98,9*	*0,1*	*0,0*
Passau	44 094	387	197	43 618	21 334	40	17	32	33	22	7	6	9	5	*0,9*	*98,9*	*0,1*	*0,0*
Pfarrkirchen	41 406	555	288	40 635	19 432	46	19	34	145	94	16	13	9	5	*1,4*	*98,1*	*0,4*	*0,0*
Prachatitz	38 328	299	158	37 845	18 157	29	14	28	120	66	35	26	—	—	*0,8*	*98,7*	*0,3*	*0,1*
Regen	35 126	454	219	34 570	17 044	8	5	1	80	51	12	7	2	2	*1,3*	*98,4*	*0,2*	*0,1*
Regensburg	62 854	1 235	765	61 504	30 103	12	8	9	83	65	20	17	—	—	*2,0*	*97,9*	*0,1*	*0,0*
Riedenburg	14 906	118	67	14 778	7 057	—	—	—	10	7	—	—	—	—	*0,8*	*99,1*	*0,1*	—
Roding	25 512	165	98	25 328	12 507	8	8	—	8	5	2	—	1	1	*0,7*	*99,3*	*0,0*	*0,0*
Rottenburg	19 008	107	54	18 872	9 114	3	1	3	22	13	—	—	4	3	*0,6*	*99,3*	*0,1*	—
Straubing	23 443	502	362	22 880	11 190	6	4	1	41	30	12	9	2	1	*2,1*	*97,6*	*0,2*	*0,1*
Sulzbach-Rosenberg	22 251	14 078	6 870	8 064	3 966	20	11	13	75	49	13	11	1	1	*63,3*	*36,2*	*0,3*	*0,1*
Sulzbach-Rosenberg, Stadt	11 406	5 534	2 698	5 800	2 855	8	6	1	53	33	10	9	1	1	*48,5*	*50,8*	*0,5*	*0,1*
Restkreis	10 845	8 544	4 172	2 264	1 111	12	5	12	22	16	3	2	—	—	*78,8*	*20,9*	*0,2*	*0,0*
Tirschenreuth	44 303	2 699	1 291	41 479	19 946	15	6	3	89	70	21	16	—	—	*6,1*	*93,6*	*0,2*	*0,1*
Viechtach	26 554	213	134	26 293	12 999	5	2	4	34	23	9	8	—	—	*0,8*	*99,0*	*0,1*	*0,1*
Vilsbiburg	31 734	171	87	31 519	14 961	1	1	1	31	17	2	2	10	5	*0,6*	*99,3*	*0,1*	*0,0*
Vilshofen	46 354	1 253	611	44 952	21 621	40	19	32	88	61	16	9	5	3	*2,7*	*97,0*	*0,2*	*0,0*
Vohenstrauß	22 169	841	363	21 280	10 332	5	1	—	39	21	4	2	—	—	*3,8*	*96,0*	*0,2*	*0,0*
Waldmünchen	14 960	157	86	14 778	7 162	8	5	8	16	12	1	1	—	—	*1,0*	*98,8*	*0,1*	*0,0*
Wegscheid	18 736	138	69	18 556	9 064	21	7	19	19	9	1	—	1	1	*0,7*	*99,1*	*0,1*	*0,0*
Wolfstein	34 034	216	110	33 747	16 511	6	3	5	62	33	3	2	—	—	*0,6*	*99,2*	*0,2*	*0,0*
Reg.-Bez. Niederbayern und Oberpfalz	**1 533 653**	**70 272**	**36 405**	**1 455 668**	**700 978**	**1 652**	**799**	**910**	**4 820**	**3 217**	**1 071**	**838**	**170**	**107**	*4,6*	*94,9*	*0,3*	*0,1*
Regierungsbezirk Pfalz																		
Stadtkreise:																		
Frankenthal	27 021	15 645	7 386	10 267	4 868	243	107	152	547	323	314	228	5	3	*57,9*	*38,0*	*2,0*	*1,2*
Kaiserslautern	65 890	41 666	19 649	21 450	9 796	609	281	456	1 446	917	665	479	54	42	*63,2*	*32,6*	*2,2*	*1,0*
Ludwigshafen a. Rhein	143 934	73 820	34 832	60 762	28 758	1 851	824	1 229	4 281	2 517	3 063	1 940	157	102	*51,3*	*42,2*	*3,0*	*2,1*
Neustadt a. d. Weinstraße	23 941	13 614	6 242	8 961	4 056	153	69	74	981	599	222	154	10	6	*56,9*	*37,4*	*4,1*	*0,9*
Pirmasens	48 676	31 073	14 446	15 306	7 137	434	196	201	1 034	665	749	515	80	49	*63,8*	*31,5*	*2,1*	*1,5*

[1]) vgl. Anm. [1]) auf Seite 19.

Noch: Übersicht 4. Die Ständige Bevölkerung[1]) der kleineren Verwaltungsbezirke und der Gemeinden mit 10 000 und mehr Einwohnern nach der Religionszugehörigkeit am 17. Mai 1939

Kleinere Verwaltungsbezirke, Gemeinden mit 10 000 und mehr Einwohnern	Ständige Bevölkerung[1]) am 17.5.1939	Von der Ständigen Bevölkerung[1]) sind													Von je 100 Personen der Ständigen Bevölkerung sind			
		Angehörige evangelischer Landes- oder Freikirchen		Angehörige der röm.-kath. Kirche		Angehörige sonstiger Religionsgesellschaften			Gottgläubige		Glaubenslose		Ohne Angabe		Angehörige evang. Landes- oder Freikirchen	Angehörige der röm.-kath. Kirche	Gottgläubige	Glaubenslose
						insgesamt		darunter Christen										
		Se.	m.	Se.	m.	Se.	m.		Se.	m.	Se.	m.	Se.	m.				
	1	2	3	4	5	6	7	8	9	10	11	12	13	14	15	16	17	18
Noch: Reg.-Bez. Pfalz																		
Stadtkreise:																		
Speyer	28 509	13 055	6 156	14 200	6 556	180	76	67	668	411	374	264	32	18	45,8	49,8	2,4	1,3
Zweibrücken	28 221	19 253	9 188	7 863	3 799	247	116	157	709	456	132	95	17	14	68,2	27,9	2,5	0,5
Kreisunm. Stadt:																		
Landau i. d. Pf.	22 428	10 713	4 990	11 144	5 539	175	76	63	358	231	37	30	1	1	47,8	49,7	1,6	0,1
Landkreise:																		
Bergzabern	41 771	21 227	10 298	20 099	9 766	149	70	40	250	169	40	32	6	5	50,8	48,1	0,6	0,1
Frankenthal	44 131	26 565	12 827	16 805	8 081	119	53	49	458	304	167	135	17	13	60,2	38,1	1,0	0,4
Germersheim	63 467	20 428	9 937	42 622	20 792	166	69	91	211	156	37	30	3	3	32,2	67,1	0,3	0,1
Kaiserslautern	72 171	38 083	18 670	33 450	16 249	268	127	238	265	179	97	60	8	4	52,8	46,3	0,4	0,1
Kirchheimbolanden	28 618	21 345	10 390	6 742	3 246	118	52	57	353	240	50	34	10	7	74,6	23,6	1,2	0,2
Kusel	65 770	52 679	26 020	12 266	6 214	165	89	51	548	354	86	66	26	17	80,1	18,7	0,8	0,1
Landau i. d. Pf.	53 058	21 350	10 149	31 262	14 755	140	57	19	261	185	39	31	6	4	40,2	58,9	0,5	0,1
Ludwigshafen a. Rhein	30 168	20 239	9 904	8 911	4 265	298	131	156	407	244	306	211	7	5	67,1	29,5	1,4	1,0
Neustadt a.d. Weinstraße	74 906	45 247	21 431	27 695	13 039	362	167	180	1 087	671	487	321	28	20	60,4	37,0	1,5	0,6
Haßloch, Gem.	10 971	8 224	3 979	2 415	1 151	83	36	72	157	89	85	58	7	4	75,0	22,0	1,4	0,8
Restkreis	63 935	37 023	17 452	25 280	11 888	279	131	108	930	582	402	263	21	16	57,9	39,6	1,5	0,6
Pirmasens	64 147	24 904	12 410	38 698	18 587	155	76	85	312	235	67	55	11	8	38,8	60,3	0,5	0,1
Rockenhausen	35 479	27 816	13 568	7 334	3 608	129	58	28	167	113	29	23	4	3	78,4	20,7	0,5	0,1
Speyer	25 784	2 716	1 331	22 879	11 142	54	18	32	55	36	70	57	10	5	10,5	88,7	0,2	0,3
Schifferstadt, Gem.	11 057	1 512	757	9 432	4 554	49	17	30	16	10	47	37	1	1	13,7	85,3	0,2	0,4
Restkreis	14 727	1 204	574	13 447	6 588	5	1	2	39	26	23	20	9	4	8,2	91,3	0,3	0,1
Zweibrücken	27 092	16 165	8 046	10 636	5 279	103	49	83	157	115	31	23	—	—	59,7	39,2	0,6	0,1
Reg.-Bez. Pfalz	1 015 182	557 603	267 870	429 352	205 532	6 118	2 761	3 508	14 555	9 120	7 062	4 783	492	329	54,9	42,3	1,4	0,7
Regierungsbezirk Oberfranken und Mittelfranken																		
Stadtkreise:																		
Ansbach	24 025	18 358	8 311	5 175	2 501	102	43	39	349	222	36	26	5	4	76,4	21,5	1,5	0,2
Bamberg	55 854	8 577	4 354	46 363	20 575	460	206	22	397	245	57	41	—	—	15,4	83,0	0,7	0,1
Bayreuth	42 898	33 817	15 172	7 614	3 778	237	94	115	1 130	705	82	60	18	9	78,8	17,8	2,6	0,2
Coburg	29 934	26 004	11 504	3 094	1 612	267	129	124	455	272	97	70	17	10	86,9	10,3	1,5	0,3
Erlangen	33 471	20 061	9 209	12 479	5 829	170	77	95	591	373	151	107	19	11	59,9	37,3	1,8	0,4
Fürth	78 838	54 568	24 985	20 349	9 461	1 154	511	250	1 895	1 167	849	560	23	13	69,2	25,8	2,4	1,1
Hof	44 077	37 519	17 059	5 481	2 625	229	89	209	589	374	249	180	10	8	85,1	12,4	1,4	0,6
Nürnberg	420 349	256 791	116 537	137 750	64 324	5 047	2 143	1 536	14 969	9 443	5 665	3 733	127	100	61,1	32,8	3,6	1,3
Kreisunm. Städte:																		
Dinkelsbühl	4 809	3 140	1 392	1 612	741	9	1	6	45	28	3	2	—	—	65,3	33,5	0,9	0,1
Eichstätt	7 911	679	322	7 161	3 382	5	2	—	65	50	1	1	—	—	8,6	90,5	0,8	0,0
Forchheim	10 945	2 124	1 011	8 733	4 063	28	12	3	56	29	4	4	—	—	19,4	79,8	0,5	0,0
Kulmbach	12 374	10 364	4 712	1 812	860	44	24	40	139	84	13	9	2	1	83,8	14,6	1,1	0,1
Marktredwitz	11 597	6 372	2 991	5 048	2 383	7	5	2	123	79	43	30	4	2	54,9	43,5	1,1	0,4
Neustadt b. Coburg	9 395	8 938	4 092	300	156	58	27	45	55	36	38	32	6	5	95,1	3,2	0,6	0,4
Rodach b. Coburg	2 572	2 465	1 126	96	49	1	—	1	8	5	2	1	—	—	95,9	3,7	0,3	0,1
Rothenburg ob der Taub.	8 939	7 613	3 485	1 151	524	51	21	44	118	76	6	2	—	—	85,1	12,9	1,3	0,1
Schwabach	13 771	10 671	4 948	2 899	1 474	19	11	4	129	92	52	41	1	1	77,5	21,1	0,9	0,4
Selb	13 812	10 389	4 862	2 807	1 297	51	26	33	402	264	162	121	1	—	75,2	20,3	2,9	1,2
Weißenburg i. Bay.	8 567	6 435	2 882	1 928	941	18	10	12	161	112	22	14	3	1	75,1	22,5	1,9	0,3
Landkreise:																		
Ansbach	36 688	34 066	16 279	2 425	1 333	42	17	22	144	84	11	7	—	—	92,9	6,6	0,4	0,0
Bamberg	58 831	2 883	1 472	55 697	27 052	168	80	—	61	45	11	6	11	8	4,9	94,7	0,1	0,0
Bayreuth	35 114	29 698	14 273	5 263	2 565	43	14	36	101	56	8	6	1	—	84,6	15,0	0,3	0,0
Coburg	40 426	38 808	18 624	1 362	776	38	22	20	186	112	30	23	2	1	96,0	3,4	0,4	0,1
Dinkelsbühl	22 842	19 226	9 213	3 515	1 718	5	2	5	94	56	2	2	—	—	84,2	15,4	0,4	0,0
Ebermannstadt	21 846	7 053	3 393	14 698	7 117	20	8	20	74	56	1	1	—	—	32,3	67,3	0,3	0,0
Eichstätt	25 388	635	383	24 705	12 233	8	6	3	36	27	4	4	—	—	2,5	97,3	0,2	0,0
Erlangen	15 073	11 848	5 610	3 083	1 490	8	3	4	110	62	24	17	—	—	78,6	20,5	0,7	0,2
Feuchtwangen	26 346	16 403	7 861	9 895	4 746	1	—	1	30	21	17	10	—	—	62,3	37,5	0,1	0,1
Forchheim	30 452	8 111	3 918	22 274	10 778	21	6	—	30	18	13	7	3	2	26,6	73,2	0,1	0,0
Fürth	34 756	31 001	14 913	3 274	1 674	55	23	38	313	201	109	76	4	2	89,2	9,4	0,9	0,3
Gunzenhausen	31 003	25 052	11 681	5 812	2 697	9	5	2	128	70	2	2	—	—	80,8	18,8	0,4	0,0
Hersbruck	23 308	20 974	9 830	1 931	936	26	14	11	364	219	13	8	—	—	90,0	8,3	1,6	0,0
Hilpoltstein	23 926	5 693	2 749	18 170	8 676	4	1	1	54	36	5	3	—	—	23,8	76,0	0,2	0,0
Höchstadt a. d. Aisch	29 409	9 309	4 554	20 017	9 882	49	23	—	29	20	2	2	3	2	31,6	68,1	0,1	0,0
Hof	26 350	24 872	12 007	1 097	586	25	9	19	248	143	106	72	2	2	94,4	4,2	0,9	0,4

[1]) vgl. Anm. [1]) auf Seite 19.

Noch: Übersicht 4. Die Ständige Bevölkerung[1]) der kleineren Verwaltungsbezirke und der Gemeinden mit 10 000 und mehr Einwohnern nach der Religionszugehörigkeit am 17. Mai 1939

Kleinere Verwaltungsbezirke, Gemeinden mit 10 000 und mehr Einwohnern	Ständige Bevölkerung[1]) am 17.5.1939	Von der Ständigen Bevölkerung[1]) sind													Von je 100 Personen der Ständigen Bevölkerung sind			
		Angehörige evangelischer Landes- oder Freikirchen		Angehörige der röm.-kath. Kirche		Angehörige sonstiger Religionsgesellschaften			Gottgläubige		Glaubenslose		Ohne Angabe		Angehörige evang. Landes- oder Freikirchen	Angehörige der röm.-kath. Kirche	Gottgläubige	Glaubenslose
						insgesamt		darunter Christen										
		Se.	m.	Se.	m.	Se.	m.		Se.	m.	Se.	m.	Se.	m.				
	1	2	3	4	5	6	7	8	9	10	11	12	13	14	15	16	17	18
Noch: Reg.-Bez. Oberfranken und Mittelfranken																		
Landkreise:																		
Kronach	61 503	22 387	10 709	38 933	18 569	46	28	22	97	62	34	28	6	3	*36,4*	*63,3*	*0,2*	*0,0*
Kulmbach	30 536	28 044	13 296	2 307	1 133	124	56	109	56	33	5	5	—	—	*91,8*	*7,6*	*0,2*	*0,0*
Lauf (Pegnitz)	31 400	17 925	8 450	13 001	6 351	45	24	22	323	191	102	74	4	4	*57,1*	*41,4*	*1,0*	*0,3*
Lichtenfels	39 940	13 318	6 342	26 391	12 323	81	35	12	120	83	29	21	1	1	*33,3*	*66,1*	*0,3*	*0,1*
Münchberg	32 624	30 817	14 662	1 626	792	24	12	8	128	91	29	25	—	—	*94,4*	*5,0*	*0,4*	*0,1*
Naila	28 452	27 108	12 802	1 178	602	35	14	32	102	63	23	16	6	3	*95,3*	*4,1*	*0,4*	*0,1*
Neustadt a. d. Aisch	29 646	28 323	13 688	1 200	649	26	9	15	93	56	4	4	—	—	*95,5*	*4,1*	*0,3*	*0,0*
Nürnberg	29 288	23 569	11 390	5 066	2 638	47	22	26	523	309	83	59	—	—	*80,5*	*17,3*	*1,8*	*0,3*
Pegnitz	27 299	12 746	6 256	14 457	7 136	10	2	8	59	39	22	19	5	4	*46,7*	*53,0*	*0,2*	*0,1*
Rehau	20 039	17 089	8 221	2 579	1 287	24	10	18	241	146	102	82	4	3	*85,3*	*12,9*	*1,2*	*0,5*
Rothenburg ob der Taub.	17 795	16 465	8 029	1 298	661	8	5	8	21	8	3	3	—	—	*92,5*	*7,3*	*0,1*	*0,0*
Scheinfeld	17 042	10 183	4 974	6 807	3 318	16	7	5	35	22	1	1	—	—	*59,8*	*39,9*	*0,2*	*0,0*
Schwabach	36 663	26 574	12 806	9 796	4 817	23	12	13	181	129	80	51	9	4	*72,5*	*26,7*	*0,5*	*0,2*
Stadtsteinach	16 234	6 209	3 017	9 995	4 732	4	2	3	20	15	—	—	6	3	*38,3*	*61,6*	*0,1*	—
Staffelstein	19 182	3 470	1 715	15 668	7 491	12	6	—	25	19	5	3	2	2	*18,1*	*81,7*	*0,1*	*0,0*
Uffenheim	31 589	28 520	13 834	2 860	1 545	14	8	8	189	121	6	5	—	—	*90,3*	*9,1*	*0,6*	*0,0*
Weißenburg i. Bay.	27 757	19 187	9 160	8 434	4 112	16	9	6	101	66	18	11	1	—	*69,1*	*30,4*	*0,4*	*0,1*
Wunsiedel	44 145	36 305	17 250	7 274	3 571	36	16	23	432	258	91	63	7	6	*82,2*	*16,5*	*1,0*	*0,2*
Reg.-Bez. Oberfranken u. Mittelfranken	**1 857 030**	**1 178 756**	**552 315**	**633 940**	**302 561**	**9 070**	**3 941**	**3 100**	**26 424**	**16 593**	**8 527**	**5 750**	**313**	**215**	*63,5*	*34,1*	*1,4*	*0,5*
Regierungsbezirk Mainfranken																		
Stadtkreise:																		
Aschaffenburg	42 916	5 674	2 860	36 446	16 847	361	162	57	396	258	39	26	—	—	*13,2*	*84,9*	*0,9*	*0,1*
Schweinfurt	47 223	19 872	9 485	25 882	12 463	218	98	55	655	431	589	372	7	4	*42,1*	*54,8*	*1,4*	*1,2*
Würzburg	101 345	21 805	10 547	76 650	33 899	1 283	482	115	1 339	857	264	182	4	2	*21,5*	*75,6*	*1,3*	*0,3*
Kreisunm. Städte:																		
Kissingen	8 787	1 966	906	6 515	2 581	89	36	4	204	114	13	10	—	—	*22,4*	*74,1*	*2,3*	*0,2*
Kitzingen	12 747	7 219	3 398	5 235	2 563	178	74	6	95	66	20	15	—	—	*56,6*	*41,1*	*0,7*	*0,2*
Landkreise:																		
Alzenau i. Mainfr.	32 994	977	489	31 900	15 676	46	20	6	52	36	15	8	4	3	*3,0*	*96,7*	*0,2*	*0,0*
Aschaffenburg	44 712	993	473	43 589	21 264	54	27	6	59	36	15	9	2	2	*2,2*	*97,5*	*0,1*	*0,1*
Brückenau	13 854	3 644	1 790	10 047	4 978	56	20	2	102	62	5	5	—	—	*26,3*	*72,5*	*0,8*	*0,0*
Ebern	19 225	7 222	3 459	11 930	5 862	21	5	—	46	30	4	3	2	1	*37,6*	*62,1*	*0,2*	*0,0*
Gemünden	16 106	2 588	1 297	13 374	6 521	19	9	4	120	68	4	2	1	1	*16,1*	*83,0*	*0,8*	*0,0*
Gerolzhofen	31 450	5 993	2 981	25 259	12 294	142	54	2	54	34	—	—	2	1	*19,1*	*80,3*	*0,2*	—
Hammelburg	19 148	1 084	543	17 944	8 919	54	23	5	65	42	1	1	—	—	*5,7*	*93,7*	*0,3*	*0,0*
Haßfurt	31 927	4 089	1 999	27 664	13 470	88	43	9	81	51	4	4	1	1	*12,8*	*86,6*	*0,3*	*0,0*
Hofheim i. Mainfr.	15 288	7 927	3 810	7 186	3 479	137	64	4	32	19	1	1	5	2	*51,9*	*47,0*	*0,2*	*0,0*
Karlstadt	31 158	1 364	660	29 647	14 528	77	38	1	64	43	6	6	—	—	*4,4*	*95,2*	*0,2*	*0,0*
Kissingen	32 424	2 931	1 445	29 352	14 501	66	28	7	68	43	7	6	—	—	*9,1*	*90,5*	*0,2*	*0,0*
Kitzingen	29 230	14 302	6 943	14 692	7 265	190	76	4	43	24	3	1	—	—	*48,9*	*50,3*	*0,1*	*0,0*
Königshofen i. Grabfeld	14 547	3 599	1 746	10 877	5 306	59	24	3	9	5	3	2	—	—	*24,7*	*74,8*	*0,1*	*0,0*
Lohr	24 691	1 857	886	22 710	10 868	31	16	1	83	62	10	6	—	—	*7,5*	*92,0*	*0,3*	*0,1*
Marktheidenfeld	30 191	6 051	2 917	23 912	11 767	147	67	29	76	48	4	4	1	1	*20,0*	*79,2*	*0,3*	*0,0*
Mellrichstadt	14 275	3 121	1 520	11 004	5 510	92	40	2	53	31	5	3	—	—	*21,9*	*77,1*	*0,4*	*0,0*
Miltenberg	24 868	2 171	1 080	22 404	10 815	91	44	18	182	146	19	15	1	1	*8,7*	*90,1*	*0,7*	*0,1*
Neustadt a. d. Saale	23 602	1 085	553	22 255	10 980	130	57	5	129	75	3	2	—	—	*4,6*	*94,3*	*0,5*	*0,0*
Obernburg	36 170	2 334	1 116	33 704	16 264	22	10	4	107	73	2	2	1	1	*6,4*	*93,2*	*0,3*	*0,0*
Ochsenfurt	28 683	6 051	3 114	22 459	11 059	91	46	11	77	49	2	2	3	2	*21,1*	*78,3*	*0,3*	*0,0*
Schweinfurt	45 567	9 285	4 569	35 937	17 617	223	99	43	84	62	38	28	—	—	*20,4*	*78,8*	*0,2*	*0,1*
Würzburg	49 325	5 389	2 653	43 623	21 113	124	56	6	151	96	36	25	2	2	*10,9*	*88,4*	*0,3*	*0,1*
Reg.-Bez. Mainfranken	**822 453**	**150 593**	**73 239**	**662 197**	**318 409**	**4 089**	**1 718**	**409**	**4 426**	**2 861**	**1 112**	**740**	**36**	**24**	*18,3*	*80,5*	*0,6*	*0,1*
Regierungsbezirk Schwaben																		
Stadtkreise:																		
Augsburg	180 039	34 280	16 203	139 595	64 184	1 670	749	1 000	3 038	1 940	1 447	1 042	9	6	*19,1*	*77,5*	*1,7*	*0,8*
Kempten (Allgäu)	28 054	4 217	2 013	22 945	10 670	447	203	414	331	212	109	77	5	3	*15,0*	*81,8*	*1,2*	*0,4*

[1]) vgl. Anm. [1]) auf Seite 19.

Noch: Übersicht 4. Die Ständige Bevölkerung[1]) der kleineren Verwaltungsbezirke und der Gemeinden mit 10 000 und mehr Einwohnern nach der Religionszugehörigkeit am 17. Mai 1939

Kleinere Verwaltungsbezirke, Gemeinden mit 10 000 und mehr Einwohnern	Ständige Bevölkerung[1]) am 17.5.1939	Von der Ständigen Bevölkerung[1]) sind													Von je 100 Personen der Ständigen Bevölkerung sind			
		Angehörige evangelischer Landes- oder Freikirchen		Angehörige der röm.-kath. Kirche		Angehörige sonstiger Religionsgesellschaften			Gottgläubige		Glaubenslose		Ohne Angabe		Angehörige evang. Landes- oder Freikirchen	Angehörige der röm.-kath. Kirche	Gottgläubige	Glaubenslose
						insgesamt		darunter Christen										
		Se.	m.	Se.	m.	Se.	m.		Se.	m.	Se.	m.	Se.	m.				
	1	2	3	4	5	6	7	8	9	10	11	12	13	14	15	16	17	18
Noch: Reg.Bez.Schwaben																		
Kreisunm. Städte:																		
Dillingen a. d. Donau	6 333	550	283	5 754	2 704	7	1	7	21	13	1	1	—	—	*8,7*	*90,9*	*0,3*	*0,0*
Donauwörth	5 652	860	442	4 716	2 187	20	7	17	51	42	5	3	—	—	*15,2*	*83,4*	*0,9*	*0,1*
Günzburg	6 986	676	340	6 247	2 921	24	10	11	32	22	7	6	—	—	*9,7*	*89,4*	*0,5*	*0,1*
Kaufbeuren	11 491	1 928	1 047	9 392	4 284	41	25	26	82	52	41	31	7	4	*16,8*	*81,7*	*0,7*	*0,4*
Lindau (Bodensee)	15 038	4 710	2 122	9 692	4 464	243	114	211	331	212	62	42	—	—	*31,3*	*64,5*	*2,2*	*0,4*
Memmingen	16 142	6 606	3 039	9 030	4 188	246	104	168	221	136	38	26	1	1	*40,9*	*56,0*	*1,4*	*0,2*
Neuburg a. d. Donau	8 678	1 252	665	7 321	3 495	4	—	4	86	67	15	10	—	—	*14,4*	*84,4*	*1,0*	*0,2*
Neu-Ulm	13 182	5 054	2 406	7 555	3 661	236	110	196	285	180	52	44	—	—	*38,3*	*57,3*	*2,2*	*0,4*
Nördlingen	8 383	5 374	2 343	2 776	1 291	147	67	69	76	51	10	8	—	—	*64,1*	*33,1*	*0,9*	*0,1*
Landkreise:																		
Augsburg	52 376	4 576	2 366	47 120	23 007	185	93	61	347	237	142	105	6	5	*8,7*	*90,0*	*0,7*	*0,3*
Dillingen a. d. Donau	39 044	2 850	1 423	36 038	17 492	52	24	39	86	47	12	8	6	4	*7,3*	*92,3*	*0,2*	*0,0*
Donauwörth	33 206	4 243	2 162	28 857	14 578	25	15	21	53	34	27	26	1	—	*12,8*	*86,9*	*0,1*	*0,1*
Füssen	24 216	1 118	512	22 945	11 032	11	9	8	107	68	33	25	2	2	*4,6*	*94,8*	*0,4*	*0,1*
Günzburg	31 803	3 477	1 755	27 952	13 596	273	112	48	94	55	7	4	—	—	*10,9*	*87,9*	*0,3*	*0,0*
Illertissen	24 015	934	494	22 969	11 204	52	20	22	48	34	5	3	7	5	*3,9*	*95,7*	*0,2*	*0,0*
Kaufbeuren	24 053	404	221	23 609	11 757	16	8	13	18	12	5	5	1	—	*1,7*	*98,1*	*0,1*	*0,0*
Kempten (Allgäu)	38 422	998	526	36 874	18 246	403	191	402	83	61	62	40	2	—	*2,6*	*96,0*	*0,2*	*0,2*
Krumbach (Schwaben)	24 298	390	215	23 774	11 150	92	41	49	37	23	5	3	—	—	*1,6*	*97,8*	*0,2*	*0,0*
Lindau (Bodensee)	30 692	1 227	557	29 145	13 944	143	64	133	143	95	34	20	—	—	*4,0*	*94,9*	*0,5*	*0,1*
Markt Oberdorf	24 933	297	177	24 562	12 320	21	10	21	51	39	1	—	1	1	*1,2*	*98,5*	*0,2*	*0,0*
Memmingen	34 903	6 841	3 431	27 916	13 977	68	33	45	59	30	16	9	3	3	*19,6*	*80,0*	*0,2*	*0,0*
Mindelheim	37 806	912	407	36 699	17 347	21	9	12	166	98	7	6	1	1	*2,4*	*97,1*	*0,4*	*0,0*
Neuburg a. d. Donau	31 901	2 505	1 305	29 255	14 566	10	3	10	119	78	11	6	1	—	*7,9*	*91,7*	*0,4*	*0,0*
Neu-Ulm	25 703	5 043	2 511	20 387	9 999	110	52	109	103	68	59	35	1	1	*19,6*	*79,3*	*0,4*	*0,3*
Nördlingen	28 827	16 557	7 922	12 145	5 857	95	34	32	28	19	2	2	—	—	*57,5*	*42,1*	*0,1*	*0,0*
Schwabmünchen	27 377	3 153	1 756	24 079	12 006	30	19	19	90	62	20	15	5	5	*11,5*	*88,0*	*0,3*	*0,1*
Sonthofen	49 650	3 445	1 703	44 569	21 839	344	151	337	1 201	787	82	58	9	5	*6,9*	*89,8*	*2,4*	*0,2*
Sonthofen, Gem.	8 390	1 103	717	6 562	3 616	75	35	73	618	450	31	22	1	1	*13,1*	*78,2*	*7,4*	*0,4*
Restkreis	41 260	2 342	986	38 007	18 223	269	116	264	583	337	51	36	8	4	*5,7*	*92,1*	*1,4*	*0,1*
Wertingen	22 318	384	202	21 803	10 948	75	34	5	37	24	6	2	13	7	*1,7*	*97,7*	*0,2*	*0,0*
Reg.-Bez. Schwaben	**905 521**	**124 861**	**60 548**	**765 721**	**368 914**	**5 111**	**2 312**	**3 509**	**7 424**	**4 798**	**2 323**	**1 662**	**81**	**53**	*13,8*	*84,5*	*0,8*	*0,3*
Bayern	**8 050 473**	**2 266 638**	**1 079 597**	**5 619 576**	**2 686 181**	**38 247**	**17 446**	**16 281**	**93 566**	**59 596**	**30 882**	**21 007**	**1 564**	**1 021**	*28,1*	*69,8*	*1,2*	*0,4*

III. Sachsen

Regierungsbezirk Chemnitz

Stadtkreise:																		
Chemnitz	334 713	285 539	123 779	14 127	6 366	3 105	1 367	1 831	21 355	15 462	10 435	7 654	152	98	*85,3*	*4,2*	*6,4*	*3,1*
Glauchau	33 087	28 846	12 827	1 273	613	352	166	264	1 753	1 150	857	608	6	5	*87,2*	*3,8*	*5,3*	*2,6*
Meerane	24 438	22 051	9 687	442	189	112	49	89	1 196	739	627	397	10	6	*90,2*	*1,8*	*4,9*	*2,6*
Landkreise:																		
Annaberg	114 495	105 708	48 210	3 946	1 632	976	396	923	3 056	2 059	793	589	16	11	*92,3*	*3,4*	*2,7*	*0,7*
Annaberg, Stadt	19 266	16 933	7 475	1 156	448	284	117	257	757	508	134	97	2	2	*87,9*	*6,0*	*3,9*	*0,7*
Restkreis	95 229	88 775	40 735	2 790	1 184	692	279	666	2 299	1 551	659	492	14	9	*93,2*	*3,0*	*2,4*	*0,7*
Chemnitz	157 693	137 400	61 200	3 640	1 638	712	309	563	10 465	7 459	5 461	3 835	15	9	*87,1*	*2,3*	*6,6*	*3,5*
Limbach, Stadt	17 188	14 940	6 354	430	187	48	20	43	1 091	719	673	435	6	2	*86,9*	*2,5*	*6,4*	*3,9*
Oberfrohna, Stadt	10 209	8 867	3 947	180	95	19	6	15	662	440	480	304	1	1	*86,8*	*1,8*	*6,5*	*4,7*
Siegmar-Schönau, Stadt	19 896	16 856	7 390	591	292	93	40	70	1 639	1 186	717	526	—	—	*84,7*	*3,0*	*8,2*	*3,6*
Restkreis	110 400	96 737	43 509	2 439	1 064	552	243	435	7 073	5 114	3 591	2 570	8	6	*87,6*	*2,2*	*6,4*	*3,3*
Flöha	103 261	94 631	43 696	2 494	1 302	311	120	259	4 208	3 088	1 594	1 179	23	20	*91,6*	*2,4*	*4,1*	*1,6*
Frankenberg, Stadt	14 833	13 163	5 961	535	339	67	29	58	662	449	406	278	—	—	*88,7*	*3,6*	*4,5*	*2,7*
Restkreis	88 428	81 468	37 735	1 959	963	244	91	201	3 546	2 639	1 188	901	23	20	*92,1*	*2,2*	*4,0*	*1,4*
Glauchau	105 363	96 683	44 133	2 193	1 030	426	173	362	3 648	2 526	2 387	1 732	26	19	*91,7*	*2,1*	*3,5*	*2,3*
Hohenstein-Ernstthal, Stadt	17 362	15 909	7 050	295	140	30	14	19	695	472	430	306	3	3	*91,6*	*1,7*	*4,0*	*2,5*
Lichtenstein i. Sa., Stadt	12 441	11 507	5 147	243	112	133	44	121	327	223	229	175	2	2	*92,5*	*2,0*	*2,6*	*1,8*
Restkreis	75 560	69 267	31 936	1 655	778	263	115	222	2 626	1 831	1 728	1 251	21	14	*91,7*	*2,2*	*3,5*	*2,3*
Marienberg	68 583	65 406	30 906	1 402	652	412	164	385	996	747	358	286	9	9	*95,4*	*2,0*	*1,5*	*0,5*
Olbernhau, Stadt	10 264	9 640	4 452	277	128	69	27	58	165	116	106	83	7	7	*93,9*	*2,7*	*1,6*	*1,0*
Restkreis	58 319	55 766	26 454	1 125	524	343	137	327	831	631	252	203	2	2	*95,6*	*1,9*	*1,4*	*0,5*
Stollberg	85 948	77 176	35 152	3 007	1 498	351	146	292	3 307	2 441	2 092	1 574	15	11	*89,8*	*3,5*	*3,9*	*2,4*
Lugau, Stadt	10 632	9 257	4 162	318	153	83	33	71	600	434	372	277	2	1	*87,1*	*3,0*	*5,6*	*3,5*
Oelsnitz i. Erzgeb., Stadt	18 597	16 063	7 206	1 410	747	61	26	49	589	445	468	364	6	4	*86,4*	*7,6*	*3,2*	*2,5*
Stollberg, Stadt	10 436	9 171	4 297	317	198	32	19	19	643	480	273	216	—	—	*87,9*	*3,0*	*6,2*	*2,6*
Restkreis	46 283	42 685	19 487	962	400	175	68	153	1 475	1 082	979	717	7	6	*92,2*	*2,1*	*3,2*	*2,1*
Reg.-Bez. Chemnitz	**1 027 581**	**913 440**	**409 590**	**32 524**	**14 920**	**6 757**	**2 890**	**4 968**	**49 984**	**35 671**	**24 604**	**17 854**	**272**	**188**	*88,9*	*3,2*	*4,9*	*2,4*

[1]) vgl. Anm. [1]) auf Seite 19.

Noch: Übersicht 4. Die Ständige Bevölkerung[1]) der kleineren Verwaltungsbezirke und der Gemeinden mit 10 000 und mehr Einwohnern nach der Religionszugehörigkeit am 17. Mai 1939

Kleinere Verwaltungsbezirke, Gemeinden mit 10 000 und mehr Einwohnern	Ständige Bevölkerung[1]) am 17.5.1939	Von der Ständigen Bevölkerung[1]) sind													Von je 100 Personen der Ständigen Bevölkerung sind			
		Angehörige evangelischer Landes- oder Freikirchen		Angehörige der röm.-kath. Kirche		Angehörige sonstiger Religionsgesellschaften			Gottgläubige		Glaubenslose		Ohne Angabe		Angehörige evang. Landes- oder Freikirchen	Angehörige der röm.-kath. Kirche	Gottgläubige	Glaubenslose
						insgesamt		darunter Christen										
		Se.	m.	Se.	m.	Se.	m.		Se.	m.	Se.	m.	Se.	m.				
	1	2	3	4	5	6	7	8	9	10	11	12	13	14	15	16	17	18
Regierungsbezirk Dresden-Bautzen																		
Stadtkreise:																		
Bautzen	40 260	33 876	15 823	4 326	2 090	328	152	267	1 184	898	531	408	15	11	*84,2*	*10,8*	*2,9*	*1,3*
Dresden	629 713	513 301	214 091	40 951	17 103	5 534	2 451	3 052	45 543	30 859	24 247	16 787	137	88	*81,5*	*6,5*	*7,2*	*3,9*
Freiberg	35 712	32 441	14 378	1 317	663	224	109	172	1 311	854	414	293	5	5	*90,8*	*3,7*	*3,7*	*1,2*
Freital	37 167	29 078	12 447	1 590	775	66	35	50	3 425	2 317	2 997	2 104	11	9	*78,2*	*4,3*	*9,2*	*8,1*
Meißen	46 648	38 394	16 526	2 081	977	325	166	175	3 115	2 177	2 716	1 925	17	9	*82,3*	*4,5*	*6,7*	*5,8*
Pirna	35 469	29 704	13 165	2 119	978	154	66	129	2 133	1 556	1 344	955	15	11	*83,8*	*6,0*	*6,0*	*3,8*
Radebeul	37 640	32 608	13 683	1 429	586	223	88	164	1 980	1 382	1 392	1 022	8	5	*86,6*	*3,8*	*5,3*	*3,7*
Riesa	28 321	24 074	10 933	1 555	743	163	79	104	1 346	981	1 181	840	2	2	*85,0*	*5,5*	*4,7*	*4,2*
Zittau	37 924	30 254	12 968	4 196	1 765	299	122	239	2 277	1 510	888	592	10	6	*79,8*	*11,1*	*6,0*	*2,3*
Landkreise:																		
Bautzen	112 953	99 633	47 302	10 897	5 472	353	165	296	1 275	908	784	641	11	10	*88,2*	*9,7*	*1,1*	*0,7*
Bischofswerda, Stadt	10 046	8 910	4 027	607	344	71	34	53	302	221	156	115	—	—	*88,7*	*6,0*	*3,0*	*1,6*
Restkreis	102 907	90 723	43 275	10 290	5 128	282	131	243	973	687	628	526	11	10	*88,2*	*10,0*	*0,9*	*0,6*
Dippoldiswalde	61 875	57 303	27 223	2 046	973	120	41	98	1 398	1 003	997	741	11	9	*92,6*	*3,3*	*2,3*	*1,6*
Dresden	148 490	125 525	56 406	6 289	3 201	785	355	638	9 498	6 797	6 339	4 588	54	38	*84,5*	*4,3*	*6,4*	*4,3*
Klotzsche, Stadt	10 068	8 407	4 042	722	452	92	38	72	623	439	223	164	1	1	*83,5*	*7,2*	*6,2*	*2,2*
Radeberg, Stadt	15 993	13 052	5 651	1 181	582	234	108	222	883	646	642	486	1	1	*81,6*	*7,4*	*5,5*	*4,0*
Restkreis	122 429	104 066	46 713	4 386	2 167	459	209	344	7 992	5 712	5 474	3 938	52	36	*85,0*	*3,6*	*6,5*	*4,5*
Freiberg	81 007	76 757	36 716	2 007	1 038	265	118	226	1 314	968	649	501	15	10	*94,8*	*2,5*	*1,6*	*0,8*
Großenhain	78 655	73 010	35 318	2 098	1 152	250	115	213	2 095	1 539	1 180	881	22	17	*92,8*	*2,7*	*2,7*	*1,5*
Großenhain, Stadt	15 561	13 678	6 309	609	339	136	60	124	737	524	399	270	2	2	*87,9*	*3,9*	*4,7*	*2,6*
Restkreis	63 094	59 332	29 009	1 489	813	114	55	89	1 358	1 015	781	611	20	15	*94,0*	*2,4*	*2,2*	*1,2*
Kamenz	83 055	70 478	33 228	9 622	4 935	264	122	232	1 639	1 223	1 040	838	12	7	*84,9*	*11,6*	*2,0*	*1,2*
Kamenz, Stadt	13 202	11 115	5 079	1 252	652	56	26	47	520	387	253	199	6	4	*84,2*	*9,5*	*3,9*	*1,9*
Restkreis	69 853	59 363	28 149	8 370	4 283	208	96	185	1 119	836	787	639	6	3	*85,0*	*12,0*	*1,6*	*1,1*
Löbau	107 479	97 434	44 238	4 552	2 287	495	248	336	2 871	2 016	2 107	1 515	20	15	*90,6*	*4,2*	*2,7*	*2,0*
Löbau, Stadt	13 654	11 986	5 263	852	405	77	38	65	505	346	234	166	—	—	*87,8*	*6,2*	*3,7*	*1,7*
Neugersdorf, Stadt	11 027	9 119	3 922	678	306	111	52	92	588	403	521	355	10	6	*82,7*	*6,2*	*5,3*	*4,7*
Restkreis	82 798	76 329	35 053	3 022	1 576	307	158	179	1 778	1 267	1 352	994	10	9	*92,2*	*3,6*	*2,2*	*1,6*
Meißen	95 818	87 116	40 579	3 592	1 886	324	166	210	2 698	1 985	2 065	1 535	23	18	*90,9*	*3,8*	*2,8*	*2,2*
Pirna	141 060	123 600	56 397	5 680	2 516	546	243	462	6 533	4 604	4 643	3 371	58	43	*87,6*	*4,0*	*4,6*	*3,3*
Heidenau, Stadt	17 762	13 639	5 870	838	341	59	31	50	1 786	1 237	1 434	994	6	5	*76,8*	*4,7*	*10,1*	*8,1*
Sebnitz, Stadt	12 046	10 025	4 420	1 128	452	64	21	54	427	288	399	281	3	3	*83,2*	*9,4*	*3,6*	*3,3*
Restkreis	111 252	99 936	46 107	3 714	1 723	423	191	358	4 320	3 079	2 810	2 096	49	35	*89,8*	*3,3*	*3,9*	*2,5*
Zittau	85 357	67 636	30 562	10 916	4 974	316	136	254	4 133	2 823	2 344	1 657	12	9	*79,2*	*12,8*	*4,8*	*2,8*
Reg.-Bez. Dresden-Bautzen	**1 924 603**	**1 642 222**	**731 983**	**117 263**	**54 114**	**11 034**	**4 977**	**7 317**	**95 768**	**66 400**	**57 858**	**41 194**	**458**	**322**	*85,3*	*6,1*	*5,0*	*3,0*
Regierungsbezirk Leipzig																		
Stadtkreise:																		
Döbeln	24 547	22 218	9 807	701	345	136	72	95	803	560	682	533	7	7	*90,5*	*2,9*	*3,3*	*2,8*
Leipzig	702 155	549 203	232 722	30 750	14 547	9 609	4 431	3 442	69 843	45 893	42 240	26 519	510	312	*78,2*	*4,4*	*9,9*	*6,0*
Mittweida	18 734	15 652	6 962	1 404	734	156	90	68	983	665	532	371	7	7	*83,6*	*7,5*	*5,3*	*2,8*
Wurzen	18 483	16 096	7 174	536	270	146	54	120	968	643	725	483	12	9	*87,1*	*2,9*	*5,2*	*3,9*
Landkreise:																		
Borna	96 109	85 786	41 526	4 392	2 725	224	110	194	3 334	2 387	2 333	1 672	40	30	*89,3*	*4,6*	*3,5*	*2,4*
Borna, Stadt	14 105	12 460	5 859	804	455	37	22	34	462	337	339	241	3	1	*88,3*	*5,7*	*3,3*	*2,4*
Restkreis	82 004	73 326	35 667	3 588	2 270	187	88	160	2 872	2 050	1 994	1 431	37	29	*89,4*	*4,4*	*3,5*	*2,4*
Döbeln	101 279	92 488	43 240	3 601	2 074	293	155	129	2 176	1 582	2 697	1 869	24	20	*91,3*	*3,6*	*2,1*	*2,7*
Waldheim, Stadt	13 170	11 312	5 457	612	397	71	49	18	502	361	669	487	4	2	*85,9*	*4,7*	*3,8*	*5,1*
Restkreis	88 109	81 176	37 783	2 989	1 677	222	106	111	1 674	1 221	2 028	1 382	20	18	*92,1*	*3,4*	*1,9*	*2,3*
Grimma	105 013	96 489	45 922	3 436	1 926	367	157	286	2 737	1 934	1 972	1 462	12	9	*91,9*	*3,3*	*2,6*	*1,9*
Grimma, Stadt	13 195	11 894	5 465	473	246	74	30	48	476	326	276	210	2	2	*90,1*	*3,6*	*3,6*	*2,1*
Restkreis	91 818	84 595	40 457	2 963	1 680	293	127	238	2 261	1 608	1 696	1 252	10	7	*92,1*	*3,2*	*2,5*	*1,9*
Leipzig	144 032	116 995	53 581	6 464	3 429	917	451	543	11 921	8 296	7 678	5 121	57	34	*81,2*	*4,5*	*8,3*	*5,3*
Markkleeberg, Stadt	18 094	14 904	6 506	735	402	92	45	48	1 356	932	999	655	8	4	*82,4*	*4,1*	*7,5*	*5,5*
Taucha, Stadt	15 667	12 258	5 735	1 024	574	138	69	90	1 711	1 279	535	366	1	—	*78,3*	*6,5*	*10,9*	*3,4*
Restkreis	110 271	89 833	41 340	4 705	2 453	687	337	405	8 854	6 085	6 144	4 100	48	30	*81,5*	*4,3*	*8,0*	*5,6*
Oschatz	61 972	58 063	27 465	1 981	1 134	164	61	137	1 128	785	625	436	11	8	*93,7*	*3,2*	*1,8*	*1,0*
Oschatz, Stadt	13 695	12 449	5 917	525	317	55	16	44	441	302	220	156	5	3	*90,9*	*3,8*	*3,2*	*1,6*
Restkreis	48 277	45 614	21 548	1 456	817	109	45	93	687	483	405	280	6	5	*94,5*	*3,0*	*1,4*	*0,9*
Rochlitz	106 841	97 898	45 148	2 631	1 362	324	138	238	3 886	2 742	2 080	1 454	22	18	*91,6*	*2,5*	*3,6*	*2,0*
Burgstädt, Stadt	17 906	16 302	7 177	309	145	55	26	38	655	457	581	395	4	3	*91,0*	*1,7*	*3,7*	*3,3*
Restkreis	88 935	81 596	37 971	2 322	1 217	269	112	200	3 231	2 285	1 499	1 059	18	15	*91,8*	*2,6*	*3,6*	*1,7*
Reg.-Bez. Leipzig	**1 379 165**	**1 150 888**	**513 547**	**55 896**	**28 546**	**12 336**	**5 719**	**5 252**	**97 779**	**65 487**	**61 564**	**39 920**	**702**	**454**	*83,4*	*4,1*	*7,1*	*4,5*

[1]) vgl. Anm. [1]) auf Seite 19.

Noch: Übersicht 4. Die Ständige Bevölkerung[1]) der kleineren Verwaltungsbezirke und der Gemeinden mit 10 000 und mehr Einwohnern nach der Religionszugehörigkeit am 17. Mai 1939

Kleinere Verwaltungsbezirke, Gemeinden mit 10 000 und mehr Einwohnern	Ständige Bevölkerung[1]) am 17.5.1939	Von der Ständigen Bevölkerung[1]) sind													Von je 100 Personen der Ständigen Bevölkerung sind			
		Angehörige evangelischer Landes- oder Freikirchen		Angehörige der röm.-kath. Kirche		Angehörige sonstiger Religionsgesellschaften			Gottgläubige		Glaubenslose		Ohne Angabe		Angehörige evang. Landes- oder Freikirchen	Angehörige der röm.-kath. Kirche	Gottgläubige	Glaubenslose
						insgesamt		darunter Christen										
		Se.	m.	Se.	m.	Se.	m.		Se.	m.	Se.	m.	Se.	m.				
	1	2	3	4	5	6	7	8	9	10	11	12	13	14	15	16	17	18
Regierungsbezirk Zwickau																		
Stadtkreise:																		
Aue	25 435	22 809	10 207	771	379	518	227	472	984	713	351	260	2	2	*89,7*	*3,0*	*3,9*	*1,4*
Crimmitschau	27 225	24 123	10 313	746	312	46	17	43	1 148	754	1 161	777	1	1	*88,6*	*2,7*	*4,2*	*4,3*
Plauen	109 556	93 526	40 301	5 696	2 193	1 023	428	767	6 196	3 980	3 081	2 039	34	24	*85,4*	*5,2*	*5,7*	*2,8*
Reichenbach	31 681	28 136	12 369	1 111	472	288	117	214	1 178	788	955	623	13	10	*88,8*	*3,5*	*3,7*	*3,0*
Werdau	21 354	18 536	8 064	1 031	440	153	67	152	977	651	648	433	9	3	*86,8*	*4,8*	*4,6*	*3,0*
Zwickau	84 399	72 189	31 976	5 488	2 637	1 006	440	899	4 246	3 142	1 462	1 154	8	7	*85,6*	*6,5*	*5,0*	*1,7*
Landkreise:																		
Auerbach	125 592	115 242	51 452	3 998	1 463	872	340	813	3 961	2 676	1 486	1 062	33	23	*91,8*	*3,2*	*3,1*	*1,2*
Auerbach, Stadt	18 643	16 571	7 231	920	272	108	40	99	780	512	262	179	2	1	*88,9*	*4,9*	*4,2*	*1,4*
Falkenstein, Stadt	14 550	13 004	5 658	513	210	314	122	299	519	343	198	142	2	1	*89,4*	*3,5*	*3,6*	*1,4*
Rodewisch, Stadt	11 195	10 159	4 416	316	104	51	20	48	494	326	169	126	6	4	*90,7*	*2,8*	*4,4*	*1,5*
Restkreis	81 204	75 508	34 147	2 249	877	399	158	367	2 168	1 495	857	615	23	17	*93,0*	*2,8*	*2,7*	*1,0*
Oelsnitz	69 788	64 006	28 959	2 699	1 130	227	90	205	2 232	1 521	617	440	7	5	*91,7*	*3,9*	*3,2*	*0,9*
Oelsnitz, Stadt	15 296	13 405	5 746	526	208	120	50	117	959	654	283	198	3	2	*87,6*	*3,4*	*6,3*	*1,9*
Restkreis	54 492	50 601	23 213	2 173	922	107	40	88	1 273	867	334	242	4	3	*92,9*	*4,0*	*2,3*	*0,6*
Plauen	66 386	61 278	28 180	1 494	759	657	285	593	1 752	1 174	1 188	801	17	7	*92,3*	*2,3*	*2,6*	*1,8*
Schwarzenberg	131 231	122 898	56 745	3 005	1 461	1 291	570	1 196	2 671	1 835	1 330	1 042	36	30	*93,7*	*2,3*	*2,0*	*1,0*
Schwarzenberg (Erzgebirge), Stadt	12 252	11 212	5 168	510	267	65	30	62	334	220	130	99	1	1	*91,5*	*4,2*	*2,7*	*1,1*
Restkreis	118 979	111 686	51 577	2 495	1 194	1 226	540	1 134	2 337	1 615	1 200	943	35	29	*93,9*	*2,1*	*2,0*	*1,0*
Zwickau	161 333	145 297	65 876	3 304	1 644	1 340	584	1 279	7 396	5 045	3 923	2 905	73	52	*90,1*	*2,1*	*4,6*	*2,4*
Planitz, Stadt	22 513	20 246	9 155	301	169	424	179	416	1 079	743	458	349	5	4	*89,9*	*1,4*	*4,8*	*2,0*
Wilkau-Haßlau, Stadt	13 729	11 878	5 117	140	75	192	82	188	874	619	635	472	10	6	*86,5*	*1,0*	*6,4*	*4,6*
Restkreis	125 091	113 173	51 604	2 863	1 400	724	323	675	5 443	3 683	2 830	2 084	58	42	*90,5*	*2,3*	*4,3*	*2,3*
Reg.-Bez. Zwickau	**853 980**	**768 040**	**344 442**	**29 343**	**12 890**	**7 421**	**3 165**	**6 633**	**32 741**	**22 279**	**16 202**	**11 536**	**233**	**164**	*90,0*	*3,4*	*3,8*	*1,9*
Sachsen	**5 185 329**	**4 474 590**	**1 999 562**	**235 026**	**110 470**	**37 548**	**16 751**	**24 170**	**276 272**	**189 837**	**160 228**	**110 504**	**1 665**	**1 128**	*86,3*	*4,6*	*5,3*	*3,1*
IV. Württemberg																		
Stadtkreise:																		
Heilbronn	74 214	55 266	25 500	13 322	6 389	1 767	761	1 304	3 142	1 848	646	422	71	39	*74,5*	*17,9*	*4,2*	*0,9*
Stuttgart	454 346	311 750	141 257	102 654	47 509	10 219	4 411	7 137	23 472	13 844	5 929	3 809	322	206	*68,6*	*22,6*	*5,2*	*1,3*
Ulm	68 585	33 290	15 637	31 557	14 900	1 230	543	970	2 160	1 296	298	220	50	32	*48,5*	*46,0*	*3,2*	*0,4*
Landkreise:																		
Aalen	84 480	20 456	9 987	62 266	30 535	377	177	286	1 324	876	45	41	12	9	*24,2*	*73,7*	*1,6*	*0,1*
Aalen, Stadt	15 717	7 193	3 377	7 960	3 866	65	31	59	473	258	14	14	12	9	*45,8*	*50,6*	*3,0*	*0,1*
Restkreis	68 763	13 263	6 610	54 306	26 669	312	146	227	851	618	31	27	—	—	*19,3*	*79,0*	*1,2*	*0,0*
Backnang	53 178	48 575	23 602	2 990	1 475	956	454	933	552	320	97	66	8	3	*91,4*	*5,6*	*1,0*	*0,2*
Backnang, Stadt	11 425	9 723	4 674	1 103	550	222	95	204	309	185	67	49	1	1	*85,1*	*9,7*	*2,7*	*0,6*
Restkreis	41 753	38 852	18 928	1 887	925	734	359	729	243	135	30	17	7	2	*93,0*	*4,5*	*0,6*	*0,1*
Balingen	70 234	48 461	22 712	20 620	9 901	554	248	534	536	319	56	45	7	4	*69,0*	*29,3*	*0,8*	*0,1*
Ebingen, Stadt	14 684	10 310	4 618	4 017	1 846	120	56	107	203	129	29	22	5	2	*70,2*	*27,4*	*1,4*	*0,2*
Tailfingen, Stadt	10 991	8 946	4 209	1 651	795	292	126	289	92	52	9	8	1	1	*81,4*	*15,0*	*0,8*	*0,1*
Restkreis	44 559	29 205	13 885	14 952	7 260	142	66	138	241	138	18	15	1	1	*65,6*	*33,6*	*0,5*	*0,0*
Biberach	74 143	8 427	4 131	65 116	31 246	158	65	31	417	257	22	19	3	1	*11,4*	*87,8*	*0,6*	*0,0*
Biberach an der Riß, Stadt	11 214	3 583	1 645	7 348	3 205	25	15	15	249	155	8	7	1	1	*32,0*	*65,5*	*2,2*	*0,1*
Restkreis	62 929	4 844	2 486	57 768	28 041	133	50	16	168	102	14	12	2	—	*7,7*	*91,8*	*0,3*	*0,0*
Böblingen	93 452	80 536	38 690	8 659	4 684	1 713	776	1 587	2 085	1 219	432	293	27	17	*86,2*	*9,3*	*2,2*	*0,5*
Böblingen, Stadt	10 430	8 262	4 180	1 766	1 080	107	50	90	248	167	47	33	—	—	*79,2*	*16,9*	*2,4*	*0,5*
Vaihingen auf den Fildern, Stadt	17 395	12 986	6 184	2 764	1 387	463	217	395	1 015	568	165	113	2	2	*74,7*	*15,9*	*5,8*	*0,9*
Restkreis	65 627	59 288	28 326	4 129	2 217	1 143	509	1 102	822	484	220	147	25	15	*90,3*	*6,3*	*1,3*	*0,3*
Calw	88 221	81 330	38 156	4 389	2 143	1 208	548	1 157	1 225	683	57	37	12	7	*92,2*	*5,0*	*1,4*	*0,1*
Crailsheim	49 340	42 703	21 029	5 870	3 073	413	180	325	314	174	29	17	11	6	*86,6*	*11,9*	*0,6*	*0,1*
Ehingen	32 423	4 080	2 055	28 067	13 442	89	45	73	177	103	7	6	3	3	*12,6*	*86,6*	*0,5*	*0,0*
Eßlingen	106 110	83 994	40 061	16 878	8 522	1 465	682	1 277	3 003	1 848	745	522	25	14	*79,2*	*15,9*	*2,8*	*0,7*
Eßlingen am Neckar, Stadt	48 732	36 604	17 245	8 450	4 261	87[illegible]	407	720	2 198	1 331	597	409	9	5	*75,1*	*17,4*	*4,5*	*1,2*
Restkreis	57 378	47 390	22 816	8 428	4 261	591	275	557	805	517	148	113	16	9	*82,6*	*14,7*	*1,4*	*0,3*
Freudenstadt	45 396	39 796	18 666	3 606	1 705	1 504	6[illegible]8	1 446	430	247	54	34	6	3	*87,7*	*7,9*	*1,0*	*0,1*
Freudenstadt, Stadt	10 784	8 694	3 800	1 399	644	408	166	385	237	140	42	25	4	1	*80,6*	*13,0*	*2,2*	*0,4*
Restkreis	34 612	31 102	14 866	2 207	1 061	1 096	502	1 061	193	107	12	9	2	2	*89,9*	*6,4*	*0,5*	*0,0*
Friedrichshafen	51 784	8 298	4 706	42 123	21 991	312	164	282	930	625	113	84	8	4	*16,0*	*81,4*	*1,8*	*0,2*
Friedrichshafen, Stadt	24 794	5 985	3 409	17 806	9 712	206	104	188	697	485	93	69	7	4	*24,2*	*71,8*	*2,8*	*0,4*
Restkreis	26 990	2 313	1 297	24 317	12 279	106	60	94	233	140	20	15	1	—	*8,6*	*90,1*	*0,8*	*0,1*
Gmünd[2])	59 359	22 290	10 536	35 919	16 404	285	129	244	768	447	91	72	6	6	*37,5*	*60,5*	*1,3*	*0,2*
Schwäbisch Gmünd, Stadt	20 680	5 968	2 764	13 897	5 903	153	72	113	587	337	70	58	5	5	*28,9*	*67,2*	*2,8*	*0,3*
Restkreis	38 679	16 322	7 772	22 022	10 501	132	57	131	181	110	21	14	1	1	*42,2*	*56,9*	*0,5*	*0,1*

[1]) vgl. Anm. [1]) auf Seite 19. — [2]) Der Landkreis Gmünd führt mit Wirkung vom 2. Mai 1941 die Bezeichnung Schwäbisch Gmünd.

Noch: Übersicht 4. Die Ständige Bevölkerung[1]) der kleineren Verwaltungsbezirke und der Gemeinden mit 10 000 und mehr Einwohnern nach der Religionszugehörigkeit am 17. Mai 1939

Kleinere Verwaltungsbezirke, Gemeinden mit 10 000 und mehr Einwohnern	Ständige Bevölkerung[1]) am 17.5.1939	Von der Ständigen Bevölkerung[1]) sind												Von je 100 Personen der Ständigen Bevölkerung sind			
		Angehörige evangelischer Landes- oder Freikirchen		Angehörige der röm.-kath. Kirche		Angehörige sonstiger Religionsgesellschaften			Gottgläubige		Glaubenslose		Ohne Angabe		Angehörige evang. Landes- oder Freikirchen	Angehörige der röm.-kath. Kirche	Gottgläubige	Glaubenslose
						insgesamt		darunter Christen										
		Se.	m.	Se.	m.	Se.	m.		Se.	m.	Se.	m.	Se.	m.				
	1	2	3	4	5	6	7	8	9	10	11	12	13	14	15	16	17	18
Noch: Württemberg																		
Landkreise:																		
Göppingen	119 264	76 838	36 048	38 213	18 655	1 314	619	1 063	2 166	1 328	692	503	41	32	*64,4*	*32,1*	*1,8*	*0,6*
Geislingen an der Steige, Stadt	17 286	11 679	5 378	4 864	2 631	275	136	205	341	225	116	84	11	9	*67,5*	*28,1*	*2,0*	*0,7*
Göppingen, Stadt	28 101	20 149	9 290	5 997	2 948	437	199	289	1 088	634	412	295	18	13	*71,7*	*21,3*	*3,9*	*1,5*
Restkreis	73 877	45 010	21 380	27 352	13 076	602	284	569	737	469	164	124	12	10	*61,0*	*37,0*	*1,0*	*0,2*
Hall[2])	42 383	35 128	16 875	5 861	3 045	685	330	600	633	362	65	50	11	6	*82,9*	*13,8*	*1,5*	*0,2*
Schwäbisch Hall, Stadt	14 206	10 786	4 775	2 548	1 348	336	154	277	469	271	59	45	8	5	*75,9*	*17,9*	*3,3*	*0,4*
Restkreis	28 177	24 342	12 100	3 313	1 697	349	176	323	164	91	6	5	3	1	*86,4*	*11,8*	*0,6*	*0,0*
Heidenheim	62 281	46 704	21 813	13 477	6 720	732	312	685	1 268	775	90	67	10	8	*75,0*	*21,6*	*2,0*	*0,2*
Heidenheim, Stadt	27 178	20 760	9 674	4 998	2 550	472	213	448	864	546	75	54	9	7	*76,4*	*18,4*	*3,2*	*0,3*
Restkreis	35 103	25 944	12 139	8 479	4 170	260	99	237	404	229	15	13	1	1	*73,9*	*24,2*	*1,2*	*0,0*
Heilbronn	105 526	78 168	37 685	25 213	12 316	871	366	724	1 065	661	185	141	24	10	*74,1*	*23,9*	*1,0*	*0,2*
Horb	34 710	14 615	7 107	19 197	9 068	673	300	397	198	128	26	18	1	—	*42,1*	*55,3*	*0,6*	*0,1*
Künzelsau	21 683	11 369	5 590	9 917	4 851	331	140	267	62	42	2	2	2	—	*52,4*	*45,8*	*0,3*	*0,0*
Leonberg	45 034	40 199	19 177	3 595	1 914	573	250	540	541	317	118	82	8	7	*89,3*	*8,0*	*1,2*	*0,2*
Ludwigsburg	133 189	112 375	53 880	14 223	7 585	2 397	1 094	2 189	3 334	1 883	834	575	26	17	*84,4*	*10,7*	*2,5*	*0,6*
Kornwestheim, Stadt	13 214	9 493	4 663	2 734	1 474	318	154	306	511	294	148	99	10	7	*71,8*	*20,7*	*3,9*	*1,1*
Ludwigsburg, Stadt	38 317	28 890	13 732	7 095	3 615	500	224	361	1 523	856	304	217	5	3	*75,4*	*18,5*	*4,0*	*0,8*
Restkreis	81 658	73 992	35 485	4 394	2 496	1 579	716	1 522	1 300	733	382	259	11	7	*90,6*	*5,4*	*1,6*	*0,5*
Mergentheim	30 422	17 862	8 690	12 064	5 749	295	117	76	193	118	7	5	1	—	*58,7*	*39,7*	*0,6*	*0,0*
Münsingen	32 239	21 723	10 419	10 093	4 910	280	127	202	125	75	13	9	5	4	*67,4*	*31,3*	*0,4*	*0,0*
Nürtingen	73 336	65 629	30 693	3 949	1 905	1 166	487	1 080	2 419	1 297	150	107	23	16	*89,5*	*5,4*	*3,3*	*0,2*
Kirchheim unter Teck, Stadt	13 065	11 300	5 062	1 261	623	201	82	183	216	129	74	53	13	10	*86,5*	*9,6*	*1,7*	*0,6*
Nürtingen, Stadt	10 532	9 154	4 207	716	352	275	116	221	339	206	44	30	4	3	*86,9*	*6,8*	*3,2*	*0,4*
Restkreis	49 739	45 175	21 424	1 972	930	690	289	676	1 864	962	32	24	6	3	*90,8*	*4,0*	*3,7*	*0,1*
Öhringen	30 207	27 850	13 799	1 639	927	489	228	452	207	118	20	16	2	—	*92,2*	*5,4*	*0,7*	*0,1*
Ravensburg	76 379	10 142	5 144	65 104	31 455	330	167	282	673	433	115	81	15	8	*13,3*	*85,2*	*0,9*	*0,2*
Ravensburg, Stadt	31 169	5 543	2 735	24 852	11 513	226	116	188	456	298	80	58	12	5	*17,8*	*79,7*	*1,5*	*0,3*
Restkreis	45 210	4 599	2 409	40 252	19 942	104	51	94	217	135	35	23	3	3	*10,2*	*89,0*	*0,5*	*0,1*
Reutlingen	102 075	88 111	40 607	9 483	4 283	2 113	885	2 057	2 018	1 188	306	219	44	25	*86,3*	*9,3*	*2,0*	*0,3*
Reutlingen, Stadt	37 421	29 951	13 498	5 108	2 329	1 199	483	1 171	1 010	607	138	103	15	11	*80,0*	*13,7*	*2,7*	*0,4*
Restkreis	64 654	58 160	27 109	4 375	1 954	914	402	886	1 008	581	168	116	29	14	*89,9*	*6,8*	*1,6*	*0,3*
Rottweil	96 985	29 872	14 433	63 080	30 263	740	342	680	2 537	1 648	719	487	37	28	*30,8*	*65,0*	*2,6*	*0,8*
Rottweil, Stadt	12 823	2 714	1 336	9 777	4 378	78	35	65	237	160	11	7	6	3	*21,2*	*76,2*	*1,9*	*0,1*
Schramberg, Stadt	16 010	3 893	1 865	11 444	5 119	170	79	161	445	283	57	40	1	1	*24,3*	*71,5*	*2,8*	*0,3*
Schwenningen am Neckar, Stadt	21 815	13 021	6 122	6 993	3 443	222	100	213	968	612	598	396	13	11	*59,7*	*32,1*	*4,4*	*2,7*
Restkreis	46 337	10 244	5 110	34 866	17 323	270	128	241	887	593	53	44	17	13	*22,1*	*75,3*	*1,9*	*0,1*
Saulgau	50 921	2 331	1 205	48 276	23 077	112	46	6	182	119	18	15	2	1	*4,6*	*94,8*	*0,4*	*0,0*
Tübingen	82 139	56 086	26 271	23 795	11 362	1 195	497	1 127	976	592	77	58	10	6	*68,3*	*29,0*	*1,2*	*0,1*
Tübingen, Stadt	28 459	21 489	9 843	5 657	2 736	464	199	408	794	473	50	37	5	3	*75,5*	*19,9*	*2,8*	*0,2*
Restkreis	53 680	34 597	16 428	18 138	8 626	731	298	719	182	119	27	21	5	3	*64,5*	*33,8*	*0,3*	*0,0*
Tuttlingen	55 647	23 629	11 163	30 924	14 808	143	65	123	743	465	181	141	27	19	*42,5*	*55,6*	*1,3*	*0,3*
Tuttlingen, Stadt	18 008	11 221	5 179	5 978	2 794	104	49	86	522	323	158	123	25	17	*62,3*	*33,2*	*2,9*	*0,9*
Restkreis	37 639	12 408	5 984	24 946	12 014	39	16	37	221	142	23	18	2	2	*33,0*	*66,3*	*0,6*	*0,0*
Ulm	52 842	31 517	15 070	20 199	10 072	512	229	485	566	323	42	26	6	4	*59,6*	*38,2*	*1,1*	*0,1*
Vaihingen	46 330	43 290	20 748	1 796	1 063	939	429	923	277	165	26	14	2	1	*93,4*	*3,9*	*0,6*	*0,1*
Waiblingen	100 257	88 143	41 931	8 426	4 315	1 611	727	1 510	1 725	1 016	329	238	23	18	*87,9*	*8,4*	*1,7*	*0,4*
Fellbach, Stadt	14 988	11 710	5 490	2 118	1 048	281	129	262	739	428	136	87	4	4	*78,1*	*14,2*	*4,9*	*0,9*
Waiblingen, Stadt	10 825	8 769	4 032	1 488	801	247	106	213	254	157	63	54	4	4	*81,0*	*13,7*	*2,4*	*0,6*
Restkreis	74 444	67 664	32 409	4 820	2 466	1 083	492	1 035	732	431	130	97	15	10	*90,9*	*6,5*	*1,0*	*0,2*
Wangen	52 271	3 700	1 805	48 127	23 467	147	72	136	260	170	28	18	9	7	*7,1*	*92,1*	*0,5*	*0,0*
Württemberg	**2 851 385**	**1 814 533**	**856 878**	**920 687**	**445 729**	**39 898**	**17 680**	**33 190**	**62 703**	**37 329**	**12 664**	**8 559**	**900**	**571**	*63,6*	*32,3*	*2,2*	*0,5*

V. Baden

Landeskommissärbezirk Konstanz

Stadtkreis:																		
Konstanz	35 891	7 728	3 595	25 971	11 460	731	307	504	1 187	742	251	175	23	14	*21,5*	*72,4*	*3,3*	*0,7*
Landkreise:																		
Donaueschingen	49 472	5 582	2 954	42 582	21 296	901	451	881	333	235	67	50	7	5	*11,3*	*86,1*	*0,7*	*0,1*
Konstanz	68 148	8 366	4 089	57 437	27 548	912	393	590	1 067	667	322	234	44	21	*12,3*	*84,3*	*1,6*	*0,5*
Singen (Hohentwiel), Stadt	18 096	3 156	1 562	13 805	6 555	332	169	310	549	343	240	174	14	9	*17,5*	*76,3*	*3,0*	*1,3*
Restkreis	50 052	5 210	2 527	43 632	20 993	580	224	280	518	324	82	60	30	12	*10,4*	*87,2*	*1,0*	*0,2*
Säckingen	43 408	6 168	3 027	36 237	17 455	300	146	281	476	340	188	132	39	29	*14,2*	*83,5*	*1,1*	*0,4*
Stockach	35 733	1 930	1 092	33 333	16 254	188	86	187	238	165	34	26	10	7	*5,4*	*93,3*	*0,7*	*0,1*
Überlingen	43 110	4 173	2 037	38 329	18 954	97	44	73	438	268	57	32	16	7	*9,7*	*88,9*	*1,0*	*0,1*

[1]) vgl. Anm. [1]) auf Seite 19. — [2]) Der Landkreis Hall führt mit Wirkung vom 2. Mai 1941 die Bezeichnung Schwäbisch Hall.

Noch: Übersicht 4. Die Ständige Bevölkerung[1]) der kleineren Verwaltungsbezirke und der Gemeinden mit 10 000 und mehr Einwohnern nach der Religionszugehörigkeit am 17. Mai 1939

Kleinere Verwaltungsbezirke, Gemeinden mit 10 000 und mehr Einwohnern	Ständige Bevölkerung[1]) am 17.5.1939	Von der Ständigen Bevölkerung[1]) sind													Von je 100 Personen der Ständigen Bevölkerung sind			
		Angehörige evangelischer Landes- oder Freikirchen		Angehörige der röm.-kath. Kirche		Angehörige sonstiger Religionsgesellschaften			Gottgläubige		Glaubenslose		Ohne Angabe		Angehörige evang. Landes- oder Freikirchen	Angehörige der röm.-kath. Kirche	Gottgläubige	Glaubenslose
						insgesamt		darunter Christen										
		Se.	m.	Se.	m.	Se.	m.		Se.	m.	Se.	m.	Se.	m.				
	1	2	3	4	5	6	7	8	9	10	11	12	13	14	15	16	17	18
Noch: Landeskom.-Bez. Konstanz																		
Landkreise:																		
Villingen	52 530	16 415	7 848	35 072	16 933	298	147	248	634	426	102	87	9	5	*31,2*	*66,8*	*1,2*	*0,2*
Villingen im Schwarzwald, Stadt	16 999	4 037	1 981	12 312	5 842	150	77	120	437	290	57	49	6	3	*23,8*	*72,4*	*2,6*	*0,3*
Restkreis	35 531	12 378	5 867	22 760	11 091	148	70	128	197	136	45	38	3	2	*34,8*	*64,1*	*0,6*	*0,1*
Waldshut	45 785	4 268	2 085	40 064	19 492	770	372	729	546	361	124	85	13	9	*9,3*	*87,5*	*1,2*	*0,3*
Landeskom.-Bez. Konstanz	**374 077**	**54 630**	**26 727**	**309 025**	**149 392**	**4 197**	**1 946**	**3 493**	**4 919**	**3 204**	**1 145**	**821**	**161**	**97**	*14,6*	*82,6*	*1,3*	*0,3*
Landeskommissärbezirk Freiburg																		
Stadtkreis:																		
Freiburg	108 487	31 531	14 478	71 176	31 696	1 453	626	876	3 588	2 188	673	428	66	39	*29,1*	*65,6*	*3,3*	*0,6*
Landkreise:																		
Emmendingen	80 498	30 786	14 809	48 899	23 073	281	127	140	445	292	80	59	7	5	*38,2*	*60,7*	*0,6*	*0,1*
Freiburg	57 947	14 709	7 121	42 502	20 863	256	109	44	413	252	38	28	29	14	*25,4*	*73,3*	*0,7*	*0,1*
Kehl	46 100	30 044	14 548	15 087	7 288	308	128	165	568	372	81	58	12	6	*65,2*	*32,7*	*1,2*	*0,2*
Kehl, Stadt	11 558	7 482	3 482	3 540	1 628	114	46	69	370	231	51	34	1	—	*64,7*	*30,6*	*3,2*	*0,5*
Restkreis	34 542	22 562	11 066	11 547	5 660	194	82	96	198	141	30	24	11	6	*65,3*	*33,4*	*0,6*	*0,1*
Lahr	63 082	22 573	10 606	39 521	18 451	372	155	130	524	331	76	57	16	10	*35,8*	*62,7*	*0,8*	*0,1*
Lahr, Stadt	17 080	9 871	4 440	6 596	3 019	140	58	101	395	246	68	50	10	7	*57,8*	*38,6*	*2,3*	*0,4*
Restkreis	46 002	12 702	6 166	32 925	15 432	232	97	29	129	85	8	7	6	3	*27,6*	*71,6*	*0,3*	*0,0*
Lörrach	91 293	50 791	24 190	36 724	17 704	907	415	634	1 989	1 228	835	540	47	30	*55,6*	*40,2*	*2,2*	*0,9*
Lörrach, Stadt	20 103	10 563	4 755	8 151	3 765	294	132	195	792	485	290	176	13	6	*52,5*	*40,6*	*3,9*	*1,4*
Restkreis	71 190	40 228	19 435	28 573	13 939	613	283	439	1 197	743	545	364	34	24	*56,5*	*40,1*	*1,7*	*0,8*
Müllheim	41 180	19 302	9 180	21 274	10 326	139	63	56	420	274	42	28	3	1	*46,9*	*51,7*	*1,0*	*0,1*
Neustadt	36 717	2 521	1 173	33 843	16 152	49	19	33	273	188	20	16	11	8	*6,9*	*92,2*	*0,7*	*0,1*
Offenburg	74 271	7 436	3 551	65 625	30 611	421	182	252	681	434	100	66	8	4	*10,0*	*88,4*	*0,9*	*0,1*
Offenburg, Stadt	19 200	4 771	2 291	13 514	5 892	367	159	238	466	295	75	50	7	3	*24,9*	*70,4*	*2,4*	*0,4*
Restkreis	55 071	2 665	1 260	52 111	24 719	54	23	14	215	139	25	16	1	1	*4,8*	*94,6*	*0,4*	*0,1*
Wolfach	42 246	9 831	4 724	31 956	15 273	153	62	130	264	165	32	21	10	7	*23,3*	*75,6*	*0,6*	*0,1*
Landeskom.-Bez. Freiburg	**641 821**	**219 524**	**104 380**	**406 607**	**191 437**	**4 339**	**1 886**	**2 460**	**9 165**	**5 724**	**1 977**	**1 301**	**209**	**124**	*34,2*	*63,3*	*1,4*	*0,3*
Landeskommissärbezirk Karlsruhe																		
Stadtkreise:																		
Baden-Baden	32 186	7 785	3 357	22 923	10 001	444	179	231	867	483	156	97	11	5	*24,2*	*71,2*	*2,7*	*0,5*
Karlsruhe	184 489	92 998	41 858	78 869	35 302	4 643	2 015	2 892	6 813	4 225	1 076	709	90	62	*50,4*	*42,8*	*3,7*	*0,6*
Pforzheim	78 320	57 648	25 912	15 715	7 086	2 375	1 045	1 824	2 078	1 250	473	345	31	23	*73,6*	*20,1*	*2,7*	*0,6*
Landkreise:																		
Bruchsal	89 572	17 463	8 558	71 256	34 212	438	193	198	341	216	58	45	16	8	*19,5*	*79,5*	*0,4*	*0,1*
Bruchsal, Stadt	17 141	4 958	2 470	11 659	5 560	252	115	82	223	141	46	35	3	—	*28,9*	*68,0*	*1,3*	*0,3*
Restkreis	72 431	12 505	6 088	59 597	28 652	186	78	116	118	75	12	10	13	8	*17,3*	*82,3*	*0,2*	*0,0*
Bühl	67 391	3 807	1 854	63 067	30 529	118	54	55	367	228	23	14	9	6	*5,7*	*93,6*	*0,5*	*0,0*
Karlsruhe	106 437	59 641	28 524	44 544	21 565	1 302	594	1 097	808	500	98	66	44	28	*56,0*	*41,9*	*0,8*	*0,1*
Ettlingen, Stadt	11 162	3 226	1 490	7 621	3 570	155	73	137	138	87	18	10	4	2	*28,9*	*68,3*	*1,2*	*0,2*
Restkreis	95 275	56 415	27 034	36 923	17 995	1 147	521	960	670	413	80	56	40	26	*59,2*	*38,8*	*0,7*	*0,1*
Pforzheim	43 073	34 661	16 474	7 749	3 726	450	186	406	175	105	28	17	10	6	*80,5*	*18,0*	*0,4*	*0,1*
Rastatt	88 641	11 064	5 410	75 858	37 013	365	166	222	1 156	717	178	130	20	13	*12,5*	*85,6*	*1,3*	*0,2*
Rastatt, Stadt	15 823	4 086	2 086	10 898	5 011	221	98	142	514	319	92	62	12	11	*25,8*	*68,9*	*3,2*	*0,6*
Restkreis	72 818	6 978	3 324	64 960	32 002	144	68	80	642	398	86	68	8	2	*9,6*	*89,2*	*0,9*	*0,1*
Landeskom.-Bez. Karlsruhe	**690 109**	**285 067**	**131 947**	**379 991**	**179 434**	**10 135**	**4 432**	**6 925**	**12 605**	**7 724**	**2 090**	**1 423**	**231**	**151**	*41,3*	*55,1*	*1,8*	*0,3*
Landeskommissärbezirk Mannheim																		
Stadtkreise:																		
Heidelberg	84 273	51 778	23 054	27 461	11 804	1 466	622	759	2 921	1 764	560	343	87	51	*61,4*	*32,6*	*3,5*	*0,7*
Mannheim	280 365	137 733	63 961	116 376	53 278	8 183	3 670	2 501	12 433	7 267	5 425	3 356	215	128	*49,2*	*41,5*	*4,4*	*1,9*
Landkreise:																		
Buchen	45 043	9 363	4 552	35 286	17 231	235	94	48	141	93	9	3	9	3	*20,8*	*78,4*	*0,3*	*0,0*
Heidelberg	90 490	47 052	22 419	41 858	19 957	707	308	500	734	484	100	74	39	27	*52,0*	*46,3*	*0,8*	*0,1*
Mannheim	102 835	57 501	27 356	42 561	20 364	740	346	451	1 378	849	589	376	66	55	*55,9*	*41,4*	*1,3*	*0,6*
Hockenheim, Stadt	10 000	4 907	2 349	4 919	2 360	28	13	10	83	50	53	29	10	10	*49,1*	*49,2*	*0,8*	*0,5*
Schwetzingen, Stadt	10 347	5 269	2 466	4 662	2 123	103	50	54	262	173	49	33	2	2	*50,9*	*45,1*	*2,5*	*0,5*
Weinheim, Stadt	18 561	12 922	6 105	4 793	2 252	314	147	210	347	216	153	102	32	28	*69,6*	*25,8*	*1,9*	*0,8*
Restkreis	63 927	34 403	16 436	28 187	13 629	295	136	177	686	410	334	212	22	15	*53,8*	*44,1*	*1,1*	*0,5*

[1]) vgl. Anm. [1]) auf Seite 19.

Noch: Übersicht 4. Die Ständige Bevölkerung[1]) der kleineren Verwaltungsbezirke und der Gemeinden mit 10 000 und mehr Einwohnern nach der Religionszugehörigkeit am 17. Mai 1939

Kleinere Verwaltungsbezirke, Gemeinden mit 10 000 und mehr Einwohnern	Ständige Bevölkerung[1]) am 17.5.1939	Von der Ständigen Bevölkerung[1]) sind													Von je 100 Personen der Ständigen Bevölkerung sind			
		Angehörige evangelischer Landes- oder Freikirchen		Angehörige der röm.-kath. Kirche		Angehörige sonstiger Religionsgesellschaften			Gottgläubige		Glaubenslose		Ohne Angabe		Angehörige evang. Landes- oder Freikirchen	Angehörige der röm.-kath. Kirche	Gottgläubige	Glaubenslose
						insgesamt		darunter Christen										
		Se.	m.	Se.	m.	Se.	m.		Se.	m.	Se.	m.	Se.	m.				
	1	2	3	4	5	6	7	8	9	10	11	12	13	14	15	16	17	18
Noch: Landeskom.-Bez. Mannheim																		
Landkreise:																		
Mosbach	39 775	20 130	9 739	18 878	9 350	192	90	92	537	361	30	25	8	4	50,6	47,5	1,3	0,1
Sinsheim	52 395	37 988	18 107	13 243	6 407	670	299	453	445	268	25	13	24	11	72,5	25,3	0,9	0,0
Tauberbischofsheim	56 140	15 386	7 368	40 366	19 600	169	64	15	197	121	14	9	8	4	27,4	71,9	0,4	0,0
Landeskom.-Bez. Mannheim	751 316	376 931	176 556	336 029	157 991	12 362	5 493	4 819	18 786	11 207	6 752	4 199	456	283	50,2	44,7	2,5	0,9
Baden	2 457 323	936 152	439 610	1 431 642	678 254	31 033	13 757	17 697	45 475	27 859	11 964	7 744	1 057	655	38,1	58,2	1,9	0,5

VI. Thüringen

Stadtkreise:																		
Altenburg	44 338	35 971	16 058	1 657	896	162	73	75	4 278	2 375	2 250	1 269	20	11	81,1	3,7	9,7	5,1
Apolda	27 936	22 837	10 078	1 142	542	323	153	248	2 967	1 694	625	392	42	22	81,7	4,1	10,6	2,2
Arnstadt	22 619	19 320	8 715	1 083	455	232	101	143	1 395	808	553	343	36	10	85,4	4,8	6,2	2,4
Eisenach	50 464	42 306	19 504	3 368	2 050	639	307	302	2 901	1 795	1 230	762	20	10	83,8	6,7	5,8	2,4
Gera	81 931	61 276	26 892	2 557	1 267	738	311	536	13 068	6 968	4 214	2 317	78	43	74,8	3,1	16,0	5,1
Gotha	51 995	42 915	19 801	2 758	1 616	816	393	382	4 099	2 374	1 347	775	60	35	82,5	5,3	7,9	2,6
Greiz	38 933	32 821	14 412	1 357	644	609	242	593	3 606	2 132	530	333	10	7	84,3	3,5	9,3	1,3
Jena	68 377	50 344	22 925	3 126	1 602	440	208	294	10 830	6 060	3 613	2 080	24	14	73,6	4,6	15,8	5,3
Weimar	61 731	49 681	23 053	4 790	3 168	1 040	817	288	5 158	3 382	1 043	781	19	8	80,5	7,8	8,3	1,7
Landkreise:																		
Altenburg	90 207	75 113	35 986	4 111	2 381	327	163	187	6 284	3 510	4 281	2 459	91	55	83,3	4,5	7,0	4,7
Meuselwitz, Stadt	10 660	7 941	3 610	553	313	42	19	27	1 695	934	425	241	4	3	74,5	5,2	15,9	4,0
Schmölln, Stadt	13 020	9 908	4 402	336	154	115	54	75	1 293	701	1 354	719	14	7	76,1	2,6	9,9	10,4
Restkreis	66 527	57 264	27 974	3 222	1 914	170	90	85	3 296	1 875	2 502	1 499	73	45	86,1	4,8	4,9	3,8
Arnstadt	91 741	80 802	38 488	1 807	1 036	598	269	426	5 908	3 580	2 532	1 484	94	62	88,1	2,0	6,4	2,8
Ilmenau, Stadt	16 306	13 113	6 058	841	470	145	63	101	1 562	929	618	358	27	17	80,4	5,1	9,6	3,8
Restkreis	75 435	67 689	32 430	966	566	453	206	325	4 346	2 651	1 914	1 126	67	45	89,7	1,3	5,8	2,5
Eisenach	106 875	91 859	45 477	11 470	6 014	310	148	149	2 605	1 670	603	402	28	23	86,0	10,7	2,4	0,6
Gera	95 301	82 416	38 763	2 553	1 383	672	325	549	6 801	3 919	2 771	1 620	88	51	86,5	2,7	7,1	2,9
Weida, Stadt	11 150	7 962	3 516	642	308	149	64	130	1 783	998	589	344	25	16	71,4	5,8	16,0	5,3
Restkreis	84 151	74 454	35 247	1 911	1 075	523	261	419	5 018	2 921	2 182	1 276	63	35	88,5	2,3	5,9	2,6
Gotha	111 101	102 830	49 538	2 648	1 742	564	322	236	3 585	2 175	1 396	856	78	53	92,5	2,4	3,2	1,3
Greiz	52 399	45 506	20 938	1 382	707	435	186	399	3 516	2 094	1 524	897	36	23	86,9	2,6	6,7	2,9
Zeulenroda, Stadt	12 481	9 766	4 297	301	155	143	61	118	1 443	855	815	469	13	6	78,3	2,4	11,6	6,5
Restkreis	39 918	35 740	16 641	1 081	552	292	125	281	2 073	1 239	709	428	23	17	89,5	2,7	5,2	1,8
Hildburghausen	61 424	58 774	28 262	1 468	803	169	75	44	853	553	158	122	2	2	95,7	2,4	1,4	0,2
Meiningen	105 862	97 695	46 994	3 335	1 904	650	297	354	3 043	1 901	1 113	720	26	16	92,3	3,1	2,9	1,1
Meiningen, Stadt	19 796	17 182	7 850	1 473	859	289	135	140	752	462	97	61	3	2	86,8	7,4	3,8	0,5
Zella-Mehlis, Stadt	16 363	13 726	6 581	594	369	127	57	92	1 307	801	594	362	15	9	83,9	3,6	8,0	3,6
Restkreis	69 703	66 787	32 563	1 268	676	234	105	122	984	638	422	297	8	5	95,8	1,8	1,4	0,6
Rudolstadt	70 023	65 404	30 997	1 429	790	224	97	174	2 194	1 365	764	505	8	6	93,4	2,1	3,1	1,1
Rudolstadt, Stadt	18 222	15 979	7 280	693	383	103	43	78	1 077	646	366	224	4	3	87,7	3,8	5,9	2,0
Restkreis	51 801	49 425	23 717	736	407	121	54	96	1 117	719	398	281	4	3	95,4	1,4	2,2	0,8
Saalfeld	80 773	72 376	34 103	2 542	1 341	574	262	433	3 923	2 342	1 320	795	38	25	89,6	3,2	4,9	1,6
Pößneck, Stadt	16 045	13 704	6 131	531	263	142	74	83	1 268	728	388	222	12	7	85,4	3,3	7,9	2,4
Saalfeld, Stadt	21 980	18 390	8 542	1 055	527	277	125	217	1 670	982	572	341	16	11	83,7	4,8	7,6	2,6
Restkreis	42 748	40 282	19 430	956	551	155	63	133	985	632	360	232	10	7	94,2	2,2	2,3	0,9
Schleiz	48 484	46 030	21 953	754	411	448	203	437	942	583	290	197	20	10	94,9	1,6	1,9	0,6
Sondershausen	71 918	67 077	32 341	1 769	1 032	258	118	154	1 824	1 093	963	575	27	17	93,3	2,5	2,5	1,3
Sondershausen, Stadt	10 907	10 013	4 573	402	214	71	29	38	313	182	108	69	—	—	91,8	3,7	2,9	1,0
Restkreis	61 011	57 064	27 768	1 367	818	187	89	116	1 511	911	855	506	27	17	93,5	2,2	2,5	1,4
Sonneberg	81 752	77 732	36 296	1 734	844	199	83	177	1 495	964	573	356	19	15	95,1	2,1	1,8	0,7
Sonneberg, Stadt	20 204	18 421	8 373	937	445	76	32	64	549	345	212	134	9	7	91,2	4,6	2,7	1,1
Restkreis	61 548	59 311	27 923	797	399	123	51	113	946	619	361	222	10	8	96,4	1,3	1,5	0,6
Stadtroda	89 846	81 258	38 902	2 007	1 167	587	267	498	4 099	2 405	1 834	1 077	61	40	90,4	2,2	4,6	2,0
Eisenberg, Stadt	11 103	8 874	4 018	249	129	126	55	109	1 169	661	672	372	13	8	79,9	2,3	10,5	6,1
Restkreis	78 743	72 384	34 884	1 758	1 038	461	212	389	2 930	1 744	1 162	705	48	32	91,9	2,2	3,7	1,5
Weimar	107 819	99 510	48 712	3 478	2 123	278	142	210	3 886	2 341	630	434	37	29	92,3	3,2	3,6	0,6
Thüringen	1 713 849	1 501 853	709 188	64 325	35 918	11 292	5 562	7 288	99 260	58 083	36 157	21 551	962	587	87,6	3,7	5,8	2,1

VII. Hansestadt Hamburg

Hamburg, Hansestadt	1 698 388	1 346 113	608 015	99 759	49 977	23 343	10 857	8 686	127 759	75 560	100 443	61 772	971	597	79,2	5,9	7,5	5,9

[1]) vgl. Anm. [1]) auf Seite 19.

Noch: Übersicht 4. Die Ständige Bevölkerung[1]) der kleineren Verwaltungsbezirke und der Gemeinden mit 10 000 und mehr Einwohnern nach der Religionszugehörigkeit am 17. Mai 1939

Kleinere Verwaltungsbezirke, Gemeinden mit 10 000 und mehr Einwohnern	Ständige Bevölkerung[1]) am 17.5.1939	Von der Ständigen Bevölkerung[1]) sind													Von je 100 Personen der Ständigen Bevölkerung sind			
		Angehörige evangelischer Landes- oder Freikirchen		Angehörige der röm.-kath. Kirche		Angehörige sonstiger Religionsgesellschaften			Gottgläubige		Glaubenslose		Ohne Angabe		Angehörige evang. Landes- oder Freikirchen	Angehörige der röm.-kath. Kirche	Gottgläubige	Glaubenslose
						insgesamt		darunter Christen										
		Se.	m.	Se.	m.	Se.	m.		Se.	m.	Se.	m.	Se.	m.				
	1	2	3	4	5	6	7	8	9	10	11	12	13	14	15	16	17	18
VIII. Hessen																		
Stadtkreise:																		
Darmstadt	110 552	84 550	37 882	17 834	8 039	1 781	825	759	4 979	3 137	1 386	970	22	16	76,5	16,1	4,5	1,3
Gießen	42 948	36 063	16 525	4 442	2 215	1 038	441	703	1 164	766	231	160	10	5	84,0	10,4	2,7	0,5
Mainz	154 033	55 373	25 754	85 204	37 611	3 394	1 538	442	6 852	4 574	3 120	2 273	90	54	36,0	55,3	4,4	2,0
Offenbach a. M.	85 128	42 258	18 527	29 458	12 987	4 519	2 161	1 794	5 734	3 873	3 126	2 163	33	17	49,7	34,6	6,7	3,7
Worms	49 654	32 508	14 705	14 178	6 420	698	320	162	1 710	1 094	542	373	18	11	65,5	28,6	3,4	1,1
Landkreise:																		
Alsfeld	43 819	41 015	20 062	2 258	1 112	311	146	206	209	139	23	14	3	3	93,6	5,2	0,5	0,0
Alzey	53 192	38 110	18 188	13 581	6 543	350	159	17	952	565	179	137	20	10	71,7	25,5	1,8	0,3
Bergstraße	97 105	41 069	19 643	53 616	26 014	622	291	375	1 513	923	276	179	9	5	42,3	55,2	1,6	0,3
Bensheim, Stadt	15 631	7 492	3 422	7 614	3 634	82	31	28	398	251	45	34	—	—	47,9	48,7	2,6	0,3
Viernheim, Gem.	12 778	1 110	510	11 463	5 578	101	47	70	85	50	19	10	—	—	8,7	89,7	0,7	0,1
Restkreis	68 696	32 467	15 711	34 539	16 802	439	213	277	1 030	622	212	135	9	5	47,3	50,3	1,5	0,3
Bingen	58 610	24 195	11 391	33 191	15 770	569	261	21	510	336	137	103	8	7	41,3	56,6	0,9	0,2
Bingen, Stadt	16 527	2 950	1 358	13 090	6 078	245	103	12	197	138	44	33	1	1	17,8	79,2	1,2	0,3
Ingelheim am Rhein, Stadt	11 035	6 038	2 773	4 511	2 130	271	139	9	141	86	68	48	6	5	54,7	40,9	1,3	0,6
Restkreis	31 048	15 207	7 260	15 590	7 562	53	19	—	172	112	25	22	1	1	49,0	50,2	0,5	0,1
Büdingen	59 568	56 652	28 230	1 843	950	161	75	81	880	556	28	21	4	3	95,1	3,1	1,5	0,0
Darmstadt	59 052	54 181	26 060	2 468	1 205	442	216	250	1 334	815	619	403	8	3	91,8	4,2	2,3	1,0
Dieburg	65 865	38 315	19 135	26 231	13 092	167	74	22	911	584	240	187	1	1	58,2	39,8	1,4	0,4
Erbach	49 132	43 712	21 329	3 993	1 852	344	137	184	991	566	85	62	7	6	89,0	8,1	2,0	0,2
Friedberg	95 071	69 801	33 718	22 468	11 093	911	406	170	1 345	827	529	386	17	12	73,4	23,6	1,4	0,6
Friedberg, Stadt	11 593	8 883	4 297	2 297	1 166	150	64	20	223	150	39	30	1	1	76,6	19,8	1,9	0,4
Restkreis	83 478	60 918	29 421	20 171	9 927	761	342	150	1 122	677	490	356	16	11	73,0	24,2	1,3	0,6
Gießen	69 114	66 697	32 405	1 209	645	729	345	454	449	300	28	20	2	2	96,5	1,7	0,7	0,0
Groß-Gerau	78 604	58 223	28 308	14 935	7 431	667	321	198	2 881	1 784	1 872	1 191	26	17	74,1	19,0	3,7	2,4
Rüsselsheim, Stadt	15 678	10 353	5 142	3 978	2 033	167	78	97	854	564	324	237	2	2	66,0	25,4	5,4	2,1
Restkreis	62 926	47 870	23 166	10 957	5 398	500	243	101	2 027	1 220	1 548	954	24	15	76,1	17,4	3,2	2,5
Lauterbach	33 712	31 242	15 132	2 084	1 075	93	46	54	280	166	12	10	1	1	92,7	6,2	0,8	0,0
Mainz	55 443	21 465	10 252	32 589	15 659	325	167	27	811	532	241	176	12	9	38,7	58,8	1,5	0,4
Offenbach a. M.	104 427	47 050	22 299	50 654	24 329	1 836	912	542	2 995	1 869	1 872	1 273	20	14	45,0	48,5	2,9	1,8
Mühlheim am Main, Stadt	10 473	2 335	1 144	7 461	3 582	134	75	67	282	199	260	198	1	1	22,3	71,2	2,7	2,5
Neu-Isenburg, Stadt	15 064	10 232	4 679	2 688	1 229	1 004	510	101	705	452	427	287	8	5	67,9	17,8	4,7	2,8
Restkreis	78 890	34 483	16 476	40 505	19 518	698	327	374	2 008	1 218	1 185	788	11	8	43,7	51,3	2,6	1,5
Worms	80 904	43 909	21 221	35 346	17 017	416	199	260	922	587	297	218	14	12	54,3	43,7	1,1	0,4
Lampertheim, Gem.	13 844	8 114	3 939	5 381	2 541	100	44	80	138	83	109	76	2	2	58,6	38,9	1,0	0,3
Restkreis	67 060	35 795	17 282	29 965	14 476	316	155	180	784	504	188	142	12	10	53,4	44,7	1,1	0,8
Hessen	**1 445 933**	**926 388**	**440 766**	**447 582**	**211 059**	**19 373**	**9 040**	**6 721**	**37 422**	**23 993**	**14 843**	**10 319**	**325**	**208**	**64,1**	**31,0**	**2,6**	**1,0**
IX. Mecklenburg																		
Stadtkreise:																		
Güstrow	26 672	24 035	11 472	1 214	661	147	74	57	1 120	663	154	103	2	—	90,1	4,6	4,2	0,6
Neubrandenburg	21 033	19 051	9 237	1 162	670	176	83	137	530	326	105	73	9	6	90,6	5,5	2,5	0,5
Neustrelitz	23 807	21 883	10 322	962	550	200	89	143	671	426	87	63	4	2	91,9	4,1	2,8	0,4
Rostock	118 048	100 062	47 076	7 308	4 214	1 037	510	529	7 903	4 772	1 704	1 120	34	20	84,7	6,2	6,7	1,5
Schwerin	60 938	54 907	24 783	2 447	1 288	356	161	235	2 838	1 629	381	245	9	4	90,1	4,0	4,7	0,6
Wismar	33 839	29 615	14 261	1 844	1 115	258	123	148	1 723	1 072	392	261	7	5	87,5	5,4	5,1	1,2
Landkreise:																		
Güstrow	56 314	50 708	25 708	4 487	2 373	185	91	93	789	495	140	99	5	3	90,0	8,0	1,4	0,3
Hagenow	51 751	47 208	23 503	2 874	1 690	238	111	203	1 209	757	220	163	2	2	91,2	5,6	2,3	0,4
Ludwigslust	51 263	47 616	23 253	1 443	838	363	171	306	1 631	984	207	136	3	3	92,9	2,8	3,2	0,4
Ludwigslust, Stadt	9 107	8 238	3 791	424	261	96	43	79	326	204	22	15	1	1	90,5	4,7	3,6	0,2
Restkreis	42 156	39 378	19 462	1 019	577	267	128	227	1 305	780	185	121	2	2	93,4	2,4	3,1	0,5
Malchin	58 423	53 183	26 031	4 573	2 320	159	74	119	456	275	50	37	2	1	91,0	7,8	0,8	0,1
Parchim	54 942	50 461	24 817	2 598	1 373	447	209	363	1 240	722	195	135	1	1	91,8	4,7	2,3	0,4
Parchim, Stadt	14 331	13 081	6 173	366	196	235	110	212	537	320	111	78	1	1	91,3	2,6	3,7	0,8
Restkreis	40 611	37 380	18 644	2 232	1 177	212	99	151	703	402	84	57	—	—	92,1	5,5	1,7	0,2
Rostock	72 867	65 488	31 830	5 001	2 543	164	94	78	1 989	1 192	211	132	14	10	89,9	6,9	2,7	0,3
Schönberg	41 445	38 045	19 091	2 154	1 186	180	93	81	906	534	154	122	6	4	91,8	5,2	2,2	0,4
Schwerin	35 811	32 668	16 434	2 224	1 182	131	65	89	754	406	32	25	2	1	91,2	6,2	2,1	0,1
Stargard	63 814	58 378	29 058	4 126	2 207	304	149	245	855	532	148	93	3	1	91,5	6,5	1,3	0,2
Waren	59 098	51 770	25 897	5 241	3 093	237	123	116	1 605	962	221	140	24	18	87,6	8,9	2,7	0,4
Waren, Stadt	15 059	13 270	6 316	1 016	563	103	56	35	574	348	95	60	1	1	88,1	6,8	3,8	0,6
Restkreis	44 039	38 500	19 581	4 225	2 530	134	67	81	1 031	614	126	80	23	17	87,4	9,6	2,3	0,3
Wismar	46 347	41 024	20 841	4 087	2 092	178	90	74	935	556	103	62	20	11	88,5	8,8	2,0	0,2
Mecklenburg	**876 412**	**786 102**	**383 614**	**53 745**	**29 395**	**4 760**	**2 310**	**3 016**	**27 154**	**16 303**	**4 504**	**3 009**	**147**	**92**	**89,7**	**6,1**	**3,1**	**0,5**

[1]) vgl. Anm. [1]) auf Seite 19.

Noch: Übersicht 4. Die Ständige Bevölkerung[1]) der kleineren Verwaltungsbezirke und der Gemeinden mit 10 000 und mehr Einwohnern nach der Religionszugehörigkeit am 17. Mai 1939

Kleinere Verwaltungsbezirke, Gemeinden mit 10 000 und mehr Einwohnern	Ständige Bevölkerung[1]) am 17.5.1939	Von der Ständigen Bevölkerung[1]) sind												Von je 100 Personen der Ständigen Bevölkerung sind			
		Angehörige evangelischer Landes- oder Freikirchen		Angehörige der röm.-kath. Kirche		Angehörige sonstiger Religionsgesellschaften			Gottgläubige		Glaubenslose		Ohne Angabe				
						insgesamt		darunter Christen							Angehörige evang. Landes- oder Freikirchen	Angehörige der röm.-kath. Kirche	Gottgläubige	Glaubenslose
		Se.	m.	Se.	m.	Se.	m.		Se.	m.	Se.	m.	Se.	m.				
	1	2	3	4	5	6	7	8	9	10	11	12	13	14	15	16	17	18
X. Braunschweig																		
Stadtkreis:																		
Braunschweig	189 628	135 110	58 729	15 281	8 438	2 218	1 005	1 452	21 538	13 586	15 314	9 488	167	106	*71,2*	*8,1*	*11,3*	*8,1*
Landkreise:																		
Blankenburg	40 674	36 377	16 482	1 925	1 095	463	243	322	1 421	957	487	361	1	1	*89,4*	*4,7*	*3,5*	*1,2*
Blankenburg am Harz, Stadt	13 195	11 284	4 830	769	384	241	107	175	717	472	184	118	—	—	*85,5*	*5,8*	*5,5*	*1,4*
Restkreis	27 479	25 093	11 652	1 156	711	222	136	147	704	485	303	243	1	1	*91,3*	*4,2*	*2,6*	*1,1*
Braunschweig	43 799	38 862	19 472	3 289	2 238	164	115	112	1 026	693	445	300	13	11	*88,7*	*7,5*	*2,4*	*1,0*
Gandersheim	52 028	48 592	23 466	2 182	1 208	274	131	252	779	514	196	150	5	3	*93,4*	*4,2*	*1,5*	*0,4*
Helmstedt	79 157	67 952	32 493	8 326	4 506	363	181	280	1 715	1 110	792	535	9	7	*85,8*	*10,5*	*2,2*	*1,0*
Helmstedt, Stadt	18 210	14 664	6 678	2 469	1 211	157	82	127	625	390	293	188	2	1	*80,5*	*13,6*	*3,4*	*1,6*
Schöningen, Stadt	10 110	8 222	3 850	1 159	575	86	39	70	416	284	226	143	1	1	*81,3*	*11,5*	*4,1*	*2,2*
Restkreis	50 837	45 066	21 965	4 698	2 720	120	60	83	674	436	273	204	6	5	*88,7*	*9,3*	*1,3*	*0,5*
Holzminden	51 738	47 393	22 979	2 582	1 509	499	216	398	953	630	305	215	6	5	*91,6*	*5,0*	*1,8*	*0,6*
Holzminden, Stadt	13 796	11 788	5 500	1 157	582	196	90	170	502	315	152	101	1	1	*85,5*	*8,4*	*3,6*	*1,1*
Restkreis	37 942	35 605	17 479	1 425	927	303	126	228	451	315	153	114	5	4	*93,8*	*3,8*	*1,2*	*0,4*
Wolfenbüttel	112 147	87 124	43 098	18 132	13 010	1 134	635	993	3 876	2 544	1 821	1 371	60	52	*77,7*	*16,2*	*3,5*	*1,6*
Wolfenbüttel, Stadt	22 766	17 629	8 500	2 282	1 259	456	204	372	1 585	1 051	805	514	9	6	*77,4*	*10,0*	*7,0*	*3,5*
Restkreis	89 381	69 495	34 598	15 850	11 751	678	431	621	2 291	1 493	1 016	857	51	46	*77,7*	*17,7*	*2,6*	*1,1*
Braunschweig	**569 171**	**461 410**	**216 719**	**51 717**	**32 004**	**5 115**	**2 526**	**3 809**	**31 308**	**20 034**	**19 360**	**12 420**	**261**	**185**	*81,1*	*9,1*	*5,5*	*3,4*
XI. Oldenburg																		
Stadtkreise:																		
Delmenhorst	35 822	26 520	13 026	6 610	3 233	334	157	238	1 433	937	911	615	14	7	*74,0*	*18,5*	*4,0*	*2,6*
Oldenburg i. O.	74 141	62 087	28 663	6 842	3 537	481	217	241	3 990	2 393	722	503	19	7	*83,7*	*9,2*	*5,4*	*1,0*
Wilhelmshaven	103 842	79 395	39 914	12 618	8 022	1 376	689	1 059	7 660	4 703	2 740	1 762	53	40	*76,5*	*12,1*	*7,4*	*2,6*
Landkreise:																		
Ammerland	47 805	43 772	21 697	1 353	956	109	62	30	2 449	1 376	105	66	17	11	*91,6*	*2,8*	*5,1*	*0,2*
Westerstede, Gem.	10 314	9 610	4 678	245	210	35	18	1	414	233	7	5	3	2	*93,2*	*2,4*	*4,0*	*0,1*
Zwischenahn, Gem.	11 283	10 477	5 228	402	225	24	14	4	351	211	27	18	2	1	*92,9*	*3,6*	*3,1*	*0,2*
Restkreis	26 208	23 685	11 791	706	521	50	30	25	1 684	932	71	43	12	8	*90,4*	*2,7*	*6,4*	*0,3*
Cloppenburg	66 753	8 579	5 102	57 784	28 345	55	27	26	308	199	26	22	1	1	*12,8*	*86,6*	*0,5*	*0,0*
Friesland	59 380	53 938	26 075	2 012	1 177	440	214	269	2 570	1 558	382	278	38	27	*90,8*	*3,4*	*4,3*	*0,7*
Friesische Wehde, Gem.	11 912	11 336	5 529	170	106	28	13	2	343	207	32	20	3	2	*95,2*	*1,4*	*2,9*	*0,3*
Oestringen, Gem.	10 974	9 540	4 774	432	294	154	68	144	699	402	138	98	11	8	*86,9*	*3,9*	*6,4*	*1,3*
Restkreis	36 494	33 062	15 772	1 410	777	258	133	123	1 528	949	212	160	24	17	*90,6*	*3,8*	*4,2*	*0,6*
Oldenburg i. O.	44 821	39 937	19 741	3 290	1 997	297	155	162	1 072	639	205	130	20	10	*89,1*	*7,3*	*2,4*	*0,5*
Vechta	51 912	3 854	2 297	47 760	22 984	27	11	3	217	148	47	43	7	1	*7,4*	*92,0*	*0,4*	*0,1*
Wesermarsch	71 440	63 947	31 171	2 962	1 832	465	260	218	3 420	2 084	597	399	49	33	*89,5*	*4,1*	*4,8*	*0,8*
Brake, Stadt	10 227	9 046	4 360	521	316	105	60	63	463	274	85	57	7	4	*88,5*	*5,1*	*4,5*	*0,8*
Nordenham, Stadt	18 512	15 052	7 355	1 638	1 043	139	82	71	1 269	821	391	262	23	19	*81,3*	*8,8*	*6,9*	*2,1*
Restkreis	42 701	39 849	19 456	803	473	221	118	84	1 688	989	121	80	19	10	*93,3*	*1,9*	*4,0*	*0,3*
Oldenburg	**555 916**	**382 029**	**187 686**	**141 231**	**72 083**	**3 584**	**1 792**	**2 246**	**23 119**	**14 037**	**5 735**	**3 818**	**218**	**137**	*68,7*	*25,4*	*4,2*	*1,0*
XII. Bremen[2])																		
Stadtkreis:																		
Bremen[2])	419 266	350 049	168 171	39 820	21 897	3 387	1 710	1 571	16 552	10 388	9 106	5 938	352	234	*83,5*	*9,5*	*3,9*	*2,2*
Landkreis:																		
Bremen	25 801	23 772	12 034	776	427	128	71	67	801	489	321	194	3	3	*92,1*	*3,0*	*3,1*	*1,3*
Bremen[2])	**445 067**	**373 821**	**180 205**	**40 596**	**22 324**	**3 515**	**1 781**	**1 638**	**17 353**	**10 877**	**9 427**	**6 132**	**355**	**237**	*84,0*	*9,1*	*3,9*	*2,1*
XIII. Anhalt																		
Stadtkreise:																		
Bernburg	40 732	35 908	16 901	2 361	1 313	361	166	201	1 193	755	874	568	35	25	*88,2*	*5,8*	*2,9*	*2,1*
Dessau	117 110	97 186	46 522	9 353	5 502	1 001	448	718	6 695	4 330	2 848	1 981	27	21	*83,0*	*8,0*	*5,7*	*2,5*
Köthen	32 037	26 485	12 566	2 399	1 379	241	115	147	2 096	1 316	800	554	16	9	*82,7*	*7,5*	*6,5*	*2,5*
Zerbst	22 149	20 272	9 666	828	495	138	61	93	546	338	357	233	8	6	*91,5*	*3,8*	*2,5*	*1,6*
Landkreise:																		
Ballenstedt	33 842	31 243	14 544	1 707	877	188	90	137	518	342	177	122	9	5	*92,3*	*5,1*	*1,5*	*0,5*
Bernburg	58 114	52 506	25 487	4 050	2 047	184	84	138	995	617	366	265	13	11	*90,4*	*7,0*	*1,7*	*0,6*

[1]) und [2]) vgl. Anm. [1]) und [3]) auf Seite 19.

Noch: Übersicht 4. Die Ständige Bevölkerung[1]) der kleineren Verwaltungsbezirke und der Gemeinden mit 10 000 und mehr Einwohnern nach der Religionszugehörigkeit am 17. Mai 1939

Kleinere Verwaltungsbezirke, Gemeinden mit 10 000 und mehr Einwohnern	Ständige Bevölkerung[1]) am 17.5.1939	Von der Ständigen Bevölkerung[1]) sind: Angehörige evangelischer Landes- oder Freikirchen		Angehörige der röm.-kath. Kirche		Angehörige sonstiger Religionsgesellschaften insgesamt		darunter Christen	Gottgläubige		Glaubenslose		Ohne Angabe		Von je 100 Personen der Ständigen Bevölkerung sind: Angehörige evang. Landes- oder Freikirchen	Angehörige der röm.-kath. Kirche	Gottgläubige	Glaubenslose
		Se.	m.	Se.	m.	Se.	m.		Se.	m.	Se.	m.	Se.	m.				
	1	2	3	4	5	6	7	8	9	10	11	12	13	14	15	16	17	18
Noch: Anhalt																		
Landkreise:																		
Dessau-Köthen	81 840	73 259	36 343	5 049	2 917	389	199	312	1 993	1 274	1 120	782	30	19	*89,5*	*6,2*	*2,4*	*1,4*
Jeßnitz, Stadt	11 817	9 796	4 677	720	469	166	83	145	662	436	454	299	19	11	*82,9*	*6,1*	*5,6*	*3,8*
Restkreis	70 023	63 463	31 666	4 329	2 448	223	116	167	1 331	838	666	483	11	8	*90,6*	*6,2*	*1,9*	*1,0*
Zerbst	34 782	31 057	15 562	1 740	1 066	454	222	416	757	499	765	561	9	6	*89,3*	*5,0*	*2,2*	*2,2*
Coswig, Stadt	12 625	10 300	5 013	721	431	345	165	308	580	380	675	495	4	3	*81,6*	*5,7*	*4,6*	*5,4*
Restkreis	22 157	20 757	10 549	1 019	635	109	57	108	177	119	90	66	5	3	*93,7*	*4,6*	*0,8*	*0,4*
Anhalt	**420 606**	**367 916**	**177 591**	**27 487**	**15 596**	**2 956**	**1 385**	**2 162**	**14 793**	**9 471**	**7 307**	**5 066**	**147**	**102**	*87,5*	*6,5*	*3,5*	*1,8*
XIV. Lippe																		
Landkreise:																		
Detmold	93 049	82 515	39 502	7 539	4 012	828	395	553	1 833	1 132	316	214	18	10	*88,7*	*8,1*	*2,0*	*0,3*
Detmold, Stadt	20 573	16 781	7 552	2 463	1 398	292	128	165	920	573	110	79	7	2	*81,6*	*12,0*	*4,5*	*0,5*
Restkreis	72 476	65 734	31 950	5 076	2 614	536	267	388	913	559	206	135	11	8	*90,7*	*7,0*	*1,3*	*0,3*
Lemgo	90 664	84 312	39 965	4 274	2 019	705	315	466	1 077	653	279	181	17	12	*93,0*	*4,7*	*1,2*	*0,3*
Lemgo, Stadt	13 489	12 364	5 790	736	354	106	48	56	225	139	55	37	3	3	*91,7*	*5,4*	*1,7*	*0,4*
Salzuflen, Stadt	11 502	9 361	3 816	1 743	715	111	46	57	229	130	52	27	6	4	*81,4*	*15,2*	*2,0*	*0,4*
Restkreis	65 673	62 587	30 359	1 795	950	488	221	353	623	384	172	117	8	5	*95,3*	*2,7*	*1,0*	*0,3*
Lippe	**183 713**	**166 827**	**79 467**	**11 813**	**6 031**	**1 533**	**710**	**1 019**	**2 910**	**1 785**	**595**	**395**	**35**	**22**	*90,8*	*6,4*	*1,6*	*0,3*
XV. Schaumburg-Lippe																		
Landkreise:																		
Bückeburg	23 664	21 917	10 349	1 121	754	166	77	97	368	233	86	78	6	3	*92,6*	*4,7*	*1,6*	*0,4*
Stadthagen	28 389	27 341	13 210	591	321	216	112	142	198	117	41	34	2	1	*96,3*	*2,1*	*0,7*	*0,1*
Schaumburg-Lippe	**52 053**	**49 258**	**23 559**	**1 712**	**1 075**	**382**	**189**	**239**	**566**	**350**	**127**	**112**	**8**	**4**	*94,6*	*3,3*	*1,1*	*0,2*
XVI. Saarland																		
Stadtkreis:																		
Saarbrücken	131 285	53 698	25 017	69 447	31 493	1 183	512	937	6 540	4 404	381	285	36	32	*40,9*	*52,9*	*5,0*	*0,3*
Landkreise:																		
Homburg	52 477	25 827	12 805	25 954	12 682	114	57	88	464	329	111	92	7	4	*49,2*	*49,5*	*0,9*	*0,2*
Höcherberg, Gem.	13 420	4 597	2 275	8 707	4 277	1	1	1	87	59	22	19	6	4	*34,3*	*64,9*	*0,6*	*0,2*
Homburg, Stadt	20 061	8 833	4 396	10 841	5 201	69	34	43	249	181	68	57	1	—	*44,0*	*54,0*	*1,3*	*0,3*
Restkreis	18 996	12 397	6 134	6 406	3 204	44	22	44	128	89	21	16	—	—	*65,3*	*33,7*	*0,7*	*0,1*
Merzig	39 439	1 795	995	37 357	17 950	65	28	36	207	160	15	13	—	—	*4,6*	*94,7*	*0,5*	*0,0*
Merzig, Stadt	12 560	992	549	11 425	5 327	40	17	11	94	70	9	7	—	—	*7,9*	*91,0*	*0,7*	*0,1*
Restkreis	26 879	803	446	25 932	12 623	25	11	25	113	90	6	6	—	—	*3,0*	*96,5*	*0,4*	*0,0*
Ottweiler	142 532	42 336	20 118	95 727	46 229	429	191	236	3 271	2 172	752	553	17	13	*29,7*	*67,2*	*2,3*	*0,5*
Neunkirchen (Saar), Stadt	39 348	18 446	8 688	18 889	8 836	157	63	104	1 497	974	353	249	6	5	*46,9*	*48,0*	*3,8*	*0,9*
Restkreis	103 184	23 890	11 430	76 838	37 393	272	128	132	1 774	1 198	399	304	11	8	*23,1*	*74,5*	*1,7*	*0,4*
Saarbrücken	215 016	66 622	32 548	142 144	69 074	1 319	618	1 231	4 289	2 948	639	483	3	2	*31,0*	*66,1*	*2,0*	*0,3*
Dudweiler, Gem.	24 601	10 208	4 960	13 433	6 354	104	48	96	707	479	149	108	—	—	*41,5*	*54,6*	*2,9*	*0,6*
Friedrichsthal, Gem.	13 600	3 916	1 902	9 369	4 534	37	16	37	230	182	48	37	—	—	*28,8*	*68,9*	*1,7*	*0,3*
Püttlingen, Gem.	12 920	572	340	12 261	5 994	35	15	35	44	38	8	8	—	—	*4,4*	*94,9*	*0,3*	*0,1*
Sulzbach, Gem.	20 849	8 353	3 971	11 792	5 593	89	42	85	542	381	73	56	—	—	*40,1*	*56,6*	*2,6*	*0,3*
Völklingen, Stadt	35 150	9 719	4 734	24 223	11 696	264	127	247	847	576	97	77	—	—	*27,6*	*68,9*	*2,4*	*0,3*
Restkreis	107 896	33 854	16 641	71 066	34 903	790	370	731	1 919	1 292	264	197	3	2	*31,4*	*65,9*	*1,8*	*0,2*
Saarlautern	148 271	6 992	3 766	139 606	67 520	485	219	370	1 051	756	130	103	7	4	*4,7*	*94,2*	*0,7*	*0,1*
Dillingen, Gem.	13 750	1 363	704	12 121	5 717	76	36	65	150	114	39	29	1	1	*9,9*	*88,2*	*1,1*	*0,3*
Saarlautern, Stadt	31 482	2 108	1 107	28 965	13 672	90	43	54	297	209	20	18	2	1	*6,7*	*92,0*	*0,9*	*0,1*
Restkreis	103 039	3 521	1 955	98 520	48 131	319	140	251	604	433	71	56	4	2	*3,4*	*95,6*	*0,6*	*0,1*
Sankt Ingbert	58 557	8 645	4 362	49 232	23 936	191	91	168	421	300	68	49	—	—	*14,8*	*84,1*	*0,7*	*0,1*
Sankt Ingbert, Stadt	22 270	4 462	2 207	17 424	8 400	78	36	68	264	183	42	31	—	—	*20,0*	*78,2*	*1,2*	*0,2*
Restkreis	36 287	4 183	2 155	31 808	15 536	113	55	100	157	117	26	18	—	—	*11,5*	*87,7*	*0,4*	*0,1*
Sankt Wendel	36 401	5 901	2 983	30 059	14 776	19	9	5	394	290	26	20	2	2	*16,3*	*82,6*	*1,1*	*0,1*
Sankt Wendel, Stadt	9 673	1 529	875	7 931	3 896	10	5	3	195	135	7	7	1	1	*15,8*	*82,0*	*2,0*	*0,1*
Restkreis	26 728	4 372	2 108	22 128	10 880	9	4	2	199	155	19	13	1	1	*16,4*	*82,8*	*0,7*	*0,1*
Saarland	**823 978**	**211 816**	**102 594**	**589 526**	**283 660**	**3 805**	**1 725**	**3 071**	**16 637**	**11 359**	**2 122**	**1 598**	**72**	**57**	*25,7*	*71,5*	*2,0*	*0,3*
XVII. Reichsgau Wien																		
Reichsgau Wien	**1 912 608**	**136 698**	**63 019**	**1 498 060**	**654 737**	**113 875**	**49 170**	**31 161**	**122 894**	**66 859**	**40 889**	**21 686**	**192**	**104**	*7,1*	*78,3*	*6,4*	*2,2*

[1]) vgl. Anm. [1]) auf Seite 19.

Noch: Übersicht 4. Die Ständige Bevölkerung[1]) der kleineren Verwaltungsbezirke und der Gemeinden mit 10 000 und mehr Einwohnern nach der Religionszugehörigkeit am 17. Mai 1939

Kleinere Verwaltungsbezirke, Gemeinden mit 10 000 und mehr Einwohnern	Ständige Bevölkerung[1]) am 17.5.1939	Von der Ständigen Bevölkerung[1]) sind													Von je 100 Personen der Ständigen Bevölkerung sind			
		Angehörige evangelischer Landes- oder Freikirchen		Angehörige der röm.-kath. Kirche		Angehörige sonstiger Religionsgesellschaften			Gottgläubige		Glaubenslose		Ohne Angabe		Angehörige evang. Landes- oder Freikirchen	Angehörige der röm.-kath. Kirche	Gottgläubige	Glaubenslose
						insgesamt		darunter Christen										
		Se.	m.	Se.	m.	Se.	m.		Se.	m.	Se.	m.	Se.	m.				
	1	2	3	4	5	6	7	8	9	10	11	12	13	14	15	16	17	18

XVIII. Reichsgau Niederdonau

Stadtkreise:																		
Krems an der Donau	25 906	1 060	559	23 430	11 260	132	80	61	1 156	665	115	80	13	7	4,1	90,4	4,5	0,4
Sankt Pölten	41 819	1 982	1 023	36 024	17 264	534	254	378	2 587	1 458	676	395	16	7	4,7	86,2	6,2	1,6
Wiener Neustadt	36 449	4 140	2 356	30 985	14 646	176	91	155	727	453	415	251	6	4	11,4	85,0	2,0	1,1
Landkreise:																		
Amstetten	90 985	1 375	722	88 503	43 480	104	54	63	820	544	170	114	13	9	1,5	97,3	0,9	0,2
Amstetten, Stadt	10 114	458	252	9 319	4 380	18	10	13	294	207	24	17	1	1	4,5	92,2	2,9	0,2
Restkreis	80 871	917	470	79 184	39 100	86	44	50	526	337	146	97	12	8	1,1	97,9	0,7	0,2
Baden	103 440	6 213	3 189	93 262	44 264	604	267	317	2 328	1 369	1 021	621	12	8	6,0	90,2	2,2	1,0
Baden, Stadt	22 981	1 974	998	19 814	8 593	369	150	120	673	394	146	83	5	2	8,6	86,2	2,9	0,7
Berndorf, Stadt	10 959	738	383	9 903	4 696	38	18	38	185	116	95	63	—	—	6,7	90,4	1,7	0,9
Restkreis	69 500	3 501	1 808	63 545	30 975	197	99	159	1 470	859	780	475	7	6	5,1	91,4	2,1	1,1
Bruck an der Leitha	107 868	8 533	4 385	98 077	48 257	328	165	298	665	435	259	161	6	6	7,9	90,9	0,6	0,3
Engerau, Stadt	14 238	1 660	823	12 291	5 854	129	65	113	99	66	59	40	—	—	11,7	86,3	0,7	0,4
Restkreis	93 630	6 873	3 562	85 786	42 403	199	100	185	566	369	200	121	6	6	7,4	91,6	0,6	0,2
Eisenstadt	73 341	5 538	2 792	67 322	33 092	64	38	48	351	250	64	42	2	1	7,5	91,8	0,5	0,1
Gänserndorf	77 196	871	458	75 166	37 029	346	248	125	660	391	146	95	7	5	1,1	97,4	0,9	0,2
Gmünd	56 484	605	299	55 502	26 714	35	14	32	294	200	48	32	—	—	1,1	98,2	0,5	0,1
Hollabrunn	70 091	469	267	69 219	33 338	64	33	57	319	190	17	14	3	1	0,7	98,8	0,4	0,0
Horn	42 253	440	282	41 559	19 947	62	28	59	161	107	28	18	3	2	1,0	98,4	0,4	0,1
Korneuburg	44 489	1 300	805	42 186	20 562	133	65	109	724	444	137	99	9	5	2,9	94,8	1,7	0,3
Stockerau, Stadt	11 317	739	486	10 232	5 019	41	21	33	216	136	88	65	1	—	6,5	90,4	1,9	0,8
Restkreis	33 172	561	319	31 954	15 543	92	44	76	508	308	49	34	8	5	1,7	96,3	1,5	0,2
Krems an der Donau	50 069	318	164	49 345	23 818	55	24	43	323	212	28	16	—	—	0,6	98,6	0,6	0,1
Lilienfeld	28 414	1 839	887	25 542	12 707	95	42	64	674	401	261	153	3	1	6,5	89,9	2,4	0,9
Melk	71 468	719	353	69 838	34 255	306	145	66	523	311	62	45	20	7	1,0	97,7	0,8	0,1
Mistelbach an der Zaya	93 465	801	409	91 676	43 790	62	31	57	876	606	43	26	7	4	0,9	98,1	0,9	0,0
Neubistritz	19 120	117	71	18 866	8 965	36	16	33	84	52	17	8	—	—	0,6	98,7	0,4	0,1
Neunkirchen in Niederdonau	87 476	3 549	1 757	81 726	39 482	130	57	99	1 300	770	768	429	3	3	4,1	93,4	1,5	0,9
Neunkirchen in Niederdonau, Stadt	10 519	729	353	9 410	4 308	18	6	17	210	120	152	79	—	—	6,9	89,5	2,0	1,4
Restkreis	76 957	2 820	1 404	72 316	35 174	112	51	82	1 090	650	616	350	3	3	3,7	94,0	1,4	0,8
Nikolsburg	76 791	970	559	75 264	36 261	147	59	91	234	153	173	106	3	2	1,3	98,0	0,3	0,2
Lundenburg, Stadt	10 583	395	243	9 949	4 896	31	14	27	102	62	104	62	2	1	3,7	94,0	1,0	1,0
Restkreis	66 208	575	316	65 315	31 365	116	45	64	132	91	69	44	1	1	0,9	98,6	0,2	0,1
Oberpullendorf	57 734	3 876	1 905	53 736	26 431	15	7	14	103	64	3	2	1	1	6,7	93,1	0,2	0,0
Sankt Pölten	88 478	1 947	1 017	84 299	41 665	461	261	206	1 487	920	266	172	18	11	2,2	95,3	1,7	0,3
Scheibbs	35 056	711	363	34 111	16 936	44	21	10	142	92	40	26	8	5	2,1	97,3	0,4	0,1
Tulln	49 505	992	520	47 653	23 346	159	74	116	636	397	61	37	4	1	2,0	96,3	1,3	0,1
Waidhofen an der Thaya	46 517	296	166	46 015	22 258	30	14	24	138	90	31	18	7	3	0,6	98,9	0,3	0,1
Wiener Neustadt	48 577	1 439	727	46 352	22 693	115	60	68	411	260	256	157	4	2	3,0	95,4	0,9	0,5
Znaim	90 352	1 485	744	87 813	41 812	485	205	400	350	216	212	123	7	4	1,7	97,2	0,4	0,2
Znaim, Stadt	23 770	807	414	22 166	10 273	364	166	319	260	149	167	93	6	3	3,4	93,3	1,1	0,7
Restkreis	66 582	678	330	65 647	31 539	121	39	81	90	67	45	30	1	1	1,0	98,6	0,1	0,1
Zwettl	58 115	305	198	57 583	28 437	22	14	20	181	135	22	18	2	1	0,5	99,1	0,3	0,0
Reichsgau Niederdonau	**1 671 458**	**51 890**	**26 977**	**1 591 054**	**772 709**	**4 744**	**2 367**	**3 013**	**18 254**	**11 185**	**5 339**	**3 258**	**177**	**100**	**3,1**	**95,2**	**1,1**	**0,3**

XIX. Reichsgau Oberdonau

Stadtkreise:																		
Linz	123 044	6 769	3 544	106 648	50 956	1 133	615	1 045	7 356	4 506	1 115	744	23	14	5,5	86,7	6,0	0,9
Steyr	29 293	2 507	1 397	24 923	12 735	239	126	229	1 253	789	366	267	5	5	8,6	85,1	4,3	1,2
Landkreise:																		
Braunau am Inn	62 503	526	269	61 515	29 710	83	42	78	307	189	51	33	21	11	0,9	98,4	0,5	0,1
Freistadt	61 343	246	162	60 832	29 470	15	11	15	244	164	6	3	—	—	0,4	99,2	0,4	0,0
Gmunden	79 532	8 095	3 883	70 285	33 250	143	70	122	791	509	208	140	10	3	10,2	88,4	1,0	0,3
Gmunden, Stadt	10 076	677	325	9 124	4 104	27	15	24	226	146	20	13	2	—	6,7	90,6	2,2	0,2
Ischl, Gem.	10 396	656	281	9 502	4 261	43	16	39	159	96	35	20	1	1	6,3	91,4	1,5	0,4
Restkreis	59 060	6 762	3 277	51 659	24 885	73	39	59	406	267	153	107	7	2	11,4	87,5	0,7	0,3
Grieskirchen	71 230	2 494	1 189	68 180	32 931	93	49	70	402	270	59	39	2	1	3,5	95,7	0,6	0,1
Kaplitz	47 669	190	103	47 257	22 503	36	16	24	177	104	7	7	2	—	0,4	99,1	0,4	0,0
Kirchdorf an der Krems	41 015	448	210	40 131	19 717	55	27	45	360	225	21	14	—	—	1,1	97,8	0,9	0,1
Krummau an der Moldau	49 270	439	233	48 506	23 581	21	13	11	182	119	118	89	4	3	0,9	98,5	0,4	0,2
Linz	75 892	3 934	1 940	70 871	35 383	152	78	149	824	525	96	72	15	6	5,2	93,4	1,1	0,1

[1]) vgl. Anm.[1]) auf Seite 19.

Noch: Übersicht 4. Die Ständige Bevölkerung[1]) der kleineren Verwaltungsbezirke und der Gemeinden mit 10 000 und mehr Einwohnern nach der Religionszugehörigkeit am 17. Mai 1939

Kleinere Verwaltungsbezirke, Gemeinden mit 10 000 und mehr Einwohnern	Ständige Bevölkerung[1]) am 17.5.1939	Von der Ständigen Bevölkerung[1]) sind: Angehörige evangelischer Landes- oder Freikirchen		Angehörige der röm.-kath. Kirche		Angehörige sonstiger Religionsgesellschaften: insgesamt		darunter Christen	Gottgläubige		Glaubenslose		Ohne Angabe		Von je 100 Personen der Ständigen Bevölkerung sind: Angehörige evang. Landes- oder Freikirchen	Angehörige der röm.-kath. Kirche	Gottgläubige	Glaubenslose
		Se.	m.	Se.	m.	Se.	m.		Se.	m.	Se.	m.	Se.	m.				
	1	2	3	4	5	6	7	8	9	10	11	12	13	14	15	16	17	18
Noch: Reichsgau Oberdonau																		
Landkreise:																		
Perg	44 402	458	353	43 493	21 174	39	17	38	338	231	65	57	9	7	1,0	98,0	0,8	0,1
Ried im Innkreis	47 340	245	156	46 753	22 574	117	51	115	187	130	25	19	13	6	0,5	98,8	0,4	0,1
Rohrbach	50 235	86	41	50 043	24 328	8	5	8	92	67	5	3	1	1	0,2	99,6	0,2	0,0
Schärding	46 197	214	114	45 776	22 373	18	9	14	162	117	17	14	10	9	0,5	99,1	0,4	0,0
Steyr	44 776	919	478	42 989	21 204	86	37	59	705	431	67	47	10	8	2,1	96,0	1,6	0,1
Vöcklabruck	80 157	2 598	1 333	76 900	38 000	106	56	97	424	291	127	94	2	—	3,3	95,9	0,5	0,2
Wels	64 823	4 607	2 432	58 968	28 980	124	69	106	969	615	146	94	9	6	7,1	91,0	1,5	0,2
Wels, Stadt	25 127	2 504	1 350	21 707	10 268	101	58	83	697	440	116	71	2	1	10,0	86,4	2,8	0,4
Restkreis	39 696	2 103	1 082	37 261	18 712	23	11	23	272	175	30	23	7	5	5,3	93,9	0,7	0,1
Reichsgau Oberdonau	1 018 721	34 775	17 837	964 070	468 869	2 468	1 291	2 225	14 773	9 282	2 499	1 736	136	80	3,4	94,6	1,5	0,2

XX. Reichsgau Steiermark

Stadtkreis:																		
Graz	204 779	15 440	7 108	158 718	68 691	2 469	1 168	2 017	26 089	14 993	2 038	1 299	25	15	7,6	77,5	12,7	1,0
Landkreise:																		
Bruck an der Mur	46 874	4 393	2 271	38 866	19 806	144	73	136	2 977	1 893	490	315	4	3	9,4	82,9	6,4	1,0
Bruck an der Mur, Stadt	12 995	2 058	1 049	10 124	5 098	97	51	94	608	399	107	69	1	1	15,8	77,9	4,7	0,8
Kapfenberg, Stadt	12 180	1 207	628	9 130	4 666	39	19	34	1 516	939	288	186	—	—	9,9	75,0	12,4	2,4
Restkreis	21 699	1 128	594	19 612	10 042	8	3	8	853	555	95	60	3	2	5,2	90,4	3,9	0,5
Deutschlandsberg	53 460	653	334	51 390	25 313	49	24	46	1 328	857	37	25	3	2	1,2	96,1	2,5	0,1
Feldbach	75 035	2 063	1 027	72 424	34 726	15	7	15	513	338	18	12	2	2	2,8	96,5	0,7	0,0
Fürstenfeld	62 944	5 854	2 811	56 527	27 322	12	5	9	536	360	15	11	—	—	9,3	89,8	0,9	0,0
Graz Umgebung	71 119	1 670	873	66 643	32 818	140	77	128	2 471	1 618	172	105	23	10	2,4	93,7	3,5	0,2
Hartberg	56 067	249	146	55 309	26 806	9	2	8	485	334	14	10	1	1	0,4	98,7	0,9	0,0
Judenburg	72 891	4 373	2 318	63 748	32 139	128	70	122	3 964	2 452	662	414	16	11	6,0	87,5	5,4	0,9
Fohnsdorf, Gem.	10 521	601	304	8 754	4 451	16	10	16	1 023	618	125	77	2	2	5,7	83,2	9,7	1,2
Knittelfeld, Stadt	12 186	1 720	865	9 295	4 342	46	24	46	823	499	300	174	2	2	14,1	76,3	6,7	2,5
Restkreis	50 184	2 052	1 149	45 699	23 346	66	36	60	2 118	1 335	237	163	12	7	4,1	91,1	4,2	0,5
Leibnitz	64 186	768	374	62 049	30 397	71	31	69	1 267	771	31	24	—	—	1,2	96,8	2,0	0,0
Leoben	74 618	6 015	3 131	61 682	32 763	210	129	199	6 241	3 808	453	271	17	9	8,0	82,7	8,4	0,6
Donawitz, Stadt	17 131	1 911	1 017	13 451	7 054	60	40	58	1 563	914	146	83	—	—	11,2	78,5	9,1	0,9
Eisenerz, Gem.	11 378	476	281	10 222	6 614	22	11	22	606	398	51	33	1	1	4,2	89,8	5,3	0,5
Leoben, Stadt	11 886	1 464	735	8 962	4 284	57	36	54	1 315	787	84	52	4	2	12,3	75,4	11,1	0,7
Restkreis	34 223	2 164	1 098	29 047	14 811	71	42	65	2 757	1 709	172	103	12	6	6,3	84,9	8,1	0,5
Liezen	51 128	6 903	3 385	42 169	21 147	44	24	31	1 874	1 269	113	82	25	6	13,5	82,5	3,7	0,2
Mürzzuschlag	46 685	4 084	2 032	40 359	19 891	48	20	44	1 794	1 128	383	223	17	13	8,8	86,5	3,8	0,8
Murau	29 366	245	134	28 285	13 917	61	34	56	753	494	22	17	—	—	0,8	96,3	2,6	0,1
Oberwart	56 331	17 425	8 479	38 649	19 080	22	14	21	224	156	10	6	1	1	30,9	68,6	0,4	0,0
Radkersburg	26 711	508	236	25 849	12 513	27	14	17	322	214	2	2	3	3	1,9	96,8	1,2	0,0
Voitsberg	44 600	624	326	41 985	20 791	127	61	120	1 629	1 022	211	127	24	13	1,4	94,1	3,6	0,5
Weiz	70 245	659	349	68 232	33 049	45	23	44	1 261	831	41	28	7	2	0,9	97,1	1,8	0,1
Reichsgau Steiermark	1 107 039	71 926	35 334	972 884	471 169	3 621	1 776	3 082	53 728	32 538	4 712	2 971	168	91	6,5	87,9	4,9	0,4

XXI. Reichsgau Kärnten

Stadtkreise:																		
Klagenfurt	53 516	4 334	2 253	43 917	20 514	368	191	321	4 475	2 769	394	262	28	20	8,1	82,1	8,4	0,7
Villach	24 461	2 815	1 334	19 596	9 073	90	50	58	1 591	962	361	220	8	5	11,5	80,1	6,5	1,5
Landkreise:																		
Hermagor	18 630	3 530	1 736	14 968	7 324	4	1	1	123	86	5	5	—	—	19,0	80,3	0,7	0,0
Klagenfurt	60 725	4 173	2 030	55 245	26 972	126	61	84	1 069	667	107	67	5	3	6,9	91,0	1,7	0,4
Lienz	32 298	292	167	31 598	15 278	14	6	14	369	236	21	11	4	1	0,9	97,8	1,1	
Sankt Veit an der Glan	56 369	1 612	848	53 539	26 514	86	48	85	1 016	607	116	75	—	—	2,9	95,0	1,8	
Spittal an der Drau	55 467	7 217	3 574	47 129	23 267	53	30	37	991	643	72	45	5	3	13,0	85,0	1,8	0,4
Villach	55 834	10 655	5 276	44 164	21 642	55	29	46	796	495	153	91	11	8	19,1	79,1	1,4	0,4
Völkermarkt	37 567	508	249	36 582	17 915	30	20	27	431	254	14	9	2	1	1,4	97,4	1,1	0,1
Wolfsberg	44 854	642	361	43 445	21 605	77	35	67	599	394	82	51	9	6	1,4	96,9	1,3	0,3
Reichsgau Kärnten	439 721	35 778	17 828	390 183	190 104	903	471	740	11 460	7 113	1 325	836	72	47	8,2	88,7	2,6	0,3

[1]) vgl. Anm. [1]) auf Seite 19.

Noch: Übersicht 4. Die Ständige Bevölkerung[1]) der kleineren Verwaltungsbezirke und der Gemeinden mit 10 000 und mehr Einwohnern nach der Religionszugehörigkeit am 17. Mai 1939

Kleinere Verwaltungsbezirke, Gemeinden mit 10 000 und mehr Einwohnern	Ständige Bevölkerung[1]) am 17.5.1939	Von der Ständigen Bevölkerung[1]) sind: Angehörige evangelischer Landes- oder Freikirchen		Angehörige der röm.-kath. Kirche		Angehörige sonstiger Religionsgesellschaften: insgesamt		darunter Christen	Gottgläubige		Glaubenslose		Ohne Angabe		Von je 100 Personen der Ständigen Bevölkerung sind: Angehörige evang. Landes- oder Freikirchen	Angehörige der röm.-kath. Kirche	Gottgläubige	Glaubenslose
		Se.	m.	Se.	m.	Se.	m.		Se.	m.	Se.	m.	Se.	m.				
	1	2	3	4	5	6	7	8	9	10	11	12	13	14	15	16	17	18
XXII. Reichsgau Salzburg																		
Stadtkreis:																		
Salzburg	75 019	5 442	2 610	62 030	28 064	975	463	928	6 100	3 638	419	267	53	32	7,2	82,7	8,1	0,6
Landkreise:																		
Bischofshofen	42 824	704	350	41 167	20 341	151	81	139	684	437	110	73	8	6	1,6	96,1	1,6	0,3
Hallein	27 094	576	278	25 551	12 460	118	59	111	743	471	104	72	2	1	2,1	94,3	2,8	0,4
Hallein, Stadt	11 040	485	238	9 764	4 553	97	49	90	597	369	96	67	1	—	4,4	88,4	5,4	0,9
Restkreis	16 054	91	40	15 787	7 907	21	10	21	146	102	8	5	1	1	0,6	98,3	0,9	0,1
Salzburg	49 586	615	333	48 286	23 917	84	34	66	545	368	30	25	26	15	1,2	97,4	1,1	0,1
Tamsweg	14 254	79	40	13 777	6 714	14	8	3	361	253	23	14	—	—	0,6	96,6	2,5	0,2
Zell am See	44 841	580	329	43 350	22 236	43	24	38	787	532	72	51	9	6	1,3	96,7	1,7	0,2
Reichsgau Salzburg	**253 618**	**7 996**	**3 940**	**234 161**	**113 732**	**1 385**	**669**	**1 285**	**9 220**	**5 699**	**758**	**502**	**98**	**60**	**3,2**	**92,3**	**3,6**	**0,3**
XXIII. Reichsgau Tirol mit Verw.-Bez. Vorarlberg																		
Reichsgau Tirol																		
Stadtkreis:																		
Innsbruck	76 526	4 353	2 083	68 036	30 779	301	141	268	3 338	2 087	444	281	54	29	5,7	88,9	4,3	0,6
Landkreise:																		
Imst	25 386	104	41	25 053	12 464	9	5	5	218	137	2	2	—	—	0,4	98,7	0,9	0,0
Innsbruck	65 887	1 160	557	63 900	31 614	63	29	58	691	445	72	49	1	—	1,8	97,0	1,0	0,1
Hall in Tirol, Stadt	11 892	293	165	11 360	5 363	20	12	18	196	130	23	15	—	—	2,5	95,5	1,6	0,2
Restkreis	53 995	867	392	52 540	26 251	43	17	40	495	315	49	34	1	—	1,6	97,3	0,9	0,1
Kitzbühel	30 355	247	108	29 703	14 437	13	7	7	299	188	15	11	78	37	0,8	97,9	1,0	0,0
Kufstein	45 026	481	222	44 082	21 803	23	13	21	390	265	39	27	11	6	1,1	97,9	0,9	0,1
Landeck	25 468	215	117	25 097	12 577	7	5	6	133	95	15	11	1	—	0,9	98,5	0,5	0,1
Reutte	17 503	208	86	17 117	8 329	20	5	20	149	94	7	4	2	2	1,2	97,8	0,9	0,0
Schwaz	37 305	320	176	36 557	18 542	5	3	3	404	267	16	12	3	—	0,9	98,0	1,1	0,0
Reichsgau Tirol	**323 456**	**7 088**	**3 390**	**309 545**	**150 545**	**441**	**208**	**388**	**5 622**	**3 578**	**610**	**397**	**150**	**74**	**2,2**	**95,7**	**1,7**	**0,2**
Verwaltungsbezirk Vorarlberg																		
Landkreise:																		
Bludenz	31 671	423	201	30 930	15 556	45	25	32	237	155	28	17	8	4	1,3	97,7	0,8	0,1
Bregenz	53 508	1 570	748	51 400	24 562	47	22	43	399	254	88	56	4	1	2,9	96,1	0,7	0,2
Bregenz, Stadt	18 003	1 239	592	16 375	7 486	31	16	28	284	184	74	46	—	—	6,9	90,9	1,6	0,4
Restkreis	35 505	331	156	35 025	17 076	16	6	15	115	70	14	10	4	1	0,9	98,7	0,3	0,0
Feldkirch	69 657	1 232	732	67 828	32 440	100	48	83	442	292	51	39	4	4	1,8	97,4	0,6	0,1
Dornbirn, Stadt	17 385	381	189	16 717	7 784	67	31	63	198	130	22	21	—	—	2,2	96,2	1,1	0,1
Feldkirch, Stadt	13 067	529	398	12 396	6 018	7	3	5	117	81	14	7	4	4	4,0	94,9	0,9	0,1
Restkreis	39 205	322	145	38 715	18 638	26	14	15	127	81	15	11	—	—	0,8	98,8	0,3	0,0
Verwaltungsbezirk Vorarlberg	**154 836**	**3 225**	**1 681**	**150 158**	**72 558**	**19**	**95**	**158**	**1 078**	**701**	**167**	**112**	**16**	**9**	**2,1**	**97,0**	**0,7**	**0,1**
Reichsgau Tirol mit Verw.-Bez. Vorarlberg	**478 292**	**10 313**	**5 071**	**459 703**	**223 103**	**633**	**303**	**546**	**6 700**	**4 279**	**777**	**509**	**166**	**83**	**2,2**	**96,1**	**1,4**	**0,2**
XXIV. Reichsgau Sudetenland																		
Regierungsbezirk Aussig																		
Stadtkreise:																		
Aussig	66 975	7 557	3 565	53 158	24 233	362	141	221	1 486	864	4 375	2 510	37	29	11,3	79,4	2,2	6,5
Reichenberg	67 886	7 148	3 604	56 048	24 939	746	317	687	1 436	850	2 492	1 438	16	9	10,5	82,6	2,1	3,7
Landkreise:																		
Aussig	56 201	2 749	1 296	48 609	23 015	149	76	139	776	441	3 892	2 284	26	14	4,9	86,5	1,4	6,9
Bilin	33 308	760	360	27 300	13 078	401	197	383	913	481	3 929	2 091	5	3	2,3	82,0	2,7	11,8
Böhmisch Leipa	48 319	2 126	1 175	43 295	20 344	1 277	601	1 248	493	304	1 124	731	4	3	4,4	89,6	1,0	2,3
Böhmisch Leipa, Stadt	11 963	1 089	663	10 306	4 793	136	55	114	193	127	238	143	1	1	9,1	86,2	1,6	2,0
Restkreis	36 356	1 037	512	32 989	15 551	1 141	546	1 134	300	177	886	588	3	2	2,9	90,8	0,8	2,4
Braunau	34 386	1 007	567	31 756	14 617	82	41	77	541	330	1 000	591	—	—	2,9	92,4	1,6	2,9
Brüx	89 497	3 990	2 048	65 590	31 114	813	387	749	2 560	1351	16 537	8 595	7	5	4,4	73,3	2,9	18,5
Brüx, Stadt	22 422	1 880	1 027	18 340	8 504	305	141	269	400	229	1 494	786	3	2	8,4	81,8	1,8	6,7
Restkreis	67 075	2 110	1 021	47 250	22 610	508	246	480	2 160	1 122	15 043	7 809	4	3	3,2	70,4	3,2	22,4

[1]) vgl. Anm. [1]) auf Seite 19.

Noch: Übersicht 4. Die Ständige Bevölkerung[1]) der kleineren Verwaltungsbezirke und der Gemeinden mit 10 000 und mehr Einwohnern nach der Religionszugehörigkeit am 17. Mai 1939

Kleinere Verwaltungsbezirke, Gemeinden mit 10 000 und mehr Einwohnern	Ständige Bevölkerung[1]) am 17.5.1939	Von der Ständigen Bevölkerung[1]) sind												Von je 100 Personen der Ständigen Bevölkerung sind			
		Angehörige evangelischer Landes- oder Freikirchen		Angehörige der röm.-kath. Kirche		Angehörige sonstiger Religionsgesellschaften			Gottgläubige		Glaubenslose		Ohne Angabe				
						insgesamt		darunter Christen							Angehörige evang. Landes- oder Freikirchen	Angehörige der röm.-kath. Kirche	Gottgläubige	Glaubenslose
		Se.	m.	Se.	m.	Se.	m.		Se.	m.	Se.	m.	Se.	m.				
1		2	3	4	5	6	7	8	9	10	11	12	13	14	15	16	17	18
Noch: Reg.-Bez. Aussig																		
Landkreise:																		
Dauba	25 464	702	347	24 402	11 619	111	52	90	127	76	121	87	1	—	2,8	95,8	0,5	0,5
Deutsch Gabel	45 307	1 471	717	42 165	19 626	369	152	363	409	220	893	541	—	—	3,2	93,1	0,9	2,0
Dux	39 124	2 001	982	28 634	13 673	142	63	138	1 166	600	7 176	3 762	5	2	5,1	73,2	3,0	18,3
Friedland (Isergebirge)	36 484	3 277	1 509	31 630	14 734	169	92	82	438	273	969	598	1	1	9,0	86,7	1,2	2,6
Gablonz an der Neiße	98 003	7 050	3 243	70 974	32 160	10 878	4 945	10 799	3 843	2 044	5 246	2 979	12	7	7,2	72,4	3,9	5,4
Gablonz an der Neiße, Stadt	28 771	3 503	1 571	22 071	9 881	1 865	846	1 801	487	281	840	494	5	3	12,2	76,7	1,7	2,9
Restkreis	69 232	3 547	1 672	48 903	22 279	9 013	4 099	8 998	3 356	1 763	4 406	2 485	7	4	5,1	70,6	4,9	6,4
Hohenelbe	62 246	4 183	2 020	53 496	24 932	1 595	759	1 577	871	516	2 100	1 181	1	1	6,7	85,9	1,4	3,4
Komotau	83 397	4 493	2 303	73 939	35 412	166	58	123	1 078	650	3 706	2 151	15	10	5,4	88,7	1,3	4,4
Komotau, Stadt	31 317	2 033	1 114	27 889	12 958	78	21	45	446	286	871	541	—	—	6,5	89,1	1,4	2,8
Restkreis	52 080	2 460	1 189	46 050	22 454	88	37	78	632	364	2 835	1 610	15	10	4,7	88,4	1,2	5,5
Leitmeritz	69 724	3 488	1 833	64 248	30 471	647	306	566	706	399	631	381	4	2	5,0	92,2	1,0	0,9
Leitmeritz, Stadt	15 472	1 603	897	13 397	5 988	121	57	84	198	124	149	91	4	2	10,3	86,6	1,3	1,0
Restkreis	54 252	1 885	936	50 851	24 483	526	249	482	508	275	482	290	—	—	3,5	93,7	0,9	0,9
Reichenberg	64 020	4 457	2 064	51 363	23 631	2 088	973	2 073	1 469	821	4 637	2 647	6	3	7,0	80,2	2,3	7,2
Rumburg	39 421	1 457	578	34 828	15 885	1 559	719	1 552	444	266	1 125	701	8	4	3,7	88,3	1,1	2,9
Schluckenau	34 844	1 135	466	33 095	15 230	162	79	157	208	114	242	160	2	2	3,2	95,0	0,6	0,7
Teplitz-Schönau	96 227	7 756	3 633	77 170	35 021	771	341	391	2 724	1 487	7 763	4 295	43	23	8,1	80,2	2,8	8,1
Teplitz-Schönau, Stadt	25 996	2 833	1 336	21 277	9 103	398	171	130	700	407	772	415	16	7	10,9	81,8	2,7	3,0
Turn, Stadt	14 125	1 636	792	10 977	4 959	129	57	53	355	188	1 011	549	17	10	11,6	77,7	2,5	7,2
Restkreis	56 106	3 287	1 505	44 916	20 959	244	113	208	1 669	892	5 980	3 331	10	6	5,9	80,1	3,0	10,6
Tetschen	117 397	7 150	3 389	96 246	43 983	1 128	530	1 091	4 435	2 549	8 422	4 832	16	9	6,1	82,0	3,8	7,2
Bodenbach, Stadt	20 082	2 329	1 107	15 352	7 031	216	93	201	715	419	1 469	824	1	—	11,6	76,4	3,6	7,3
Tetschen, Stadt	11 926	1 362	713	9 702	4 198	144	65	135	328	205	389	216	1	1	11,4	81,4	2,7	3,3
Restkreis	85 389	3 459	1 569	71 192	32 754	768	372	755	3 392	1 925	6 564	3 792	14	8	4,0	83,4	4,0	7,7
Trautenau	72 717	2 178	1 101	68 210	31 678	484	240	463	689	433	1 155	718	1	1	3,0	93,8	0,9	1,6
Trautenau, Stadt	14 152	1 059	572	12 608	5 573	96	48	78	204	128	185	106	—	—	7,5	89,1	1,4	1,3
Restkreis	58 565	1 119	529	55 602	26 105	388	192	385	485	305	970	612	1	1	1,9	94,9	0,8	1,7
Warnsdorf	37 723	2 017	867	29 007	13 111	4 890	2 247	4 878	522	306	1 287	783	—	—	5,3	76,9	1,4	3,4
Warnsdorf, Stadt	21 179	1 593	674	14 644	6 542	3 874	1 775	3 862	311	180	757	452	—	—	7,5	69,1	1,5	3,6
Restkreis	16 544	424	193	14 363	6 569	1 016	472	1 016	211	126	530	331	—	—	2,6	86,8	1,3	3,2
Reg.-Bez. Aussig	1 318 670	78 152	37 667	1 105 163	512 506	28 989	13 316	27 847	27 334	15 375	78 822	44 056	210	128	5,9	83,8	2,1	6,0
Regierungsbezirk Eger																		
Stadtkreise:																		
Eger	31 672	2 808	1 556	28 264	12 940	28	14	20	267	187	293	188	12	9	8,9	89,2	0,9	0,9
Karlsbad	52 465	3 913	1 936	46 733	20 914	89	49	53	955	576	774	484	1	1	7,4	89,1	1,8	1,5
Landkreise:																		
Asch	44 690	25 638	11 688	17 775	7 927	30	11	29	489	273	753	513	5	5	57,4	39,8	1,1	1,7
Asch, Stadt	23 123	12 502	5 566	10 023	4 331	16	3	15	253	134	329	218	—	—	54,1	43,3	1,1	1,4
Restkreis	21 567	13 136	6 122	7 752	3 596	14	8	14	236	139	424	295	5	5	60,9	35,9	1,1	2,0
Bischofteinitz	33 434	130	67	33 242	15 747	10	6	8	41	25	11	6	—	—	0,4	99,4	0,1	0,1
Eger	43 270	2 805	1 316	39 865	18 958	30	13	22	284	181	286	188	—	—	6,5	92,1	0,6	0,7
Elbogen	37 393	2 924	1 476	32 894	15 727	34	14	18	761	487	772	513	8	4	7,8	88,0	2,0	2,1
Falkenau an der Eger	57 866	2 388	1 251	54 225	26 307	65	27	51	407	256	781	515	—	—	4,1	93,7	0,7	1,4
Falkenau an der Eger, Stadt	10 598	1 053	581	9 288	4 403	21	10	20	91	60	145	96	—	—	9,9	87,6	0,9	1,4
Restkreis	47 268	1 335	670	44 937	21 904	44	17	31	316	196	636	419	—	—	2,8	95,1	0,7	1,3
Graslitz	35 484	1 291	557	32 340	15 016	24	14	20	617	368	1 211	759	1	—	3,6	91,2	1,7	3,4
Graslitz, Stadt	12 597	569	263	11 654	5 331	14	9	10	96	64	263	146	1	—	4,5	92,5	0,8	2,1
Restkreis	22 887	722	294	20 686	9 685	10	5	10	521	304	948	613	—	—	3,2	90,4	2,3	4,1
Kaaden	50 257	1 044	496	48 639	23 290	33	17	24	160	109	380	261	1	1	2,1	96,8	0,3	0,7
Karlsbad	34 068	817	385	31 859	15 022	37	19	25	530	318	825	489	—	—	2,4	93,5	1,6	2,4
Luditz	30 109	280	155	29 665	14 532	67	29	9	57	28	39	20	1	—	1,0	98,5	0,2	0,1
Marienbad	33 688	622	294	32 848	15 018	26	11	6	162	92	29	18	1	1	1,8	97,5	0,5	0,1
Mies	68 504	1 306	631	64 493	30 851	242	114	172	492	271	1 935	1 037	36	36	1,9	94,1	0,7	2,8
Neudek	36 001	1 196	535	31 953	14 760	127	61	125	1 219	669	1 504	924	2	—	3,3	88,8	3,4	4,2
Podersam	39 903	1 242	597	37 989	18 351	356	154	275	133	77	183	127	—	—	3,1	95,2	0,3	0,5
Saaz	44 286	1 785	903	41 226	19 524	663	318	591	269	157	343	220	—	—	4,0	93,1	0,6	0,8
Saaz, Stadt	16 247	1 120	557	14 863	6 801	50	16	24	120	80	94	60	—	—	6,9	91,5	0,7	0,6
Restkreis	28 039	665	346	26 363	12 723	613	302	567	149	77	249	160	—	—	2,4	94,0	0,5	0,9
Sankt Joachimsthal	32 242	1 036	427	30 510	14 100	8	6	7	201	128	486	319	1	—	3,2	94,7	0,6	1,5
Weipert, Stadt	10 667	611	238	9 721	4 455	2	2	2	86	54	247	154	—	—	5,7	91,2	0,8	2,3
Restkreis	21 575	425	189	20 789	9 645	6	4	5	115	74	239	165	1	—	2,0	96,4	0,5	1,1
Tachau	56 328	305	143	55 888	26 926	18	7	7	98	72	19	14	—	—	0,6	99,2	0,2	0,0
Tepl	35 781	180	95	35 498	17 015	25	13	18	65	43	13	11	—	—	0,5	99,2	0,2	0,0
Reg.-Bez. Eger	797 441	51 710	24 508	725 906	342 925	1 912	897	1 480	7 207	4 317	10 637	6 606	69	57	6,5	91,0	0,9	1,3

[1]) vgl. Anm. [1]) auf Seite 19.

Noch: Übersicht 4. Die Ständige Bevölkerung[1]) der kleineren Verwaltungsbezirke und der Gemeinden mit 10 000 und mehr Einwohnern nach der Religionszugehörigkeit am 17. Mai 1939

Kleinere Verwaltungsbezirke, Gemeinden mit 10 000 und mehr Einwohnern	Ständige Bevölkerung[1]) am 17.5.1939	Von der Ständigen Bevölkerung[1]) sind													Von je 100 Personen der Ständigen Bevölkerung sind			
		Angehörige evangelischer Landes- oder Freikirchen		Angehörige der röm.-kath. Kirche		Angehörige sonstiger Religionsgesellschaften			Gottgläubige		Glaubenslose		Ohne Angabe		Angehörige evang. Landes- oder Freikirchen	Angehörige der röm.-kath. Kirche	Gottgläubige	Glaubenslose
						insgesamt		darunter Christen										
		Se.	m.	Se.	m.	Se.	m.		Se.	m.	Se.	m.	Se.	m.				
	1	2	3	4	5	6	7	8	9	10	11	12	13	14	15	16	17	18
Regierungsbezirk Troppau																		
Stadtkreis:																		
Troppau	45 740	2 845	1 477	41 747	18 654	450	191	378	464	308	233	157	1	—	*6,2*	*91,3*	*1,0*	*0,5*
Landkreise:																		
Bärn	36 943	759	355	35 703	16 655	104	49	99	125	78	250	158	2	1	*2,1*	*96,6*	*0,3*	*0,7*
Freiwaldau	69 831	880	424	68 472	32 393	157	84	151	175	119	146	112	1	1	*1,3*	*98,1*	*0,2*	*0,2*
Freudenthal	47 782	2 433	1 190	44 822	20 867	228	97	205	122	79	177	123	—	—	*5,1*	*93,8*	*0,2*	*0,4*
Freudenthal, Stadt	9 569	535	300	8 876	4 071	51	18	34	33	22	74	50	—	—	*5,6*	*92,8*	*0,3*	*0,8*
Restkreis	38 213	1 898	890	35 946	16 796	177	79	171	89	57	103	73	—	—	*5,0*	*94,1*	*0,2*	*0,3*
Grulich	29 161	475	276	28 231	13 276	111	62	104	205	133	139	87	—	—	*1,6*	*96,8*	*0,7*	*0,5*
Hohenstadt	59 973	2 646	1 337	53 795	25 214	2 552	1 292	2 534	342	215	634	428	4	3	*4,4*	*89,7*	*0,6*	*1,1*
Jägerndorf	61 777	6 570	3 288	54 255	25 105	193	83	159	377	239	381	248	1	1	*10,7*	*87,8*	*0,6*	*0,6*
Jägerndorf, Stadt	24 174	2 290	1 212	21 133	9 614	175	76	141	246	171	329	208	1	1	*9,5*	*87,4*	*1,0*	*1,4*
Restkreis	37 603	4 280	2 076	33 122	15 491	18	7	18	131	68	52	40	—	—	*11,4*	*88,1*	*0,4*	*0,1*
Landskron	32 635	1 642	809	30 376	14 348	200	95	200	188	115	229	153	—	—	*5,0*	*93,1*	*0,6*	*0,7*
Mährisch Schönberg	75 328	2 334	1 182	67 872	31 233	3 622	1 760	3 615	685	457	815	519	—	—	*3,1*	*90,1*	*0,9*	*1,1*
Mährisch Schönberg, Stadt	14 753	1 182	661	12 150	5 397	1 096	498	1 089	222	165	103	63	—	—	*8,0*	*82,4*	*1,5*	*0,7*
Restkreis	60 575	1 152	521	55 722	25 836	2 526	1 262	2 526	463	292	712	456	—	—	*1,9*	*92,0*	*0,7*	*1,2*
Mährisch Trübau	35 529	815	449	34 432	15 896	68	32	49	101	62	113	72	—	—	*2,3*	*96,9*	*0,3*	*0,3*
Neu Titschein	83 902	4 160	2 028	77 261	35 835	753	383	727	400	251	1 322	837	6	4	*4,9*	*92,1*	*0,5*	*1,6*
Neu Titschein, Stadt	12 925	1 152	566	11 402	4 953	55	27	45	60	34	256	154	—	—	*8,9*	*88,2*	*0,5*	*2,0*
Restkreis	70 977	3 008	1 462	65 859	30 882	698	356	682	340	217	1 066	683	6	4	*4,2*	*92,8*	*0,5*	*1,5*
Römerstadt	26 936	312	153	25 367	11 861	875	428	868	82	49	299	188	1	1	*1,2*	*94,2*	*0,3*	*1,1*
Sternberg	45 951	659	343	43 866	20 000	695	363	648	189	108	541	322	1	1	*1,4*	*95,5*	*0,4*	*1,2*
Sternberg, Stadt	12 141	314	155	11 262	4 898	50	29	31	105	51	409	229	1	1	*2,6*	*92,7*	*0,9*	*3,4*
Restkreis	33 810	345	188	32 604	15 102	645	334	617	84	57	132	93	—	—	*1,0*	*96,4*	*0,3*	*0,4*
Troppau	47 721	393	203	46 676	21 887	177	85	165	157	94	318	193	—	—	*0,8*	*97,8*	*0,3*	*0,7*
Wagstadt	54 696	1 208	593	49 356	23 256	1 930	942	1 921	777	489	1 425	915	—	—	*2,2*	*90,3*	*1,4*	*2,6*
Zwittau	49 632	347	175	48 876	22 754	62	24	53	148	90	199	118	—	—	*0,7*	*98,5*	*0,3*	*0,4*
Zwittau, Stadt	10 405	197	99	9 964	4 335	17	4	13	99	66	128	72	—	—	*1,9*	*95,8*	*0,9*	*1,2*
Restkreis	39 227	150	76	38 912	18 419	45	20	40	49	24	71	46	—	—	*0,4*	*99,2*	*0,1*	*0,2*
Reg.-Bez. Troppau	**803 537**	**28 478**	**14 282**	**751 107**	**349 234**	**12 177**	**5 970**	**11 876**	**4 537**	**2 886**	**7 221**	**4 630**	**17**	**12**	*3,5*	*93,5*	*0,6*	*0,9*
Reichsgau Sudetenland	**2 919 648**	**158 340**	**76 457**	**2 582 176**	**1 204 665**	**43 078**	**20 183**	**41 203**	**39 078**	**22 578**	**96 680**	**55 292**	**296**	**197**	*5,4*	*88,5*	*1,3*	*3,3*
Deutsches Reich[2])	**78 072 258**	**1 905 789**	**1 970 028**	**31 419 137**	**14 993 587**	**809 540**	**366 553**	**416 039**	**271 341**	**5 165 810**	**1 197 885**	**751 779**	**26 492**	**16 722**	*53,7*	*40,3*	*3,5*	*1,5*

[1]) und [2]) vgl. Anm. [1]) und [2]) auf Seite 19.

366 42 2C*

Statistik des Deutschen Reichs · Band 552, 4

Volks-, Berufs- und Betriebszählung vom 17. Mai 1939

Volkszählung

Die Bevölkerung des Deutschen Reichs nach den Ergebnissen der Volkszählung 1939

Heft 4

Die Juden und jüdischen Mischlinge im Deutschen Reich

Bearbeitet im Statistischen Reichsamt



Berlin 1944

Verlag für Sozialpolitik, Wirtschaft und Statistik, Paul Schmidt, Berlin SW 68

Vorbemerkung

Jm vorliegenden Heft 4 des Bandes 552 der »Statistik des Deutschen Reichs« werden die wichtigsten Ergebnisse der im Rahmen der Volkszählung vom 17. Mai 1939 erstmals in der amtlichen Statistik durchgeführten Sonderauszählung der Juden und jüdischen Mischlinge nach der blutsmäßigen Zugehörigkeit veröffentlicht. Über Art und Umfang der darüber hinaus erstellten Ergebnisse unterrichtet die Einführung.

Um die Zahlen über die Sonderauszählung der Juden und jüdischen Mischlinge, die u. a. zum erstenmal Aufschlüsse über das Eindringen des jüdischen Blutes in den deutschen Volkskörper geben, möglichst bald den interessierten Kreisen zugänglich zu machen, ist davon abgesehen worden, mit der Veröffentlichung des vorliegenden Tabellenteils eine eingehende textliche Auswertung zu verbinden. Im übrigen sind einige Hauptergebnisse bereits in der vom Statistischen Reichsamt herausgegebenen Zeitschrift »Wirtschaft und Statistik«, Jahrg. 1940, Heft 5/6, S. 84ff., textlich dargestellt worden.

Berlin, im März 1944.

Inhaltsverzeichnis

Die Bevölkerung des Deutschen Reichs nach den Ergebnissen der Volkszählung 1939

Heft 4

Die Juden und jüdischen Mischlinge im Deutschen Reich

Seite

Einführung ... 3

Übersicht 1a. Die Juden und jüdischen Mischlinge im Deutschen Reich und in den Reichsteilen nach der Abstammung und der Religionszugehörigkeit ... 6

Übersicht 1b. Die Juden und jüdischen Mischlinge in den größeren und kleineren Verwaltungsbezirken sowie in den Gemeinden mit 10 000 und mehr Einwohnern ... 10

Übersicht 2a. Die Juden und jüdischen Mischlinge im Deutschen Reich nach Geburtsjahren und Familienstand 40

Übersicht 2b 1. Die Juden und jüdischen Mischlinge im Deutschen Reich nach Altersjahren und Familienstand 48

Übersicht 2b 2. Die Juden und jüdischen Mischlinge im Deutschen Reich sowie in Berlin und Wien nach wichtigen Altersgruppen und Familienstand ... 56

Übersicht 3. Die Ehen und Mischehen mit Juden und jüdischen Mischlingen im Deutschen Reich sowie in Berlin und Wien ... 60

Übersicht 4. Die Ehen und Mischehen mit Juden und jüdischen Mischlingen im Deutschen Reich sowie in Berlin und Wien nach Ehedauer und Kinderzahl (Geborenenzahl) ... 62

Übersicht 5. Die ausländischen Juden und jüdischen Mischlinge im Deutschen Reich sowie in Berlin und Wien nach der Staatsangehörigkeit ... 70

Übersicht 6a. Die Juden und jüdischen Mischlinge im Deutschen Reich sowie in Berlin und Wien nach Erwerbstätigkeit, Wirtschaftsabteilungen und Stellung im Beruf ... 74

Übersicht 6b. Die Juden und jüdischen Mischlinge im Deutschen Reich nach Erwerbstätigkeit, Wirtschaftsgruppen und Stellung im Beruf ... 80

Übersicht 6c. Die Juden und jüdischen Mischlinge im Deutschen Reich nach Erwerbstätigkeit, ausgewählten Wirtschaftszweigen und Stellung im Beruf ... 86

Übersicht 7. Die Erwerbspersonen unter den Juden und jüdischen Mischlingen im Deutschen Reich nach Beruf und Stellung im Beruf ... 96

Einführung

Im Rahmen der Volkszählung vom 17. Mai 1939 wurde zum erstenmal in der amtlichen Statistik eine Sonderauszählung der Juden und jüdischen Mischlinge nach der Abstammung durchgeführt. Bereits bei der Volkszählung 1933 ist versucht worden, einen Überblick über die biologischen, beruflichen und sozialen Verhältnisse der Juden im Deutschen Reich zu gewinnen[1]). Da aber zu der Zeit der Begriff der jüdischen Abstammung noch nicht gesetzlich festgelegt war, konnten die Ermittlungen nur für die Glaubensjuden durchgeführt werden, also für die Personen, die der mosaischen (israelitischen) Glaubensgemeinschaft rechtlich angehörten. Die Glaubensjuden stellen aber nur einen Teil — wenn auch den Kern — des gesamten Judentums dar. Andererseits umfassen sie auch Personen, die zwar der jüdischen Religionsgemeinschaft angehören, rassemäßig jedoch jüdische Mischlinge oder sogar Nichtjuden sind. Vor allem aber bieten diese Angaben keinerlei Aufschlüsse über das Eindringen des jüdischen Blutes in den deutschen Volkskörper. Nachdem in den Nürnberger Gesetzen der Begriff der jüdischen Abstammung eindeutig festgelegt worden ist und auch die Bevölkerung über diese Frage aufgeklärt ist, konnte bei der Volkszählung 1939 erstmals die statistische Erfassung des gesamten Judentums im Deutschen Reich nach der rassemäßigen Zugehörigkeit durchgeführt werden.

a. Unterlagen der Erhebung; Begriffsabgrenzung

Die Unterlagen für die Sonderauszählung der Juden und jüdischen Mischlinge 1939 wurden durch einen besonderen Fragebogen, die sogenannte »Ergänzungskarte für Angaben über Abstammung und Vorbildung«, gewonnen. In die Ergänzungskarte waren alle in der Nacht vom 16. zum 17. Mai 1939 in der Wohnung des Haushaltungsvorstandes anwesenden Personen und die vorübergehend abwesenden Mitglieder der Haushaltung einzutragen. Für jede eingetragene Person mußte neben Geburtsdatum und Geburtsort nach bestem Wissen angegeben werden, ob und welche der vier Großelternteile der Rasse nach Volljuden waren oder sind. Maßgebend hierbei sollte allein die rassemäßige, nicht die konfessionelle Zugehörigkeit sein. Auch Glaubensjuden hatten ihre der Rasse nach volljüdischen Großeltern anzugeben.

Außer den Angaben über die Abstammung war noch in die Ergänzungskarte für jede Person einzutragen, ob ein Hochschul- oder Fachschulstudium abgeschlossen worden ist, bejahendenfalls unter gleichzeitiger Angabe derjenigen Hoch- oder Fachschule (bzw. des Prüfungsamts), an welcher Staats- oder Abschlußprüfungen abgelegt worden sind. Diese Angaben sollten die Unterlagen für eine Nacherhebung über die Personen mit abgeschlossenem Hochschul- oder Fachschulstudium erbringen, die jedoch mit Rücksicht auf den Kriegsausbruch unterblieben ist.

Um eine möglichst einwandfreie Beantwortung der Fragen nach der Abstammung zu erzielen, war die Ergänzungskarte in einem besonderen Umschlag abzugeben, der nur von dem dazu bestimmten statistischen Amt geöffnet werden durfte. Personen, die nicht zur Familie des Haushaltungsvorstandes gehörten (z. B. Hausgehilfen, Gesellen, Lehrlinge, Knechte, Landhelfer, Mägde, Untermieter, Pensionsgäste, Personal und Insassen von Anstalten u. dgl.), waren berechtigt, die Angaben über Abstammung und Vorbildung auf einer besonderen Ergänzungskarte zu machen und diese in verschlossenem Umschlag an den Haushaltungsvorstand abzugeben, der sie dem Zähler ungeöffnet auszuhändigen hatte.

Auf Grund der Abstammungsangaben in der Ergänzungskarte konnten die Juden, die jüdischen Mischlinge 1. Grades und die jüdischen Mischlinge 2. Grades gesondert ermittelt werden. Entsprechend den Bestimmungen der Nürnberger Gesetze wurden angesehen

als Juden alle Personen mit mindestens drei der Rasse nach volljüdischen Großelternteilen,

als jüdische Mischlinge 1. Grades alle Personen mit zwei volljüdischen Großelternteilen,

als jüdische Mischlinge 2. Grades alle Personen mit einem volljüdischen Großelternteil.

Da bei den Angaben über die Großeltern nur deren rassemäßige Zugehörigkeit zu berücksichtigen war, mußten bei der Zuordnung der einzelnen Personen zu den drei Abstammungsgruppen die weiteren Merkmale, die auf Grund der §§ 2 und 5 der Ersten Verordnung zum Reichsbürgergesetz vom 14. November 1935 (RGBl. I S. 1333) für die rechtliche Stellung des einzelnen als Jude oder jüdischer Mischling maßgebend sind, unberücksichtigt bleiben. Die praktische Brauchbarkeit der Zahlen dürfte dadurch jedoch nicht beeinträchtigt sein.

Soweit für die Sonderauszählung noch weitere Angaben benötigt wurden, konnten sie den Eintragungen in den verschiedenen Spalten der Haushaltungsliste entnommen werden[1]).

b. Umfang der Aufbereitung und Veröffentlichung der Ergebnisse

Der Inhalt und die regionale Gliederung der einzelnen Tabellen, die im Rahmen der Sonderauszählung der Juden und jüdischen Mischlinge 1939 aufgestellt worden sind, ist aus den folgenden Tabellenmustern zu entnehmen; dabei ist gleichzeitig vermerkt, in welchem Umfange die Ergebnisse im vorliegenden Bande veröffentlicht sind. Die hier nicht abgedruckten Ergebnisse können gegen Erstattung der Schreib- oder Vervielfältigungsgebühren vom Statistischen Reichsamt bezogen werden.

Für die berufsstatistischen Tabellen 6 und 7 gilt die Systematik der Berufszählung 1939, die im Band 555 der »Statistik des Deutschen Reichs« eingehend erläutert und mit den systematischen und alphabetischen Verzeichnissen der Berufs- und Betriebsbenennungen veröffentlicht ist.

Sämtliche Angaben beziehen sich — soweit nichts anderes vermerkt ist — auf den Gebietsstand vom 17. Mai 1939.

[1]) Vgl. Band 452, Heft 5, der »Statistik des Deutschen Reichs«.

[1]) Vgl. hierzu die Einführung in die Volkszählung 1939 in Band 552, Heft 1, der »Statistik des Deutschen Reichs«; dort ist auch ein Muster der Ergänzungskarte sowie der Haushaltungsliste veröffentlicht.

Muster der Tabellen

Tabelle 1. Die Juden und jüdischen Mischlinge nach der Abstammung und der Religionszugehörigkeit

Reich, Reichsteile, größere und kleinere Verwaltungsbezirke, Gemeinden mit 10 000 und mehr Einwohnern	Abstammung	Juden oder jüdische Mischlinge insgesamt			Davon sind														
					A, Angehörige einer Kirche, Religionsgesellschaft oder religiös-weltanschaulichen Gemeinschaft, und zwar						B. Gottgläubige			C. Glaubenslose			D. Ohne Angabe		
					I. Glaubensjuden			II. Angehörige evangelischer Landes- und Freikirchen III. Römisch-katholische Christen IV. Sonstige Angehörige einer Kirche, Religionsgesellschaft od. religiös-weltanschaulichen Gemeinschaft											
		Summe	männl.	weibl.	Summe	männl.	weibl.	wie Spalten 1–3			Summe	männl.	weibl.	Summe	männl.	weibl.	Summe	männl.	weibl.
		1	2	3	4	5	6	7–15			16	17	18	19	20	21	22	23	24

Die Tabelle 1 ist **aufgestellt** für

das **Reich,** die **Reichsteile,** die **größeren** und **kleineren Verwaltungsbezirke** sowie die einzelnen **Gemeinden mit 10 000 und mehr Einwohnern.**

Sie wird **abgedruckt** für

das **Reich** und die **Reichsteile** ungekürzt,
die **größeren** und **kleineren Verwaltungsbezirke** sowie die einzelnen **Gemeinden mit 10 000 und mehr Einwohnern** gekürzt.

Tabelle 2a. Die Juden und jüdischen Mischlinge nach Geburtsjahren und Familienstand

Geburtsjahre	Juden											und zwar		usw.
		männlich					weiblich							
	insgesamt	überhaupt	ledig	verheiratet	verwitwet	geschieden	überhaupt	ledig	verheiratet	verwitwet	geschieden	Glaubensjuden	Nichtglaubensjuden	Jüd. Mischlinge 1. Grades Jüd. Mischlinge 2. Grades wie Spalten 1–33
												wie vor	wie vor	
	1	2	3	4	5	6	7	8	9	10	11	12–22	23–33	34–99

Die Tabelle 2a ist **aufgestellt** für

das **Reich,** die Gemeinden mit weniger als 100 000 sowie mit 100 000 und mehr Einwohnern insgesamt, **Berlin** und **Wien.**

Sie wird **abgedruckt** für

das **Reich insgesamt** ungekürzt.

Tabelle 2b. Die Juden und jüdischen Mischlinge nach Altersjahren und Familienstand

Altersjahre	Juden											und zwar		usw.
		männlich					weiblich							
	insgesamt	überhaupt	ledig	verheiratet	verwitwet	geschieden	überhaupt	ledig	verheiratet	verwitwet	geschieden	Glaubensjuden	Nichtglaubensjuden	Jüd. Mischlinge 1. Grades Jüd. Mischlinge 2. Grades wie Spalten 1–33
												wie vor	wie vor	
	1	2	3	4	5	6	7	8	9	10	11	12–22	23–33	34–99

Die Tabelle 2b ist **aufgestellt** für

das **Reich,** die Gemeinden mit weniger als 100 000 sowie mit 100 000 und mehr Einwohnern insgesamt, **Berlin** und **Wien.**

Sie wird **abgedruckt** für

das **Reich insgesamt** ungekürzt,
die **Gemeinden mit weniger als 100 000 Einwohnern insgesamt** sowie **Berlin** und **Wien** gekürzt.

Tabelle 3. Die Ehen und Mischehen mit Juden und jüdischen Mischlingen

Abstammung	Religionszugehörigkeit	Abstammung und Religionszugehörigkeit der Frau							
		Jüdin		Mischling 1. Grades		Mischling 2. Grades		Deutschblütige	
des Mannes		Glaubensjüdin	Nichtglaubensjüdin	Glaubensjüdin	Nichtglaubensjüdin	Glaubensjüdin	Nichtglaubensjüdin	Glaubensjüdin	Nichtglaubensjüdin
Jude	Glaubensjude / Nichtglaubensjude								
Mischling 1. Grades	Glaubensjude / Nichtglaubensjude								
Mischling 2. Grades	Glaubensjude / Nichtglaubensjude								
Deutschblütiger	Glaubensjude / Nichtglaubensjude								

Die Tabelle 3 ist **aufgestellt** für
das **Reich,** die Gemeinden mit weniger als 100 000 sowie mit 100 000 und mehr Einwohnern insgesamt, **Berlin** und **Wien.**

Sie wird **ungekürzt abgedruckt.**

Sonderauszählung Statistischer Landesämter: Bayern, Sachsen, Württemberg, Baden, Thüringen, Hessen, Hamburg, Mecklenburg, Braunschweig, Bremen, Anhalt, Reichsgau Sudetenland und Alpen- und Donau-Reichsgaue jeweils insgesamt sowie nach zwei Gemeindegrößenklassen.

Tabelle 4. Die Ehen und Mischehen mit Juden und jüdischen Mischlingen nach Ehedauer und Kinderzahl (Geborenenzahl)

Eheschließungsjahr	Zahl der Ehen zwischen Juden und Jüdinnen											usw. Zahl der Ehen zwischen Juden und jüdischen Mischlingen 1. Grades Zahl der Ehen zwischen Juden und jüdischen Mischlingen 2. Grades Zahl der Ehen zwischen Juden und Deutschblütigen Zahl der Ehen zwischen jüdischen Mischlingen 1. Grades Zahl der Ehen zwischen jüdischen Mischlingen 1. Grades und jüdischen Mischlingen 2. Grades Zahl der Ehen zwischen jüdischen Mischlingen 1. Grades und Deutschblütigen Zahl der Ehen zwischen jüdischen Mischlingen 2. Grades Zahl der Ehen zwischen jüdischen Mischlingen 2. Grades und Deutschblütigen wie Spalten 1–12
	insgesamt	und zwar mit ... in der jetzigen Ehe geborenen Kindern										
		0	1	2	3	4	5	6	7	8	9	10 und mehr	
	1	2	3	4	5	6	7	8	9	10	11	12	13–108

Die Tabelle 4 ist **aufgestellt** für

das **Reich,** die Gemeinden mit weniger als 100 000 sowie mit 100 000 und mehr Einwohnern insgesamt, **Berlin** und **Wien.**

Sie wird **abgedruckt** für

das **Reich insgesamt,** die **Gemeinden mit weniger als 100 000 Einwohnern insgesamt, Berlin** und **Wien** ungekürzt.

Sonderauszählung Statistischer Landesämter: Bayern, Sachsen, Württemberg, Baden, Thüringen, Hessen, Hamburg, Mecklenburg, Braunschweig, Bremen, Anhalt, Reichsgau Sudetenland und Alpen- und Donau-Reichsgaue jeweils insgesamt sowie nach zwei Gemeindegrößenklassen.

Tabelle 5. Die ausländischen Juden und jüdischen Mischlinge nach der Staatsangehörigkeit

Staatsangehörigkeit	Juden insgesamt			und zwar						usw. Jüdische Mischlinge 1. Grades Jüdische Mischlinge 2. Grades wie Spalten 1–9
				Glaubensjuden			Nichtglaubensjuden			
	Summe	männlich	weiblich	Summe	männlich	weiblich	Summe	männlich	weiblich	
	1	2	3	4	5	6	7	8	9	10–27

Die Tabelle 5 ist **aufgestellt** für

das **Reich,** die Gemeinden mit weniger als 100 000 sowie mit 100 000 und mehr Einwohnern insgesamt, **Berlin** und **Wien.**

Sie wird **abgedruckt** für

das **Reich insgesamt,** die **Gemeinden mit weniger als 100 000 Einwohnern insgesamt, Berlin** und **Wien** ungekürzt.

Tabelle 6. Die Juden und jüdischen Mischlinge nach Erwerbstätigkeit, Betriebszugehörigkeit und Stellung im Beruf

Wirtschaftsabteilungen, Wirtschaftsgruppen und ausgewählte Wirtschaftszweige — Stellung im Beruf	Juden insgesamt							und zwar		usw. Jüd. Mischlinge 1. Grades Jüd. Mischlinge 2. Grades wie Spalten 1–21
	Erwerbspersonen bzw. Selbständige Berufslose			Ehefrauen ohne Hauptberuf	Übrige Angehörige ohne Hauptberuf			Glaubensjuden	Nichtglaubensjuden	
	Summe	männlich	weiblich		Summe	männlich	weiblich	wie Spalten 1–7	wie Spalten 1–7	
	1	2	3	4	5	6	7	8–14	15–21	22–63

Die Tabelle 6 ist **aufgestellt** für

das **Reich,** die Gemeinden mit weniger als 100 000 sowie mit 100 000 und mehr Einwohnern insgesamt, **Berlin** und **Wien.**

Sie wird **abgedruckt** für

das **Reich insgesamt** ungekürzt,

die **Gemeinden mit weniger als 100 000 Einwohnern insgesamt** sowie **Berlin** und **Wien** gekürzt.

Tabelle 7. Die Erwerbspersonen unter den Juden und jüdischen Mischlingen nach Beruf und Stellung im Beruf

Beruf, Stellung im Beruf (gekürzte Berufsgliederung)	Erwerbspersonen						usw. Jüd. Mischlinge 1. Grades Jüd. Mischlinge 2. Grades wie Spalten 1–6
	Juden insgesamt			darunter Glaubensjuden			
	Summe	männlich	weiblich	Summe	männlich	weiblich	
	1	2	3	4	5	6	7–18

Die Tabelle 7 ist **aufgestellt** für

das **Reich,** die Gemeinden mit weniger als 100 000 sowie mit 100 000 und mehr Einwohnern insgesamt, **Berlin** und **Wien.**

Sie wird **abgedruckt** für

das **Reich insgesamt** ungekürzt.

Übersicht 1a. Die Juden und jüdischen Mischlinge im Deutschen Reich

Reich, Reichsteile	Abstammung	Juden oder jüdische Mischlinge insgesamt			davon: Angehörige einer Kirche, Religionsgesellschaft oder religiös-weltanschaulichen Gemeinschaft								
					Glaubensjuden			Angehörige evangelischer Landes- und Freikirchen			Römisch-katholische Christen		
		Summe	männl.	weibl.	Summe	männl.	weibl.	Summe	männl.	weibl.	Summe	männl.	weibl.
		1	2	3	4	5	6	7	8	9	10	11	12
Deutsches Reich[1]	**Juden**	**330 539**	**138 819**	**191 720**	**297 407**	**125 707**	**171 700**	**13 126**	**5 060**	**8 066**	**10 403**	**3 888**	**6 515**
	Jüdische Mischlinge 1. Grades	**71 126**	**32 839**	**38 287**	**6 660**	**3 182**	**3 478**	**34 745**	**15 704**	**19 041**	**21 408**	**9 703**	**11 705**
	Jüdische Mischlinge 2. Grades	**41 456**	**19 935**	**21 521**	**490**	**244**	**246**	**24 796**	**11 713**	**13 083**	**12 987**	**6 272**	**6 715**
Preußen[1][3]	Juden	**173 746**	**72 879**	**100 867**	**159 878**	**67 592**	**92 286**	**7 378**	**2 828**	**4 550**	**2 213**	**722**	**1 491**
	Jüdische Mischlinge 1. Grades	**37 697**	**17 392**	**20 305**	**4 204**	**2 028**	**2 176**	**22 510**	**10 099**	**12 411**	**6 332**	**2 898**	**3 434**
	Jüdische Mischlinge 2. Grades	**22 829**	**10 937**	**11 892**	**250**	**108**	**142**	**16 143**	**7 566**	**8 577**	**4 631**	**2 282**	**2 349**
Prov. Ostpreußen[2]	Juden	3 169	1 364	1 805	2 911	1 264	1 647	197	83	114	21	5	16
	Jüdische Mischlinge 1. Grades	751	344	407	85	46	39	557	255	302	54	22	32
	Jüdische Mischlinge 2. Grades	528	242	286	8	2	6	460	213	247	41	19	22
Stadt Berlin	Juden	82 457	34 190	48 267	75 344	31 325	44 019	3 839	1 491	2 348	608	213	395
	Jüdische Mischlinge 1. Grades	18 145	8 362	9 783	2 401	1 154	1 247	11 266	5 011	6 255	1 530	690	840
	Jüdische Mischlinge 2. Grades	8 971	4 196	4 775	105	41	64	7 075	3 231	3 844	714	350	364
Prov. Mark Brandenburg	Juden	4 019	2 182	1 837	3 466	1 927	1 539	346	151	195	53	27	26
	Jüdische Mischlinge 1. Grades	1 626	797	829	113	58	55	1 185	565	620	144	76	68
	Jüdische Mischlinge 2. Grades	1 301	679	622	7	4	3	1 077	561	516	109	52	57
Prov. Pommern	Juden	3 417	1 424	1 993	3 151	1 324	1 827	200	76	124	21	10	11
	Jüdische Mischlinge 1. Grades	813	391	422	89	45	44	602	287	315	53	26	27
	Jüdische Mischlinge 2. Grades	647	322	325	14	6	8	585	295	290	32	11	21
Prov. Schlesien	Juden	16 921	6 966	9 955	15 840	6 544	9 296	539	216	323	381	137	244
	Jüdische Mischlinge 1. Grades	3 181	1 439	1 742	474	223	251	1 576	726	850	969	415	554
	Jüdische Mischlinge 2. Grades	1 988	977	1 011	22	12	10	1 083	520	563	827	419	408
Prov. Sachsen	Juden	2 724	1 114	1 610	2 330	961	1 369	258	105	153	24	7	17
	Jüdische Mischlinge 1. Grades	1 352	618	734	88	43	45	1 031	464	567	103	42	61
	Jüdische Mischlinge 2. Grades	1 053	520	533	2	1	1	913	448	465	76	35	41
Prov. Schleswig-Holstein	Juden	755	351	404	575	268	307	136	66	70	7	2	5
	Jüdische Mischlinge 1. Grades	473	192	281	10	4	6	404	162	242	24	8	16
	Jüdische Mischlinge 2. Grades	514	245	269	1	1	—	460	216	244	15	7	8
Prov. Hannover[3]	Juden	5 789	2 666	3 123	5 333	2 493	2 840	301	104	197	34	13	21
	Jüdische Mischlinge 1. Grades	1 464	685	779	68	30	38	1 161	539	622	129	68	61
	Jüdische Mischlinge 2. Grades	1 183	578	605	12	3	9	984	472	512	116	62	54
Prov. Westfalen	Juden	7 964	3 415	4 549	7 384	3 214	4 170	273	102	171	176	50	126
	Jüdische Mischlinge 1. Grades	1 798	807	991	138	60	78	906	393	513	619	282	337
	Jüdische Mischlinge 2. Grades	1 435	730	705	12	6	6	781	375	406	580	312	268
Prov. Hessen-Nassau	Juden	21 344	8 631	12 713	20 252	8 295	11 957	554	181	373	172	47	125
	Jüdische Mischlinge 1. Grades	2 885	1 332	1 553	285	138	147	1 711	748	963	566	284	282
	Jüdische Mischlinge 2. Grades	1 616	778	838	17	6	11	1 184	549	635	315	171	144
Rheinprovinz	Juden	24 998	10 498	14 500	23 108	9 900	13 208	735	253	482	711	210	501
	Jüdische Mischlinge 1. Grades	5 204	2 424	2 780	453	227	226	2 108	948	1 160	2 139	985	1 154
	Jüdische Mischlinge 2. Grades	3 577	1 663	1 914	50	26	24	1 538	685	853	1 793	838	955
Hohenzollerische Lande	Juden	189	78	111	184	77	107	—	—	—	5	1	4
	Jüdische Mischlinge 1. Grades	5	1	4	—	—	—	3	1	2	2	—	2
	Jüdische Mischlinge 2. Grades	16	7	9	—	—	—	3	1	2	13	6	7
Bayern	Juden	17 066	7 260	9 806	15 962	6 857	9 105	420	141	279	352	126	226
	Jüdische Mischlinge 1. Grades	3 010	1 345	1 665	246	131	115	1 248	525	723	1 345	604	741
	Jüdische Mischlinge 2. Grades	1 749	824	925	23	13	10	816	381	435	867	411	456
Sachsen	Juden	7 663	3 404	4 259	6 665	3 006	3 659	643	236	407	67	27	40
	Jüdische Mischlinge 1. Grades	2 410	1 159	1 251	229	103	126	1 772	849	923	168	75	93
	Jüdische Mischlinge 2. Grades	1 580	762	818	26	16	10	1 352	640	712	104	51	53
Württemberg	Juden	4 713	1 925	2 788	4 377	1 822	2 555	188	49	139	42	17	25
	Jüdische Mischlinge 1. Grades	844	369	475	59	28	31	522	213	309	177	83	94
	Jüdische Mischlinge 2. Grades	541	282	259	11	8	3	373	189	184	109	61	48
Baden	Juden	9 309	3 722	5 587	8 725	3 503	5 222	244	102	142	123	40	83
	Jüdische Mischlinge 1. Grades	1 114	498	616	134	60	74	564	257	307	315	131	184
	Jüdische Mischlinge 2. Grades	589	276	313	27	17	10	309	139	170	218	107	111

[1] Gebietsstand vom 17. Mai 1939 ohne Memelland. — [2] Ohne Memelland. — [3] Der am 1. November 1939 erfolgte Gebietsaustausch zwischen der Provinz Hannover

und in den Reichsteilen nach der Abstammung und der Religionszugehörigkeit

sind

Sonstige Angehörige einer Kirche, Religionsgesellschaft oder religiös-weltanschaulichen Gemeinschaft			Gottgläubige			Glaubenslose			Ohne Angabe			Abstammung	Reich, Reichsteile
Summe	männl.	weibl.	Summe	männl.	weibl.	Summe	männl.	weibl.	Summe	männl.	weibl.		
13	14	15	16	17	18	19	20	21	22	23	24		
634	**257**	**377**	**3 501**	**1 348**	**2 153**	**4 547**	**2 141**	**2 406**	**921**	**418**	**503**	**Juden**	**Deutsches Reich[1])**
673	**300**	**373**	**3 766**	**1 902**	**1 864**	**3 363**	**1 795**	**1 568**	**511**	**253**	**258**	**Jüdische Mischlinge 1. Grades**	
398	**214**	**184**	**1 647**	**890**	**757**	**973**	**521**	**452**	**165**	**81**	**84**	**Jüdische Mischlinge 2. Grades**	
171	**60**	**111**	**2 011**	**744**	**1 267**	**1 863**	**831**	**1 032**	**232**	**102**	**130**	Juden	Preußen[1])[3])
212	**91**	**121**	**2 453**	**1 241**	**1 212**	**1 786**	**932**	**854**	**200**	**103**	**97**	Jüdische Mischlinge 1. Grades	
141	**74**	**67**	**1 026**	**556**	**470**	**572**	**319**	**253**	**66**	**32**	**34**	Jüdische Mischlinge 2. Grades	
6	4	2	16	4	12	15	4	11	3	—	3	Juden	Prov. Ostpreußen[2])
16	6	10	22	9	13	15	5	10	2	1	1	Jüdische Mischlinge 1. Grades	
10	4	6	7	2	5	1	1	—	1	1	—	Jüdische Mischlinge 2. Grades	
82	32	50	1 244	516	728	1 213	548	665	127	65	62	Juden	Stadt Berlin
65	26	39	1 544	777	767	1 222	636	586	117	68	49	Jüdische Mischlinge 1. Grades	
41	26	15	603	324	279	398	212	186	35	12	23	Jüdische Mischlinge 2. Grades	
5	3	2	70	24	46	72	47	25	7	3	4	Juden	Prov. Mark Brandenburg
12	6	6	98	51	47	65	36	29	9	5	4	Jüdische Mischlinge 1. Grades	
11	5	6	69	43	26	24	12	12	4	2	2	Jüdische Mischlinge 2. Grades	
2	2	—	27	8	19	13	3	10	3	1	2	Juden	Prov. Pommern
4	2	2	39	22	17	23	8	15	3	1	2	Jüdische Mischlinge 1. Grades	
1	1	—	11	6	5	2	1	1	2	2	—	Jüdische Mischlinge 2. Grades	
4	1	3	68	30	38	72	34	38	17	4	13	Juden	Prov. Schlesien
10	5	5	74	32	42	68	36	32	10	2	8	Jüdische Mischlinge 1. Grades	
10	5	5	27	12	15	16	8	8	3	1	2	Jüdische Mischlinge 2. Grades	
5	2	3	54	14	40	49	23	26	4	2	2	Juden	Prov. Sachsen
10	4	6	71	39	32	42	23	19	7	3	4	Jüdische Mischlinge 1. Grades	
8	3	5	33	21	12	17	9	8	4	3	1	Jüdische Mischlinge 2. Grades	
—	—	—	14	6	8	18	7	11	5	2	3	Juden	Prov. Schleswig-Holstein
—	—	—	17	11	6	16	5	11	2	2	—	Jüdische Mischlinge 1. Grades	
4	3	1	24	12	12	9	5	4	1	1	—	Jüdische Mischlinge 2. Grades	
6	1	5	46	14	32	60	35	25	9	6	3	Juden	Prov. Hannover[3])
10	3	7	45	19	26	40	21	19	11	5	6	Jüdische Mischlinge 1. Grades	
8	6	2	38	21	17	23	13	10	2	1	1	Jüdische Mischlinge 2. Grades	
13	4	9	69	22	47	46	20	26	3	3	—	Juden	Prov. Westfalen
8	5	3	72	37	35	51	28	23	4	2	2	Jüdische Mischlinge 1. Grades	
9	5	4	34	21	13	17	11	6	2	—	2	Jüdische Mischlinge 2. Grades	
37	8	29	171	42	129	127	49	78	31	9	22	Juden	Prov. Hessen-Nassau
45	17	28	179	97	82	83	42	41	16	6	10	Jüdische Mischlinge 1. Grades	
22	10	12	53	25	28	19	12	7	6	5	1	Jüdische Mischlinge 2. Grades	
11	3	8	232	64	168	178	61	117	23	7	16	Juden	Rheinprovinz
32	17	15	292	147	145	161	92	69	19	8	11	Jüdische Mischlinge 1. Grades	
17	6	11	127	69	58	46	35	11	6	4	2	Jüdische Mischlinge 2. Grades	
—	—	—	—	—	—	—	—	—	—	—	—	Juden	Hohenzollerische Lande
—	—	—	—	—	—	—	—	—	—	—	—	Jüdische Mischlinge 1. Grades	
—	—	—	—	—	—	—	—	—	—	—	—	Jüdische Mischlinge 2. Grades	
43	18	25	123	47	76	152	71	81	14	—	14	Juden	Bayern
24	11	13	72	35	37	70	38	32	5	1	4	Jüdische Mischlinge 1. Grades	
10	3	7	17	9	8	16	7	9	—	—	—	Jüdische Mischlinge 2. Grades	
8	3	5	139	65	74	129	61	68	12	6	6	Juden	Sachsen
12	5	7	128	70	58	90	53	37	11	4	7	Jüdische Mischlinge 1. Grades	
12	7	5	45	25	20	37	20	17	4	3	1	Jüdische Mischlinge 2. Grades	
9	1	8	61	22	39	33	13	20	3	1	2	Juden	Württemberg
16	8	8	56	28	28	9	7	2	5	2	3	Jüdische Mischlinge 1. Grades	
13	4	9	28	16	12	6	4	2	1	—	1	Jüdische Mischlinge 2. Grades	
57	25	32	97	30	67	58	20	38	5	2	3	Juden	Baden
6	2	4	54	32	22	38	16	22	3	—	3	Jüdische Mischlinge 1. Grades	
11	6	5	17	4	13	4	1	3	3	2	1	Jüdische Mischlinge 2. Grades	

(Reg.-Bez. Stade) und dem Land Bremen ist bereits berücksichtigt.

Noch: Übersicht 1a. Die Juden und jüdischen Mischlinge im Deutschen Reich

Reich, Reichsteile	Abstammung	Juden oder jüdische Mischlinge insgesamt			davon: Angehörige einer Kirche, Religionsgesellschaft oder religiös-weltanschaulichen Gemeinschaft									
					Glaubensjuden			Angehörige evangelischer Landes- und Freikirchen			Römisch-katholische Christen			
		Summe	männl.	weibl.	Summe	männl.	weibl.	Summe	männl.	weibl.	Summe	männl.	weibl.	
		1	2	3	4	5	6	7	8	9	10	11	12	
Thüringen	Juden	1 947	1 219	728	1 699	1 078	621	145	68	77	25	23	2	
	Jüdische Mischlinge 1. Grades	444	212	232	13	7	6	369	174	195	20	11	9	
	Jüdische Mischlinge 2. Grades	367	177	190	2	—	2	315	154	161	18	6	12	
Hansestadt Hamburg	Juden	9 943	4 078	5 865	8 175	3 401	4 774	978	373	605	62	23	39	
	Jüdische Mischlinge 1. Grades	4 187	1 959	2 228	164	85	79	3 109	1 400	1 709	166	69	97	
	Jüdische Mischlinge 2. Grades	3 143	1 527	1 616	20	9	11	2 644	1 261	1 383	111	53	58	
Hessen	Juden	6 068	2 485	3 583	5 715	2 351	3 364	183	65	118	69	20	49	
	Jüdische Mischlinge 1. Grades	824	381	443	77	35	42	445	208	237	217	100	117	
	Jüdische Mischlinge 2. Grades	510	242	268	9	7	2	330	152	178	131	62	69	
Mecklenburg	Juden	359	146	213	263	115	148	72	25	47	3	—	3	
	Jüdische Mischlinge 1. Grades	302	147	155	7	3	4	263	126	137	10	6	4	
	Jüdische Mischlinge 2. Grades	304	161	143	—	—	—	274	147	127	12	4	8	
Braunschweig	Juden	433	217	216	378	198	180	43	15	28	2	2	—	
	Jüdische Mischlinge 1. Grades	148	63	85	13	6	7	119	48	71	6	3	3	
	Jüdische Mischlinge 2. Grades	171	79	92	18	3	15	125	59	66	11	9	2	
Oldenburg	Juden	365	159	206	326	146	180	25	7	18	5	4	1	
	Jüdische Mischlinge 1. Grades	167	88	79	4	1	3	134	72	62	11	6	5	
	Jüdische Mischlinge 2. Grades	199	99	100	—	—	—	175	84	91	10	4	6	
Bremen[1])	Juden	722	341	381	618	297	321	71	29	42	8	4	4	
	Jüdische Mischlinge 1. Grades	352	163	189	11	4	7	275	125	150	27	14	13	
	Jüdische Mischlinge 2. Grades	281	144	137	6	5	1	235	119	116	28	15	13	
Anhalt	Juden	400	150	250	340	129	211	39	16	23	5	—	5	
	Jüdische Mischlinge 1. Grades	195	95	100	6	5	1	140	68	72	27	11	16	
	Jüdische Mischlinge 2. Grades	163	77	86	—	—	—	148	67	81	9	5	4	
Lippe	Juden	226	83	143	221	81	140	3	—	3	—	—	—	
	Jüdische Mischlinge 1. Grades	51	24	27	3	2	1	42	19	23	5	3	2	
	Jüdische Mischlinge 2. Grades	42	16	26	—	—	—	36	13	23	6	3	3	
Schaumburg-Lippe	Juden	135	76	59	115	61	54	5	2	3	5	4	1	
	Jüdische Mischlinge 1. Grades	11	5	6	1	—	1	9	5	4	1	—	1	
	Jüdische Mischlinge 2. Grades	10	9	1	—	—	—	10	9	1	—	—	—	
Saarland	Juden	551	215	336	473	189	284	24	10	14	44	14	30	
	Jüdische Mischlinge 1. Grades	249	116	133	6	4	2	101	53	48	130	55	75	
	Jüdische Mischlinge 2. Grades	191	99	92	—	—	—	92	48	44	96	49	47	
Reichsgau Wien	Juden	91 530	38 240	53 290	79 919	33 333	46 586	2 409	993	1 416	6 174	2 441	3 733	
	Jüdische Mischlinge 1. Grades	14 858	6 887	7 971	1 373	617	756	2 488	1 173	1 315	9 250	4 211	5 039	
	Jüdische Mischlinge 2. Grades	5 955	2 805	3 150	79	47	32	1 031	481	550	4 340	2 026	2 314	
Reichsgau Niederdonau	Juden	1 969	962	1 007	1 550	777	773	52	27	25	294	121	173	
	Jüdische Mischlinge 1. Grades	993	457	536	39	22	17	109	55	54	773	342	431	
	Jüdische Mischlinge 2. Grades	596	293	303	5	2	3	61	29	32	513	251	262	
Reichsgau Oberdonau	Juden	226	98	128	85	37	48	16	8	8	103	42	61	
	Jüdische Mischlinge 1. Grades	348	166	182	2	2	—	55	18	37	268	134	134	
	Jüdische Mischlinge 2. Grades	229	107	122	—	—	—	37	14	23	185	89	96	
Reichsgau Steiermark	Juden	597	247	350	325	140	185	36	13	23	211	80	131	
	Jüdische Mischlinge 1. Grades	357	162	195	7	7	—	86	35	51	238	110	128	
	Jüdische Mischlinge 2. Grades	307	157	150	5	4	1	77	46	31	203	96	107	
Reichsgau Kärnten	Juden	52	26	26	16	11	5	10	7	3	24	7	17	
	Jüdische Mischlinge 1. Grades	100	51	49	1	—	1	28	16	12	68	33	35	
	Jüdische Mischlinge 2. Grades	128	60	68	1	1	—	23	12	11	101	45	56	
Reichsgau Salzburg	Juden	47	16	31	17	6	11	7	2	5	15	3	12	
	Jüdische Mischlinge 1. Grades	117	50	67	—	—	—	29	13	16	75	28	47	
	Jüdische Mischlinge 2. Grades	67	31	36	—	—	—	14	5	9	50	26	24	
Reichsgau Tirol mit Verwaltungsbezirk Vorarlberg	Juden	109	42	67	31	13	18	13	3	10	58	25	33	
	Jüdische Mischlinge 1. Grades	165	70	95	—	—	—	25	11	14	133	53	80	
	Jüdische Mischlinge 2. Grades	109	51	58	—	—	—	14	8	6	93	42	51	
Reichsgau Sudetenland	Juden	2 363	829	1 534	1 534	564	970	122	41	81	499	143	356	
	Jüdische Mischlinge 1. Grades	2 183	980	1 203	61	32	29	303	142	161	1 646	723	923	
	Jüdische Mischlinge 2. Grades	1 396	720	676	8	4	4	162	90	72	1 141	575	566	

[1]) Vgl. Anmerkung [3]) auf Seite 6.

nd in den Reichsteilen nach der Abstammung und der Religionszugehörigkeit

nd														
Sonstige Angehörige einer Kirche, Religionsgesellschaft oder religiös-weltanschaulichen Gemeinschaft			Gottgläubige			Glaubenslose			Ohne Angabe			Abstammung	Reich, Reichsteile
Summe	männl.	weibl.	Summe	männl.	weibl.	Summe	männl.	weibl.	Summe	männl.	weibl.		
13	14	15	16	17	18	19	20	21	22	23	24		
3	2	1	29	15	14	43	33	10	3	—	3	Juden	Thüringen
1	—	1	23	11	12	16	8	8	2	1	1	Jüdische Mischlinge 1. Grades	
4	1	3	21	11	10	7	5	2	—	—	—	Jüdische Mischlinge 2. Grades	
15	2	13	309	107	202	345	146	199	59	26	33	Juden	Hansestadt Hamburg
17	9	8	369	198	171	316	176	140	46	22	24	Jüdische Mischlinge 1. Grades	
25	16	9	187	112	75	121	59	62	35	17	18	Jüdische Mischlinge 2. Grades	
13	7	6	42	16	26	42	23	19	4	3	1	Juden	Hessen
27	12	15	25	8	17	30	15	15	3	3	—	Jüdische Mischlinge 1. Grades	
14	10	4	11	4	7	11	6	5	4	1	3	Jüdische Mischlinge 2. Grades	
1	—	1	9	2	7	8	3	5	3	1	2	Juden	Mecklenburg
4	1	3	9	3	6	8	7	1	1	1	—	Jüdische Mischlinge 1. Grades	
8	6	2	7	2	5	3	2	1	—	—	—	Jüdische Mischlinge 2. Grades	
—	—	—	7	1	6	2	1	1	1	—	1	Juden	Braunschweig
—	—	—	5	2	3	5	4	1	—	—	—	Jüdische Mischlinge 1. Grades	
—	—	—	15	6	9	1	1	—	1	1	—	Jüdische Mischlinge 2. Grades	
—	—	—	7	1	6	1	—	1	1	1	—	Juden	Oldenburg
1	1	—	8	4	4	8	3	5	1	1	—	Jüdische Mischlinge 1. Grades	
1	1	—	9	6	3	4	4	—	—	—	—	Jüdische Mischlinge 2. Grades	
—	—	—	12	2	10	12	8	4	1	1	—	Juden	Bremen[1])
1	—	1	18	8	10	17	11	6	3	1	2	Jüdische Mischlinge 1. Grades	
1	1	—	6	2	4	5	2	3	—	—	—	Jüdische Mischlinge 2. Grades	
—	—	—	7	2	5	9	3	6	—	—	—	Juden	Anhalt
2	1	1	13	5	8	7	5	2	—	—	—	Jüdische Mischlinge 1. Grades	
—	—	—	5	4	1	1	1	—	—	—	—	Jüdische Mischlinge 2. Grades	
—	—	—	1	1	—	1	1	—	—	—	—	Juden	Lippe
—	—	—	1	—	1	—	—	—	—	—	—	Jüdische Mischlinge 1. Grades	
—	—	—	—	—	—	—	—	—	—	—	—	Jüdische Mischlinge 2. Grades	
—	—	—	1	—	1	9	9	—	—	—	—	Juden	Schaumburg-Lippe
—	—	—	—	—	—	—	—	—	—	—	—	Jüdische Mischlinge 1. Grades	
—	—	—	—	—	—	—	—	—	—	—	—	Jüdische Mischlinge 2. Grades	
—	—	—	4	—	4	5	2	3	1	—	1	Juden	Saarland
2	—	2	7	2	5	3	2	1	—	—	—	Jüdische Mischlinge 1. Grades	
2	1	1	1	1	—	—	—	—	—	—	—	Jüdische Mischlinge 2. Grades	
291	129	162	549	262	287	1 642	822	820	546	260	286	Juden	Reichsgau Wien
301	139	162	440	214	226	807	436	371	199	97	102	Jüdische Mischlinge 1. Grades	
119	64	55	212	109	103	131	57	74	43	21	22	Jüdische Mischlinge 2. Grades	
4	3	1	10	2	8	51	28	23	8	4	4	Juden	Reichsgau Niederdonau
12	4	8	14	5	9	38	24	14	8	5	3	Jüdische Mischlinge 1. Grades	
7	4	3	6	4	2	2	2	—	2	1	1	Jüdische Mischlinge 2. Grades	
3	2	1	4	3	1	14	6	8	1	—	1	Juden	Reichsgau Oberdonau
6	3	3	3	1	2	13	8	5	1	—	1	Jüdische Mischlinge 1. Grades	
1	1	—	3	1	2	2	1	1	1	1	—	Jüdische Mischlinge 2. Grades	
3	1	2	9	6	3	9	5	4	4	2	2	Juden	Reichsgau Steiermark
3	—	3	14	6	8	7	3	4	2	1	1	Jüdische Mischlinge 1. Grades	
5	1	4	13	8	5	3	2	1	1	—	1	Jüdische Mischlinge 2. Grades	
—	—	—	1	—	1	1	1	—	—	—	—	Juden	Reichsgau Kärnten
—	—	—	3	2	1	—	—	—	—	—	—	Jüdische Mischlinge 1. Grades	
3	2	1	—	—	—	—	—	—	—	—	—	Jüdische Mischlinge 2. Grades	
—	—	—	2	2	—	5	2	3	1	1	—	Juden	Reichsgau Salzburg
4	3	1	6	4	2	3	2	1	—	—	—	Jüdische Mischlinge 1. Grades	
1	—	1	1	—	1	1	—	1	—	—	—	Jüdische Mischlinge 2. Grades	
1	—	1	1	—	1	5	1	4	—	—	—	Juden	Reichsgau Tirol mit Verwaltungsbezirk Vorarlberg
—	—	—	5	4	1	1	1	—	1	1	—	Jüdische Mischlinge 1. Grades	
—	—	—	—	—	—	—	—	—	2	1	1	Jüdische Mischlinge 2. Grades	
12	4	8	66	18	48	108	51	57	22	8	14	Juden	Reichsgau Sudetenland
22	10	12	40	19	21	91	44	47	20	10	10	Jüdische Mischlinge 1. Grades	
20	12	8	17	10	7	46	28	18	2	1	1	Jüdische Mischlinge 2. Grades	

Übersicht 1b. Die Juden und jüdischen Mischlinge in den größeren und kleineren Verwaltungsbezirken sowie in den Gemeinden mit 10 000 und mehr Einwohnern

Größere und kleinere Verwaltungsbezirke, Gemeinden mit 10 000 und mehr Einwohnern	Gesamtzahl						darunter Glaubensjuden					
	Juden		jüdische Mischlinge 1. Grades		jüdische Mischlinge 2. Grades		Juden		jüdische Mischlinge 1. Grades		jüdische Mischlinge 2. Grades	
	Summe	männl.	Summe	männl.	Summe	männl.	Summe	männl.	Summe	männl.	Summe	männl.
	1	2	3	4	5	6	7	8	9	10	11	12

I. Preußen [1] [2]

1. Provinz Ostpreußen [1]

Regierungsbezirk Königsberg

Stadtkreis:												
Königsberg (Pr)	1 655	704	418	183	237	103	1 527	653	39	20	—	—
Landkreise:												
Bartenstein (Ostpr.)	28	13	1	1	6	1	22	10	—	—	—	—
Bartenstein (Ostpr.), Stadt	12	7	—	—	1	—	11	6	—	—	—	—
Braunsberg (Ostpr.)	40	17	5	1	5	1	38	17	1	—	—	—
Braunsberg (Ostpr.), Stadt	10	4	4	1	1	1	9	4	1	—	—	—
Gerdauen	28	15	2	1	8	6	21	10	—	—	—	—
Heiligenbeil	4	1	3	1	5	3	—	—	—	—	—	—
Heiligenbeil, Stadt	2	—	2	—	—	—	—	—	—	—	—	—
Heilsberg	41	13	11	5	3	1	39	12	5	3	—	—
Heilsberg, Stadt	10	2	5	3	2	1	10	2	5	3	—	—
Labiau	13	5	3	2	3	1	12	4	—	—	—	—
Mohrungen	7	2	5	—	4	2	6	2	—	—	—	—
Preußisch Eylau	20	9	11	6	11	7	18	8	1	—	—	—
Preußisch Holland	8	3	5	4	4	2	8	3	—	—	—	—
Rastenburg	39	17	8	4	12	7	39	17	—	—	—	—
Rastenburg, Stadt	29	12	7	4	7	3	29	12	—	—	—	—
Samland	64	34	27	20	26	14	50	30	4	4	—	—
Pillau, Stadt	—	—	1	—	1	1	—	—	—	—	—	—
Wehlau	41	24	4	1	3	1	36	21	1	—	—	—
Reg.-Bez. Königsberg	**1 988**	**857**	**503**	**229**	**327**	**149**	**1 816**	**787**	**51**	**27**	**—**	**—**

Regierungsbezirk Gumbinnen [1]

Stadtkreise:												
Insterburg	90	39	12	5	9	5	87	38	—	—	—	—
Tilsit	298	130	29	14	12	4	288	127	7	4	3	—
Landkreise:												
Angerapp	5	2	1	—	2	2	3	1	—	—	—	—
Angerburg	16	9	6	1	3	1	15	9	2	—	1	—
Angerburg, Stadt	15	8	4	—	1	1	14	8	2	—	—	—
Ebenrode	108	48	6	2	6	1	105	46	1	—	—	—
Elchniederung	32	12	5	1	10	4	30	11	—	—	4	2
Goldap	28	16	4	1	5	3	26	15	—	—	—	—
Goldap, Stadt	19	11	1	1	1	1	19	11	—	—	—	—
Gumbinnen	33	14	7	4	5	3	32	14	2	2	—	—
Gumbinnen, Stadt	31	14	3	3	2	1	31	14	2	2	—	—
Insterburg	2	1	10	4	1	—	—	—	—	—	—	—
Schloßberg (Ostpr.)	30	13	3	1	7	3	30	13	2	1	—	—
Tilsit-Ragnit	20	8	4	1	5	4	20	8	—	—	—	—
Ragnit, Stadt	1	1	2	1	1	1	1	1	—	—	—	—
Treuburg	25	11	7	4	4	3	21	9	—	—	—	—
Reg.-Bez. Gumbinnen [1]	**687**	**303**	**94**	**38**	**69**	**33**	**657**	**291**	**14**	**7**	**8**	**2**

Regierungsbezirk Allenstein

Stadtkreis:												
Allenstein	135	50	17	8	6	5	130	49	8	5	—	—
Landkreise:												
Allenstein	23	17	7	2	10	5	20	15	—	—	—	—
Johannisburg	50	20	4	2	9	6	47	20	—	—	—	—
Lötzen	26	9	12	6	9	6	23	8	1	—	—	—
Lötzen, Stadt	20	6	6	2	7	5	19	6	1	—	—	—
Lyck	34	15	6	2	4	1	30	13	—	—	—	—
Lyck, Stadt	18	9	3	—	2	1	16	7	—	—	—	—

[1]) Ohne Memelland. — [2]) Der am 1. November 1939 erfolgte Gebietsaustausch zwischen der Provinz Hannover (Reg.-Bez. Stade) und dem Land Bremen ist bereits berücksichtigt.

Noch: Übersicht 1b. Die Juden und jüdischen Mischlinge in den größeren und kleineren Verwaltungsbezirken sowie in den Gemeinden mit 10 000 und mehr Einwohnern

Größere und kleinere Verwaltungsbezirke, Gemeinden mit 10 000 und mehr Einwohnern	Gesamtzahl						darunter Glaubensjuden					
	Juden		jüdische Mischlinge 1. Grades		jüdische Mischlinge 2. Grades		Juden		jüdische Mischlinge 1. Grades		jüdische Mischlinge 2. Grades	
	Summe	männl.	Summe	männl.	Summe	männl.	Summe	männl.	Summe	männl.	Summe	männl.
	1	2	3	4	5	6	7	8	9	10	11	12
Noch: Reg.-Bez. Allenstein												
Landkreise:												
Neidenburg	23	10	2	1	2	1	22	10	—	—	—	—
Ortelsburg	34	13	6	4	10	4	34	13	—	—	—	—
Ortelsburg, Stadt	27	11	5	4	4	2	27	11	—	—	—	—
Osterode i. Ostpr.	7	3	9	3	8	3	5	2	1	1	—	—
Osterode i. Ostpr., Stadt	1	1	2	—	2	1	—	—	—	—	—	—
Rößel	10	2	1	—	1	1	7	2	—	—	—	—
Sensburg	—	—	10	5	6	2	—	—	—	—	—	—
Reg.-Bez. Allenstein	**342**	**139**	**74**	**33**	**65**	**34**	**318**	**132**	**10**	**6**	—	—
Regierungsbezirk Westpreußen												
Stadtkreis:												
Elbing	53	17	30	13	21	9	42	14	4	3	—	—
Landkreise:												
Elbing	1	—	1	—	4	1	—	—	—	—	—	—
Marienburg (Westpr.)	35	19	15	7	11	5	29	17	5	3	—	—
Marienburg (Westpr.), Stadt	33	17	15	7	10	4	29	17	5	3	—	—
Marienwerder	2	1	5	4	11	5	—	—	—	—	—	—
Marienwerder, Stadt	—	—	4	3	9	4	—	—	—	—	—	—
Rosenberg i. Westpr.	48	20	26	17	15	5	38	16	1	—	—	—
Deutsch Eylau, Stadt	8	4	6	4	—	—	—	—	—	—	—	—
Stuhm	13	8	3	3	5	1	11	7	—	—	—	—
Reg.-Bez. Westpreußen	**152**	**65**	**80**	**44**	**67**	**26**	**120**	**54**	**10**	**6**	—	—
Provinz Ostpreußen[1]	**3 169**	**1 364**	**751**	**344**	**258**	**242**	**2 911**	**1 264**	**85**	**46**	**8**	**2**
2. Stadt Berlin												
Stadt Berlin	**82 457**	**34 190**	**18 145**	**8 362**	**8 971**	**4 196**	**75 344**	**31 325**	**2 401**	**1 154**	**105**	**41**
3. Provinz Mark Brandenburg												
Regierungsbezirk Potsdam												
Stadtkreise:												
Brandenburg (Havel)	281	224	54	33	32	15	253	205	6	5	1	1
Eberswalde	196	124	23	16	18	9	193	123	2	—	1	—
Potsdam	225	101	141	55	104	53	166	75	1	1	—	—
Rathenow	33	14	27	12	26	17	29	13	3	—	—	—
Wittenberge	9	5	3	2	2	2	9	5	—	—	—	—
Landkreise:												
Angermünde	58	27	15	5	13	7	54	25	1	1	—	—
Schwedt a./O., Stadt	27	10	7	2	4	2	25	9	1	1	—	—
Beeskow-Storkow	238	125	39	21	13	9	230	123	6	3	—	—
Jüterbog-Luckenwalde	112	66	53	29	27	12	102	62	11	4	—	—
Jüterbog, Stadt	1	1	6	2	2	1	1	1	3	—	—	—
Luckenwalde, Stadt	35	13	28	17	15	8	29	11	—	—	—	—
Niederbarnim	539	364	291	140	229	126	433	304	21	12	1	1
Bernau b. Berlin, Stadt	39	15	19	6	12	7	35	15	1	—	—	—
Neuenhagen b. Berlin, Gem.	15	4	13	6	11	6	7	2	1	1	—	—
Oranienburg, Stadt	234	209	36	19	33	21	215	195	6	5	—	—
Rüdersdorf b. Berlin, Gem.	6	4	10	4	7	2	2	2	—	—	—	—
Oberbarnim	120	53	62	33	44	17	100	48	2	1	—	—
Finow, Stadt	2	2	3	3	1	—	2	2	—	—	—	—
Freienwalde (Oder), Stadt	11	4	7	2	10	3	9	3	—	—	—	—
Strausberg, Stadt	38	11	12	6	9	5	30	8	—	—	—	—
Osthavelland	63	27	85	37	79	34	37	18	1	1	—	—
Falkensee, Gem.	17	8	33	15	38	16	6	4	—	—	—	—
Hennigsdorf, Gem.	4	1	13	6	8	2	2	1	—	—	—	—
Nauen, Stadt	4	1	7	2	6	3	2	1	—	—	—	—
Velten, Stadt	5	3	2	—	1	—	4	2	—	—	—	—
Ostprignitz	21	13	12	6	16	10	19	11	—	—	—	—
Prenzlau	64	25	29	14	17	7	58	23	6	2	—	—
Prenzlau, Stadt	51	21	20	10	11	4	50	21	5	2	—	—
Ruppin	104	65	26	13	22	9	94	60	4	2	3	1
Neuruppin, Stadt	76	54	7	4	4	3	71	52	1	—	—	—

[1]) Vgl. Anmerkung [1]) auf Seite 10.

Noch: Übersicht 1b. Die Juden und jüdischen Mischlinge in den größeren und kleineren Verwaltungsbezirken sowie in den Gemeinden mit 10 000 und mehr Einwohnern

Größere und kleinere Verwaltungsbezirke, Gemeinden mit 10 000 und mehr Einwohnern	Gesamtzahl						darunter Glaubensjuden					
	Juden		jüdische Mischlinge 1. Grades		jüdische Mischlinge 2. Grades		Juden		jüdische Mischlinge 1. Grades		jüdische Mischlinge 2. Grades	
	Summe	männl.	Summe	männl.	Summe	männl.	Summe	männl.	Summe	männl.	Summe	männl.
	1	2	3	4	5	6	7	8	9	10	11	12
Noch: Reg.-Bez. Potsdam												
Landkreise:												
Teltow	182	89	194	101	221	129	124	61	3	—	—	
Klein Machnow, Gem.	43	22	71	36	63	32	16	10	1	—	—	
Teltow, Stadt	10	6	12	5	10	3	8	4	1	—	—	
Templin	18	7	21	11	26	12	10	2	—	—	—	
Zehdenick, Stadt	7	2	6	1	3	—	6	1	—	—	—	
Westhavelland	2	1	12	6	14	14	1	—	—	—	—	
Westprignitz	80	45	18	12	12	9	72	42	2	2	—	
Perleberg, Stadt	8	3	6	5	2	1	5	2	1	1	—	
Zauch-Belzig	136	74	51	27	37	19	112	64	8	7	—	
Werder (Havel), Stadt	28	8	11	7	6	4	18	7	—	—	—	
Reg.-Bez. Potsdam	**2 481**	**1 449**	**1 156**	**573**	**952**	**510**	**2 096**	**1 264**	**77**	**41**	**6**	3
Regierungsbezirk Frankfurt												
Stadtkreise:												
Cottbus	142	61	55	27	24	8	129	56	13	7	—	
Forst (Lausitz)	56	26	22	11	20	10	46	22	2	1	—	1
Frankfurt (Oder)	184	82	69	33	53	24	168	78	3	1	1	
Guben	98	43	29	11	15	7	83	38	—	—	—	
Landsberg (Warthe)	105	44	25	11	19	7	95	41	2	1	—	
Landkreise:												
Calau	18	10	30	13	24	11	6	4	1	—	—	
Senftenberg (Nd. Lausitz), Stadt	11	5	3	2	3	2	5	3	1	—	—	
Cottbus	6	2	12	6	8	3	3	1	—	—	—	
Crossen (Oder)	41	14	15	8	10	8	35	12	1	—	—	
Crossen (Oder), Stadt	24	8	8	5	—	—	21	7	—	—	—	
Sommerfeld (Nd. Lausitz), Stadt	14	6	4	2	3	3	13	5	1	—	—	
Guben	23	10	10	7	12	6	20	9	—	—	—	
Königsberg Nm.	69	31	28	13	18	11	52	25	1	1	—	
Küstrin, Stadt	24	10	6	3	3	3	20	9	—	—	—	
Landsberg (Warthe)	15	6	12	7	12	6	10	5	—	—	—	
Lebus	208	138	46	20	37	19	192	133	2	1	—	
Fürstenwalde (Spree), Stadt	37	17	24	11	6	3	26	14	1	—	—	
Luckau (Nd. Lausitz)	21	18	22	15	11	4	7	5	—	—	—	
Finsterwalde (Nd. Lausitz), Stadt	2	2	9	6	4	—	1	1	—	—	—	
Lübben (Spreewald)	41	10	16	4	26	15	34	10	1	—	—	
Lübben (Spreewald), Stadt	35	10	2	—	6	2	32	10	1	—	—	
Meseritz	106	43	1	—	4	1	104	41	—	—	—	
Meseritz, Stadt	81	37	1	—	1	—	79	35	—	—	—	
Oststernberg	46	23	13	6	5	3	43	20	2	1	—	
Schwerin (Warthe)	19	8	6	6	1	—	18	7	1	1	—	
Soldin	50	21	6	4	9	6	47	19	—	—	—	
Sorau (Lausitz)	234	120	23	11	18	9	230	118	7	3	—	
Sorau (Lausitz), Stadt	74	29	14	7	5	1	72	28	4	2	—	
Spremberg (Lausitz)	4	1	10	5	7	3	3	1	—	—	—	
Spremberg (Lausitz), Stadt	4	1	7	3	4	3	3	1	—	—	—	
Weststernberg	24	12	7	2	11	5	18	8	—	—	—	
Züllichau-Schwiebus	28	10	13	4	5	3	27	10	—	—	—	
Schwiebus, Stadt	15	5	6	4	2	1	14	5	—	—	—	
Reg.-Bez. Frankfurt	**1 538**	**733**	**470**	**224**	**349**	**169**	**1 370**	**663**	**36**	**17**	**1**	1
Provinz Mark Brandenburg	**4 019**	**2 182**	**1 626**	**797**	**1 301**	**679**	**3 466**	**1 927**	**113**	**58**	**7**	4
4. Provinz Pommern												
Regierungsbezirk Stettin												
Stadtkreise:												
Greifswald	14	4	5	1	6	1	9	3	—	—	—	
Stargard i. Pom.	81	36	24	10	9	6	75	33	4	—	—	
Stettin	1 151	459	287	135	212	107	1 050	426	42	24	10	5
Stralsund	69	29	35	25	18	9	62	27	1	1	—	
Landkreise:												
Anklam	16	7	9	4	8	6	15	7	1	1	—	
Anklam, Stadt	14	6	7	4	3	2	13	6	1	1	—	
Cammin i. Pom.	12	4	4	2	4	2	11	4	—	—	—	

Noch: Übersicht 1b. Die Juden und jüdischen Mischlinge in den größeren und kleineren Verwaltungsbezirken sowie in den Gemeinden mit 10 000 und mehr Einwohnern

Größere und kleinere Verwaltungsbezirke, Gemeinden mit 10 000 und mehr Einwohnern	Gesamtzahl						darunter Glaubensjuden					
	Juden		jüdische Mischlinge 1. Grades		jüdische Mischlinge 2. Grades		Juden		jüdische Mischlinge 1. Grades		jüdische Mischlinge 2. Grades	
	Summe	männl.	Summe	männl.	Summe	männl.	Summe	männl.	Summe	männl.	Summe	männl.
	1	2	3	4	5	6	7	8	9	10	11	12
Noch: Reg.-Bez. Stettin												
Landkreise:												
Demmin	3	1	8	4	12	3	3	1	—	—	—	—
Demmin, Stadt	3	1	2	2	2	1	3	1	—	—	—	—
Franzburg-Barth	8	4	14	7	14	4	4	2	—	—	—	—
Barth, Stadt	5	3	4	2	2	—	4	2	—	—	—	—
Greifenhagen	23	10	12	6	9	5	17	7	1	1	—	—
Greifswald	9	4	1	—	4	1	6	2	—	—	1	—
Grimmen	2	2	10	7	3	1	2	2	—	—	—	—
Naugard	62	34	12	5	14	4	53	31	1	1	1	1
Gollnow, Stadt	45	26	7	3	10	3	37	23	1	1	1	1
Pyritz	31	16	12	5	15	9	28	14	1	—	—	—
Pyritz, Stadt	30	16	11	5	9	5	27	14	—	—	—	—
Randow	85	36	39	21	36	24	77	33	5	3	1	—
Altdamm, Stadt	22	10	2	2	3	1	22	10	—	—	—	—
Podejuch, Gem.	4	2	4	2	1	—	4	2	—	—	—	—
Rügen	4	2	15	7	19	8	4	2	—	—	—	—
Saatzig	39	16	9	4	10	6	36	15	—	—	—	—
Ueckermünde	50	25	21	9	14	8	49	24	—	—	—	—
Pasewalk, Stadt	26	13	3	1	7	4	26	13	—	—	—	—
Usedom-Wollin	69	32	24	9	23	9	58	26	—	—	—	—
Swinemünde, Stadt	29	15	13	5	8	3	24	12	—	—	—	—
Reg.-Bez. Stettin	**1 728**	**721**	**541**	**261**	**430**	**213**	**1 559**	**659**	**56**	**31**	**13**	**6**
Regierungsbezirk Köslin												
Stadtkreise:												
Köslin	37	18	10	7	10	5	24	10	—	—	1	—
Kolberg	85	31	26	13	7	4	72	26	9	4	—	—
Stolp	215	84	28	12	18	7	205	83	4	2	—	—
Landkreise:												
Belgard (Persante)	72	33	16	7	9	5	67	31	4	—	—	—
Belgard (Persante), Stadt	10	2	3	2	2	2	8	2	—	—	—	—
Bütow	39	13	8	6	5	2	38	13	—	—	—	—
Bütow, Stadt	37	12	3	2	2	1	37	12	—	—	—	—
Greifenberg i. Pom.	64	29	10	5	9	6	56	23	1	1	—	—
Greifenberg i. Pom., Stadt	22	11	3	1	2	1	15	6	1	1	—	—
Treptow a./Rega, Stadt	41	17	3	1	2	1	41	17	—	—	—	—
Köslin	22	8	17	10	16	8	17	6	—	—	—	—
Kolberg-Körlin	16	9	5	1	1	1	15	9	1	—	—	—
Lauenburg i. Pom.	120	56	17	7	22	12	114	52	1	1	—	—
Lauenburg i. Pom., Stadt	104	48	5	2	7	5	104	48	1	1	—	—
Regenwalde	45	14	10	4	2	1	37	11	—	—	—	—
Rummelsburg i. Pom.	17	7	15	9	4	3	17	7	6	3	—	—
Schlawe i. Pom.	43	15	5	1	10	3	43	15	—	—	—	—
Stolp	16	7	18	7	9	3	13	7	1	—	—	—
Reg.-Bez. Köslin	**791**	**324**	**185**	**89**	**122**	**60**	**718**	**293**	**27**	**11**	**1**	—
Regierungsbezirk Grenzmark Posen-Westpreußen												
Stadtkreis:												
Schneidemühl	116	54	14	6	19	5	113	52	3	2	—	—
Landkreise:												
Arnswalde	41	21	11	6	10	5	40	21	—	—	—	—
Arnswalde, Stadt	12	7	4	2	5	3	12	7	—	—	—	—
Deutsch Krone	199	92	8	7	5	3	195	91	1	1	—	—
Deutsch Krone, Stadt	57	24	1	1	1	—	56	24	—	—	—	—
Dramburg	34	16	10	4	20	9	33	16	—	—	—	—
Flatow	88	31	4	—	1	1	83	30	—	—	—	—
Friedeberg Nm.	46	13	11	5	11	6	43	13	—	—	—	—
Netzekreis	144	55	3	1	2	—	143	54	1	—	—	—
Neustettin	91	42	18	10	22	16	88	41	1	—	—	—
Neustettin, Stadt	52	22	6	3	12	11	52	22	—	—	—	—
Schlochau	139	55	8	2	5	4	136	54	—	—	—	—
Reg.-Bez. Grenzmark Posen-Westpreußen	**898**	**379**	**87**	**41**	**95**	**49**	**874**	**372**	**6**	**3**	—	—
Provinz Pommern	**3 417**	**1 424**	**812**	**391**	**647**	**322**	**3 151**	**1 324**	**89**	**45**	**14**	**6**

Noch: Übersicht 1b. Die Juden und jüdischen Mischlinge in den größeren und kleineren Verwaltungsbezirken sowie in den Gemeinden mit 10 000 und mehr Einwohnern

Größere und kleinere Verwaltungsbezirke, Gemeinden mit 10 000 und mehr Einwohnern	Gesamtzahl						darunter Glaubensjuden					
	Juden		jüdische Mischlinge 1. Grades		jüdische Mischlinge 2. Grades		Juden		jüdische Mischlinge 1. Grades		jüdische Mischlinge 2. Grades	
	Summe	männl.	Summe	männl.	Summe	männl.	Summe	männl.	Summe	männl.	Summe	männl.
	1	2	3	4	5	6	7	8	9	10	11	12

5. Provinz Schlesien

Regierungsbezirk Breslau

Stadtkreise:												
Breslau	10 848	4 308	1 743	778	764	379	10 309	4 089	333	142	17	7
Brieg	126	72	22	12	7	4	123	70	2	2	—	—
Schweidnitz	28	12	20	11	18	13	24	11	—	—	1	1
Waldenburg (Schles.)	28	13	23	12	15	8	24	12	4	1	—	—
Landkreise:												
Breslau	44	20	29	19	33	14	26	5	1	—	—	—
Brieg	37	16	5	—	2	2	37	16	—	—	—	—
Frankenstein i. Schles.	58	22	19	8	18	9	30	11	—	—	—	—
Frankenstein i. Schlesien, Stadt	16	5	2	—	4	2	11	3	—	—	—	—
Glatz	56	23	25	14	17	4	38	17	—	—	—	—
Glatz, Stadt	32	14	7	2	6	1	26	13	—	—	—	—
Neurode, Stadt	2	2	3	3	1	1	—	—	—	—	—	—
Groß Wartenberg	12	5	5	3	1	1	10	4	—	—	—	—
Guhrau	6	2	4	1	7	4	3	—	—	—	—	—
Habelschwerdt	22	5	7	3	11	4	20	5	—	—	—	—
Militsch	6	3	7	3	5	1	5	3	—	—	—	—
Namslau	16	10	3	1	5	4	16	10	—	—	—	—
Neumarkt	24	10	7	3	9	3	18	8	—	—	—	—
Oels	31	13	18	10	22	15	19	9	2	2	—	—
Oels, Stadt	24	11	9	4	3	2	17	9	1	1	—	—
Ohlau	23	12	8	2	4	3	19	10	—	—	—	—
Ohlau, Stadt	19	10	3	—	3	2	18	9	—	—	—	—
Reichenbach (Eulengebirge)	27	16	16	7	16	10	20	12	—	—	—	—
Langenbielau, Stadt	3	1	3	2	—	—	—	—	—	—	—	—
Reichenbach (Eulengebirge), Stadt	21	13	4	1	8	4	19	11	—	—	—	—
Schweidnitz	23	9	22	8	21	8	14	5	1	—	—	—
Striegau, Stadt	10	5	3	1	4	2	6	3	—	—	—	—
Strehlen	22	9	10	4	9	6	19	8	—	—	—	—
Strehlen, Stadt	14	6	3	1	1	1	14	6	—	—	—	—
Trebnitz	121	91	23	16	9	4	112	88	8	7	—	—
Waldenburg (Schles.)	48	18	15	7	25	12	38	14	1	1	—	—
Gottesberg (Schles.), Stadt	3	—	—	—	1	1	3	—	—	—	—	—
Hermsdorf (Schles.), Gem.	8	3	3	1	9	5	7	3	—	—	—	—
Weißstein, Gem.	3	2	—	—	1	1	1	1	—	—	—	—
Wohlau	84	39	23	11	16	7	81	39	2	1	—	—
Reg.-Bez. Breslau	**11 690**	**4 728**	**2 054**	**933**	**1 034**	**515**	**11 005**	**4 446**	**354**	**156**	**18**	**8**

Regierungsbezirk Liegnitz

Stadtkreise:												
Glogau	123	49	22	15	10	5	120	47	3	3	—	—
Görlitz	161	68	73	35	40	18	131	56	3	3	—	—
Hirschberg i. Rsgb.	81	34	49	19	28	13	67	30	3	2	—	—
Liegnitz	216	85	63	26	28	11	188	74	6	3	—	—
Landkreise:												
Bunzlau	62	28	25	12	21	9	57	24	—	—	—	—
Bunzlau, Stadt	59	26	15	8	20	9	54	22	—	—	—	—
Fraustadt	44	18	6	2	1	1	40	17	—	—	—	—
Freystadt i. Niederschles.	27	11	18	9	14	4	24	10	—	—	—	—
Neusalz (Oder), Stadt	10	4	8	4	5	4	9	4	—	—	—	—
Glogau	23	10	6	1	8	4	18	8	—	—	—	—
Görlitz	5	2	13	6	6	3	1	—	—	—	—	—
Goldberg	17	9	15	7	15	6	16	8	—	—	—	—
Haynau, Stadt	14	7	5	1	2	—	14	7	—	—	—	—
Grünberg i. Schles.	31	16	17	9	18	8	26	14	—	—	—	—
Grünberg i. Schles., Stadt	19	12	15	9	16	8	15	10	—	—	—	—
Hirschberg i. Rsgb.	33	9	34	18	27	16	21	5	—	—	—	—
Hoyerswerda	5	2	3	2	3	1	3	1	—	—	—	—
Jauer	24	5	10	3	5	3	20	5	—	—	1	1
Jauer, Stadt	20	3	3	1	4	2	17	3	—	—	—	—
Landeshut i. Schles.	18	7	16	9	15	7	14	6	—	—	—	—
Landeshut i. Schles., Stadt	15	6	7	6	5	3	14	6	—	—	—	—
Lauban	26	9	11	6	22	8	17	6	—	—	—	—
Lauban, Stadt	19	8	6	3	6	2	13	5	—	—	—	—
Liegnitz	—	—	3	2	7	3	—	—	—	—	—	—
Löwenberg i. Schles.	20	10	20	9	9	5	10	4	—	—	—	—

Noch: Übersicht 1b. Die Juden und jüdischen Mischlinge in den größeren und kleineren Verwaltungsbezirken sowie in den Gemeinden mit 10 000 und mehr Einwohnern

Größere und kleinere Verwaltungsbezirke, Gemeinden mit 10 000 und mehr Einwohnern	Gesamtzahl						darunter Glaubensjuden					
	Juden		jüdische Mischlinge 1. Grades		jüdische Mischlinge 2. Grades		Juden		jüdische Mischlinge 1. Grades		jüdische Mischlinge 2. Grades	
	Summe	männl.	Summe	männl.	Summe	männl.	Summe	männl.	Summe	männl.	Summe	männl.
	1	2	3	4	5	6	7	8	9	10	11	12
Noch: Reg.-Bez. Liegnitz												
Landkreise:												
Lüben	15	6	1	—	5	1	15	6	—	—	—	—
Lüben, Stadt	13	5	—	—	1	1	13	5	—	—	—	—
Rothenburg (Ob. Laus.)	10	4	11	4	31	17	5	2	—	—	—	—
Weißwasser, Stadt	7	2	6	2	8	2	4	1	—	—	—	—
Sprottau	29	12	23	12	23	9	24	10	—	—	—	—
Sagan, Stadt	8	6	10	6	7	5	7	5	—	—	—	—
Sprottau, Stadt	14	3	4	1	6	1	13	3	—	—	—	—
Reg.-Bez. Liegnitz	**970**	**394**	**439**	**206**	**336**	**152**	**817**	**333**	**15**	**11**	**1**	**1**
Regierungsbezirk Oppeln												
Stadtkreise:												
Beuthen O.S.	1 362	588	148	73	114	63	1 326	576	31	19	1	1
Gleiwitz	891	370	125	55	71	34	848	357	36	15	—	—
Hindenburg O.S.	580	258	88	47	71	32	545	247	6	6	—	—
Neisse	103	46	30	12	28	15	93	41	—	—	1	1
Oppeln	297	130	38	19	37	18	280	125	11	6	—	—
Ratibor	298	123	38	14	25	9	282	114	6	2	1	1
Landkreise:												
Beuthen-Tarnowitz	42	15	33	9	38	15	26	11	1	1	—	—
Bobrek-Karf, Gem.	3	—	5	2	4	2	1	—	1	1	—	—
Klausberg, Gem.	13	5	10	1	15	8	11	4	—	—	—	—
Mechtal, Gem.	14	3	11	3	6	2	9	3	—	—	—	—
Cosel	34	17	5	1	13	10	26	13	—	—	—	—
Cosel, Stadt	30	16	1	—	8	6	24	13	—	—	—	—
Falkenberg O.S.	93	61	6	3	4	2	91	60	5	3	—	—
Groß Strehlitz	99	53	27	9	40	24	91	50	1	1	—	—
Groß Strehlitz, Stadt	71	40	3	3	—	—	70	40	1	1	—	—
Grottkau	18	6	4	2	4	3	17	6	—	—	—	—
Guttentag	12	4	2	1	2	2	12	4	—	—	—	—
Kreuzburg O.S.	33	11	13	5	11	5	31	11	2	—	—	—
Kreuzburg O.S., Stadt	3	—	5	2	6	1	2	—	—	—	—	—
Leobschütz	105	40	16	8	9	4	98	39	2	1	—	—
Leobschütz, Stadt	50	17	8	5	5	3	44	16	—	—	—	—
Neisse	32	14	18	5	28	16	26	12	—	—	—	—
Neustadt O.S.	78	34	19	7	16	9	72	31	2	2	—	—
Neustadt O.S., Stadt	35	14	12	3	6	3	31	12	—	—	—	—
Oppeln	49	20	26	12	22	10	36	16	1	—	—	—
Ratibor	14	4	19	4	39	16	8	3	—	—	—	—
Rosenberg O.S.	46	18	14	5	16	8	42	18	1	—	—	—
Tost-Gleiwitz	75	32	19	9	30	15	68	31	—	—	—	—
Reg.-Bez. Oppeln	**4 261**	**1 844**	**688**	**300**	**618**	**310**	**4 018**	**1 765**	**105**	**56**	**3**	**3**
Provinz Schlesien	**16 921**	**6 966**	**3 181**	**1 439**	**1 988**	**977**	**15 840**	**6 544**	**474**	**223**	**22**	**12**

6. Provinz Sachsen

Regierungsbezirk Magdeburg

Stadtkreise:												
Aschersleben	28	12	8	4	8	4	23	11	—	—	—	—
Burg b. M.	26	11	8	4	4	2	22	10	—	—	—	—
Halberstadt	245	92	27	14	14	5	235	90	4	2	—	—
Magdeburg	726	313	330	144	233	118	637	282	30	15	1	—
Quedlinburg	24	11	20	11	6	2	16	7	1	1	—	—
Stendal	23	13	12	5	17	7	23	13	2	1	—	—
Landkreise:												
Calbe a./S.	79	36	34	15	23	13	66	28	1	1	—	—
Aken a./E., Stadt	13	6	7	3	2	2	9	4	—	—	—	—
Calbe a./S., Stadt	15	6	4	3	4	1	13	6	1	1	—	—
Schönebeck, Stadt	35	16	10	5	10	5	31	13	—	—	—	—
Staßfurt, Stadt	8	5	6	3	2	2	6	3	—	—	—	—
Gardelegen	27	11	11	5	8	4	25	9	2	—	—	—
Gardelegen, Stadt	22	9	5	2	—	—	21	8	2	—	—	—
Haldensleben	15	9	12	2	6	5	10	6	—	—	—	—
Haldensleben, Stadt	7	3	9	2	4	3	6	3	—	—	—	—
Jerichow I	7	3	8	6	12	6	5	3	—	—	—	—
Jerichow II	86	49	11	4	7	4	85	48	—	—	—	—
Genthin, Stadt	3	1	4	2	1	1	3	1	—	—	—	—
Oschersleben (Bode)	4	1	10	2	7	5	—	—	—	—	—	—
Oschersleben (Bode), Stadt	—	—	2	—	2	2						

Noch: Übersicht 1b. Die Juden und jüdischen Mischlinge in den größeren und kleineren Verwaltungsbezirken sowie in den Gemeinden mit 10 000 und mehr Einwohnern

Größere und kleinere Verwaltungsbezirke, Gemeinden mit 10 000 und mehr Einwohnern	Gesamtzahl						darunter Glaubensjuden					
	Juden		jüdische Mischlinge 1. Grades		jüdische Mischlinge 2. Grades		Juden		jüdische Mischlinge 1. Grades		jüdische Mischlinge 2. Grades	
	Summe	männl.	Summe	männl.	Summe	männl.	Summe	männl.	Summe	männl.	Summe	männl.
	1	2	3	4	5	6	7	8	9	10	11	12
Noch: Reg.-Bez. Magdeburg												
Landkreise:												
Osterburg	9	6	7	2	4	3	4	4	—	—	—	—
Quedlinburg	18	8	13	8	8	2	9	4	3	3	—	—
Thale, Stadt	17	7	9	7	5	2	8	3	3	3	—	—
Salzwedel	24	11	8	4	19	12	22	10	—	—	—	—
Salzwedel, Stadt	22	10	6	3	13	7	21	10	—	—	—	—
Stendal	18	10	15	7	6	5	9	6	—	—	—	—
Tangermünde, Stadt	9	6	3	1	2	2	7	5	—	—	—	—
Wanzleben	19	10	16	9	11	6	8	5	—	—	—	—
Groß Ottersleben, Gem.	4	3	2	2	4	4	—	—	—	—	—	—
Wernigerode	24	11	28	13	19	3	14	6	—	—	—	—
Wernigerode, Stadt	18	8	17	6	9	1	10	4	—	—	—	—
Wolmirstedt	2	—	10	4	16	9	—	—	—	—	—	—
Reg.-Bez. Magdeburg	**1 404**	**617**	**588**	**263**	**428**	**215**	**1 216**	**543**	**43**	**23**	**1**	
Regierungsbezirk Merseburg												
Stadtkreise:												
Eisleben	39	20	10	3	2	1	37	20	—	—	—	
Halle a. S.	318	118	247	110	150	75	257	99	18	9	1	
Merseburg	10	6	10	6	10	7	6	4	—	—	—	
Naumburg a. S.	9	4	23	10	18	7	8	4	—	—	—	
Weißenfels	39	17	13	7	8	6	34	15	4	2	—	
Wittenberg	28	14	17	9	18	9	22	10	—	—	—	
Zeitz	7	2	12	3	12	7	5	1	1	—	—	
Landkreise:												
Bitterfeld	20	10	23	12	37	16	15	8	1	—	—	
Bitterfeld, Stadt	15	7	8	4	14	4	14	7	—	—	—	
Delitzsch	11	4	21	7	17	8	2	1	—	—	—	
Delitzsch, Stadt	4	1	6	3	2	—	1	—	—	—	—	
Eilenburg, Stadt	3	—	7	2	7	6	—	—	—	—	—	
Eckartsberga	—	—	3	1	6	4	—	—	—	—	—	
Liebenwerda	5	3	20	10	22	13	3	1	—	—	—	
Mansfelder Gebirgskreis	6	2	9	5	6	1	5	1	—	—	—	
Mansfelder Seekreis	6	3	14	9	10	7	4	2	—	—	—	
Merseburg	15	9	21	11	17	7	13	7	—	—	—	
Sehkeuditz, Stadt	10	6	5	3	—	—	10	6	—	—	—	
Querfurt	6	4	6	1	8	1	2	1	—	—	—	
Saalkreis	4	3	15	5	16	9	—	—	—	—	—	
Ammendorf, Stadt	—	—	5	1	6	4	—	—	—	—	—	
Sangerhausen	14	5	15	10	16	11	10	3	—	—	—	
Sangerhausen, Stadt	8	3	3	2	3	2	8	3	—	—	—	
Schweinitz	4	2	5	3	5	—	2	1	—	—	—	
Torgau	102	6	15	10	14	6	96	2	1	—	—	
Torgau, Stadt	2	2	11	8	11	4	1	1	—	—	—	
Weißenfels	3	—	14	5	23	7	—	—	—	—	—	
Wittenberg	8	4	23	11	17	10	2	2	—	—	—	
Zeitz	2	1	3	2	5	3	—	—	—	—	—	
Reg.-Bez. Merseburg	**656**	**237**	**539**	**250**	**437**	**215**	**523**	**182**	**25**	**11**	**1**	
Regierungsbezirk Erfurt												
Stadtkreise:												
Erfurt	288	115	113	58	88	45	246	101	15	8	—	
Mühlhausen i. Th.	81	32	29	11	35	13	70	28	—	—	—	
Nordhausen	134	47	33	15	22	12	128	45	4	1	—	
Landkreise:												
Grafschaft Hohenstein	47	19	12	3	10	4	43	18	1	—	—	
Heiligenstadt	17	7	3	2	8	5	17	7	—	—	—	
Langansalza	2	1	4	—	4	3	1	1	—	—	—	
Langensalza, Stadt	1	1	2	—	3	2	1	1	—	—	—	
Mühlhausen i. Th.	1	—	3	2	1	—	—	—	—	—	—	
Schleusingen	89	37	13	6	13	4	86	36	—	—	—	
Suhl, Stadt	63	28	9	4	7	1	60	27	—	—	—	
Weißensee	3	1	5	3	1	1	—	—	—	—	—	
Sömmerda, Stadt	1	—	1	—	—	—	—	—	—	—	—	
Worbis	2	1	8	4	1	1	—	—	—	—	—	
Ziegenrück	—	—	2	1	5	2	—	—	—	—	—	
Reg.-Bez. Erfurt	**664**	**260**	**225**	**105**	**188**	**90**	**591**	**236**	**20**	**9**	—	
Provinz Sachsen	**2 724**	**1 114**	**1 352**	**618**	**1 053**	**520**	**2 330**	**961**	**88**	**43**	**2**	

Noch: Übersicht 1b. Die Juden und jüdischen Mischlinge in den größeren und kleineren Verwaltungsbezirken sowie in den Gemeinden mit 10 000 und mehr Einwohnern

Größere und kleinere Verwaltungsbezirke, Gemeinden mit 10 000 und mehr Einwohnern	Gesamtzahl						darunter Glaubensjuden					
	Juden		jüdische Mischlinge 1. Grades		jüdische Mischlinge 2. Grades		Juden		jüdische Mischlinge 1. Grades		jüdische Mischlinge 2. Grades	
	Summe	männl.	Summe	männl.	Summe	männl.	Summe	männl.	Summe	männl.	Summe	männl.
	1	2	3	4	5	6	7	8	9	10	11	12
7 Provinz Schleswig-Holstein												
zugleich Reg.-Bez. Schleswig												
Stadtkreise:												
Flensburg	9	4	32	9	39	20	3	2	—	—	—	—
Kiel	278	129	122	46	132	63	224	106	3	2	—	—
Lübeck	227	101	97	41	85	42	198	89	3	—	—	—
Neumünster	23	14	21	13	19	7	16	10	2	1	—	—
Landkreise:												
Eckernförde	7	2	2	—	6	3	2	1	—	—	—	—
Eckernförde, Stadt	2	—	—	—	—	—	—	—	—	—	—	—
Eiderstedt	—	—	2	1	4	2	—	—	—	—	—	—
Eutin	16	9	12	5	9	1	10	5	—	—	—	—
Flensburg	2	1	5	2	5	1	1	1	—	—	—	—
Herzogtum Lauenburg	14	5	27	9	26	11	6	3	—	—	—	—
Husum	4	2	3	2	9	6	—	—	—	—	—	—
Husum, Stadt	—	—	1	1	5	5	—	—	—	—	—	—
Norderdithmarschen	—	—	—	—	3	1	—	—	—	—	—	—
Heide, Stadt	—	—	—	—	3	1	—	—	—	—	—	—
Oldenburg i. Holstein	14	6	3	1	7	3	10	4	—	—	—	—
Pinneberg	30	14	41	15	49	21	17	7	—	—	—	—
Elmshorn, Stadt	11	6	8	2	9	4	8	5	—	—	—	—
Pinneberg, Stadt	6	—	7	3	4	1	4	—	—	—	—	—
Plön	7	2	10	3	15	8	5	1	—	—	1	1
Rendsburg	29	14	15	10	22	10	20	10	—	—	—	—
Rendsburg, Stadt	22	13	8	4	13	5	17	10	—	—	—	—
Schleswig	36	14	9	4	20	11	30	9	2	1	—	—
Schleswig, Stadt	2	1	4	3	14	7	2	1	1	1	—	—
Segeberg	8	4	16	4	11	8	4	2	—	—	—	—
Steinburg	10	4	6	4	18	12	5	1	—	—	—	—
Itzehoe, Stadt	6	1	2	1	6	4	4	—	—	—	—	—
Stormarn	39	25	32	15	24	9	24	17	—	—	—	—
Süderdithmarschen	—	—	5	1	2	1	—	—	—	—	—	—
Süd Tondern	2	1	13	7	9	5	—	—	—	—	—	—
Provinz Schleswig-Holstein	**755**	**351**	**473**	**192**	**514**	**245**	**575**	**268**	**10**	**4**	**1**	**1**
8. Provinz Hannover[1])												
Regierungsbezirk Hannover												
Stadtkreise:												
Hameln	55	25	28	9	10	7	44	20	—	—	—	—
Hannover	2 457	1 029	709	321	480	227	2 214	947	33	9	4	2
Landkreise:												
Grafschaft Diepholz	17	6	4	4	12	7	17	6	—	—	—	—
Grafschaft Hoya	53	26	15	6	19	10	52	25	—	—	—	—
Grafschaft Schaumburg	90	39	23	13	15	7	87	38	1	—	—	—
Hameln-Pyrmont	35	12	9	3	10	4	26	8	—	—	—	—
Hannover	239	159	42	25	33	21	227	153	11	9	—	—
Langenhagen, Gem.	18	12	4	2	4	2	17	11	—	—	—	—
Neustadt a. Rbge.	24	15	3	—	6	2	23	15	—	—	—	—
Nienburg a./Weser	68	25	10	5	11	6	66	25	—	—	—	—
Nienburg a./Weser, Stadt	18	6	6	2	7	3	18	6	—	—	—	—
Springe	69	30	7	4	5	3	68	30	2	1	—	—
Reg.-Bez. Hannover	**3 107**	**1 366**	**850**	**390**	**601**	**294**	**2 824**	**1 267**	**47**	**19**	**4**	**2**
Regierungsbezirk Hildesheim												
Stadtkreise:												
Göttingen	189	80	35	21	37	17	173	71	—	—	—	—
Goslar	15	8	20	8	14	7	13	7	2	2	—	—
Hildesheim	217	86	51	20	36	15	210	83	7	2	—	—
Landkreise:												
Alfeld	22	9	5	1	19	6	20	7	—	—	—	—
Duderstadt	7	5	1	—	1	—	6	4	—	—	—	—
Einbeck	17	6	11	5	4	1	17	6	—	—	—	—
Einbeck, Stadt	9	3	9	4	3	1	9	3	—	—	—	—
Göttingen	19	11	4	1	6	1	19	11	—	—	—	—

[1]) Vgl. Anmerkung [2]) auf Seite 10.

Noch: Übersicht 1b. Die Juden und jüdischen Mischlinge in den größeren und kleineren Verwaltungsbezirken sowie in den Gemeinden mit 10 000 und mehr Einwohnern

Größere und kleinere Verwaltungsbezirke, Gemeinden mit 10 000 und mehr Einwohnern	Gesamtzahl						darunter Glaubensjuden					
	Juden		jüdische Mischlinge 1. Grades		jüdische Mischlinge 2. Grades		Juden		jüdische Mischlinge 1. Grades		jüdische Mischlinge 2. Grades	
	Summe	männl.	Summe	männl.	Summe	männl.	Summe	männl.	Summe	männl.	Summe	männl.
	1	2	3	4	5	6	7	8	9	10	11	12
Noch: Reg.-Bez. Hildesheim												
Landkreise:												
Goslar	10	—	2	1	6	3	10	—	—	—	—	—
Hildesheim	63	52	2	1	6	5	57	46	1	1	—	—
Marienburg i. Hann.	6	4	3	1	8	2	6	4	—	—	—	—
Münden (Hann. Münden)	54	23	8	6	12	5	52	21	—	—	—	—
Münden (Hann. Münden), Stadt	38	18	5	3	6	3	37	17	—	—	—	—
Northeim	43	19	10	3	11	5	36	18	—	—	—	—
Northeim, Stadt	12	5	6	—	7	2	8	4	—	—	—	—
Osterode am Harz	15	6	9	4	8	4	11	5	—	—	—	—
Peine	36	15	11	6	12	7	34	14	—	—	—	—
Peine, Stadt	32	13	8	4	11	7	32	13	—	—	—	—
Zellerfeld	5	1	8	1	4	2	3	—	—	—	—	—
Clausthal-Zellerfeld, Stadt	3	—	1	—	—	—	2	—	—	—	—	—
Reg.-Bez. Hildesheim	**718**	**325**	**180**	**79**	**184**	**80**	**667**	**287**	**10**	**5**	—	—
Regierungsbezirk Lüneburg												
Stadtkreise:												
Celle	22	9	17	9	13	9	19	9	—	—	—	—
Lüneburg	24	10	10	3	16	5	23	10	—	—	—	—
Landkreise:												
Burgdorf	54	28	12	4	16	10	50	27	—	—	—	—
Lehrte, Stadt	15	8	2	1	4	4	15	8	—	—	—	—
Celle	3	2	7	3	7	4	—	—	—	—	—	—
Dannenberg	9	5	6	2	1	1	7	4	—	—	—	—
Fallingbostel	5	2	8	2	1	—	2	1	—	—	—	—
Gifhorn	6	3	10	7	22	16	2	2	—	—	—	—
Harburg	11	3	13	10	18	8	7	1	—	—	—	—
Lüneburg	7	2	8	4	12	6	3	1	—	—	—	—
Soltau	3	1	5	1	12	5	1	—	—	—	—	—
Uelzen	17	8	5	2	10	4	16	7	—	—	—	—
Uelzen, Stadt	17	8	3	1	3	1	16	7	—	—	—	—
Reg.-Bez. Lüneburg	**161**	**73**	**101**	**47**	**128**	**68**	**130**	**62**	—	—	—	—
Regierungsbezirk Stade[1])												
Stadtkreise:												
Cuxhaven	8	3	14	7	8	4	6	3	—	—	—	—
Wesermünde[1])	121	52	92	44	74	33	104	47	3	1	6	—
Landkreise:												
Bremervörde	20	10	1	1	2	1	11	6	—	—	—	—
Land Hadeln	11	6	4	1	2	2	11	6	—	—	—	—
Osterholz[1])	28	12	9	3	—	—	27	12	—	—	—	—
Rotenburg (Hann.)	10	7	4	3	4	3	8	6	—	—	—	—
Stade	42	35	15	8	14	10	35	30	—	—	—	—
Stade, Stadt	10	5	4	3	2	1	8	4	—	—	—	—
Verden[1])	55	24	13	6	11	5	50	23	—	—	—	—
Verden, Stadt	34	13	4	3	—	—	33	13	—	—	—	—
Wesermünde	21	6	5	2	12	7	16	5	—	—	—	—
Reg.-Bez. Stade[1])	**316**	**155**	**157**	**75**	**127**	**65**	**268**	**138**	**3**	**1**	**6**	—
Regierungsbezirk Osnabrück												
Stadtkreis:												
Osnabrück	135	62	63	32	32	12	119	57	3	3	—	—
Landkreise:												
Aschendorf-Hümmling	209	127	7	7	10	7	208	126	—	—	—	—
Papenburg, Stadt	34	13	—	—	1	—	34	13	—	—	—	—
Bersenbrück	42	19	3	1	11	6	42	19	1	—	—	—
Grafschaft Bentheim	59	27	8	4	9	3	57	27	1	1	—	—
Nordhorn, Stadt	28	15	4	3	3	—	27	15	—	—	—	—
Lingen	34	16	1	—	3	2	32	15	—	—	—	—
Lingen, Stadt	18	8	—	—	1	—	17	7	—	—	—	—
Melle	10	5	1	—	3	1	9	4	—	—	—	—
Meppen	66	35	1	1	3	2	65	35	—	—	—	—
Osnabrück	1	1	7	2	9	3	1	1	—	—	—	—
Wittlage	6	2	1	1	4	3	6	2	—	—	—	—
Reg.-Bez. Osnabrück	**562**	**294**	**92**	**48**	**84**	**39**	**539**	**286**	**5**	**4**	—	—

[1]) Vgl. Anmerkung [2]) auf Seite 10.

Noch: Übersicht 1b. Die Juden und jüdischen Mischlinge in den größeren und kleineren Verwaltungsbezirken sowie in den Gemeinden mit 10 000 und mehr Einwohnern

Größere und kleinere Verwaltungsbezirke, Gemeinden mit 10 000 und mehr Einwohnern	Gesamtzahl						darunter Glaubensjuden					
	Juden		jüdische Mischlinge 1. Grades		jüdische Mischlinge 2. Grades		Juden		jüdische Mischlinge 1. Grades		jüdische Mischlinge 2. Grades	
	Summe	männl.	Summe	männl.	Summe	männl.	Summe	männl.	Summe	männl.	Summe	männl.
	1	2	3	4	5	6	7	8	9	10	11	12
Regierungsbezirk Aurich												
Stadtkreis:												
Emden	305	128	28	16	19	11	298	126	1	1	—	—
Landkreise:												
Aurich (Ostfriesland)	190	87	7	2	9	4	188	86	1	—	—	—
Leer	255	151	18	9	18	10	247	146	—	—	2	1
Leer, Stadt	120	60	7	3	8	2	118	60	—	—	1	—
Norden	126	62	21	14	13	7	123	60	1	—	—	—
Norden, Stadt	93	46	8	5	4	2	91	44	1	—	—	—
Wittmund	49	25	10	5	—	—	49	25	—	—	—	—
Reg.-Bez. Aurich	**925**	**453**	**84**	**46**	**59**	**32**	**905**	**443**	**3**	**1**	**2**	**1**
Provinz Hannover[1])	**5 789**	**2 666**	**1 464**	**685**	**1 183**	**578**	**5 333**	**2 493**	**68**	**30**	**12**	**3**
9. Provinz Westfalen												
Regierungsbezirk Münster												
Stadtkreise:												
Bocholt	52	26	5	2	9	3	51	26	1	—	—	—
Bottrop	35	18	17	9	11	3	28	16	—	—	—	—
Gelsenkirchen	738	333	115	50	73	38	704	322	9	5	1	—
Gladbeck	23	10	8	5	10	7	20	10	—	—	1	1
Münster i. W.	335	137	80	39	64	37	308	131	5	1	—	—
Recklinghausen	145	67	14	6	16	8	139	66	—	—	1	1
Landkreise:												
Ahaus	125	53	14	6	18	9	121	53	—	—	—	—
Gronau i. W., Stadt	9	3	11	5	4	2	6	3	—	—	—	—
Beckum	83	37	18	4	29	18	79	37	—	—	—	—
Ahlen, Stadt	55	24	8	3	6	6	52	24	—	—	—	—
Beckum, Stadt	2	1	—	—	—	—	2	1	—	—	—	—
Borken	89	29	4	2	2	2	88	29	1	—	—	—
Coesfeld	105	44	12	9	6	3	100	43	—	—	—	—
Coesfeld, Stadt	38	20	2	—	2	1	35	19	—	—	—	—
Dülmen, Stadt	30	8	8	7	3	1	29	8	—	—	—	—
Lüdinghausen	81	32	9	1	8	4	78	30	—	—	—	—
Bockum-Hövel, Gem.	1	1	7	1	8	4	—	—	—	—	—	—
Selm, Gem.	2	1	—	—	—	—	2	1	—	—	—	—
Werne a./Lippe, Stadt	28	10	—	—	—	—	28	10	—	—	—	—
Münster i. W.	53	24	12	1	26	12	51	24	1	1	—	—
Recklinghausen	60	27	18	6	32	14	57	25	—	—	—	—
Datteln, Stadt	20	7	1	—	5	3	20	7	—	—	—	—
Dorsten, Stadt	16	7	1	—	9	5	16	7	—	—	—	—
Haltern, Stadt	7	4	3	1	5	1	7	4	—	—	—	—
Herten, Stadt	5	2	3	—	6	2	5	2	—	—	—	—
Marl, Stadt	6	4	4	1	4	2	5	4	—	—	—	—
Oer-Erkenschwick, Gem.	1	1	2	1	1	1	—	—	—	—	—	—
Waltrop, Stadt	—	—	2	1	—	—	—	—	—	—	—	—
Steinfurt	169	101	16	6	17	10	167	100	—	—	—	—
Borghorst, Gem.	49	38	1	—	4	1	49	38	—	—	—	—
Emsdetten, Gem.	—	—	—	—	4	4	—	—	—	—	—	—
Rheine, Stadt	38	18	8	4	8	5	37	18	—	—	—	—
Tecklenburg	44	21	3	2	11	5	37	19	—	—	—	—
Ibbenbüren, Gem.	1	—	—	—	—	—	—	—	—	—	—	—
Lengerich, Stadt	24	15	—	—	1	—	18	13	—	—	—	—
Warendorf	36	13	1	1	—	—	36	13	—	—	—	—
Reg.-Bez. Münster	**2 173**	**972**	**346**	**149**	**332**	**173**	**2 064**	**944**	**17**	**7**	**3**	**2**
Regierungsbezirk Minden												
Stadtkreise:												
Bielefeld	409	168	103	38	67	32	363	147	9	3	1	—
Herford	126	72	33	13	8	4	122	69	9	5	—	—
Landkreise:												
Bielefeld	25	10	15	8	12	5	16	6	—	—	—	—
Brackwede, Gem.	6	2	5	3	1	—	4	1	—	—	—	—
Büren	109	47	2	2	—	—	105	45	1	1	—	—
Halle i. W.	33	13	3	3	7	2	32	12	—	—	—	—
Herford	67	29	15	6	17	2	65	29	—	—	—	—
Gohfeld, Gem.	1	—	2	1	2	—	1	—	—	—	—	—
Höxter	321	136	23	15	13	7	314	131	1	1	—	—
Lübbecke	34	16	2	1	1	—	32	16	—	—	—	—

[1]) Vgl. Anmerkung [2]) auf Seite 10.

Noch: Übersicht 1b. Die Juden und jüdischen Mischlinge in den größeren und kleineren Verwaltungsbezirken sowie in den Gemeinden mit 10 000 und mehr Einwohnern

Größere und kleinere Verwaltungsbezirke, Gemeinden mit 10 000 und mehr Einwohnern	Gesamtzahl						darunter Glaubensjuden					
	Juden		jüdische Mischlinge 1. Grades		jüdische Mischlinge 2. Grades		Juden		jüdische Mischlinge 1. Grades		jüdische Mischlinge 2. Grades	
	Summe	männl.	Summe	männl.	Summe	männl.	Summe	männl.	Summe	männl.	Summe	männl.
	1	2	3	4	5	6	7	8	9	10	11	12
Noch: Reg.-Bez. Minden												
Landkreise:												
Minden	242	107	61	25	62	33	219	96	5	1	4	—
Minden, Stadt	105	47	33	15	36	17	99	44	4	—	4	—
Oeynhausen, Stadt	38	11	10	3	6	3	32	9	—	—	—	—
Paderborn	154	75	21	11	21	13	150	74	—	—	—	—
Paderborn, Stadt	125	66	11	5	11	8	123	65	—	—	—	—
Warburg	199	79	10	5	8	3	192	76	1	—	—	—
Wiedenbrück	86	39	27	14	24	10	72	32	1	1	—	—
Gütersloh, Stadt	41	17	12	4	3	—	34	16	1	1	—	—
Reg.-Bez. Minden	**1 805**	**791**	**315**	**141**	**240**	**111**	**1 682**	**733**	**27**	**12**	**5**	**—**
Regierungsbezirk Arnsberg												
Stadtkreise:												
Bochum	351	136	144	63	120	62	317	126	8	3	1	—
Castrop-Rauxel	44	17	7	3	7	2	41	17	—	—	—	—
Dortmund	1 530	657	413	194	264	137	1 387	608	40	15	—	—
Hagen (Westf.)	150	63	72	31	46	15	127	55	4	2	—	—
Hamm (Westf.)	113	45	49	22	23	16	103	42	5	2	—	—
Herne	189	82	39	16	19	12	178	81	3	1	—	—
Iserlohn	93	34	30	13	25	11	87	31	3	2	—	—
Lüdenscheid	15	7	13	6	18	11	11	5	—	—	—	—
Lünen	30	11	20	8	12	6	26	9	—	—	—	—
Siegen	54	22	17	8	4	1	41	17	3	3	1	—
Wanne-Eickel	61	24	20	7	29	16	56	24	—	—	—	—
Wattenscheid	49	26	11	4	20	8	44	24	—	—	—	—
Witten	96	41	50	23	39	22	86	39	6	2	—	—
Landkreise:												
Altena	59	27	28	16	30	16	48	20	2	1	—	—
Altena, Stadt	8	4	6	4	4	3	7	4	2	1	—	—
Lüdenscheid, Gem.	1	—	4	2	—	—	—	—	—	—	—	—
Werdohl, Stadt	4	4	7	6	12	4	—	—	—	—	—	—
Arnsberg	115	42	34	11	19	11	112	41	6	—	—	—
Arnsberg, Stadt	21	9	3	1	1	1	21	9	—	—	—	—
Neheim, Stadt	26	12	6	2	2	1	25	12	1	—	—	—
Brilon	171	68	9	5	3	2	168	68	—	—	—	—
Ennepe-Ruhrkreis	102	36	59	31	43	26	78	30	5	5	1	—
Gevelsberg, Stadt	9	4	4	2	6	4	7	3	—	—	—	—
Hattingen, Stadt	42	16	18	8	12	8	32	13	—	—	1	—
Herdecke, Stadt	—	—	3	—	—	—	—	—	—	—	—	—
Milspe, Gem.	3	2	1	1	2	1	3	2	1	1	—	—
Schwelm, Stadt	15	4	8	3	9	5	10	3	—	—	—	—
Iserlohn	107	46	31	12	28	11	104	46	3	2	—	—
Hemer, Stadt	21	10	13	5	5	2	21	10	3	2	—	—
Hohenlimburg, Stadt	25	12	2	—	2	—	25	12	—	—	—	—
Menden, Stadt	14	8	2	2	1	1	13	8	—	—	—	—
Schwerte, Stadt	21	8	5	1	7	1	19	8	—	—	—	—
Lippstadt	131	52	21	8	23	11	126	50	1	—	—	—
Lippstadt, Stadt	35	10	17	6	16	7	32	9	1	—	—	—
Meschede	70	25	9	6	8	3	69	25	2	2	—	—
Olpe	14	7	4	2	10	6	14	7	—	—	—	—
Siegen	49	18	17	10	17	8	41	16	—	—	—	—
Weidenau, Gem.	4	1	4	3	1	1	2	1	—	—	—	—
Soest	118	51	11	3	19	9	113	48	2	1	1	—
Soest, Stadt	68	27	6	1	7	3	64	24	1	—	1	—
Werl, Stadt	38	17	3	1	—	—	37	17	1	1	—	—
Unna	144	56	20	11	31	20	131	49	—	—	—	—
Herringen, Gem.	4	2	1	1	1	—	1	—	—	—	—	—
Kamen, Stadt	20	10	4	1	2	2	19	9	—	—	—	—
Unna, Stadt	83	31	3	2	6	4	83	31	—	—	—	—
Wittgenstein	131	59	9	4	6	4	130	59	1	—	—	—
Reg.-Bez. Arnsberg	**3 986**	**1 652**	**1 137**	**517**	**863**	**446**	**3 638**	**1 537**	**94**	**41**	**4**	**—**
Provinz Westfalen	**7 964**	**3 415**	**1 798**	**807**	**1 435**	**730**	**7 384**	**3 214**	**138**	**60**	**12**	**—**
10. Provinz Hessen-Nassau												
Regierungsbezirk Kassel												
Stadtkreise:												
Fulda	418	184	10	7	4	2	415	182	—	—	—	—
Hanau	128	48	58	27	42	17	107	43	—	—	—	—
Kassel	1 350	559	231	106	197	86	1 282	536	22	14	—	—
Marburg a. d. Lahn	156	67	31	13	31	10	143	62	—	—	3	—

Noch: Übersicht 1b. Die Juden und jüdischen Mischlinge in den größeren und kleineren Verwaltungsbezirken sowie in den Gemeinden mit 10 000 und mehr Einwohnern

Größere und kleinere Verwaltungsbezirke, Gemeinden mit 10 000 und mehr Einwohnern	Gesamtzahl						darunter Glaubensjuden					
	Juden		jüdische Mischlinge 1. Grades		jüdische Mischlinge 2. Grades		Juden		jüdische Mischlinge 1. Grades		jüdische Mischlinge 2. Grades	
	Summe	männl.	Summe	männl.	Summe	männl.	Summe	männl.	Summe	männl.	Summe	männl.
	1	2	3	4	5	6	7	8	9	10	11	12
Noch: Reg.-Bez. Kassel												
Landkreise:												
Kreis der Eder	56	24	4	2	6	2	55	24	—	—	—	—
Kreis des Eisenberges	64	29	3	2	7	3	64	29	—	—	—	—
Eschwege	323	135	8	6	8	4	316	133	1	—	—	—
Eschwege, Stadt	183	71	2	1	2	—	183	71	1	—	—	—
Frankenberg (Eder)	138	66	8	4	14	10	137	66	—	—	—	—
Fritzlar-Homberg	145	65	5	1	3	—	145	65	—	—	—	—
Fulda	114	60	12	8	7	3	113	60	—	—	—	—
Gelnhausen	13	3	7	4	9	8	11	3	—	—	—	—
Hanau	327	163	34	14	24	13	321	161	—	—	—	—
Herrschaft Schmalkalden	67	26	17	5	5	1	60	23	—	—	—	—
Schmalkalden, Stadt	40	15	11	3	2	1	33	12	—	—	—	—
Hersfeld	61	25	3	3	5	2	61	25	—	—	—	—
Hersfeld, Stadt	22	7	3	3	5	2	22	7	—	—	—	—
Hofgeismar	44	13	5	2	6	2	42	13	—	—	—	—
Hünfeld	85	32	4	3	7	4	78	30	—	—	—	—
Kassel	6	4	2	—	7	5	5	4	—	—	—	—
Marburg a. d. Lahn	299	127	15	9	9	3	294	124	—	—	—	—
Melsungen	149	60	2	1	7	2	149	60	—	—	—	—
Rotenburg i. Hessen-Nassau	109	56	1	—	4	2	109	56	—	—	1	—
Schlüchtern	73	29	12	4	10	6	72	29	—	—	—	—
Kreis der Twiste	37	13	2	2	11	8	35	13	1	1	—	—
Witzenhausen	80	37	4	1	5	3	77	35	—	—	—	—
Wolfhagen	39	9	—	—	2	2	38	8	—	—	—	—
Ziegenhain	135	54	5	2	2	2	135	54	—	—	—	—
Reg.-Bez. Kassel	**4 416**	**1 888**	**483**	**226**	**432**	**200**	**4 264**	**1 838**	**24**	**15**	**4**	**1**
Regierungsbezirk Wiesbaden												
Stadtkreise:												
Frankfurt a. M.	14 191	5 654	1 866	872	821	399	13 508	5 446	231	111	12	5
Wiesbaden	1 386	505	311	132	169	89	1 201	446	24	11	—	—
Landkreise:												
Biedenkopf	33	14	6	1	6	3	31	14	—	—	—	—
Dillkreis	83	35	4	2	7	3	82	35	—	—	—	—
Limburg a./L.	170	72	7	3	5	3	167	70	—	—	—	—
Limburg a./L., Stadt	38	12	4	2	3	3	36	11	—	—	—	—
Main-Taunuskreis	102	44	34	16	24	10	91	40	2	—	—	—
Oberlahnkreis	181	93	4	2	2	1	180	93	—	—	—	—
Obertaunuskreis	118	41	57	27	44	19	94	36	2	—	—	—
Homburg vor der Höhe, Stadt	85	33	17	8	9	4	74	30	1	—	—	—
Oberursel (Taunus), Stadt	9	2	16	7	8	3	4	1	—	—	—	—
Oberwesterwaldkreis	82	34	5	3	6	4	82	34	—	—	—	—
Rheingaukreis	63	30	9	—	20	10	57	29	—	—	—	—
Sankt Goarshausen	75	29	11	6	4	2	73	27	—	—	—	—
Unterlahnkreis	105	44	18	10	10	6	100	43	1	1	—	—
Untertaunuskreis	33	14	13	4	19	8	32	14	—	—	—	—
Unterwesterwaldkreis	42	16	12	8	18	6	39	15	—	—	—	—
Usingen	25	11	5	1	2	—	25	11	—	—	—	—
Wetzlar	239	107	40	19	27	15	226	104	1	—	1	—
Wetzlar, Stadt	53	18	29	16	16	8	45	17	—	—	1	—
Reg.-Bez. Wiesbaden	**16 928**	**6 743**	**2 402**	**1 106**	**1 184**	**578**	**15 988**	**6 457**	**261**	**123**	**13**	**5**
Provinz Hessen-Nassau	**21 344**	**8 631**	**2 885**	**1 332**	**1 616**	**778**	**20 252**	**8 295**	**285**	**138**	**17**	**6**

11. Rheinprovinz

Regierungsbezirk Koblenz

Stadtkreis:												
Koblenz	336	142	73	43	56	24	308	134	7	2	—	—
Landkreise:												
Ahrweiler	185	72	18	11	8	4	172	69	—	—	1	1
Altenkirchen (Westerwald)	52	24	19	8	10	8	46	20	—	—	—	—
Birkenfeld	208	87	27	16	15	7	202	86	5	3	—	—
Idar-Oberstein, Stadt	35	18	12	6	14	6	32	17	2	2	—	—

Noch: Übersicht 1b. Die Juden und jüdischen Mischlinge in den größeren znd kleineren Verwaltungsbezirken sowie in den Gemeinden mit 10 000 und mehr Einwohnern

Größere und kleinere Verwaltungsbezirke, Gemeinden mit 10 000 und mehr Einwohnern	Gesamtzahl						darunter Glaubensjuden					
	Juden		jüdische Mischlinge 1. Grades		jüdische Mischlinge 2. Grades		Juden		jüdische Mischlinge 1. Grades		jüdische Mischlinge 2. Grades	
	Summe	männl.	Summe	männl.	Summe	männl.	Summe	männl.	Summe	männl.	Summe	männl.
	1	2	3	4	5	6	7	8	9	10	11	12
Noch: Reg.-Bez. Köln												
Landkreise:												
Koblenz	457	202	13	7	15	8	441	196	1	—	—	—
Bendorf, Stadt	262	110	5	2	8	3	261	110	1	—	—	—
Kochem	132	56	4	1	4	1	131	56	—	—	1	1
Kreuznach	401	160	39	21	42	20	384	158	9	6	1	1
Kreuznach, Stadt	211	78	19	8	17	7	199	76	1	—	1	1
Mayen	319	154	21	10	12	7	309	151	1	—	—	—
Andernach, Stadt	48	26	8	3	1	—	45	25	1	—	—	—
Mayen, Stadt	99	42	6	2	5	4	95	42	—	—	—	—
Neuwied	306	124	33	13	49	19	293	120	1	—	1	—
Neuwied, Stadt	107	42	16	6	28	12	104	42	1	—	1	—
Sankt Goar	155	66	5	3	5	2	152	64	—	—	—	—
Simmern	86	38	2	1	11	4	85	37	—	—	—	—
Zell (Mosel)	34	11	2	1	2	1	33	11	—	—	—	—
Reg.-Bez. Koblenz	**2 671**	**1 136**	**256**	**135**	**229**	**105**	**2 556**	**1 102**	**24**	**11**	**4**	**2**
Regierungsbezirk Düsseldorf												
Stadtkreise:												
Düsseldorf	2 072	922	731	315	421	214	1 774	825	38	18	1	1
Duisburg	858	372	227	101	205	104	788	349	14	10	1	—
Essen	1 704	723	482	214	319	136	1 572	689	47	23	1	—
Krefeld	820	327	150	71	119	63	768	308	20	7	2	2
Mülheim a. d. Ruhr	236	85	82	42	71	36	206	85	8	6	—	—
München Gladbach	383	160	85	41	43	20	357	152	17	9	—	—
Neuß	105	46	28	9	26	8	99	44	1	—	—	—
Oberhausen	151	55	66	26	41	12	136	54	2	—	1	1
Remscheid	113	49	26	12	16	8	103	47	1	1	1	—
Rheydt	243	88	47	21	40	19	225	82	7	1	—	—
Solingen	78	30	61	27	32	11	53	21	6	3	—	—
Viersen	51	19	10	5	12	5	48	19	—	—	—	—
Wuppertal	1 129	469	372	194	270	126	1 011	424	48	25	—	—
Landkreise:												
Dinslaken	47	20	20	13	8	5	39	18	—	—	—	—
Dinslaken, Stadt	40	18	5	3	1	—	37	18	—	—	—	—
Voerde (Niederrhein), Gem.	—	—	3	2	—	—	—	—	—	—	—	—
Walsum, Gem.	7	2	10	7	4	3	2	—	—	—	—	—
Düsseldorf-Mettmann	137	58	54	25	43	15	111	48	3	2	—	—
Haan, Stadt	6	1	2	1	5	3	1	—	—	—	—	—
Hilden, Stadt	15	5	3	3	6	2	14	5	—	—	—	—
Kettwig, Stadt	31	16	4	2	10	2	30	16	—	—	—	—
Langenberg, Stadt	7	4	1	1	1	—	6	3	—	—	—	—
Mettmann, Stadt	17	6	4	1	1	1	12	4	—	—	—	—
Neviges, Stadt	6	2	7	2	3	1	5	2	1	—	—	—
Ratingen, Stadt	4	2	—	—	6	2	—	—	—	—	—	—
Velbert, Stadt	25	11	17	9	2	1	24	11	1	1	—	—
Wülfrath, Stadt	4	—	5	—	2	—	3	—	—	—	—	—
Geldern	46	21	19	9	4	2	46	21	3	2	—	—
Grevenbroich-Neuß	259	108	34	20	22	14	242	101	4	2	—	—
Grevenbroich, Stadt	18	9	2	1	2	—	17	8	1	—	—	—
Kempen-Krefeld	347	150	32	17	26	15	342	147	4	2	1	1
Dülken, Stadt	38	17	7	4	9	6	34	14	—	—	—	—
Süchteln, Stadt	31	13	2	1	2	2	31	13	—	—	—	—
Kleve	152	67	7	4	16	4	143	63	1	1	2	1
Goch, Stadt	26	11	1	—	3	1	25	10	—	—	1	—
Kleve, Stadt	56	24	4	2	6	1	50	22	—	—	—	—
Moers	177	78	51	23	41	26	167	77	4	1	—	—
Homberg (Niederrhein), Stadt	17	9	11	7	7	3	17	9	—	—	—	—
Kamp-Lintfort, Gem.	17	5	9	5	7	7	13	5	—	—	—	—
Moers, Stadt	81	35	12	2	9	5	76	34	3	1	—	—
Neukirchen, Gem.	3	1	1	—	2	1	3	1	1	—	—	—
Repelen-Baerl, Gem.	—	—	1	1	3	2	—	—	—	—	—	—
Rheinhausen, Stadt	23	11	13	6	10	8	22	11	—	—	—	—
Rees	128	39	23	6	39	16	124	38	2	1	—	—
Emmerich, Stadt	33	11	3	—	1	1	32	10	—	—	—	—
Wesel, Stadt	55	16	9	1	19	8	54	16	2	1	—	—
Rhein-Wupper-Kreis	67	20	53	20	65	31	54	17	1	—	15	8
Langenfeld (Rheinland), Gem.	22	9	5	1	20	9	21	9	1	—	15	8
Leverkusen, Stadt	10	2	28	13	33	16	4	—	—	—	—	—
Opladen, Stadt	15	4	6	2	6	6	14	4	—	—	—	—
Radevormwald, Stadt	—	—	1	—	—	—	—	—	—	—	—	—
Wermelskirchen, Stadt	2	—	2	1	1	—	1	—	—	—	—	—
Reg.-Bez. Düsseldorf	**9 303**	**3 906**	**2 660**	**1 215**	**1 879**	**890**	**8 408**	**3 629**	**231**	**114**	**25**	**14**

Noch: Übersicht 1b. Die Juden und jüdischen Mischlinge in den größeren und kleineren Verwaltungsbezirken sowie in den Gemeinden mit 10 000 und mehr Einwohnern

Größere und kleinere Verwaltungsbezirke, Gemeinden mit 10 000 und mehr Einwohnern	Gesamtzahl						darunter Glaubensjuden					
	Juden		jüdische Mischlinge 1. Grades		jüdische Mischlinge 2. Grades		Juden		jüdische Mischlinge 1. Grades		jüdische Mischlinge 2. Grades	
	Summe	männl.	Summe	männl.	Summe	männl.	Summe	männl.	Summe	männl.	Summe	männl.
	1	2	3	4	5	6	7	8	9	10	11	12
Regierungsbezirk Köln												
Stadtkreise:												
Bonn	512	196	152	76	130	57	453	185	11	10	—	—
Köln	8 406	3 508	1 541	697	819	388	7 818	3 308	140	68	17	8
Landkreise:												
Bergheim (Erft)	163	66	10	5	5	2	161	66	4	2	—	—
Bonn	371	161	55	26	54	25	339	152	2	2	1	1
Beuel, Gem.	74	26	16	10	8	3	70	25	1	1	—	—
Godesberg, Stadt	82	27	28	13	34	19	57	19	1	1	—	—
Euskirchen	395	177	13	8	9	—	393	177	2	1	—	—
Euskirchen, Stadt	120	53	3	2	4	—	118	53	—	—	—	—
Köln	123	49	64	30	58	21	98	41	—	—	—	—
Brühl, Stadt	39	16	7	5	5	2	37	16	—	—	—	—
Frechen, Gem.	10	2	20	6	13	4	7	2	—	—	—	—
Hürth, Gem.	19	5	8	7	9	3	14	4	—	—	—	—
Lövenich, Gem.	17	11	9	—	3	2	12	8	—	—	—	—
Rondorf, Gem.	24	10	13	7	11	4	14	6	—	—	—	—
Oberbergischer Kreis	26	12	23	17	26	12	18	10	—	—	—	—
Gummersbach, Stadt	4	—	5	4	8	4	1	—	—	—	—	—
Rheinisch-Bergischer Kreis	45	18	30	10	29	13	32	15	1	—	—	—
Bensberg, Gem.	3	—	6	2	8	4	—	—	—	—	—	—
Bergisch Gladbach, Stadt	8	2	6	1	4	2	3	1	—	—	—	—
Porz, Gem.	27	14	7	2	12	5	26	14	—	—	—	—
Siegkreis	359	164	60	28	43	19	336	155	6	2	—	—
Siegburg, Stadt	133	61	16	8	4	2	126	56	2	—	—	—
Sieglar, Gem.	14	7	2	—	1	—	14	7	1	—	—	—
Troisdorf, Gem.	18	8	6	3	7	2	18	8	1	—	—	—
Reg.-Bez. Köln	**10 400**	**4 351**	**1 948**	**897**	**1 173**	**537**	**9 648**	**4 109**	**166**	**85**	**18**	**9**
Regierungsbezirk Trier												
Stadtkreis:												
Trier	383	165	39	21	26	10	366	158	3	1	1	—
Landkreise:												
Bernkastel	113	43	4	3	3	1	111	42	—	—	—	—
Bitburg	49	24	3	2	2	2	49	24	—	—	—	—
Daun	41	28	2	1	3	2	41	28	1	1	—	—
Merzig-Wadern (Rest)	1	—	1	—	2	—	—	—	—	—	1	—
Prüm	7	4	1	—	1	—	—	—	—	—	—	—
Saarburg	77	42	2	—	1	1	77	42	1	—	1	1
Trier	141	52	26	17	12	5	137	51	2	2	—	—
Wittlich	89	50	2	2	—	—	89	50	—	—	—	—
Reg.-Bez. Trier	**901**	**408**	**80**	**46**	**50**	**21**	**870**	**395**	**7**	**4**	**3**	**1**
Regierungsbezirk Aachen												
Stadtkreis:												
Aachen	817	319	143	73	92	37	762	298	20	10	—	—
Landkreise:												
Aachen	165	71	41	22	74	31	155	69	—	—	—	—
Alsdorf, Gem.	5	2	4	2	11	6	4	2	—	—	—	—
Eschweiler, Stadt	47	19	6	2	1	—	45	18	—	—	—	—
Höngen, Gem.	17	9	—	—	9	5	17	9	—	—	—	—
Kohlscheid, Gem.	—	—	4	2	1	1	—	—	—	—	—	—
Stolberg, Rhl., Stadt	21	9	3	2	8	3	21	9	—	—	—	—
Würselen, Stadt	13	4	3	1	4	2	11	4	—	—	—	—
Düren	401	161	45	23	48	27	381	155	4	2	—	—
Düren, Stadt	200	86	26	14	19	11	184	82	4	2	—	—
Erkelenz	43	22	6	2	8	4	43	22	—	—	—	—
Hückelhoven, Gem.	1	1	1	—	3	2	1	1	—	—	—	—
Geilenkirchen-Heinsberg	82	31	8	2	7	3	80	31	—	—	—	—
Übach-Palenberg, Gem.	3	1	4	—	2	1	1	1	—	—	—	—
Jülich	147	62	10	4	11	6	137	59	1	1	—	—
Jülich, Stadt	57	21	2	1	—	—	52	20	—	—	—	—
Monschau	1	—	4	3	—	—	1	—	—	—	—	—
Schleiden	67	31	3	2	6	2	67	31	—	—	—	—
Reg.-Bez. Aachen	**1 723**	**697**	**260**	**131**	**246**	**110**	**1 626**	**665**	**25**	**13**	—	—
Rheinprovinz	**24 998**	**10 498**	**5 204**	**2 424**	**3 577**	**1 663**	**23 108**	**9 900**	**453**	**227**	**50**	**26**

Noch: Übersicht 1b. Die Juden und jüdischen Mischlinge in den größeren und kleineren Verwaltungsbezirken sowie in den Gemeinden mit 10 000 und mehr Einwohnern

Größere und kleinere Verwaltungsbezirke, Gemeinden mit 10 000 und mehr Einwohnern	Gesamtzahl						darunter Glaubensjuden					
	Juden		jüdische Mischlinge 1. Grades		jüdische Mischlinge 2. Grades		Juden		jüdische Mischlinge 1. Grades		jüdische Mischlinge 2. Grades	
	Summe	männl.	Summe	männl.	Summe	männl.	Summe	männl.	Summe	männl.	Summe	männl.
	1	2	3	4	5	6	7	8	9	10	11	12
12. Hohenzollerische Lande zugleich Reg.-Bez. Sigmaringen												
Landkreise:												
Hechingen	186	76	5	1	8	2	181	75	—	—	—	—
Sigmaringen	3	2	—	—	8	5	3	2	—	—	—	—
Hohenzollerische Lande	**189**	**78**	**5**	**1**	**16**	**7**	**184**	**77**	—	—	—	—
Preußen [1] [2]	**173 746**	**72 879**	**37 697**	**17 392**	**22 829**	**10 937**	**159 878**	**67 592**	**4 204**	**2 028**	**250**	**108**
II. Bayern												
Regierungsbezirk Oberbayern												
Stadtkreise:												
Ingolstadt	2	1	4	2	3	1	—	—	—	—	—	—
München	4 940	2 122	1 175	508	520	250	4 407	1 926	87	44	6	3
Rosenheim	9	2	4	3	—	—	7	2	—	—	—	—
Kreisunm. Städte:												
Freising	—	—	3	1	3	1	—	—	—	—	—	—
Landsberg	12	7	1	1	—	—	10	5	—	—	—	—
Reichenhall	10	4	14	5	3	1	6	3	—	—	—	—
Traunstein	1	—	4	2	2	2	1	—	—	—	—	—
Landkreise:												
Aibling	—	—	7	1	9	4	—	—	—	—	—	—
Aichach	7	—	1	—	—	—	7	—	1	—	—	—
Altötting	7	1	6	3	4	2	4	—	—	—	—	—
Berchtesgaden	3	—	14	4	10	6	—	—	—	—	—	—
Dachau	196	192	10	8	—	—	178	178	6	6	—	—
Dachau, Stadt	193	192	9	7	—	—	178	178	6	6	—	—
Ebersberg	—	—	1	1	4	1	—	—	—	—	—	—
Erding	1	1	—	—	—	—	—	—	—	—	—	—
Freising	2	2	1	1	—	—	—	—	—	—	—	—
Friedberg	—	—	—	—	—	—	—	—	—	—	—	—
Fürstenfeldbruck	10	5	5	1	10	7	5	4	—	—	—	—
Garmisch-Partenkirchen	7	3	32	17	7	3	4	2	—	—	—	—
Garmisch-Partenkirchen, Gem.	3	—	18	7	4	2	1	—	—	—	—	—
Ingolstadt	—	—	—	—	2	1	—	—	—	—	—	—
Landsberg	8	4	4	2	3	2	5	2	—	—	—	—
Laufen	2	2	2	2	1	—	2	2	—	—	—	—
Miesbach	5	1	9	4	15	8	3	1	—	—	—	—
Mühldorf	2	1	1	1	—	—	—	—	—	—	—	—
München	62	31	32	15	22	10	51	23	1	1	—	—
Pfaffenhofen a. d. Ilm	1	—	9	4	3	2	1	—	—	—	—	—
Rosenheim	10	6	17	7	17	6	1	1	1	1	1	—
Schongau	1	1	1	1	—	—	1	1	—	—	—	—
Schrobenhausen	1	1	3	2	2	1	1	1	—	—	—	—
Starnberg	25	5	24	8	28	12	9	2	—	—	—	—
Tölz	8	3	8	3	11	4	3	2	—	—	—	—
Traunstein	4	2	8	4	2	1	2	1	—	—	—	—
Wasserburg a. Inn	—	—	5	3	5	1	—	—	—	—	—	—
Weilheim	3	1	7	3	7	3	3	1	—	—	—	—
Wolfratshausen	11	5	8	3	10	6	8	3	1	—	—	—
Reg.-Bez. Oberbayern	**5 350**	**2 403**	**1 420**	**620**	**703**	**335**	**4 719**	**2 160**	**97**	**52**	**7**	**3**
Regierungsbezirk Niederbayern und Oberpfalz												
Stadtkreise:												
Amberg	32	21	2	1	10	6	31	21	—	—	1	1
Landshut	21	9	8	1	6	3	18	9	—	—	—	—
Passau	5	1	7	3	6	4	1	—	—	—	—	—
Regensburg	234	100	25	16	28	14	226	97	—	—	—	—
Straubing	52	22	4	4	25	17	51	22	—	—	—	—
Weiden	58	26	5	—	4	2	57	26	—	—	—	—
Kreisunm. Städte:												
Deggendorf	8	3	—	—	1	1	8	3	—	—	—	—
Neumarkt i. d. OPf.	25	12	—	—	2	1	25	12	—	—	—	—
Schwandorf i. Bay.	10	3	4	2	3	—	9	2	—	—	—	—

[1] u. [2]) Vgl. Anmerkung [1]) u. [2]) auf Seite 10.

Noch: Übersicht 1b. Die Juden und jüdischen Mischlinge in den größeren und kleineren Verwaltungsbezirken sowie in den Gemeinden mit 10 000 und mehr Einwohnern

Größere und kleinere Verwaltungsbezirke, Gemeinden mit 10 000 und mehr Einwohnern	Gesamtzahl						darunter Glaubensjuden					
	Juden		jüdische Mischlinge 1. Grades		jüdische Mischlinge 2. Grades		Juden		jüdische Mischlinge 1. Grades		jüdische Mischlinge 2. Grades	
	Summe	männl.	Summe	männl.	Summe	männl.	Summe	männl.	Summe	männl.	Summe	männl.
	1	2	3	4	5	6	7	8	9	10	11	12
Noch: Reg.-Bez. Niederbayern und Oberpfalz												
Landkreise:												
Amberg	9	2	7	2	—	—	3	1	—	—	—	—
Beilngries	—	—	—	—	—	—	—	—	—	—	—	—
Bergreichenstein	5	2	3	1	—	—	5	2	1	—	—	—
Bogen	—	—	—	—	—	—	—	—	—	—	—	—
Burglengenfeld	—	—	2	—	1	—	6	3	—	—	—	—
Cham	6	3	—	—	1	1	3	2	—	—	—	—
Deggendorf	3	2	1	1	—	—	—	—	—	—	—	—
Dingolfing	—	—	—	—	1	1	1	—	—	—	—	—
Eggenfelden	2	1	2	—	1	1	3	—	—	—	—	—
Eschenbach i. d. OPf.	3	—	—	—	—	—	—	—	—	—	—	—
Grafenau	—	—	—	—	—	—	—	—	—	—	—	—
Griesbach	—	—	1	—	1	1	—	—	—	—	—	—
Kelheim	3	2	1	1	—	—	1	1	—	—	—	—
Kemnath	1	1	—	—	—	—	4	2	—	—	—	—
Kötzting	4	2	2	1	—	—	3	1	—	—	—	—
Landau a. d. Isar	3	1	4	2	—	—	—	—	—	—	—	—
Landshut	1	1	—	—	—	—	1	—	—	—	—	—
Mainburg	2	1	3	2	—	—	1	1	—	—	—	—
Mallersdorf	1	1	—	—	2	1	6	4	—	—	—	—
Markt Eisenstein	12	6	9	5	3	3	1	1	—	—	—	—
Nabburg	1	1	4	2	3	1	14	6	—	—	—	—
Neumarkt i. d. OPf.	14	6	—	—	6	3	—	—	—	—	—	—
Neunburg vorm Wald	—	—	—	—	—	—	17	6	—	—	—	—
Neustadt a. d. Waldnaab	18	6	—	—	—	—	—	—	—	—	—	—
Oberviechtach	—	—	—	—	—	—	—	—	—	—	—	—
Parsberg	—	—	2	1	—	—	—	—	—	—	—	—
Passau	1	—	4	2	1	—	—	—	—	—	—	—
Pfarrkirchen	2	1	2	2	2	1	1	—	—	—	—	—
Prachatitz	4	—	2	—	3	1	3	1	—	—	—	—
Regen	3	1	1	—	—	—	—	—	—	—	—	—
Regensburg	—	—	1	—	9	4	—	—	—	—	—	—
Riedenburg	1	1	—	—	—	—	8	8	—	—	—	—
Roding	8	8	—	—	—	—	—	—	—	—	—	—
Rottenburg	—	—	—	—	—	—	1	—	—	—	—	—
Straubing	1	—	—	—	3	2	—	—	—	—	—	—
Sulzbach-Rosenberg	—	—	3	1	1	1	—	—	—	—	—	—
Sulzbach-Rosenberg, Stadt	—	—	2	1	1	1	11	3	—	—	—	—
Tirschenreuth	12	4	4	2	1	—	1	—	—	—	—	—
Viechtach	2	1	4	3	—	—	—	—	—	—	—	—
Vilsbiburg	2	1	1	—	—	—	7	2	—	—	—	—
Vilshofen	8	2	1	1	1	1	3	—	—	—	—	—
Vohenstrauß	3	—	1	1	—	—	—	—	—	—	—	—
Waldmünchen	—	—	—	—	—	—	2	1	—	—	—	—
Wegscheid	3	2	1	1	—	—	1	—	—	—	—	—
Wolfstein	1	—	1	—	—	—						
Reg.-Bez. Niederbayern und Oberpfalz	**584**	**256**	**122**	**59**	**125**	**69**	**533**	**237**	**1**	**—**	**1**	**1**
Regierungsbezirk Pfalz												
Stadtkreise:												
Frankenthal	62	23	9	4	2	2	59	22	—	—	—	—
Kaiserslautern	91	35	53	26	42	15	80	32	10	3	—	—
Ludwigshafen a. Rhein	317	122	87	41	33	22	288	116	9	3	—	—
Neustadt a. d. Weinstraße	56	28	12	7	11	7	48	26	—	—	—	—
Pirmasens	199	90	67	32	47	24	186	88	6	3	—	—
Speyer	81	35	15	6	5	3	77	34	3	2	1	1
Zweibrücken	53	20	18	10	8	5	47	17	4	2	—	—
Kreisunm. Stadt:												
Landau i. d. Pf.	99	40	20	11	3	1	94	39	—	—	1	—
Landkreise:												
Bergzabern	101	46	7	6	4	1	94	44	2	1	—	—
Frankenthal	58	20	11	5	1	1	54	19	—	—	—	—
Germersheim	63	26	9	4	4	1	58	24	2	—	—	—
Kaiserslautern	23	9	19	7	13	4	21	8	2	1	—	—

Noch: Übersicht 1b. Die Juden und jüdischen Mischlinge in den größeren und kleineren Verwaltungsbezirken sowie in den Gemeinden mit 10 000 und mehr Einwohnern

Größere und kleinere Verwaltungsbezirke, Gemeinden mit 10 000 und mehr Einwohnern	Gesamtzahl						darunter Glaubensjuden					
	Juden		jüdische Mischlinge 1. Grades		jüdische Mischlinge 2. Grades		Juden		jüdische Mischlinge 1. Grades		jüdische Mischlinge 2. Grades	
	Summe	männl.	Summe	männl.	Summe	männl.	Summe	männl.	Summe	männl.	Summe	männl.
	1	2	3	4	5	6	7	8	9	10	11	12
Noch: Reg.-Bez. Pfalz												
Landkreise:												
Kirchheimbolanden	50	17	14	8	9	5	47	17	—	—	—	—
Kusel	71	35	14	11	6	2	63	32	4	4	1	—
Landau i. d. Pf.	100	41	7	1	9	4	97	39	—	—	—	—
Ludwigshafen a. Rhein	95	42	7	2	14	8	93	42	3	1	—	—
Neustadt an der Weinstraße	101	43	14	5	4	1	86	38	—	—	—	—
Haßloch, Gem.	7	3	1	—	—	—	6	3	—	—	—	—
Pirmasens	60	28	16	7	10	5	58	28	—	—	—	—
Rockenhausen	90	35	12	7	2	2	89	35	5	3	—	—
Speyer	20	6	—	—	—	—	20	6	—	—	—	—
Schifferstadt, Gem.	19	6	—	—	—	—	19	6	—	—	—	—
Zweibrücken	11	3	—	—	1	—	11	3	—	—	—	—
Reg.-Bez. Pfalz	**1 801**	**744**	**411**	**200**	**228**	**113**	**1 670**	**709**	**50**	**23**	**3**	1
Regierungsbezirk Oberfranken und Mittelfranken												
Stadtkreise:												
Ansbach	18	6	4	2	6	2	16	6	—	—	—	—
Bamberg	427	190	26	7	12	8	418	186	2	—	—	—
Bayreuth	114	49	9	6	12	4	108	48	—	—	—	—
Coburg	69	30	11	3	6	3	65	30	—	—	—	—
Erlangen	30	11	12	6	16	5	26	9	—	—	—	—
Fürth	810	344	70	30	39	19	785	332	15	7	—	—
Hof	8	4	14	10	6	4	7	4	—	—	—	—
Nürnberg	2 645	1 093	415	178	239	112	2 544	1 054	41	25	4	2
Kreisunm. Städte:												
Dinkelsbühl	—	—	—	—	—	—	—	—	—	—	—	—
Eichstätt	—	—	—	—	1	1	—	—	—	—	—	—
Forchheim	25	9	1	1	2	1	23	9	—	—	—	—
Kulmbach	4	2	4	—	4	—	2	1	—	—	—	—
Marktredwitz	5	2	4	2	12	5	3	2	—	—	—	—
Neustadt b. Coburg	1	1	3	2	1	1	—	—	—	—	—	—
Rodach b. Coburg	—	—	—	—	—	—	—	—	—	—	—	—
Rothenburg ob der Tauber	—	—	—	—	—	—	—	—	—	—	—	—
Schwabach	—	—	2	1	3	2	—	—	—	—	—	—
Selb	4	1	3	—	1	1	3	1	—	—	—	—
Weißenburg i. Bay.	—	—	2	—	2	—	—	—	—	—	—	—
Landkreise:												
Ansbach	5	1	9	2	8	1	3	1	—	—	—	—
Bamberg	157	73	3	2	3	1	157	73	—	—	—	—
Bayreuth	1	1	—	—	1	1	—	—	—	—	—	—
Coburg	3	—	2	1	3	1	—	—	—	—	—	—
Dinkelsbühl	1	1	—	—	—	—	—	—	—	—	—	—
Ebermannstadt	1	—	1	1	1	—	—	—	—	—	—	—
Eichstätt	5	5	1	1	1	1	5	5	—	—	—	—
Erlangen	2	—	—	—	3	—	1	—	—	—	—	—
Feuchtwangen	—	—	3	2	1	—	—	—	—	—	—	—
Forchheim	19	6	5	2	3	2	18	6	3	—	—	—
Fürth	—	—	3	1	2	1	—	—	—	—	—	—
Gunzenhausen	1	1	4	2	2	1	1	1	—	—	—	—
Hersbruck	1	—	3	1	—	—	1	—	—	—	—	—
Hilpoltstein	—	—	2	2	5	1	—	—	—	—	—	—
Höchstadt a. d. Aisch	48	23	3	3	1	—	48	23	—	—	—	—
Hof	4	2	—	—	2	1	4	2	—	—	—	—
Kronach	12	6	2	2	—	—	11	6	1	1	—	—
Kulmbach	8	3	3	—	1	—	8	3	—	—	—	—
Lauf (Pegnitz)	10	5	9	5	4	2	8	4	—	—	—	—
Lichtenfels	56	21	9	4	4	1	55	21	2	1	—	—
Münchberg	—	—	3	1	1	—	—	—	—	—	—	—
Naila	—	—	—	—	1	—	—	—	—	—	—	—
Neustadt a. d. Aisch	1	—	6	1	6	3	1	—	—	—	—	—
Nürnberg	—	—	3	2	3	2	—	—	—	—	—	—
Pegnitz	—	—	1	—	1	—	—	—	—	—	—	—
Rehau	2	1	—	—	2	1	2	1	—	—	—	—
Rothenburg ob der Tauber	—	—	—	—	1	1	—	—	—	—	—	—
Scheinfeld	11	4	1	1	3	2	11	4	—	—	—	—
Schwabach	2	2	1	—	3	2	2	2	—	—	—	—

Noch: Übersicht 1b. Die Juden und jüdischen Mischlinge in den größeren und kleineren Verwaltungsbezirken sowie in den Gemeinden mit 10 000 und mehr Einwohnern

Größere und kleinere Verwaltungsbezirke, Gemeinden mit 10 000 und mehr Einwohnern	Gesamtzahl						darunter Glaubensjuden					
	Juden		jüdische Mischlinge 1. Grades		jüdische Mischlinge 2. Grades		Juden		jüdische Mischlinge 1. Grades		jüdische Mischlinge 2. Grades	
	Summe	männl.	Summe	männl.	Summe	männl.	Summe	männl.	Summe	männl.	Summe	männl.
	1	2	3	4	5	6	7	8	9	10	11	12
Noch: Reg.-Bez. Oberfranken und Mittelfranken												
Landkreise:												
Stadtsteinach	1	—	—	—	2	—	1	—	—	—	—	—
Staffelstein	8	3	—	—	1	—	7	3	—	—	—	—
Uffenheim	1	1	3	2	—	—	—	—	—	—	—	—
Weißenburg i. Bay.	—	—	4	1	4	1	—	—	—	—	—	—
Wunsiedel	1	—	8	4	—	—	—	—	1	—	—	—
Reg.-Bez. Oberfranken und Mittelfranken	**4 521**	**1 901**	**672**	**291**	**435**	**194**	**4 344**	**1 837**	**65**	**34**	**4**	**2**
Regierungsbezirk Mainfranken												
Stadtkreise:												
Aschaffenburg	297	128	36	11	29	16	290	127	2	1	—	—
Schweinfurt	128	54	20	8	14	7	120	50	—	—	—	—
Würzburg	1 096	385	58	30	59	23	1 081	381	9	7	4	4
Kreisunm. Städte:												
Kissingen	66	21	8	2	4	2	63	20	—	—	—	—
Kitzingen	170	70	2	2	2	—	168	70	—	—	1	—
Landkreise:												
Alzenau i. Mainfr.	38	16	4	3	1	—	37	16	—	—	—	—
Aschaffenburg	47	22	10	3	4	1	43	22	—	—	—	—
Brückenau	53	19	2	1	4	—	53	19	1	1	—	—
Ebern	22	6	3	1	2	1	21	5	—	—	—	—
Gemünden	14	8	3	2	4	4	13	8	—	—	—	—
Gerolzhofen	145	55	2	1	—	—	139	53	—	—	—	—
Hammelburg	47	19	—	—	1	1	45	18	—	—	—	—
Haßfurt	77	36	1	1	3	1	77	36	—	—	—	—
Hofheim i. Mainfr.	133	63	1	1	—	—	133	63	—	—	—	—
Karlstadt	80	39	3	1	8	7	75	37	—	—	—	—
Kissingen	42	17	8	4	9	7	41	17	—	—	—	—
Kitzingen	178	70	12	7	2	2	178	70	6	3	—	—
Königshofen i. Grabfeld	53	22	5	3	1	1	52	21	2	1	1	1
Lohr	23	12	2	1	—	—	23	12	—	—	—	—
Marktheidenfeld	114	49	3	2	4	3	114	49	—	—	—	—
Mellrichstadt	78	35	2	—	4	2	77	34	1	—	—	—
Miltenberg	56	27	4	1	2	1	55	27	—	—	—	—
Neustadt a. d. Saale	118	50	—	—	2	—	118	50	—	—	1	—
Obernburg	13	4	2	1	2	—	13	4	—	—	—	—
Ochsenfurt	81	40	3	1	4	1	80	40	—	—	—	—
Schweinfurt	174	71	6	2	2	1	171	70	—	—	—	—
Würzburg	109	47	10	3	3	2	108	47	1	1	—	—
Reg.-Bez. Mainfranken	**3 452**	**1 385**	**210**	**92**	**170**	**83**	**3 388**	**1 366**	**22**	**14**	**7**	**5**
Regierungsbezirk Schwaben												
Stadtkreise:												
Augsburg	568	245	87	44	41	14	544	238	7	5	—	—
Kempten (Allgäu)	28	11	18	10	7	2	25	9	—	—	—	—
Kreisunm. Städte:												
Dillingen a. d. Donau	—	—	2	2	2	1	—	—	—	—	—	—
Donauwörth	—	—	3	—	—	—	—	—	—	—	—	—
Günzburg	11	4	—	—	—	—	11	4	—	—	—	—
Kaufbeuren	9	4	—	—	1	—	9	4	—	—	—	—
Lindau (Bodensee)	6	2	8	1	4	2	4	1	—	—	—	—
Memmingen	69	32	5	3	—	—	68	31	2	2	—	—
Neuburg a. d. Donau	—	—	2	—	—	—	—	—	—	—	—	—
Neu-Ulm	26	12	4	2	2	1	22	10	1	1	—	—
Nördlingen	69	31	3	2	4	1	69	31	—	—	—	—
Landkreise:												
Augsburg	96	42	6	3	6	2	93	41	—	—	—	—
Dillingen a. d. Donau	5	1	6	3	2	1	4	—	—	—	—	—
Donauwörth	4	2	1	—	—	—	4	2	—	—	—	—
Füssen	—	—	3	1	—	—	—	—	—	—	—	—
Günzburg	215	83	—	—	—	—	215	83	—	—	—	—
Illertissen	30	7	—	—	—	—	30	7	—	—	—	—

Noch: Übersicht 1b. Die Juden und jüdischen Mischlinge in den größeren und kleineren Verwaltungsbezirken sowie in den Gemeinden mit 10 000 und mehr Einwohnern

Größere und kleinere Verwaltungsbezirke, Gemeinden mit 10 000 und mehr Einwohnern	Gesamtzahl						darunter Glaubensjuden					
	Juden		jüdische Mischlinge 1. Grades		jüdische Mischlinge 2. Grades		Juden		jüdische Mischlinge 1. Grades		jüdische Mischlinge 2. Grades	
	Summe	männl.	Summe	männl.	Summe	männl.	Summe	männl.	Summe	männl.	Summe	männl.
	1	2	3	4	5	6	7	8	9	10	11	12
Noch: Reg.-Bez. Schwaben												
Landkreise:												
Kaufbeuren	2	—	1	—	1	—	1	—	1	—	—	—
Kempten (Allgäu)	—	—	3	1	2	—	—	—	—	—	—	—
Krumbach (Schwaben)	43	19	1	—	—	—	43	19	—	—	—	—
Lindau (Bodensee)	4	3	3	2	5	2	2	1	—	—	—	—
Markt Oberdorf	—	—	—	—	—	—	—	—	—	—	—	—
Memmingen	21	11	—	—	—	—	21	11	—	—	—	—
Mindelheim	8	3	1	—	—	—	7	3	—	—	—	—
Neuburg a. d. Donau	1	1	2	1	—	—	—	—	—	—	—	—
Neu-Ulm	—	—	—	—	2	—	—	—	—	—	—	—
Nördlingen	63	20	6	2	—	—	63	20	—	—	—	—
Schwabmünchen	4	2	—	—	—	—	3	2	—	—	—	—
Sonthofen	5	3	8	5	7	3	1	—	—	—	—	—
Sonthofen, Gem.	2	2	—	—	—	—	—	—	—	—	—	1
Wertingen	71	33	2	1	2	1	69	31	—	—	1	1
Reg.-Bez. Schwaben	1 358	571	175	83	88	30	1 308	548	11	8	1	13
Bayern	17 066	7 260	3 010	1 345	1 749	824	15 962	6 857	246	131	23	

III. Sachsen

Regierungsbezirk Chemnitz

Stadtkreise:												
Chemnitz	646	273	209	108	123	73	591	249	30	13	2	2
Glauchau	12	6	6	4	7	2	7	2	2	1	—	—
Meerane	15	8	2	1	4	1	14	7	2	1	—	
Landkreise:												
Annaberg	18	9	21	11	17	9	9	5	3	1	1	—
Annaberg, Stadt	8	6	8	4	2	1	4	4	3	1	—	—
Chemnitz	37	18	26	11	38	26	15	10	—	—	—	—
Limbach, Stadt	3	—	3	1	1	1	1	—	—	—	—	—
Oberfrohna, Stadt	—	—	3	1	3	1	—	—	—	—	—	—
Siegmar-Schönau, Stadt	13	8	1	1	5	4	11	7	—	—	—	—
Flöha	9	4	13	5	10	10	7	3	—	—	—	—
Frankenberg, Stadt	1	1	4	1	1	1	—	—	—	—	—	—
Glauchau	15	6	10	4	17	4	8	3	—	—	—	—
Hohenstein-Ernstthal, Stadt	6	2	3	—	4	—	4	2	—	—	—	—
Lichtenstein i. Sa., Stadt	2	2	—	—	3	1	—	—	—	—	—	—
Marienberg	6	2	7	2	6	5	6	2	1	—	—	—
Olbernhau, Stadt	6	2	3	2	—	—	6	2	1	—	—	—
Stollberg	29	13	12	5	14	11	18	11	—	—	—	—
Lugau, Stadt	6	4	3	1	3	3	6	4	—	—	—	—
Oelsnitz i. Erzgeb., Stadt	9	3	2	1	6	4	8	3	—	—	—	—
Stollberg, Stadt	4	3	3	2	2	2	3	3	—	—	—	—
Reg.-Bez. Chemnitz	787	339	306	151	236	141	675	292	38	16	3	2

Regierungsbezirk Dresden-Bautzen

Stadtkreise:												
Bautzen	38	27	19	12	11	2	32	24	1	1	—	—
Dresden	1 676	743	638	284	398	184	1 391	633	62	25	6	4
Freiberg	18	9	14	5	13	4	8	3	—	—	—	—
Freital	—	—	7	4	10	3	—	—	—	—	—	—
Meißen	10	4	20	11	10	6	7	3	1	1	—	—
Pirna	4	2	2	2	3	3	1	1	—	—	—	—
Radebeul	15	5	20	9	13	2	5	1	—	—	—	—
Riesa	1	1	4	3	8	2	—	—	—	—	—	—
Zittau	21	10	20	7	14	4	9	3	—	—	—	—
Landkreise:												
Bautzen	12	5	12	7	27	13	6	2	—	—	—	—
Bischofswerda, Stadt	4	3	1	1	2	1	2	1	—	—	—	—
Dippoldiswalde	2	—	2	1	7	3	—	—	—	—	—	1
Dresden	39	11	31	16	27	13	22	6	—	—	1	—
Klotzsche, Stadt	2	1	3	—	3	2	2	1	—	—	—	—
Radeberg, Stadt	3	1	2	2	1	—	—	—	—	—	—	—
Freiberg	3	3	17	8	7	4	2	2	—	—	—	—
Großenhain	5	2	3	—	17	3	1	1	—	—	—	—
Großenhain, Stadt	1	—	—	—	—	—	—	—	—	—	—	—
Kamenz	7	4	16	9	17	8	3	2	—	—	—	—
Kamenz, Stadt	2	2	4	1	1	1	1	1	—	—	—	—

Noch: Übersicht 1b. Die Juden und jüdischen Mischlinge in den größeren und kleineren Verwaltungsbezirken sowie in den Gemeinden mit 10 000 und mehr Einwohnern

Größere und kleinere Verwaltungsbezirke, Gemeinden mit 10 000 und mehr Einwohnern	Gesamtzahl						darunter Glaubensjuden					
	Juden		jüdische Mischlinge 1. Grades		jüdische Mischlinge 2. Grades		Juden		jüdische Mischlinge 1. Grades		jüdische Mischlinge 2. Grades	
	Summe	männl.	Summe	männl.	Summe	männl.	Summe	männl.	Summe	männl.	Summe	männl.
	1	2	3	4	5	6	7	8	9	10	11	12
Noch: Reg.-Bez. Dresden-Bautzen												
Landkreise:												
Löbau	15	8	16	6	20	11	6	3	—	—	—	—
Löbau, Stadt	3	2	2	1	6	3	1	—	—	—	—	—
Neugersdorf, Stadt	—	—	2	1	—	—	—	—	—	—	—	—
Meißen	7	4	9	7	8	4	5	3	—	—	—	—
Pirna	16	6	22	17	22	8	2	1	—	—	—	—
Heidenau, Stadt	5	3	9	8	8	3	—	—	—	—	—	—
Sebnitz, Stadt	3	1	3	1	2	—	2	1	—	—	—	—
Zittau	6	2	8	3	12	6	—	—	—	—	—	—
Reg.-Bez. Dresden-Bautzen	**1 895**	**846**	**880**	**411**	**644**	**283**	**1 500**	**688**	**64**	**27**	**7**	**5**
Regierungsbezirk Leipzig												
Stadtkreise:												
Döbeln	7	4	5	2	7	1	1	—	2	1	—	—
Leipzig	4 470	1 959	900	438	435	206	4 113	1 831	113	50	11	6
Mittweida	7	2	7	6	2	1	7	2	3	3	—	—
Wurzen	9	3	1	1	1	—	6	1	—	—	—	—
Landkreise:												
Borna	21	11	12	4	19	8	4	2	—	—	—	—
Borna, Stadt	6	4	—	—	1	1	1	1	—	—	—	—
Döbeln	53	41	6	3	23	11	45	35	1	1	3	1
Waldheim, Stadt	31	30	3	2	6	3	28	28	1	1	3	1
Grimma	32	17	22	7	17	8	22	11	—	—	1	1
Grimma, Stadt	16	9	5	3	3	1	11	6	—	—	—	—
Leipzig	38	17	43	20	33	18	23	10	3	—	—	—
Markkleeberg, Stadt	14	7	14	7	1	—	12	6	2	—	—	—
Taucha, Stadt	1	—	3	—	4	3	—	—	—	—	—	—
Oschatz	8	2	9	5	7	5	7	2	—	—	—	—
Oschatz, Stadt	—	—	4	1	4	3	—	—	—	—	—	—
Rochlitz	11	7	7	3	21	13	1	1	—	—	1	1
Burgstädt, Stadt	—	—	—	—	6	3	—	—	—	—	1	1
Reg.-Bez. Leipzig	**4 656**	**2 063**	**1 012**	**489**	**565**	**271**	**4 229**	**1 895**	**122**	**55**	**16**	**9**
Regierungsbezirk Zwickau												
Stadtkreise:												
Aue	20	8	9	6	2	1	14	6	—	—	—	—
Crimmitschau	5	1	7	2	10	6	—	—	—	—	—	—
Plauen	151	66	62	32	29	14	133	59	1	1	—	—
Reichenbach	6	3	8	4	6	4	4	2	—	—	—	—
Werdau	1	1	10	5	1	1	—	—	—	—	—	—
Zwickau	71	45	39	21	24	14	64	40	3	3	—	—
Landkreise:												
Auerbach	25	12	23	10	23	7	16	9	—	—	—	—
Auerbach, Stadt	3	2	5	2	3	—	1	1	—	—	—	—
Falkenstein, Stadt	17	7	5	1	4	1	13	6	—	—	—	—
Rodewisch, Stadt	1	1	2	2	3	1	1	1	—	—	—	—
Oelsnitz	13	5	6	5	5	1	7	3	—	—	—	—
Oelsnitz, Stadt	3	—	5	4	1	—	—	—	—	—	—	—
Plauen	5	1	16	6	13	7	2	1	—	—	—	—
Schwarzenberg	27	14	23	14	12	8	21	11	1	1	—	—
Schwarzenberg (Erzgebirge), Stadt	3	2	5	5	—	—	—	—	—	—	—	—
Zwickau	1	—	9	3	10	4	—	—	—	—	—	—
Planitz, Stadt	—	—	2	—	—	—	—	—	—	—	—	—
Wilkau-Haßlau, Stadt	—	—	—	—	2	—	—	—	—	—	—	—
Reg.-Bez. Zwickau	**325**	**156**	**212**	**108**	**135**	**67**	**261**	**131**	**5**	**5**	—	—
Sachsen	**7 663**	**3 404**	**2 410**	**1 159**	**1 580**	**762**	**6 665**	**3 006**	**229**	**103**	**26**	**16**

IV. Württemberg

Stadtkreise:												
Heilbronn	353	130	31	19	13	6	344	128	6	4	1	1
Stuttgart	2 395	987	519	230	271	147	2 164	926	32	14	2	2
Ulm	188	81	19	9	15	9	178	78	—	—	2	1
Landkreise:												
Aalen	72	31	2	1	5	1	71	30	—	—	—	—
Aalen, Stadt	3	1	1	—	3	1	3	1	—	—	—	—
Backnang	3	1	3	1	4	1	3	1	—	—	—	—
Backnang, Stadt	1	1	1	—	3	1	1	1	—	—	—	—

Noch: Übersicht 1b. Die Juden und jüdischen Mischlinge in den größeren und kleineren Verwaltungsbezirken sowie in den Gemeinden mit 10 000 und mehr Einwohnern

Größere und kleinere Verwaltungsbezirke, Gemeinden mit 10 000 und mehr Einwohnern	Gesamtzahl						darunter Glaubensjuden					
	Juden		jüdische Mischlinge 1. Grades		jüdische Mischlinge 2. Grades		Juden		jüdische Mischlinge 1. Grades		jüdische Mischlinge 2. Grades	
	Summe	männl.	Summe	männl.	Summe	männl.	Summe	männl.	Summe	männl.	Summe	männl.
	1	2	3	4	5	6	7	8	9	10	11	12
Noch: Württemberg												
Landkreise:												
Balingen	1	—	6	3	5	2	—	—	—	—	—	—
Ebingen, Stadt	1	—	3	3	3	2	—	—	—	—	—	—
Tailfingen, Stadt	—	—	1	—	1	—	—	—	—	—	—	—
Biberach	99	35	6	—	7	3	99	35	—	—	2	1
Biberach an der Riß, Stadt	—	—	1	—	—	—	—	—	—	—	—	—
Böblingen	20	6	21	10	18	8	12	5	—	—	—	—
Böblingen, Stadt	3	1	3	1	—	—	1	—	—	—	—	—
Vaihingen auf den Fildern, Stadt	8	3	8	4	8	4	5	3	—	—	—	—
Calw	10	3	13	8	11	7	5	1	—	—	—	—
Crailsheim	82	28	5	3	2	2	80	27	2	1	—	—
Ehingen	—	—	3	2	—	—	—	—	—	—	—	—
Eßlingen	109	55	19	7	16	7	101	54	1	1	—	—
Eßlingen am Neckar, Stadt	106	55	18	7	15	6	100	54	1	1	—	—
Freudenstadt	14	8	3	1	3	1	8	4	—	—	—	—
Freudenstadt, Stadt	2	2	—	—	—	—	1	1	—	—	—	—
Friedrichshafen	3	2	6	1	3	1	3	2	—	—	—	—
Friedrichshafen, Stadt	1	—	5	1	3	1	1	—	—	—	—	—
Gmünd[1]	30	15	6	2	3	1	29	15	2	1	—	—
Schwäbisch Gmünd, Stadt	15	—	3	—	1	—	14	—	1	—	—	—
Göppingen	147	66	18	4	8	2	136	59	—	—	—	—
Geislingen an der Steige, Stadt	1	—	3	—	3	2	1	—	—	—	—	—
Göppingen, Stadt	136	59	13	4	2	—	126	53	—	—	—	1
Hall[1]	59	25	3	1	5	5	57	24	2	1	1	1
Schwäbisch Hall, Stadt	41	20	3	1	3	3	39	19	2	1	1	—
Heidenheim	11	5	4	3	6	2	10	5	—	—	—	—
Heidenheim, Stadt	9	5	3	2	3	2	8	5	—	—	—	—
Heilbronn	118	43	19	10	13	6	116	43	6	3	—	—
Horb	266	112	11	1	5	2	264	110	2	1	—	—
Künzelsau	64	23	—	—	2	—	64	23	—	—	—	—
Leonberg	2	1	6	5	3	1	1	—	—	—	—	—
Ludwigsburg	111	48	33	19	31	15	103	44	1	1	—	—
Kornwestheim, Stadt	5	3	6	5	5	4	2	2	1	1	—	—
Ludwigsburg, Stadt	79	35	20	10	14	4	75	33	—	—	—	—
Mergentheim	215	82	—	—	2	2	214	81	—	—	—	—
Münsingen	62	24	3	3	2	1	62	24	—	—	1	—
Nürtingen	11	7	3	—	2	—	10	6	—	—	—	—
Kirchheim unter Teck, Stadt	9	6	—	—	1	—	9	6	—	—	—	—
Nürtingen, Stadt	1	—	—	—	—	—	1	—	—	—	—	—
Öhringen	31	12	2	1	6	3	30	12	—	—	—	—
Ravensburg	21	9	8	3	11	7	19	8	—	—	—	—
Ravensburg, Stadt	12	5	7	2	4	2	11	5	—	—	—	—
Reutlingen	9	5	11	5	10	6	6	3	—	—	—	—
Reutlingen, Stadt	6	2	8	4	7	5	4	1	—	—	—	—
Rottweil	19	7	8	4	6	3	16	4	—	—	—	—
Rottweil, Stadt	11	4	2	1	2	1	8	1	—	—	—	—
Schramberg, Stadt	2	1	2	1	2	—	2	1	—	—	—	—
Schwenningen am Neckar, Stadt	2	1	1	—	—	—	2	1	—	—	—	—
Saulgau	99	36	7	2	2	2	99	36	1	—	1	1
Tübingen	34	11	16	5	14	10	25	9	—	—	—	—
Tübingen, Stadt	24	6	15	5	13	9	15	4	—	—	—	—
Tuttlingen	5	2	1	—	4	1	5	2	1	—	—	—
Tuttlingen, Stadt	5	2	1	—	3	1	5	2	1	—	—	—
Ulm	17	8	5	1	5	3	17	8	2	1	—	—
Vaihingen	7	2	5	—	2	2	4	1	—	—	—	—
Waiblingen	19	13	16	3	23	11	16	12	1	—	1	1
Fellbach, Stadt	3	1	4	—	4	2	1	1	—	—	1	—
Waiblingen, Stadt	2	1	5	1	10	4	2	1	—	—	—	—
Wangen	7	2	3	2	3	2	6	2	—	—	—	—
Württemberg	**4 713**	**1 925**	**844**	**369**	**541**	**282**	**4 377**	**1 822**	**59**	**28**	**11**	**8**

V. Baden

Landeskommissärbezirk Konstanz

Stadtkreis:												
Konstanz	201	80	14	5	12	9	194	79	—	—	2	1
Landkreise:												
Donaueschingen	13	8	8	3	8	5	9	6	—	—	—	—
Konstanz	286	76	22	10	9	5	283	76	5	2	1	1
Singen (Hohentwiel), Stadt	1	—	—	—	—	—	—	—	—	—	—	—

[1]) Die Landkreise Gmünd und Hall führen mit Wirkung vom 2. Mai 1941 die Bezeichnung Schwäbisch Gmünd bzw. Schwäbisch Hall.

Noch: Übersicht 1b. Die Juden und jüdischen Mischlinge in den größeren und kleineren Verwaltungsbezirken sowie in den Gemeinden mit 10 000 und mehr Einwohnern

Größere und kleinere Verwaltungsbezirke, Gemeinden mit 10 000 und mehr Einwohnern	Gesamtzahl						darunter Glaubensjuden					
	Juden		jüdische Mischlinge 1. Grades		jüdische Mischlinge 2. Grades		Juden		jüdische Mischlinge 1. Grades		jüdische Mischlinge 2. Grades	
	Summe	männl.	Summe	männl.	Summe	männl.	Summe	männl.	Summe	männl.	Summe	männl.
	1	2	3	4	5	6	7	8	9	10	11	12
Noch: Landeskommissärbezirk Konstanz												
Landkreise:												
Säckingen	6	3	9	6	4	3	4	3	—	—	—	—
Stockach	1	—	7	3	4	2	—	—	—	—	—	—
Überlingen	4	3	3	—	6	3	3	2	—	—	1	1
Villingen	36	12	12	4	7	3	35	12	2	—	—	—
Villingen im Schwarzwald, Stadt	21	10	9	4	4	2	20	10	1	—	—	—
Waldshut	23	6	4	3	4	2	20	5	—	—	—	—
Landeskom.-Bez. Konstanz	**570**	**188**	**79**	**34**	**54**	**32**	**548**	**183**	**7**	**2**	**4**	**3**
Landeskommissärbezirk Freiburg												
Stadtkreis:												
Freiburg	525	212	106	50	54	20	457	182	15	8	2	1
Landkreise:												
Emmendingen	150	61	5	1	16	8	134	58	—	—	—	—
Freiburg	202	77	18	9	8	3	199	75	2	1	—	—
Kehl	125	41	10	5	12	6	121	40	1	1	—	—
Kehl, Stadt	39	10	3	2	7	4	38	9	1	1	—	—
Lahr	237	98	20	8	7	4	228	95	—	—	—	—
Lahr, Stadt	31	12	16	5	5	3	25	10	—	—	—	—
Lörrach	116	48	11	4	14	9	110	46	3	1	3	3
Lörrach, Stadt	69	31	3	1	1	1	67	30	—	—	—	—
Müllheim	58	19	7	2	3	3	58	19	2	1	—	—
Neustadt	4	2	3	1	2	1	4	2	—	—	—	—
Offenburg	182	76	12	3	5	2	156	64	—	—	—	—
Offenburg, Stadt	145	60	4	—	1	—	120	49	—	—	—	—
Wolfach	15	4	6	2	4	3	13	4	—	—	—	—
Landeskom.-Bez. Freiburg	**1 614**	**638**	**198**	**85**	**125**	**59**	**1 480**	**585**	**23**	**12**	**5**	**4**
Landeskommissärbezirk Karlsruhe												
Stadtkreise:												
Baden-Baden	215	81	41	20	18	8	165	62	5	2	—	—
Karlsruhe	1 444	572	176	85	77	31	1 347	538	21	9	—	—
Pforzheim	280	117	62	23	21	7	255	107	4	—	1	—
Landkreise:												
Bruchsal	236	102	24	11	4	1	233	102	3	2	—	—
Bruchsal, Stadt	164	75	13	4	1	—	162	75	3	2	—	—
Bühl	58	25	5	2	2	—	55	23	—	—	—	—
Karlsruhe	197	83	21	12	18	7	181	76	—	—	3	1
Ettlingen, Stadt	25	11	9	7	2	2	18	9	—	—	—	—
Pforzheim	29	9	3	—	6	2	27	9	1	—	—	—
Rastatt	107	43	17	7	15	9	102	40	—	—	—	—
Rastatt, Stadt	56	25	7	3	4	2	52	22	—	—	—	—
Landeskom.-Bez. Karlsruhe	**2 566**	**1 032**	**349**	**160**	**161**	**65**	**2 365**	**957**	**34**	**13**	**4**	**1**
Landeskommissärbezirk Mannheim												
Stadtkreise:												
Heidelberg	515	206	92	38	48	24	459	186	17	10	1	1
Mannheim	3 054	1 250	339	152	156	75	2 900	1 193	50	22	12	7
Landkreise:												
Buchen	184	75	1	—	5	3	183	75	—	—	1	1
Heidelberg	158	63	18	12	18	9	155	61	—	—	—	—
Mannheim	193	79	22	11	14	7	189	77	1	—	—	—
Hockenheim, Stadt	14	6	5	4	—	—	14	6	—	—	—	—
Schwetzingen, Stadt	13	3	3	2	3	1	13	3	—	—	—	—
Weinheim, Stadt	73	32	5	2	6	3	72	31	1	—	—	—
Mosbach	98	42	8	5	4	1	95	41	1	1	—	—
Sinsheim	205	91	1	—	3	—	205	91	—	—	—	—
Tauberbischofsheim	152	58	7	1	1	1	146	54	1	—	—	—
Landeskom.-Bez. Mannheim	**4 559**	**1 864**	**488**	**219**	**249**	**120**	**4 332**	**1 778**	**70**	**33**	**14**	**9**
Baden	**9 309**	**3 722**	**1 114**	**498**	**589**	**276**	**8 725**	**3 503**	**134**	**60**	**27**	**17**

Noch: Übersicht 1b. Die Juden und jüdischen Mischlinge in den größeren und kleineren Verwaltungsbezirken sowie in den Gemeinden mit 10 000 und mehr Einwohnern

Größere und kleinere Verwaltungsbezirke, Gemeinden mit 10 000 und mehr Einwohnern	Gesamtzahl						darunter Glaubensjuden					
	Juden		jüdische Mischlinge 1. Grades		jüdische Mischlinge 2. Grades		Juden		jüdische Mischlinge 1. Grades		jüdische Mischlinge 2. Grades	
	Summe	männl.	Summe	männl.	Summe	männl.	Summe	männl.	Summe	männl.	Summe	männl.
	1	2	3	4	5	6	7	8	9	10	11	12

VI. Thüringen

Stadtkreise:												
Altenburg	44	17	15	9	13	7	40	16	4	3	—	—
Apolda	35	17	25	12	21	13	32	16	—	—	—	—
Arnstadt	60	26	7	3	8	4	56	23	—	—	1	—
Eisenach	215	97	22	10	13	5	205	93	—	—	1	—
Gera	88	35	17	8	8	4	77	32	1	—	—	—
Gotha	95	36	25	11	11	3	80	30	2	1	—	—
Greiz	3	1	5	1	3	1	—	—	—	—	—	—
Jena	52	16	64	31	57	29	28	11	—	—	—	—
Weimar	722	695	44	17	25	8	620	606	1	1	—	—
Landkreise:												
Altenburg	6	4	7	3	11	8	5	3	—	—	—	—
Meuselwitz, Stadt	5	3	1	—	4	2	5	3	—	—	—	—
Schmölln, Stadt	—	—	3	2	3	3	—	—	—	—	—	—
Arnstadt	28	15	13	9	20	12	26	14	1	1	—	—
Ilmenau, Stadt	20	7	6	4	6	3	19	7	—	—	—	—
Eisenach	115	44	14	10	10	6	111	43	2	—	—	—
Gera	6	3	8	4	8	1	2	1	—	—	—	—
Weida, Stadt	2	1	—	—	1	1	2	1	—	—	—	—
Gotha	15	5	11	3	7	3	15	5	1	—	—	—
Greiz	3	1	9	3	10	4	—	—	—	—	—	—
Zeulenroda, Stadt	—	—	2	—	4	2	—	—	—	—	—	—
Hildburghausen	107	47	15	9	15	8	106	46	—	—	—	—
Meiningen	247	111	45	22	38	22	229	106	—	—	—	—
Meiningen, Stadt	148	68	23	13	15	9	136	67	—	—	—	—
Zella-Mehlis, Stadt	9	5	7	2	2	—	8	4	—	—	—	—
Rudolstadt	5	3	21	13	21	12	1	1	—	—	—	—
Rudolstadt, Stadt	—	—	7	6	7	5	—	—	—	—	—	—
Saalfeld	34	18	20	4	17	7	21	10	—	—	—	—
Pößneck, Stadt	11	7	6	—	7	2	7	3	—	—	—	—
Saalfeld, Stadt	18	10	9	2	6	3	14	7	—	—	—	—
Schleiz	1	—	8	4	8	5	—	—	—	—	—	—
Sondershausen	29	15	10	6	18	7	25	13	—	—	—	—
Sondershausen, Stadt	23	12	5	3	13	5	19	10	—	—	—	—
Sonneberg	9	2	11	5	15	4	2	1	—	—	—	—
Sonneberg, Stadt	5	1	7	5	7	3	2	1	—	—	—	—
Stadtroda	15	4	7	5	2	1	13	4	1	1	—	—
Eisenberg, Stadt	4	1	1	1	—	—	4	1	1	1	—	—
Weimar	13	7	21	10	8	3	5	4	—	—	—	—
Thüringen	**1 947**	**1 219**	**444**	**212**	**367**	**177**	**1 699**	**1 078**	**13**	**7**	**2**	**—**

VII. Hansestadt Hamburg

Hamburg, Hansestadt	**9 943**	**4 078**	**4 187**	**1 959**	**3 143**	**1 527**	**8 175**	**3 401**	**164**	**85**	**20**	**9**

VIII. Hessen

Stadtkreise:												
Darmstadt	698	271	124	56	54	18	645	252	15	6	—	—
Gießen	273	114	42	26	22	12	259	110	6	4	—	—
Mainz	1 544	636	222	98	132	58	1 431	591	20	9	2	—
Offenbach a. M.	597	257	142	74	75	36	554	239	14	9	—	—
Worms	322	134	21	9	8	4	313	132	2	1	1	—
Landkreise:												
Alsfeld	93	36	8	2	6	3	89	35	—	—	—	—
Alzey	164	58	20	11	12	8	155	55	2	1	—	—
Bergstraße	202	82	30	10	26	9	196	82	4	1	—	—
Bensheim, Stadt	45	15	10	1	4	—	42	15	—	—	—	—
Viernheim, Gem.	30	14	—	—	4	1	30	14	—	—	—	—
Bingen	301	116	23	13	14	10	291	113	2	—	—	—
Bingen, Stadt	227	91	11	5	8	4	222	90	1	—	—	—
Ingelheim am Rhein, Stadt	36	13	4	3	2	2	34	12	—	—	—	—

Noch: Übersicht 1b. Die Juden und jüdischen Mischlinge in den größeren und kleineren Verwaltungsbezirken sowie in den Gemeinden mit 10 000 und mehr Einwohnern

Größere und kleinere Verwaltungsbezirke, Gemeinden mit 10 000 und mehr Einwohnern	Gesamtzahl						darunter Glaubensjuden					
	Juden		jüdische Mischlinge 1. Grades		jüdische Mischlinge 2. Grades		Juden		jüdische Mischlinge 1. Grades		jüdische Mischlinge 2. Grades	
	Summe	männl.	Summe	männl.	Summe	männl.	Summe	männl.	Summe	männl.	Summe	männl.
	1	2	3	4	5	6	7	8	9	10	11	12
Noch: Hessen												
Landkreise:												
Büdingen	55	26	9	2	17	9	52	25	2	1	3	1
Darmstadt	113	51	17	7	8	4	105	48	1	—	—	—
Dieburg	105	43	8	3	8	4	96	38	—	—	—	—
Erbach	142	52	15	6	14	10	137	51	—	—	—	—
Friedberg	680	291	52	22	24	14	649	275	2	1	1	1
Friedberg, Stadt	117	44	8	3	11	8	113	43	—	—	—	—
Gießen	234	98	14	8	8	5	231	98	3	1	1	1
Groß-Gerau	107	44	12	7	20	13	104	43	—	—	—	—
Rüsselsheim, Stadt	14	5	3	1	12	8	13	5	—	—	—	—
Lauterbach	20	9	1	—	3	—	17	8	—	—	—	—
Mainz	72	31	19	8	12	5	63	28	1	—	1	1
Offenbach a. M.	294	114	34	14	39	16	276	106	3	1	—	—
Mühlheim am Main, Stadt	38	18	10	1	2	2	36	18	3	1	—	—
Neu-Isenburg, Stadt	88	28	9	4	8	3	83	25	—	—	—	—
Worms	52	22	11	5	8	4	52	22	—	—	—	—
Lampertheim, Gem.	13	6	2	—	—	—	13	6	—	—	—	—
Hessen	**6 068**	**2 485**	**824**	**381**	**510**	**242**	**5 715**	**2 351**	**77**	**35**	**9**	**7**

IX. Mecklenburg

Stadtkreise:												
Güstrow	34	9	11	4	18	7	26	9	—	—	—	—
Neubrandenburg	11	4	9	4	5	3	9	4	—	—	—	—
Neustrelitz	19	7	17	5	15	7	13	5	1	—	—	—
Rostock	112	51	96	50	86	45	94	45	1	—	—	—
Schwerin	54	24	42	19	31	13	38	17	2	2	—	—
Wismar	4	1	15	8	10	4	3	1	—	—	—	—
Landkreise:												
Güstrow	13	7	6	5	15	10	9	5	—	—	—	—
Hagenow	11	5	7	3	6	4	7	4	—	—	—	—
Ludwigslust	8	1	16	7	13	6	8	1	3	1	—	—
Ludwigslust, Stadt	2	—	3	2	4	1	2	—	—	—	—	—
Malchin	23	12	16	9	14	10	15	7	—	—	—	—
Parchim	18	7	8	3	19	14	14	5	—	—	—	—
Parchim, Stadt	15	5	2	2	8	7	12	4	—	—	—	—
Rostock	9	—	9	6	11	6	3	—	—	—	—	—
Schönberg	3	1	6	4	7	4	—	—	—	—	—	—
Schwerin	4	—	7	1	6	3	1	—	—	—	—	—
Stargard	13	3	22	9	23	14	6	2	—	—	—	—
Waren	17	10	6	4	12	7	13	7	—	—	—	—
Waren, Stadt	8	4	3	1	6	3	7	3	—	—	—	—
Wismar	6	4	9	6	13	4	4	3	—	—	—	—
Mecklenburg	**359**	**146**	**302**	**147**	**304**	**161**	**263**	**115**	**7**	**3**	—	—

X. Braunschweig

Stadtkreis:												
Braunschweig	189	84	93	41	82	37	160	75	4	1	13	—
Landkreise:												
Blankenburg	61	53	7	1	9	1	58	53	—	—	—	—
Blankenburg am Harz, Stadt	12	5	6	1	7	1	10	5	—	—	—	—
Braunschweig	5	3	—	—	10	5	3	3	—	—	3	2
Gandersheim	6	3	3	1	20	9	2	1	—	—	1	—
Helmstedt	29	11	12	5	6	2	26	11	3	1	—	—
Helmstedt, Stadt	6	3	6	3	1	—	6	3	1	—	—	—
Schöningen, Stadt	15	6	—	—	—	—	15	6	—	—	—	—
Holzminden	68	28	16	7	12	5	59	24	6	4	1	1
Holzminden, Stadt	11	4	10	5	1	1	10	3	3	3	—	—
Wolfenbüttel	75	35	17	8	32	20	70	31	—	—	—	—
Wolfenbüttel, Stadt	61	29	5	4	12	9	59	28	—	—	—	—
Braunschweig	**433**	**217**	**148**	**63**	**171**	**79**	**378**	**198**	**13**	**6**	**18**	**3**

Noch: Übersicht 1b. Die Juden und jüdischen Mischlinge in den größeren und kleineren Verwaltungsbezirken sowie in den Gemeinden mit 10 000 und mehr Einwohnern

Größere und kleinere Verwaltungsbezirke, Gemeinden mit 10 000 und mehr Einwohnern	Gesamtzahl						darunter Glaubensjuden					
	Juden		jüdische Mischlinge 1. Grades		jüdische Mischlinge 2. Grades		Juden		jüdische Mischlinge 1. Grades		jüdische Mischlinge 2. Grades	
	Summe	männl.	Summe	männl.	Summe	männl.	Summe	männl.	Summe	männl.	Summe	männl.
	1	2	3	4	5	6	7	8	9	10	11	12
XI. Oldenburg												
Stadtkreise:												
Delmenhorst	37	17	9	5	7	3	36	16	1	—	—	—
Oldenburg i. O.	107	39	43	21	53	22	96	35	1	—	—	—
Wilhelmshaven	85	41	62	31	47	27	75	40	—	—	—	—
Landkreise:												
Ammerland	14	6	3	1	7	4	13	6	—	—	—	—
Westerstede, Gem.	7	3	—	—	—	—	7	3	—	—	—	—
Zwischenahn, Gem.	3	2	—	—	1	1	3	2	—	—	—	—
Cloppenburg	21	12	7	3	3	1	18	10	—	—	—	—
Friesland	60	25	23	14	47	21	53	23	—	—	—	—
Friesische Wehde, Gem.	1	1	2	2	3	1	1	1	—	—	—	—
Oestringen, Gem.	1	—	2	2	5	4	1	—	—	—	—	—
Oldenburg i. O.	14	7	4	3	13	9	13	7	1	1	—	—
Vechta	16	8	2	1	2	2	15	7	1	—	—	—
Wesermarsch	11	4	14	9	20	10	7	2	—	—	—	—
Brake, Stadt	2	1	1	1	2	1	—	—	—	—	—	—
Nordenham, Stadt	1	—	2	2	4	1	1	—	—	—	—	—
Oldenburg	**365**	**159**	**167**	**88**	**199**	**99**	**326**	**146**	**4**	**1**	—	—
XII. Bremen[1]												
Stadtkreis:												
Bremen	720	341	347	161	275	140	616	297	11	4	6	5
Landkreis:												
Bremen	2	—	5	2	6	4	2	—	—	—	—	—
Bremen[1]	**722**	**341**	**352**	**163**	**281**	**144**	**618**	**297**	**11**	**4**	**6**	**5**
XIII. Anhalt												
Stadtkreise:												
Bernburg	75	26	28	15	29	10	68	25	1	1	—	—
Dessau	146	53	90	45	76	36	117	41	3	3	—	—
Köthen	58	17	24	11	21	10	56	17	—	—	—	—
Zerbst	36	15	10	5	8	4	34	14	—	—	—	—
Landkreise:												
Ballenstedt	20	7	13	6	11	4	9	3	1	—	—	—
Bernburg	4	3	10	3	8	5	1	1	1	1	—	—
Dessau-Köthen	47	17	17	9	7	7	42	16	—	—	—	—
Jeßnitz, Stadt	20	7	5	2	3	3	17	6	—	—	—	—
Zerbst	14	12	3	1	3	1	13	12	—	—	—	—
Coswig, Stadt	13	12	2	1	3	1	13	12	—	—	—	—
Anhalt	**400**	**150**	**195**	**95**	**163**	**77**	**340**	**129**	**6**	**5**	—	—
XIV. Lippe												
Landkreise:												
Detmold	107	38	30	11	23	6	105	38	3	2	—	—
Detmold, Stadt	66	20	15	4	13	4	66	20	—	—	—	—
Lemgo	119	45	21	13	19	10	116	43	—	—	—	—
Lemgo, Stadt	28	10	7	5	4	2	27	9	—	—	—	—
Salzuflen, Stadt	17	6	2	—	8	3	16	5	—	—	—	—
Lippe	**226**	**83**	**51**	**24**	**42**	**16**	**221**	**81**	**3**	**2**	—	—

[1]) Vgl. Anmerkung [2]) auf Seite 10.

Noch: Übersicht 1b. Die Juden und jüdischen Mischlinge in den größeren und kleineren Verwaltungsbezirken sowie in den Gemeinden mit 10 000 und mehr Einwohnern

Größere und kleinere Verwaltungsbezirke, Gemeinden mit 10 000 und mehr Einwohnern	Gesamtzahl						darunter Glaubensjuden					
	Juden		jüdische Mischlinge 1. Grades		jüdische Mischlinge 2. Grades		Juden		jüdische Mischlinge 1. Grades		jüdische Mischlinge 2. Grades	
	Summe	männl.	Summe	männl.	Summe	männl.	Summe	männl.	Summe	männl.	Summe	männl.
	1	2	3	4	5	6	7	8	9	10	11	12
XV. Schaumburg-Lippe												
Landkreise:												
Bückeburg	63	26	5	—	8	8	59	25	—	—	—	—
Stadthagen	72	50	6	5	2	1	56	36	1	—	—	—
Schaumburg-Lippe	**135**	**76**	**11**	**5**	**10**	**9**	**115**	**61**	**1**	—	—	—
XVI. Saarland												
Stadtkreis:												
Saarbrücken	200	77	116	51	73	39	173	70	2	1	—	—
Landkreise:												
Homburg	22	10	7	2	10	7	20	9	—	—	—	—
Höcherberg, Gem.	2	1	2	—	2	2	—	—	—	—	—	—
Homburg, Stadt	20	9	3	2	6	3	20	9	—	—	—	—
Merzig	35	13	6	2	3	1	29	9	—	—	—	—
Merzig, Stadt	30	10	3	1	1	1	29	9	—	—	—	—
Ottweiler	119	52	40	20	55	27	112	49	1	—	—	—
Neunkirchen (Saar), Stadt	20	7	14	6	18	7	17	6	—	—	—	—
Saarbrücken	31	12	32	19	25	15	20	10	—	—	—	—
Dudweiler, Gem.	1	1	5	4	2	2	1	1	—	—	—	—
Friedrichsthal, Gem.	—	—	2	—	—	—	—	—	—	—	—	—
Püttlingen, Gem.	2	—	—	—	—	—	—	—	—	—	—	—
Sulzbach, Gem.	1	—	2	—	3	1	1	—	—	—	—	—
Völklingen, Stadt	10	3	5	4	6	3	8	3	—	—	—	—
Saarlautern	118	41	30	14	14	7	96	34	2	2	—	—
Dillingen, Gem.	6	3	5	3	—	—	3	2	—	—	—	—
Saarlautern, Stadt	42	16	15	5	5	2	31	12	2	2	—	—
Sankt Ingbert	17	7	13	5	7	1	15	5	—	—	—	—
Sankt Ingbert, Stadt	9	4	7	2	4	1	8	3	—	—	—	—
Sankt Wendel	9	3	5	3	4	2	8	3	1	1	—	—
Sankt Wendel, Stadt	7	2	2	1	—	—	6	2	—	—	—	—
Saarland	**551**	**215**	**249**	**116**	**191**	**99**	**473**	**189**	**6**	**4**	—	—
XVII. Reichsgau Wien												
Reichsgau Wien	**91 530**	**38 240**	**14 858**	**6 887**	**5 955**	**2 805**	**79 919**	**33 333**	**1 373**	**617**	**79**	**47**
XVIII. Reichsgau Niederdonau												
Stadtkreise:												
Krems an der Donau	64	43	31	16	20	9	52	38	3	2	1	1
Sankt Pölten	133	55	55	27	35	18	124	51	2	2	—	—
Wiener Neustadt	28	11	54	23	31	16	12	7	—	—	1	1
Landkreise:												
Amstetten	46	21	23	14	17	8	38	17	—	—	—	—
Amstetten, Stadt	5	1	1	1	2	1	4	1	—	—	—	—
Baden	379	149	206	93	90	43	273	102	4	2	—	—
Baden, Stadt	330	130	133	58	49	20	242	91	4	2	—	—
Berndorf, Stadt	5	4	1	—	6	1	—	—	—	—	—	—
Bruck an der Leitha	34	18	89	36	45	21	12	5	2	1	—	—
Engerau, Stadt	13	9	23	9	16	8	4	2	—	—	—	—
Eisenstadt	19	7	36	20	26	15	9	4	5	4	—	—
Gänserndorf	242	198	41	20	46	29	210	170	6	4	—	—
Gmünd	9	5	21	6	16	5	—	—	—	—	—	—
Hollabrunn	17	9	34	19	19	11	6	5	—	—	—	—
Horn	7	2	17	10	18	11	—	—	—	—	—	—
Korneuburg	39	21	37	19	21	8	21	10	—	—	—	—
Stockerau, Stadt	11	6	18	9	7	1	6	4	—	—	—	—
Krems an der Donau	18	6	10	9	6	4	11	3	—	—	—	—
Lilienfeld	30	14	17	8	15	9	26	13	1	1	—	—
Melk	238	109	17	5	13	10	234	107	1	—	2	—
Mistelbach an der Zaya	6	3	20	9	9	7	3	2	—	—	—	—

Noch: Übersicht 1b. Die Juden und jüdischen Mischlinge in den größeren und kleineren Verwaltungsbezirken sowie in den Gemeinden mit 10 000 und mehr Einwohnern

Größere und kleinere Verwaltungsbezirke, Gemeinden mit 10 000 und mehr Einwohnern	Gesamtzahl						darunter Glaubensjuden					
	Juden		jüdische Mischlinge 1. Grades		jüdische Mischlinge 2. Grades		Juden		jüdische Mischlinge 1. Grades		jüdische Mischlinge 2. Grades	
	Summe	männl.	Summe	männl.	Summe	männl.	Summe	männl.	Summe	männl.	Summe	männl.
	1	2	3	4	5	6	7	8	9	10	11	12
Noch: Reichsgau Niederdonau												
Landkreise:												
Neubistritz (Sudetendeutsches Gebiet)	4	1	1	—	3	2	3	1	—	—	—	—
Neunkirchen in Niederdonau	39	14	38	16	20	10	26	10	1	—	—	—
Neunkirchen in Niederdonau, Stadt	4	1	6	4	4	—	—	—	—	—	—	—
Nikolsburg (Sudetendeutsches Gebiet)	62	19	26	10	23	10	54	16	1	—	—	—
Lundenburg, Stadt	5	2	5	2	5	2	4	2	—	—	—	—
Oberpullendorf	2	1	9	5	6	3	1	1	—	—	—	—
Sankt Pölten	289	167	50	24	28	14	249	151	6	3	—	—
Scheibbs	38	17	15	7	4	2	33	15	—	—	—	—
Tulln	52	17	27	8	13	3	40	14	1	—	—	—
Waidhofen an der Thaya	12	5	12	3	3	1	3	1	3	1	—	—
Wiener Neustadt	55	27	35	16	22	5	37	19	—	—	—	—
Znaim (Sudetendeutsches Gebiet)	102	22	63	30	37	15	71	15	3	2	1	—
Znaim, Stadt	54	16	37	16	22	7	35	12	2	2	1	—
Zwettl	5	1	9	4	10	4	2	—	—	—	—	—
Reichsgau Niederdonau	**1 969**	**962**	**993**	**457**	**596**	**293**	**1 550**	**777**	**39**	**22**	**5**	**2**

XIX. Reichsgau Oberdonau

Stadtkreise:												
Linz	102	45	147	70	105	42	45	22	—	—	—	—
Steyr	10	4	23	11	8	4	3	—	—	—	—	—
Landkreise:												
Braunau am Inn	5	2	9	3	12	7	—	—	—	—	—	—
Freistadt	1	—	2	—	—	—	—	—	—	—	—	—
Gmunden	31	7	41	18	20	10	8	2	—	—	—	—
Gmunden, Stadt	4	1	7	3	6	2	1	—	—	—	—	—
Ischl, Bad, Markt	11	2	9	2	2	2	2	—	—	—	—	—
Grieskirchen	1	1	13	5	16	6	—	—	—	—	—	—
Kaplitz (Sudetendeutsches Gebiet)	16	4	12	3	—	—	11	4	1	1	—	—
Kirchdorf an der Krems	4	2	3	3	1	—	3	2	—	—	—	—
Krummau an der Moldau (Sudetendeutsches Gebiet)	15	8	16	11	8	5	8	4	—	—	—	—
Linz	8	4	14	7	18	9	—	—	—	—	—	—
Perg	6	2	9	3	7	3	1	—	—	—	—	—
Ried im Innkreis	4	2	3	3	3	3	2	—	—	—	—	—
Rohrbach	2	2	3	—	2	2	—	—	—	—	—	—
Schärding	9	7	9	5	10	7	2	2	—	—	—	—
Steyr	2	2	5	4	—	—	—	—	1	1	—	—
Vöcklabruck	5	3	22	12	9	6	1	—	—	—	—	—
Wels	5	3	17	8	10	3	1	1	—	—	—	—
Wels, Stadt	5	3	17	8	9	3	1	1	—	—	—	—
Reichsgau Oberdonau	**226**	**98**	**348**	**166**	**229**	**107**	**85**	**37**	**2**	**2**	—	—

XX. Reichsgau Steiermark

Stadtkreis:												
Graz	442	178	227	103	176	89	305	128	4	4	1	1
Landkreise:												
Bruck an der Mur	2	2	8	5	11	7	—	—	—	—	3	3
Bruck an der Mur, Stadt	2	2	4	2	5	3	—	—	—	—	1	1
Kapfenberg, Stadt	—	—	3	2	3	2	—	—	—	—	2	2
Deutschlandsberg	—	—	—	—	1	—	—	—	—	—	—	—
Feldbach	3	2	3	2	7	4	—	—	—	—	—	—
Fürstenfeld	84	35	17	11	7	4	—	—	—	—	—	—
Graz Umgebung	17	7	15	8	15	8	7	5	—	—	—	—
Hartberg	4	3	10	1	7	4	—	—	1	1	—	—

Noch: Übersicht 1b. Die Juden und jüdischen Mischlinge in den größeren und kleineren Verwaltungsbezirken sowie in den Gemeinden mit 10 000 und mehr Einwohnern

Größere und kleinere Verwaltungsbezirke, Gemeinden mit 10 000 und mehr Einwohnern	Gesamtzahl						darunter Glaubensjuden					
	Juden		jüdische Mischlinge 1. Grades		jüdische Mischlinge 2. Grades		Juden		jüdische Mischlinge 1. Grades		jüdische Mischlinge 2. Grades	
	Summe	männl.	Summe	männl.	Summe	männl.	Summe	männl.	Summe	männl.	Summe	männl.
	1	2	3	4	5	6	7	8	9	10	11	12
Noch: Reichsgau Steiermark												
Landkreise:												
Judenburg	12	5	14	4	17	6	3	2	—	—	—	—
Fohnsdorf, Stadt	—	—	—	—	3	—	—	—	—	—	—	—
Knittelfeld, Stadt	2	1	6	2	6	2	—	—	—	—	1	—
Leibnitz	2	—	10	5	9	3	1	—	—	—	—	—
Leoben	11	8	18	9	18	11	1	1	2	2	—	—
Donawitz, Stadt	—	—	3	1	5	3	—	—	—	—	—	—
Eisenerz, Markt, Gem.	—	—	1	—	3	2	—	—	2	2	—	—
Leoben, Stadt	1	1	9	5	5	3	—	—	—	—	—	—
Liezen	4	2	5	1	12	5	1	1	—	—	—	—
Mürzzuschlag	5	2	7	3	1	1	3	1	—	—	—	—
Murau	1	1	1	1	5	3	1	1	—	—	—	—
Oberwart	3	—	10	4	10	6	3	1	—	—	—	—
Radkersburg	4	1	4	2	4	3	1	—	—	—	—	—
Voitsberg	1	—	4	1	3	1	2	1	—	—	—	—
Weiz	2	1	4	2	4	2	—	—	—	—	—	—
Reichsgau Steiermark	**597**	**247**	**357**	**162**	**307**	**157**	**325**	**140**	**7**	**7**	**5**	**4**
XXI. Reichsgau Kärnten												
Stadtkreise:												
Klagenfurt	29	15	30	13	38	18	9	6	—	—	—	—
Villach	3	1	14	8	8	3	—	—	—	—	—	—
Landkreise:												
Hermagor	—	—	1	1	—	—	—	—	—	—	—	—
Klagenfurt	4	2	7	1	16	7	4	2	1	—	—	—
Lienz	3	1	5	4	5	2	—	—	—	—	—	—
Sankt Veit an der Glan	2	—	12	6	17	7	—	—	—	—	—	—
Spittal an der Drau	1	1	7	5	24	14	—	—	—	—	—	—
Villach	5	3	13	4	8	4	2	2	—	—	1	1
Völkermarkt	2	1	4	3	8	4	—	—	—	—	—	—
Wolfsberg	3	2	7	6	4	1	1	1	—	—	—	—
Reichsgau Kärnten	**52**	**26**	**100**	**51**	**128**	**60**	**16**	**11**	**1**	**—**	**1**	**1**
XXII. Reichsgau Salzburg												
Stadtkreis:												
Salzburg	36	11	88	38	54	24	16	5	—	—	—	—
Landkreise:												
Bischofshofen	1	1	4	—	2	1	1	1	—	—	—	—
Hallein	2	1	5	1	2	2	—	—	—	—	—	—
Hallein, Stadt	2	1	5	1	2	2	—	—	—	—	—	—
Salzburg	8	3	10	6	3	2	—	—	—	—	—	—
Tamsweg	—	—	2	1	4	1	—	—	—	—	—	—
Zell am See	—	—	8	4	2	1	—	—	—	—	—	—
Reichsgau Salzburg	**47**	**16**	**117**	**50**	**67**	**31**	**17**	**6**	**—**	**—**	**—**	**—**
XXIII. Reichsgau Tirol mit Verw.-Bez. Vorarlberg												
Reichsgau Tirol												
Stadtkreis:												
Innsbruck	48	12	94	36	50	22	14	5	—	—	—	—
Landkreise:												
Imst	3	—	2	—	—	—	—	—	—	—	—	—
Innsbruck	21	12	32	18	13	6	2	1	—	—	—	—
Hall in Tirol, Solbad, Stadt	8	4	11	6	6	3	—	—	—	—	—	—

Noch: Übersicht 1b. Die Juden und jüdischen Mischlinge in den größeren znd kleineren Verwaltungsbezirken sowie in den Gemeinden mit 10 000 und mehr Einwohnern

Größere und kleinere Verwaltungsbezirke, Gemeinden mit 10 000 und mehr Einwohnern	Gesamtzahl						darunter Glaubensjuden					
	Juden		jüdische Mischlinge 1. Grades		jüdische Mischlinge 2. Grades		Juden		jüdische Mischlinge 1. Grades		jüdische Mischlinge 2. Grades	
	Summe	männl.	Summe	männl.	Summe	männl.	Summe	männl.	Summe	männl.	Summe	männl.
	1	2	3	4	5	6	7	8	6	10	11	12
Noch: Reichsgau Tirol												
Landkreise:												
Kitzbühel	7	4	8	2	5	2	1	1	—	—	—	—
Kufstein	1	1	2	1	2	—	—	—	—	—	—	—
Landeck	—	—	2	2	2	2	—	—	—	—	—	—
Reutte	2	—	2	—	8	2	—	—	—	—	—	—
Schwaz	3	3	6	2	4	2	—	—	—	—	—	—
Reichsgau Tirol	**85**	**32**	**148**	**61**	**84**	**36**	**17**	**7**	—	—	—	—
Verwaltungsbezirk Vorarlberg												
Landkreise:												
Bludenz	1	—	1	—	2	2	—	—	—	—	—	—
Bregenz	7	1	12	8	14	7	3	1	—	—	—	—
Bregenz, Stadt	6	1	10	7	8	5	3	1	—	—	—	—
Feldkirch	16	9	4	1	9	6	11	5	—	—	—	—
Dornbirn, Stadt	2	1	—	—	5	2	1	1	—	—	—	—
Feldkirch, Stadt	3	2	4	1	—	—	2	1	—	—	—	—
Verwaltungsbezirk Vorarlberg	**24**	**10**	**17**	**9**	**25**	**15**	**14**	**6**	—	—	—	—
Reichsgau Tirol mit Verw.-Bez. Vorarlberg	**109**	**42**	**165**	**70**	**109**	**51**	**31**	**13**	—	—	—	—

XXIV. Reichsgau Sudetenland

Regierungsbezirk Aussig

Stadtkreise:												
Aussig	195	80	170	72	102	48	133	54	1	1	3	1
Reichenberg	90	30	125	61	84	41	39	14	1	1	1	—
Landkreise:												
Aussig	19	8	32	15	17	12	6	4	—	—	—	—
Bilin	22	7	21	9	31	14	13	6	1	—	—	—
Böhmisch Leipa	33	10	50	23	31	17	25	7	1	—	1	1
Böhmisch Leipa, Stadt	26	8	35	14	12	9	21	6	—	—	1	—
Braunau	6	3	6	2	3	2	5	2	—	—	—	—
Brüx	89	33	79	32	45	21	56	19	2	1	—	—
Brüx, Stadt	51	15	38	15	23	11	34	10	—	—	—	—
Dauba	23	9	16	9	19	7	17	7	1	—	1	—
Deutsch Gabel	8	1	9	4	13	8	4	—	—	—	—	—
Dux	11	3	14	11	13	3	3	1	—	—	—	—
Friedland (Isergebirge)	3	1	10	3	4	3	—	—	—	—	—	—
Gablonz an der Neiße	88	34	66	20	36	14	58	25	1	—	—	—
Gablonz an der Neiße, Stadt	76	28	51	16	21	10	52	22	1	—	—	—
Hohenelbe	21	10	25	9	24	11	13	6	2	1	—	—
Komotau	59	10	87	38	60	29	37	4	4	4	—	—
Komotau, Stadt	45	7	61	29	37	19	29	3	3	3	—	—
Leitmeritz	125	43	112	52	66	34	73	27	—	—	1	1
Leitmeritz, Stadt	60	24	48	19	23	13	30	13	—	—	1	—
Reichenberg	22	10	30	12	23	9	5	3	1	1	—	—
Rumburg	10	3	11	7	11	4	4	1	—	—	—	—
Schluckenau	7	2	11	5	10	2	2	1	—	—	—	—
Teplitz-Schönau	465	191	242	115	129	74	358	149	14	7	—	—
Teplitz-Schönau, Stadt	341	136	155	74	71	41	259	107	5	3	—	—
Turn, Stadt	81	34	43	20	25	14	68	29	7	3	—	—
Tetschen	64	23	80	30	37	22	30	12	—	—	—	—
Bodenbach, Stadt	25	8	23	9	12	8	14	5	—	—	—	—
Tetschen, Stadt	15	6	21	11	7	4	7	4	—	—	—	—
Trautenau	32	10	35	15	28	16	18	6	1	1	—	—
Trautenau, Stadt	22	5	25	12	9	7	16	4	1	1	—	—
Warnsdorf	19	6	47	21	32	19	10	4	1	—	—	—
Warnsdorf, Stadt	16	5	42	19	24	14	10	4	1	—	—	—
Reg.-Bez. Aussig	**1 411**	**527**	**1 278**	**565**	**818**	**410**	**909**	**352**	**31**	**17**	**7**	**3**

Noch: Übersicht 1b. Die Juden und jüdischen Mischlinge in den größeren und kleineren Verwaltungsbezirken sowie in den Gemeinden mit 10 000 und mehr Einwohnern

Größere und kleinere Verwaltungsbezirke, Gemeinden mit 10 000 und mehr Einwohnern	Gesamtzahl						darunter Glaubensjuden					
	Juden		jüdische Mischlinge 1. Grades		jüdische Mischlinge 2. Grades		Juden		jüdische Mischlinge 1. Grades		jüdische Mischlinge 2. Grades	
	Summe	männl.	Summe	männl.	Summe	männl.	Summe	männl.	Summe	männl.	Summe	männl.
	1	2	3	4	5	6	7	8	9	10	11	12
Regierungsbezirk Eger												
Stadtkreise:												
Eger	14	3	25	12	9	4	2	—	—	—	—	—
Karlsbad	53	22	135	68	74	40	22	13	6	4	—	—
Landkreise:												
Asch	2	—	10	6	16	10	1	—	—	—	—	—
Asch, Stadt	2	—	7	4	13	8	1	—	—	—	—	—
Bischofteinitz	2	1	1	1	—	—	2	1	—	—	—	—
Eger	2	2	10	2	11	5	—	—	—	—	—	—
Elbogen	15	5	22	8	14	9	14	5	—	—	—	—
Falkenau an der Eger	25	8	15	8	15	11	13	3	—	—	—	—
Falkenau an der Eger, Stadt	2	—	4	1	8	7	—	—	—	—	—	—
Graslitz	22	5	13	4	10	6	1	1	—	—	—	—
Graslitz, Stadt	7	4	7	2	6	5	1	1	—	—	—	—
Kaaden[1]	11	5	18	11	15	11	5	1	—	—	—	—
Karlsbad	19	9	15	8	9	4	12	7	—	—	—	—
Luditz	56	24	23	11	4	2	53	24	5	1	—	—
Marienbad	31	10	18	10	2	2	19	7	—	—	—	—
Mies	77	22	11	4	7	6	69	20	—	—	—	—
Neudek	6	1	13	5	20	9	2	—	—	—	—	—
Podersam	84	29	41	24	27	14	73	27	4	3	—	—
Preßnitz[1]	1	—	7	4	5	3	—	—	1	1	—	—
Weipert, Stadt	1	—	5	3	—	—	—	—	—	—	—	—
Saaz	90	21	54	24	37	26	71	17	2	1	—	—
Saaz, Stadt	33	7	36	16	22	16	25	6	—	—	—	—
Sankt Joachimsthal[1]	—	—	1	—	1	1	—	—	—	—	—	—
Tachau	11	4	11	6	16	14	9	4	2	1	—	—
Tepl	7	5	5	2	10	6	6	4	—	—	—	—
Reg.-Bez. Eger	**528**	**176**	**448**	**218**	**302**	**183**	**374**	**134**	**20**	**11**	—	—
Regierungsbezirk Troppau												
Stadtkreis:												
Troppau	99	20	93	34	45	22	61	12	1	—	—	—
Landkreise:												
Bärn	10	—	14	11	19	11	5	—	—	—	—	—
Freiwaldau	13	3	28	10	30	10	5	2	—	—	—	—
Freudenthal	31	9	20	14	11	5	20	3	—	—	—	—
Freudenthal, Stadt	17	3	3	3	4	1	14	2	—	—	—	—
Grulich	3	3	10	3	10	5	2	2	3	—	1	1
Hohenstadt	25	11	22	10	16	7	16	7	—	—	—	—
Jägerndorf	49	14	65	36	23	12	29	8	4	2	—	—
Jägerndorf, Stadt	42	11	56	34	18	10	29	8	4	2	—	—
Landskron	2	—	6	2	1	—	—	—	—	—	—	—
Mährisch Schönberg	15	7	18	6	11	4	6	3	—	—	—	—
Mährisch Schönberg, Stadt	8	3	13	4	7	2	6	3	—	—	—	—
Mährisch Trübau	22	7	10	2	7	6	18	7	—	—	—	—
Neu Titschein	38	16	39	14	27	10	16	4	—	—	—	—
Neu Titschein, Stadt	19	8	14	6	6	3	8	3	—	—	—	—
Römerstadt	7	3	6	1	3	2	3	2	—	—	—	—
Sternberg	62	25	38	20	15	6	44	22	2	2	—	—
Sternberg, Stadt	25	12	17	10	6	1	16	9	2	2	—	—
Troppau	23	5	18	6	12	6	11	4	—	—	—	—
Wagstadt	14	1	48	18	23	11	7	1	—	—	—	—
Zwittau	11	2	22	10	23	10	8	1	—	—	—	—
Zwittau, Stadt	6	1	12	5	12	7	4	—	—	—	—	—
Reg.-Bez. Troppau	**424**	**126**	**457**	**197**	**276**	**127**	**251**	**78**	**10**	**4**	**1**	**1**
Reichsgau Sudetenland	**2 363**	**829**	**2 183**	**980**	**1 396**	**720**	**1 534**	**564**	**61**	**32**	**8**	**4**
Deutsches Reich[2]	**330 539**	**138 819**	**71 126**	**32 839**	**41 456**	**19 935**	**297 407**	**125 707**	**6 660**	**3 182**	**490**	**244**

[1] Die in der Verordnung über die Gliederung des Reichsgaues Sudetenland in Stadt- und Landkreise vom 29. April 1939 (Verordnungsblatt für den Reichsgau Sudetenland Nr. 2) vorgesehene Eingliederung der Gerichtsbezirke Weipert und Preßnitz in die Landkreise Kaaden und Sankt Joachimstal (Reg.-Bez. Eger) sowie Komotau (Reg.-Bez. Aussig) ist bisher nicht erfolgt. Das Gebiet der beiden Gerichtsbezirke wird als Landkreis Preßnitz verwaltet. Die Zahlen beziehen sich auf die gegenwärtig tatsächlich vorhandene Gebietseinteilung. — [2] Gebietsstand vom 17. Mai 1939 ohne Memelland.

Übersicht 2a. Die Juden und jüdischen Mischlinge

Geburtsjahre	Geschlecht	Juden										Jüdische Mischlinge				
		Gesamtzahl					darunter Glaubensjuden					Gesamtzahl				
		zusammen	ledig	verheiratet	verwitwet	geschieden	zusammen	ledig	verheiratet	verwitwet	geschieden	zusammen	ledig	verheiratet	verwitwet	geschieden
		1	2	3	4	5	6	7	8	9	10	11	12	13	14	15
1939*)	männl.	162	162	—	—	—	140	140	—	—	—	80	80	—	—	—
	weibl.	163	163	—	—	—	144	144	—	—	—	94	94	—	—	—
	Summe	325	325	—	—	—	284	284	—	—	—	174	174	—	—	—
1938	männl.	639	639	—	—	—	580	580	—	—	—	311	311	—	—	—
	weibl.	591	591	—	—	—	537	537	—	—	—	303	303	—	—	—
	Summe	1 230	1 230	—	—	—	1 117	1 117	—	—	—	614	614	—	—	—
1937	männl.	582	582	—	—	—	540	540	—	—	—	337	337	—	—	—
	weibl.	592	592	—	—	—	536	536	—	—	—	310	310	—	—	—
	Summe	1 174	1 174	—	—	—	1 076	1 076	—	—	—	647	647	—	—	—
1936	männl.	531	531	—	—	—	475	475	—	—	—	373	373	—	—	—
	weibl.	578	578	—	—	—	517	517	—	—	—	342	342	—	—	—
	Summe	1 109	1 109	—	—	—	992	992	—	—	—	715	715	—	—	—
1935	männl.	573	573	—	—	—	526	526	—	—	—	516	516	—	—	—
	weibl.	566	566	—	—	—	520	520	—	—	—	476	476	—	—	—
	Summe	1 139	1 139	—	—	—	1 046	1 046	—	—	—	992	992	—	—	—
1934	männl.	503	503	—	—	—	455	455	—	—	—	563	563	—	—	—
	weibl.	498	498	—	—	—	448	448	—	—	—	489	489	—	—	—
	Summe	1 001	1 001	—	—	—	903	903	—	—	—	1 052	1 052	—	—	—
1933	männl.	597	597	—	—	—	557	557	—	—	—	548	548	—	—	—
	weibl.	643	643	—	—	—	589	589	—	—	—	547	547	—	—	—
	Summe	1 240	1 240	—	—	—	1 146	1 146	—	—	—	1 095	1 095	—	—	—
1932	männl.	673	673	—	—	—	619	619	—	—	—	559	559	—	—	—
	weibl.	628	628	—	—	—	580	580	—	—	—	493	493	—	—	—
	Summe	1 301	1 301	—	—	—	1 199	1 199	—	—	—	1 052	1 052	—	—	—
1931	männl.	793	793	—	—	—	754	754	—	—	—	599	599	—	—	—
	weibl.	715	715	—	—	—	670	670	—	—	—	581	581	—	—	—
	Summe	1 508	1 508	—	—	—	1 424	1 424	—	—	—	1 180	1 180	—	—	—
1930	männl.	936	936	—	—	—	871	871	—	—	—	675	675	—	—	—
	weibl.	883	883	—	—	—	831	831	—	—	—	651	651	—	—	—
	Summe	1 819	1 819	—	—	—	1 702	1 702	—	—	—	1 326	1 326	—	—	—
1929	männl.	936	936	—	—	—	887	887	—	—	—	734	734	—	—	—
	weibl.	926	926	—	—	—	890	890	—	—	—	684	684	—	—	—
	Summe	1 862	1 862	—	—	—	1 777	1 777	—	—	—	1 418	1 418	—	—	—
1928	männl.	1 075	1 075	—	—	—	1 018	1 018	—	—	—	707	707	—	—	—
	weibl.	1 042	1 042	—	—	—	997	997	—	—	—	708	708	—	—	—
	Summe	2 117	2 117	—	—	—	2 015	2 015	—	—	—	1 415	1 415	—	—	—
1927	männl.	1 146	1 146	—	—	—	1 088	1 088	—	—	—	757	757	—	—	—
	weibl.	1 125	1 125	—	—	—	1 069	1 069	—	—	—	723	723	—	—	—
	Summe	2 271	2 271	—	—	—	2 157	2 157	—	—	—	1 480	1 480	—	—	—
1926	männl.	1 319	1 319	—	—	—	1 264	1 264	—	—	—	841	841	—	—	—
	weibl.	1 278	1 278	—	—	—	1 214	1 214	—	—	—	761	761	—	—	—
	Summe	2 597	2 597	—	—	—	2 478	2 478	—	—	—	1 602	1 602	—	—	—
1925	männl.	1 507	1 507	—	—	—	1 453	1 453	—	—	—	883	883	—	—	—
	weibl.	1 480	1 480	—	—	—	1 408	1 408	—	—	—	823	823	—	—	—
	Summe	2 987	2 987	—	—	—	2 861	2 861	—	—	—	1 706	1 706	—	—	—
1924	männl.	1 575	1 575	—	—	—	1 525	1 525	—	—	—	857	857	—	—	—
	weibl.	1 657	1 657	—	—	—	1 608	1 608	—	—	—	848	848	—	—	—
	Summe	3 232	3 232	—	—	—	3 133	3 133	—	—	—	1 705	1 705	—	—	—
1923	männl.	1 515	1 515	—	—	—	1 464	1 464	—	—	—	809	809	—	—	—
	weibl.	1 688	1 688	—	—	—	1 612	1 612	—	—	—	851	851	—	—	—
	Summe	3 203	3 203	—	—	—	3 076	3 076	—	—	—	1 660	1 660	—	—	—
1922	männl.	1 264	1 264	—	—	—	1 224	1 224	—	—	—	866	866	—	—	—
	weibl.	1 761	1 757	4	—	—	1 697	1 693	4	—	—	817	817	—	—	—
	Summe	3 025	3 021	4	—	—	2 921	2 917	4	—	—	1 683	1 683	—	—	—
1921	männl.	1 269	1 269	—	—	—	1 214	1 214	—	—	—	867	867	—	—	—
	weibl.	1 784	1 768	16	—	—	1 720	1 705	15	—	—	910	906	4	—	—
	Summe	3 053	3 037	16	—	—	2 934	2 919	15	—	—	1 777	1 773	4	—	—
1920	männl.	1 104	1 102	2	—	—	1 042	1 040	2	—	—	798	798	—	—	—
	weibl.	1 445	1 379	66	—	—	1 373	1 313	60	—	—	934	918	16	—	—
	Summe	2 549	2 481	68	—	—	2 415	2 353	62	—	—	1 732	1 716	16	—	—
1919	männl.	662	657	5	—	—	616	611	5	—	—	465	464	1	—	1
	weibl.	915	825	87	—	3	859	783	73	—	3	781	752	28	—	1
	Summe	1 577	1 482	92	—	3	1 475	1 394	78	—	3	1 246	1 216	29	—	—
1918	männl.	400	386	13	1	—	370	356	13	1	—	320	318	2	—	—
	weibl.	581	481	91	6	3	534	443	83	6	2	583	553	29	1	—
	Summe	981	867	104	7	3	904	799	96	7	2	903	871	31	1	—
1917	männl.	380	359	21	—	—	357	337	20	—	—	271	267	3	1	3
	weibl.	532	425	104	3	—	486	389	95	2	—	480	439	38	—	3
	Summe	912	784	125	3	—	843	726	115	2	—	751	706	41	1	—
1916	männl.	387	362	23	2	—	355	331	22	2	—	281	268	13	—	2
	weibl.	629	479	147	1	2	580	443	134	1	2	545	471	72	—	2
	Summe	1 016	841	170	3	2	935	774	156	3	2	826	739	85	—	—
1915	männl.	502	444	58	—	—	464	407	57	—	—	418	389	29	—	8
	weibl.	851	584	252	3	12	790	553	223	3	11	626	519	99	—	8
	Summe	1 353	1 028	310	3	12	1 254	960	280	3	11	1 044	908	128	—	—
1914	männl.	704	596	108	—	—	638	542	96	—	—	596	552	44	—	11
	weibl.	1 065	680	368	6	11	964	635	317	5	7	720	540	168	1	11
	Summe	1 769	1 276	476	6	11	1 602	1 177	413	5	7	1 316	1 092	212	1	—

*) 1. Januar bis 16. Mai. — [1]) Gebietsstand vom 17. Mai 1939 ohne Memelland.

im Deutschen Reich [1]) nach Geburtsjahren und Familienstand

1. Grades					Jüdische Mischlinge 2. Grades										Geschlecht	Geburtsjahre
darunter Glaubensjuden					Gesamtzahl					darunter Glaubensjuden						
zusammen	ledig	verheiratet	verwitwet	geschieden	zusammen	ledig	verheiratet	verwitwet	geschieden	zusammen	ledig	verheiratet	verwitwet	geschieden		
16	17	18	19	20	21	22	23	24	25	26	27	28	29	30		
7	7	—	—	—	187	187	—	—	—	2	2	—	—	—	männl.	1939 *)
9	9	—	—	—	201	201	—	—	—	1	1	—	—	—	weibl.	
16	16	—	—	—	388	388	—	—	—	3	3	—	—	—	Summe	
37	37	—	—	—	491	491	—	—	—	2	2	—	—	—	männl.	1938
32	32	—	—	—	482	482	—	—	—	2	2	—	—	—	weibl.	
69	69	—	—	—	973	973	—	—	—	4	4	—	—	—	Summe	
54	54	—	—	—	475	475	—	—	—	1	1	—	—	—	männl.	1937
48	48	—	—	—	461	461	—	—	—	4	4	—	—	—	weibl.	
102	102	—	—	—	936	936	—	—	—	5	5	—	—	—	Summe	
62	62	—	—	—	508	508	—	—	—	2	2	—	—	—	männl.	1936
46	46	—	—	—	490	490	—	—	—	2	2	—	—	—	weibl.	
108	108	—	—	—	998	998	—	—	—	4	4	—	—	—	Summe	
81	81	—	—	—	556	556	—	—	—	1	1	—	—	—	männl.	1935
76	76	—	—	—	488	488	—	—	—	2	2	—	—	—	weibl.	
157	157	—	—	—	1 044	1 044	—	—	—	3	3	—	—	—	Summe	
79	79	—	—	—	508	508	—	—	—	1	1	—	—	—	männl.	1934
68	68	—	—	—	471	471	—	—	—	5	5	—	—	—	weibl.	
147	147	—	—	—	979	979	—	—	—	6	6	—	—	—	Summe	
96	96	—	—	—	450	450	—	—	—	1	1	—	—	—	männl.	1933
84	84	—	—	—	470	470	—	—	—	3	3	—	—	—	weibl.	
180	180	—	—	—	920	920	—	—	—	4	4	—	—	—	Summe	
77	77	—	—	—	446	446	—	—	—	3	3	—	—	—	männl.	1932
83	83	—	—	—	461	461	—	—	—	—	—	—	—	—	weibl.	
160	160	—	—	—	907	907	—	—	—	3	3	—	—	—	Summe	
91	91	—	—	—	480	480	—	—	—	3	3	—	—	—	männl.	1931
93	93	—	—	—	432	432	—	—	—	1	1	—	—	—	weibl.	
184	184	—	—	—	912	912	—	—	—	4	4	—	—	—	Summe	
98	98	—	—	—	516	516	—	—	—	2	2	—	—	—	männl.	1930
88	88	—	—	—	525	525	—	—	—	4	4	—	—	—	weibl.	
186	186	—	—	—	1 041	1 041	—	—	—	6	6	—	—	—	Summe	
101	101	—	—	—	524	524	—	—	—	3	3	—	—	—	männl.	1929
92	92	—	—	—	496	496	—	—	—	8	8	—	—	—	weibl.	
193	193	—	—	—	1 020	1 020	—	—	—	11	11	—	—	—	Summe	
115	115	—	—	—	505	505	—	—	—	4	4	—	—	—	männl.	1928
120	120	—	—	—	508	508	—	—	—	1	1	—	—	—	weibl.	
235	235	—	—	—	1 013	1 013	—	—	—	5	5	—	—	—	Summe	
126	126	—	—	—	484	484	—	—	—	6	6	—	—	—	männl.	1927
95	95	—	—	—	499	499	—	—	—	2	2	—	—	—	weibl.	
221	221	—	—	—	983	983	—	—	—	8	8	—	—	—	Summe	
140	140	—	—	—	496	496	—	—	—	4	4	—	—	—	männl.	1926
113	113	—	—	—	555	555	—	—	—	7	7	—	—	—	weibl.	
253	253	—	—	—	1 051	1 051	—	—	—	11	11	—	—	—	Summe	
162	162	—	—	—	564	564	—	—	—	4	4	—	—	—	männl.	1925
132	132	—	—	—	525	525	—	—	—	4	4	—	—	—	weibl.	
294	294	—	—	—	1 089	1 089	—	—	—	8	8	—	—	—	Summe	
116	116	—	—	—	533	533	—	—	—	5	5	—	—	—	männl.	1924
123	123	—	—	—	479	479	—	—	—	1	1	—	—	—	weibl.	
239	239	—	—	—	1 012	1 012	—	—	—	6	6	—	—	—	Summe	
114	114	—	—	—	557	557	—	—	—	4	4	—	—	—	männl.	1923
98	98	—	—	—	526	526	—	—	—	6	6	—	—	—	weibl.	
212	212	—	—	—	1 083	1 083	—	—	—	10	10	—	—	—	Summe	
93	93	—	—	—	534	534	—	—	—	3	3	—	—	—	männl.	1922
95	95	—	—	—	570	570	—	—	—	4	4	—	—	—	weibl.	
188	188	—	—	—	1 104	1 104	—	—	—	7	7	—	—	—	Summe	
105	105	—	—	—	492	492	—	—	—	3	3	—	—	—	männl.	1921
87	87	—	—	—	521	520	1	—	—	1	1	—	—	—	weibl.	
192	192	—	—	—	1 013	1 012	1	—	—	4	4	—	—	—	Summe	
92	92	—	—	—	471	471	—	—	—	3	3	—	—	—	männl.	1920
87	80	7	—	—	540	525	15	—	—	3	2	1	—	—	weibl.	
179	172	7	—	—	1 011	996	15	—	—	6	5	1	—	—	Summe	
55	55	—	—	—	308	307	1	—	—	4	4	—	—	—	männl.	1919
52	47	5	—	—	429	401	27	—	1	2	2	—	—	—	weibl.	
107	102	5	—	—	737	708	28	—	1	6	6	—	—	—	Summe	
44	44	—	—	—	160	158	2	—	—	2	2	—	—	—	männl.	1918
45	37	8	—	—	309	269	40	—	—	3	3	—	—	—	weibl.	
89	81	8	—	—	469	427	42	—	—	5	5	—	—	—	Summe	
30	28	2	—	—	119	113	6	—	—	—	—	—	—	—	männl.	1917
26	24	2	—	—	279	219	60	—	—	—	—	—	—	—	weibl.	
56	52	4	—	—	398	332	66	—	—	—	—	—	—	—	Summe	
26	22	4	—	—	126	112	14	—	—	3	3	—	—	—	männl.	1916
35	27	8	—	—	271	198	70	—	3	—	—	—	—	—	weibl.	
61	49	12	—	—	397	310	84	—	3	3	3	—	—	—	Summe	
36	30	6	—	—	217	187	30	—	—	1	1	—	—	—	männl.	1915
42	24	17	—	1	356	231	119	—	6	1	1	—	—	—	weibl.	
78	54	23	—	1	573	418	149	—	6	2	2	—	—	—	Summe	
45	39	6	—	—	353	283	70	—	—	1	1	—	—	—	männl.	1914
43	27	15	—	1	393	211	177	2	3	1	1	—	—	—	weibl.	
88	66	21	—	1	746	494	247	2	3	2	2	—	—	—	Summe	

Noch: Übersicht 2a. Die Juden und jüdischen Mischlinge

Geburtsjahre	Geschlecht	Juden										Jüdische Mischlinge				
		Gesamtzahl					darunter Glaubensjuden					Gesamtzahl				
		zusammen	ledig	verheiratet	verwitwet	geschieden	zusammen	ledig	verheiratet	verwitwet	geschieden	zusammen	ledig	verheiratet	verwitwet	geschieden
		1	2	3	4	5	6	7	8	9	10	11	12	13	14	15
1913	männl.	743	573	166	—	4	675	526	145	—	4	705	613	88	—	4
	weibl.	1 165	672	460	7	26	1 035	620	384	7	24	764	523	217	2	22
	Summe	1 908	1 245	626	7	30	1 710	1 146	529	7	28	1 469	1 136	305	2	26
1912	männl.	821	643	171	1	6	746	588	151	1	6	670	524	144	—	2
	weibl.	1 260	703	519	—	38	1 125	663	431	—	31	759	503	229	5	22
	Summe	2 081	1 346	690	1	44	1 871	1 251	582	1	37	1 429	1 027	373	5	24
1911	männl.	772	536	228	2	6	708	498	203	2	5	618	455	149	2	12
	weibl.	1 325	656	625	10	34	1 169	619	515	9	26	740	399	311	1	29
	Summe	2 097	1 192	853	12	40	1 877	1 117	718	11	31	1 358	854	460	3	41
1910	männl.	958	662	286	3	7	881	621	253	2	5	661	426	224	1	10
	weibl.	1 475	714	702	8	51	1 298	663	586	8	41	763	400	329	5	29
	Summe	2 433	1 376	988	11	58	2 179	1 284	839	10	46	1 424	826	553	6	39
1909	männl.	1 019	664	337	6	12	914	610	290	5	9	659	429	219	3	8
	weibl.	1 543	671	802	17	53	1 341	626	655	15	45	732	350	339	4	39
	Summe	2 562	1 335	1 139	23	65	2 255	1 236	945	20	54	1 391	779	558	7	47
1908	männl.	1 128	692	413	3	20	1 047	654	373	3	17	646	332	289	5	20
	weibl.	1 730	710	926	24	70	1 506	667	761	23	55	779	358	361	11	49
	Summe	2 858	1 402	1 339	27	90	2 553	1 321	1 134	26	72	1 425	690	650	16	69
1907	männl.	1 177	659	487	7	24	1 055	613	419	5	18	694	344	320	2	28
	weibl.	1 868	733	1 004	26	105	1 645	684	851	25	85	752	302	390	8	52
	Summe	3 045	1 392	1 491	33	129	2 700	1 297	1 270	30	103	1 446	646	710	10	80
1906	männl.	1 304	701	570	6	27	1 187	656	505	5	21	644	284	338	2	20
	weibl.	1 992	749	1 121	32	90	1 697	694	903	26	74	692	267	370	10	45
	Summe	3 296	1 450	1 691	38	117	2 884	1 350	1 408	31	95	1 336	551	708	12	65
1905	männl.	1 269	627	596	5	41	1 150	593	519	5	33	614	265	322	5	22
	weibl.	1 969	685	1 149	34	101	1 683	636	931	30	86	705	229	417	12	47
	Summe	3 238	1 312	1 745	39	142	2 833	1 229	1 450	35	119	1 319	494	739	17	69
1904	männl.	1 419	657	686	7	69	1 283	609	607	4	63	589	213	347	2	27
	weibl.	2 162	714	1 287	30	131	1 851	666	1 055	25	105	639	229	336	15	59
	Summe	3 581	1 371	1 973	37	200	3 134	1 275	1 662	29	168	1 228	442	683	17	86
1903	männl.	1 485	685	735	10	55	1 338	637	649	7	45	557	178	346	6	27
	weibl.	2 259	710	1 350	55	144	1 934	655	1 118	48	113	710	225	408	16	61
	Summe	3 744	1 395	2 085	65	199	3 272	1 292	1 767	55	158	1 267	403	754	22	88
1902	männl.	1 683	707	882	14	80	1 512	654	776	13	69	584	157	388	6	33
	weibl.	2 532	731	1 568	72	161	2 193	671	1 329	65	128	638	170	379	29	60
	Summe	4 215	1 438	2 450	86	241	3 705	1 325	2 105	78	197	1 222	327	767	35	93
1901	männl.	1 741	672	982	12	75	1 555	626	854	10	65	563	173	356	4	30
	weibl.	2 636	750	1 631	85	170	2 249	690	1 340	77	142	642	181	389	18	54
	Summe	4 377	1 422	2 613	97	245	3 804	1 316	2 194	87	207	1 205	354	745	22	84
1900	männl.	1 863	633	1 116	16	98	1 684	592	992	15	85	532	130	357	5	40
	weibl.	2 883	781	1 778	125	199	2 501	721	1 512	111	157	631	166	385	17	63
	Summe	4 746	1 414	2 894	141	297	4 185	1 313	2 504	126	242	1 163	296	742	22	103
1899	männl.	2 028	650	1 252	26	100	1 835	600	1 124	22	89	503	110	350	5	38
	weibl.	3 098	832	1 918	145	203	2 678	778	1 614	124	162	594	143	380	22	49
	Summe	5 126	1 482	3 170	171	303	4 513	1 378	2 738	146	251	1 097	253	730	27	87
1898	männl.	2 033	574	1 325	29	105	1 805	530	1 152	28	95	456	86	317	7	46
	weibl.	3 338	886	2 099	149	204	2 889	832	1 767	125	165	604	136	370	35	63
	Summe	5 371	1 460	3 424	178	309	4 694	1 362	2 919	153	260	1 060	222	687	42	109
1897	männl.	2 158	578	1 419	31	130	1 939	528	1 264	28	119	464	96	323	5	40
	weibl.	3 409	781	2 172	200	256	2 911	722	1 819	173	197	598	152	337	40	69
	Summe	5 567	1 359	3 591	231	386	4 850	1 250	3 083	201	316	1 062	248	660	45	109
1896	männl.	2 214	580	1 475	36	123	2 005	538	1 332	33	102	429	65	314	4	46
	weibl.	3 761	868	2 395	239	259	3 250	809	2 029	207	205	596	140	373	37	46
	Summe	5 975	1 448	3 870	275	382	5 255	1 347	3 361	240	307	1 025	205	687	41	92
1895	männl.	2 177	498	1 503	36	140	1 958	456	1 343	33	126	402	65	296	7	34
	weibl.	3 555	793	2 232	280	250	3 095	744	1 907	247	197	558	125	321	47	65
	Summe	5 732	1 291	3 735	316	390	5 053	1 200	3 250	280	323	960	190	617	54	99
1894	männl.	2 297	500	1 648	22	127	2 048	470	1 457	20	101	379	51	282	11	35
	weibl.	3 801	856	2 397	285	263	3 288	795	2 030	255	208	520	128	310	41	41
	Summe	6 098	1 356	4 045	307	390	5 336	1 265	3 487	275	309	899	179	592	52	76
1893	männl.	2 329	492	1 625	50	162	2 112	460	1 471	46	135	341	49	258	8	26
	weibl.	3 818	868	2 380	328	242	3 299	809	2 003	293	194	549	135	325	41	48
	Summe	6 147	1 360	4 005	378	404	5 411	1 269	3 474	339	329	890	184	583	49	74
1892	männl.	2 428	506	1 731	48	143	2 177	469	1 546	44	118	319	35	254	6	24
	weibl.	3 925	870	2 447	373	235	3 430	809	2 107	322	192	487	120	280	50	37
	Summe	6 353	1 376	4 178	421	378	5 607	1 278	3 653	366	310	806	155	534	56	61
1891	männl.	2 371	421	1 786	40	124	2 160	394	1 623	38	105	343	39	266	9	29
	weibl.	3 782	816	2 310	428	228	3 280	759	1 967	374	180	455	96	250	67	42
	Summe	6 153	1 237	4 096	468	352	5 440	1 153	3 590	412	285	798	135	516	76	71
1890	männl.	2 433	402	1 830	54	147	2 174	374	1 630	49	121	296	35	233	4	24
	weibl.	3 863	849	2 340	479	195	3 377	788	2 002	429	158	451	97	273	53	28
	Summe	6 296	1 251	4 170	533	342	5 551	1 162	3 632	478	279	747	132	506	57	52
1889	männl.	2 621	474	1 940	51	156	2 359	446	1 741	46	126	342	39	271	7	25
	weibl.	4 023	818	2 396	549	260	3 515	768	2 057	486	204	399	88	230	49	32
	Summe	6 644	1 292	4 336	600	416	5 874	1 214	3 798	532	330	741	127	501	56	57

[1]) Vgl. Anmerkung [1]) auf Seite 40.

im Deutschen Reich[1]) nach Geburtsjahren und Familienstand

1. Grades					Jüdische Mischlinge 2. Grades										Geschlecht	Geburtsjahre
darunter Glaubensjuden					Gesamtzahl					darunter Glaubensjuden						
zusammen	ledig	verheiratet	verwitwet	geschieden	zusammen	ledig	verheiratet	verwitwet	geschieden	zusammen	ledig	verheiratet	verwitwet	geschieden		
16	17	18	19	20	21	22	23	24	25	26	27	28	29	30		
47	32	15	—	—	369	256	112	—	1	3	2	1	—	—	männl.	1913
37	24	12	1	—	417	228	184	—	5	4	2	2	—	—	weibl.	
84	56	27	1	—	786	484	296	—	6	7	4	3	—	—	Summe	
29	18	11	—	—	433	254	178	—	1	4	2	2	—	—	männl.	1912
48	28	19	—	1	410	189	203	1	17	3	2	1	—	—	weibl.	
77	46	30	—	1	843	443	381	1	18	7	4	3	—	—	Summe	
27	18	9	—	—	364	206	152	1	5	2	2	—	—	—	männl.	1911
44	25	17	—	2	372	147	211	4	10	2	1	1	—	—	weibl.	
71	43	26	—	2	736	353	363	5	15	4	3	1	—	—	Summe	
35	22	13	—	—	381	166	211	1	3	1	1	—	—	—	männl.	1910
36	13	22	—	1	368	134	219	1	14	—	—	—	—	—	weibl.	
71	35	35	—	1	749	300	430	2	17	1	1	—	—	—	Summe	
26	12	13	1	—	355	154	192	3	6	3	3	—	—	—	männl.	1909
35	16	18	—	1	392	141	235	3	13	4	2	1	—	1	weibl.	
61	28	31	1	1	747	295	427	6	19	7	5	1	—	1	Summe	
35	19	15	1	—	359	133	216	4	6	—	—	—	—	—	männl.	1908
41	17	22	—	2	363	127	217	3	16	4	2	1	—	1	weibl.	
76	36	37	1	2	722	260	433	7	22	4	2	1	—	1	Summe	
34	16	15	—	3	335	98	224	4	9	5	2	2	—	1	männl.	1907
44	27	13	—	4	378	132	220	5	21	3	—	2	—	1	weibl.	
78	43	28	—	7	713	230	444	9	30	8	2	4	—	2	Summe	
25	15	10	—	—	316	93	209	1	13	2	1	1	—	—	männl.	1906
31	9	20	1	1	287	96	174	5	12	2	2	—	—	—	weibl.	
56	24	30	1	1	603	189	383	6	25	4	3	1	—	—	Summe	
26	12	13	—	1	319	88	215	2	14	5	2	3	—	—	männl.	1905
34	9	21	—	4	330	97	210	2	21	6	2	4	—	—	weibl.	
60	21	34	—	5	649	185	425	4	35	11	4	7	—	—	Summe	
28	10	17	—	1	318	79	226	—	13	1	1	—	—	—	männl.	1904
35	15	18	—	2	276	84	171	8	13	—	—	—	—	—	weibl.	
63	25	35	—	3	594	163	397	8	26	1	1	—	—	—	Summe	
29	8	17	1	3	283	65	208	4	6	4	2	2	—	—	männl.	1903
39	14	23	1	1	246	61	159	5	21	2	—	1	—	1	weibl.	
68	22	40	2	4	529	126	367	9	27	6	2	3	—	1	Summe	
35	13	22	—	—	285	67	201	5	12	2	1	1	—	—	männl.	1902
30	12	10	3	5	299	63	202	10	24	3	2	1	—	—	weibl.	
65	25	32	3	5	584	130	403	15	36	5	3	2	—	—	Summe	
20	9	8	—	3	272	45	205	6	16	4	2	2	—	—	männl.	1901
41	14	26	—	1	281	68	180	12	21	8	2	5	—	1	weibl.	
61	23	34	—	4	553	113	385	18	37	12	4	7	—	1	Summe	
20	8	10	1	1	251	53	186	2	10	3	1	1	1	—	männl.	1900
38	11	21	1	5	255	58	151	9	37	4	1	2	—	1	weibl.	
58	19	31	2	6	506	111	337	11	47	7	2	3	1	1	Summe	
33	8	23	1	1	222	46	160	2	14	1	—	1	—	—	männl.	1899
24	8	14	1	1	261	58	174	7	22	6	2	3	1	—	weibl.	
57	16	37	2	2	483	104	334	9	36	7	2	4	1	—	Summe	
16	5	9	—	2	191	33	147	1	10	2	1	—	—	1	männl.	1898
40	13	21	4	2	227	54	146	6	21	3	3	—	—	—	weibl.	
56	18	30	4	4	418	87	293	7	31	5	4	—	—	1	Summe	
23	6	15	—	2	197	25	155	4	13	5	2	3	—	—	männl.	1897
44	15	18	5	6	226	35	156	14	21	5	1	2	2	—	weibl.	
67	21	33	5	8	423	60	311	18	34	10	3	5	2	—	Summe	
17	5	9	—	3	169	15	143	—	11	6	2	4	—	—	männl.	1896
41	11	25	1	4	228	51	139	20	18	4	1	3	—	—	weibl.	
58	16	34	1	7	397	66	282	20	29	10	3	7	—	—	Summe	
28	2	22	—	4	161	25	116	2	18	3	2	1	—	—	männl.	1895
40	12	19	2	7	201	40	141	8	12	1	—	1	—	—	weibl.	
68	14	41	2	11	362	65	257	10	30	4	2	2	—	—	Summe	
31	6	22	—	3	151	11	123	4	13	3	—	2	—	1	männl.	1894
29	9	17	—	3	206	43	135	14	14	2	1	1	—	—	weibl.	
60	15	39	—	6	357	54	258	18	27	5	1	3	—	1	Summe	
26	4	16	1	5	169	14	138	3	14	3	—	3	—	—	männl.	1893
38	10	23	2	3	188	41	111	19	17	9	2	6	1	—	weibl.	
64	14	39	3	8	357	55	249	22	31	12	2	9	1	—	Summe	
25	4	19	—	2	150	14	125	1	10	3	—	3	—	—	männl.	1892
37	10	19	5	3	185	41	116	10	18	1	—	1	—	—	weibl.	
62	14	38	5	5	335	55	241	11	28	4	—	4	—	—	Summe	
18	3	15	—	—	177	13	151	4	9	4	1	3	—	—	männl.	1891
43	9	21	9	4	201	45	122	21	13	3	1	1	1	—	weibl.	
61	12	36	9	4	378	58	273	25	22	7	2	4	1	—	Summe	
13	1	11	—	1	145	14	120	2	9	3	2	1	—	—	männl.	1890
35	10	18	3	4	165	32	108	10	15	3	1	—	1	1	weibl.	
48	11	29	3	5	310	46	228	12	24	6	3	1	1	1	Summe	
20	4	14	1	1	155	8	134	2	11	6	1	4	—	1	männl.	1889
29	11	14	2	2	176	34	104	21	17	4	—	3	1	—	weibl.	
49	15	28	3	3	331	42	238	23	28	10	1	7	1	1	Summe	

Noch: Übersicht 2a. Die Juden und jüdischen Mischlinge

Geburtsjahre	Geschlecht	Juden										Jüdische Mischlinge				
		Gesamtzahl					darunter Glaubensjuden					Gesamtzahl				
		zusammen	ledig	verheiratet	verwitwet	geschieden	zusammen	ledig	verheiratet	verwitwet	geschieden	zusammen	ledig	verheiratet	verwitwet	geschieden
		1	2	3	4	5	6	7	8	9	10	11	12	13	14	15
1888	männl.	2 785	443	2 093	78	171	2 529	413	1 901	72	143	346	24	279	14	29
	weibl.	3 963	789	2 323	637	214	3 482	732	2 008	574	168	459	93	244	81	41
	Summe	6 748	1 232	4 416	715	385	6 011	1 145	3 909	646	311	805	117	523	95	70
1887	männl.	2 830	449	2 129	100	152	2 556	414	1 930	89	123	327	30	269	7	21
	weibl.	4 058	822	2 360	654	222	3 565	764	2 059	574	168	413	76	233	59	45
	Summe	6 888	1 271	4 489	754	374	6 121	1 178	3 989	663	291	740	106	502	66	66
1886	männl.	2 921	423	2 248	96	154	2 674	390	2 068	87	129	280	24	213	14	29
	weibl.	3 952	788	2 226	733	205	3 477	742	1 927	638	170	407	76	228	68	35
	Summe	6 873	1 211	4 474	829	359	6 151	1 132	3 995	725	299	687	100	441	82	64
1885	männl.	3 012	460	2 321	95	136	2 710	428	2 079	84	119	284	26	237	7	14
	weibl.	4 149	770	2 370	813	196	3 669	722	2 065	719	163	362	74	208	56	24
	Summe	7 161	1 230	4 691	908	332	6 379	1 150	4 144	803	282	646	100	445	63	38
1884	männl.	3 031	439	2 316	113	163	2 713	407	2 071	105	130	264	28	200	14	22
	weibl.	3 989	745	2 232	823	189	3 588	711	1 983	738	156	380	73	188	86	33
	Summe	7 020	1 184	4 548	936	352	6 301	1 118	4 054	843	286	644	101	388	100	55
1883	männl.	3 136	413	2 424	127	172	2 813	382	2 177	112	142	287	33	228	6	20
	weibl.	3 927	696	2 215	846	170	3 468	642	1 928	752	146	330	73	160	70	27
	Summe	7 063	1 109	4 639	973	342	6 281	1 024	4 105	864	288	617	106	388	76	47
1882	männl.	3 220	407	2 491	171	151	2 884	380	2 215	155	134	234	20	190	10	14
	weibl.	4 078	752	2 162	968	196	3 648	709	1 895	881	163	315	53	153	79	30
	Summe	7 298	1 159	4 653	1 139	347	6 532	1 089	4 110	1 036	297	549	73	343	89	44
1881	männl.	3 135	434	2 398	156	147	2 788	397	2 135	138	118	257	23	208	15	11
	weibl.	3 905	719	2 048	955	183	3 466	666	1 797	845	158	335	59	165	91	20
	Summe	7 040	1 153	4 446	1 111	330	6 254	1 063	3 932	983	276	592	82	373	106	31
1880	männl.	3 207	398	2 460	182	167	2 861	365	2 192	165	139	238	20	185	19	14
	weibl.	4 080	708	2 101	1 107	164	3 643	668	1 848	985	142	284	39	151	77	17
	Summe	7 287	1 106	4 561	1 289	331	6 504	1 033	4 040	1 150	281	522	59	336	96	31
1879	männl.	3 354	387	2 598	223	146	3 009	358	2 329	205	117	230	19	177	17	17
	weibl.	4 083	722	2 016	1 180	165	3 671	668	1 807	1 060	136	312	51	132	110	19
	Summe	7 437	1 109	4 614	1 403	311	6 680	1 026	4 136	1 265	253	542	70	309	127	36
1878	männl.	3 410	432	2 653	191	134	3 029	394	2 355	171	109	236	14	192	16	14
	weibl.	4 114	735	1 921	1 302	156	3 722	692	1 710	1 184	136	289	53	116	100	20
	Summe	7 524	1 167	4 574	1 493	290	6 751	1 086	4 065	1 355	245	525	67	308	116	34
1877	männl.	3 332	376	2 569	242	145	2 954	345	2 272	219	118	187	16	142	14	15
	weibl.	3 997	705	1 794	1 370	128	3 605	661	1 595	1 240	109	264	54	116	87	7
	Summe	7 329	1 081	4 363	1 612	273	6 559	1 006	3 867	1 459	227	451	70	258	101	22
1876	männl.	3 335	408	2 508	291	128	2 996	372	2 250	266	108	170	16	132	16	6
	weibl.	4 006	672	1 743	1 442	149	3 599	622	1 564	1 285	128	257	53	102	81	21
	Summe	7 341	1 080	4 251	1 733	277	6 595	994	3 814	1 551	236	427	69	234	97	27
1875	männl.	3 131	340	2 372	313	106	2 792	312	2 112	281	87	177	11	130	22	14
	weibl.	3 939	677	1 647	1 494	121	3 544	633	1 464	1 350	97	211	59	69	77	6
	Summe	7 070	1 017	4 019	1 807	227	6 336	945	3 576	1 631	184	388	70	199	99	20
1874	männl.	2 899	322	2 154	299	124	2 584	293	1 920	276	95	185	22	138	14	11
	weibl.	3 691	617	1 468	1 487	119	3 350	580	1 304	1 368	98	199	45	82	67	5
	Summe	6 590	939	3 622	1 786	243	5 934	873	3 224	1 644	193	384	67	220	81	16
1873	männl.	2 770	274	2 051	333	112	2 466	248	1 823	299	96	136	16	108	8	4
	weibl.	3 433	624	1 254	1 465	90	3 122	592	1 119	1 337	74	186	30	73	77	6
	Summe	6 203	898	3 305	1 798	202	5 588	840	2 942	1 636	170	322	46	181	85	10
1872	männl.	2 674	299	1 922	352	101	2 358	273	1 681	327	77	114	13	82	14	5
	weibl.	3 294	571	1 120	1 522	81	3 006	532	1 016	1 384	74	188	41	76	65	6
	Summe	5 968	870	3 042	1 874	182	5 364	805	2 697	1 711	151	302	54	158	79	11
1871	männl.	2 273	246	1 642	306	79	2 033	228	1 466	276	63	92	7	72	11	2
	weibl.	2 812	493	893	1 360	66	2 555	462	799	1 237	57	141	32	35	66	8
	Summe	5 085	739	2 535	1 666	145	4 588	690	2 265	1 513	120	233	39	107	77	10
1870	männl.	2 221	236	1 558	361	66	1 971	214	1 385	325	47	97	8	77	9	3
	weibl.	3 036	503	930	1 526	77	2 751	479	821	1 392	59	125	19	49	53	4
	Summe	5 257	739	2 488	1 887	143	4 722	693	2 206	1 717	106	222	27	126	62	7
1869	männl.	2 154	223	1 481	376	74	1 923	200	1 315	344	64	90	6	58	20	6
	weibl.	2 900	501	824	1 528	47	2 623	471	733	1 378	41	120	26	30	60	4
	Summe	5 054	724	2 305	1 904	121	4 546	671	2 048	1 722	105	210	32	88	80	10
1868	männl.	1 948	196	1 311	382	59	1 712	184	1 132	350	46	102	8	77	16	1
	weibl.	2 614	466	664	1 440	44	2 399	447	601	1 311	40	113	19	29	61	4
	Summe	4 562	662	1 975	1 822	103	4 111	631	1 733	1 661	86	215	27	106	77	5
1867	männl.	1 736	190	1 161	345	40	1 550	178	1 022	318	32	73	6	43	21	3
	weibl.	2 430	426	549	1 405	50	2 253	405	502	1 304	42	89	27	17	44	1
	Summe	4 166	616	1 710	1 750	90	3 803	583	1 524	1 622	74	162	33	60	65	4
1866	männl.	1 670	163	1 098	368	41	1 501	151	982	337	31	60	5	45	9	1
	weibl.	2 401	397	516	1 443	45	2 200	382	456	1 322	40	91	21	17	50	3
	Summe	4 071	560	1 614	1 811	86	3 701	533	1 438	1 659	71	151	26	62	59	4
1865	männl.	1 510	153	920	393	44	1 361	139	820	368	34	45	2	28	11	2
	weibl.	2 161	359	433	1 333	36	1 992	337	396	1 229	30	75	14	12	47	6
	Summe	3 671	512	1 353	1 726	80	3 353	476	1 216	1 597	64	120	16	40	58	1
1864	männl.	1 307	114	800	360	33	1 181	103	714	336	28	45	8	29	7	2
	weibl.	2 025	353	363	1 277	32	1 873	336	333	1 179	25	84	18	12	52	3
	Summe	3 332	467	1 163	1 637	65	3 054	439	1 047	1 515	53	129	26	41	59	

[1]) Vgl. Anmerkung [1]) auf Seite 40.

im Deutschen Reich[1]) nach Geburtsjahren und Familienstand

1. Grades					Jüdische Mischlinge 2. Grades										Geschlecht	Geburtsjahre
darunter Glaubensjuden					Gesamtzahl					darunter Glaubensjuden						
zusammen	ledig	verheiratet	verwitwet	geschieden	zusammen	ledig	verheiratet	verwitwet	geschieden	zusammen	ledig	verheiratet	verwitwet	geschieden		
16	17	18	19	20	21	22	23	24	25	26	27	28	29	30		
31	5	24	1	1	134	11	110	3	10	6	2	3	—	1	männl.	1888
28	8	13	6	1	185	34	114	24	13	6	—	4	1	1	weibl.	
59	13	37	7	2	319	45	224	27	23	12	2	7	1	2	Summe	
21	1	17	—	3	131	14	104	4	9	2	—	2	—	—	männl.	1887
29	5	18	2	4	132	26	74	26	6	4	3	1	—	—	weibl.	
50	6	35	2	7	263	40	178	30	15	6	3	3	—	—	Summe	
17	2	11	1	3	120	12	97	6	5	2	—	2	—	—	männl.	1886
34	8	16	6	4	166	32	92	32	10	4	—	2	2	—	weibl.	
51	10	27	7	7	286	44	189	38	15	6	—	4	2	—	Summe	
18	3	13	—	2	154	13	129	6	6	5	1	3	1	—	männl.	1885
30	7	19	4	—	143	35	81	18	9	1	—	1	—	—	weibl.	
48	10	32	4	2	297	48	210	24	15	6	1	4	1	—	Summe	
24	5	17	1	1	114	11	96	3	4	3	1	2	—	—	männl.	1884
29	7	12	6	4	159	25	91	31	12	3	1	1	1	—	weibl.	
53	12	29	7	5	273	36	187	34	16	6	2	3	1	—	Summe	
24	3	19	—	2	115	11	90	7	7	7	3	3	—	1	männl.	1883
33	4	20	8	1	131	26	66	30	9	2	1	1	—	—	weibl.	
57	7	39	8	3	246	37	156	37	16	9	4	4	—	1	Summe	
21	1	18	1	1	114	10	94	4	6	3	—	2	—	1	männl.	1882
29	7	14	5	3	161	26	93	33	9	4	—	2	2	—	weibl.	
50	8	32	6	4	275	36	187	37	15	7	—	4	2	1	Summe	
19	2	15	1	1	116	10	98	4	4	4	1	2	—	1	männl.	1881
31	7	16	8	—	131	25	72	25	9	7	3	3	—	1	weibl.	
50	9	31	9	1	247	35	170	29	13	11	4	5	—	2	Summe	
15	1	12	1	1	105	5	93	4	3	1	—	1	—	—	männl.	1880
35	5	20	8	2	106	23	50	29	4	3	—	1	2	—	weibl.	
50	6	32	9	3	211	28	143	33	7	4	—	2	2	—	Summe	
17	1	12	2	2	111	11	88	8	4	7	2	5	—	—	männl.	1879
42	4	20	16	2	121	32	53	28	8	2	2	—	—	—	weibl.	
59	5	32	18	4	232	43	141	36	12	9	4	5	—	—	Summe	
17	3	11	3	—	94	3	80	8	3	2	—	1	1	—	männl.	1878
28	6	10	11	1	130	25	69	28	8	4	—	2	1	1	weibl.	
45	9	21	14	1	224	28	149	36	11	6	—	3	2	1	Summe	
14	—	12	2	—	124	10	102	10	2	2	—	2	—	—	männl.	1877
26	5	15	6	—	113	26	39	42	6	3	—	1	2	—	weibl.	
40	5	27	8	—	237	36	141	52	8	5	—	3	2	—	Summe	
19	—	16	1	2	96	4	76	10	6	7	1	3	1	2	männl.	1876
29	8	7	13	1	118	13	70	31	4	4	—	1	2	1	weibl.	
48	8	23	14	3	214	17	146	41	10	11	1	4	3	3	Summe	
23	1	17	3	2	92	3	75	11	3	3	1	1	1	—	männl.	1875
25	9	6	10	—	108	22	52	29	5	3	—	1	2	—	weibl.	
48	10	23	13	2	200	25	127	40	8	6	1	2	3	—	Summe	
22	5	13	2	2	68	5	56	4	3	1	—	1	—	—	männl.	1874
27	4	15	8	—	117	19	45	50	3	3	1	—	2	—	weibl.	
49	9	28	10	2	185	24	101	54	6	4	1	1	2	—	Summe	
16	2	14	—	—	85	6	66	11	2	2	1	1	—	—	männl.	1873
20	8	5	6	1	93	20	37	34	2	—	—	—	—	—	weibl.	
36	10	19	6	1	178	26	103	45	4	2	1	1	—	—	Summe	
14	1	10	2	1	60	3	45	11	1	3	1	2	—	—	männl.	1872
24	4	10	8	2	84	20	26	37	1	3	2	—	1	—	weibl.	
38	5	20	10	3	144	23	71	48	2	6	3	2	1	—	Summe	
10	2	5	3	—	64	4	43	14	3	4	—	1	1	2	männl.	1871
13	1	4	5	3	62	15	22	24	1	2	—	—	2	—	weibl.	
23	3	9	8	3	126	19	65	38	4	6	—	1	3	2	Summe	
11	1	8	1	1	50	5	33	10	2	2	1	1	—	—	männl.	1870
15	2	8	5	—	64	12	19	31	2	6	1	1	3	1	weibl.	
26	3	16	6	1	114	17	52	41	4	8	2	2	3	1	Summe	
17	—	10	5	2	49	2	34	13	—	7	—	4	3	—	männl.	1869
14	3	1	9	1	45	7	15	23	—	1	—	1	—	—	weibl.	
31	3	11	14	3	94	9	49	36	—	8	—	5	3	—	Summe	
14	1	11	2	—	49	3	36	10	—	3	—	2	1	—	männl.	1868
17	3	4	10	—	49	13	11	22	3	1	—	—	1	—	weibl.	
31	4	15	12	—	98	16	47	32	3	4	—	2	2	—	Summe	
8	—	4	3	1	53	—	39	12	2	5	—	3	2	—	männl.	1867
10	3	2	5	—	52	12	11	29	—	3	2	—	1	—	weibl.	
18	3	6	8	1	105	12	50	41	2	8	2	3	3	—	Summe	
7	2	3	1	1	32	2	20	10	—	1	—	—	1	—	männl.	1866
13	2	2	9	—	62	17	14	30	1	4	—	2	2	—	weibl.	
20	4	5	10	1	94	19	34	40	1	5	—	2	3	—	Summe	
4	—	3	1	—	31	1	18	12	—	—	—	—	—	—	männl.	1865
9	2	1	5	1	43	8	14	19	2	1	1	—	—	—	weibl.	
13	2	4	6	1	74	9	32	31	2	1	1	—	—	—	Summe	
3	1	2	—	—	40	3	28	9	—	2	—	2	—	—	männl.	1864
7	1	1	4	1	40	8	7	25	—	1	—	—	1	—	weibl.	
10	2	3	4	1	80	11	35	34	—	3	—	2	1	—	Summe	

Noch: Übersicht 2a. Die Juden und jüdischen Mischlinge

Geburtsjahre	Geschlecht	Juden										Jüdische Mischlinge				
		Gesamtzahl					darunter Glaubensjuden					Gesamtzahl				
		zusammen	ledig	verheiratet	verwitwet	geschieden	zusammen	ledig	verheiratet	verwitwet	geschieden	zusammen	ledig	verheiratet	verwitwet	geschieden
		1	2	3	4	5	6	7	8	9	10	11	12	13	14	15
1863	männl.	1 258	138	756	334	30	1 144	125	678	316	25	33	3	23	6	1
	weibl.	1 877	300	326	1 224	27	1 737	290	288	1 136	23	61	18	9	30	4
	Summe	3 135	438	1 082	1 558	57	2 881	415	966	1 452	48	94	21	32	36	5
1862	männl.	1 062	112	589	349	12	962	101	526	325	10	32	4	16	12	—
	weibl.	1 738	314	259	1 137	28	1 596	294	239	1 037	26	46	11	8	25	2
	Summe	2 800	426	848	1 486	40	2 558	395	765	1 362	36	78	15	24	37	2
1861	männl.	878	72	489	306	11	786	65	434	280	7	34	2	25	7	—
	weibl.	1 420	220	169	1 015	16	1 308	213	149	933	13	56	14	6	35	1
	Summe	2 298	292	658	1 321	27	2 094	278	583	1 213	20	90	16	31	42	1
1860	männl.	811	73	426	304	8	733	64	382	279	8	27	1	13	13	—
	weibl.	1 319	203	141	959	16	1 217	189	128	889	11	52	8	9	35	—
	Summe	2 130	276	567	1 263	24	1 950	253	510	1 168	19	79	9	22	48	—
1859	männl.	741	67	342	321	11	678	63	307	302	6	32	2	20	10	—
	weibl.	1 231	187	139	898	7	1 140	178	132	825	5	36	8	4	23	1
	Summe	1 972	254	481	1 219	18	1 818	241	439	1 127	11	68	10	24	33	1
1858	männl.	626	52	291	273	10	577	47	265	255	10	23	—	13	10	—
	weibl.	1 000	156	95	744	5	944	149	88	702	5	38	8	3	27	—
	Summe	1 626	208	386	1 017	15	1 521	196	353	957	15	61	8	16	37	—
1857	männl.	516	37	238	233	8	478	34	216	221	7	12	1	6	5	—
	weibl.	901	119	76	703	3	855	115	71	666	3	26	3	4	19	—
	Summe	1 417	156	314	936	11	1 333	149	287	887	10	38	4	10	24	—
1856	männl.	376	31	164	177	4	347	29	154	161	3	7	—	1	6	—
	weibl.	743	113	53	571	6	702	107	52	538	5	29	9	6	14	—
	Summe	1 119	144	217	748	10	1 049	136	206	699	8	36	9	7	20	—
1855	männl.	328	34	118	172	4	306	31	106	166	3	13	2	4	7	—
	weibl.	619	76	43	496	4	589	73	41	471	4	17	4	—	13	—
	Summe	947	110	161	668	8	895	104	147	637	7	30	6	4	20	—
1854	männl.	260	16	97	146	1	233	15	84	133	1	10	2	6	2	—
	weibl.	539	77	27	429	6	501	70	24	401	6	24	6	—	18	—
	Summe	799	93	124	575	7	734	85	108	534	7	34	8	6	20	—
1853	männl.	200	17	62	119	2	190	15	57	116	2	6	—	4	2	—
	weibl.	391	48	21	320	2	370	47	20	301	2	10	1	—	9	—
	Summe	591	65	83	439	4	560	62	77	417	4	16	1	4	11	—
1852	männl.	165	8	60	96	1	150	8	51	91	—	2	—	2	—	—
	weibl.	322	32	8	280	2	303	31	7	263	2	8	3	—	5	—
	Summe	487	40	68	376	3	453	39	58	354	2	10	3	2	5	—
1851	männl.	123	6	39	77	1	116	5	37	73	1	6	—	2	4	—
	weibl.	224	35	4	185	—	209	32	3	174	—	5	1	—	4	—
	Summe	347	41	43	262	1	325	37	40	247	1	11	1	2	8	—
1850	männl.	96	8	26	61	1	88	8	22	57	1	4	2	—	2	—
	weibl.	163	18	6	138	1	156	18	6	131	1	4	1	—	3	—
	Summe	259	26	32	199	2	244	26	28	188	2	8	3	—	5	—
1849	männl.	60	3	9	47	1	58	2	8	47	1	—	—	—	—	—
	weibl.	112	22	3	86	1	105	19	3	83	—	3	—	—	3	—
	Summe	172	25	12	133	2	163	21	11	130	1	3	—	—	3	—
1848	männl.	39	—	12	27	—	38	—	11	27	—	1	—	1	—	—
	weibl.	112	13	—	99	—	107	12	—	95	—	2	—	—	2	—
	Summe	151	13	12	126	—	145	12	11	122	—	3	—	1	2	—
1847	männl.	25	—	5	20	—	25	—	5	20	—	—	—	—	—	—
	weibl.	64	7	2	55	—	62	7	2	53	—	1	—	—	1	—
	Summe	89	7	7	75	—	87	7	7	73	—	1	—	—	1	—
1846	männl.	20	1	4	15	—	20	1	4	15	—	—	—	—	—	—
	weibl.	40	6	—	34	—	40	6	—	34	—	2	—	—	2	—
	Summe	60	7	4	49	—	60	7	4	49	—	2	—	—	2	—
1845	männl.	12	2	2	8	—	10	2	2	6	—	—	—	—	—	—
	weibl.	34	2	1	31	—	31	2	1	28	—	1	—	—	1	—
	Summe	46	4	3	39	—	41	4	3	34	—	1	—	—	1	—
1844	männl.	5	—	—	5	—	5	—	—	5	—	—	—	—	—	—
	weibl.	27	—	1	26	—	26	—	1	25	—	—	—	—	—	—
	Summe	32	—	1	31	—	31	—	1	30	—	—	—	—	—	—
1843	männl.	7	1	1	5	—	7	1	1	5	—	—	—	—	—	—
	weibl.	7	1	—	6	—	7	1	—	6	—	—	—	—	—	—
	Summe	14	2	1	11	—	14	2	1	11	—	—	—	—	—	—
1842	männl.	5	—	1	4	—	5	—	1	4	—	—	—	—	—	—
	weibl.	8	—	—	8	—	8	—	—	8	—	—	—	—	—	—
	Summe	13	—	1	12	—	13	—	1	12	—	—	—	—	—	—
1841	männl.	—	—	—	—	—	—	—	—	—	—	—	—	—	—	—
	weibl.	4	—	—	4	—	4	—	—	4	—	—	—	—	—	—
	Summe	4	—	—	4	—	4	—	—	4	—	—	—	—	—	—
1840 und früher	männl.	—	—	—	—	—	—	—	—	—	—	—	—	—	—	—
	weibl.	—	—	—	—	—	—	—	—	—	—	—	—	—	—	—
	Summe	—	—	—	—	—	—	—	—	—	—	—	—	—	—	—
Summe	männl.	**138 819**	**45 190**	**78 828**	**9 870**	**4 931**	**125 707**	**42 204**	**70 331**	**9 076**	**4 096**	**32 839**	**20 555**	**10 818**	**534**	**932**
	weibl.	**191 720**	**60 206**	**80 689**	**43 557**	**7 268**	**171 700**	**56 523**	**69 662**	**39 590**	**5 925**	**38 287**	**22 534**	**11 509**	**2 670**	**1 574**
	Summe	**330 539**	**105 396**	**159 517**	**53 427**	**12 199**	**297 407**	**98 727**	**139 993**	**48 666**	**10 021**	**71 126**	**43 089**	**22 327**	**3 204**	**2 506**

[1]) Vgl. Anmerkung [1]) auf Seite 40.

im Deutschen Reich[1]) nach Geburtsjahren und Familienstand

1. Grades

darunter Glaubensjuden					Jüdische Mischlinge 2. Grades										Geschlecht	Geburtsjahre
					Gesamtzahl					darunter Glaubensjuden						
zusammen	ledig	verheiratet	verwitwet	geschieden	zusammen	ledig	verheiratet	verwitwet	geschieden	zusammen	ledig	verheiratet	verwitwet	geschieden		
16	17	18	19	20	21	22	23	24	25	26	27	28	29	30		
4	—	4	—	—	21	—	13	8	—	2	—	2	—	—	männl.	1863
4	—	1	3	—	31	8	4	19	—	3	1	—	2	—	weibl.	
8	—	5	3	—	52	8	17	27	—	5	1	2	2	—	Summe	
5	—	1	4	—	15	—	3	11	1	2	—	2	—	—	männl.	1862
2	1	—	1	—	38	7	11	19	1	2	—	—	1	1	weibl.	
7	1	1	5	—	53	7	14	30	2	4	—	2	1	1	Summe	
3	—	3	—	—	19	2	10	7	—	1	—	1	—	—	männl.	1861
6	1	1	4	—	30	4	5	21	—	3	—	—	3	—	weibl.	
9	1	4	4	—	49	6	15	28	—	4	—	1	3	—	Summe	
3	—	1	2	—	19	2	9	7	1	3	—	2	1	—	männl.	1860
5	—	—	5	—	18	4	3	11	—	1	—	—	1	—	weibl.	
8	—	1	7	—	37	6	12	18	1	4	—	2	2	—	Summe	
3	—	3	—	—	11	2	6	3	—	—	—	—	—	—	männl.	1859
5	2	—	3	—	15	2	4	9	—	—	—	—	—	—	weibl.	
8	2	3	3	—	26	4	10	12	—	—	—	—	—	—	Summe	
4	—	1	3	—	21	2	7	12	—	3	—	2	1	—	männl.	1858
4	1	—	3	—	23	6	1	16	—	—	—	—	—	—	weibl.	
8	1	1	6	—	44	8	8	28	—	3	—	2	1	—	Summe	
2	—	2	—	—	7	—	2	5	—	—	—	—	—	—	männl.	1857
1	—	1	—	—	12	3	1	8	—	1	—	—	1	—	weibl.	
3	—	3	—	—	19	3	3	13	—	1	—	—	1	—	Summe	
1	—	—	1	—	10	1	5	4	—	—	—	—	—	—	männl.	1856
2	—	—	1	—	8	1	1	5	1	—	—	—	—	—	weibl.	
3	1	—	2	—	18	2	6	9	1	—	—	—	—	—	Summe	
1	—	—	1	—	6	—	4	2	—	1	—	—	1	—	männl.	1855
2	—	—	1	—	14	3	3	7	1	1	—	—	1	—	weibl.	
—	—	—	2	—	20	3	7	9	1	2	—	—	2	—	Summe	
1	—	—	—	—	4	—	3	1	—	—	—	—	—	—	männl.	1854
1	—	—	1	—	5	2	—	3	—	1	—	—	1	—	weibl.	
1	—	—	1	—	9	2	3	4	—	1	—	—	1	—	Summe	
1	—	1	—	—	4	—	1	3	—	1	—	—	1	—	männl.	1853
2	—	—	1	—	11	2	1	8	—	2	—	1	1	—	weibl.	
—	—	1	1	—	15	2	2	11	—	3	—	1	2	—	Summe	
2	—	—	—	—	2	—	1	1	—	—	—	—	—	—	männl.	1852
2	2	—	—	—	8	1	—	7	—	2	1	—	1	—	weibl.	
—	—	—	—	—	10	1	1	8	—	2	1	—	1	—	Summe	
1	—	—	—	—	3	—	—	3	—	—	—	—	—	—	männl.	1851
1	—	—	1	—	4	1	—	3	—	—	—	—	—	—	weibl.	
1	—	—	1	—	7	1	—	6	—	—	—	—	—	—	Summe	
1	—	—	1	—	1	—	1	—	—	—	—	—	—	—	männl.	1850
—	—	—	—	—	4	1	—	3	—	—	—	—	—	—	weibl.	
—	—	—	1	—	5	1	1	3	—	—	—	—	—	—	Summe	
—	—	—	—	—	3	2	—	1	—	—	—	—	—	—	männl.	1849
—	—	—	—	—	4	3	—	1	—	—	—	—	—	—	weibl.	
—	—	—	—	—	7	5	—	2	—	—	—	—	—	—	Summe	
1	—	—	—	—	1	—	—	1	—	1	—	—	1	—	männl.	1848
1	—	—	1	—	3	1	—	2	—	1	—	—	1	—	weibl.	
—	—	—	1	—	4	1	—	3	—	2	—	—	2	—	Summe	
—	—	—	—	—	—	—	—	—	—	—	—	—	—	—	männl.	1847
—	—	—	—	—	—	—	—	—	—	—	—	—	—	—	weibl.	
—	—	—	—	—	—	—	—	—	—	—	—	—	—	—	Summe	
—	—	—	—	—	—	—	—	—	—	—	—	—	—	—	männl.	1846
—	—	—	—	—	1	—	—	1	—	—	—	—	—	—	weibl.	
—	—	—	—	—	1	—	—	1	—	—	—	—	—	—	Summe	
—	—	—	—	—	—	—	—	—	—	—	—	—	—	—	männl.	1845
—	—	—	—	—	—	—	—	—	—	—	—	—	—	—	weibl.	
—	—	—	—	—	—	—	—	—	—	—	—	—	—	—	Summe	
—	—	—	—	—	—	—	—	—	—	—	—	—	—	—	männl.	1844
—	—	—	—	—	1	—	—	1	—	—	—	—	—	—	weibl.	
—	—	—	—	—	1	—	—	1	—	—	—	—	—	—	Summe	
—	—	—	—	—	—	—	—	—	—	—	—	—	—	—	männl.	1843
—	—	—	—	—	—	—	—	—	—	—	—	—	—	—	weibl.	
—	—	—	—	—	—	—	—	—	—	—	—	—	—	—	Summe	
—	—	—	—	—	—	—	—	—	—	—	—	—	—	—	männl.	1842
—	—	—	—	—	1	1	—	—	—	—	—	—	—	—	weibl.	
—	—	—	—	—	1	1	—	—	—	—	—	—	—	—	Summe	
—	—	—	—	—	—	—	—	—	—	—	—	—	—	—	männl.	1841
—	—	—	—	—	—	—	—	—	—	—	—	—	—	—	weibl.	
—	—	—	—	—	—	—	—	—	—	—	—	—	—	—	Summe	
—	—	—	—	—	—	—	—	—	—	—	—	—	—	—	männl.	1840 und früher
3 182	—	—	—	—	—	—	—	—	—	—	—	—	—	—	weibl.	
3 478	2 367	694	56	65	19 935	13 085	6 185	331	334	244	116	98	18	12	Summe	
6 660	2 331	795	249	103	21 521	13 883	5 968	1 094	576	246	116	69	48	13	männl.	**Summe**
	4 698	1 489	305	168	41 456	26 968	12 153	1 425	910	490	232	167	66	25	weibl.	
															Summe	

Übersicht 2b 1. Die Juden und jüdischen Mischlinge

Altersjahre	Geschlecht	Juden										Jüdische Mischlinge				
		Gesamtzahl					darunter Glaubensjuden					Gesamtzahl				
		zusammen	ledig	verheiratet	verwitwet	geschieden	zusammen	ledig	verheiratet	verwitwet	geschieden	zusammen	ledig	verheiratet	verwitwet	geschieden
		1	2	3	4	5	6	7	8	9	10	11	12	13	14	15
unter 1	männl.	539	539	—	—	—	482	482	—	—	—	266	266	—	—	—
	weibl.	518	518	—	—	—	462	462	—	—	—	287	287	—	—	—
	Summe	1 057	1 057	—	—	—	944	944	—	—	—	553	553	—	—	—
1 bis unter 2	männl.	624	624	—	—	—	579	579	—	—	—	321	321	—	—	—
	weibl.	604	604	—	—	—	550	550	—	—	—	288	288	—	—	—
	Summe	1 228	1 228	—	—	—	1 129	1 129	—	—	—	609	609	—	—	—
2 » » 3	männl.	541	541	—	—	—	479	479	—	—	—	345	345	—	—	—
	weibl.	557	557	—	—	—	502	502	—	—	—	333	333	—	—	—
	Summe	1 098	1 098	—	—	—	981	981	—	—	—	678	678	—	—	—
3 » » 4	männl.	576	576	—	—	—	534	534	—	—	—	498	498	—	—	—
	weibl.	584	584	—	—	—	534	534	—	—	—	433	433	—	—	—
	Summe	1 160	1 160	—	—	—	1 068	1 068	—	—	—	931	931	—	—	—
4 » » 5	männl.	516	516	—	—	—	467	467	—	—	—	535	535	—	—	—
	weibl.	552	552	—	—	—	503	503	—	—	—	482	482	—	—	—
	Summe	1 068	1 068	—	—	—	970	970	—	—	—	1 017	1 017	—	—	—
5 » » 6	männl.	550	550	—	—	—	507	507	—	—	—	536	536	—	—	—
	weibl.	552	552	—	—	—	500	500	—	—	—	516	516	—	—	—
	Summe	1 102	1 102	—	—	—	1 007	1 007	—	—	—	1 052	1 052	—	—	—
6 » » 7	männl.	620	620	—	—	—	575	575	—	—	—	555	555	—	—	—
	weibl.	645	645	—	—	—	594	594	—	—	—	520	520	—	—	—
	Summe	1 265	1 265	—	—	—	1 169	1 169	—	—	—	1 075	1 075	—	—	—
7 » » 8	männl.	771	771	—	—	—	718	718	—	—	—	591	591	—	—	—
	weibl.	682	682	—	—	—	630	630	—	—	—	538	538	—	—	—
	Summe	1 453	1 453	—	—	—	1 348	1 348	—	—	—	1 129	1 129	—	—	—
8 » » 9	männl.	871	871	—	—	—	823	823	—	—	—	644	644	—	—	—
	weibl.	797	797	—	—	—	756	756	—	—	—	639	639	—	—	—
	Summe	1 668	1 668	—	—	—	1 579	1 579	—	—	—	1 283	1 283	—	—	—
9 » » 10	männl.	946	946	—	—	—	893	893	—	—	—	732	732	—	—	—
	weibl.	917	917	—	—	—	873	873	—	—	—	658	658	—	—	—
	Summe	1 863	1 863	—	—	—	1 766	1 766	—	—	—	1 390	1 390	—	—	—
10 » » 11	männl.	1 016	1 016	—	—	—	957	957	—	—	—	699	699	—	—	—
	weibl.	1 005	1 005	—	—	—	961	961	—	—	—	723	723	—	—	—
	Summe	2 021	2 021	—	—	—	1 918	1 918	—	—	—	1 422	1 422	—	—	—
11 » » 12	männl.	1 117	1 117	—	—	—	1 057	1 057	—	—	—	716	716	—	—	—
	weibl.	1 086	1 086	—	—	—	1 035	1 035	—	—	—	681	681	—	—	—
	Summe	2 203	2 203	—	—	—	2 092	2 092	—	—	—	1 397	1 397	—	—	—
12 » » 13	männl.	1 259	1 259	—	—	—	1 207	1 207	—	—	—	825	825	—	—	—
	weibl.	1 197	1 197	—	—	—	1 135	1 135	—	—	—	751	751	—	—	—
	Summe	2 456	2 456	—	—	—	2 342	2 342	—	—	—	1 576	1 576	—	—	—
13 » » 14	männl.	1 419	1 419	—	—	—	1 361	1 361	—	—	—	884	884	—	—	—
	weibl.	1 386	1 386	—	—	—	1 321	1 321	—	—	—	800	800	—	—	—
	Summe	2 805	2 805	—	—	—	2 682	2 682	—	—	—	1 684	1 684	—	—	—
14 » » 15	männl.	1 559	1 559	—	—	—	1 510	1 510	—	—	—	849	849	—	—	—
	weibl.	1 607	1 607	—	—	—	1 548	1 548	—	—	—	856	856	—	—	—
	Summe	3 166	3 166	—	—	—	3 058	3 058	—	—	—	1 705	1 705	—	—	—
15 » » 16	männl.	1 556	1 556	—	—	—	1 508	1 508	—	—	—	841	841	—	—	—
	weibl.	1 685	1 685	—	—	—	1 617	1 617	—	—	—	850	850	—	—	—
	Summe	3 241	3 241	—	—	—	3 125	3 125	—	—	—	1 691	1 691	—	—	—
16 » » 17	männl.	1 375	1 375	—	—	—	1 324	1 324	—	—	—	832	832	—	—	—
	weibl.	1 747	1 745	2	—	—	1 673	1 671	2	—	—	836	836	—	—	—
	Summe	3 122	3 120	2	—	—	2 997	2 995	2	—	—	1 668	1 668	—	—	—
17 » » 18	männl.	1 247	1 247	—	—	—	1 200	1 200	—	—	—	895	895	—	—	—
	weibl.	1 764	1 756	8	—	—	1 704	1 696	8	—	—	889	887	2	—	—
	Summe	3 011	3 003	8	—	—	2 904	2 896	8	—	—	1 784	1 782	2	—	—
18 » » 19	männl.	1 214	1 213	1	—	—	1 152	1 151	1	—	—	829	829	—	—	—
	weibl.	1 619	1 572	47	—	—	1 560	1 516	44	—	—	882	873	9	—	—
	Summe	2 833	2 785	48	—	—	2 712	2 667	45	—	—	1 711	1 702	9	—	—
19 » » 20	männl.	854	850	4	—	—	803	799	4	—	—	651	650	1	—	1
	weibl.	1 190	1 097	92	—	1	1 120	1 041	78	—	1	910	882	27	—	1
	Summe	2 044	1 947	96	—	1	1 923	1 840	82	—	1	1 561	1 532	28	—	—
20 » » 21	männl.	434	425	8	1	—	401	392	8	1	—	318	318	—	—	—
	weibl.	625	537	83	1	4	574	497	73	1	3	605	579	25	1	—
	Summe	1 059	962	91	2	4	975	889	81	2	3	923	897	25	—	—
21 » » 22	männl.	380	365	15	—	—	359	344	15	—	—	258	253	4	1	1
	weibl.	528	440	81	6	1	486	405	74	6	1	533	496	36	—	1
	Summe	908	805	96	6	1	845	749	89	6	1	791	749	40	1	—
22 » » 23	männl.	404	372	30	2	—	367	337	28	2	—	282	279	3	—	3
	weibl.	592	449	140	3	—	537	407	128	2	—	527	459	65	—	3
	Summe	996	821	170	5	—	904	744	156	4	—	809	738	68	—	—
23 » » 24	männl.	406	375	31	—	—	380	349	31	—	—	337	316	21	—	5
	weibl.	754	534	213	—	7	704	503	195	—	6	561	484	72	—	5
	Summe	1 160	909	244	—	7	1 084	852	226	—	6	898	800	93	—	—
24 » » 25	männl.	678	572	106	—	—	618	518	100	—	—	591	545	46	—	11
	weibl.	1 022	676	327	5	14	923	635	273	4	11	703	539	152	1	11
	Summe	1 700	1 248	433	5	14	1 541	1 153	373	4	11	1 294	1084	198	1	2
25 » » 26	männl.	694	575	118	—	1	627	527	99	—	1	614	552	60	—	19
	weibl.	1 137	694	417	6	20	1 026	645	357	6	18	731	528	183	1	21
	Summe	1 831	1 269	535	6	21	1 653	1 172	456	6	19	1 345	1 080	243	1	—

[1]) Gebietsstand vom 17. Mai 1939 ohne Memelland.

im Deutschen Reich[1]) nach Altersjahren und Familienstand

1. Grades					Jüdische Mischlinge 2. Grades										Geschlecht	Altersjahre
darunter Glaubensjuden					Gesamtzahl					darunter Glaubensjuden						
zusammen	ledig	verheiratet	verwitwet	geschieden	zusammen	ledig	verheiratet	verwitwet	geschieden	zusammen	ledig	verheiratet	verwitwet	geschieden		
16	17	18	19	20	21	22	23	24	25	26	27	28	29	30		
28	28	—	—	—	482	482	—	—	—	3	3	—	—	—	männl.	unter 1
31	31	—	—	—	488	488	—	—	—	2	2	—	—	—	weibl.	
59	59	—	—	—	970	970	—	—	—	5	5	—	—	—	Summe	
45	45	—	—	—	486	486	—	—	—	2	2	—	—	—	männl.	1 bis unter 2
31	31	—	—	—	457	457	—	—	—	3	3	—	—	—	weibl.	
76	76	—	—	—	943	943	—	—	—	5	5	—	—	—	Summe	
57	57	—	—	—	482	482	—	—	—	2	2	—	—	—	männl.	2 » » 3
53	53	—	—	—	498	498	—	—	—	3	3	—	—	—	weibl.	
110	110	—	—	—	980	980	—	—	—	5	5	—	—	—	Summe	
76	76	—	—	—	541	541	—	—	—	—	—	—	—	—	männl.	3 » » 4
65	65	—	—	—	503	503	—	—	—	2	2	—	—	—	weibl.	
141	141	—	—	—	1 044	1 044	—	—	—	2	2	—	—	—	Summe	
82	82	—	—	—	552	552	—	—	—	2	2	—	—	—	männl.	4 » » 5
75	75	—	—	—	462	462	—	—	—	5	5	—	—	—	weibl.	
157	157	—	—	—	1 014	1 014	—	—	—	7	7	—	—	—	Summe	
84	84	—	—	—	453	453	—	—	—	—	—	—	—	—	männl.	5 » » 6
71	71	—	—	—	474	474	—	—	—	4	4	—	—	—	weibl.	
155	155	—	—	—	927	927	—	—	—	4	4	—	—	—	Summe	
93	93	—	—	—	440	440	—	—	—	3	3	—	—	—	männl.	6 » » 7
81	81	—	—	—	457	457	—	—	—	—	—	—	—	—	weibl.	
174	174	—	—	—	897	897	—	—	—	3	3	—	—	—	Summe	
77	77	—	—	—	497	497	—	—	—	2	2	—	—	—	männl.	7 » » 8
90	90	—	—	—	469	469	—	—	—	1	1	—	—	—	weibl.	
167	167	—	—	—	966	966	—	—	—	3	3	—	—	—	Summe	
100	100	—	—	—	457	457	—	—	—	4	4	—	—	—	männl.	8 » » 9
97	97	—	—	—	470	470	—	—	—	3	3	—	—	—	weibl.	
197	197	—	—	—	927	927	—	—	—	7	7	—	—	—	Summe	
103	103	—	—	—	536	536	—	—	—	2	2	—	—	—	männl.	9 » » 10
81	81	—	—	—	509	509	—	—	—	6	6	—	—	—	weibl.	
184	184	—	—	—	1 045	1 045	—	—	—	8	8	—	—	—	Summe	
109	109	—	—	—	524	524	—	—	—	5	5	—	—	—	männl.	10 » » 11
114	114	—	—	—	493	493	—	—	—	3	3	—	—	—	weibl.	
223	223	—	—	—	1 017	1 017	—	—	—	8	8	—	—	—	Summe	
116	116	—	—	—	496	496	—	—	—	5	5	—	—	—	männl.	11 » » 12
114	114	—	—	—	506	506	—	—	—	2	2	—	—	—	weibl.	
230	230	—	—	—	1 002	1 002	—	—	—	7	7	—	—	—	Summe	
141	141	—	—	—	477	477	—	—	—	3	3	—	—	—	männl.	12 » » 13
106	106	—	—	—	538	538	—	—	—	7	7	—	—	—	weibl.	
247	247	—	—	—	1 015	1 015	—	—	—	10	10	—	—	—	Summe	
159	159	—	—	—	543	543	—	—	—	5	5	—	—	—	männl.	13 » » 14
111	111	—	—	—	552	552	—	—	—	4	4	—	—	—	weibl.	
270	270	—	—	—	1 095	1 095	—	—	—	9	9	—	—	—	Summe	
131	131	—	—	—	541	541	—	—	—	6	6	—	—	—	männl.	14 » » 15
135	135	—	—	—	479	479	—	—	—	2	2	—	—	—	weibl.	
266	266	—	—	—	1 020	1 020	—	—	—	8	8	—	—	—	Summe	
110	110	—	—	—	576	576	—	—	—	2	2	—	—	—	männl.	15 » » 16
110	110	—	—	—	513	513	—	—	—	3	3	—	—	—	weibl.	
220	220	—	—	—	1 089	1 089	—	—	—	5	5	—	—	—	Summe	
107	107	—	—	—	513	513	—	—	—	2	2	—	—	—	männl.	16 » » 17
90	90	—	—	—	536	536	—	—	—	5	5	—	—	—	weibl.	
197	197	—	—	—	1 049	1 049	—	—	—	7	7	—	—	—	Summe	
99	99	—	—	—	521	521	—	—	—	4	4	—	—	—	männl.	17 » » 18
92	92	—	—	—	544	544	—	—	—	3	3	—	—	—	weibl.	
191	191	—	—	—	1 065	1 065	—	—	—	7	7	—	—	—	Summe	
94	94	—	—	—	497	497	—	—	—	4	4	—	—	—	männl.	18 » » 19
86	83	3	—	—	536	529	7	—	—	3	2	1	—	—	weibl.	
180	177	3	—	—	1 033	1 026	7	—	—	7	6	1	—	—	Summe	
74	74	—	—	—	411	410	1	—	—	4	4	—	—	—	männl.	19 » » 20
68	59	9	—	—	509	482	26	—	1	1	1	—	—	—	weibl.	
142	133	9	—	—	920	892	27	—	1	5	5	—	—	—	Summe	
48	48	—	—	—	158	157	1	—	—	2	2	—	—	—	männl.	20 » » 21
46	43	3	—	—	330	296	34	—	—	1	1	—	—	—	weibl.	
94	91	3	—	—	488	453	35	—	—	3	3	—	—	—	Summe	
31	30	1	—	—	140	136	4	—	—	1	1	—	—	—	männl.	21 » » 22
31	26	5	—	—	276	229	47	—	—	3	3	—	—	—	weibl.	
62	56	6	—	—	416	365	51	—	—	4	4	—	—	—	Summe	
25	24	1	—	—	119	111	8	—	—	1	1	—	—	—	männl.	22 » » 23
37	30	7	—	—	283	208	72	—	3	—	—	—	—	—	weibl.	
62	54	8	—	—	402	319	80	—	3	1	1	—	—	—	Summe	
28	21	7	—	—	169	145	24	—	—	2	2	—	—	—	männl.	23 » » 24
37	22	14	—	1	315	221	92	—	2	1	1	—	—	—	weibl.	
65	43	21	—	1	484	366	116	—	2	3	3	—	—	—	Summe	
51	44	7	—	—	314	260	54	—	—	2	2	—	—	—	männl.	24 » » 25
44	25	18	—	1	395	216	172	2	5	1	1	—	—	—	weibl.	
95	69	25	—	1	709	476	226	2	5	3	3	—	—	—	Summe	
46	35	11	—	—	355	255	100	—	—	—	—	—	—	—	männl.	25 » » 26
38	28	9	1	—	400	230	166	—	4	3	2	1	—	—	weibl.	
84	63	20	1	—	755	485	266	—	4	3	2	1	—	—	Summe	

Noch: Übersicht 2b 1. Die Juden und jüdischen Mischlinge

Altersjahre	Geschlecht	Juden										Jüdische Mischlinge				
		Gesamtzahl					darunter Glaubensjuden					Gesamtzahl				
		zusammen	ledig	verheiratet	verwitwet	geschieden	zusammen	ledig	verheiratet	verwitwet	geschieden	zusammen	ledig	verheiratet	verwitwet	geschieden
		1	2	3	4	5	6	7	8	9	10	11	12	13	14	15
26 bis unter 27	männl.	802	609	187	1	5	729	559	164	1	5	697	557	137	—	3
	weibl.	1 221	686	496	5	34	1 095	647	414	5	29	749	500	227	3	19
	Summe	2 023	1 295	683	6	39	1 824	1 206	578	6	34	1 446	1 057	364	3	22
27 » » 28	männl.	807	592	205	1	9	734	541	183	1	9	653	502	145	1	5
	weibl.	1 295	656	596	8	35	1 145	613	498	7	27	782	461	289	3	29
	Summe	2 102	1 248	801	9	44	1 879	1 154	681	8	36	1 435	963	434	4	34
28 » » 29	männl.	859	601	248	3	7	791	566	218	2	5	654	437	201	1	15
	weibl.	1 402	692	656	8	46	1 242	648	548	8	38	738	394	313	5	26
	Summe	2 261	1 293	904	11	53	2 033	1 214	766	10	43	1 392	831	514	6	41
29 » » 30	männl.	993	664	316	4	9	908	618	281	4	5	623	419	196	2	6
	weibl.	1 510	672	778	12	48	1 316	630	638	10	38	754	374	335	5	40
	Summe	2 503	1 336	1 094	16	57	2 224	1 248	919	14	43	1 377	793	531	7	46
30 » » 31	männl.	1 110	691	400	4	15	1 011	643	351	3	14	688	382	281	6	19
	weibl.	1 655	714	853	22	66	1 431	668	687	21	55	754	339	369	4	42
	Summe	2 765	1 405	1 253	26	81	2 442	1 311	1 038	24	69	1 442	721	650	10	61
31 » » 32	männl.	1 124	639	455	5	25	1 033	604	406	4	19	676	346	303	3	24
	weibl.	1 803	707	990	24	82	1 578	657	827	24	70	760	329	374	10	47
	Summe	2 927	1 346	1 445	29	107	2 611	1 261	1 233	28	89	1 436	675	677	13	71
32 » » 33	männl.	1 294	719	547	7	21	1 162	664	476	5	17	625	288	316	1	20
	weibl.	1 944	733	1 076	30	105	1 676	678	894	25	79	742	291	388	10	53
	Summe	3 238	1 452	1 623	37	126	2 838	1 342	1 370	30	96	1 367	579	704	11	73
33 » » 34	männl.	1 256	643	572	7	34	1 141	607	500	7	27	655	280	350	4	21
	weibl.	2 025	721	1 174	31	99	1 704	668	929	26	81	702	244	398	14	46
	Summe	3 281	1 364	1 746	38	133	2 845	1 275	1 429	33	108	1 357	524	748	18	67
34 » » 35	männl.	1 399	650	683	5	61	1 263	606	600	4	53	613	238	343	4	28
	weibl.	2 019	698	1 170	36	115	1 766	660	974	33	99	666	229	368	15	54
	Summe	3 418	1 348	1 853	41	176	3 029	1 266	1 574	37	152	1 279	467	711	19	82
35 » » 36	männl.	1 444	675	696	8	65	1 306	625	621	4	56	543	181	332	5	25
	weibl.	2 306	744	1 373	40	149	1 966	684	1 133	34	115	674	226	375	11	62
	Summe	3 750	1 419	2 069	48	214	3 272	1 309	1 754	38	171	1 217	407	707	16	87
36 » » 37	männl.	1 645	723	830	18	74	1 473	666	729	16	62	581	167	378	3	33
	weibl.	2 342	700	1 427	65	150	2 015	644	1 193	58	120	647	186	382	25	54
	Summe	3 987	1 423	2 257	83	224	3 488	1 310	1 922	74	182	1 228	353	760	28	87
37 » » 38	männl.	1 694	674	950	7	63	1 512	625	824	7	56	578	172	366	5	35
	weibl.	2 636	775	1 626	80	155	2 267	707	1 361	72	127	668	174	410	21	63
	Summe	4 330	1 449	2 576	87	218	3 779	1 332	2 185	79	183	1 246	346	776	26	98
38 » » 39	männl.	1 819	652	1 058	16	93	1 646	618	937	13	78	542	140	365	5	32
	weibl.	2 791	736	1 756	111	188	2 397	681	1 466	99	151	613	174	373	15	51
	Summe	4 610	1 388	2 814	127	281	4 043	1 299	2 403	112	229	1 155	314	738	20	83
39 » » 40	männl.	1 921	650	1 149	22	100	1 746	607	1 033	18	88	502	109	355	5	33
	weibl.	2 995	795	1 844	144	212	2 594	747	1 556	122	169	594	149	365	22	58
	Summe	4 916	1 445	2 993	166	312	4 340	1 354	2 589	140	257	1 096	258	720	27	91
40 » » 41	männl.	2 070	586	1 355	27	102	1 844	538	1 186	27	93	483	103	323	6	51
	weibl.	3 301	891	2 059	147	204	2 868	828	1 754	122	164	625	149	384	32	60
	Summe	5 371	1 477	3 414	174	306	4 712	1 366	2 940	149	257	1 108	252	707	38	111
41 » » 42	männl.	2 121	607	1 365	27	122	1 888	552	1 200	25	111	474	92	332	6	44
	weibl.	3 365	816	2 138	183	228	2 878	763	1 778	160	177	591	140	345	44	62
	Summe	5 486	1 423	3 503	210	350	4 766	1 315	2 978	185	288	1 065	232	677	50	106
42 » » 43	männl.	2 151	564	1 418	39	130	1 951	524	1 278	35	114	435	73	312	4	46
	weibl.	3 580	810	2 278	233	259	3 083	754	1 919	203	207	602	146	359	34	63
	Summe	5 731	1 374	3 696	272	389	5 034	1 278	3 197	238	321	1 037	219	671	38	109
43 » » 44	männl.	2 212	524	1 520	34	134	1 988	486	1 354	31	117	402	61	303	8	30
	weibl.	3 642	845	2 296	243	258	3 148	781	1 951	217	199	555	122	346	38	49
	Summe	5 854	1 369	3 816	277	392	5 136	1 267	3 305	248	316	957	183	649	46	79
44 » » 45	männl.	2 259	496	1 606	26	131	2 025	453	1 438	23	111	397	66	281	9	41
	weibl.	3 716	836	2 339	284	257	3 228	782	1 996	247	203	534	131	305	46	52
	Summe	5 975	1 332	3 945	310	388	5 253	1 235	3 434	270	314	931	197	586	55	93
45 » » 46	männl.	2 289	491	1 609	37	152	2 063	466	1 440	35	122	361	47	281	10	23
	weibl.	3 759	848	2 361	299	251	3 264	800	1 985	274	205	547	130	331	41	45
	Summe	6 048	1 339	3 970	336	403	5 327	1 266	3 425	309	327	908	177	612	51	68
46 » » 47	männl.	2 381	497	1 677	52	155	2 138	459	1 500	48	131	308	39	238	5	26
	weibl.	3 954	869	2 481	365	239	3 411	801	2 101	317	192	511	129	292	46	44
	Summe	6 335	1 366	4 158	417	394	5 549	1 260	3 601	365	323	819	168	530	51	70
47 » » 48	männl.	2 443	456	1 813	47	127	2 220	428	1 643	43	106	349	33	274	9	33
	weibl.	3 749	839	2 274	405	231	3 277	782	1 969	349	177	475	106	270	66	33
	Summe	6 192	1 295	4 087	452	358	5 497	1 210	3 612	392	283	824	139	544	75	66
48 » » 49	männl.	2 330	409	1 747	44	130	2 084	378	1 559	42	105	298	42	231	6	19
	weibl.	3 869	848	2 374	450	197	3 376	780	2 027	403	166	451	98	255	55	43
	Summe	6 199	1 257	4 121	494	327	5 460	1 158	3 586	445	271	749	140	486	61	62
49 » » 50	männl.	2 582	452	1 925	51	154	2 324	425	1 723	45	131	331	36	264	8	23
	weibl.	3 984	849	2 365	508	262	3 484	800	2 023	455	206	428	95	252	50	31
	Summe	6 566	1 301	4 290	559	416	5 808	1 225	3 746	500	337	759	131	516	58	54
50 » » 51	männl.	2 780	441	2 107	72	160	2 519	413	1 913	66	127	327	27	260	8	32
	weibl.	4 003	783	2 358	641	221	3 493	731	2 022	568	172	424	91	232	64	37
	Summe	6 783	1 224	4 465	713	381	6 012	1 144	3 935	634	299	751	118	492	72	69
51 » » 52	männl.	2 796	442	2 081	94	179	2 527	407	1 888	83	149	339	26	277	10	26
	weibl.	4 010	817	2 355	628	210	3 516	755	2 054	549	158	420	77	238	69	36
	Summe	6 806	1 259	4 436	722	389	6 043	1 162	3 942	632	307	759	103	515	79	62

[1]) Vgl. Anmerkung [1]) auf Seite 48.

im Deutschen Reich[1]) nach Altersjahren und Familienstand

1. Grades					Jüdische Mischlinge 2. Grades										Geschlecht	Altersjahre
darunter Glaubensjuden					Gesamtzahl					darunter Glaubensjuden						
zusammen	ledig	verheiratet	verwitwet	geschieden	zusammen	ledig	verheiratet	verwitwet	geschieden	zusammen	ledig	verheiratet	verwitwet	geschieden		
16	17	18	19	20	21	22	23	24	25	26	27	28	29	30		
36	22	14	—	—	426	265	159	—	2	5	3	2	—	—	männl.	26 bis unter 27
44	28	16	—	—	421	194	211	1	15	4	2	2	—	—	weibl.	
80	50	30	—	—	847	459	370	1	17	9	5	4	—	—	Summe	
28	18	10	—	—	382	228	149	1	4	4	3	1	—	—	männl.	27 » » 28
44	22	19	—	3	383	168	201	2	12	1	1	—	—	—	weibl.	
72	40	29	—	3	765	396	350	3	16	5	4	1	—	—	Summe	
31	19	12	—	—	372	174	193	1	4	1	1	—	—	—	männl.	28 » » 29
43	22	20	—	1	364	133	215	3	13	1	—	1	—	—	weibl.	
74	41	32	—	1	736	307	408	4	17	2	1	1	—	—	Summe	
26	15	10	1	—	368	169	195	1	3	1	1	—	—	—	männl.	29 » » 30
32	13	18	—	1	379	144	221	2	12	2	1	—	—	1	weibl.	
58	28	28	1	1	747	313	416	3	15	3	2	—	—	1	Summe	
35	19	15	1	—	360	145	206	3	6	2	2	—	—	—	männl.	30 » » 31
44	18	25	—	1	392	132	239	3	18	3	1	1	—	1	weibl.	
79	37	40	1	1	752	277	445	6	24	5	3	1	—	1	Summe	
29	13	13	—	3	335	100	219	5	11	3	1	1	—	1	männl.	31 » » 32
37	22	13	—	2	365	134	215	3	13	5	2	3	—	—	weibl.	
66	35	26	—	5	700	234	434	8	24	8	3	4	—	1	Summe	
34	20	14	—	—	343	99	232	3	9	3	2	1	—	—	männl.	32 » » 33
39	18	17	—	4	324	104	197	5	18	2	1	—	—	1	weibl.	
73	38	31	—	4	667	203	429	8	27	5	3	1	—	1	Summe	
21	10	11	—	—	302	82	203	2	15	4	1	3	—	—	männl.	33 » » 34
32	6	23	1	2	316	94	200	4	18	5	3	2	—	—	weibl.	
53	16	34	1	2	618	176	403	6	33	9	4	5	—	—	Summe	
28	8	18	—	2	332	78	242	—	12	2	1	1	—	—	männl.	34 » » 35
36	15	18	—	3	288	93	171	7	17	2	—	2	—	—	weibl.	
64	23	36	—	5	620	171	413	7	29	4	1	3	—	—	Summe	
32	12	18	1	1	297	81	204	4	8	5	3	2	—	—	männl.	35 » » 36
39	14	23	—	2	253	66	168	3	16	2	—	1	—	1	weibl.	
71	26	41	1	3	550	147	372	7	24	7	3	3	—	1	Summe	
30	10	18	—	2	269	63	193	4	9	2	1	1	—	—	männl.	36 » » 37
34	14	14	3	3	276	73	172	11	20	3	2	1	—	—	weibl.	
64	24	32	3	5	545	136	365	15	29	5	3	2	—	—	Summe	
26	12	12	—	2	274	48	206	6	14	1	—	1	—	—	männl.	37 » » 38
39	14	21	1	3	293	60	196	13	24	7	2	4	—	1	weibl.	
65	26	33	1	5	567	108	402	19	38	8	2	5	—	1	Summe	
22	8	12	—	2	263	54	191	2	16	6	3	2	1	—	männl.	38 » » 39
34	9	21	1	3	277	65	172	9	31	5	1	3	—	1	weibl.	
56	17	33	1	5	540	119	363	11	47	11	4	5	1	1	Summe	
28	8	17	2	1	235	48	172	2	13	1	—	1	—	—	männl.	39 » » 40
25	10	12	1	2	241	53	152	6	30	3	—	2	1	—	weibl.	
53	18	29	3	3	476	101	324	8	43	4	—	3	1	—	Summe	
21	5	15	—	1	215	40	162	1	12	1	—	—	—	1	männl.	40 » » 41
38	10	23	2	3	243	61	159	5	18	6	5	1	—	—	weibl.	
59	15	38	2	4	458	101	321	6	30	7	5	1	—	1	Summe	
20	6	11	—	3	187	27	149	4	7	5	3	2	—	—	männl.	41 » » 42
39	14	17	5	3	244	42	165	15	22	3	—	2	1	—	weibl.	
59	20	28	5	6	431	69	314	19	29	8	3	4	1	—	Summe	
20	6	12	—	2	176	20	141	1	14	6	2	4	—	—	männl.	42 » » 43
47	12	28	2	5	214	39	141	12	22	5	2	2	1	—	weibl.	
67	18	40	2	7	390	59	282	13	36	11	4	6	1	—	Summe	
23	3	17	—	3	165	21	126	1	17	4	2	2	—	—	männl.	43 » » 44
42	12	21	3	6	217	50	140	17	10	1	—	1	—	—	weibl.	
65	15	38	3	9	382	71	266	18	27	5	2	3	—	—	Summe	
24	4	15	—	5	162	18	127	5	12	3	—	2	—	1	männl.	44 » » 45
27	10	12	—	5	198	34	136	11	17	3	1	2	—	—	weibl.	
51	14	27	—	10	360	52	263	16	29	6	1	4	—	1	Summe	
38	7	29	1	1	160	8	135	3	14	3	—	3	—	—	männl.	45 » » 46
37	12	22	1	2	202	49	120	18	15	4	1	3	—	—	weibl.	
75	19	51	2	3	362	57	255	21	29	7	1	6	—	—	Summe	
15	1	9	—	5	151	15	121	1	14	3	—	3	—	—	männl.	46 » » 47
38	7	24	3	4	172	33	107	13	19	6	1	4	1	—	weibl.	
53	8	33	3	9	323	48	228	14	33	9	1	7	1	—	Summe	
27	5	21	—	1	184	12	166	3	3	1	—	1	—	—	männl.	47 » » 48
38	10	17	10	1	209	52	127	16	14	1	1	—	—	—	weibl.	
65	15	38	10	2	393	64	293	19	17	2	1	1	—	—	Summe	
16	1	14	—	1	146	14	115	3	14	3	1	2	—	—	männl.	48 » » 49
37	10	16	5	6	170	36	105	14	15	5	1	1	2	1	weibl.	
53	11	30	5	7	316	50	220	17	29	8	2	3	2	1	Summe	
19	4	14	1	—	133	13	110	1	9	8	3	4	—	1	männl.	49 » » 50
40	14	20	2	4	182	31	120	15	16	3	—	3	—	—	weibl.	
59	18	34	3	4	315	44	230	16	25	11	3	7	—	1	Summe	
17	2	12	1	2	157	10	132	3	12	4	1	2	—	1	männl.	50 » » 51
25	8	13	3	1	167	29	101	25	12	4	—	2	2	—	weibl.	
42	10	25	4	3	324	39	233	28	24	8	1	4	2	1	Summe	
32	4	26	—	2	127	12	101	5	9	4	1	3	—	—	männl.	51 » » 52
23	3	14	4	2	162	35	95	21	11	7	3	3	—	1	weibl.	
55	7	40	4	4	289	47	196	26	20	11	4	6	—	1	Summe	

Noch: Übersicht 2b 1. Die Juden und jüdischen Mischlinge

Altersjahre	Geschlecht	Juden										Jüdische Mischlinge				
		Gesamtzahl					darunter Glaubensjuden					Gesamtzahl				
		zusammen	ledig	verheiratet	verwitwet	geschieden	zusammen	ledig	verheiratet	verwitwet	geschieden	zusammen	ledig	verheiratet	verwitwet	geschieden
		1	2	3	4	5	6	7	8	9	10	11	12	13	14	15
52 bis unter 53	männl.	2 863	433	2 200	90	140	2 611	398	2 015	84	114	319	31	255	16	17
	weibl.	3 990	771	2 298	708	213	3 511	725	1 996	619	171	433	80	241	71	41
	Summe	6 853	1 204	4 498	798	353	6 122	1 123	4 011	703	285	752	111	496	87	58
53 » » 54	männl.	3 007	464	2 287	99	157	2 710	430	2 059	86	135	267	28	210	4	25
	weibl.	4 149	806	2 343	798	202	3 668	754	2 036	704	174	353	71	195	58	29
	Summe	7 156	1 270	4 630	897	359	6 378	1 184	4 095	790	309	620	99	405	62	54
54 » » 55	männl.	2 957	432	2 276	107	142	2 659	407	2 032	99	121	280	25	222	12	21
	weibl.	3 959	762	2 215	786	196	3 570	730	1 968	715	157	390	78	211	69	32
	Summe	6 916	1 194	4 491	893	338	6 229	1 137	4 000	814	278	670	103	433	81	53
55 » » 56	männl.	3 130	430	2 422	119	159	2 817	395	2 189	106	127	275	29	217	11	18
	weibl.	3 976	707	2 261	823	185	3 519	659	1 980	721	159	336	61	171	79	25
	Summe	7 106	1 137	4 683	942	344	6 336	1 054	4 169	827	286	611	90	388	90	43
56 » » 57	männl.	3 176	395	2 465	154	162	2 834	368	2 190	139	137	254	29	204	5	16
	weibl.	4 017	722	2 208	913	174	3 593	679	1 936	829	149	341	72	159	76	34
	Summe	7 193	1 117	4 673	1 067	336	6 427	1 047	4 126	968	286	595	101	363	81	50
57 » » 58	männl.	3 169	439	2 417	162	151	2 820	408	2 140	145	127	263	21	209	17	16
	weibl.	3 980	742	2 070	987	181	3 525	684	1 806	883	152	318	57	149	89	23
	Summe	7 149	1 181	4 487	1 149	332	6 345	1 092	3 946	1 028	279	581	78	358	106	39
58 » » 59	männl.	3 192	421	2 439	173	159	2 870	385	2 200	156	129	233	20	181	19	13
	weibl.	3 986	722	2 061	1 027	176	3 555	679	1 814	910	152	318	42	170	89	17
	Summe	7 178	1 143	4 500	1 200	335	6 425	1 064	4 014	1 066	281	551	62	351	108	30
59 » » 60	männl.	3 312	386	2 575	200	151	2 932	355	2 274	181	122	238	17	189	15	17
	weibl.	4 110	686	2 068	1 194	162	3 664	633	1 824	1 071	136	288	48	130	91	19
	Summe	7 422	1 072	4 643	1 394	313	6 596	988	4 098	1 252	258	526	65	319	106	36
60 » » 61	männl.	3 324	397	2 577	213	137	2 977	363	2 311	192	111	234	19	184	17	14
	weibl.	4 129	757	1 962	1 231	179	3 743	710	1 771	1 111	151	310	59	130	99	22
	Summe	7 453	1 154	4 539	1 444	316	6 720	1 073	4 082	1 303	262	544	78	314	116	36
61 » » 62	männl.	3 411	411	2 622	230	148	3 039	377	2 333	207	122	204	13	165	15	11
	weibl.	4 123	744	1 854	1 394	131	3 722	700	1 641	1 268	113	249	45	101	93	10
	Summe	7 534	1 155	4 476	1 624	279	6 761	1 077	3 974	1 475	235	453	58	266	108	21
62 » » 63	männl.	3 374	411	2 582	254	127	2 997	376	2 281	233	107	177	18	135	13	11
	weibl.	3 866	634	1 738	1 353	141	3 477	585	1 560	1 209	123	260	50	111	86	13
	Summe	7 240	1 045	4 320	1 607	268	6 474	961	3 841	1 442	230	437	68	246	99	24
63 » » 64	männl.	3 160	353	2 376	310	121	2 850	319	2 139	288	104	178	14	131	24	9
	weibl.	4 022	681	1 716	1 507	118	3 632	640	1 533	1 362	97	249	60	91	83	15
	Summe	7 182	1 034	4 092	1 817	239	6 482	959	3 672	1 650	201	427	74	222	107	24
64 » » 65	männl.	3 020	332	2 265	308	115	2 690	308	2 021	275	86	176	14	130	16	16
	weibl.	3 811	664	1 537	1 483	127	3 448	628	1 366	1 349	105	208	53	78	71	6
	Summe	6 831	996	3 802	1 791	242	6 138	936	3 387	1 624	191	384	67	208	87	22
65 » » 66	männl.	2 810	285	2 087	316	122	2 507	257	1 861	288	101	161	21	127	9	4
	weibl.	3 483	576	1 326	1 478	103	3 149	538	1 182	1 345	84	191	33	76	78	4
	Summe	6 293	861	3 413	1 794	225	5 656	795	3 043	1 633	185	352	54	203	87	8
66 » » 67	männl.	2 657	279	1 937	339	102	2 335	253	1 691	306	85	116	14	86	11	5
	weibl.	3 324	625	1 141	1 480	78	3 042	591	1 021	1 362	68	182	38	77	59	8
	Summe	5 981	904	3 078	1 819	180	5 377	844	2 712	1 668	153	298	52	163	70	13
67 » » 68	männl.	2 448	278	1 753	334	83	2 188	258	1 561	306	63	102	10	80	10	2
	weibl.	2 986	514	987	1 405	80	2 707	478	834	1 273	72	150	37	47	60	6
	Summe	5 434	792	2 740	1 739	163	4 895	736	2 445	1 579	135	252	47	127	70	8
68 » » 69	männl.	2 240	237	1 575	350	78	1 971	217	1 386	313	55	88	3	69	14	2
	weibl.	3 036	498	935	1 533	70	2 759	475	838	1 394	52	126	19	38	64	5
	Summe	5 276	735	2 510	1 883	148	4 730	692	2 224	1 707	107	214	22	107	78	7
69 » » 70	männl.	2 251	233	1 560	387	71	2 028	212	1 395	360	61	93	11	62	14	6
	weibl.	2 924	492	889	1 483	60	2 654	465	788	1 349	52	133	27	41	60	5
	Summe	5 175	725	2 449	1 870	131	4 682	677	2 183	1 709	113	226	38	103	74	11
70 » » 71	männl.	1 980	210	1 363	345	62	1 747	188	1 195	313	51	103	6	74	19	4
	weibl.	2 745	491	682	1 537	35	2 502	464	616	1 391	31	121	18	37	62	4
	Summe	4 725	701	2 045	1 882	97	4 249	652	1 811	1 704	82	224	24	111	81	8
71 » » 72	männl.	1 816	191	1 219	361	45	1 605	182	1 057	333	33	84	7	56	19	2
	weibl.	2 511	450	606	1 403	52	2 308	428	543	1 291	46	87	25	15	45	2
	Summe	4 327	641	1 825	1 764	97	3 913	610	1 600	1 624	79	171	32	71	64	4
72 » » 73	männl.	1 652	153	1 110	345	44	1 484	140	996	313	35	58	4	43	9	2
	weibl.	2 330	398	516	1 367	49	2 139	381	465	1 253	40	87	26	16	43	2
	Summe	3 982	551	1 626	1 712	93	3 623	521	1 461	1 566	75	145	30	59	52	4
73 » » 74	männl.	1 595	169	988	399	39	1 434	155	877	372	30	60	4	39	14	3
	weibl.	2 274	364	467	1 400	43	2 089	347	418	1 285	39	80	11	16	50	3
	Summe	3 869	533	1 455	1 799	82	3 523	502	1 295	1 657	69	140	15	55	64	6
74 » » 75	männl.	1 407	137	877	355	38	1 274	125	788	332	29	38	6	23	7	2
	weibl.	2 086	367	404	1 284	31	1 939	346	374	1 197	22	89	19	7	61	2
	Summe	3 493	504	1 281	1 639	69	3 213	471	1 162	1 529	51	127	25	30	68	4
75 » » 76	männl.	1 244	122	736	352	34	1 123	111	653	329	30	37	5	24	8	—
	weibl.	1 933	307	330	1 268	28	1 788	296	300	1 167	25	70	17	13	37	3
	Summe	3 177	429	1 066	1 620	62	2 911	407	953	1 496	55	107	22	37	45	3
76 » » 77	männl.	1 206	133	692	361	20	1 091	120	615	339	17	33	4	22	6	1
	weibl.	1 841	326	299	1 188	28	1 693	305	271	1 092	25	42	14	8	19	1
	Summe	3 047	459	991	1 549	48	2 784	425	886	1 431	42	75	18	30	25	2
77 » » 78	männl.	909	83	501	313	12	817	72	448	289	8	32	2	20	10	—
	weibl.	1 516	256	176	1 063	21	1 390	247	156	968	19	62	14	6	39	3
	Summe	2 425	339	677	1 376	33	2 207	319	604	1 257	27	94	16	26	49	3

[1]) Vgl. Anmerkung [1]) auf Seite 48.

im Deutschen Reich[1]) nach Altersjahren und Familienstand

1. Grades					Jüdische Mischlinge 2. Grades										Geschlecht	Altersjahre
darunter Glaubensjuden					Gesamtzahl					darunter Glaubensjuden						
zusammen	ledig	verheiratet	verwitwet	geschieden	zusammen	ledig	verheiratet	verwitwet	geschieden	zusammen	ledig	verheiratet	verwitwet	geschieden		
16	17	18	19	20	21	22	23	24	25	26	27	28	29	30		
19	2	13	1	3	126	11	103	5	7	2	—	2	—	—	männl.	52 bis unter 53
35	10	17	4	4	164	30	86	39	9	4	—	2	2	—	weibl.	
54	12	30	5	7	290	41	189	44	16	6	—	4	2	—	Summe	
18	4	11	—	3	146	13	123	5	5	5	—	4	1	—	männl.	53 » » 54
35	5	22	6	2	136	33	77	19	7	—	—	—	—	—	weibl.	
53	9	33	6	5	282	46	200	24	12	5	—	4	1	—	Summe	
20	4	15	1	—	127	14	103	5	5	2	1	1	—	—	männl.	54 » » 55
24	7	12	3	2	149	29	88	20	12	3	1	1	1	—	weibl.	
44	11	27	4	2	276	43	191	25	17	5	2	2	1	—	Summe	
22	2	18	—	2	108	11	88	3	6	8	4	3	—	1	männl.	55 » » 56
29	4	15	8	2	144	27	72	35	10	2	1	1	—	—	weibl.	
51	6	33	8	4	252	38	160	38	16	10	5	4	—	1	Summe	
23	2	19	1	1	123	7	102	7	7	3	—	2	—	1	männl.	56 » » 57
38	8	21	6	3	160	24	96	31	9	3	—	1	2	—	weibl.	
61	10	40	7	4	283	31	198	38	16	6	—	3	2	1	Summe	
23	3	17	1	2	108	12	90	3	3	3	—	3	—	—	männl.	57 » » 58
23	6	10	6	1	141	25	76	29	11	8	2	5	—	1	weibl.	
46	9	27	7	3	249	37	166	32	14	11	2	8	—	1	Summe	
18	1	17	—	—	113	8	95	5	5	2	1	—	—	1	männl.	58 » » 59
36	6	21	7	2	104	21	53	27	3	2	1	—	1	—	weibl.	
54	7	38	7	2	217	29	148	32	8	4	2	—	1	1	Summe	
14	—	9	3	2	112	6	99	6	1	5	—	5	—	—	männl.	59 » » 60
43	6	19	17	1	115	28	51	27	9	3	1	1	1	—	weibl.	
57	6	28	20	3	227	34	150	33	10	8	1	6	1	—	Summe	
19	3	13	2	1	97	8	76	9	4	4	2	2	—	—	männl.	60 » » 61
36	4	18	13	1	132	30	61	32	9	3	1	1	1	—	weibl.	
55	7	31	15	2	229	38	137	41	13	7	3	3	1	—	Summe	
15	1	11	3	—	109	9	89	8	3	1	—	—	1	—	männl.	61 » » 62
22	5	9	7	1	123	26	54	38	5	5	—	2	2	1	weibl.	
37	6	20	10	1	232	35	143	46	8	6	—	2	3	1	Summe	
19	—	16	1	2	109	5	88	12	4	6	1	3	1	1	männl.	62 » » 63
31	8	11	11	1	117	19	61	32	5	2	—	—	1	1	weibl.	
50	8	27	12	3	226	24	149	44	9	8	1	3	2	2	Summe	
18	1	14	2	1	102	4	83	10	5	4	1	2	—	1	männl.	63 » » 64
26	8	8	10	—	111	16	58	32	5	4	—	1	3	—	weibl.	
44	9	22	12	1	213	20	141	42	10	8	1	3	3	1	Summe	
23	4	14	2	3	69	4	59	4	2	2	—	1	1	—	männl.	64 » » 65
28	5	12	11	—	126	22	53	48	3	3	—	1	2	—	weibl.	
51	9	26	13	3	195	26	112	52	5	5	—	2	3	—	Summe	
21	2	18	1	—	82	4	63	11	4	1	—	1	—	—	männl.	65 » » 66
23	9	8	6	—	84	20	32	30	2	1	1	—	—	—	weibl.	
44	11	26	7	—	166	24	95	41	6	2	1	1	—	—	Summe	
13	2	9	2	—	70	6	56	7	1	5	2	3	—	—	männl.	66 » » 67
22	4	9	6	3	93	18	34	39	2	1	—	—	1	—	weibl.	
35	6	18	8	3	163	24	90	46	3	6	2	3	1	—	Summe	
11	1	7	2	1	60	3	39	16	2	3	—	1	1	1	männl.	67 » » 68
16	2	5	7	2	68	18	20	29	1	4	2	—	2	—	weibl.	
27	3	12	9	3	128	21	59	45	3	7	2	1	3	1	Summe	
7	1	4	2	—	52	6	34	10	2	2	1	—	—	1	männl.	68 » » 69
13	1	5	6	1	64	15	23	26	—	2	1	1	—	—	weibl.	
20	2	9	8	1	116	21	57	36	2	4	2	1	—	1	Summe	
14	1	8	3	2	48	1	34	12	1	6	—	4	2	—	männl.	69 » » 70
11	2	5	3	1	51	8	13	28	2	5	—	1	3	1	weibl.	
25	3	13	6	3	99	9	47	40	3	11	—	5	5	1	Summe	
17	—	13	3	1	53	4	35	14	—	4	—	2	2	—	männl.	70 » » 71
18	3	4	11	—	52	14	11	25	2	—	—	—	—	—	weibl.	
35	3	17	14	1	105	18	46	39	2	4	—	2	2	—	Summe	
12	1	8	3	—	54	—	43	9	2	5	—	3	2	—	männl.	71 » » 72
10	3	1	6	—	44	11	11	21	1	3	2	—	1	—	weibl.	
22	4	9	9	—	98	11	54	30	3	8	2	3	3	—	Summe	
4	1	—	1	2	38	2	25	11	—	1	—	1	—	—	männl.	72 » » 73
14	4	3	7	—	68	17	19	32	—	5	—	2	3	—	weibl.	
18	5	3	8	2	106	19	44	43	—	6	—	3	3	—	Summe	
6	1	3	2	—	30	—	17	13	—	1	—	—	1	—	männl.	73 » » 74
11	—	1	9	1	49	7	12	27	3	1	1	—	—	—	weibl.	
17	1	4	11	1	79	7	29	40	3	2	1	—	1	—	Summe	
4	—	4	—	—	30	2	21	7	—	—	—	—	—	—	männl.	74 » » 75
8	2	—	5	1	32	8	7	17	—	—	—	—	—	—	weibl.	
12	2	4	5	1	62	10	28	24	—	—	—	—	—	—	Summe	
4	1	3	—	—	35	2	22	11	—	3	—	3	—	—	männl.	75 » » 76
6	1	2	3	—	40	10	8	22	—	2	—	—	2	—	weibl.	
10	2	5	3	—	75	12	30	33	—	5	—	3	2	—	Summe	
5	—	3	2	—	17	—	8	9	—	3	—	3	—	—	männl.	76 » » 77
2	—	—	2	—	35	7	7	21	—	3	1	—	2	—	weibl.	
7	—	3	4	—	52	7	15	30	—	6	1	3	2	—	Summe	
4	—	2	2	—	18	2	7	8	1	1	—	1	—	—	männl.	77 » » 78
5	1	1	3	—	31	4	8	18	1	4	—	—	3	1	weibl.	
9	1	3	5	—	49	6	15	26	2	5	—	1	3	1	Summe	

Noch: Übersicht 2b 1. Die Juden und jüdischen Mischlinge

Altersjahre	Geschlecht	Juden										Jüdische Mischlinge				
		Gesamtzahl					darunter Glaubensjuden					Gesamtzahl				
		zusammen	ledig	verheiratet	verwitwet	geschieden	zusammen	ledig	verheiratet	verwitwet	geschieden	zusammen	ledig	verheiratet	verwitwet	geschieden
		1	2	3	4	5	6	7	8	9	10	11	12	13	14	15
78 bis unter 79	männl.	855	72	459	318	6	773	68	411	289	5	33	2	16	15	—
	weibl.	1 337	200	167	957	13	1 240	192	146	891	11	46	12	10	24	—
	Summe	2 192	272	626	1 275	19	2 013	260	557	1 180	16	79	14	26	39	—
79 » » 80	männl.	787	70	393	313	11	719	63	352	296	8	30	1	22	7	—
	weibl.	1 277	199	130	938	10	1 182	186	125	866	5	52	10	5	36	1
	Summe	2 064	269	523	1 251	21	1 901	249	477	1 162	13	82	11	27	43	1
80 » » 81	männl.	632	58	300	265	9	587	53	280	247	7	22	1	12	9	—
	weibl.	1 072	161	129	776	6	1 006	154	120	727	5	34	6	4	24	—
	Summe	1 704	219	429	1 041	15	1 593	207	400	974	12	56	7	16	33	—
81 » » 82	männl.	583	41	251	282	9	539	36	225	269	9	19	1	7	11	—
	weibl.	985	143	79	757	6	931	139	73	713	6	28	2	4	22	—
	Summe	1 568	184	330	1 039	15	1 470	175	298	982	15	47	3	11	33	—
82 » » 83	männl.	418	29	195	186	8	385	28	181	170	6	8	—	5	3	—
	weibl.	760	110	51	594	5	718	104	50	559	5	29	8	2	19	—
	Summe	1 178	139	246	780	13	1 103	132	231	729	11	37	8	7	22	—
83 » » 84	männl.	356	41	137	176	2	327	37	124	164	2	13	2	3	8	—
	weibl.	675	87	58	527	3	640	82	55	501	2	16	5	4	7	—
	Summe	1 031	128	195	703	5	967	119	179	665	4	29	7	7	15	—
84 » » 85	männl.	275	16	103	154	2	247	16	87	143	1	12	2	6	4	—
	weibl.	541	73	29	435	4	507	66	27	410	4	26	8	—	18	—
	Summe	816	89	132	589	6	754	82	114	553	5	38	10	6	22	—
85 » » 86	männl.	211	17	73	119	2	200	14	69	115	2	8	—	6	2	—
	weibl.	466	67	20	374	5	440	66	19	350	5	11	1	—	10	—
	Summe	677	84	93	493	7	640	80	88	465	7	19	1	6	12	—
86 » » 87	männl.	191	12	61	116	2	174	12	50	111	1	—	—	—	—	—
	weibl.	376	40	17	317	2	354	39	15	298	2	13	3	—	10	—
	Summe	567	52	78	433	4	528	51	65	409	3	13	3	—	10	—
87 » » 88	männl.	130	6	45	79	—	124	5	43	76	—	7	—	4	3	—
	weibl.	254	28	3	222	1	237	25	2	209	1	6	1	—	5	—
	Summe	384	34	48	301	1	361	30	45	285	1	13	1	4	8	—
88 » » 89	männl.	110	8	36	64	2	102	8	32	60	2	4	2	—	2	—
	weibl.	170	23	4	143	—	161	22	4	135	—	6	2	—	4	—
	Summe	280	31	40	207	2	263	30	36	195	2	10	4	—	6	—
89 » » 90	männl.	76	4	12	59	1	73	4	11	57	1	1	—	—	1	—
	weibl.	133	22	4	106	1	128	20	4	103	1	3	—	—	3	—
	Summe	209	26	16	165	2	201	24	15	160	2	4	—	—	4	—
90 » » 91	männl.	46	2	15	29	—	43	1	13	29	—	1	—	1	—	—
	weibl.	120	19	2	98	1	113	17	2	94	—	1	—	—	1	—
	Summe	166	21	17	127	1	156	18	15	123	—	2	—	1	1	—
91 » » 92	männl.	35	—	5	30	—	35	—	5	30	—	—	—	—	—	—
	weibl.	77	4	1	72	—	74	4	1	69	—	2	—	—	2	—
	Summe	112	4	6	102	—	109	4	6	99	—	2	—	—	2	—
92 » » 93	männl.	18	—	4	14	—	18	—	4	14	—	—	—	—	—	—
	weibl.	48	7	1	40	—	47	7	1	39	—	1	—	—	1	—
	Summe	66	7	5	54	—	65	7	5	53	—	1	—	—	1	—
93 » » 94	männl.	15	3	3	9	—	14	3	3	8	—	—	—	—	—	—
	weibl.	37	5	1	31	—	34	5	1	28	—	2	—	—	2	—
	Summe	52	8	4	40	—	48	8	4	36	—	2	—	—	2	—
94 » » 95	männl.	8	—	1	7	—	7	—	1	6	—	—	—	—	—	—
	weibl.	30	1	1	28	—	29	1	1	27	—	—	—	—	—	—
	Summe	38	1	2	35	—	36	1	2	33	—	—	—	—	—	—
95 » » 96	männl.	7	1	—	6	—	7	1	—	6	—	—	—	—	—	—
	weibl.	15	1	—	14	—	15	1	—	14	—	—	—	—	—	—
	Summe	22	2	—	20	—	22	2	—	20	—	—	—	—	—	—
96 » » 97	männl.	6	—	1	5	—	6	—	1	5	—	—	—	—	—	—
	weibl.	7	—	—	7	—	7	—	—	7	—	—	—	—	—	—
	Summe	13	—	1	12	—	13	—	1	12	—	—	—	—	—	—
97 » » 98	männl.	3	—	1	2	—	3	—	1	2	—	—	—	—	—	—
	weibl.	5	—	—	5	—	5	—	—	5	—	—	—	—	—	—
	Summe	8	—	1	7	—	8	—	1	7	—	—	—	—	—	—
98 » » 99	männl.	—	—	—	—	—	—	—	—	—	—	—	—	—	—	—
	weibl.	—	—	—	—	—	—	—	—	—	—	—	—	—	—	—
	Summe	—	—	—	—	—	—	—	—	—	—	—	—	—	—	—
99 » » 100	männl.	—	—	—	—	—	—	—	—	—	—	—	—	—	—	—
	weibl.	—	—	—	—	—	—	—	—	—	—	—	—	—	—	—
	Summe	—	—	—	—	—	—	—	—	—	—	—	—	—	—	—
100 und darüber	männl.	—	—	—	—	—	—	—	—	—	—	—	—	—	—	—
	weibl.	—	—	—	—	—	—	—	—	—	—	—	—	—	—	—
	Summe	—	—	—	—	—	—	—	—	—	—	—	—	—	—	—
Summe	**männl.**	**138 819**	**45 190**	**78 828**	**9 870**	**4 931**	**125 707**	**42 204**	**70 331**	**9 076**	**4 096**	**32 839**	**20 555**	**10 818**	**534**	**932**
	weibl.	**191 720**	**60 206**	**80 689**	**43 557**	**7 268**	**171 700**	**56 523**	**69 662**	**39 590**	**5 925**	**38 287**	**22 534**	**11 509**	**2 670**	**1 574**
	Summe	**330 539**	**105 396**	**159 517**	**53 427**	**12 199**	**297 407**	**98 727**	**139 993**	**48 666**	**10 021**	**71 126**	**43 089**	**22 327**	**3 204**	**2 506**

[1]) Vgl. Anmerkung [1]) auf Seite 48.

m Deutschen Reich[1]) nach Altersjahren und Familienstand

. Grades					Jüdische Mischlinge 2. Grades										Geschlecht	Altersjahre
darunter Glaubensjuden					Gesamtzahl					darunter Glaubensjuden						
zusammen	ledig	verheiratet	verwitwet	geschieden	zusammen	ledig	verheiratet	verwitwet	geschieden	zusammen	ledig	verheiratet	verwitwet	geschieden		
16	17	18	19	20	21	22	23	24	25	26	27	28	29	30		
3	—	1	2	—	21	2	9	9	1	2	—	1	1	—	männl.	78 bis unter 79
5	1	—	4	—	22	4	3	15	—	—	—	—	—	—	weibl.	
8	1	1	6	—	43	6	12	24	1	2	—	1	1	—	Summe	
3	—	3	—	—	13	2	8	3	—	1	—	1	—	—	männl.	79 » » 80
7	2	—	5	—	14	2	2	10	—	1	—	—	1	—	weibl.	
10	2	3	5	—	27	4	10	13	—	2	—	1	1	—	Summe	
3	—	2	1	—	13	1	5	7	—	2	—	1	1	—	männl.	80 » » 81
3	1	—	2	—	26	7	3	16	—	—	—	—	—	—	weibl.	
6	1	2	3	—	39	8	8	23	—	2	—	1	1	—	Summe	
2	—	—	2	—	13	1	3	9	—	1	—	1	—	—	männl.	81 » » 82
2	—	1	1	—	14	4	1	9	—	—	—	—	—	—	weibl.	
4	—	1	3	—	27	5	4	18	—	1	—	1	—	—	Summe	
2	—	—	—	—	—	—	—	—	—	—	—	—	—	—	männl.	82 » » 83
1	—	2	—	—	9	1	4	4	—	1	—	—	1	—	weibl.	
3	—	—	1	—	9	1	1	7	—	1	—	—	1	—	Summe	
	—	2	1	—	18	2	5	11	—							
1	—	—	—	—	—	—	—	—	—	—	—	—	—	—	männl.	83 » » 84
1	—	—	1	—	9	—	6	3	—	—	—	—	—	—	weibl.	
2	1	—	—	—	11	1	4	5	1	—	—	—	—	—	Summe	
	1	—	1	—	20	1	10	8	1							
1	—	—	—	—	—	—	—	—	—	1	—	—	1	—	männl.	84 » » 85
2	—	—	1	—	3	—	2	1	—	2	—	—	2	—	weibl.	
3	—	—	2	—	9	3	—	5	1	3	—	—	3	—	Summe	
	—	—	3	—	12	3	2	6	1							
1	—	—	—	—	—	—	—	—	—	—	—	—	—	—	männl.	85 » » 86
1	—	1	—	—	5	—	3	2	—	—	—	—	—	—	weibl.	
2	—	—	1	—	8	3	1	4	—	2	—	1	1	—	Summe	
	—	1	1	—	13	3	4	6	—	2	—	1	1	—		
—	—	—	—	—	—	—	—	—	—	1	—	—	1	—	männl.	86 » » 87
1	1	—	—	—	3	—	—	3	—	1	1	—	—	—	weibl.	
1	1	—	—	—	8	1	—	7	—	2	1	—	1	—	Summe	
	1	—	—	—	11	1	—	10	—							
—	—	—	—	—	—	—	—	—	—	—	—	—	—	—	männl.	87 » » 88
1	1	—	—	—	2	—	1	1	—	—	—	—	—	—	weibl.	
1	1	—	—	—	9	1	—	8	—	1	—	—	1	—	Summe	
	1	—	—	—	11	1	1	9	—	1	—	—	1	—		
1	—	—	—	—	—	—	—	—	—	—	—	—	—	—	männl.	88 » » 89
1	—	—	1	—	2	—	—	2	—	—	—	—	—	—	weibl.	
2	—	—	1	—	3	1	—	2	—	—	—	—	—	—	Summe	
	—	—	2	—	5	1	—	4	—	—	—	—	—	—		
—	—	—	—	—	—	—	—	—	—	—	—	—	—	—	männl.	89 » » 90
—	—	—	—	—	3	2	1	—	—	—	—	—	—	—	weibl.	
—	—	—	—	—	4	3	—	1	—	—	—	—	—	—	Summe	
	—	—	—	—	7	5	1	1	—	—	—	—	—	—		
—	—	—	—	—	—	—	—	—	—	—	—	—	—	—	männl.	90 » » 91
1	—	—	—	—	1	—	—	1	—	—	—	—	—	—	weibl.	
1	—	—	1	—	3	—	—	3	—	1	—	—	1	—	Summe	
	—	—	1	—	4	—	—	4	—	1	—	—	1	—		
—	—	—	—	—	—	—	—	—	—	1	—	—	1	—	männl.	91 » » 92
—	—	—	—	—	1	—	—	1	—	—	—	—	—	—	weibl.	
—	—	—	—	—	1	1	—	—	—	1	—	—	1	—	Summe	
	—	—	—	—	2	1	—	1	—							
—	—	—	—	—	—	—	—	—	—	—	—	—	—	—	männl.	92 » » 93
—	—	—	—	—	1	—	—	1	—	—	—	—	—	—	weibl.	
—	—	—	—	—	1	—	—	1	—	—	—	—	—	—	Summe	
—	—	—	—	—	—	—	—	—	—	—	—	—	—	—	männl.	93 » » 94
—	—	—	—	—	—	—	—	—	—	—	—	—	—	—	weibl.	
—	—	—	—	—	—	—	—	—	—	—	—	—	—	—	Summe	
—	—	—	—	—	—	—	—	—	—	—	—	—	—	—	männl.	94 » » 95
—	—	—	—	—	—	—	—	—	—	—	—	—	—	—	weibl.	
—	—	—	—	—	—	—	—	—	—	—	—	—	—	—	Summe	
—	—	—	—	—	—	—	—	—	—	—	—	—	—	—	männl.	95 » » 96
—	—	—	—	—	1	—	—	1	—	—	—	—	—	—	weibl.	
—	—	—	—	—	1	—	—	1	—	—	—	—	—	—	Summe	
—	—	—	—	—	—	—	—	—	—	—	—	—	—	—	männl.	96 » » 97
—	—	—	—	—	—	—	—	—	—	—	—	—	—	—	weibl.	
—	—	—	—	—	—	—	—	—	—	—	—	—	—	—	Summe	
—	—	—	—	—	—	—	—	—	—	—	—	—	—	—	männl.	97 » » 98
—	—	—	—	—	1	1	—	—	—	—	—	—	—	—	weibl.	
—	—	—	—	—	1	1	—	—	—	—	—	—	—	—	Summe	
—	—	—	—	—	—	—	—	—	—	—	—	—	—	—	männl.	98 » » 99
—	—	—	—	—	—	—	—	—	—	—	—	—	—	—	weibl.	
—	—	—	—	—	—	—	—	—	—	—	—	—	—	—	Summe	
—	—	—	—	—	—	—	—	—	—	—	—	—	—	—	männl.	99 » » 100
—	—	—	—	—	—	—	—	—	—	—	—	—	—	—	weibl.	
—	—	—	—	—	—	—	—	—	—	—	—	—	—	—	Summe	
—	—	—	—	—	—	—	—	—	—	—	—	—	—	—	männl.	100 und darüber
—	—	—	—	—	—	—	—	—	—	—	—	—	—	—	weibl.	
—	—	—	—	—	—	—	—	—	—	—	—	—	—	—	Summe	
3 182	**2 367**	**694**	**56**	**65**	**19 935**	**13 085**	**6 185**	**331**	**334**	**244**	**116**	**98**	**18**	**12**	**männl.**	**Summe**
3 478	**2 331**	**795**	**249**	**103**	**21 521**	**13 883**	**5 968**	**1 094**	**576**	**246**	**116**	**69**	**48**	**13**	**weibl.**	
6 660	**4 698**	**1 489**	**305**	**168**	**41 456**	**26 968**	**12 153**	**1 425**	**910**	**490**	**232**	**167**	**66**	**25**	**Summe**	

Übersicht 2b 2. Die Juden und jüdischen Mischlinge im Deutschen Reich

Altersgruppen in Jahren	Geschlecht	Juden										Jüdische Mischlinge				
		Gesamtzahl					darunter Glaubensjuden					Gesamtzahl				
		zusammen	ledig	verheiratet	verwitwet	geschieden	zusammen	ledig	verheiratet	verwitwet	geschieden	zusammen	ledig	verheiratet	verwitwet	geschieden
		1	2	3	4	5	6	7	8	9	10	11	12	13	14	15
I. Deutsches Reich																
unter 6	männl.	3 346	3 346	—	—	—	3 048	3 048	—	—	—	2 501	2 501	—	—	—
	weibl.	3 367	3 367	—	—	—	3 051	3 051	—	—	—	2 339	2 339	—	—	—
6 bis unter 10	männl.	3 208	3 208	—	—	—	3 009	3 009	—	—	—	2 522	2 522	—	—	—
	weibl.	3 041	3 041	—	—	—	2 853	2 853	—	—	—	2 355	2 355	—	—	—
10 bis unter 14	männl.	4 811	4 811	—	—	—	4 582	4 582	—	—	—	3 124	3 124	—	—	—
	weibl.	4 674	4 674	—	—	—	4 452	4 452	—	—	—	2 955	2 955	—	—	—
14 bis unter 16	männl.	3 115	3 115	—	—	—	3 018	3 018	—	—	—	1 690	1 690	—	—	—
	weibl.	3 292	3 292	—	—	—	3 165	3 165	—	—	—	1 706	1 706	—	—	—
16 bis unter 18	männl.	2 622	2 622	—	—	—	2 524	2 524	—	—	—	1 727	1 727	—	—	—
	weibl.	3 511	3 501	10	—	—	3 377	3 367	10	—	—	1 725	1 723	2	—	—
18 bis unter 20	männl.	2 068	2 063	5	—	—	1 955	1 950	5	—	—	1 480	1 479	1	—	1
	weibl.	2 809	2 669	139	—	1	2 680	2 557	122	—	1	1 792	1 755	36	—	—
20 bis unter 21	männl.	434	425	8	1	—	401	392	8	1	—	318	318	—	—	—
	weibl.	625	537	83	1	4	574	497	73	1	3	605	579	25	1	—
21 bis unter 25	männl.	1 868	1 684	182	2	—	1 724	1 548	174	2	—	1 468	1 393	74	1	20
	weibl.	2 896	2 099	761	14	22	2 650	1 950	670	12	18	2 324	1 978	325	1	31
25 bis unter 30	männl.	4 155	3 041	1 074	9	31	3 789	2 811	945	8	25	3 241	2 467	739	4	133
	weibl.	6 565	3 400	2 943	39	183	5 824	3 183	2 455	36	150	3 754	2 257	1 347	17	112
30 bis unter 35	männl.	6 183	3 342	2 657	28	156	5 610	3 124	2 333	23	130	3 257	1 534	1 593	18	242
	weibl.	9 446	3 573	5 263	143	467	8 155	3 331	4 311	129	384	3 624	1 432	1 897	53	158
35 bis unter 40	männl.	8 523	3 374	4 683	71	395	7 683	3 141	4 144	58	340	2 746	769	1 796	23	268
	weibl.	13 070	3 750	8 026	440	854	11 239	3 463	6 709	385	682	3 196	909	1 905	94	212
40 bis unter 45	männl.	10 813	2 777	7 264	153	619	9 696	2 553	6 456	141	546	2 191	395	1 551	33	286
	weibl.	17 604	4 198	11 110	1 090	1 206	15 205	3 908	9 398	949	950	2 907	688	1 739	194	124
45 bis unter 50	männl.	12 025	2 305	8 771	231	718	10 829	2 156	7 865	213	595	1 647	197	1 288	38	196
	weibl.	19 315	4 253	11 855	2 027	1 180	16 812	3 963	10 105	1 798	946	2 412	558	1 400	258	121
50 bis unter 55	männl.	14 403	2 212	10 951	462	778	13 026	2 055	9 907	418	646	1 532	137	1 224	50	175
	weibl.	20 111	3 939	11 569	3 561	1 042	17 758	3 695	10 076	3 155	832	2 020	397	1 117	331	80
55 bis unter 60	männl.	15 979	2 071	12 318	808	782	14 273	1 911	10 993	727	642	1 263	116	1 000	67	118
	weibl.	20 069	3 579	10 668	4 944	878	17 856	3 334	9 360	4 414	748	1 601	280	779	424	61
60 bis unter 65	männl.	16 289	1 904	12 422	1 315	648	14 553	1 743	11 085	1 195	530	969	78	745	85	66
	weibl.	19 951	3 480	8 807	6 968	696	18 022	3 263	7 871	6 299	589	1 276	267	511	432	33
65 und darüber	männl.	28 977	2 890	18 493	6 790	804	25 987	2 639	16 416	6 290	642	1 163	108	807	215	49
	weibl.	41 374	6 854	9 455	24 330	735	38 027	6 491	8 502	22 412	622	1 696	356	426	865	
Insgesamt	**männl.**	**138 819**	**45 190**	**78 828**	**9 870**	**4 931**	**125 707**	**42 204**	**70 331**	**9 076**	**4 096**	**32 839**	**20 555**	**10 818**	**534**	**933**
	weibl.	**191 720**	**60 206**	**80 689**	**43 557**	**7 268**	**171 700**	**56 523**	**69 662**	**39 590**	**5 925**	**38 287**	**22 534**	**11 509**	**2 670**	**1 574**
	Summe	**330 539**	**105 396**	**159 517**	**53 427**	**12 199**	**297 407**	**98 727**	**139 993**	**48 666**	**10 021**	**71 126**	**43 089**	**22 327**	**3 204**	**2 506**
II. Gemeinden mit weniger als																
unter 6	männl.	706	706	—	—	—	555	555	—	—	—	664	664	—	—	—
	weibl.	759	759	—	—	—	595	595	—	—	—	632	632	—	—	—
6 bis unter 10	männl.	710	710	—	—	—	628	628	—	—	—	659	659	—	—	—
	weibl.	676	676	—	—	—	585	585	—	—	—	612	612	—	—	—
10 bis unter 14	männl.	939	939	—	—	—	847	847	—	—	—	751	751	—	—	—
	weibl.	952	952	—	—	—	871	871	—	—	—	739	739	—	—	—
14 bis unter 16	männl.	678	678	—	—	—	643	643	—	—	—	422	422	—	—	—
	weibl.	603	603	—	—	—	580	580	—	—	—	394	394	—	—	—
16 bis unter 18	männl.	637	637	—	—	—	606	606	—	—	—	389	389	—	—	—
	weibl.	656	656	—	—	—	629	629	—	—	—	369	368	1	—	—
18 bis unter 20	männl.	548	548	—	—	—	515	515	—	—	—	301	301	—	—	—
	weibl.	545	520	25	—	—	514	497	17	—	—	368	353	15	—	—
20 bis unter 21	männl.	106	104	2	—	—	98	96	2	—	—	61	61	—	—	—
	weibl.	103	87	15	1	—	92	80	11	1	—	120	114	6	—	—
21 bis unter 25	männl.	464	441	23	—	—	431	411	20	—	—	270	256	14	—	2
	weibl.	455	339	112	2	2	389	307	79	1	2	429	349	78	—	5
25 bis unter 30	männl.	1 018	818	192	1	7	906	757	143	—	6	653	468	178	2	13
	weibl.	1 076	581	471	5	19	922	549	352	5	16	730	331	384	2	12
30 bis unter 35	männl.	1 383	878	461	8	36	1 257	837	383	6	31	676	285	373	6	25
	weibl.	1 570	578	932	26	34	1 344	551	741	21	31	761	216	508	12	16
35 bis unter 40	männl.	1 796	869	827	14	86	1 641	836	723	11	71	577	153	403	5	38
	weibl.	2 091	634	1 328	56	73	1 803	608	1 081	49	65	671	136	479	18	36
40 bis unter 45	männl.	2 082	662	1 277	28	115	1 885	623	1 133	26	103	462	67	356	3	44
	weibl.	2 833	716	1 854	148	115	2 477	688	1 560	130	99	612	109	424	35	12
45 bis unter 50	männl.	2 231	534	1 520	50	127	2 051	514	1 384	47	106	331	35	279	5	19
	weibl.	3 153	806	1 973	289	85	2 777	773	1 685	251	68	454	87	306	42	9
50 bis unter 55	männl.	2 399	448	1 794	61	96	2 225	432	1 656	54	83	282	25	241	7	19
	weibl.	3 450	747	2 085	535	83	3 066	713	1 806	479	68	427	64	264	80	8
55 bis unter 60	männl.	2 783	432	2 141	116	94	2 555	414	1 959	101	81	234	24	193	9	18
	weibl.	3 455	773	1 909	702	71	3 088	735	1 661	633	59	308	36	166	88	5
60 bis unter 65	männl.	2 724	359	2 088	213	64	2 485	351	1 886	197	51	193	10	155	23	6
	weibl.	3 323	758	1 551	951	63	3 012	727	1 378	856	51	241	41	120	74	6
65 und darüber	männl.	5 229	597	3 236	1 344	52	4 777	561	2 906	1 267	43	316	19	221	70	4
	weibl.	7 465	1 740	1 927	3 715	83	6 850	1 682	1 708	3 389	71	420	71	118	227	
Insgesamt	**männl.**	**26 433**	**10 360**	**13 561**	**1 835**	**677**	**24 105**	**9 626**	**12 195**	**1 709**	**575**	**7 241**	**4 589**	**2 413**	**130**	**109**
	weibl.	**33 165**	**11 925**	**14 182**	**6 430**	**628**	**29 594**	**11 170**	**12 079**	**5 815**	**530**	**8 287**	**4 652**	**2 869**	**578**	**185**
	Summe	**59 598**	**22 285**	**27 743**	**8 265**	**1 305**	**53 699**	**20 796**	**24 274**	**7 524**	**1 105**	**15 528**	**9 241**	**5 282**	**708**	**297**

[1]) Gebietsstand vom 17. Mai 1939 ohne Memelland.

)wie in Berlin und Wien nach wichtigen Altersgruppen und Familienstand

Grades					Jüdische Mischlinge 2. Grades										Geschlecht	Altersgruppen in Jahren
darunter Glaubensjuden					Gesamtzahl					darunter Glaubensjuden						
sammen	ledig	verheiratet	verwitwet	geschieden	zusammen	ledig	verheiratet	verwitwet	geschieden	zusammen	ledig	verheiratet	verwitwet	geschieden		
16	17	18	19	20	21	22	23	24	25	26	27	28	29	30		
sgesamt[1])																
372	372	—	—	—	2 996	2 996	—	—	—	9	9	—	—	—	männl.	unter 6
326	326	—	—	—	2 882	2 882	—	—	—	19	19	—	—	—	weibl.	
373	373	—	—	—	1 930	1 930	—	—	—	11	11	—	—	—	männl.	6 bis » 10
349	349	—	—	—	1 905	1 905	—	—	—	10	10	—	—	—	weibl.	
525	525	—	—	—	2 040	2 040	—	—	—	18	18	—	—	—	männl.	10 » » 14
445	445	—	—	—	2 089	2 089	—	—	—	16	16	—	—	—	weibl.	
241	241	—	—	—	1 117	1 117	—	—	—	8	8	—	—	—	männl.	14 » » 16
245	245	—	—	—	992	992	—	—	—	5	5	—	—	—	weibl.	
206	206	—	—	—	1 034	1 034	—	—	—	6	6	—	—	—	männl.	16 » » 18
182	182	—	—	—	1 080	1 080	—	—	—	8	8	—	—	—	weibl.	
168	168	—	—	—	908	907	1	—	—	8	8	—	—	—	männl.	18 » » 20
154	142	12	—	—	1 045	1 011	33	—	1	4	3	1	—	—	weibl.	
48	48	—	—	—	158	157	1	—	—	2	2	—	—	—	männl.	20 » » 21
46	43	3	—	—	330	296	34	—	—	1	1	—	—	—	weibl.	
135	119	16	—	—	742	652	90	—	—	6	6	—	—	—	männl.	21 » » 25
149	103	44	—	2	1 269	874	383	2	10	5	5	—	—	—	weibl.	
167	109	57	1	—	1 903	1 091	796	3	13	11	8	3	—	—	männl.	25 » » 30
201	113	82	1	5	1 947	869	1 014	8	56	11	6	4	—	1	weibl.	
147	70	71	1	5	1 672	504	1 102	13	53	14	7	6	—	1	männl.	30 » » 35
188	79	96	1	12	1 685	557	1 022	22	84	17	7	8	—	2	weibl.	
138	50	77	3	8	1 338	294	966	18	60	15	7	7	1	—	männl.	35 » » 40
171	61	91	6	13	1 340	317	860	42	121	20	5	11	1	3	weibl.	
108	24	70	—	14	905	126	705	12	62	19	7	10	—	2	männl.	40 » » 45
193	58	101	12	22	1 116	226	741	60	89	18	8	8	2	—	weibl.	
115	18	87	2	8	774	62	647	11	54	18	4	13	—	1	männl.	45 » » 50
190	53	99	21	17	935	201	579	76	79	19	4	11	3	1	weibl.	
106	16	77	3	10	683	60	562	23	38	17	3	12	1	1	männl.	50 » » 55
142	33	78	20	11	778	156	447	124	51	18	4	8	5	1	weibl.	
100	8	80	5	7	564	44	474	24	22	21	5	13	—	3	männl.	55 » » 60
169	30	86	44	9	664	125	348	149	42	18	5	8	4	1	weibl.	
94	9	68	10	7	486	30	395	43	18	17	4	8	3	2	männl.	60 » » 65
143	30	58	52	3	609	113	287	182	27	17	1	5	9	2	weibl.	
139	11	91	31	6	685	41	446	184	14	44	3	26	13	2	männl.	65 und darüber
185	39	45	92	9	855	190	220	429	16	40	9	5	24	2	weibl.	
3 182	**2 367**	**694**	**56**	**65**	**19 935**	**13 085**	**6 185**	**331**	**334**	**244**	**116**	**98**	**18**	**12**	**männl.**	**Insgesamt**
3 478	**2 331**	**795**	**249**	**103**	**21 521**	**13 883**	**5 968**	**1 094**	**576**	**246**	**116**	**69**	**48**	**13**	**weibl.**	
6 660	**4 698**	**1 489**	**305**	**168**	**41 456**	**26 968**	**12 153**	**1 425**	**910**	**490**	**232**	**167**	**66**	**25**	**Summe**	
00 000 Einwohnern insgesamt																
48	48	—	—	—	917	917	—	—	—	3	3	—	—	—	männl.	unter 6
42	42	—	—	—	887	887	—	—	—	1	1	—	—	—	weibl.	
41	41	—	—	—	662	662	—	—	—	3	3	—	—	—	männl.	6 bis » 10
50	50	—	—	—	601	601	—	—	—	—	—	—	—	—	weibl.	
53	53	—	—	—	629	629	—	—	—	2	2	—	—	—	männl.	10 » » 14
58	58	—	—	—	653	653	—	—	—	2	2	—	—	—	weibl.	
34	34	—	—	—	361	361	—	—	—	2	2	—	—	—	männl.	14 » » 16
29	29	—	—	—	291	291	—	—	—	1	1	—	—	—	weibl.	
28	28	—	—	—	307	307	—	—	—	1	1	—	—	—	männl.	16 » » 18
20	20	—	—	—	325	325	—	—	—	4	4	—	—	—	weibl.	
25	25	—	—	—	254	253	1	—	—	3	3	—	—	—	männl.	18 » » 20
25	24	1	—	—	263	251	12	—	—	1	1	—	—	—	weibl.	
7	7	—	—	—	37	36	1	—	—	—	—	—	—	—	männl.	20 » » 21
3	3	—	—	—	80	70	10	—	—	—	—	—	—	—	weibl.	
21	21	—	—	—	181	154	27	—	—	3	3	—	—	—	männl.	21 » » 25
10	5	5	—	—	325	189	136	—	—	1	1	—	—	—	weibl.	
28	19	9	—	—	599	321	276	1	1	5	4	1	—	—	männl.	25 » » 30
16	12	4	—	—	563	208	345	4	6	5	3	2	—	—	weibl.	
24	13	11	—	—	508	114	377	4	13	5	3	1	—	1	männl.	30 » » 35
18	10	8	—	—	459	114	327	5	13	7	3	3	—	1	weibl.	
29	14	13	1	1	425	78	333	5	9	4	3	1	—	—	männl.	35 » » 40
13	5	7	—	1	367	82	251	14	20	3	—	2	—	1	weibl.	
16	4	11	—	1	258	30	214	5	9	2	1	1	—	—	männl.	40 » » 45
27	8	16	1	2	334	59	237	16	22	2	—	2	—	—	weibl.	
20	4	15	—	1	233	21	201	4	7	5	2	3	—	—	männl.	45 » » 50
21	6	11	3	1	276	47	188	22	19	5	1	2	1	1	weibl.	
17	5	11	—	1	200	13	173	9	5	8	1	6	—	1	männl.	50 » » 55
17	3	12	2	—	233	44	147	33	9	4	1	—	3	—	weibl.	
8	2	6	—	—	184	13	161	7	3	8	2	5	—	1	männl.	55 » » 60
15	6	8	1	—	201	31	118	42	10	6	2	2	1	1	weibl.	
10	—	9	1	—	169	4	144	19	2	4	—	2	2	—	männl.	60 » » 65
20	6	11	3	—	210	30	119	59	2	6	—	1	5	—	weibl.	
37	2	23	10	2	300	12	196	87	5	15	3	7	4	1	männl.	65 und darüber
38	10	15	12	1	340	59	98	180	3	15	6	1	7	1	weibl.	
446	**320**	**108**	**12**	**6**	**6 224**	**3 925**	**2 104**	**141**	**54**	**73**	**36**	**27**	**6**	**4**	**männl.**	**Insgesamt**
422	**297**	**98**	**22**	**5**	**6 408**	**3 941**	**1 988**	**375**	**104**	**63**	**26**	**15**	**17**	**5**	**weibl.**	
868	**617**	**206**	**34**	**11**	**12 632**	**7 866**	**4 092**	**516**	**158**	**136**	**62**	**42**	**23**	**9**	**Summe**	

Noch: Übersicht 2b 2. Die Juden und jüdischen Mischlinge im Deutschen Reich

Altersgruppen in Jahren	Geschlecht	Juden										Jüdische Mischlinge				
		Gesamtzahl					darunter Glaubensjuden					Gesamtzahl				
		zusammen	ledig	verheiratet	verwitwet	geschieden	zusammen	ledig	verheiratet	verwitwet	geschieden	zusammen	ledig	verheiratet	verwitwet	geschieden
		1	2	3	4	5	6	7	8	9	10	11	12	13	14	15
III. Berlin																
unter 6	männl.	860	860	—	—	—	829	829	—	—	—	606	606	—	—	—
	weibl.	900	900	—	—	—	870	870	—	—	—	576	576	—	—	—
6 bis unter 10	männl.	708	708	—	—	—	680	680	—	—	—	580	580	—	—	—
	weibl.	678	678	—	—	—	654	654	—	—	—	552	552	—	—	—
10 bis unter 14	männl.	1 138	1 138	—	—	—	1 105	1 105	—	—	—	771	771	—	—	—
	weibl.	1 094	1 094	—	—	—	1 064	1 064	—	—	—	683	683	—	—	—
14 bis unter 16	männl.	720	720	—	—	—	707	707	—	—	—	385	385	—	—	—
	weibl.	751	751	—	—	—	720	720	—	—	—	404	404	—	—	—
16 bis unter 18	männl.	560	560	—	—	—	545	545	—	—	—	389	389	—	—	—
	weibl.	825	825	—	—	—	795	795	—	—	—	392	392	—	—	—
18 bis unter 20	männl.	562	560	2	—	—	546	544	2	—	—	449	449	—	—	—
	weibl.	756	714	42	—	—	732	691	41	—	—	466	456	9	—	1
20 bis unter 21	männl.	123	121	1	1	—	113	111	1	1	—	78	78	—	—	—
	weibl.	178	149	27	—	2	168	140	26	—	2	169	162	7	—	—
21 bis unter 25	männl.	517	435	82	—	—	485	404	81	—	—	410	393	17	—	—
	weibl.	867	603	255	2	7	820	568	245	2	5	660	582	72	1	6
25 bis unter 30	männl.	1 062	686	368	—	8	1 001	647	348	—	6	960	772	178	3	9
	weibl.	1 901	941	891	7	62	1 740	892	788	6	54	1 116	745	314	2	54
30 bis unter 35	männl.	1 653	782	823	6	42	1 532	737	755	5	35	909	457	408	7	42
	weibl.	2 547	978	1 375	34	160	2 263	916	1 176	31	140	1 000	458	436	6	99
35 bis unter 40	männl.	2 247	838	1 277	24	108	2 042	777	1 150	21	94	680	195	430	24	74
	weibl.	3 358	1 000	1 967	109	282	2 965	942	1 687	99	237	787	285	391	7	84
40 bis unter 45	männl.	2 736	666	1 870	34	166	2 476	609	1 682	32	153	506	103	335	47	49
	weibl.	4 443	1 179	2 617	278	369	3 906	1 100	2 247	255	304	688	190	376	13	87
45 bis unter 50	männl.	3 020	643	2 120	60	197	2 741	598	1 915	51	177	420	60	306	67	65
	weibl.	4 811	1 052	2 854	500	405	4 217	973	2 460	452	332	637	159	346	11	69
50 bis unter 55	männl.	3 701	638	2 700	113	250	3 371	597	2 459	102	213	405	40	307	75	58
	weibl.	5 055	1 086	2 665	932	372	4 517	1 027	2 343	830	317	512	127	252	22	51
55 bis unter 60	männl.	3 871	519	2 931	201	220	3 477	475	2 641	180	181	328	28	253	115	25
	weibl.	4 899	892	2 425	1 295	287	4 441	851	2 151	1 178	261	427	91	175	16	46
60 bis unter 65	männl.	3 999	488	2 948	330	233	3 621	445	2 677	305	194	236	20	183	113	23
	weibl.	4 896	870	1 917	1 849	260	4 499	832	1 749	1 684	234	308	74	98	11	34
65 und darüber	männl.	6 713	722	4 196	1 518	277	6 054	658	3 744	1 420	232	250	26	157	56	46
	weibl.	10 308	1 775	1 917	6 366	250	9 648	1 682	1 753	5 997	216	406	82	100	203	21
Insgesamt	**männl.**	**34 190**	**11 084**	**19 318**	**2 287**	**1 501**	**31 325**	**10 468**	**17 455**	**2 117**	**1 285**	**8 362**	**5 352**	**2 374**	**134**	**302**
	weibl.	**48 267**	**15 487**	**18 952**	**11 372**	**2 456**	**44 019**	**14 717**	**16 666**	**10 534**	**2 102**	**9 783**	**6 018**	**2 576**	**654**	**535**
	Summe	**82 457**	**26 571**	**38 270**	**13 659**	**3 957**	**75 344**	**25 185**	**34 121**	**12 651**	**3 387**	**18 145**	**11 370**	**5 150**	**788**	**837**
IV. Wien																
unter 6	männl.	722	722	—	—	—	683	683	—	—	—	450	450	—	—	—
	weibl.	677	677	—	—	—	639	639	—	—	—	370	370	—	—	—
6 bis unter 10	männl.	732	732	—	—	—	691	691	—	—	—	441	441	—	—	—
	weibl.	680	680	—	—	—	646	646	—	—	—	423	423	—	—	—
10 bis unter 14	männl.	1 152	1 152	—	—	—	1 098	1 098	—	—	—	574	574	—	—	—
	weibl.	1 041	1 041	—	—	—	993	993	—	—	—	557	557	—	—	—
14 bis unter 16	männl.	762	762	—	—	—	736	736	—	—	—	364	364	—	—	—
	weibl.	779	779	—	—	—	739	739	—	—	—	375	375	—	—	—
16 bis unter 18	männl.	562	562	—	—	—	530	530	—	—	—	371	371	—	—	—
	weibl.	834	829	5	—	—	796	791	5	—	—	392	392	—	—	—
18 bis unter 20	männl.	368	367	1	—	—	339	338	1	—	—	235	235	—	—	—
	weibl.	606	580	26	—	—	570	547	23	—	—	317	315	2	—	—
20 bis unter 21	männl.	86	85	1	—	—	76	75	1	—	—	76	76	—	1	—
	weibl.	148	128	19	—	1	133	116	16	—	1	123	114	8	—	1
21 bis unter 25	männl.	390	365	25	—	—	347	323	24	—	—	321	299	22	—	—
	weibl.	714	531	170	3	10	644	490	144	2	8	419	333	80	1	7
25 bis unter 30	männl.	1 006	785	206	5	10	887	702	172	5	8	596	416	172	6	32
	weibl.	1 656	868	709	14	65	1 403	785	554	12	52	656	356	262	1	24
30 bis unter 35	männl.	1 469	814	602	6	47	1 273	721	508	5	39	616	291	300	14	63
	weibl.	2 619	1 017	1 399	35	168	2 188	901	1 128	34	125	709	287	345	3	46
35 bis unter 40	männl.	2 212	887	1 168	19	138	1 915	788	995	13	119	622	190	381	23	88
	weibl.	3 835	1 085	2 287	143	320	3 174	949	1 874	121	230	756	208	437	11	78
40 bis unter 45	männl.	3 031	779	1 983	44	225	2 616	691	1 700	38	187	576	119	368	54	65
	weibl.	5 285	1 168	3 330	341	446	4 445	1 048	2 792	276	329	752	193	420	11	44
45 bis unter 50	männl.	3 507	610	2 594	62	241	3 047	557	2 253	58	179	438	50	333	63	60
	weibl.	5 583	1 174	3 409	595	405	4 746	1 058	2 865	505	318	601	140	338	12	43
50 bis unter 55	männl.	4 221	586	3 219	136	280	3 654	517	2 801	117	219	391	39	297	96	36
	weibl.	5 799	992	3 423	1 040	344	5 035	892	2 990	895	258	475	93	248	16	28
55 bis unter 60	männl.	4 700	548	3 614	240	298	4 029	480	3 101	213	235	326	33	249	109	23
	weibl.	5 825	900	3 177	1 438	310	5 072	803	2 768	1 245	256	395	81	182	16	25
60 bis unter 65	männl.	4 732	495	3 648	370	219	4 019	427	3 102	318	172	249	27	181	125	19
	weibl.	5 804	788	2 670	2 123	223	5 113	709	2 362	1 858	184	334	79	112	30	10
65 und darüber	männl.	8 588	685	5 762	1 825	316	7 393	593	4 927	1 635	238	241	27	174	163	11
	weibl.	11 405	1 303	2 877	7 001	224	10 250	1 195	2 578	6 295	182	317	70	73	101	307
Insgesamt	**männl.**	**38 240**	**10 936**	**22 823**	**2 707**	**1 774**	**33 333**	**9 950**	**19 585**	**2 402**	**1 396**	**6 887**	**4 002**	**2 477**	**654**	**424**
	weibl.	**53 290**	**14 540**	**23 501**	**12 733**	**2 516**	**46 586**	**13 301**	**20 099**	**11 243**	**1 943**	**7 971**	**4 386**	**2 507**	**755**	**751**
	Summe	**91 530**	**25 476**	**46 324**	**15 440**	**4 290**	**79 919**	**23 251**	**39 684**	**13 645**	**3 339**	**14 858**	**8 388**	**4 984**		

e in Berlin und Wien nach wichtigen Altersgruppen und Familienstand

ides					Jüdische Mischlinge 2. Grades										Geschlecht	Altersgruppen in Jahren
	darunter Glaubensjuden				Gesamtzahl					darunter Glaubensjuden						
m-n	ledig	verheiratet	verwitwet	geschieden	zusammen	ledig	verheiratet	verwitwet	geschieden	zusammen	ledig	verheiratet	verwitwet	geschieden		
	17	18	19	20	21	22	23	24	25	26	27	28	29	30		
lin																
115	115	—	—	—	665	665	—	—	—	2	2	—	—	—	männl.	unter 6
121	121	—	—	—	682	682	—	—	—	7	7	—	—	—	weibl.	
112	112	—	—	—	346	346	—	—	—	1	1	—	—	—	männl.	6 bis » 10
108	108	—	—	—	401	401	—	—	—	—	—	—	—	—	weibl.	
186	186	—	—	—	375	375	—	—	—	1	1	—	—	—	männl.	10 » » 14
123	123	—	—	—	400	400	—	—	—	3	3	—	—	—	weibl.	
87	87	—	—	—	201	201	—	—	—	1	1	—	—	—	männl.	14 » » 16
76	76	—	—	—	169	169	—	—	—	2	2	—	—	—	weibl.	
63	63	—	—	—	170	170	—	—	—	2	2	—	—	—	männl.	16 » » 18
47	47	—	—	—	188	188	—	—	—	—	—	—	—	—	weibl.	
80	80	—	—	—	193	193	—	—	—	1	1	—	—	—	männl.	18 » » 20
63	58	5	—	—	251	247	4	—	—	2	2	—	—	—	weibl.	
21	21	—	—	—	38	38	—	—	—	1	1	—	—	—	männl.	20 » » 21
20	18	2	—	—	79	72	7	—	—	1	1	—	—	—	weibl.	
68	59	9	—	—	170	147	23	—	—	2	2	—	—	—	männl.	21 » » 25
72	52	19	—	1	296	211	78	1	6	2	2	—	—	—	weibl.	
81	52	28	1	—	435	244	184	—	7	3	2	1	—	—	männl.	25 » » 30
104	58	42	—	4	509	243	241	—	25	6	3	2	—	1	weibl.	
74	33	37	1	3	393	124	247	2	20	2	2	—	—	—	männl.	30 » » 35
84	37	42	1	4	410	149	228	6	27	5	1	3	—	1	weibl.	
51	19	26	2	4	302	75	205	5	17	3	2	1	—	—	männl.	35 » » 40
71	24	38	4	5	294	81	173	7	33	10	2	6	1	1	weibl.	
37	8	24	—	5	223	43	158	2	20	3	2	1	—	—	männl.	40 » » 45
61	20	31	3	7	262	58	160	15	29	4	3	1	—	—	weibl.	
39	7	27	1	4	184	19	149	4	12	4	1	3	—	—	männl.	45 » » 50
69	16	37	6	10	221	52	130	17	22	5	2	2	1	—	weibl.	
37	3	26	1	7	167	13	135	6	13	2	—	2	—	—	männl.	50 » » 55
51	11	24	8	8	179	39	94	30	16	8	2	5	—	1	weibl.	
32	2	27	3	—	117	10	98	3	6	6	2	3	—	1	männl.	55 » » 60
66	11	26	20	9	163	35	67	43	18	2	1	1	—	—	weibl.	
34	4	22	5	3	102	7	86	6	3	2	1	1	—	—	männl.	60 » » 65
46	13	14	17	2	122	30	39	41	12	2	1	—	—	1	weibl.	
37	2	23	10	2	115	7	78	28	2	5	—	4	1	—	männl.	65 und darüber
65	16	12	32	5	149	45	29	69	6	5	1	1	3	—	weibl.	
1 154	**853**	**249**	**24**	**28**	**4 196**	**2 677**	**1 363**	**56**	**100**	**41**	**23**	**16**	**1**	**1**	**männl.**	**Insgesamt**
1 247	**809**	**292**	**91**	**55**	**4 775**	**3 102**	**1 250**	**229**	**194**	**64**	**33**	**21**	**5**	**5**	**weibl.**	
2 401	**1 662**	**541**	**115**	**83**	**8 971**	**5 779**	**2 613**	**285**	**294**	**105**	**56**	**37**	**6**	**6**	**Summe**	
Vien																
74	74	—	—	—	336	336	—	—	—	1	1	—	—	—	männl.	unter 6
54	54	—	—	—	301	301	—	—	—	4	4	—	—	—	weibl.	
82	82	—	—	—	258	258	—	—	—	4	4	—	—	—	männl.	6 bis » 10
67	67	—	—	—	259	259	—	—	—	1	1	—	—	—	weibl.	
124	124	—	—	—	322	322	—	—	—	3	3	—	—	—	männl.	10 » » 14
107	107	—	—	—	347	347	—	—	—	3	3	—	—	—	weibl.	
48	48	—	—	—	212	212	—	—	—	1	1	—	—	—	männl.	14 » » 16
52	52	—	—	—	221	221	—	—	—	—	—	—	—	—	weibl.	
48	48	—	—	—	185	185	—	—	—	—	—	—	—	—	männl.	16 » » 18
45	45	—	—	—	186	186	—	—	—	—	—	—	—	—	weibl.	
18	18	—	—	—	122	122	—	—	—	—	—	—	—	—	männl.	18 » » 20
22	22	—	—	—	170	166	4	—	—	—	—	—	—	—	weibl.	
4	4	—	—	—	29	29	—	—	—	—	—	—	—	—	männl.	20 » » 21
8	8	—	—	—	59	55	4	—	—	—	—	—	—	—	weibl.	
13	13	—	—	—	131	112	19	—	—	—	—	—	—	—	männl.	21 » » 25
22	14	7	—	1	197	150	46	—	1	1	1	—	—	—	weibl.	
18	14	4	—	—	233	148	84	1	—	—	—	—	—	—	männl.	25 » » 30
25	12	12	1	—	266	130	124	—	12	—	—	—	—	—	weibl.	
20	9	10	—	1	252	102	139	2	9	3	1	2	—	—	männl.	30 » » 35
39	9	25	—	5	266	107	133	6	20	2	1	1	—	—	weibl.	
18	6	10	—	2	206	70	116	2	18	4	1	3	—	—	männl.	35 » » 40
40	12	22	2	4	231	62	119	14	36	1	1	—	—	—	weibl.	
19	5	10	—	4	129	13	90	3	23	6	1	4	—	1	männl.	40 » » 45
63	15	37	3	8	161	32	106	7	16	3	1	2	—	—	weibl.	
27	4	20	—	3	114	11	85	1	17	5	1	3	—	1	männl.	45 » » 50
56	15	33	5	3	140	27	85	14	14	6	1	5	—	—	weibl.	
20	3	15	2	—	90	9	66	3	12	1	—	—	1	—	männl.	50 » » 55
38	8	24	5	1	103	26	49	21	7	1	—	1	—	—	weibl.	
29	1	21	2	5	76	9	53	4	10	4	1	2	—	1	männl.	55 » » 60
45	6	26	13	—	90	11	55	20	4	3	1	2	—	—	weibl.	
24	3	17	3	1	46	2	33	6	5	5	1	2	1	1	männl.	60 » » 65
41	9	16	15	1	72	15	31	21	5	3	—	1	1	1	weibl.	
31	1	25	4	1	64	6	43	12	3	10	—	7	2	1	männl.	65 und darüber
32	8	5	17	2	81	23	17	41	—	4	1	—	3	—	weibl.	
617	**457**	**132**	**11**	**17**	**2 805**	**1 946**	**728**	**34**	**97**	**47**	**15**	**23**	**4**	**5**	**männl.**	**Insgesamt**
756	**463**	**207**	**61**	**25**	**3 150**	**2 118**	**773**	**144**	**115**	**32**	**15**	**12**	**4**	**1**	**weibl.**	
1 373	**920**	**339**	**72**	**42**	**5 955**	**4 064**	**1 501**	**178**	**212**	**79**	**30**	**35**	**8**	**6**	**Summe**	

Übersicht 3. Die Ehen und Mischehen mit Juden und jüdischen

Abstammung des Mannes	Religionszugehörigkeit	Abstammung und Religions: Jüdin – Glaubensjüdin	Jüdin – Nichtglaubensjüdin	Jüdischer Mischling 1. Grades – Glaubensjüdin	Jüdischer Mischling 1. Grades – Nichtglaubensjüdin
		1	2	3	4
I. Deutsches					
Jude	Glaubensjude	54 551	197	322	162
	Nichtglaubensjude	309	1 270	6	120
Jüdischer Mischling 1. Grades	Glaubensjude	258	9	60	5
	Nichtglaubensjude	108	113	4	1 351
Jüdischer Mischling 2. Grades	Glaubensjude	5	—	6	1
	Nichtglaubensjude	61	52	8	166
Deutschblütiger	Glaubensjude	39	5	4	—
	Nichtglaubensjude	3 317	4 586	93	4 603
II. Gemeinden mit weniger als					
Jude	Glaubensjude	9 711	12	24	12
	Nichtglaubensjude	22	190	1	18
Jüdischer Mischling 1. Grades	Glaubensjude	26	—	12	—
	Nichtglaubensjude	11	15	—	684
Jüdischer Mischling 2. Grades	Glaubensjude	2	—	4	—
	Nichtglaubensjude	8	9	1	44
Deutschblütiger	Glaubensjude	2	—	2	—
	Nichtglaubensjude	640	776	20	985
III. Gemeinden mit 100 000					
Jude	Glaubensjude	44 840	185	298	150
	Nichtglaubensjude	287	1 080	5	102
Jüdischer Mischling 1. Grades	Glaubensjude	232	9	48	5
	Nichtglaubensjude	97	98	4	667
Jüdischer Mischling 2. Grades	Glaubensjude	3	—	2	1
	Nichtglaubensjude	53	43	7	122
Deutschblütiger	Glaubensjude	37	5	2	—
	Nichtglaubensjude	2 677	3 810	73	3 618
IV.					
Jude	Glaubensjude	12 236	50	128	58
	Nichtglaubensjude	84	206	3	24
Jüdischer Mischling 1. Grades	Glaubensjude	96	—	16	4
	Nichtglaubensjude	41	21	1	84
Jüdischer Mischling 2. Grades	Glaubensjude	2	—	—	—
	Nichtglaubensjude	21	9	3	37
Deutschblütiger	Glaubensjude	10	5	2	—
	Nichtglaubensjude	968	1 107	34	1 148
V.					
Jude	Glaubensjude	16 130	73	95	46
	Nichtglaubensjude	166	590	2	53
Jüdischer Mischling 1. Grades	Glaubensjude	53	8	13	—
	Nichtglaubensjude	35	51	2	272
Jüdischer Mischling 2. Grades	Glaubensjude	—	—	—	—
	Nichtglaubensjude	8	17	1	26
Deutschblütiger	Glaubensjude	15	—	—	—
	Nichtglaubensjude	594	1 276	12	937

[1]) Gebietsstand vom 17. Mai 1939 ohne Memelland.

Mischlingen im Deutschen Reich sowie in Berlin und Wien

zugehörigkeit der Frau				Religionszugehörigkeit	Abstammung
Jüdischer Mischling 2. Grades		Deutschblütige			
Glaubensjüdin	Nicht-glaubensjüdin	Glaubensjüdin	Nicht-glaubensjüdin	des Mannes	
5	6	7	8		
Reich insgesamt[1])					
23	67	921	6 692	Glaubensjude	Jude
—	34	3	3 551	Nichtglaubensjude	
—	3	21	137	Glaubensjude	Jüdischer Mischling 1. Grades
—	116	—	5 150	Nichtglaubensjude	
18	—	2	37	Glaubensjude	Jüdischer Mischling 2. Grades
3	431	—	2 438	Nichtglaubensjude	
4	—	13	8	Glaubensjude	Deutschblütiger
21	2 408	5	—	Nichtglaubensjude	
100 000 Einwohnern insgesamt					
2	9	57	745	Glaubensjude	Jude
—	7	—	522	Nichtglaubensjude	
—	1	—	31	Glaubensjude	Jüdischer Mischling 1. Grades
—	42	—	1 051	Nichtglaubensjude	
6	—	1	10	Glaubensjude	Jüdischer Mischling 2. Grades
—	106	—	637	Nichtglaubensjude	
2	—	3	2	Glaubensjude	Deutschblütiger
7	645	—	—	Nichtglaubensjude	
und mehr Einwohnern insgesamt					
21	58	864	5 947	Glaubensjude	Jude
—	27	3	3 029	Nichtglaubensjude	
—	2	21	106	Glaubensjude	Jüdischer Mischling 1. Grades
—	74	—	4 099	Nichtglaubensjude	
12	—	1	27	Glaubensjude	Jüdischer Mischling 2. Grades
3	325	—	1 801	Nichtglaubensjude	
2	—	10	6	Glaubensjude	Deutschblütiger
14	1 763	5	—	Nichtglaubensjude	
Berlin					
5	25	418	2 504	Glaubensjude	Jude
—	7	2	905	Nichtglaubensjude	
—	1	11	48	Glaubensjude	Jüdischer Mischling 1. Grades
—	23	—	1 234	Nichtglaubensjude	
—	—	—	5	Glaubensjude	Jüdischer Mischling 2. Grades
—	30	—	619	Nichtglaubensjude	
—	—	1	—	Glaubensjude	Deutschblütiger
2	590	—	—	Nichtglaubensjude	
Wien					
8	13	237	1 148	Glaubensjude	Jude
—	14	—	1 173	Nichtglaubensjude	
—	—	5	12	Glaubensjude	Jüdischer Mischling 1. Grades
—	25	—	1 229	Nichtglaubensjude	
—	—	—	2	Glaubensjude	Jüdischer Mischling 2. Grades
1	64	—	260	Nichtglaubensjude	
—	—	—	—	Glaubensjude	Deutschblütiger
1	249	—	—	Nichtglaubensjude	

Übersicht 4. Die Ehen und Mischehen mit Juden und jüdischen Mischlingen im I. Deutsches Reich

Eheschließungsjahr	Zahl der Ehen insgesamt	davon mit ... in der jetzigen Ehe geborenen Kindern											Zahl der Ehen insgesamt	davon mit ... in der				
		0	1	2	3	4	5	6	7	8	9	10 und mehr		0	1	2	3	4
	Zahl der Ehen zwischen Juden und Jüdinnen												**Zahl der Ehen zwischen Juden und**					
1939*)	469	434	25	4	5	—	1	—	—	—	—	—	24	21	3	—	—	—
1938	1 251	1 073	149	24	2	1	1	1	—	—	—	—	72	60	12	—	—	—
1937	953	660	264	21	4	4	—	—	—	—	—	—	49	38	10	—	1	—
1936	866	552	266	44	2	1	—	1	—	—	—	—	41	29	8	3	1	—
1935	810	487	253	55	15	—	—	—	—	—	—	—	31	21	8	2	—	—
1934	733	391	246	79	11	4	1	—	1	—	—	—	31	18	9	3	1	—
1933	639	296	227	91	17	3	4	1	—	—	—	—	21	13	7	1	—	1
1932	682	285	271	90	21	11	3	—	1	—	—	—	15	7	4	2	1	—
1931	760	312	264	138	31	9	5	1	—	—	—	—	19	7	4	5	3	—
1930	890	360	326	158	37	7	1	—	1	—	—	—	31	16	9	4	1	1
1929	1 003	405	356	177	45	14	3	3	—	—	—	—	28	10	10	5	2	1
1928	1 048	384	344	215	75	14	9	4	1	2	—	—	30	18	8	1	1	2
1927	998	372	314	229	57	15	10	—	—	—	1	—	27	17	6	2	—	—
1926	985	343	325	228	51	23	11	1	2	—	—	1	27	18	5	3	1	—
1925	1 142	343	436	250	65	29	11	6	—	—	2	—	21	14	6	—	—	—
1924	1 164	367	411	267	78	27	4	8	2	—	—	—	24	12	8	4	—	—
1923	1 685	504	567	419	122	44	17	8	3	—	1	—	33	11	14	5	3	—
1922	2 127	548	702	626	175	48	18	8	2	—	—	—	44	16	13	7	7	1
1921	2 463	621	789	709	220	79	24	11	6	3	1	—	38	16	12	7	2	2
1920	3 179	734	938	985	366	96	37	10	4	5	1	3	60	20	17	16	3	—
1919	2 687	578	756	873	330	93	40	8	4	2	1	2	42	15	17	5	3	4
1918—1914	3 621	798	901	1 148	464	168	76	23	23	6	5	9	92	27	32	21	5	26
1913 und früher	26 172	4 129	5 143	7 572	4 505	2 199	1 163	650	353	201	117	140	298	63	67	74	50	
Summe	**56 327**	**14 976**	**14 273**	**14 402**	**6 698**	**2 889**	**1 439**	**744**	**403**	**219**	**129**	**155**	**1 098**	**487**	**289**	**170**	**86**	**38**
	Zahl der Ehen zwischen Juden und Deutschblütigen												**Zahl der Ehen zwischen**					
1939*)	9	9	—	—	—	—	—	—	—	—	—	—	30	25	4	1	—	—
1938	75	65	7	1	2	—	—	—	—	—	—	—	113	75	29	7	1	—
1937	145	113	21	9	2	—	—	—	—	—	—	—	67	37	28	1	1	—
1936	148	101	38	6	2	—	1	—	—	—	—	—	53	19	20	12	2	1
1935	371	242	80	33	10	4	2	—	—	—	—	—	37	14	14	7	1	2
1934	457	254	140	44	14	5	—	—	—	—	—	—	49	12	18	12	5	3
1933	799	468	200	93	23	11	4	—	—	—	—	—	54	17	20	9	4	—
1932	642	367	164	66	29	12	2	2	—	—	—	—	39	9	14	10	4	4
1931	638	332	179	73	32	12	8	2	—	—	—	—	49	18	17	5	4	—
1930	733	423	183	81	25	11	6	1	1	2	—	—	58	22	14	12	8	2
1929	750	435	176	89	35	9	3	2	1	—	—	—	44	14	12	11	5	—
1928	713	364	207	100	25	10	3	4	—	—	—	—	48	19	13	7	5	3
1927	665	342	166	101	33	12	6	4	—	—	1	—	42	12	13	10	2	5
1926	612	317	161	85	28	9	4	5	1	1	1	—	34	14	4	7	1	1
1925	648	316	193	80	37	13	9	—	—	—	—	—	36	10	15	2	3	2
1924	707	359	190	107	24	16	4	2	1	2	1	1	37	11	12	5	4	2
1923	790	399	225	99	45	11	5	3	1	—	1	1	24	7	7	4	2	6
1922	923	436	246	157	49	23	5	4	3	—	—	—	45	16	12	7	11	1
1921	876	409	255	130	48	20	11	3	—	—	—	—	46	8	11	12	2	1
1920	985	404	322	182	44	14	6	6	3	3	—	1	51	19	7	14	2	8
1919	832	318	241	173	66	20	7	4	1	1	1	—	48	12	11	10	2	7
1918—1914	2 006	740	522	424	195	66	29	15	9	4	2	—	102	18	28	24	12	32
1913 und früher	4 590	1 278	1 023	1 005	567	333	159	83	51	35	28	28	314	50	40	66	41	
Summe	**19 114**	**8 491**	**4 939**	**3 138**	**1 335**	**611**	**274**	**140**	**72**	**48**	**35**	**31**	**1 420**	**458**	**363**	**255**	**122**	**80**
	Zahl der Ehen zwischen jüdischen Mischlingen 1. Grades und Deutschblütigen												**Zahl der Ehen zwischen**					
1939*)	19	17	2	—	—	—	—	—	—	—	—	—	4	4	—	—	—	—
1938	167	130	36	1	—	—	—	—	—	—	—	—	33	24	7	1	—	1
1937	163	93	51	13	5	—	1	—	—	—	—	—	19	5	12	2	—	—
1936	148	85	53	8	1	1	—	—	—	—	—	—	11	3	3	5	—	—
1935	389	198	127	46	13	2	—	3	—	—	—	—	17	6	6	4	1	—
1934	491	228	151	78	30	4	—	—	—	—	—	—	24	8	11	3	2	—
1933	564	244	189	100	19	10	2	—	—	—	—	—	15	6	5	1	3	—
1932	433	171	153	76	23	7	3	—	—	—	—	—	16	4	6	5	1	1
1931	388	151	135	68	26	5	3	—	—	—	—	—	12	3	4	2	1	1
1930	428	177	135	79	29	6	—	1	1	—	—	—	11	4	1	5	—	—
1929	444	166	155	80	24	12	5	2	—	—	—	—	21	10	7	1	2	2
1928	427	153	138	78	37	9	5	3	1	2	—	1	20	5	8	4	1	—
1927	350	123	125	60	21	12	4	3	—	2	—	—	13	3	5	3	1	1
1926	320	108	103	70	22	10	3	1	1	—	1	1	13	2	3	6	3	—
1925	337	131	100	61	27	12	3	2	—	1	—	—	14	5	3	1	2	1
1924	319	110	97	65	28	7	6	3	2	—	1	—	17	5	5	3	2	1
1923	390	141	118	92	20	12	4	2	1	—	—	—	14	3	4	4	2	—
1922	389	138	126	78	29	10	5	3	—	—	—	—	18	2	9	4	1	1
1921	424	115	144	95	40	16	5	4	4	1	—	—	12	6	3	2	1	—
1920	440	131	132	111	34	17	6	5	2	—	—	2	18	4	8	3	1	4
1919	376	90	117	93	43	16	8	7	—	—	2	—	9	3	3	1	2	11
1918—1914	782	200	215	198	96	37	18	6	4	2	3	3	18	7	2	2	22	
1913 und früher	1 820	320	408	410	294	151	104	43	27	21	12	30	103	13	14	17	49	25
Summe	**10 008**	**3 420**	**3 010**	**1 960**	**861**	**356**	**185**	**88**	**43**	**29**	**19**	**37**	**452**	**135**	**129**	**79**		

*) 1. Januar bis 16. Mai. — [1]) Gebietsstand vom 17. Mai 1939 ohne Memelland.

Deutschen Reich sowie in Berlin und Wien nach Ehedauer und Kinderzahl (Geborenenzahl) insgesamt [1]

jetzigen Ehe geborenen Kindern						Zahl der Ehen insgesamt	davon mit ... in der jetzigen Ehe geborenen Kindern										Eheschließungsjahr
5	6	7	8	9	10 und mehr		0	1	2	3	4	5	6	7	8	9	10 und mehr	
jüdischen Mischlingen 1. Grades						**Zahl der Ehen zwischen Juden und jüdischen Mischlingen 2. Grades**												
—	—	—	—	—	—	—	—	—	—	—	—	—	—	—	—	—	—	1939*)
—	—	—	—	—	—	4	3	1	—	—	—	—	—	—	—	—	—	1938
—	—	—	—	—	—	4	4	—	—	—	—	—	—	—	—	—	—	1937
—	—	—	—	—	—	5	4	1	—	—	—	—	—	—	—	—	—	1936
—	—	—	—	—	—	7	4	2	1	—	—	—	—	—	—	—	—	1935
—	—	—	—	—	—	13	7	3	1	2	—	—	—	—	—	—	—	1934
—	—	—	—	—	—	3	3	—	—	—	—	—	—	—	—	—	—	1933
—	—	—	—	—	—	10	8	2	—	—	—	—	—	—	—	—	—	1932
—	—	—	—	—	—	4	—	4	—	—	—	—	—	—	—	—	—	1931
1	—	—	—	—	—	7	3	2	2	—	—	—	—	—	—	—	—	1930
—	—	—	—	—	—	12	9	3	—	—	—	—	—	—	—	—	—	1929
—	—	1	—	—	—	7	4	1	—	2	—	—	—	—	—	—	—	1928
—	—	—	—	—	—	6	2	3	1	—	—	—	—	—	—	—	—	1927
—	—	—	—	—	—	8	—	3	3	1	—	—	1	—	—	—	—	1926
—	—	—	—	—	—	10	7	2	1	—	—	—	—	—	—	—	—	1925
—	—	—	—	—	—	6	3	2	1	—	—	—	—	—	—	—	—	1924
—	—	—	—	—	—	12	9	1	2	—	—	—	—	—	—	—	—	1923
—	1	—	—	—	—	8	2	3	2	—	—	—	1	—	—	—	—	1922
—	—	—	—	—	—	17	8	6	2	1	—	—	—	—	—	—	—	1921
—	1	—	—	—	—	14	5	3	3	1	—	2	—	—	—	—	—	1920
2	—	—	1	—	—	13	5	3	2	2	1	—	—	—	—	—	—	1919
1	1	1	—	—	—	19	7	4	5	1	1	—	1	—	—	—	—	1918—1914
8	3	2	2	2	1	53	13	9	12	7	7	3	—	2	—	—	—	1913 und früher
12	**6**	**4**	**3**	**2**	**1**	**242**	**110**	**58**	**38**	**17**	**9**	**5**	**3**	**2**	—	—	—	**Summe**
jüdischen Mischlingen 1. Grades						**Zahl der Ehen zwischen jüdischen Mischlingen 1. Grades und jüdischen Mischlingen 2. Grades**												
—	—	—	—	—	—	7	3	4	—	—	—	—	—	—	—	—	—	1939*)
—	1	—	—	—	—	6	3	3	—	—	—	—	—	—	—	—	—	1938
—	—	—	—	—	—	9	6	1	2	—	—	—	—	—	—	—	—	1937
—	—	—	—	—	—	7	3	3	1	—	—	—	—	—	—	—	—	1936
—	—	—	—	—	—	13	7	4	2	—	—	—	—	—	—	—	—	1935
1	—	—	—	—	—	19	6	7	4	—	2	—	—	—	—	—	—	1934
2	—	—	—	—	—	12	3	7	1	—	1	—	—	—	—	—	—	1933
—	1	—	—	—	—	12	5	4	2	1	—	—	—	—	—	—	—	1932
2	—	—	—	—	—	6	4	1	1	—	—	—	—	—	—	—	—	1931
—	—	—	—	—	—	12	6	2	2	1	—	1	—	—	—	—	—	1930
2	2	—	—	—	—	12	5	2	4	1	—	—	—	—	—	—	—	1929
1	1	—	—	—	—	6	2	2	1	—	1	—	—	—	—	—	—	1928
2	1	—	—	—	—	7	1	2	2	—	1	—	1	—	—	—	—	1927
1	2	2	—	—	—	8	1	3	3	1	—	—	—	—	—	—	—	1926
1	1	1	—	—	—	7	4	1	1	—	—	1	—	—	—	—	—	1925
2	—	—	—	—	—	8	2	—	2	2	—	2	—	—	—	—	—	1924
2	—	—	—	—	—	10	3	3	2	2	—	—	—	—	—	—	—	1923
1	1	—	—	—	—	12	5	2	2	—	2	—	1	—	—	—	—	1922
3	3	1	—	—	1	13	3	2	6	1	1	—	—	—	—	—	—	1921
2	1	—	1	—	1	13	3	4	4	—	—	1	—	—	1	—	—	1920
5	4	3	—	—	1	11	2	3	1	3	—	2	—	—	—	—	—	1919
18	16	13	10	12	16	23	5	5	6	3	1	2	1	—	—	—	—	1918—1914
45	**34**	**20**	**11**	**12**	**20**	67	12	15	14	7	5	6	3	1	—	2	2	1913 und früher
						300	**94**	**80**	**63**	**22**	**14**	**15**	**6**	**1**	**1**	**2**	**2**	**Summe**
jüdischen Mischlingen 2. Grades						**Zahl der Ehen zwischen jüdischen Mischlingen 2. Grades und Deutschblütigen**												
—	—	—	—	—	—	94	82	12	—	—	—	—	—	—	—	—	—	1939*)
—	—	—	—	—	—	298	226	67	3	1	1	—	—	—	—	—	—	1938
—	—	—	—	—	—	224	114	94	13	2	—	1	—	—	—	—	—	1937
—	—	—	—	—	—	224	98	99	21	6	—	—	—	—	—	—	—	1936
—	—	—	—	—	—	241	86	99	52	4	—	—	—	—	—	—	—	1935
—	—	—	—	—	—	249	95	98	44	9	3	—	—	—	—	—	—	1934
—	—	—	—	—	—	251	72	95	63	13	7	1	—	—	—	—	—	1933
—	1	—	—	—	—	196	59	67	43	20	5	2	—	—	—	—	—	1932
—	—	—	—	—	—	178	52	52	51	16	6	—	—	1	—	—	—	1931
—	—	—	—	—	1	192	59	68	38	17	6	1	1	1	1	—	—	1930
—	—	—	—	—	—	197	77	59	38	15	4	2	1	—	1	—	—	1929
1	—	—	—	—	—	170	56	47	34	19	11	2	—	—	—	—	1	1928
—	—	—	—	—	—	168	51	52	48	9	6	—	—	—	—	1	1	1927
1	—	—	—	—	—	133	42	41	33	11	2	2	1	1	—	—	—	1926
—	—	—	—	1	—	140	45	45	30	12	4	2	—	2	—	—	—	1925
—	—	1	—	—	—	121	40	40	15	16	5	1	1	1	—	1	1	1924
—	—	—	—	—	—	175	55	53	37	24	4	—	—	—	1	1	—	1923
—	—	—	—	—	—	170	53	48	36	17	11	4	—	—	—	1	—	1922
—	—	—	—	—	—	153	39	45	37	22	3	2	2	2	1	—	—	1921
—	1	—	—	—	—	158	44	44	39	18	6	4	1	1	—	1	—	1920
—	—	—	—	1	—	132	28	51	27	12	11	1	—	1	—	—	1	1919
9	6	2	3	1	5	301	66	77	70	43	21	8	6	4	2	1	3	1918—1914
11	**8**	**3**	**3**	**3**	**7**	745	101	147	191	115	67	45	22	16	10	13	18	1913 und früher
						4 910	**1 640**	**1 500**	**963**	**421**	**183**	**78**	**35**	**30**	**16**	**19**	**25**	**Summe**

Noch: Übersicht 4. Die Ehen und Mischehen mit Juden und jüdischen Mischlingen im

II. Gemeinden mit weniger als

Eheschließungsjahr	Zahl der Ehen insgesamt	davon mit ... in der jetzigen Ehe geborenen Kindern											Zahl der Ehen insgesamt	davon mit ... in der				
		0	1	2	3	4	5	6	7	8	9	10 und mehr		0	1	2	3	4
	Zahl der Ehen zwischen Juden und Jüdinnen												**Zahl der Ehen zwischen Juden und**					
1939*)	57	51	5	—	1	—	—	—	—	—	—	—	2	1	1	—	—	—
1938	126	107	18	—	—	—	—	1	—	—	—	—	4	2	2	—	—	—
1937	120	76	41	2	—	1	—	—	—	—	—	—	5	4	1	—	—	—
1936	121	77	38	4	1	—	—	1	—	—	—	—	5	3	1	1	—	—
1935	120	58	46	14	2	—	—	—	—	—	—	—	4	2	1	1	—	—
1934	109	39	51	18	1	—	—	—	—	—	—	—	4	1	1	1	1	—
1933	116	31	57	21	6	—	—	1	—	—	—	—	—	—	—	—	—	—
1932	116	32	54	18	5	4	2	—	1	—	—	—	1	—	—	1	—	—
1931	149	50	56	31	8	3	1	—	—	—	—	—	1	—	—	1	—	—
1930	180	48	74	41	14	2	1	—	—	—	—	—	1	—	—	—	—	—
1929	198	53	74	54	10	6	1	—	—	—	—	—	3	—	1	2	—	—
1928	193	50	64	42	26	4	5	1	—	1	—	—	4	3	1	—	—	1
1927	171	39	48	62	17	4	1	—	—	—	—	—	2	—	1	—	—	—
1926	162	40	49	51	15	3	2	1	—	—	—	1	4	2	—	2	—	—
1925	204	30	78	69	17	6	2	2	—	—	—	—	—	—	—	—	—	—
1924	201	47	68	52	22	4	4	3	1	—	—	—	1	—	1	—	—	—
1923	290	60	81	98	29	18	4	—	—	—	—	—	7	2	3	—	2	—
1922	373	58	105	133	53	16	4	3	1	—	—	—	4	—	2	1	—	—
1921	446	67	130	159	54	23	5	5	3	—	—	—	2	2	—	—	—	—
1920	649	105	168	213	105	38	15	2	2	—	—	1	7	3	2	2	—	—
1919	513	91	127	179	76	30	8	1	—	1	—	—	4	1	1	—	2	—
1918—1914	423	78	85	139	67	31	13	4	4	—	2	—	10	4	5	—	—	—
1913 und früher	4 897	549	859	1 365	957	499	281	206	84	35	31	31	32	5	5	10	8	—
Summe	**9 934**	**1 836**	**2 376**	**2 765**	**1 486**	**692**	**349**	**231**	**96**	**37**	**33**	**33**	**107**	**35**	**29**	**22**	**13**	**1**
	Zahl der Ehen zwischen Juden und Deutschblütigen												**Zahl der Ehen zwischen**					
1939*)	—	—	—	—	—	—	—	—	—	—	—	—	12	10	2	—	—	—
1938	17	14	1	1	1	—	—	—	—	—	—	—	55	34	17	2	1	—
1937	23	14	6	2	1	—	—	—	—	—	—	—	26	13	12	—	1	—
1936	18	11	6	1	—	—	—	—	—	—	—	—	23	6	8	8	1	1
1935	44	21	11	8	3	1	—	—	—	—	—	—	15	2	8	3	1	2
1934	66	29	21	10	5	1	—	—	—	—	—	—	28	4	10	7	5	2
1933	106	47	29	25	4	1	—	—	—	—	—	—	29	8	10	6	3	—
1932	89	41	26	14	5	3	—	—	—	—	—	—	19	1	9	5	3	3
1931	99	41	29	14	10	2	3	—	—	—	—	—	30	12	8	3	3	—
1930	103	47	26	20	2	3	2	1	1	1	—	—	23	8	3	6	6	1
1929	109	50	27	18	8	4	2	—	—	—	—	—	22	5	5	8	3	—
1928	120	48	39	20	6	4	1	2	—	—	—	—	20	4	7	5	1	3
1927	97	30	22	26	12	4	2	—	—	—	1	—	19	2	5	6	2	5
1926	99	31	30	19	9	4	1	3	1	1	—	—	18	3	2	4	1	—
1925	78	20	26	14	13	4	1	—	—	—	—	—	16	5	3	1	2	1
1924	96	39	19	25	6	4	—	1	—	1	—	1	18	1	6	5	2	1
1923	104	37	34	15	13	1	3	1	—	—	—	—	11	2	3	2	2	5
1922	131	42	33	32	18	5	—	1	—	—	—	—	23	6	5	4	1	1
1921	123	39	31	29	14	5	4	1	—	—	—	—	22	3	5	4	9	—
1920	163	44	53	42	11	6	3	1	—	2	—	1	25	8	5	4	2	7
1919	117	35	31	26	17	3	3	1	—	—	1	—	24	2	4	7	2	4
1918—1914	230	60	42	69	29	17	7	3	1	2	—	—	46	5	11	9	7	18
1913 und früher	710	164	117	166	91	78	35	21	16	5	8	9	172	25	12	33	23	
Summe	**2 742**	**904**	**659**	**596**	**278**	**150**	**67**	**36**	**19**	**12**	**10**	**11**	**696**	**169**	**160**	**132**	**81**	**54**
	Zahl der Ehen zwischen jüdischen Mischlingen 1. Grades und Deutschblütigen												**Zahl der Ehen zwischen**					
1939*)	9	8	1	—	—	—	—	—	—	—	—	—	1	1	—	—	—	1
1938	57	44	13	—	—	—	—	—	—	—	—	—	11	7	2	1	—	—
1937	48	21	17	5	4	—	1	—	—	—	—	—	7	2	4	1	—	—
1936	44	23	15	4	1	1	—	—	—	—	—	—	3	—	1	2	—	—
1935	69	23	28	14	1	1	—	2	—	—	—	—	3	—	2	1	—	—
1934	101	36	28	23	11	3	—	—	—	—	—	—	9	1	4	2	2	—
1933	96	37	28	23	6	2	—	—	—	—	—	—	2	1	—	—	1	—
1932	96	24	41	17	11	3	—	—	—	—	—	—	5	2	1	1	—	1
1931	88	25	33	21	9	—	—	—	—	—	—	—	4	—	2	—	—	1
1930	91	27	25	26	9	3	—	1	—	—	—	—	4	1	1	1	—	—
1929	81	22	24	23	4	4	3	1	—	—	—	—	4	—	2	—	1	1
1928	88	29	27	15	12	1	1	2	—	—	—	1	5	2	1	—	1	—
1927	68	18	26	14	4	2	1	1	—	2	—	—	1	—	—	1	—	1
1926	65	10	18	17	12	4	2	1	1	—	—	—	3	—	1	1	—	—
1925	68	13	29	13	7	4	—	1	—	1	—	—	1	—	—	—	1	1
1924	81	17	28	18	9	1	4	3	1	—	—	—	6	2	1	1	1	1
1923	80	22	22	25	2	6	1	1	1	—	—	—	4	1	—	1	—	—
1922	69	16	18	17	11	3	3	1	—	—	—	—	4	—	2	2	1	—
1921	88	21	26	13	17	4	3	2	2	—	—	—	4	2	—	1	—	—
1920	88	18	23	23	9	7	4	1	2	—	—	1	2	1	—	1	—	—
1919	81	13	20	21	14	6	4	2	—	—	1	—	1	—	1	—	—	—
1918—1914	148	32	35	40	20	10	4	2	2	—	1	2	2	1	—	—	6	2
1913 und früher	385	56	71	79	64	37	35	10	9	9	5	10	26	1	2	5	16	9
Summe	**2 089**	**555**	**596**	**451**	**237**	**102**	**66**	**31**	**18**	**12**	**7**	**14**	**112**	**25**	**27**	**22**		

*) 1. Januar bis 16. Mai.

Deutschen Reich sowie in Berlin und Wien nach Ehedauer und Kinderzahl (Geborenenzahl)

100 000 Einwohnern insgesamt

jetzigen Ehe geborenen Kindern						Zahl der Ehen insgesamt	davon mit ... in der jetzigen Ehe geborenen Kindern										Eheschließungsjahr
5	6	7	8	9	10 und mehr		0	1	2	3	4	5	6	7	8	9	10 und mehr	
jüdischen Mischlingen 1. Grades						**Zahl der Ehen zwischen Juden und jüdischen Mischlingen 2. Grades**												
—	—	—	—	—	—	—	—	—	—	—	—	—	—	—	—	—	—	1939*)
—	—	—	—	—	—	1	1	—	—	—	—	—	—	—	—	—	—	1938
—	—	—	—	—	—	—	—	—	—	—	—	—	—	—	—	—	—	1937
—	—	—	—	—	—	2	1	1	—	—	—	—	—	—	—	—	—	1936
—	—	—	—	—	—	—	—	—	—	—	—	—	—	—	—	—	—	1935
—	—	—	—	—	—	1	—	1	—	—	—	—	—	—	—	—	—	1934
—	—	—	—	—	—	—	—	—	—	—	—	—	—	—	—	—	—	1933
—	—	—	—	—	—	2	1	1	—	—	—	—	—	—	—	—	—	1932
—	—	—	—	—	—	—	—	—	—	—	—	—	—	—	—	—	—	1931
1	—	—	—	—	—	1	—	1	—	—	—	—	—	—	—	—	—	1930
—	—	—	—	—	—	1	1	—	—	—	—	—	—	—	—	—	—	1929
—	—	—	—	—	—	—	—	—	—	—	—	—	—	—	—	—	—	1928
—	—	—	—	—	—	—	—	—	—	—	—	—	—	—	—	—	—	1927
—	—	—	—	—	—	1	—	—	1	—	—	—	—	—	—	—	—	1926
—	—	—	—	—	—	2	1	1	—	—	—	—	—	—	—	—	—	1925
—	—	—	—	—	—	1	1	—	—	—	—	—	—	—	—	—	—	1924
—	—	—	—	—	—	1	1	—	—	—	—	—	—	—	—	—	—	1923
—	1	—	—	—	—	4	2	1	1	—	—	—	1	—	—	—	—	1922
—	—	—	—	—	—	3	—	1	1	—	—	—	—	—	—	—	—	1921
—	—	—	—	—	—	2	1	—	1	—	—	—	—	—	—	—	—	1920
—	—	—	—	—	—	1	1	—	—	—	—	—	—	—	—	—	—	1919
—	—	—	—	—	—	2	—	1	1	—	—	—	—	—	—	—	—	1918—1914
1	—	1	—	—	—	2	1	1	—	—	—	—	—	—	—	—	—	1913 und früher
2	**1**	**1**	**1**	**1**	**1**	**37**	**16**	**11**	**5**	**—**	**2**	**—**	**1**	**2**	**—**	**—**	**—**	**Summe**
jüdischen Mischlingen 1. Grades						**Zahl der Ehen zwischen jüdischen Mischlingen 1. Grades und jüdischen Mischlingen 2. Grades**												
—	—	—	—	—	—	1	—	1	—	—	—	—	—	—	—	—	—	1939*)
—	1	—	—	—	—	2	1	1	—	—	—	—	—	—	—	—	—	1938
—	—	—	—	—	—	3	2	1	—	—	—	—	—	—	—	—	—	1937
—	—	—	—	—	—	2	1	—	1	—	—	—	—	—	—	—	—	1936
—	—	—	—	—	—	6	3	2	1	—	—	—	—	—	—	—	—	1935
—	—	—	—	—	—	3	—	1	1	—	1	—	—	—	—	—	—	1934
—	—	—	—	—	—	3	—	2	1	—	—	—	—	—	—	—	—	1933
1	—	—	—	—	—	5	2	—	2	1	—	—	—	—	—	—	—	1932
—	1	—	—	—	—	5	3	1	1	—	—	—	—	—	—	—	—	1931
—	—	—	—	—	—	4	1	1	—	1	—	1	—	—	—	—	—	1930
—	—	—	—	—	—	3	—	2	1	—	—	—	—	—	—	—	—	1929
1	2	—	—	—	—	2	1	—	1	—	—	—	—	—	—	—	—	1928
1	—	—	—	—	—	4	1	—	2	—	—	—	1	—	—	—	—	1927
2	1	—	—	—	—	3	—	1	2	—	—	—	—	—	—	—	—	1926
1	2	2	—	—	—	2	—	1	—	—	—	1	—	—	—	—	—	1925
1	1	1	—	—	—	2	—	—	1	—	—	1	—	—	—	—	—	1924
1	—	—	—	—	—	3	1	—	1	1	—	—	1	—	—	—	—	1923
2	—	—	—	—	—	3	1	—	1	—	—	—	—	—	—	—	—	1922
—	—	—	—	—	—	5	1	—	2	1	1	—	—	—	—	—	—	1921
3	2	1	—	—	—	3	—	1	—	—	—	1	—	—	—	1	—	1920
1	—	—	1	—	—	3	—	—	—	2	—	1	—	—	—	—	—	1919
2	4	3	—	—	1	3	—	—	—	1	—	1	—	—	—	—	—	1918—1914
12	12	10	8	9	10	4	2	—	—	1	—	1	—	—	—	—	—	1913 und früher
28	**26**	**17**	**9**	**9**	**11**	**92**	**22**	**20**	**21**	**9**	**4**	**10**	**2**	**1**	**1**	**1**	**1**	**Summe**
jüdischen Mischlingen 2. Grades						**Zahl der Ehen zwischen jüdischen Mischlingen 2. Grades und Deutschblütigen**												
—	—	—	—	—	—	21	19	2	—	—	—	—	—	—	—	—	—	1939*)
—	—	—	—	—	—	79	53	23	1	1	1	—	—	—	—	—	—	1938
—	—	—	—	—	—	71	37	27	5	1	—	1	—	—	—	—	—	1937
—	—	—	—	—	—	58	23	26	7	2	—	—	—	—	—	—	—	1936
—	—	—	—	—	—	56	10	25	18	3	—	—	—	—	—	—	—	1935
—	—	—	—	—	—	72	28	23	14	6	1	—	—	—	—	—	—	1934
—	—	—	—	—	—	69	11	31	21	3	2	1	—	—	—	—	—	1933
—	—	—	—	—	—	59	7	22	15	13	1	1	—	—	—	—	—	1932
—	1	—	—	—	—	40	7	13	15	3	2	—	—	—	—	—	—	1931
—	—	—	—	—	—	44	11	14	10	5	3	1	—	—	—	—	—	1930
—	—	—	—	—	1	52	11	16	12	8	2	2	—	—	1	—	—	1929
—	—	—	—	—	—	49	6	18	9	9	6	—	—	—	—	—	1	1928
—	—	—	—	—	—	41	8	10	15	3	4	—	—	—	—	—	1	1927
—	—	—	—	—	—	30	5	4	16	2	—	1	1	1	—	—	—	1926
—	—	—	—	—	—	43	9	12	13	5	2	1	—	1	—	—	—	1925
—	—	—	—	—	—	27	7	8	5	6	—	—	—	—	—	—	1	1924
—	—	—	—	—	—	45	14	11	8	9	2	—	—	—	—	1	—	1923
—	—	—	—	—	—	55	10	14	15	7	7	2	—	—	—	—	—	1922
—	—	—	—	—	—	38	7	9	6	10	1	2	1	1	1	—	—	1921
—	—	—	—	—	—	42	11	8	7	10	2	2	1	—	—	1	—	1920
—	—	—	—	—	—	24	6	6	5	3	3	1	—	—	—	—	—	1919
3	2	1	1	—	1	74	11	18	16	12	6	4	3	—	1	1	2	1918—1914
—	—	—	—	—	3	213	26	29	52	26	28	20	9	4	3	6	10	1913 und früher
3	**3**	**1**	**1**	**—**	**5**	**1 302**	**337**	**369**	**285**	**147**	**73**	**39**	**15**	**7**	**6**	**9**	**15**	**Summe**

Noch: Übersicht 4. Die Ehen und Mischehen mit Juden und jüdischen Mischlingen im III.

Eheschließungsjahr	Zahl der Ehen insgesamt	davon mit ... in der jetzigen Ehe geborenen Kindern											Zahl der Ehen insgesamt	davon mit ... in der				
		0	1	2	3	4	5	6	7	8	9	10 und mehr		0	1	2	3	4
	Zahl der Ehen zwischen Juden und Jüdinnen												**Zahl der Ehen zwischen Juden und**					
1939*)	163	155	7	1	—	—	—	—	—	—	—	—	11	10	1	—	—	—
1938	478	408	63	7	—	—	—	—	—	—	—	—	35	29	6	—	—	—
1937	341	238	93	5	3	2	—	—	—	—	—	—	30	23	6	—	1	—
1936	272	177	83	12	—	—	—	—	—	—	—	—	20	13	5	2	—	—
1935	241	154	69	16	2	—	—	—	—	—	—	—	16	11	4	1	—	—
1934	249	144	78	24	2	1	—	—	—	—	—	—	12	6	5	1	—	—
1933	153	74	57	20	2	—	—	—	—	—	—	—	11	7	4	—	—	—
1932	160	74	56	24	5	1	—	—	—	—	—	—	3	2	1	—	—	—
1931	195	92	65	30	4	1	3	—	—	—	—	—	8	3	1	3	1	—
1930	214	107	71	26	8	2	—	—	—	—	—	—	8	6	1	1	—	—
1929	218	91	85	37	5	—	—	—	—	—	—	—	8	4	3	1	—	—
1928	256	106	81	48	15	3	1	1	1	—	—	—	10	7	2	—	—	—
1927	231	97	73	47	8	4	2	—	—	—	—	—	13	9	3	1	—	—
1926	227	78	82	47	9	8	3	—	—	—	—	—	7	5	—	1	1	—
1925	215	75	79	35	13	5	3	3	—	—	2	—	5	3	1	—	1	—
1924	277	92	112	59	11	3	—	—	—	—	—	—	8	5	3	—	—	—
1923	352	123	119	80	20	7	1	1	—	—	1	—	7	1	3	3	—	—
1922	413	146	128	112	22	5	—	—	—	—	—	—	12	4	3	3	2	—
1921	484	157	153	126	35	7	5	—	—	1	—	—	8	3	4	—	1	—
1920	649	194	209	179	49	12	3	1	1	1	—	—	13	5	5	3	—	—
1919	617	151	200	182	56	15	10	2	—	—	—	1	10	4	3	2	—	1
1918—1914	843	207	212	273	104	32	9	4	—	—	—	2	26	9	10	4	—	7
1913 und früher	5 328	977	1 162	1 576	875	372	161	91	48	36	15	15	90	18	30	18	15	8
Summe	**12 576**	**4 117**	**3 337**	**2 966**	**1 248**	**480**	**201**	**103**	**50**	**38**	**18**	**18**	**371**	**187**	**104**	**44**	**22**	**8**
	Zahl der Ehen zwischen Juden und Deutschblütigen												**Zahl der Ehen zwischen**					
1939*)	6	6	—	—	—	—	—	—	—	—	—	—	5	4	1	—	—	—
1938	11	9	1	—	1	—	—	—	—	—	—	—	12	11	—	1	—	—
1937	7	3	2	2	—	—	—	—	—	—	—	—	16	11	4	1	—	—
1936	6	2	3	1	—	—	—	—	—	—	—	—	10	4	4	2	—	—
1935	107	72	23	7	2	2	1	—	—	—	—	—	3	2	1	—	—	—
1934	145	85	44	11	3	2	—	—	—	—	—	—	3	1	1	1	—	—
1933	259	166	62	19	9	2	1	—	—	—	—	—	3	1	—	1	—	—
1932	217	127	63	17	8	1	—	1	—	—	—	—	2	—	—	—	1	—
1931	168	110	37	14	5	1	1	—	—	—	—	—	1	1	—	—	—	—
1930	282	172	62	30	13	4	1	—	—	—	—	—	3	1	1	1	—	—
1929	242	158	47	28	7	1	1	—	—	—	—	—	1	—	—	—	1	—
1928	239	139	64	30	4	1	—	1	—	—	—	—	2	2	—	—	—	—
1927	220	127	61	20	6	4	1	1	—	—	—	—	2	1	—	1	—	—
1926	189	104	46	29	5	1	2	2	—	—	—	—	2	1	1	—	—	—
1925	191	107	56	18	6	1	3	—	—	—	—	—	3	1	2	—	—	—
1924	203	118	51	26	4	3	—	1	—	—	—	—	2	2	—	—	—	—
1923	239	137	67	24	7	2	—	2	—	—	—	—	—	—	—	—	—	—
1922	289	169	67	36	9	6	1	—	1	—	—	—	1	1	—	—	—	—
1921	257	140	66	34	9	4	3	1	—	—	—	—	5	1	—	3	—	—
1920	324	154	95	53	15	3	—	1	2	1	—	—	3	1	—	2	—	—
1919	242	95	76	50	17	3	—	—	—	1	—	—	1	—	1	—	—	—
1918—1914	683	269	205	134	53	13	3	2	2	—	2	—	3	1	1	1	—	—
1913 und früher	1 393	431	361	283	172	64	38	17	11	9	2	5	22	3	5	4	4	3
Summe	**5 919**	**2 900**	**1 559**	**866**	**355**	**118**	**56**	**29**	**16**	**11**	**4**	**5**	**105**	**50**	**22**	**18**	**6**	**3**
	Zahl der Ehen zwischen jüdischen Mischlingen 1. Grades und Deutschblütigen												**Zahl der Ehen zwischen**					
1939*)	6	5	1	—	—	—	—	—	—	—	—	—	—	—	—	—	—	—
1938	20	19	1	—	—	—	—	—	—	—	—	—	2	2	—	—	—	—
1937	17	7	8	2	—	—	—	—	—	—	—	—	1	—	1	—	—	—
1936	14	7	7	—	—	—	—	—	—	—	—	—	—	—	—	—	—	—
1935	88	41	28	15	4	—	—	—	—	—	—	—	—	—	—	—	—	—
1934	148	70	52	17	8	1	—	—	—	—	—	—	7	5	2	—	—	—
1933	158	77	54	25	2	—	—	—	—	—	—	—	3	2	1	—	—	—
1932	120	47	43	23	4	2	1	—	—	—	—	—	—	—	—	—	—	—
1931	102	39	37	20	3	1	2	—	—	—	—	—	—	—	—	—	—	—
1930	117	57	40	16	4	—	—	—	—	—	—	—	1	1	—	—	—	—
1929	123	57	38	19	6	3	—	—	—	—	—	—	1	—	—	—	1	—
1928	117	49	34	21	11	2	—	—	—	—	—	—	3	2	1	—	—	—
1927	85	40	23	16	4	2	—	—	—	—	—	—	1	—	—	1	—	—
1926	86	39	26	16	2	3	—	—	—	—	—	—	1	—	—	1	—	—
1925	61	27	16	10	4	3	1	—	—	—	—	—	4	2	1	—	1	—
1924	70	28	25	12	4	1	—	—	—	—	—	—	2	—	1	—	1	—
1923	104	48	29	21	6	—	—	—	—	—	—	—	—	—	—	—	—	—
1922	96	36	29	23	5	2	—	1	—	—	—	—	—	—	—	—	—	—
1921	109	39	39	19	7	3	1	—	1	—	—	—	—	—	—	—	—	—
1920	100	45	28	17	5	4	—	—	—	—	—	1	—	—	—	—	—	—
1919	102	25	35	28	10	3	1	—	—	—	—	—	1	—	—	—	1	1
1918—1914	189	54	58	43	19	10	2	1	1	1	—	—	1	—	—	—	—	—
1913 und früher	445	82	113	112	69	30	17	10	1	4	3	4	2	—	—	1	—	1
Summe	**2 477**	**938**	**764**	**475**	**177**	**70**	**25**	**12**	**3**	**5**	**3**	**5**	**30**	**14**	**7**	**3**	**4**	

*) 1. Januar bis 16. Mai.

Deutschen Reich sowie in Berlin und Wien nach Ehedauer und Kinderzahl (Geborenenzahl)

Berlin

jetzigen Ehe geborenen Kindern						Zahl der Ehen insgesamt	davon mit ... in der jetzigen Ehe geborenen Kindern										Eheschließungsjahr
5	6	7	8	9	10 und mehr		0	1	2	3	4	5	6	7	8	9	10 und mehr	
jüdischen Mischlingen 1. Grades						**Zahl der Ehen zwischen Juden und jüdischen Mischlingen 2. Grades**												
—	—	—	—	—	—	—	—	—	—	—	—	—	—	—	—	—	—	1939*)
—	—	—	—	—	—	—	—	—	—	—	—	—	—	—	—	—	—	1938
—	—	—	—	—	—	—	—	—	—	—	—	—	—	—	—	—	—	1937
—	—	—	—	—	—	2	2	—	—	—	—	—	—	—	—	—	—	1936
—	—	—	—	—	—	4	3	1	—	—	—	—	—	—	—	—	—	1935
—	—	—	—	—	—	6	3	1	1	1	—	—	—	—	—	—	—	1934
—	—	—	—	—	—	2	2	—	—	—	—	—	—	—	—	—	—	1933
—	—	—	—	—	—	3	3	—	—	—	—	—	—	—	—	—	—	1932
—	—	—	—	—	—	1	—	1	—	—	—	—	—	—	—	—	—	1931
—	—	—	—	—	—	1	—	—	1	—	—	—	—	—	—	—	—	1930
—	—	—	—	—	—	3	3	—	—	—	—	—	—	—	—	—	—	1929
—	—	1	—	—	—	4	2	1	—	1	—	—	—	—	—	—	—	1928
—	—	—	—	—	—	2	1	1	—	—	—	—	—	—	—	—	—	1927
—	—	—	—	—	—	3	—	1	1	1	—	—	—	—	—	—	—	1926
—	—	—	—	—	—	1	1	—	—	—	—	—	—	—	—	—	—	1925
—	—	—	—	—	—	2	1	1	—	—	—	—	—	—	—	—	—	1924
—	—	—	—	—	—	3	3	—	—	—	—	—	—	—	—	—	—	1923
—	—	—	—	—	—	4	2	1	1	—	—	—	—	—	—	—	—	1922
—	—	—	—	—	—	2	2	—	—	—	—	—	—	—	—	—	—	1921
1	—	—	—	—	—	4	1	1	2	—	—	—	—	—	—	—	—	1920
1	1	—	—	—	—	5	2	2	—	1	—	—	—	—	—	—	—	1919
2	—	—	—	—	—	5	2	2	1	—	—	—	—	—	—	—	—	1918—1914
						12	3	1	4	2	—	2	—	—	—	—	—	1913 und früher
4	**1**	**1**	—	—	—	**69**	**36**	**14**	**11**	**6**	—	**2**	—	—	—	—	—	**Summe**
jüdischen Mischlingen 1. Grades						**Zahl der Ehen zwischen jüdischen Mischlingen 1. Grades und jüdischen Mischlingen 2. Grades**												
—	—	—	—	—	—	2	2	—	—	—	—	—	—	—	—	—	—	1939*)
—	—	—	—	—	—	1	—	1	—	—	—	—	—	—	—	—	—	1938
—	—	—	—	—	—	—	—	—	—	—	—	—	—	—	—	—	—	1937
—	—	—	—	—	—	—	—	—	—	—	—	—	—	—	—	—	—	1936
—	—	—	—	—	—	3	1	2	—	—	—	—	—	—	—	—	—	1935
1	—	—	—	—	—	5	3	1	1	—	—	—	—	—	—	—	—	1934
1	—	—	—	—	—	4	2	2	—	—	—	—	—	—	—	—	—	1933
—	—	—	—	—	—	3	2	1	—	—	—	—	—	—	—	—	—	1932
—	—	—	—	—	—	1	1	—	—	—	—	—	—	—	—	—	—	1931
—	—	—	—	—	—	3	2	—	1	—	—	—	—	—	—	—	—	1930
—	—	—	—	—	—	1	1	—	—	—	—	—	—	—	—	—	—	1929
—	—	—	—	—	—	2	1	—	—	—	1	—	—	—	—	—	—	1928
—	—	—	—	—	—	—	—	—	—	—	—	—	—	—	—	—	—	1927
—	—	—	—	—	—	—	—	—	—	—	—	—	—	—	—	—	—	1926
—	—	—	—	—	—	3	2	—	1	—	—	—	—	—	—	—	—	1925
—	—	—	—	—	—	2	—	—	—	1	—	1	—	—	—	—	—	1924
—	—	—	—	—	—	3	1	1	—	1	—	—	—	—	—	—	—	1923
1	—	—	—	—	—	1	—	1	—	—	—	—	—	—	—	—	—	1922
—	—	—	—	—	—	2	—	1	1	—	—	—	—	—	—	—	—	1921
—	—	—	—	—	—	3	1	1	1	—	—	—	—	—	—	—	—	1920
—	—	—	—	—	—	4	1	2	—	1	—	—	—	—	—	—	—	1919
1	—	—	—	—	—	7	2	2	2	1	—	—	—	—	—	—	—	1918—1914
	1	—	—	—	1	14	4	1	5	2	1	—	1	—	—	—	—	1913 und früher
4	**1**	—	—	—	**1**	**64**	**26**	**16**	**12**	**6**	**2**	**1**	**1**	—	—	—	—	**Summe**
jüdischen Mischlingen 2. Grades						**Zahl der Ehen zwischen jüdischen Mischlingen 2. Grades und Deutschblütigen**												
—	—	—	—	—	—	28	24	4	—	—	—	—	—	—	—	—	—	1939*)
—	—	—	—	—	—	71	56	15	—	—	—	—	—	—	—	—	—	1938
—	—	—	—	—	—	48	26	18	4	—	—	—	—	—	—	—	—	1937
—	—	—	—	—	—	62	29	27	4	2	—	—	—	—	—	—	—	1936
—	—	—	—	—	—	71	26	29	16	—	—	—	—	—	—	—	—	1935
—	—	—	—	—	—	71	26	30	12	1	2	—	—	—	—	—	—	1934
—	—	—	—	—	—	64	26	17	13	5	3	—	—	—	—	—	—	1933
—	—	—	—	—	—	51	24	15	8	4	—	—	—	—	—	—	—	1932
—	—	—	—	—	—	52	21	16	9	4	1	—	—	1	—	—	—	1931
—	—	—	—	—	—	63	27	22	7	4	1	—	—	1	1	—	—	1930
—	—	—	—	—	—	43	23	14	5	1	—	—	—	—	—	—	—	1929
—	—	—	—	—	—	46	22	7	10	3	4	—	—	—	—	—	—	1928
—	—	—	—	—	—	43	16	16	9	2	—	—	—	—	—	—	—	1927
—	—	—	—	—	—	31	13	10	6	2	—	—	—	—	—	—	—	1926
—	—	—	—	—	—	34	13	12	6	1	1	1	—	—	—	—	—	1925
—	—	—	—	—	—	36	15	10	3	4	2	1	—	1	—	—	—	1924
—	—	—	—	—	—	42	13	14	7	7	1	—	—	—	—	—	—	1923
—	—	—	—	—	—	36	16	12	4	1	1	1	—	—	—	1	—	1922
—	—	—	—	—	—	27	7	10	7	3	—	—	—	—	—	—	—	1921
—	—	—	—	—	—	38	12	12	10	1	1	1	—	1	—	—	—	1920
—	—	—	—	—	—	39	7	19	8	3	2	—	—	—	—	—	—	1919
1	—	—	—	—	—	70	22	16	18	8	4	—	1	1	—	—	—	1918—1914
	—	—	—	—	—	150	23	40	40	20	10	9	1	4	1	—	2	1913 und früher
1	—	—	—	—	—	**1 216**	**487**	**385**	**206**	**76**	**33**	**13**	**2**	**9**	**2**	**1**	**2**	**Summe**

Noch: Übersicht 4. Die Ehen und Mischehen mit Juden und jüdischen Mischlingen im

Eheschließungsjahr	Zahl der Ehen insgesamt	davon mit ... in der jetzigen Ehe geborenen Kindern											Zahl der Ehen insgesamt	davon mit ... in der				
		0	1	2	3	4	5	6	7	8	9	10 und mehr		0	1	2	3	4
	Zahl der Ehen zwischen Juden und Jüdinnen												**Zahl der Ehen zwischen Juden und**					
1939*)	73	64	3	1	4	—	1	—	—	—	—	—	2	2	—	—	—	—
1938	282	246	24	11	—	—	1	—	—	—	—	—	10	10	—	—	—	—
1937	186	145	38	2	1	—	—	—	—	—	—	—	2	2	—	—	—	—
1936	208	146	54	7	—	1	—	—	—	—	—	—	9	8	1	—	—	—
1935	221	156	54	9	2	—	—	—	—	—	—	—	6	5	1	—	—	—
1934	192	124	51	12	4	—	1	—	—	—	—	—	6	6	—	—	—	—
1933	192	116	58	12	4	1	1	—	—	—	—	—	6	5	1	—	—	—
1932	211	93	88	25	4	1	—	—	—	—	—	—	4	3	1	—	—	—
1931	210	97	72	34	4	2	—	1	—	—	—	—	7	2	3	1	1	—
1930	248	113	100	31	3	1	—	—	—	—	—	—	10	8	1	1	—	—
1929	300	153	98	34	10	1	1	3	—	—	—	—	7	3	3	1	—	—
1928	273	136	87	37	10	2	—	1	—	—	—	—	10	5	4	1	—	—
1927	300	141	107	39	7	3	3	—	—	—	—	—	6	5	1	—	—	—
1926	295	131	99	47	11	5	1	—	1	—	—	—	10	9	1	—	—	—
1925	365	135	151	55	13	8	2	1	—	—	—	—	12	8	4	—	—	—
1924	353	143	127	68	9	6	—	—	—	—	—	—	10	5	4	1	—	—
1923	491	188	165	99	26	6	4	3	—	—	—	—	12	5	5	2	—	—
1922	688	217	263	147	42	13	4	1	1	—	—	—	16	8	4	1	3	1
1921	768	236	261	181	50	26	7	3	2	1	1	—	19	6	8	3	1	—
1920	794	214	254	231	71	11	7	1	1	2	—	2	22	8	7	5	2	—
1919	688	182	196	205	76	14	11	2	1	—	—	1	16	6	6	2	1	1
1918—1914	1 439	345	373	427	160	65	37	11	11	3	3	4	34	8	12	10	3	11
1913 und früher	8 182	1 441	1 627	2 288	1 328	655	371	189	123	79	30	51	107	30	19	28	13	
Summe	**16 959**	**4 962**	**4 350**	**4 002**	**1 839**	**821**	**452**	**216**	**140**	**85**	**34**	**58**	**343**	**157**	**86**	**56**	**24**	**13**
	Zahl der Ehen zwischen Juden und Deutschblütigen												**Zahl der Ehen zwischen**					
1939*)	—	—	—	—	—	—	—	—	—	—	—	—	6	5	—	1	—	—
1938	36	35	1	—	—	—	—	—	—	—	—	—	22	17	3	2	—	—
1937	105	89	12	3	1	—	—	—	—	—	—	—	8	5	3	—	—	—
1936	102	76	24	—	1	—	1	—	—	—	—	—	8	4	3	1	—	—
1935	123	91	21	7	3	1	—	—	—	—	—	—	12	9	2	1	—	—
1934	93	58	27	7	—	1	—	—	—	—	—	—	5	2	2	1	—	—
1933	116	73	34	7	1	—	1	—	—	—	—	—	7	4	2	1	—	—
1932	125	86	27	4	6	2	—	—	—	—	—	—	12	7	3	2	—	—
1931	132	73	42	13	2	2	—	—	—	—	—	—	12	5	6	1	—	—
1930	133	85	37	8	2	1	—	—	—	—	—	—	14	6	5	2	1	—
1929	173	108	44	14	6	—	—	1	—	—	—	—	13	8	3	2	—	—
1928	130	72	40	12	4	2	—	—	—	—	—	—	10	6	1	—	3	—
1927	153	98	32	18	3	2	—	—	—	—	—	—	14	8	5	1	—	—
1926	125	81	31	11	2	—	—	—	—	—	—	—	7	6	—	1	1	—
1925	161	91	46	15	6	2	1	—	—	—	—	—	13	4	6	1	1	—
1924	171	97	48	21	3	1	1	—	—	—	—	—	7	3	4	—	—	—
1923	193	114	56	17	4	1	1	—	—	—	—	—	5	3	—	2	—	—
1922	229	109	71	39	3	3	1	1	2	—	—	—	11	3	6	1	1	—
1921	235	119	78	28	7	3	—	—	—	—	—	—	6	2	3	1	—	—
1920	215	96	79	32	5	2	—	1	—	—	—	—	11	6	—	5	—	—
1919	188	88	51	33	7	7	—	2	—	—	—	—	9	4	3	1	—	2
1918—1914	439	187	112	80	40	9	5	4	2	—	—	—	24	6	11	2	1	2
1913 und früher	1 066	345	258	216	122	55	31	11	7	8	8	5	51	9	15	13	6	
Summe	**4 443**	**2 271**	**1 171**	**585**	**228**	**94**	**42**	**20**	**11**	**8**	**8**	**5**	**287**	**132**	**86**	**42**	**13**	**5**
	Zahl der Ehen zwischen jüdischen Mischlingen 1. Grades und Deutschblütigen												**Zahl der Ehen zwischen**					
1939*)	2	2	—	—	—	—	—	—	—	—	—	—	—	—	—	—	—	—
1938	56	47	8	1	—	—	—	—	—	—	—	—	5	3	2	—	—	—
1937	76	51	21	3	1	—	—	—	—	—	—	—	2	—	2	—	—	—
1936	75	48	25	2	—	—	—	—	—	—	—	—	—	—	—	—	—	—
1935	98	70	20	7	1	—	—	—	—	—	—	—	—	—	—	—	—	—
1934	88	55	24	9	—	—	—	—	—	—	—	—	2	—	1	1	—	—
1933	83	44	25	12	2	—	—	—	—	—	—	—	3	1	2	—	—	—
1932	79	55	16	7	1	—	—	—	—	—	—	—	1	—	1	—	—	—
1931	77	45	24	5	3	—	—	—	—	—	—	—	2	2	—	—	—	—
1930	66	39	19	5	2	1	—	—	—	—	—	—	1	—	—	1	—	—
1929	81	40	29	10	2	—	—	—	—	—	—	—	4	3	1	—	—	—
1928	82	40	33	4	4	—	—	—	1	—	—	—	2	—	1	1	—	—
1927	65	28	31	4	1	—	—	1	—	—	—	—	2	1	1	—	—	—
1926	72	26	23	18	3	—	—	—	—	—	1	1	—	—	—	—	—	—
1925	96	54	25	14	3	—	—	—	—	—	—	—	4	2	—	—	1	—
1924	78	39	19	15	2	—	1	—	1	—	1	—	3	2	1	—	—	—
1923	66	23	31	9	1	2	—	—	—	—	—	—	5	1	4	—	—	1
1922	119	53	45	16	3	2	—	—	—	—	—	—	1	—	—	—	—	—
1921	104	29	41	24	7	2	—	—	—	1	—	—	3	1	2	—	—	—
1920	109	34	35	30	4	4	1	1	—	—	—	—	5	1	2	2	—	—
1919	86	29	34	14	4	2	1	2	—	—	—	—	2	2	—	—	—	1
1918—1914	189	50	64	51	14	5	4	—	—	—	1	—	2	1	—	—	—	2
1913 und früher	348	81	80	85	52	25	8	4	1	2	1	9	16	4	1	2	5	
Summe	**2 195**	**982**	**672**	**345**	**110**	**43**	**15**	**8**	**3**	**3**	**4**	**10**	**65**	**24**	**21**	**7**	**6**	**4**

*) 1. Januar bis 16. Mai.

Deutschen Reich sowie in Berlin und Wien nach Ehedauer und Kinderzahl (Geborenenzahl)

Wien

jetzigen Ehe geborenen Kindern						Zahl der Ehen insgesamt	davon mit ... in der jetzigen Ehe geborenen Kindern										Eheschließungsjahr
5	6	7	8	9	10 und mehr		0	1	2	3	4	5	6	7	8	9	10 und mehr	
jüdischen Mischlingen 1. Grades						**Zahl der Ehen zwischen Juden und jüdischen Mischlingen 2. Grades**												
—	—	—	—	—	—	—	—	—	—	—	—	—	—	—	—	—	—	1939*)
—	—	—	—	—	—	2	2	—	—	—	—	—	—	—	—	—	—	1938
—	—	—	—	—	—	3	3	—	—	—	—	—	—	—	—	—	—	1937
—	—	—	—	—	—	1	1	—	—	—	—	—	—	—	—	—	—	1936
—	—	—	—	—	—	—	—	—	—	—	—	—	—	—	—	—	—	1935
—	—	—	—	—	—	2	1	—	—	1	—	—	—	—	—	—	—	1934
—	—	—	—	—	—	—	—	—	—	—	—	—	—	—	—	—	—	1933
—	—	—	—	—	—	3	2	1	—	—	—	—	—	—	—	—	—	1932
—	—	—	—	—	—	1	—	1	—	—	—	—	—	—	—	—	—	1931
—	—	—	—	—	—	1	—	1	—	—	—	—	—	—	—	—	—	1930
—	—	—	—	—	—	5	3	2	—	—	—	—	—	—	—	—	—	1929
—	—	—	—	—	—	2	2	—	—	—	—	—	—	—	—	—	—	1928
—	—	—	—	—	—	1	—	1	—	—	—	—	—	—	—	—	—	1927
—	—	—	—	—	—	3	—	1	1	—	—	—	1	—	—	—	—	1926
—	—	—	—	—	—	3	2	1	—	—	—	—	—	—	—	—	—	1925
—	—	—	—	—	—	1	—	—	1	—	—	—	—	—	—	—	—	1924
—	—	—	—	—	—	3	2	—	1	—	—	—	—	—	—	—	—	1923
—	—	—	—	—	—	—	—	—	—	—	—	—	—	—	—	—	—	1922
—	—	—	—	—	—	6	3	1	1	1	—	—	—	—	—	—	—	1921
—	—	—	—	—	—	6	2	2	—	1	—	1	—	—	—	—	—	1920
1	—	—	—	—	—	—	—	—	—	—	—	—	—	—	—	—	—	1919
—	—	—	—	—	—	5	2	1	1	—	—	—	1	—	—	—	—	1918—1914
2	1	1	1	1	—	12	1	2	6	1	2	—	—	—	—	—	—	1913 und früher
3	**1**	**1**	**1**	**1**	—	**60**	**26**	**14**	**11**	**4**	**2**	**1**	**2**	—	—	—	—	**Summe**
jüdischen Mischlingen 1. Grades						**Zahl der Ehen zwischen jüdischen Mischlingen 1. Grades und jüdischen Mischlingen 2. Grades**												
—	—	—	—	—	—	2	1	1	—	—	—	—	—	—	—	—	—	1939*)
—	—	—	—	—	—	2	2	—	—	—	—	—	—	—	—	—	—	1938
—	—	—	—	—	—	2	1	—	1	—	—	—	—	—	—	—	—	1937
—	—	—	—	—	—	2	2	—	—	—	—	—	—	—	—	—	—	1936
—	—	—	—	—	—	1	1	—	—	—	—	—	—	—	—	—	—	1935
—	—	—	—	—	—	4	2	1	1	—	—	—	—	—	—	—	—	1934
—	—	—	—	—	—	1	—	1	—	—	—	—	—	—	—	—	—	1933
—	—	—	—	—	—	1	—	1	—	—	—	—	—	—	—	—	—	1932
—	—	—	—	—	—	—	—	—	—	—	—	—	—	—	—	—	—	1931
—	—	—	—	—	—	2	2	—	—	—	—	—	—	—	—	—	—	1930
—	—	—	—	—	—	2	1	—	—	1	—	—	—	—	—	—	—	1929
—	—	—	—	—	—	2	—	2	—	—	—	—	—	—	—	—	—	1928
—	—	—	—	—	—	1	—	1	—	—	—	—	—	—	—	—	—	1927
—	—	—	—	—	—	3	—	2	—	1	—	—	—	—	—	—	—	1926
—	—	—	—	—	—	1	1	—	—	—	—	—	—	—	—	—	—	1925
—	—	—	—	—	—	1	1	—	—	—	—	—	—	—	—	—	—	1924
—	—	—	—	—	—	1	1	—	—	—	—	—	—	—	—	—	—	1923
—	—	—	—	—	—	3	1	1	1	—	—	—	—	—	—	—	—	1922
—	—	—	—	—	—	3	1	1	1	—	—	—	—	—	—	—	—	1921
—	—	—	—	—	—	2	1	1	—	—	—	—	—	—	—	—	—	1920
1	—	—	—	—	—	3	1	1	1	—	—	—	1	—	—	—	—	1919
2	—	—	—	—	—	3	—	—	1	—	1	—	—	—	—	—	—	1918—1914
2	1	1	—	2	—	10	4	2	2	1	1	—	—	—	—	—	—	1913 und früher
5	**1**	**1**	—	**2**	—	**52**	**23**	**15**	**8**	**3**	**2**	—	**1**	—	—	—	—	**Summe**
jüdischen Mischlingen 2. Grades						**Zahl der Ehen zwischen jüdischen Mischlingen 2. Grades und Deutschblütigen**												
—	—	—	—	—	—	9	8	1	—	—	—	—	—	—	—	—	—	1939*)
—	—	—	—	—	—	53	46	6	1	—	—	—	—	—	—	—	—	1938
—	—	—	—	—	—	25	20	3	1	1	—	—	—	—	—	—	—	1937
—	—	—	—	—	—	16	12	2	2	—	—	—	—	—	—	—	—	1936
—	—	—	—	—	—	23	11	12	—	—	—	—	—	—	—	—	—	1935
—	—	—	—	—	—	15	8	7	—	—	—	—	—	—	—	—	—	1934
—	—	—	—	—	—	23	14	6	3	—	—	—	—	—	—	—	—	1933
—	—	—	—	—	—	15	7	6	2	—	—	—	—	—	—	—	—	1932
—	—	—	—	—	—	11	3	4	4	—	—	—	—	—	—	—	—	1931
—	—	—	—	—	—	18	8	7	3	—	—	—	—	—	—	—	—	1930
—	—	—	—	—	—	25	18	5	2	—	—	—	—	—	—	—	—	1929
—	—	—	—	—	—	21	9	9	2	—	—	1	—	—	—	—	—	1928
—	—	—	—	—	—	15	7	3	4	—	—	—	—	—	—	1	—	1927
—	—	—	—	—	—	23	11	9	1	1	—	1	—	—	—	—	—	1926
—	—	—	—	1	—	18	9	6	3	—	—	—	—	—	—	—	—	1925
—	—	—	—	—	—	14	5	8	1	—	—	—	—	—	—	—	—	1924
—	—	—	—	—	—	16	9	5	2	—	—	—	—	—	—	—	—	1923
—	—	—	—	—	—	12	5	2	3	1	1	—	—	—	—	—	—	1922
—	—	—	—	—	—	23	12	7	3	1	—	—	—	—	—	—	—	1921
—	—	—	—	—	—	16	7	6	3	—	—	—	—	—	—	—	—	1920
—	—	—	—	—	—	19	8	3	3	3	1	—	—	1	—	—	—	1919
1	1	—	—	—	—	28	5	13	4	3	2	—	1	—	—	—	—	1918—1914
1	1	—	—	1	—	74	11	20	17	14	6	1	1	1	2	—	1	1913 und früher
1	**1**	—	—	**1**	—	**512**	**253**	**150**	**64**	**24**	**10**	**3**	**2**	**2**	**2**	**1**	**1**	**Summe**

Übersicht 5. Die ausländischen Juden und jüdischen Mischlinge im Deutschen Reich sowie in Berlin und Wien nach der Staatsangehörigkeit

I. Deutsches Reich insgesamt[1])

Staatsangehörigkeit	Juden				Jüdische Mischlinge 1. Grades				Jüdische Mischlinge 2. Grades			
	Gesamtzahl		darunter Glaubensjuden		Gesamtzahl		darunter Glaubensjuden		Gesamtzahl		darunter Glaubensjuden	
	Summe	männl.	Summe	männl.	Summe	männl.	Summe	männl.	Summe	männl.	Summe	männl.
	1	2	3	4	5	6	7	8	9	10	11	12
Europäische Staaten												
Albanien	1	—	1	—	1	—	—	—	—	—	—	—
Belgien	11	2	4	1	8	3	—	—	2	—	—	—
Bulgarien	44	19	29	15	9	6	2	—	6	4	1	—
Dänemark (mit Island)	39	13	29	10	18	7	—	—	20	9	—	—
Ehem. Freie Stadt Danzig	199	80	152	61	62	21	7	3	50	25	—	—
Estland	5	2	1	1	4	4	1	1	1	1	—	—
Finnland	1	—	—	—	3	1	—	—	1	1	—	—
Frankreich (mit Monaco)	94	25	82	23	24	10	4	2	5	2	—	—
Griechenland	35	17	24	13	9	3	3	1	6	5	—	—
Großbritannien und Nordirland	193	59	141	46	47	15	2	2	29	15	—	—
Irland (Eire)	—	—	—	—	1	—	—	—	—	—	—	—
Italien (mit San Marino und Heiligem Stuhl)	156	36	81	26	101	35	2	—	76	37	2	2
Ehem. Jugoslawien	238	72	185	55	52	24	5	1	38	21	4	4
Lettland	156	58	135	52	7	1	2	1	11	7	4	2
Litauen	177	71	169	68	6	3	3	2	5	2	1	—
Luxemburg	5	1	2	—	5	2	—	—	3	3	—	—
Niederlande	213	71	160	50	72	33	—	—	51	29	1	—
Norwegen	12	3	4	1	9	3	—	—	3	1	—	—
Ehem. Polen	16 532	6 273	16 349	6 188	537	244	185	89	141	62	11	4
Portugal	5	3	4	2	2	—	—	—	1	—	—	—
Protektorat Böhmen und Mähren	2 031	738	1 708	616	376	178	32	12	143	80	1	1
Rumänien	1 177	519	1 133	496	57	21	18	6	33	20	1	—
Sowjetunion	217	98	190	83	37	17	6	2	5	2	—	—
Schweden	20	7	10	3	13	4	1	1	8	3	—	—
Schweiz (mit Liechtenstein)	131	42	93	32	50	21	5	2	44	26	—	—
Slowakei	864	360	769	299	132	61	14	5	57	28	1	—
Spanien (mit Andorra)	16	8	10	7	16	4	1	—	2	1	—	—
Türkei (mit Hatay)	263	126	241	114	26	16	5	1	9	7	—	2
Ungarn	1 999	878	1 678	719	373	173	41	21	135	70	2	—
Asiatische Staaten												
Afghanistan	2	1	1	1	—	—	—	—	—	—	—	—
Arabische Staaten (mit Palästina)	37	13	37	13	1	—	—	—	1	1	—	—
Britisch-Indien (mit Nepal und Bhutan)	2	—	—	—	3	1	—	—	—	—	—	—
China (mit Mongolei und Tibet)	5	3	2	1	3	2	—	—	2	1	—	—
Iran	33	17	27	13	2	1	—	—	1	1	—	—
Japan	2	—	2	—	2	—	—	—	2	2	—	—
Mandschukuo	—	—	—	—	1	—	—	—	—	—	—	—
Amerikanische Staaten												
Argentinien	37	14	30	12	8	3	1	—	2	—	—	—
Bolivien	1	1	—	—	—	—	—	—	—	—	—	—
Brasilien	11	4	4	2	8	5	—	—	4	4	—	—
Canada (mit Neufundland)	1	—	1	—	1	1	1	1	—	—	—	—
Chile	5	2	5	2	4	—	—	—	2	2	—	—
Columbien	2	1	2	1	—	—	—	—	—	—	—	—
El Salvador	—	—	—	—	—	—	—	—	1	—	—	—
Guatemala	6	3	3	2	—	—	—	—	—	—	—	—
Haiti, dazu Dominikanische Republik	2	1	—	—	—	—	—	—	—	—	—	—
Honduras	4	2	4	2	1	—	—	—	2	1	—	—
Mexiko	3	1	2	—	1	1	—	—	—	—	—	—
Nicaragua	2	1	1	—	—	—	—	—	—	—	—	4
Panama	4	—	1	—	1	—	1	—	6	5	4	—
Paraguay	5	3	3	2	1	—	1	—	2	1	1	2
Peru	5	3	3	2	2	—	—	—	2	2	2	—
Uruguay	5	3	4	2	1	—	—	—	—	—	—	—
Venezuela	3	2	1	1	1	—	—	—	2	—	—	—
Vereinigte Staaten von Amerika (USA.)	180	55	154	47	28	14	3	1	19	10	—	—
Afrikanische Staaten												
Ägypten	2	2	2	2	3	1	—	—	2	—	—	—
Union von Südafrika	15	5	11	4	2	1	—	—	—	—	—	—
Australischer Bund und Neuseeland	2	1	1	—	—	—	—	—	—	—	—	—
Ausländer mit bestimmter Staatsangehörigkeit insgesamt	**25 210**	**9 719**	**23 685**	**9 090**	**2 131**	**940**	**346**	**154**	**935**	**491**	**36**	**22**
Staatenlos	18 451	8 458	17 803	8 071	1 780	893	487	219	426	230	26	11
Unermittelt und ungeklärt	912	401	763	330	219	99	28	9	78	38	1	1
Ausländer insgesamt	**44 573**	**18 578**	**42 251**	**17 491**	**4 130**	**1 932**	**851**	**382**	**1 439**	**759**	**63**	**34**

[1]) Gebietsstand vom 17. Mai 1939 ohne Memelland.

Noch: Übersicht 5. Die ausländischen Juden und jüdischen Mischlinge im Deutschen Reich sowie in Berlin und Wien nach der Staatsangehörigkeit

II. Gemeinden mit weniger als 100000 Einwohnern insgesamt

Staatsangehörigkeit	Juden				Jüdische Mischlinge 1. Grades				Jüdische Mischlinge 2. Grades			
	Gesamtzahl		darunter Glaubensjuden		Gesamtzahl		darunter Glaubensjuden		Gesamtzahl		darunter Glaubensjuden	
	Summe	männl.	Summe	männl.	Summe	männl.	Summe	männl.	Summe	männl.	Summe	männl.
	1	2	3	4	5	6	7	8	9	10	11	12
Europäische Staaten												
Albanien	—	—	—	—	—	—	—	—	—	—	—	—
Belgien	3	1	2	1	3	2	—	—	1	—	—	—
Bulgarien	4	2	1	1	1	1	—	—	1	1	—	—
Dänemark (mit Island)	2	—	1	—	—	—	—	—	3	2	—	—
Ehem. Freie Stadt Danzig	35	13	12	4	12	3	—	—	15	10	—	—
Estland	—	—	—	—	—	—	—	—	—	—	—	—
Finnland	—	—	—	—	1	—	—	—	—	—	—	—
Frankreich (mit Monaco)	14	1	13	1	3	—	1	—	2	1	—	—
Griechenland	3	1	3	1	2	—	—	—	5	4	—	—
Großbritannien und Nordirland	17	8	13	5	6	2	—	—	5	2	—	—
Irland (Eire)	—	—	—	—	—	—	—	—	—	—	—	—
Italien (mit San Marino und Heiligem Stuhl)	18	3	8	2	19	8	—	—	32	21	1	1
Ehem. Jugoslawien	22	12	14	9	12	4	2	—	18	11	1	1
Lettland	11	5	10	5	—	—	—	—	7	5	3	2
Litauen	22	10	22	10	2	1	2	1	—	—	—	—
Luxemburg	2	—	1	—	2	2	—	—	—	—	—	—
Niederlande	55	22	45	17	12	8	—	—	25	14	—	—
Norwegen	1	1	1	1	—	—	—	—	1	1	—	—
Ehem. Polen	1 042	495	998	471	87	45	19	12	66	26	4	2
Portugal	—	—	—	—	—	—	—	—	—	—	—	—
Protektorat Böhmen und Mähren	125	68	95	52	54	36	1	1	43	29	—	—
Rumänien	38	21	38	21	2	1	—	—	11	8	—	—
Sowjetunion	35	21	30	18	10	3	—	—	—	—	—	—
Schweden	2	—	—	—	2	—	—	—	3	2	—	—
Schweiz (mit Liechtenstein)	25	12	16	9	13	8	—	—	17	15	—	—
Slowakei	80	39	53	19	22	12	1	—	33	16	—	—
Spanien (mit Andorra)	1	1	1	1	—	—	—	—	—	—	—	—
Türkei (mit Hatay)	10	7	9	6	9	6	—	—	4	2	—	—
Ungarn	82	46	64	35	35	24	1	1	25	11	—	—
Asiatische Staaten												
Afghanistan	—	—	—	—	—	—	—	—	—	—	—	—
Arabische Staaten (mit Palästina)	9	3	9	3	—	—	—	—	—	—	—	—
Britisch-Indien (mit Nepal und Bhutan)	—	—	—	—	2	1	—	—	—	—	—	—
China (mit Mongolei und Tibet)	1	1	—	—	—	—	—	—	2	1	—	—
Iran	2	2	2	2	1	1	—	—	—	—	—	—
Japan	—	—	—	—	—	—	—	—	—	—	—	—
Mandschukuo	—	—	—	—	1	—	—	—	—	—	—	—
Amerikanische Staaten												
Argentinien	4	2	2	1	2	2	—	—	—	—	—	—
Bolivien	—	—	—	—	—	—	—	—	—	—	—	—
Brasilien	2	1	1	1	—	—	—	—	—	—	—	—
Canada (mit Neufundland)	—	—	—	—	1	1	1	1	—	—	—	—
Chile	—	—	—	—	—	—	—	—	—	—	—	—
Columbien	—	—	—	—	—	—	—	—	—	—	—	—
El Salvador	2	1	2	1	—	—	—	—	—	—	—	—
Guatemala	—	—	—	—	—	—	—	—	—	—	—	—
Haiti, dazu Dominikanische Republik	—	—	—	—	—	—	—	—	—	—	—	—
Honduras	—	—	—	—	—	—	—	—	—	—	—	—
Mexiko	—	—	—	—	—	—	—	—	—	—	—	—
Nicaragua	—	—	—	—	—	—	—	—	—	—	—	—
Panama	—	—	—	—	—	—	—	—	—	—	—	—
Paraguay	—	—	—	—	—	—	—	—	4	3	2	2
Peru	2	—	—	—	—	—	—	—	1	—	1	—
Uruguay	2	1	2	1	—	—	—	—	1	1	1	1
Venezuela	—	—	—	—	1	—	—	—	—	—	—	—
Vereinigte Staaten von Amerika (USA.)	1	—	1	—	—	—	—	—	—	—	—	—
	1	1	1	1	—	—	—	—	—	—	—	—
	25	6	19	5	1	1	1	1	7	3	—	—
Afrikanische Staaten												
Ägypten	1	1	1	1	—	—	—	—	—	—	—	—
Union von Südafrika	2	1	1	1	—	—	—	—	—	—	—	—
Australischer Bund und Neuseeland	1	1	—	—	—	—	—	—	—	—	—	—
Ausländer mit bestimmter Staatsangehörigkeit insgesamt	**1 704**	**810**	**1 491**	**706**	**318**	**172**	**29**	**17**	**332**	**189**	**13**	**9**
Staatenlos	2 009	1 081	1 886	989	377	187	58	30	121	70	4	1
Unermittelt und ungeklärt	529	241	413	184	168	74	19	6	56	28	1	1
Ausländer insgesamt	**4 242**	**2 132**	**3 790**	**1 879**	**863**	**433**	**106**	**53**	**509**	**287**	**18**	**11**

Noch: Übersicht 5. Die ausländischen Juden und jüdischen Mischlinge im Deutschen Reich sowie in Berlin und Wien nach der Staatsangehörigkeit

III. Berlin

Staatsangehörigkeit	Juden				Jüdische Mischlinge 1. Grades				Jüdische Mischlinge 2. Grades			
	Gesamtzahl		darunter Glaubensjuden		Gesamtzahl		darunter Glaubensjuden		Gesamtzahl		darunter Glaubensjuden	
	Summe	männl.	Summe	männl.	Summe	männl.	Summe	männl.	Summe	männl.	Summe	männl.
	1	2	3	4	5	6	7	8	9	10	11	12
Europäische Staaten												
Albanien	1	—	1	—	—	—	—	—	—	—	—	—
Belgien	2	—	—	—	—	—	—	—	—	—	—	—
Bulgarien	17	8	11	6	5	3	2	—	2	1	1	—
Dänemark (mit Island)	13	3	10	3	2	1	—	—	4	2	—	—
Ehem. Freie Stadt Danzig	126	47	119	46	37	14	5	3	24	10	—	—
Estland	5	2	1	1	3	3	—	—	1	1	—	—
Finnland	1	—	—	—	—	—	—	—	—	—	—	—
Frankreich (mit Monaco)	13	3	12	3	9	6	2	2	1	—	—	—
Griechenland	9	4	3	2	3	1	3	1	—	—	—	—
Großbritannien und Nordirland	76	25	56	20	18	6	1	1	4	3	—	—
Irland (Eire)	—	—	—	—	—	—	—	—	—	—	—	—
Italien (mit San Marino und Heiligem Stuhl)	23	6	12	5	16	5	—	—	9	3	1	1
Ehem. Jugoslawien	27	11	25	9	—	—	—	—	6	4	—	—
Lettland	111	42	103	40	4	1	1	1	4	2	1	—
Litauen	100	39	93	36	4	2	1	1	4	2	1	—
Luxemburg	—	—	—	—	—	—	—	—	—	—	—	—
Niederlande	40	9	25	4	17	5	—	—	4	3	—	—
Norwegen	3	—	1	—	5	1	—	—	—	—	—	—
Ehem. Polen	5 669	1 813	5 631	1 796	180	87	76	35	17	5	2	—
Portugal	2	1	2	1	—	—	—	—	—	—	—	—
Protektorat Böhmen und Mähren	330	141	301	124	60	25	5	1	24	12	—	—
Rumänien	238	120	228	115	18	5	4	1	5	2	1	1
Sowjetunion	104	47	86	36	22	11	5	2	3	1	—	—
Schweden	9	2	6	1	6	2	1	1	1	—	—	—
Schweiz (mit Liechtenstein)	36	10	25	8	12	5	5	2	8	4	—	—
Slowakei	163	83	153	73	34	16	3	1	5	—	1	—
Spanien (mit Andorra)	5	2	4	2	8	2	—	—	1	—	—	—
Türkei (mit Hatay)	101	46	94	43	7	3	4	1	2	2	—	—
Ungarn	571	283	486	228	146	70	14	8	56	34	—	—
Asiatische Staaten												
Afghanistan	—	—	—	—	—	—	—	—	—	—	—	—
Arabische Staaten (mit Palästina)	3	—	3	—	1	—	—	—	1	1	—	—
Britisch-Indien (mit Nepal und Bhutan)	2	—	—	—	—	—	—	—	—	—	—	—
China (mit Mongolei und Tibet)	1	1	—	—	—	—	—	—	—	—	—	—
Iran	7	4	4	2	1	—	—	—	—	—	—	—
Japan	1	—	1	—	2	—	—	—	2	2	—	—
Mandschukuo	—	—	—	—	—	—	—	—	—	—	—	—
Amerikanische Staaten												
Argentinien	25	11	22	11	3	1	—	—	1	—	—	—
Bolivien	—	—	—	—	—	—	—	—	—	—	—	—
Brasilien	1	—	—	—	1	1	—	—	—	—	—	—
Canada (mit Neufundland)	1	—	1	—	—	—	—	—	—	—	—	—
Chile	5	2	5	2	1	—	—	—	1	1	—	—
Columbien	—	—	—	—	—	—	—	—	—	—	—	—
El Salvador	—	—	—	—	—	—	—	—	1	—	—	—
Guatemala	2	2	2	2	—	—	—	—	—	—	—	—
Haiti, dazu Dominikanische Republik	—	—	—	—	—	—	—	—	—	—	—	—
Honduras	4	2	4	2	—	—	—	—	—	—	—	—
Mexiko	3	1	2	—	—	—	—	—	—	—	—	—
Nicaragua	—	—	—	—	—	—	—	—	—	—	—	—
Panama	2	—	1	—	—	—	—	—	—	—	—	—
Paraguay	—	—	—	—	—	—	—	—	—	—	—	—
Peru	—	—	—	—	1	—	—	—	—	—	—	—
Uruguay	1	1	—	—	1	—	—	—	—	—	—	—
Venezuela	1	—	—	—	—	—	—	—	—	—	—	—
Vereinigte Staaten von Amerika (USA.)	59	20	49	15	9	4	—	—	1	—	—	—
									5	2	—	—
Afrikanische Staaten												
Ägypten	—	—	—	—	1	1	—	—	—	—	—	—
Union von Südafrika	6	2	4	1	1	1	—	—	—	—	—	—
Australischer Bund und Neuseeland	1	—	1	—	—	—	—	—	—	—	—	—
Ausländer mit bestimmter Staatsangehörigkeit insgesamt	7 920	2 793	7 587	2 637	638	282	132	61	197	97	8	2
Staatenlos	5 542	2 734	5 353	2 622	598	300	209	84	133	75	5	2
Unermittelt und ungeklärt	150	56	135	50	24	11	2	1	19	10	—	—
Ausländer insgesamt	13 612	5 583	13 075	5 309	1 260	593	343	146	349	182	13	4

Noch: Übersicht 5. Die ausländischen Juden und jüdischen Mischlinge im Deutschen Reich sowie in Berlin und Wien nach der Staatsangehörigkeit

IV. Wien

Staatsangehörigkeit	Juden				Jüdische Mischlinge 1. Grades				Jüdische Mischlinge 2. Grades			
	Gesamtzahl		darunter Glaubensjuden		Gesamtzahl		darunter Glaubensjuden		Gesamtzahl		darunter Glaubensjuden	
	Summe	männl.	Summe	männl.	Summe	männl.	Summe	männl.	Summe	männl.	Summe	männl.
	1	2	3	4	5	6	7	8	9	10	11	12
Europäische Staaten												
Albanien	—	—	—	—	1	—	—	—	—	—	—	—
Belgien	1	1	—	—	1	—	—	—	—	—	—	—
Bulgarien	21	8	17	8	2	1	—	—	2	1	—	—
Dänemark (mit Island)	2	—	1	—	1	—	—	—	1	1	—	—
Ehem. Freie Stadt Danzig	2	1	—	—	1	1	—	—	—	—	—	—
Estland	—	—	—	—	—	—	—	—	—	—	—	—
Finnland	—	—	—	—	1	—	—	—	—	—	—	—
Frankreich (mit Monaco)	13	4	10	4	5	—	—	—	—	—	—	—
Griechenland	15	8	12	6	1	—	—	—	—	—	—	—
Großbritannien und Nordirland	36	8	19	6	8	1	—	—	3	2	—	—
Irland (Eire)	—	—	—	—	1	—	—	—	—	—	—	—
Italien (mit San Marino und Heiligem Stuhl)	72	14	32	9	43	15	2	—	11	5	—	—
Ehem. Jugoslawien	164	41	125	30	30	15	1	—	6	4	1	1
Lettland	4	2	3	2	1	—	1	—	—	—	—	—
Litauen	12	2	11	2	—	—	—	—	—	—	—	—
Luxemburg	1	1	—	—	—	—	—	—	—	—	—	—
Niederlande	11	—	5	—	1	1	—	—	2	—	1	—
Norwegen	3	—	—	—	—	—	—	—	—	—	—	—
Ehem. Polen	3 908	1 459	3 851	1 437	88	27	17	7	18	8	1	1
Portugal	—	—	—	—	—	—	—	—	—	—	—	—
Protektorat Böhmen und Mähren	1 221	385	1 009	322	180	80	13	3	55	22	—	—
Rumänien	695	286	665	268	25	11	10	4	6	2	—	—
Sowjetunion	36	15	32	14	1	1	—	—	1	—	—	—
Schweden	2	1	—	—	3	—	—	—	1	—	—	—
Schweiz (mit Liechtenstein)	25	4	15	3	8	3	—	—	7	5	—	—
Slowakei	461	165	414	142	57	25	7	3	8	3	—	—
Spanien (mit Andorra)	2	2	1	1	—	—	—	—	—	—	—	—
Türkei (mit Hatay)	121	61	108	53	6	4	—	—	2	2	—	—
Ungarn	1 120	441	935	366	130	53	22	10	30	16	2	2
Asiatische Staaten												
Afghanistan	1	1	1	1	—	—	—	—	—	—	—	—
Arabische Staaten (mit Palästina)	19	8	19	8	—	—	—	—	—	—	—	—
Britisch-Indien (mit Nepal und Bhutan)	—	—	—	—	—	—	—	—	—	—	—	—
China (mit Mongolei und Tibet)	3	1	2	1	2	1	—	—	—	—	—	—
Iran	14	6	11	4	—	—	—	—	—	—	—	—
Japan	—	—	—	—	—	—	—	—	—	—	—	—
Mandschukuo	—	—	—	—	—	—	—	—	—	—	—	—
Amerikanische Staaten												
Argentinien	4	—	4	—	1	—	1	—	—	—	—	—
Bolivien	1	1	—	—	—	—	—	—	—	—	—	—
Brasilien	1	—	—	—	1	1	—	—	—	—	—	—
Canada (mit Neufundland)	—	—	—	—	—	—	—	—	—	—	—	—
Chile	—	—	—	—	—	—	—	—	—	—	—	—
Columbien	—	—	—	—	—	—	—	—	—	—	—	—
El Salvador	—	—	—	—	—	—	—	—	—	—	—	—
Guatemala	—	—	—	—	—	—	—	—	—	—	—	—
Haiti, dazu Dominikanische Republik	2	1	—	—	—	—	—	—	—	—	—	—
Honduras	—	—	—	—	—	—	—	—	—	—	—	—
Mexiko	—	—	—	—	1	1	—	—	—	—	—	—
Nicaragua	2	1	1	—	—	—	—	—	—	—	—	—
Panama	—	—	—	—	1	—	1	—	1	1	1	1
Paraguay	1	1	1	1	1	—	1	—	—	—	—	—
Peru	3	2	1	1	—	—	—	—	1	1	1	1
Uruguay	—	—	—	—	—	—	—	—	—	—	—	—
Venezuela	—	—	—	—	—	—	—	—	—	—	—	—
Vereinigte Staaten von Amerika (USA.)	40	8	37	8	9	5	1	—	2	2	—	—
Afrikanische Staaten												
Ägypten	1	1	1	1	—	—	—	—	—	—	—	—
Union von Südafrika	1	—	1	—	—	—	—	—	—	—	—	—
Australischer Bund und Neuseeland	—	—	—	—	—	—	—	—	—	—	—	—
Ausländer mit bestimmter Staatsangehörigkeit insgesamt	**8 041**	**2 940**	**7 344**	**2 698**	**611**	**246**	**77**	**27**	**157**	**75**	**7**	**6**
Staatenlos	5 885	2 288	5 702	2 209	314	155	84	43	43	19	1	—
Unermittelt und ungeklärt	41	13	34	11	5	4	—	—	1	—	—	—
Ausländer insgesamt	**13 967**	**5 241**	**13 080**	**4 918**	**930**	**405**	**161**	**70**	**201**	**94**	**8**	**6**

Übersicht 6a. Die Juden und jüdischen Mischlinge im Deutschen Reich sowie in Berlin

Wirtschaftsabteilungen / Stellung im Beruf	Juden										Jüdische Mischlinge				
	Gesamtzahl					davon Glaubensjuden					Gesamtzahl				
	Erwerbspers. bzw. Selbständ. Berufslose		Ehefrauen ohne Hauptberuf	Übrige Angehörige ohne Hauptberuf		Erwerbspers. bzw. Selbständ. Berufslose		Ehefrauen ohne Hauptberuf	Übrige Angehörige ohne Hauptberuf		Erwerbspers. bzw. Selbständ. Berufslose		Ehefrauen ohne Hauptberuf	Übrige Angehörige ohne Hauptberuf	
	Summe	männl.		Summe	männl.	Summe	männl.		Summe	männl.	Summe	männl.		Summe	männl.
	1	2	3	4	5	6	7	8	9	10	11	12	13	14	15
I. Deutsches Reich															
W.-Abt. 1. Land- und															
Selbständige	499	390	69	268	107	429	343	55	227	88	166	118	26	180	99
Mithelfende Familienangehörige	814	160	15	20	8	661	145	13	17	7	269	43	10	22	10
Angestellte	112	82	20	10	4	101	76	17	7	3	70	40	15	19	10
Arbeiter	2 156	1 581	258	345	145	1 969	1 461	224	276	114	476	313	29	277	146
W.-Abt. 1 insgesamt	**3 581**	**2 213**	**362**	**643**	**264**	**3 160**	**2 025**	**309**	**527**	**212**	**981**	**514**	**80**	**498**	**265**
W.-Abt. 2/4. Industrie															
Selbständige	1 166	785	734	630	250	1 019	673	487	543	216	1 167	844	479	910	402
Mithelfende Familienangehörige	187	54	8	13	6	134	44	8	12	5	231	46	2	7	5
Angestellte	1 569	986	814	460	152	1 222	732	491	308	106	4 920	2 851	1 116	1 333	627
Arbeiter	11 510	9 716	5 340	3 776	1 588	9 921	8 485	3 941	3 180	1 337	8 335	5 710	1 682	4 453	2 161
W.-Abt. 2/4 insgesamt	**14 432**	**11 541**	**6 896**	**4 879**	**1 996**	**12 296**	**9 934**	**4 927**	**4 043**	**1 664**	**14 653**	**9 451**	**3 279**	**6 703**	**3 195**
W.-Abt. 5. Handel															
Selbständige	3 222	2 351	1 873	1 198	471	2 877	2 093	1 307	1 046	410	2 291	1 865	621	1 527	640
Mithelfende Familienangehörige	429	105	27	24	13	299	83	16	22	12	519	94	13	28	10
Angestellte	2 822	1 700	1 347	786	278	2 423	1 434	806	615	219	6 283	3 281	891	1 420	682
Arbeiter	1 685	1 170	862	458	206	1 342	927	523	341	153	1 953	1 417	456	922	437
W.-Abt. 5 insgesamt	**8 158**	**5 326**	**4 109**	**2 466**	**968**	**6 941**	**4 537**	**2 652**	**2 024**	**794**	**11 046**	**6 657**	**1 981**	**3 897**	**1 769**
W.-Abt. 6. Öffentlicher Dienst und private															
Selbständige	1 858	1 406	1 017	549	185	1 494	1 115	610	481	166	1 051	766	414	737	336
Mithelfende Familienangehörige	75	10	2	1	1	54	10	1	1	1	85	9	1	2	1
Angestellte	5 592	2 638	1 620	1 517	525	5 349	2 538	1 384	1 461	508	1 719	707	433	598	265
Arbeiter	3 075	1 280	634	669	300	2 972	1 226	563	640	286	614	303	118	295	138
W.-Abt. 6 insgesamt	**10 600**	**5 334**	**3 273**	**2 736**	**1 011**	**9 869**	**4 889**	**2 558**	**2 583**	**961**	**3 469**	**1 785**	**966**	**1 632**	**740**
W.-Abt. 7.															
Angestellte	92	9	—	4	4	84	6	—	4	4	45	2	—	15	4
Arbeiter	5 164	123	22	198	85	4 806	118	21	179	76	1 200	24	1	217	112
W.-Abt. 7 insgesamt	**5 256**	**132**	**22**	**202**	**89**	**4 890**	**124**	**21**	**183**	**80**	**1 245**	**26**	**1**	**232**	**116**
Summe der															
Selbständige	6 745	4 932	3 693	2 645	1 013	5 819	4 224	2 459	2 297	880	4 675	3 593	1 540	3 354	1 477
Mithelfende Familienangehörige	1 505	329	52	58	28	1 148	282	38	52	25	1 104	192	26	59	26
Angestellte	10 187	5 415	3 801	2 777	963	9 179	4 786	2 698	2 395	840	13 037	6 881	2 455	3 385	1 588
Arbeiter	23 590	13 870	7 116	5 446	2 324	21 010	12 217	5 272	4 616	1 966	12 578	7 767	2 286	6 164	2 994
W.-Abt. 1—7 insgesamt	**42 027**	**24 546**	**14 662**	**10 926**	**4 328**	**37 156**	**21 509**	**10 467**	**9 360**	**3 711**	**31 394**	**18 433**	**6 307**	**12 962**	**6 085**
Selbständige															
Vom eigenen Vermögen lebende Rentner	59 992	39 101	23 800	20 074	7 230	55 611	36 256	22 896	19 472	7 029	1 328	644	365	2 584	1 196
Klein-, Invaliden-, Unfallrentner, Witwengeldempfängerinnen usw.	93 092	45 449	23 380	18 472	6 709	84 378	41 155	20 433	17 814	6 502	4 890	1 619	873	5 087	2 305
Insassen von Irren-, Siechen-, Strafanstalten usw.	7 192	4 421	—	—	—	6 453	4 005	—	—	—	320	223	—	—	—
Sonstige Selbständige Berufslose	12 873	6 795	3 111	938	240	11 078	5 350	1 557	732	190	2 542	1 781	1 216	1 258	553
Selbst. Berufslose insgesamt	**173 149**	**95 766**	**50 291**	**39 484**	**14 179**	**157 520**	**86 766**	**44 886**	**38 018**	**13 721**	**9 080**	**4 267**	**2 454**	**8 929**	**4 054**
Summe	**215 176**	**120 312**	**64 953**	**50 410**	**18 507**	**194 676**	**103 275**	**55 353**	**47 378**	**17 432**	**40 474**	**22 700**	**8 761**	**21 891**	**10 139**
II. Gemeinden mit weniger															
W.-Abt. 1. Land-															
Selbständige	469	366	57	260	105	405	325	48	220	86	143	102	23	170	91
Mithelfende Familienangehörige	788	156	11	20	8	652	143	9	17	7	244	39	10	21	9
Angestellte	70	48	7	6	3	66	46	5	4	3	46	33	12	11	4
Arbeiter	1 414	1 003	119	197	79	1 272	921	100	133	48	361	221	17	192	95
W.-Abt. 1 insgesamt	**2 741**	**1 573**	**194**	**483**	**195**	**2 395**	**1 435**	**162**	**374**	**144**	**794**	**395**	**62**	**394**	**199**
W.-Abt. 2/4. Industrie															
Selbständige	136	97	94	84	21	100	71	60	55	12	284	217	155	268	119
Mithelfende Familienangehörige	31	3	3	1	1	15	3	3	1	1	63	7	—	2	1
Angestellte	159	117	115	48	12	99	68	62	31	4	767	517	244	288	139
Arbeiter	2 493	2 321	1 283	1 183	473	2 043	1 950	930	883	339	1 773	1 322	548	1 305	608
W.-Abt. 2/4 insgesamt	**2 819**	**2 538**	**1 495**	**1 316**	**507**	**2 257**	**2 092**	**1 055**	**970**	**356**	**2 887**	**2 063**	**947**	**1 863**	**867**

[1]) Gebietsstand vom 17. Mai 1939 ohne Memelland.

und Wien nach Erwerbstätigkeit, Wirtschaftsabteilungen und Stellung im Beruf

1. Grades					Jüdische Mischlinge 2. Grades										Wirtschaftsabteilungen / Stellung im Beruf
davon Glaubensjuden					Gesamtzahl					davon Glaubensjuden					
Erwerbspers. bzw. Selbständ. Berufslose		Ehefrauen ohne Hauptberuf	Übrige Angehörige ohne Hauptberuf		Erwerbspers. bzw. Selbständ. Berufslose		Ehefrauen ohne Hauptberuf	Übrige Angehörige ohne Hauptberuf		Erwerbspers. bzw. Selbständ. Berufslose		Ehefrauen ohne Hauptberuf	Übrige Angehörige ohne Hauptberuf		
Summe	männl.		Summe	männl.	Summe	männl.		Summe	männl.	Summe	männl.		Summe	männl.	
16	17	18	19	20	21	22	23	24	25	26	27	28	29	30	
insgesamt[1])															
Forstwirtschaft															
4	4	—	13	7	199	168	18	229	106	3	2	—	1	1	Selbständige
11	5	—	—	—	381	83	2	10	4	1	—	—	1	—	Mithelfende Familienangehörige
3	3	—	1	1	52	41	11	34	14	—	—	—	—	—	Angestellte
64	47	—	23	16	344	230	29	158	94	6	2	1	—	—	Arbeiter
82	**59**	**—**	**37**	**24**	**976**	**522**	**60**	**431**	**218**	**10**	**4**	**1**	**2**	**1**	**W.-Abt. 1 insgesamt**
und Handwerk															
20	13	15	49	22	494	379	196	998	483	3	1	—	9	1	Selbständige
6	—	—	1	1	108	14	—	13	9	1	—	—	—	—	Mithelfende Familienangehörige
94	51	18	76	32	2 397	1 431	635	1 919	908	3	2	1	6	1	Angestellte
548	448	94	614	302	4 751	3 419	1 079	4 187	2 046	40	34	7	42	19	Arbeiter
668	**512**	**127**	**740**	**357**	**7 750**	**5 243**	**1 910**	**7 117**	**3 446**	**47**	**37**	**8**	**57**	**21**	**W.-Abt. 2/4 insgesamt**
und Verkehr															
54	33	23	106	53	936	773	269	1 390	654	4	3	3	2	1	Selbständige
11	5	—	2	1	242	48	2	24	14	—	—	—	—	—	Mithelfende Familienangehörige
150	73	14	88	47	2 855	1 487	450	1 664	837	6	1	2	5	3	Angestellte
97	62	12	103	49	1 012	754	268	1 074	529	5	4	1	6	2	Arbeiter
312	**173**	**49**	**299**	**150**	**5 045**	**3 062**	**989**	**4 152**	**2 034**	**15**	**8**	**6**	**13**	**6**	**W.-Abt. 5 insgesamt**
Dienstleistungen (ohne häusliche Dienste)															
14	8	10	50	21	516	371	172	874	401	1	1	—	—	—	Selbständige
2	—	—	—	—	38	5	—	1	—	1	—	—	—	—	Mithelfende Familienangehörige
122	44	21	69	32	1 133	535	268	805	421	6	2	1	6	2	Angestellte
88	34	8	72	41	377	200	56	279	134	4	1	1	5	2	Arbeiter
226	**86**	**39**	**191**	**94**	**2 064**	**1 111**	**496**	**1 959**	**956**	**12**	**4**	**2**	**11**	**4**	**W.-Abt. 6 insgesamt**
Häusliche Dienste															
2	—	—	1	—	29	1	—	5	2	—	—	—	—	—	Angestellte
172	8	—	47	25	543	6	—	114	57	11	—	—	1	—	Arbeiter
174	**8**	**—**	**48**	**25**	**572**	**7**	**—**	**119**	**59**	**11**	**—**	**—**	**1**	**—**	**W.-Abt. 7 insgesamt**
W.-Abt. 1 bis 7															
92	58	48	218	103	2 145	1 691	655	3 491	1 644	11	7	3	12	3	Selbständige
30	10	—	3	2	769	150	4	48	27	3	—	—	1	—	Mithelfende Familienangehörige
371	171	53	235	112	6 466	3 495	1 364	4 427	2 182	15	5	4	17	6	Angestellte
969	599	114	859	433	7 027	4 609	1 432	5 812	2 860	66	41	10	54	23	Arbeiter
1 462	**838**	**215**	**1 315**	**650**	**16 407**	**9 945**	**3 455**	**13 778**	**6 713**	**95**	**53**	**17**	**84**	**32**	**W.-Abt. 1—7 insgesamt**
Berufslose															
299	187	197	632	315	371	135	86	476	194	58	35	16	26	19	Vom eigenen Vermögen lebende Rentner
819	397	169	1 182	576	1 720	596	243	1 676	704	80	40	12	55	37	Klein-, Invaliden-, Unfallrentner, Witwengeldempfängerinnen usw.
90	59	—	—	—	152	105	—	—	—	28	17	—	—	—	Insassen von Irren-, Siechen-, Strafanstalten usw.
234	145	13	33	15	1 241	934	618	1 233	609	11	7	—	8	4	Sonstige Selbständige Berufslose
1 442	**788**	**379**	**1 847**	**906**	**3 484**	**1 770**	**947**	**3 385**	**1 507**	**177**	**99**	**28**	**89**	**60**	**Selbst. Berufslose insgesamt**
2 904	**1 626**	**594**	**3 162**	**1 556**	**19 891**	**11 715**	**4 402**	**17 163**	**8 220**	**272**	**152**	**45**	**173**	**92**	**Summe**
als 100 000 Einwohnern insgesamt															
und Forstwirtschaft															
4	4	—	13	7	181	154	15	206	96	2	1	—	1	1	Selbständige
11	5	—	—	—	369	82	2	9	4	1	—	—	1	—	Mithelfende Familienangehörige
—	—	—	—	—	44	35	9	29	13	—	—	—	—	—	Angestellte
37	24	—	10	6	287	184	21	121	73	5	2	—	—	—	Arbeiter
52	**33**	**—**	**23**	**13**	**881**	**455**	**47**	**365**	**186**	**8**	**3**	**—**	**2**	**1**	**W.-Abt. 1 insgesamt**
und Handwerk															
3	2	7	9	2	191	156	81	402	194	1	1	—	4	1	Selbständige
—	—	—	—	—	41	6	—	4	3	1	—	—	—	—	Mithelfende Familienangehörige
7	2	1	11	6	488	347	162	532	230	1	1	1	2	—	Angestellte
74	69	18	95	36	1 536	1 188	430	1 396	696	6	6	1	8	6	Arbeiter
84	**73**	**26**	**115**	**44**	**2 256**	**1 697**	**673**	**2 334**	**1 123**	**9**	**8**	**2**	**14**	**7**	**W.-Abt. 2/4 insgesamt**

Noch: Übersicht 6a. Die Juden und jüdischen Mischlinge im Deutschen Reich sowie in Berlin

Wirtschaftsabteilungen / Stellung im Beruf	Juden										Jüdische Mischlinge				
	Gesamtzahl					davon Glaubensjuden					Gesamtzahl				
	Erwerbspers. bzw. Selbständ. Berufslose		Ehefrauen ohne Hauptberuf	Übrige Angehörige ohne Hauptberuf		Erwerbspers. bzw. Selbständ. Berufslose		Ehefrauen ohne Hauptberuf	Übrige Angehörige ohne Hauptberuf		Erwerbspers. bzw. Selbständ. Berufslose		Ehefrauen ohne Hauptberuf	Übrige Angehörige ohne Hauptberuf	
	Summe	männl.		Summe	männl.	Summe	männl.		Summe	männl.	Summe	männl.		Summe	männl.
	1	2	3	4	5	6	7	8	9	10	11	12	13	14	15
Noch: II. Gemeinden mit weniger															
W.-Abt. 5. Handel															
Selbständige	252	204	202	178	53	216	183	169	135	42	446	346	115	380	158
Mithelfende Familienangehörige	106	14	12	4	1	45	9	4	4	1	176	29	7	15	3
Angestellte	195	148	146	74	26	156	117	74	55	17	763	454	144	199	93
Arbeiter	194	158	148	89	42	145	121	84	51	23	280	213	83	169	82
W.-Abt. 5 insgesamt	**747**	**524**	**508**	**345**	**122**	**562**	**430**	**331**	**245**	**83**	**1 665**	**1 042**	**349**	**763**	**336**
W.-Abt. 6. Öffentlicher Dienst und private															
Selbständige	90	70	70	39	11	60	46	32	27	8	214	177	124	180	74
Mithelfende Familienangehörige	11	1	—	—	—	4	1	—	—	—	27	5	—	2	1
Angestellte	370	234	197	165	71	357	226	168	155	65	276	145	116	97	49
Arbeiter	305	157	93	70	32	286	143	76	59	27	111	52	28	67	25
W.-Abt. 6 insgesamt	**776**	**462**	**360**	**274**	**114**	**707**	**416**	**276**	**241**	**100**	**628**	**379**	**268**	**346**	**149**
W.-Abt. 7.															
Angestellte	11	1	—	—	—	9	—	—	—	—	11	—	—	2	—
Arbeiter	723	11	—	22	5	654	10	—	17	3	259	3	—	39	16
W.-Abt. 7 insgesamt	**734**	**12**	**—**	**22**	**5**	**663**	**10**	**—**	**17**	**3**	**270**	**3**	**—**	**41**	**16**
Summe der															
Selbständige	947	737	423	561	190	781	625	309	437	148	1 087	842	417	998	442
Mithelfende Familienangehörige	936	174	26	25	10	716	156	16	22	9	510	80	17	40	14
Angestellte	805	548	465	293	112	687	457	309	245	89	1 863	1 149	516	597	285
Arbeiter	5 129	3 650	1 643	1 561	631	4 400	3 145	1 190	1 143	440	2 784	1 811	676	1 772	826
W.-Abt. 1—7 insgesamt	**7 817**	**5 109**	**2 557**	**2 440**	**943**	**6 584**	**4 383**	**1 824**	**1 847**	**686**	**6 244**	**3 882**	**1 626**	**3 407**	**1 567**
Selbständige															
Vom eigenen Vermögen lebende Rentner	12 702	8 170	5 260	5 221	1 800	12 040	7 741	5 156	5 135	1 764	260	135	56	592	260
Klein-, Invaliden-, Unfallrentner, Witwengeldempfängerinnen usw.	10 290	5 292	3 472	3 134	1 064	9 322	4 830	2 843	3 020	1 030	847	296	174	939	429
Insassen von Irren-, Siechen-, Strafanstalten usw.	4 293	2 978	—	—	—	4 057	2 781	—	—	—	200	137	—	—	—
Sonstige Selbständige Berufslose	1 884	1 035	392	136	42	1 650	862	126	95	28	605	431	296	282	104
Selbst. Berufslose insgesamt	**29 169**	**17 475**	**9 124**	**8 491**	**2 906**	**27 069**	**16 214**	**8 125**	**8 250**	**2 822**	**1 912**	**999**	**526**	**1 813**	**793**
Summe	**36 986**	**22 584**	**11 681**	**10 931**	**3 849**	**33 653**	**20 597**	**9 949**	**10 097**	**3 508**	**8 156**	**4 881**	**2 152**	**5 220**	**2 360**
III.															
W.-Abt. 1. Land- und															
Selbständige	10	9	3	1	—	8	7	1	—	—	6	4	1	4	4
Mithelfende Familienangehörige	2	—	—	—	—	—	—	—	—	—	3	1	—	1	1
Angestellte	20	17	6	2	—	18	15	6	2	—	11	3	1	4	3
Arbeiter	329	241	64	76	31	301	217	63	72	31	40	32	3	24	16
W.-Abt. 1 insgesamt	**361**	**267**	**73**	**79**	**31**	**327**	**239**	**70**	**74**	**31**	**60**	**40**	**5**	**33**	**24**
W.-Abt. 2/4. Industrie															
Selbständige	617	394	347	299	121	561	352	236	281	116	295	219	105	218	106
Mithelfende Familienangehörige	109	37	1	10	5	93	32	1	9	4	70	15	2	1	—
Angestellte	823	481	338	205	72	699	392	212	153	55	1 511	800	270	375	185
Arbeiter	4 805	3 690	1 712	1 223	532	4 386	3 393	1 387	1 143	496	2 409	1 573	304	1 070	530
W.-Abt. 2/4 insgesamt	**6 354**	**4 602**	**2 398**	**1 737**	**730**	**5 739**	**4 169**	**1 836**	**1 586**	**671**	**4 285**	**2 607**	**681**	**1 664**	**821**
W.-Abt. 5. Handel															
Selbständige	1 744	1 229	793	500	195	1 596	1 114	607	467	179	718	589	144	368	159
Mithelfende Familienangehörige	144	46	6	10	5	130	43	6	10	5	106	22	2	6	3
Angestellte	1 404	774	484	362	133	1 228	661	307	306	113	1 904	862	234	377	186
Arbeiter	681	476	261	135	57	577	400	183	111	48	569	396	85	267	130
W.-Abt. 5 insgesamt	**3 973**	**2 525**	**1 544**	**1 007**	**390**	**3 531**	**2 218**	**1 103**	**894**	**345**	**3 297**	**1 869**	**465**	**1 018**	**478**
W.-Abt. 6. Öffentlicher Dienst und private															
Selbständige	896	659	394	212	69	738	525	254	193	62	285	207	107	247	114
Mithelfende Familienangehörige	31	4	1	—	—	27	4	1	—	—	28	1	—	—	—
Angestellte	2 398	1 055	538	551	178	2 279	1 013	443	535	172	627	215	137	210	84
Arbeiter	1 295	499	225	253	114	1 262	487	200	246	111	157	73	20	94	52
W.-Abt. 6 insgesamt	**4 620**	**2 217**	**1 158**	**1 016**	**361**	**4 306**	**2 029**	**898**	**974**	**345**	**1 097**	**496**	**264**	**551**	**250**
W.-Abt. 7.															
Angestellte	41	4	—	1	1	38	3	—	1	1	11	—	—	3	1
Arbeiter	1 912	62	9	80	36	1 828	60	9	75	31	293	10	1	31	11
W.-Abt. 7 insgesamt	**1 953**	**66**	**9**	**81**	**37**	**1 866**	**63**	**9**	**76**	**32**	**304**	**10**	**1**	**34**	**12**

und Wien nach Erwerbstätigkeit, Wirtschaftsabteilungen und Stellung im Beruf

1. Grades					Jüdische Mischlinge 2. Grades										Wirtschaftsabteilungen / Stellung im Beruf
davon Glaubensjuden					Gesamtzahl					davon Glaubensjuden					
Erwerbspers. bzw. Selbständ. Berufslose		Ehefrauen ohne Hauptberuf	Übrige Angehörige ohne Hauptberuf		Erwerbspers. bzw. Selbständ. Berufslose		Ehefrauen ohne Hauptberuf	Übrige Angehörige ohne Hauptberuf		Erwerbspers. bzw. Selbständ. Berufslose		Ehefrauen ohne Hauptberuf	Übrige Angehörige ohne Hauptberuf		
Summe	männl.		Summe	männl.	Summe	männl.		Summe	männl.	Summe	männl.		Summe	männl.	
16	17	18	19	20	21	22	23	24	25	26	27	28	29	30	
als 100 000 Einwohnern insgesamt															
und Verkehr															
1	1	4	9	6	229	186	55	404	198	2	2	1	1	1	Selbständige
3	2	—	2	1	114	22	1	10	6	—	—	—	—	—	Mithelfende Familienangehörige
4	3	1	7	2	426	254	70	314	162	1	—	1	1	1	Angestellte
15	10	—	7	2	227	176	59	241	121	1	—	—	3	1	Arbeiter
23	**16**	**5**	**25**	**11**	**996**	**638**	**185**	**969**	**487**	**4**	**2**	**2**	**5**	**3**	**W.-Abt. 5 insgesamt**
Dienstleistungen (ohne häusliche Dienste)															
1	—	2	—	—	139	102	57	280	129	—	—	—	—	—	Selbständige
—	—	—	—	—	10	1	—	1	—	—	—	—	—	—	Mithelfende Familienangehörige
4	2	—	8	2	295	167	88	238	123	—	—	—	—	—	Angestellte
3	2	—	3	1	122	64	17	69	30	—	—	—	—	—	Arbeiter
8	**4**	**2**	**11**	**3**	**566**	**334**	**162**	**588**	**282**	—	—	—	—	—	**W.-Abt. 6 insgesamt**
Häusliche Dienste															
—	—	—	—	—	9	1	—	—	—	—	—	—	—	—	Angestellte
10	—	—	2	1	188	3	—	26	11	3	—	—	—	—	Arbeiter
10	—	—	**2**	**1**	**197**	**4**	—	**26**	**11**	**3**	—	—	—	—	**W.-Abt. 7 insgesamt**
W.-Abt. 1 bis 7															
9	7	13	31	15	740	598	208	1 292	617	5	4	1	6	3	Selbständige
14	7	—	2	1	534	111	3	24	13	2	—	—	1	—	Mithelfende Familienangehörige
15	7	2	26	10	1 262	804	329	1 113	528	2	1	2	3	1	Angestellte
139	105	18	117	46	2 360	1 615	527	1 853	931	15	8	1	11	7	Arbeiter
177	**126**	**33**	**176**	**72**	**4 896**	**3 128**	**1 067**	**4 282**	**2 089**	**24**	**13**	**4**	**21**	**11**	**W.-Abt. 1—7 insgesamt**
Berufslose															
48	38	30	101	47	99	35	33	136	53	21	11	1	9	5	Vom eigenen Vermögen lebende Rentner
84	49	18	93	46	540	245	89	454	180	16	9	2	8	4	Klein-, Invaliden-, Unfallrentner. Witwengeldempfängerinnen usw.
56	35	—	—	—	109	80	—	—	—	25	16	—	—	—	Insassen von Irren-, Siechen-, Strafanstalten usw.
46	31	3	3	2	354	242	193	380	172	4	3	—	1	1	Sonstige Selbständige Berufslose
234	**153**	**51**	**197**	**95**	**1 102**	**602**	**315**	**970**	**405**	**66**	**39**	**3**	**18**	**10**	**Selbst. Berufslose insgesamt**
411	**279**	**84**	**373**	**167**	**5 998**	**3 730**	**1 382**	**5 252**	**2 494**	**90**	**52**	**7**	**39**	**21**	**Summe**
Berlin															
Forstwirtschaft															
—	—	—	—	—	2	1	—	4	1	—	—	—	—	—	Selbständige
—	—	—	—	—	1	—	—	1	—	—	—	—	—	—	Mithelfende Familienangehörige
2	2	—	1	1	—	—	—	—	—	—	—	—	—	—	Angestellte
12	10	—	5	5	14	10	2	7	4	—	—	—	—	—	Arbeiter
14	**12**	—	**6**	**6**	**17**	**11**	**2**	**12**	**5**	—	—	—	—	—	**W.-Abt. 1 insgesamt**
und Handwerk															
12	8	5	18	12	106	83	32	142	61	2	—	—	2	—	Selbständige
5	—	—	—	—	23	5	—	8	6	—	—	—	—	—	Mithelfende Familienangehörige
45	25	11	33	17	701	367	143	428	209	1	—	—	2	—	Angestellte
278	225	45	234	122	1 090	723	187	905	424	16	12	1	10	2	Arbeiter
340	**258**	**61**	**285**	**151**	**1 920**	**1 178**	**362**	**1 483**	**700**	**19**	**12**	**1**	**14**	**2**	**W.-Abt. 2/4 insgesamt**
und Verkehr															
30	16	10	43	20	234	188	65	262	120	2	1	1	1	—	Selbständige
5	3	—	—	—	42	4	—	8	4	—	—	—	—	—	Mithelfende Familienangehörige
70	29	7	19	11	809	384	123	419	200	3	1	1	1	—	Angestellte
50	32	5	33	17	238	171	50	271	128	—	—	1	2	1	Arbeiter
155	**80**	**22**	**95**	**48**	**1 323**	**747**	**238**	**960**	**452**	**5**	**2**	**3**	**4**	**1**	**W.-Abt. 5 insgesamt**
Dienstleistungen (ohne häusliche Dienste)															
8	6	5	24	6	140	102	38	212	99	1	1	—	—	—	Selbständige
—	—	—	—	—	7	—	—	—	—	—	—	—	—	—	Mithelfende Familienangehörige
66	25	7	38	17	348	149	53	185	94	3	1	1	5	2	Angestellte
46	12	5	40	24	69	37	7	45	19	2	1	—	—	—	Arbeiter
120	**43**	**17**	**102**	**47**	**564**	**288**	**98**	**442**	**212**	**6**	**3**	**1**	**5**	**2**	**W.-Abt. 3 insgesamt**
Häusliche Dienste															
—	—	—	—	—	4	—	—	4	1	—	—	—	—	—	Angestellte
70	4	—	13	4	83	2	—	27	15	3	—	—	—	—	Arbeiter
70	**4**	—	**13**	**4**	**87**	**2**	—	**31**	**16**	**3**	—	—	—	—	**W.-Abt. 7 insgesamt**

Noch: Übersicht 6a. Die Juden und jüdischen Mischlinge im Deutschen Reich sowie

Wirtschaftsabteilungen / Stellung im Beruf	Juden										Jüdische Mischlinge				
	Gesamtzahl					davon Glaubensjuden					Gesamtzahl				
	Erwerbspers. bzw. Selbständ. Berufslose		Ehefrauen ohne Hauptberuf	Übrige Angehörige ohne Hauptberuf		Erwerbspers. bzw. Selbständ. Berufslose		Ehefrauen ohne Hauptberuf	Übrige Angehörige ohne Hauptberuf		Erwerbspers. bzw. Selbständ. Berufslose		Ehefrauen ohne Hauptberuf	Übrige Angehörige ohne Hauptberuf	
	Summe	männl.		Summe	männl.	Summe	männl.		Summe	männl.	Summe	männl.		Summe	männl.
	1	2	3	4	5	6	7	8	9	10	11	12	13	14	15
Selbständige	3 267	2 291	1 537	1 012	385	2 903	1 998	1 098	941	357	1 304	1 019	357	837	383
Mithelfende Familienangehörige	286	87	8	20	10	250	79	8	19	9	207	39	4	8	4
Angestellte	4 686	2 331	1 366	1 121	384	4 262	2 084	968	997	341	4 064	1 880	642	969	459
Arbeiter	9 022	4 968	2 271	1 767	770	8 354	4 557	1 842	1 647	717	3 468	2 084	413	1 486	739
W.-Abt. 1—7 insgesamt	**17 261**	**9 677**	**5 182**	**3 920**	**1 549**	**15 769**	**8 718**	**3 916**	**3 604**	**1 424**	**9 043**	**5 022**	**1 416**	**3 300**	**1 585**
Vom eigenen Vermögen lebende Rentner	14 232	8 920	4 903	4 105	1 584	13 146	8 209	4 665	3 958	1 532	369	177	98	609	286
Klein-, Invaliden-, Unfallrentner, Witwengeldempfängerinnen usw.	20 596	9 127	3 783	3 478	1 351	18 990	8 416	3 547	3 405	1 327	1 188	370	142	1 030	471
Insassen von Irren-, Siechen-, Strafanstalten usw.	1 015	471	—	—	—	993	458	—	—	—	43	34	—	—	—
Sonstige Selbständige Berufslose	3 269	1 456	518	195	55	2 946	1 196	255	150	45	478	316	202	227	101
Selbst. Berufslose insgesamt	**39 112**	**19 974**	**9 204**	**7 778**	**2 990**	**36 075**	**18 279**	**8 467**	**7 513**	**2 904**	**2 078**	**897**	**442**	**1 866**	**858**
Summe	**56 373**	**29 651**	**14 386**	**11 698**	**4 539**	**51 844**	**26 997**	**12 383**	**11 117**	**4 328**	**11 121**	**5 919**	**1 858**	**5 166**	**2 443**

Noch: III:

Summe der

Selbständige

IV.

W.-Abt. 1. Land-

W.-Abt. 2/4.

W.-Abt. 5.

W.-Abt. 6. Öffentlicher Dienst und private

W.-Abt. 7.

Summe der

Selbständige

Selbständige	6	3	3	—	—	5	2	2	—	—	10	7	—	3	1
Mithelfende Familienangehörige	5	1	1	—	—	1	1	1	—	—	3	—	—	—	—
Angestellte	2	2	1	—	—	2	2	1	—	—	4	2	—	—	7
Arbeiter	127	100	15	6	4	123	97	9	6	4	13	8	2	14	8
W.-Abt. 1 insgesamt	**140**	**106**	**20**	**6**	**4**	**131**	**102**	**13**	**6**	**4**	**30**	**17**	**2**	**17**	
Selbständige	105	81	81	73	34	87	69	71	56	24	242	157	73	166	69
Mithelfende Familienangehörige	12	4	—	—	—	5	2	—	—	—	34	10	—	—	—
Angestellte	145	102	98	64	17	99	67	69	27	11	1 075	646	214	264	119
Arbeiter	891	683	548	273	111	612	479	317	205	86	1 745	1 065	276	754	365
W.-Abt. 2/4 insgesamt	**1 153**	**870**	**727**	**410**	**162**	**803**	**617**	**457**	**288**	**121**	**3 096**	**1 879**	**563**	**1 184**	**553**
Selbständige	146	86	85	72	28	111	67	53	46	15	289	204	84	200	83
Mithelfende Familienangehörige	16	6	—	—	—	4	1	—	—	—	69	23	—	2	—
Angestellte	258	186	169	101	32	211	151	117	61	20	1 227	744	212	333	170
Arbeiter	214	145	117	63	26	142	95	76	47	24	387	286	104	159	72
W.-Abt. 5 insgesamt	**634**	**423**	**371**	**236**	**86**	**468**	**314**	**246**	**154**	**59**	**1 972**	**1 257**	**400**	**694**	**325**
Selbständige	340	286	201	103	28	249	216	129	84	25	232	158	64	87	37
Mithelfende Familienangehörige	4	—	—	—	—	1	—	—	—	—	5	1	—	—	—
Angestellte	748	469	280	229	83	707	447	244	217	80	352	163	68	119	54
Arbeiter	285	166	109	93	39	267	152	95	91	39	143	74	22	45	21
W.-Abt. 6 insgesamt	**1 377**	**921**	**590**	**425**	**150**	**1 224**	**815**	**468**	**392**	**144**	**732**	**396**	**154**	**251**	**112**
Angestellte	9	1	—	—	—	8	1	—	—	—	10	2	—	1	—
Arbeiter	520	4	4	40	16	420	2	3	34	15	144	3	—	89	54
W.-Abt. 7 insgesamt	**529**	**5**	**4**	**40**	**16**	**428**	**3**	**3**	**34**	**15**	**154**	**5**	—	**90**	
Selbständige	597	456	370	248	90	452	354	255	186	64	773	526	221	456	190
Mithelfende Familienangehörige	37	11	1	—	—	11	4	1	—	—	111	34	—	2	—
Angestellte	1 162	760	548	394	132	1 027	668	431	305	111	2 668	1 557	494	717	343
Arbeiter	2 037	1 098	793	475	196	1 564	825	500	383	168	2 432	1 437	404	1 061	519
W.-Abt. 1—7 insgesamt	**3 833**	**2 325**	**1 712**	**1 117**	**418**	**3 054**	**1 851**	**1 187**	**874**	**343**	**5 984**	**3 554**	**1 119**	**2 236**	**1 052**
Vom eigenen Vermögen lebende Rentner	12 742	8 890	5 643	3 942	1 428	11 385	7 974	5 397	3 755	1 368	249	126	103	434	215
Klein-, Invaliden-, Unfallrentner, Witwengeldempfängerinnen usw.	39 344	19 843	10 232	6 463	2 347	34 928	17 503	8 724	6 151	2 245	1 437	497	221	1 501	699
Insassen von Irren-, Siechen-, Strafanstalten usw.	1 120	488	—	—	—	676	310	—	—	—	15	8	—	—	—
Sonstige Selbständige Berufslose	3 564	2 414	1 429	389	87	2 676	1 670	802	310	69	766	560	418	375	176
Selbst. Berufslose insgesamt	**56 770**	**31 635**	**17 304**	**10 794**	**3 862**	**49 665**	**27 457**	**14 923**	**10 216**	**3 682**	**2 467**	**1 191**	**742**	**2 310**	**1 090**
Summe	**60 603**	**33 960**	**19 016**	**11 911**	**4 280**	**52 719**	**29 308**	**16 110**	**11 090**	**4 025**	**8 451**	**4 745**	**1 861**	**4 546**	**2 142**

in Berlin und Wien nach Erwerbstätigkeit, Wirtschaftsabteilungen und Stellung im Beruf

1. Grades					Jüdische Mischlinge 2. Grades										Wirtschaftsabteilungen / Stellung im Beruf
davon Glaubensjuden					Gesamtzahl					davon Glaubensjuden					
Erwerbspers. bzw. Selbständ. Berufslose		Ehefrauen ohne Hauptberuf	Übrige Angehörige ohne Hauptberuf		Erwerbspers. bzw. Selbständ. Berufslose		Ehefrauen ohne Hauptberuf	Übrige Angehörige ohne Hauptberuf		Erwerbspers. bzw. Selbständ. Berufslose		Ehefrauen ohne Hauptberuf	Übrige Angehörige ohne Hauptberuf		
Summe	männl.		Summe	männl.	Summe	männl.		Summe	männl.	Summe	männl.		Summe	männl.	
16	17	18	19	20	21	22	23	24	25	26	27	28	29	30	
Berlin															
W.-Abt. 1 bis 7															
50	30	20	85	38	482	374	135	620	281	5	2	1	3	—	Selbständige
10	3	—	—	—	73	9	—	17	10	—	—	—	—	—	Mithelfende Familienangehörige
183	81	25	91	46	1 862	900	319	1 036	504	7	2	2	8	2	Angestellte
456	283	55	325	172	1 494	943	246	1 255	590	21	13	2	12	3	Arbeiter
699	**397**	**100**	**501**	**256**	**3 911**	**2 226**	**700**	**2 928**	**1 385**	**33**	**17**	**5**	**23**	**5**	**W.-Abt. 1—7 insgesamt**
Berufslose															
102	58	56	192	98	81	27	12	86	41	2	—	3	5	4	Vom eigenen Vermögen lebende Rentner
299	127	43	310	152	380	103	38	268	117	16	7	3	10	6	Klein-, Invaliden-, Unfallrentner, Witwengeldempfängerinnen usw.
11	9	—	—	—	13	6	—	—	—	2	1	—	—	—	Insassen von Irren-, Siechen-, Strafanstalten usw.
82	54	1	5	3	254	206	111	189	85	1	1	—	2	—	Sonstige Selbständige Berufslose
494	**248**	**100**	**507**	**253**	**728**	**342**	**161**	**543**	**243**	**21**	**9**	**6**	**17**	**10**	**Selst. Berufslose insgesamt**
1 193	**645**	**200**	**1 008**	**509**	**4 639**	**2 568**	**861**	**3 471**	**1 628**	**54**	**26**	**11**	**40**	**15**	**Summe**
Wien															
und Forstwirtschaft															
—	—	—	—	—	6	3	—	—	—	—	—	—	—	—	Selbständige
—	—	—	—	—	4	1	—	—	—	—	—	—	—	—	Mithelfende Familienangehörige
—	—	—	—	—	—	—	—	—	—	—	—	—	—	—	Angestellte
3	3	—	1	—	6	5	—	12	8	1	—	—	—	—	Arbeiter
3	**3**	**—**	**1**	**—**	**16**	**9**	**—**	**12**	**8**	**1**	**—**	**—**	**—**	**—**	**W.-Abt. 1 insgesamt**
Industrie und Handwerk															
2	—	2	14	5	60	38	16	102	53	—	—	—	—	—	Selbständige
—	—	—	—	—	12	—	—	—	—	—	—	—	—	—	Mithelfende Familienangehörige
24	12	3	9	4	406	228	78	302	153	—	—	—	—	—	Angestellte
64	39	9	91	46	662	373	88	550	265	3	2	—	5	1	Arbeiter
90	**51**	**14**	**114**	**55**	**1 140**	**639**	**182**	**954**	**471**	**3**	**2**	**—**	**5**	**1**	**W.-Abt. 2/4 insgesamt**
Handel und Verkehr															
4	2	1	13	5	92	65	24	134	68	—	—	1	—	—	Selbständige
—	—	—	—	—	21	8	—	1	1	—	—	—	—	—	Mithelfende Familienangehörige
37	21	4	32	19	455	237	60	324	149	—	—	—	1	—	Angestellte
11	7	2	28	12	157	117	31	163	83	3	3	—	1	—	Arbeiter
52	**30**	**7**	**73**	**36**	**725**	**427**	**115**	**622**	**301**	**3**	**3**	**1**	**2**	**—**	**W.-Abt. 5 insgesamt**
Dienstleistungen (ohne häusliche Dienste)															
1	—	—	8	6	59	37	17	104	46	—	—	—	—	—	Selbständige
1	—	—	—	—	4	—	—	—	—	—	—	—	—	—	Mithelfende Familienangehörige
19	9	6	8	4	164	77	38	110	55	—	—	—	—	—	Angestellte
11	5	1	8	6	77	47	9	64	29	—	—	—	1	—	Arbeiter
32	**14**	**7**	**24**	**16**	**304**	**161**	**64**	**278**	**130**	**—**	**—**	**—**	**1**	**—**	**W.-Abt. 6 insgesamt**
Häusliche Dienste															
—	—	—	—	—	4	—	—	1	1	—	—	—	—	—	Angestellte
24	—	—	19	12	41	—	—	22	10	1	—	—	—	—	Arbeiter
24	**—**	**—**	**19**	**12**	**45**	**—**	**—**	**23**	**11**	**1**	**—**	**—**	**—**	**—**	**W.-Abt. 7 insgesamt**
W.-Abt. 1 bis 7															
7	2	3	35	16	217	143	57	340	167	—	—	1	—	—	Selbständige
1	—	—	—	—	41	9	—	1	1	—	—	—	—	—	Mithelfende Familienangehörige
80	42	13	49	27	1 029	542	176	737	358	—	—	—	1	—	Angestellte
113	54	12	147	76	943	542	128	811	395	8	5	—	7	1	Arbeiter
201	**98**	**28**	**231**	**119**	**2 230**	**1 236**	**361**	**1 889**	**921**	**8**	**5**	**1**	**8**	**1**	**W.-Abt. 1—7 insgesamt**
Berufslose															
47	31	60	111	56	60	25	19	57	28	14	11	5	2	2	Vom eigenen Vermögen lebende Rentner
217	104	63	355	182	243	83	37	305	136	23	17	3	11	9	Klein-, Invaliden-, Unfallrentner, Witwengeldempfängerinnen usw.
—	—	—	—	—	4	3	—	—	—	—	—	—	—	—	Insassen von Irren-, Siechen-, Strafanstalten usw.
38	22	6	16	5	273	202	121	356	171	4	2	—	—	—	Sonstige Selbständige Berufslose
302	**157**	**129**	**482**	**243**	**580**	**313**	**177**	**718**	**335**	**41**	**30**	**8**	**13**	**11**	**Selbst. Berufslose insgesamt**
503	**255**	**157**	**713**	**362**	**2 810**	**1 549**	**538**	**2 607**	**1 256**	**49**	**35**	**9**	**21**	**12**	**Summe**

Übersicht 6 b. Die Juden und jüdischen Mischlinge im Deutschen Reich[1])

Wirtschaftsgruppen / Stellung im Beruf	Juden										Jüdische Mischlinge				
	Gesamtzahl					darunter Glaubensjuden					Gesamtzahl				
	Erwerbspers. bzw. Selbständ. Berufslose		Ehefrauen ohne Hauptberuf	Übrige Angehörige ohne Hauptberuf		Erwerbspers. bzw. Selbständ. Berufslose		Ehefrauen ohne Hauptberuf	Übrige Angehörige ohne Hauptberuf		Erwerbspers. bzw. Selbständ. Berufslose		Ehefrauen ohne Hauptberuf	Übrige Angehörige ohne Hauptberuf	
	Summe	männl.		Summe	männl.	Summe	männl.		Summe	männl.	Summe	männl.		Summe	männl.
	1	2	3	4	5	6	7	8	9	10	11	12	13	14	15
W.-Gr. 11. Landwirtschaft															
Selbständige	498	389	69	268	107	428	342	55	227	88	162	114	25	180	99
Mithelfende Familienangehörige	814	160	15	20	8	661	145	13	17	7	269	43	10	22	10
Angestellte	109	80	18	10	4	100	76	15	7	3	59	33	11	15	9
Arbeiter	2 100	1 559	246	325	139	1 916	1 441	215	262	110	461	303	23	260	136
W.-Gr. 11 insgesamt	**3 521**	**2 188**	**348**	**623**	**258**	**3 105**	**2 004**	**298**	**513**	**208**	**951**	**493**	**69**	**477**	**254**
W.-Gr. 12. Forst- und															
Selbständige	1	1	—	—	—	1	1	—	—	—	4	4	1	—	—
Mithelfende Familienangehörige	—	—	—	—	—	—	—	—	—	—	—	—	—	—	1
Angestellte	3	2	2	—	—	1	—	2	—	—	11	7	4	4	10
Arbeiter	56	22	12	20	6	53	20	9	14	4	15	10	6	17	11
W.-Gr. 12 insgesamt	**60**	**25**	**14**	**20**	**6**	**55**	**21**	**11**	**14**	**4**	**30**	**21**	**11**	**21**	
W.-Gr. 21. Bergbau,															
Angestellte	9	8	8	4	1	3	2	2	3	1	54	45	37	24	9
Arbeiter	41	40	38	39	12	19	19	17	8	1	87	83	67	95	40
W.-Gr. 21 insgesamt	**50**	**48**	**46**	**43**	**13**	**22**	**21**	**19**	**11**	**2**	**141**	**128**	**104**	**119**	**49**
W.-Gr. 22. Industrie															
Selbständige	18	17	16	6	4	14	13	11	5	3	27	25	23	27	14
Mithelfende Familienangehörige	3	2	2	—	—	2	2	2	—	—	5	2	—	—	—
Angestellte	31	25	23	13	5	21	15	9	7	3	118	75	30	29	18
Arbeiter	578	566	286	270	106	490	483	213	237	96	206	180	84	192	86
W.-Gr. 22 insgesamt	**630**	**610**	**327**	**289**	**115**	**527**	**513**	**235**	**249**	**102**	**356**	**282**	**137**	**248**	**118**
W.-Gr. 23. Eisen- und Metallgewinnung															
Selbständige	2	2	1	4	—	2	2	1	2	—	5	4	4	—	—
Angestellte	17	13	12	10	3	10	8	10	4	2	104	76	44	50	23
Arbeiter	61	57	56	39	13	25	25	22	10	3	213	200	109	129	60
W.-Gr. 23 insgesamt	**80**	**72**	**69**	**53**	**16**	**37**	**35**	**33**	**16**	**5**	**322**	**280**	**157**	**179**	**83**
W.-Gr. 24. Eisen-, Stahl-															
Selbständige	34	33	33	35	8	28	27	17	26	4	69	66	39	64	28
Mithelfende Familienangehörige	7	—	—	—	—	6	—	—	—	—	5	—	—	—	—
Angestellte	85	44	38	29	8	65	33	19	18	6	279	145	46	58	33
Arbeiter	549	508	302	122	45	448	434	162	74	27	694	547	112	218	118
W.-Gr. 24 insgesamt	**675**	**585**	**373**	**186**	**61**	**547**	**494**	**198**	**118**	**37**	**1 047**	**758**	**197**	**340**	**179**
W.-Gr. 25. Maschinen-, Kessel-,															
Selbständige	25	24	23	8	2	13	12	16	5	2	43	41	39	62	27
Mithelfende Familienangehörige	3	—	—	—	—	1	—	—	—	—	9	—	—	—	—
Angestellte	150	110	103	37	11	86	59	70	21	6	775	510	231	203	82
Arbeiter	351	336	328	116	43	222	215	163	50	14	1 094	1 016	270	505	243
W.-Gr. 25 insgesamt	**529**	**470**	**454**	**161**	**56**	**322**	**286**	**249**	**76**	**22**	**1 921**	**1 567**	**540**	**770**	**352**
W.-Gr. 26. Elektrotechnische															
Selbständige	27	27	27	21	7	16	16	13	11	4	46	44	22	38	17
Mithelfende Familienangehörige	3	1	—	—	—	1	—	—	—	—	6	1	—	—	—
Angestellte	84	59	59	41	11	50	30	42	20	4	591	394	130	160	80
Arbeiter	233	197	191	81	35	165	152	96	40	17	694	484	101	268	135
W.-Gr. 26 insgesamt	**347**	**284**	**277**	**143**	**53**	**232**	**198**	**151**	**71**	**25**	**1 337**	**923**	**253**	**466**	**232**
W.-Gr. 27. Feinmechanische															
Selbständige	19	18	17	9	3	18	18	15	9	3	22	20	9	15	5
Mithelfende Familienangehörige	—	—	—	—	—	—	—	—	—	—	3	—	—	—	—
Angestellte	21	16	16	8	3	11	7	10	6	3	95	57	18	32	18
Arbeiter	71	62	57	13	5	41	36	18	5	2	143	109	28	36	19
W.-Gr. 27 insgesamt	**111**	**96**	**90**	**30**	**11**	**70**	**61**	**43**	**20**	**8**	**263**	**186**	**55**	**83**	**42**
W.-Gr. 28.															
Selbständige	46	43	42	19	5	38	35	28	16	5	41	36	22	40	22
Mithelfende Familienangehörige	4	—	—	1	1	4	—	—	1	1	3	—	—	—	—
Angestellte	152	100	89	42	14	111	70	57	25	9	566	327	128	160	74
Arbeiter	108	70	52	49	19	63	49	33	26	8	216	140	67	95	41
W.-Gr. 28 insgesamt	**310**	**213**	**183**	**111**	**39**	**216**	**154**	**118**	**68**	**23**	**826**	**503**	**217**	**295**	**137**
W.-Gr. 29.															
Selbständige	55	34	32	35	12	46	27	18	30	11	54	35	19	52	24
Mithelfende Familienangehörige	14	5	2	—	—	12	4	2	—	—	8	3	—	2	1
Angestellte	116	76	64	27	12	93	58	29	21	10	308	172	49	79	30
Arbeiter	273	122	100	77	39	209	96	60	47	26	434	157	41	177	81
W.-Gr. 29 insgesamt	**458**	**237**	**198**	**139**	**63**	**360**	**185**	**109**	**98**	**47**	**804**	**367**	**109**	**310**	**136**

[1]) Gebietsstand vom 17. Mai 1939 ohne Memelland.

nach Erwerbstätigkeit, Wirtschaftsgruppen und Stellung im Beruf

1. Grades					Jüdische Mischlinge 2. Grades										Wirtschaftsgruppen / Stellung im Beruf
darunter Glaubensjuden					Gesamtzahl					darunter Glaubensjuden					
Erwerbspers. bzw. Selbständ. Berufslose		Ehefrauen ohne Hauptberuf	Übrige Angehörige ohne Hauptberuf		Erwerbspers. bzw. Selbständ. Berufslose		Ehefrauen ohne Hauptberuf	Übrige Angehörige ohne Hauptberuf		Erwerbspers. bzw. Selbständ. Berufslose		Ehefrauen ohne Hauptberuf	Übrige Angehörige ohne Hauptberuf		
Summe	männl.		Summe	männl.	Summe	männl.		Summe	männl.	Summe	männl.		Summe	männl.	
16	17	18	19	20	21	22	23	24	25	26	27	28	29	30	
und Tierzucht, Gärtnerei															
4	4	—	13	7	196	165	16	224	102	3	2	—	—	—	Selbständige
11	5	—	—	—	379	81	2	8	4	1	—	—	1	—	Mithelfende Familienangehörige
3	3	—	1	1	38	27	4	26	11	—	—	—	—	—	Angestellte
62	47	—	22	15	326	215	22	155	92	6	2	1	—	—	Arbeiter
80	**59**	**—**	**36**	**23**	**939**	**488**	**44**	**413**	**209**	**10**	**4**	**1**	**1**	**—**	**W.-Gr. 11 insgesamt**
Jagdwirtschaft, Fischerei															
—	—	—	—	—	3	3	2	5	4	—	—	—	1	1	Selbständige
—	—	—	—	—	2	2	—	2	—	—	—	—	—	—	Mithelfende Familienangehörige
—	—	—	—	—	14	14	7	8	3	—	—	—	—	—	Angestellte
2	—	—	1	1	18	15	7	3	2	—	—	—	—	—	Arbeiter
2	**—**	**—**	**1**	**1**	**37**	**34**	**16**	**18**	**9**	**—**	**—**	**—**	**1**	**1**	**W.-Gr. 12 insgesamt**
Salinen, Torfgräberei															
—	—	—	2	—	36	31	23	79	30	—	—	—	1	—	Angestellte
2	2	2	1	—	112	110	92	144	75	2	2	—	—	—	Arbeiter
2	**2**	**2**	**3**	**—**	**148**	**141**	**115**	**223**	**105**	**2**	**2**	**—**	**1**	**—**	**W.-Gr. 21 insgesamt**
der Steine und Erden															
—	—	—	1	—	9	8	5	28	12	—	—	—	2	—	Selbständige
—	—	—	—	—	2	—	—	—	—	—	—	—	—	—	Mithelfende Familienangehörige
—	—	1	1	1	63	38	18	52	17	—	—	—	—	—	Angestellte
29	29	4	25	10	124	103	49	152	79	2	2	1	1	1	Arbeiter
29	**29**	**5**	**27**	**11**	**198**	**149**	**72**	**232**	**108**	**2**	**2**	**1**	**3**	**1**	**W.-Gr. 22 insgesamt**
(auch Halbzeugherstellung)															
—	—	1	—	—	4	4	1	7	3	—	—	—	—	—	Selbständige
—	—	1	3	3	88	61	38	49	26	—	—	—	—	—	Angestellte
4	4	—	16	6	168	157	90	244	115	—	—	—	—	—	Arbeiter
4	**4**	**2**	**19**	**9**	**260**	**222**	**129**	**300**	**144**	**—**	**—**	**—**	**—**	**—**	**W.-Gr. 23 insgesamt**
und Metallwarenherstellung															
—	—	—	5	—	34	33	19	82	44	—	—	—	—	—	Selbständige
—	—	—	—	—	4	1	—	—	—	—	—	—	—	—	Mithelfende Familienangehörige
3	2	1	3	1	121	68	27	85	45	—	—	—	—	—	Angestellte
47	44	2	22	11	372	291	76	269	125	2	1	—	1	—	Arbeiter
50	**46**	**3**	**30**	**12**	**531**	**393**	**122**	**436**	**214**	**2**	**1**	**—**	**1**	**—**	**W.-Gr. 24 insgesamt**
Apparate- und Fahrzeugbau															
—	—	2	—	—	24	23	16	73	29	—	—	—	—	—	Selbständige
—	—	—	—	—	5	—	—	—	—	—	—	—	—	—	Mithelfende Familienangehörige
9	9	2	11	4	436	312	128	328	172	—	—	—	—	—	Angestellte
28	28	10	41	18	754	711	195	705	344	1	1	1	4	3	Arbeiter
37	**37**	**14**	**52**	**22**	**1 219**	**1 046**	**339**	**1 106**	**545**	**1**	**1**	**1**	**4**	**3**	**W.-Gr. 25 insgesamt**
Industrie (auch Installation)															
2	2	1	1	1	18	18	7	41	21	—	—	—	1	—	Selbständige
—	—	—	—	—	4	1	—	—	—	—	—	—	—	—	Mithelfende Familienangehörige
4	2	—	4	—	326	206	70	240	112	—	—	—	—	—	Angestellte
20	17	1	29	14	427	280	69	270	131	3	3	—	2	—	Arbeiter
26	**21**	**2**	**34**	**15**	**775**	**505**	**146**	**551**	**264**	**3**	**3**	**—**	**3**	**—**	**W.-Gr. 26 insgesamt**
und optische Industrie															
—	—	—	1	—	12	11	3	15	9	—	—	—	1	1	Selbständige
—	—	—	—	—	3	—	—	—	—	—	—	—	—	—	Mithelfende Familienangehörige
3	2	—	3	3	41	23	16	38	23	—	—	—	—	—	Angestellte
2	2	—	5	3	95	82	16	52	26	—	—	—	—	—	Arbeiter
5	**4**	**—**	**9**	**6**	**151**	**116**	**35**	**105**	**58**	**—**	**—**	**—**	**1**	**1**	**W.-Gr. 27 insgesamt**
Chemische Industrie															
—	—	1	1	—	10	10	5	40	23	—	—	—	—	—	Selbständige
1	—	—	—	—	4	—	—	—	—	—	—	—	—	—	Mithelfende Familienangehörige
6	4	1	3	—	285	164	77	263	112	—	—	—	—	—	Angestellte
2	2	2	4	2	146	100	33	160	76	1	1	—	1	—	Arbeiter
9	**6**	**4**	**8**	**2**	**445**	**274**	**115**	**463**	**211**	**1**	**1**	**—**	**1**	**—**	**W.-Gr. 28 insgesamt**
Textilindustrie															
2	2	—	2	—	15	9	7	50	24	—	—	—	—	—	Selbständige
1	—	—	—	—	5	—	—	—	—	—	—	—	—	—	Mithelfende Familienangehörige
10	5	1	3	1	113	64	32	85	42	—	—	1	—	—	Angestellte
10	5	1	12	7	299	116	26	174	88	—	—	—	1	—	Arbeiter
23	**12**	**2**	**17**	**8**	**432**	**189**	**65**	**309**	**154**	**—**	**—**	**1**	**1**	**—**	**W.-Gr. 29 insgesamt**

Noch: Übersicht 6b. Die Juden und jüdischen Mischlinge im Deutschen Reich[1])

Wirtschaftsgruppen / Stellung im Beruf	Juden										Jüdische Mischlinge				
	Gesamtzahl					darunter Glaubensjuden					Gesamtzahl				
	Erwerbspers. bzw. Selbständ. Berufslose		Ehefrauen ohne Hauptberuf	Übrige Angehörige ohne Hauptberuf		Erwerbspers. bzw. Selbständ. Berufslose		Ehefrauen ohne Hauptberuf	Übrige Angehörige ohne Hauptberuf		Erwerbspers. bzw. Selbständ. Berufslose		Ehefrauen ohne Hauptberuf	Übrige Angehörige ohne Hauptberuf	
	Summe	männl.		Summe	männl.	Summe	männl.		Summe	männl.	Summe	männl.		Summe	männl.
	1	2	3	4	5	6	7	8	9	10	11	12	13	14	15
W.-Gr. 31. Papiererzeugung															
Selbständige	21	18	18	18	5	20	17	8	14	5	23	18	15	11	3
Mithelfende Familienangehörige	—	—	—	—	—	—	—	—	—	—	4	1	—	—	—
Angestellte	47	26	22	16	5	38	19	9	13	4	122	73	35	37	22
Arbeiter	118	61	48	32	14	92	46	32	17	3	206	68	34	71	33
W.-Gr. 31 insgesamt	**186**	**105**	**88**	**66**	**24**	**150**	**82**	**49**	**44**	**12**	**355**	**160**	**84**	**119**	**58**
W.-Gr. 32. Druck- und															
Selbständige	94	39	39	34	12	83	34	24	31	11	105	78	28	63	25
Mithelfende Familienangehörige	19	7	2	2	1	14	6	2	2	1	22	5	—	—	—
Angestellte	65	41	38	16	6	48	29	19	12	4	160	71	29	43	22
Arbeiter	141	118	105	37	13	107	88	66	20	9	344	237	59	79	35
W.-Gr. 32 insgesamt	**319**	**205**	**184**	**89**	**32**	**252**	**157**	**111**	**65**	**25**	**631**	**391**	**116**	**185**	**82**
W.-Gr. 33. Leder- und															
Selbständige	35	31	22	11	3	34	30	21	10	3	23	20	7	16	7
Mithelfende Familienangehörige	6	—	—	—	—	5	—	—	—	—	4	2	—	—	6
Angestellte	36	15	15	5	2	33	14	10	3	1	56	34	6	12	19
Arbeiter	103	74	52	21	12	84	62	33	17	10	101	75	18	41	32
W.-Gr. 33 insgesamt	**180**	**120**	**89**	**37**	**17**	**156**	**106**	**64**	**30**	**14**	**184**	**131**	**31**	**69**	
W.-Gr. 34. Kautschuk und Asbest															
Selbständige	2	2	2	1	—	2	2	1	1	—	6	5	2	3	3
Mithelfende Familienangehörige	1	1	—	—	—	—	—	—	—	—	—	—	—	—	—
Angestellte	11	9	7	6	2	9	8	4	3	—	68	35	11	17	5
Arbeiter	14	9	9	9	3	8	4	2	2	1	77	38	7	12	5
W.-Gr. 34 insgesamt	**28**	**21**	**18**	**16**	**5**	**19**	**14**	**7**	**6**	**1**	**151**	**78**	**20**	**32**	**13**
W.-Gr. 35. Holz- und															
Selbständige	30	26	26	18	10	24	21	13	14	8	54	49	36	49	21
Mithelfende Familienangehörige	6	3	—	—	—	4	2	—	—	—	4	—	—	—	12
Angestellte	48	32	32	15	5	39	24	13	9	3	135	71	20	34	67
Arbeiter	379	362	231	111	47	317	303	149	89	38	305	274	73	154	100
W.-Gr. 35 insgesamt	**463**	**423**	**289**	**144**	**62**	**384**	**350**	**175**	**112**	**49**	**498**	**394**	**129**	**237**	
W.-Gr. 36. Musikinstrumenten- und															
Selbständige	4	4	2	2	1	2	2	1	2	1	8	6	1	7	3
Mithelfende Familienangehörige	—	—	—	—	—	—	—	—	—	—	2	—	—	—	—
Angestellte	2	—	—	—	—	2	—	—	—	—	22	11	6	5	3
Arbeiter	10	9	9	7	4	9	8	4	6	3	15	10	2	8	6
W.-Gr. 36 insgesamt	**16**	**13**	**11**	**9**	**5**	**13**	**10**	**5**	**8**	**4**	**47**	**27**	**9**	**20**	**12**
W.-Gr. 37/38. Nahrungs- und															
Selbständige	62	58	58	49	22	53	51	42	40	16	96	86	29	59	27
Mithelfende Familienangehörige	29	3	1	—	—	11	2	1	—	—	69	7	—	—	—
Angestellte	105	72	71	50	15	80	56	40	30	9	438	222	117	126	60
Arbeiter	271	214	187	85	34	204	172	120	53	20	626	429	90	219	106
W.-Gr. 37/38 insgesamt	**467**	**347**	**317**	**184**	**71**	**348**	**281**	**203**	**123**	**45**	**1 229**	**744**	**236**	**404**	**193**
W.-Gr. 39.															
Selbständige	620	343	310	324	148	568	313	219	298	132	399	174	78	296	130
Mithelfende Familienangehörige	89	32	1	10	4	74	28	1	9	3	68	19	2	4	3
Angestellte	462	254	141	104	42	430	239	103	94	37	532	234	36	99	49
Arbeiter	2 306	1 075	619	544	252	2 070	997	518	517	239	1 591	455	101	470	232
W.-Gr. 39 insgesamt	**3 477**	**1 704**	**1 071**	**982**	**446**	**3 142**	**1 577**	**841**	**918**	**411**	**2 590**	**882**	**217**	**869**	**414**
W.-Gr. 41. Bau- und															
Selbständige	68	63	63	34	8	54	50	36	27	8	145	136	106	104	45
Mithelfende Familienangehörige	3	—	—	—	—	—	—	—	—	—	19	6	—	1	1
Angestellte	78	55	55	30	7	57	40	30	14	4	350	225	95	116	55
Arbeiter	5 768	5 731	2 570	2 029	851	5 244	5 213	2 168	1 886	785	1 118	1 096	348	1 463	722
W.-Gr. 41 insgesamt	**5 917**	**5 849**	**2 688**	**2 093**	**866**	**5 355**	**5 303**	**2 234**	**1 927**	**797**	**1 632**	**1 463**	**549**	**1 684**	**823**
W.-Gr. 42. Wasser-, Gas-, Elektrizitäts															
Angestellte	2	2	2	1	—	—	—	1	—	—	41	30	30	18	9
Arbeiter	23	22	22	10	6	15	14	12	6	4	44	44	36	36	23
W.-Gr. 42 insgesamt	**25**	**24**	**24**	**11**	**6**	**15**	**14**	**13**	**6**	**4**	**85**	**74**	**66**	**54**	**32**
W.-Gr. 43. Erwerbstätigkeit ohne feste Stellung															
Selbständige	4	3	3	2	—	4	3	3	2	—	1	1	—	4	1
Angestellte	48	29	19	6	—	36	21	14	5	—	106	44	18	31	17
Arbeiter	112	83	78	85	35	89	69	53	70	31	127	68	35	185	90
W.-Gr. 43 insgesamt	**164**	**115**	**100**	**93**	**35**	**129**	**93**	**70**	**77**	**31**	**234**	**113**	**53**	**220**	**108**

[1]) Vgl. Anmerkung [1]) auf Seite 80.

nach Erwerbstätigkeit, Wirtschaftsgruppen und Stellung im Beruf

1. Grades					Jüdische Mischlinge 2. Grades										Wirtschaftspruppen / Stellung im Beruf
darunter Glaubensjuden					Gesamtzahl					darunter Glaubensjuden					
Erwerbspers. bzw. Selbständ. Berufslose		Ehefrauen ohne Hauptberuf	Übrige Angehörige ohne Hauptberuf		Erwerbspers. bzw. Selbständ. Berufslose		Ehefrauen ohne Hauptberuf	Übrige Angehörige ohne Hauptberuf		Erwerbspers. bzw. Selbständ. Berufslose		Ehefrauen ohne Hauptberuf	Übrige Angehörige ohne Hauptberuf		
Summe	männl.		Summe	männl.	Summe	männl.		Summe	männl.	Summe	männl.		Summe	männl.	
16	17	18	19	20	21	22	23	24	25	26	27	28	29	30	
und -verarbeitung															
2	2	—	—	—	7	5	1	37	19	—	—	—	1	—	Selbständige
—	—	—	—	—	1	—	—	—	—	—	—	—	—	—	Mithelfende Familienangehörige
1	—	2	1	—	62	29	12	45	21	—	—	—	1	—	Angestellte
6	3	—	18	11	130	51	14	68	25	1	1	—	1	1	Arbeiter
9	**5**	**2**	**19**	**11**	**200**	**85**	**27**	**150**	**65**	**1**	**1**	—	**3**	**1**	**W.-Gr. 31 insgesamt**
Vervielfältigungsgewerbe															
3	1	—	5	1	31	23	10	57	28	—	—	—	—	—	Selbständige
—	—	—	—	—	7	2	—	—	—	—	—	—	—	—	Mithelfende Familienangehörige
2	1	—	3	1	88	41	14	47	26	—	—	—	—	—	Angestellte
7	4	2	5	4	164	125	25	123	62	2	2	—	—	—	Arbeiter
12	**6**	**2**	**13**	**6**	**290**	**191**	**49**	**227**	**116**	**2**	**2**	—	—	—	**W.-Gr. 32 insgesamt**
Linoleumindustrie															
—	—	—	1	—	8	7	3	19	7	—	—	—	—	—	Selbständige
—	—	—	—	—	—	—	—	—	—	—	—	—	—	—	Mithelfende Familienangehörige
4	2	1	2	2	26	18	6	26	12	—	—	—	—	—	Angestellte
5	4	—	5	3	49	37	10	32	20	—	—	—	—	—	Arbeiter
9	**6**	**1**	**8**	**5**	**83**	**62**	**19**	**77**	**39**	—	—	—	—	—	**W.-Gr. 33 insgesamt**
verarbeitende Industrie															
—	—	—	—	—	—	—	—	—	—	—	—	—	—	—	Selbständige
—	—	—	—	—	—	—	—	—	—	—	—	—	—	—	Mithelfende Familienangehörige
1	—	—	—	—	34	18	11	27	12	—	—	—	1	—	Angestellte
4	2	—	—	—	47	28	8	43	20	—	—	—	—	—	Arbeiter
5	**2**	—	—	—	**81**	**46**	**19**	**70**	**32**	—	—	—	**1**	—	**W.-Gr. 34 insgesamt**
Schnitzstoffgewerbe															
—	—	2	3	1	21	19	13	69	33	—	—	—	—	—	Selbständige
—	—	—	—	—	4	—	—	—	—	—	—	—	—	—	Mithelfende Familienangehörige
4	1	—	—	—	52	31	5	38	15	1	1	—	—	—	Angestellte
26	23	4	23	9	192	169	47	165	85	3	2	—	2	2	Arbeiter
30	**24**	**6**	**28**	**10**	**269**	**219**	**65**	**272**	**133**	**4**	**3**	—	**2**	**2**	**W.-Gr. 35 insgesamt**
Spielwarenherstellung															
1	1	—	1	—	4	3	1	1	—	—	—	—	—	—	Selbständige
—	—	—	—	—	1	1	—	1	1	—	—	—	—	—	Mithelfende Familienangehörige
2	—	—	2	—	6	3	—	6	2	—	—	—	—	—	Angestellte
—	—	—	—	—	17	11	1	6	2	—	—	—	2	—	Arbeiter
3	**1**	—	**3**	—	**28**	**18**	**2**	**14**	**5**	—	—	—	**2**	—	**W.-Gr. 36 insgesamt**
Genußmittelgewerbe															
—	—	1	2	1	57	55	20	105	53	—	—	—	4	—	Selbständige
—	—	—	—	—	40	5	—	2	1	—	—	—	—	—	Mithelfende Familienangehörige
4	2	3	13	5	213	105	55	171	78	1	1	—	2	1	Angestellte
25	22	2	13	3	345	253	59	265	130	1	1	2	3	2	Arbeiter
29	**24**	**6**	**28**	**9**	**655**	**418**	**134**	**543**	**262**	**2**	**2**	**2**	**9**	**3**	**W.-Gr. 37/38 insgesamt**
Bekleidungsgewerbe															
9	4	2	21	14	158	71	29	194	98	2	—	—	—	—	Selbständige
4	—	—	—	—	19	2	—	9	6	—	—	—	—	—	Mithelfende Familienangehörige
25	11	5	12	8	153	49	16	106	50	1	—	—	1	—	Angestellte
122	52	12	76	35	661	171	43	280	126	8	4	1	8	4	Arbeiter
160	**67**	**19**	**109**	**57**	**991**	**293**	**88**	**589**	**280**	**11**	**4**	**1**	**9**	**4**	**W.-Gr. 39 insgesamt**
Baunebengewerbe															
1	1	5	5	4	81	79	56	180	80	—	—	—	—	—	Selbständige
—	—	—	1	1	9	2	—	1	1	1	—	—	—	—	Mithelfende Familienangehörige
3	3	—	5	2	182	127	57	155	75	—	—	—	—	—	Angestellte
197	197	47	302	158	589	578	186	910	464	13	13	2	14	6	Arbeiter
201	**201**	**52**	**313**	**165**	**861**	**786**	**299**	**1 246**	**620**	**14**	**13**	**2**	**14**	**6**	**W.-Gr. 41 insgesamt**
gewinnung und -versorgung															
—	—	—	2	1	39	29	25	56	25	—	—	—	—	—	Angestellte
—	—	—	2	1	32	31	28	53	27	—	—	—	—	—	Arbeiter
—	—	—	**4**	**2**	**71**	**60**	**53**	**109**	**52**	—	—	—	—	—	**W.-Gr. 42 insgesamt**
oder ohne Angabe der Betriebszugehörigkeit															
—	—	—	—	—	1	1	—	—	—	1	1	—	—	—	Selbständige
13	7	—	1	—	33	14	5	23	13	—	—	—	—	—	Angestellte
12	8	5	15	7	28	15	12	72	26	1	1	—	2	—	Arbeiter
25	**15**	**5**	**16**	**7**	**62**	**30**	**17**	**95**	**39**	**2**	**2**	—	**2**	—	**W.-Gr. 43 insgesamt**

Noch: Übersicht 6b. Die Juden und jüdischen Mischlinge im Deutschen Reich[1])

Wirtschaftsgruppen / Stellung im Beruf	Juden										Jüdische Mischlinge				
	Gesamtzahl					darunter Glaubensjuden					Gesamtzahl				
	Erwerbspers. bzw. Selbständ. Berufslose		Ehefrauen ohne Hauptberuf	Übrige Angehörige ohne Hauptberuf		Erwerbspers. bzw. Selbständ. Berufslose		Ehefrauen ohne Hauptberuf	Übrige Angehörige ohne Hauptberuf		Erwerbspers. bzw. Selbständ. Berufslose		Ehefrauen ohne Hauptberuf	Übrige Angehörige ohne Hauptberuf	
	Summe	männl.		Summe	männl.	Summe	männl.		Summe	männl.	Summe	männl.		Summe	männl.
	1	2	3	4	5	6	7	8	9	10	11	12	13	14	15
W.-Gr. 51/53.															
Selbständige	2 112	1 928	1 581	875	360	1 885	1 729	1 101	771	318	1 800	1 506	488	1 191	493
Mithelfende Familienangehörige	264	74	22	15	8	171	54	12	13	7	427	81	12	23	8
Angestellte	1 971	1 212	914	526	191	1 713	1 041	529	427	160	4 496	2 225	385	803	368
Arbeiter	670	540	366	197	88	554	447	235	163	72	838	592	109	335	152
W.-Gr. 51/53 insgesamt	**5 017**	**3 754**	**2 883**	**1 613**	**647**	**4 323**	**3 271**	**1 877**	**1 374**	**557**	**7 561**	**4 404**	**994**	**2 352**	**1 021**
W.-Gr. 54. Verlagsgewerbe, Werbung, Immobilienhandel															
Selbständige	127	108	80	35	13	102	84	46	24	8	139	127	50	92	42
Mithelfende Familienangehörige	4	1	—	—	—	4	1	—	—	—	9	5	—	—	—
Angestellte	282	152	120	79	28	234	122	75	64	22	434	182	70	104	55
Arbeiter	188	102	55	39	16	132	82	42	33	13	163	74	24	74	26
W.-Gr. 54 insgesamt	**601**	**363**	**255**	**153**	**57**	**472**	**289**	**163**	**121**	**43**	**745**	**388**	**144**	**270**	**123**
W.-Gr. 55. Geld-, Bank-															
Selbständige	81	75	61	31	13	65	59	43	28	12	99	95	36	53	19
Mithelfende Familienangehörige	1	—	—	—	—	1	—	—	—	—	6	—	—	—	—
Angestellte	211	128	128	56	22	167	100	96	33	10	817	547	283	292	138
Arbeiter	16	11	5	1	—	13	9	4	1	—	18	9	4	4	—
W.-Gr. 55 insgesamt	**309**	**214**	**194**	**88**	**35**	**246**	**168**	**143**	**62**	**22**	**940**	**651**	**323**	**349**	**157**
W.-Gr. 56. Reichspost															
Angestellte	2	1	1	1	—	1	—	—	—	—	22	22	21	21	16
Arbeiter	35	35	33	27	14	13	13	11	9	4	114	111	73	84	45
W.-Gr. 56 insgesamt	**37**	**36**	**34**	**28**	**14**	**14**	**13**	**11**	**9**	**4**	**143**	**133**	**94**	**105**	**61**
W.-Gr. 57. Verkehrswesen (ohne															
Selbständige	34	30	30	35	13	25	23	20	20	7	73	72	35	76	33
Mithelfende Familienangehörige	4	—	—	—	—	4	—	—	—	—	5	2	—	—	—
Angestellte	250	148	126	78	21	217	121	64	61	18	313	199	87	109	55
Arbeiter	246	239	228	105	46	183	178	137	68	30	378	366	173	232	110
W.-Gr. 57 insgesamt	**534**	**417**	**384**	**218**	**80**	**429**	**322**	**221**	**149**	**55**	**769**	**639**	**295**	**417**	**198**
W.-Gr. 58.															
Selbständige	868	210	121	222	72	800	198	97	203	65	180	65	12	115	53
Mithelfende Familienangehörige	156	30	5	9	5	119	28	4	9	5	72	6	1	5	2
Angestellte	106	59	58	46	16	91	50	42	30	9	194	106	45	91	50
Arbeiter	530	243	175	89	42	447	198	94	67	34	442	265	73	193	104
W.-Gr. 58 insgesamt	**1 660**	**542**	**359**	**366**	**135**	**1 457**	**474**	**237**	**309**	**113**	**888**	**442**	**131**	**404**	**209**
W.-Gr. 61. NSDAP., Verwaltung,															
Selbständige	737	551	417	195	55	572	427	214	171	50	408	312	185	251	108
Mithelfende Familienangehörige	24	3	1	1	1	17	3	1	1	1	16	1	—	—	—
Angestellte	3 813	2 045	1 265	1 248	443	3 670	1 979	1 126	1 210	430	925	426	299	413	182
Arbeiter	976	570	310	368	155	951	556	282	352	145	111	67	50	157	72
W.-Gr. 61 insgesamt	**5 550**	**3 169**	**1 993**	**1 812**	**654**	**5 210**	**2 965**	**1 623**	**1 734**	**626**	**1 460**	**806**	**534**	**821**	**362**
W.-Gr. 62. Volks- und															
Selbständige	914	781	531	309	112	755	637	364	279	102	443	351	159	389	186
Mithelfende Familienangehörige	41	5	1	—	—	31	5	—	—	—	42	3	—	2	1
Angestellte	1 584	467	263	237	69	1 509	444	209	225	67	490	138	58	73	33
Arbeiter	1 995	655	277	277	136	1 939	629	255	270	133	201	79	34	69	28
W.-Gr. 62 insgesamt	**4 534**	**1 908**	**1 072**	**823**	**317**	**4 234**	**1 715**	**828**	**774**	**302**	**1 176**	**571**	**251**	**533**	**248**
W.-Gr. 63.															
Selbständige	63	21	21	30	14	54	15	9	22	11	83	53	34	45	22
Mithelfende Familienangehörige	8	2	—	—	—	5	2	—	—	—	18	1	1	—	1
Angestellte	9	3	—	1	1	9	3	—	1	1	15	—	—	3	20
Arbeiter	43	19	19	14	6	32	14	12	12	6	218	94	20	33	43
W.-Gr. 63 insgesamt	**123**	**45**	**40**	**45**	**21**	**100**	**34**	**21**	**35**	**18**	**334**	**148**	**55**	**81**	
W.-Gr. 64. Theater und Musik,															
Selbständige	144	53	48	15	4	113	36	23	9	3	117	50	36	52	20
Mithelfende Familienangehörige	2	—	—	—	—	1	—	—	—	—	9	4	—	—	—
Angestellte	186	123	92	31	12	161	112	49	25	10	289	143	76	109	49
Arbeiter	61	36	28	10	3	50	27	14	6	2	84	63	14	36	18
W.-Gr. 64 insgesamt	**393**	**212**	**168**	**56**	**19**	**325**	**175**	**86**	**40**	**15**	**499**	**260**	**126**	**197**	**87**
W.-Gr. 71.															
Angestellte	92	9	—	4	4	84	6	—	4	4	45	2	—	15	4
Arbeiter	5 164	123	22	198	85	4 806	118	21	179	76	1 200	24	1	217	112
W.-Gr. 71 insgesamt	**5 256**	**132**	**22**	**202**	**89**	**4 890**	**124**	**21**	**183**	**80**	**1 245**	**26**	**1**	**232**	**116**

[1]) Vgl. Anmerkung [1]) auf Seite 80.

nach Erwerbstätigkeit, Wirtschaftsgruppen und Stellung im Beruf

1. Grades darunter Glaubensjuden					Jüdische Mischlinge 2. Grades										Wirtschaftsgruppen / Stellung im Beruf
					Gesamtzahl					darunter Glaubensjuden					
Erwerbspers. bzw. Selbständ. Berufslose		Ehefrauen ohne Hauptberuf	Übrige Angehörige ohne Hauptberuf		Erwerbspers. bzw. Selbständ. Berufslose		Ehefrauen ohne Hauptberuf	Übrige Angehörige ohne Hauptberuf		Erwerbspers. bzw. Selbständ. Berufslose		Ehefrauen ohne Hauptberuf	Übrige Angehörige ohne Hauptberuf		
Summe	männl.		Summe	männl.	Summe	männl.		Summe	männl.	Summe	männl.		Summe	männl.	
16	17	18	19	20	21	22	23	24	25	26	27	28	29	30	
Warenhandel															
27	25	22	90	43	695	584	207	1 070	518	2	2	2	2	1	Selbständige
8	4	—	2	1	176	38	1	19	11	—	—	—	—	—	Mithelfende Familienangehörige
124	61	10	53	29	1 928	897	186	835	413	5	1	1	3	2	Angestellte
59	41	3	46	21	380	265	64	345	168	3	2	—	4	1	Arbeiter
218	**131**	**35**	**191**	**94**	**3 179**	**1 784**	**458**	**2 269**	**1 110**	**10**	**5**	**3**	**9**	**4**	**W.-Gr. 51/53 insgesamt**
und übrige Hilfsgewerbe des Handels															
3	3	—	1	1	65	59	16	62	30	—	—	—	—	—	Selbständige
1	1	—	—	—	5	—	—	—	—	—	—	—	—	—	Mithelfende Familienangehörige
10	3	2	8	4	226	101	45	122	61	—	—	—	—	—	Angestellte
6	3	2	6	1	75	35	8	75	36	—	—	—	—	—	Arbeiter
20	**10**	**4**	**15**	**6**	**371**	**195**	**69**	**259**	**127**	—	—	—	—	—	**W.-Gr. 54 insgesamt**
und Versicherungswesen															
1	1	1	2	1	38	36	19	74	39	1	1	—	—	—	Selbständige
—	—	—	—	—	—	—	—	—	—	—	—	—	—	—	Mithelfende Familienangehörige
10	6	—	14	6	400	282	146	473	248	1	—	—	1	—	Angestellte
—	—	—	—	—	14	9	1	5	4	—	—	—	—	—	Arbeiter
11	**7**	**1**	**16**	**7**	**452**	**327**	**166**	**552**	**291**	**2**	**1**	—	**1**	—	**W.-Gr. 55 insgesamt**
und Reichsbahn															
—	—	—	—	—	35	23	16	42	22	—	—	—	—	—	Angestellte
1	1	—	2	2	120	116	64	172	91	1	1	—	1	—	Arbeiter
1	**1**	—	**2**	**2**	**155**	**139**	**80**	**214**	**113**	**1**	**1**	—	**1**	—	**W.-Gr. 56 insgesamt**
Reichspost und Reichsbahn)															
2	2	—	3	2	49	49	22	72	29	—	—	—	—	—	Selbständige
—	—	—	—	—	5	3	—	—	—	—	—	—	—	—	Mithelfende Familienangehörige
4	3	1	7	5	163	123	38	132	64	—	—	—	—	—	Angestellte
13	12	4	27	14	193	190	93	312	152	—	—	—	1	1	Arbeiter
19	**17**	**5**	**37**	**21**	**410**	**365**	**153**	**516**	**245**	—	—	—	**1**	**1**	**W.-Gr. 57 insgesamt**
Gaststättenwesen															
21	2	—	10	6	89	45	5	112	38	1	—	1	—	—	Selbständige
2	—	—	—	—	56	7	1	5	3	—	—	—	—	—	Mithelfende Familienangehörige
2	—	1	6	3	103	61	19	60	29	—	—	1	1	1	Angestellte
18	5	3	22	11	230	139	38	165	78	1	1	1	—	—	Arbeiter
43	**7**	**4**	**38**	**20**	**478**	**252**	**63**	**342**	**148**	**2**	**1**	**3**	**1**	**1**	**W.-Gr. 58 insgesamt**
Wehrmacht, Erziehung, Kirche usw.															
5	4	3	20	7	182	150	63	298	144	1	1	—	—	—	Selbständige
—	—	—	—	—	5	1	—	—	—	—	—	—	—	—	Mithelfende Familienangehörige
66	29	17	53	23	640	347	209	616	336	5	2	1	6	2	Angestellte
24	12	2	39	24	111	72	35	128	61	2	—	—	1	—	Arbeiter
95	**45**	**22**	**112**	**54**	**938**	**570**	**307**	**1 042**	**541**	**8**	**3**	**1**	**7**	**2**	**W.-Gr. 61 insgesamt**
Gesundheitspflege, hygienische Gewerbe															
6	2	2	26	12	198	150	82	443	191	—	—	—	—	—	Selbständige
2	—	—	—	—	14	—	—	1	—	—	—	—	—	—	Mithelfende Familienangehörige
40	7	1	10	5	329	106	32	100	48	1	—	—	—	—	Angestellte
53	15	4	21	9	108	42	11	73	36	1	1	1	4	2	Arbeiter
101	**24**	**7**	**57**	**26**	**649**	**298**	**125**	**617**	**275**	**2**	**1**	**1**	**4**	**2**	**W.-Gr. 62 insgesamt**
Friseurgewerbe															
—	—	2	1	1	45	30	17	63	32	—	—	—	—	—	Selbständige
1	—	—	—	—	11	—	—	—	—	1	—	—	—	—	Mithelfende Familienangehörige
9	5	—	1	1	6	2	—	—	—	—	—	—	—	—	Angestellte
10	**5**	**3**	**10**	**7**	**182**	**91**	**21**	**98**	**49**	**2**	—	—	—	—	**W.-Gr. 63 insgesamt**
Filmwesen, Schaustellungsgewerbe															
3	2	3	3	1	91	41	10	70	34	—	—	—	—	—	Selbständige
—	—	—	—	—	8	4	—	—	—	—	—	—	—	—	Mithelfende Familienangehörige
15	8	3	5	3	158	80	27	89	37	—	—	—	—	—	Angestellte
2	2	1	4	3	38	27	6	43	20	—	—	—	—	—	Arbeiter
20	**12**	**7**	**12**	**7**	**295**	**152**	**43**	**202**	**91**	—	—	—	—	—	**W.-Gr. 64 insgesamt**
Häusliche Dienste															
2	—	—	1	—	29	1	—	5	2	—	—	—	—	—	Angestellte
172	8	—	47	25	543	6	—	114	57	11	—	—	1	—	Arbeiter
174	**8**	—	**48**	**25**	**572**	**7**	—	**119**	**59**	**11**	—	—	**1**	—	**W.-Gr. 71 insgesamt**

Übersicht 6c. Die Juden und jüdischen Mischlinge im Deutschen Reich[1]

Ausgewählte Wirtschaftszweige — Stellung im Beruf	Juden										Jüdische Mischlinge				
	Gesamtzahl					darunter Glaubensjuden					Gesamtzahl				
	Erwerbspers. bzw. Selbständ. Berufslose		Ehefrauen ohne Hauptberuf	Übrige Angehörige ohne Hauptberuf		Erwerbspers. bzw. Selbständ. Berufslose		Ehefrauen ohne Hauptberuf	Übrige Angehörige ohne Hauptberuf		Erwerbspers. bzw. Selbständ. Berufslose		Ehefrauen ohne Hauptberuf	Übrige Angehörige ohne Hauptberuf	
	Summe	männl.		Summe	männl.	Summe	männl.		Summe	männl.	Summe	männl.		Summe	männl.
	1	2	3	4	5	6	7	8	9	10	11	12	13	14	15
Wz. 110. Landwirtschaft															
Selbständige	487	379	61	260	105	424	339	52	223	87	143	99	22	178	99
Mithelfende Familienangehörige	800	158	14	20	8	656	144	12	17	7	246	40	9	21	10
Angestellte	85	64	11	7	4	81	62	9	4	3	47	29	8	8	4
Arbeiter	1 504	1 060	102	185	79	1 362	978	86	128	51	349	214	13	177	86
Wz. 110 insgesamt	**2 876**	**1 661**	**188**	**472**	**196**	**2 523**	**1 523**	**159**	**372**	**148**	**785**	**382**	**52**	**384**	**199**
Wz. 223. Ziegelindustrie, Herstellung sonstiger															
Selbständige	5	5	2	1	1	4	4	2	—	—	6	6	3	4	2
Mithelfende Familienangehörige	—	—	—	—	—	—	—	—	—	—	2	1	—	—	3
Angestellte	3	1	1	—	—	2	—	—	—	—	13	12	5	3	41
Arbeiter	408	400	141	170	64	360	354	131	159	62	75	71	18	87	46
Wz. 223 insgesamt	**416**	**406**	**144**	**171**	**65**	**366**	**358**	**133**	**159**	**62**	**96**	**90**	**26**	**94**	
Wz. 241. Eisen-, Stahl-															
Selbständige	26	25	17	15	2	21	20	7	10	1	40	37	22	31	13
Mithelfende Familienangehörige	4	—	—	—	—	3	—	—	—	—	2	—	—	—	—
Angestellte	77	36	34	26	7	59	27	15	16	5	251	134	41	51	29
Arbeiter	216	176	134	61	23	154	141	85	31	10	447	303	75	154	88
Wz. 241 insgesamt	**323**	**237**	**185**	**102**	**32**	**237**	**188**	**107**	**57**	**16**	**740**	**474**	**138**	**236**	**130**
Wz. 251. Maschinen-,															
Selbständige	20	20	20	7	2	11	11	14	5	2	30	28	24	31	14
Mithelfende Familienangehörige	3	—	—	—	—	1	—	—	—	—	7	—	—	—	—
Angestellte	124	87	79	32	10	76	50	56	20	5	553	363	147	130	52
Arbeiter	229	217	205	64	23	149	142	99	30	10	653	595	143	298	148
Wz. 251 insgesamt	**376**	**324**	**304**	**103**	**35**	**237**	**203**	**169**	**55**	**17**	**1 243**	**986**	**314**	**459**	**214**
Wz. 254. Bau von Land- und Luftfahrzeugen (ohne															
Selbständige	4	3	3	1	—	2	1	2	—	—	12	12	12	25	12
Mithelfende Familienangehörige	—	—	—	—	—	—	—	—	—	—	2	—	—	—	—
Angestellte	20	18	18	5	1	10	9	11	1	1	168	104	70	67	26
Arbeiter	97	94	93	34	14	63	63	43	16	3	342	322	93	155	74
Wz. 254 insgesamt	**121**	**115**	**114**	**40**	**15**	**75**	**73**	**56**	**17**	**4**	**524**	**438**	**175**	**247**	**112**
Wz. 261. Elektrotechnische															
Selbständige	27	27	27	21	7	16	16	13	11	4	46	44	22	38	17
Mithelfende Familienangehörige	3	1	—	—	—	1	—	—	—	—	6	1	—	—	—
Angestellte	84	59	59	41	11	50	30	42	20	4	591	394	130	160	80
Arbeiter	233	197	191	81	35	165	152	96	40	17	694	484	101	268	135
Wz. 261 insgesamt	**347**	**284**	**277**	**143**	**53**	**232**	**198**	**151**	**71**	**25**	**1 337**	**923**	**253**	**466**	**232**
Wz. 271. Feinmechanische															
Selbständige	19	18	17	9	3	18	18	15	9	3	22	20	9	15	5
Mithelfende Familienangehörige	—	—	—	—	—	—	—	—	—	—	3	—	—	—	—
Angestellte	21	16	16	8	3	11	7	10	6	3	95	57	18	32	18
Arbeiter	71	62	57	13	5	41	36	18	5	2	143	109	28	36	19
Wz. 271 insgesamt	**111**	**96**	**90**	**30**	**11**	**70**	**61**	**43**	**20**	**8**	**263**	**186**	**55**	**83**	**42**
Wz. 281.															
Selbständige	46	43	42	19	5	38	35	28	16	5	41	36	22	40	22
Mithelfende Familienangehörige	4	—	—	1	1	4	—	—	1	1	3	—	—	—	—
Angestellte	152	100	89	42	14	111	70	57	25	9	566	327	128	160	74
Arbeiter	108	70	52	49	19	63	49	33	26	8	216	140	67	95	41
Wz. 281 insgesamt	**310**	**213**	**183**	**111**	**39**	**216**	**154**	**118**	**68**	**23**	**826**	**503**	**217**	**295**	**137**
Wz. 292. Woll- und Baumwoll-, Bastfaser-,															
Selbständige	18	15	13	9	2	13	11	5	6	2	19	16	10	35	17
Mithelfende Familienangehörige	6	1	—	—	—	6	1	—	—	—	2	1	—	—	20
Angestellte	59	40	31	12	6	47	31	12	10	5	173	107	28	38	32
Arbeiter	103	52	49	34	15	68	38	24	18	10	208	88	23	86	69
Wz. 292 insgesamt	**186**	**108**	**93**	**55**	**23**	**134**	**81**	**41**	**34**	**17**	**402**	**212**	**61**	**159**	
Wz. 293. Textilkurzwarenherstellung, Wirkerei und Strickerei,															
Selbständige	30	14	13	18	8	26	11	8	16	7	27	13	6	15	5
Mithelfende Familienangehörige	8	4	2	—	—	6	3	2	—	—	6	2	—	2	1
Angestellte	39	22	20	8	4	32	17	12	7	4	93	41	17	27	6
Arbeiter	90	21	16	27	16	72	15	10	21	12	159	22	4	57	32
Wz. 293 insgesamt	**167**	**61**	**51**	**53**	**28**	**136**	**46**	**32**	**44**	**23**	**285**	**78**	**27**	**101**	**44**
Wz. 321. Druckerei, Schriftgießerei															
Selbständige	79	27	27	29	10	68	22	14	26	9	66	44	18	33	13
Mithelfende Familienangehörige	14	5	1	2	1	12	5	1	2	1	7	1	—	—	20
Angestellte	52	35	34	13	5	38	24	16	9	3	116	58	28	39	32
Arbeiter	124	106	98	32	11	92	77	59	17	7	295	210	55	73	65
Wz. 321 insgesamt	**269**	**173**	**160**	**76**	**27**	**210**	**128**	**90**	**54**	**20**	**484**	**313**	**101**	**145**	

[1] Gebietsstand vom 17. Mai 1939 ohne Memelland.

nach Erwerbstätigkeit, ausgewählten Wirtschaftszweigen und Stellung im Beruf

1. Grades					Jüdische Mischlinge 2. Grades										Ausgewählte Wirtschaftszweige / Stellung im Beruf
darunter Glaubensjuden					Gesamtzahl					darunter Glaubensjuden					
Erwerbspers. bzw. Selbständ. Berufslose		Ehefrauen ohne Hauptberuf	Übrige Angehörige ohne Hauptberuf		Erwerbspers. bzw. Selbständ. Berufslose		Ehefrauen ohne Hauptberuf	Übrige Angehörige ohne Hauptberuf		Erwerbspers. bzw. Selbständ. Berufslose		Ehefrauen ohne Hauptberuf	Übrige Angehörige ohne Hauptberuf		
Summe	männl.		Summe	männl.	Summe	männl.		Summe	männl.	Summe	männl.		Summe	männl.	
16	17	18	19	20	21	22	23	24	25	26	27	28	29	30	
und Tierzucht															
4	4	—	13	7	180	152	11	193	86	2	1	—	—	—	Selbständige
11	5	—	—	—	361	78	2	5	3	1	—	—	1	—	Mithelfende Familienangehörige
2	2	—	—	—	33	25	3	20	7	—	—	—	—	—	Angestellte
40	27	—	9	4	254	160	14	105	63	5	1	—	—	—	Arbeiter
57	**38**	—	**22**	**11**	**828**	**415**	**30**	**323**	**159**	**8**	**2**	—	**1**	—	**Wz. 110 insgesamt**
künstlicher Steine, Betonwaren und Betonwerksteinindustrie															
—	—	—	—	—	2	2	1	12	7	—	—	—	—	—	Selbständige
—	—	—	—	—	1	—	—	—	—	—	—	—	—	—	Mithelfende Familienangehörige
—	—	—	—	—	14	9	3	13	5	—	—	—	—	—	Angestellte
23	23	2	22	8	33	30	9	44	19	1	1	—	—	—	Arbeiter
23	**23**	**2**	**22**	**8**	**50**	**41**	**13**	**69**	**31**	**1**	**1**	—	—	—	**Wz. 223 insgesamt**
und Metallwarenindustrie															
—	—	—	2	—	14	13	9	44	26	—	—	—	—	—	Selbständige
—	—	—	—	—	1	—	—	—	—	—	—	—	—	—	Mithelfende Familienangehörige
2	1	1	3	1	115	65	22	76	40	—	—	—	—	—	Angestellte
17	14	2	15	8	249	168	60	168	75	1	—	—	—	—	Arbeiter
19	**15**	**3**	**20**	**9**	**379**	**246**	**91**	**288**	**141**	**1**	—	—	—	—	**Wz. 241 insgesamt**
Kessel- und Apparatebau															
—	—	—	—	—	14	13	8	55	21	—	—	—	—	—	Selbständige
—	—	—	—	—	3	—	—	—	—	—	—	—	—	—	Mithelfende Familienangehörige
7	7	1	4	—	297	211	75	192	101	—	—	—	—	—	Angestellte
17	17	8	32	16	431	405	107	380	180	1	1	1	3	3	Arbeiter
24	**24**	**9**	**36**	**16**	**745**	**629**	**190**	**627**	**302**	**1**	**1**	**1**	**3**	**3**	**Wz. 251 insgesamt**
Holzwagenbau), Kraftfahrzeug- und Fahrradreparatur															
—	—	1	—	—	9	9	6	12	5	—	—	—	—	—	Selbständige
—	—	—	—	—	2	—	—	—	—	—	—	—	—	—	Mithelfende Familienangehörige
2	2	1	6	3	105	75	36	109	61	—	—	—	—	—	Angestellte
8	8	2	6	2	238	222	67	225	107	—	—	—	—	—	Arbeiter
10	**10**	**4**	**12**	**5**	**354**	**306**	**109**	**346**	**173**	—	—	—	—	—	**Wz. 254 insgesamt**
Industrie (auch Installation)															
2	2	1	1	1	18	18	7	41	21	—	—	—	1	—	Selbständige
—	—	—	—	—	4	1	—	—	—	—	—	—	—	—	Mithelfende Familienangehörige
4	2	—	4	—	326	206	70	240	112	—	—	—	—	—	Angestellte
20	17	1	29	14	427	280	69	270	131	3	3	—	2	—	Arbeiter
26	**21**	**2**	**34**	**15**	**775**	**505**	**146**	**551**	**264**	**3**	**3**	—	**3**	—	**Wz. 261 insgesamt**
und optische Industrie															
—	—	—	1	—	12	11	3	15	9	—	—	—	1	1	Selbständige
—	—	—	—	—	3	—	—	—	—	—	—	—	—	—	Mithelfende Familienangehörige
3	2	—	3	3	41	23	16	38	23	—	—	—	—	—	Angestellte
2	2	—	5	3	95	82	16	52	26	—	—	—	—	—	Arbeiter
5	**4**	—	**9**	**6**	**151**	**116**	**35**	**105**	**58**	—	—	—	**1**	**1**	**Wz. 271 insgesamt**
Chemische Industrie															
—	—	1	1	—	10	10	5	40	23	—	—	—	—	—	Selbständige
1	—	—	—	—	4	—	—	—	—	—	—	—	—	—	Mithelfende Familienangehörige
6	4	1	3	—	285	164	77	263	112	—	—	—	—	—	Angestellte
2	2	2	4	2	146	100	33	160	76	1	1	—	1	—	Arbeiter
9	**6**	**4**	**8**	**2**	**445**	**274**	**115**	**463**	**211**	**1**	**1**	—	**1**	—	**Wz. 281 insgesamt**
Seiden-, Teppich- und Möbelstoffindustrie															
1	1	—	2	—	6	5	3	25	8	—	—	—	—	—	Selbständige
—	—	—	—	—	3	—	—	—	—	—	—	—	—	—	Mithelfende Familienangehörige
5	3	1	—	—	58	37	23	45	21	—	—	—	—	—	Angestellte
1	1	1	7	3	148	59	12	91	42	—	—	—	—	—	Arbeiter
7	**5**	**2**	**9**	**3**	**215**	**101**	**38**	**161**	**71**	—	—	—	—	—	**Wz. 292 insgesamt**
Gardinenherstellung, Spitzen- und Tüllweberei, Häkelei und Stickerei															
—	—	—	—	—	6	4	1	21	13	—	—	—	—	—	Selbständige
1	—	—	—	—	2	—	—	—	—	—	—	—	—	—	Mithelfende Familienangehörige
5	2	—	1	—	29	13	4	26	11	—	—	—	—	—	Angestellte
4	—	—	4	3	103	30	7	41	22	—	—	1	—	—	Arbeiter
10	**2**	—	**5**	**3**	**140**	**47**	**12**	**88**	**45**	—	—	**1**	—	—	**Wz. 293 insgesamt**
und Klischeeherstellung, Vervielfältigung															
2	—	—	2	—	18	15	7	37	18	—	—	—	—	—	Selbständige
—	—	—	—	—	3	1	—	—	—	—	—	—	—	—	Mithelfende Familienangehörige
—	—	—	2	1	72	35	12	43	23	—	—	—	—	—	Angestellte
7	4	2	5	4	142	114	23	110	53	2	2	—	—	—	Arbeiter
9	**4**	**2**	**9**	**5**	**235**	**165**	**42**	**190**	**94**	**2**	**2**	—	—	—	**Wz. 321 insgesamt**

Noch: Übersicht 6c. Die Juden und jüdischen Mischlinge im Deutschen Reich[1])

Ausgewählte Wirtschaftszweige — Stellung im Beruf	Juden										Jüdische Mischlinge				
	Gesamtzahl					darunter Glaubensjuden					Gesamtzahl				
	Erwerbspers. bzw. Selbständ. Berufslose		Ehefrauen ohne Hauptberuf	Übrige Angehörige ohne Hauptberuf		Erwerbspers. bzw. Selbständ. Berufslose		Ehefrauen ohne Hauptberuf	Übrige Angehörige ohne Hauptberuf		Erwerbspers. bzw. Selbständ. Berufslose		Ehefrauen ohne Hauptberuf	Übrige Angehörige ohne Hauptberuf	
	Summe	männl.		Summe	männl.	Summe	männl.		Summe	männl.	Summe	männl.		Summe	männl.
	1	2	3	4	5	6	7	8	9	10	11	12	13	14	15
Wz. 322. Photographisches Gewerbe															
Selbständige	15	12	12	5	2	15	12	10	5	2	39	34	10	30	12
Mithelfende Familienangehörige	5	2	1	—	—	2	1	1	—	—	15	4	—	—	2
Angestellte	13	6	4	3	1	10	5	3	3	1	44	13	1	4	3
Arbeiter	17	12	7	5	2	15	11	7	3	2	49	27	4	6	17
Wz. 322 insgesamt	**50**	**32**	**24**	**13**	**5**	**42**	**29**	**21**	**11**	**5**	**147**	**78**	**15**	**40**	
Wz. 352. Tischlerei (einschl.															
Selbständige	12	11	11	7	5	9	8	6	6	4	22	21	20	31	14
Mithelfende Familienangehörige	1	1	—	—	—	1	1	—	—	—	1	—	—	—	—
Angestellte	16	13	12	4	2	11	8	7	2	1	55	31	9	13	3
Arbeiter	236	232	136	64	30	203	199	87	47	25	185	177	44	85	31
Wz. 352 insgesamt	**265**	**257**	**159**	**75**	**37**	**224**	**216**	**100**	**55**	**30**	**263**	**229**	**73**	**129**	**48**
Wz. 372. Bäckerei und															
Selbständige	12	12	9	16	10	9	9	5	10	4	31	29	5	7	1
Mithelfende Familienangehörige	12	—	—	—	—	5	—	—	—	—	33	2	—	—	—
Angestellte	11	7	6	3	1	10	7	4	1	—	48	10	3	18	7
Arbeiter	99	88	63	30	6	81	72	43	24	5	232	193	29	53	19
Wz. 372 insgesamt	**134**	**107**	**78**	**49**	**17**	**105**	**88**	**52**	**35**	**9**	**344**	**234**	**37**	**78**	27
Wz. 375. Fleischerei und															
Selbständige	26	24	21	22	7	22	22	15	19	7	39	34	7	22	11
Mithelfende Familienangehörige	10	2	—	—	—	4	1	—	—	—	27	2	—	—	—
Angestellte	12	6	6	5	1	8	5	4	4	1	54	17	6	27	10
Arbeiter	58	57	44	15	9	53	52	32	13	7	106	92	17	32	16
Wz. 375 insgesamt	**106**	**89**	**71**	**42**	**17**	**87**	**80**	**51**	**36**	**15**	**226**	**145**	**30**	**81**	37
Wz. 385. Herstellung															
Selbständige	3	3	2	—	—	3	3	2	—	—	4	4	3	3	1
Mithelfende Familienangehörige	—	—	—	—	—	—	—	—	—	—	2	1	—	—	—
Angestellte	15	11	9	6	2	12	9	5	4	1	37	22	14	17	12
Arbeiter	39	24	18	8	—	31	21	15	3	—	35	10	4	20	13
Wz. 385 insgesamt	**57**	**38**	**29**	**14**	**2**	**46**	**33**	**22**	**7**	**1**	**78**	**37**	**21**	**40**	26
Wz. 391. Schneiderei, Näherei,															
Selbständige	463	221	205	237	110	426	202	146	218	98	279	101	58	180	84
Mithelfende Familienangehörige	69	28	—	8	3	59	25	—	7	2	36	9	2	4	3
Angestellte	290	165	85	67	29	276	158	66	64	28	315	133	19	48	26
Arbeiter	1 792	797	471	436	199	1 625	752	409	416	188	1 066	271	54	331	161
Wz. 391 insgesamt	**2 614**	**1 211**	**761**	**748**	**341**	**2 386**	**1 137**	**621**	**705**	**316**	**1 696**	**514**	**133**	**563**	274
Wz. 392. Rauchwarenzurichtung															
Selbständige	30	29	17	14	5	28	27	10	12	4	12	11	1	10	3
Mithelfende Familienangehörige	5	—	—	1	—	5	—	—	1	—	6	1	—	—	—
Angestellte	12	9	4	3	1	12	9	3	3	1	11	7	1	2	2
Arbeiter	58	43	20	18	6	55	40	14	16	6	45	25	10	26	19
Wz. 392 insgesamt	**105**	**81**	**41**	**36**	12	**100**	**76**	**27**	**32**	**11**	**74**	**44**	**12**	**38**	24
Wz. 393. Mützen-,															
Selbständige	31	15	15	13	6	30	14	12	11	5	28	4	—	23	6
Mithelfende Familienangehörige	5	2	—	1	1	4	2	—	1	1	7	1	—	—	—
Angestellte	53	21	14	15	6	46	18	11	12	4	59	21	4	11	5
Arbeiter	164	49	25	35	16	146	43	21	34	15	170	34	3	25	10
Wz. 393 insgesamt	**253**	**87**	**54**	**64**	**29**	**226**	**77**	**44**	**58**	**25**	**264**	**60**	**7**	**59**	21
Wz. 394. Herstellung von Putzfedern, künstlichen Blumen,															
Selbständige	23	15	6	4	1	19	12	4	4	1	14	8	3	14	8
Mithelfende Familienangehörige	2	—	—	—	—	2	—	—	—	—	2	1	—	—	—
Angestellte	43	28	17	10	4	40	27	13	8	3	43	20	4	9	3
Arbeiter	83	25	9	12	6	73	24	8	12	6	69	14	5	11	6
Wz. 394 insgesamt	**151**	**68**	**32**	**26**	**11**	**134**	**63**	**25**	**24**	**10**	**128**	**43**	**12**	**34**	17
Wz. 396. Schuhmacherei															
Selbständige	56	55	55	44	17	52	51	40	44	17	40	39	15	43	20
Mithelfende Familienangehörige	4	1	—	—	—	2	1	—	—	—	2	1	—	—	—
Angestellte	43	19	15	6	2	36	15	5	4	1	64	37	8	18	9
Arbeiter	126	113	75	31	19	108	98	52	29	19	118	66	20	46	21
Wz. 396 insgesamt	**229**	**188**	**145**	**81**	**38**	**198**	**165**	**97**	**77**	**37**	**224**	**143**	**43**	**107**	50
Wz. 411. Architektur-, Bauingenieur-															
Selbständige	22	21	21	4	2	14	13	8	2	2	33	30	26	20	10
Mithelfende Familienangehörige	—	—	—	—	—	—	—	—	—	—	3	2	—	—	—
Angestellte	16	9	9	2	—	10	5	5	—	—	75	40	19	25	13
Arbeiter	75	74	56	44	21	67	66	34	41	20	15	14	10	32	33
Wz. 411 insgesamt	**113**	**104**	**86**	**50**	**23**	**91**	**84**	**47**	**43**	**22**	**126**	**86**	**55**	**77**	

[1]) Vgl. Anmerkung [1]) auf Seite 86.

nach Erwerbstätigkeit, ausgewählten Wirtschaftszweigen und Stellung im Beruf

1. Grades					Jüdische Mischlinge 2. Grades										Ausgewählte Wirtschaftszweige / Stellung im Beruf
darunter Glaubensjuden					Gesamtzahl					darunter Glaubensjuden					
Erwerbspers. bzw. Selbständ. Berufslose		Ehefrauen ohne Hauptberuf	Übrige Angehörige ohne Hauptberuf		Erwerbspers. bzw. Selbständ. Berufslose		Ehefrauen ohne Hauptberuf	Übrige Angehörige ohne Hauptberuf		Erwerbspers. bzw. Selbständ. Berufslose		Ehefrauen ohne Hauptberuf	Übrige Angehörige ohne Hauptberuf		
Summe	männl.		Summe	männl.	Summe	männl.		Summe	männl.	Summe	männl.		Summe	männl.	
16	17	18	19	20	21	22	23	24	25	26	27	28	29	30	
(ohne Filmaufnahme und Filmkopieranstalten)															
1	1	—	3	1	13	8	3	20	10	—	—	—	—	—	Selbständige
—	—	—	—	—	4	1	—	—	—	—	—	—	—	—	Mithelfende Familienangehörige
2	1	—	1	—	16	6	2	4	3	—	—	—	—	—	Angestellte
—	—	—	—	—	22	11	2	13	9	—	—	—	—	—	Arbeiter
3	**2**	**—**	**4**	**1**	**55**	**26**	**7**	**37**	**22**	**—**	**—**	**—**	**—**	**—**	**Wz. 322 insgesamt**
Modelltischlerei), Möbel- und Holzbauindustrie															
—	—	1	—	—	11	11	9	36	19	—	—	—	—	—	Selbständige
—	—	—	—	—	2	—	—	—	—	—	—	—	—	—	Mithelfende Familienangehörige
2	1	—	—	—	25	13	2	16	7	1	1	—	—	—	Angestellte
17	16	4	17	7	127	117	33	95	53	—	—	—	1	1	Arbeiter
19	**17**	**5**	**17**	**7**	**165**	**141**	**44**	**147**	**79**	**1**	**1**	**—**	**1**	**1**	**Wz. 352 insgesamt**
Backwarenindustrie															
—	—	—	—	—	17	16	2	37	18	—	—	—	—	—	Selbständige
—	—	—	—	—	16	1	—	1	1	—	—	—	—	—	Mithelfende Familienangehörige
1	—	—	—	—	28	6	1	6	3	—	—	—	—	—	Angestellte
13	13	1	4	—	125	108	14	61	25	1	1	—	1	1	Arbeiter
14	**13**	**1**	**4**	**—**	**186**	**131**	**17**	**105**	**47**	**1**	**1**	**—**	**1**	**1**	**Wz. 372 insgesamt**
Fleischwarenherstellung, Schlachthäuser															
—	—	—	—	—	23	23	4	31	17	—	—	—	—	—	Selbständige
—	—	—	—	—	20	2	—	—	—	—	—	—	—	—	Mithelfende Familienangehörige
—	—	1	10	4	21	4	—	4	2	—	—	—	—	—	Angestellte
2	2	—	2	1	61	53	11	54	20	—	—	1	—	—	Arbeiter
2	**2**	**1**	**12**	**5**	**125**	**82**	**15**	**89**	**39**	**—**	**—**	**1**	**—**	**—**	**Wz. 375 insgesamt**
von Tabakwaren															
—	—	—	—	—	3	3	1	7	2	—	—	—	1	—	Selbständige
—	—	—	—	—	—	—	—	—	—	—	—	—	—	—	Mithelfende Familienangehörige
1	—	—	—	—	18	12	10	22	15	—	—	—	—	—	Angestellte
1	1	—	—	—	23	5	4	16	10	—	—	—	—	—	Arbeiter
2	**1**	**—**	**—**	**—**	**44**	**20**	**15**	**45**	**27**	**—**	**—**	**—**	**1**	**—**	**Wz. 385 insgesamt**
Kleider- und Wäscheherstellung															
8	4	1	12	7	111	42	21	119	62	2	—	—	—	—	Selbständige
4	—	—	—	—	8	2	—	6	3	—	—	—	—	—	Mithelfende Familienangehörige
15	8	2	6	4	83	27	8	56	26	—	—	—	1	—	Angestellte
85	30	9	55	25	424	102	29	185	80	2	1	1	4	1	Arbeiter
112	**42**	**12**	**73**	**36**	**626**	**173**	**58**	**366**	**171**	**4**	**1**	**1**	**5**	**1**	**Wz. 391 insgesamt**
und Kürschnerei															
—	—	—	1	1	5	5	—	6	4	—	—	—	—	—	Selbständige
—	—	—	—	—	2	—	—	—	—	—	—	—	—	—	Mithelfende Familienangehörige
2	1	1	—	—	2	1	—	—	—	—	—	—	—	—	Angestellte
4	4	1	6	5	15	11	—	3	—	—	—	—	—	—	Arbeiter
6	**5**	**2**	**7**	**6**	**24**	**17**	**—**	**9**	**4**	**—**	**—**	**—**	**—**	**—**	**Wz. 392 insgesamt**
Hut- und Putzmacherei															
—	—	—	3	2	10	3	1	7	4	—	—	—	—	—	Selbständige
—	—	—	—	—	2	—	—	—	—	—	—	—	—	—	Mithelfende Familienangehörige
3	—	—	2	1	14	3	2	9	5	—	—	—	—	—	Angestellte
16	5	—	2	1	73	5	2	23	9	3	1	—	—	—	Arbeiter
19	**5**	**—**	**7**	**4**	**99**	**11**	**5**	**39**	**18**	**3**	**1**	**—**	**—**	**—**	**Wz. 393 insgesamt**
Korsetten, Krawatten, Hosenträgern, Knöpfen und Schirmen															
1	—	—	—	—	6	4	—	10	4	—	—	—	—	—	Selbständige
—	—	—	—	—	1	—	—	1	1	—	—	—	—	—	Mithelfende Familienangehörige
2	1	—	—	—	24	8	1	11	3	1	—	—	—	—	Angestellte
6	4	—	2	1	24	2	—	8	5	1	—	—	—	—	Arbeiter
9	**5**	**—**	**2**	**1**	**55**	**14**	**1**	**30**	**13**	**2**	**—**	**—**	**—**	**—**	**Wz. 394 insgesamt**
und Schuhindustrie															
—	—	1	2	2	17	16	7	34	15	—	—	—	—	—	Selbständige
—	—	—	—	—	1	—	—	—	—	—	—	—	—	—	Mithelfende Familienangehörige
2	1	2	2	2	15	7	3	25	13	—	—	—	—	—	Angestellte
9	7	2	4	2	60	33	9	39	22	1	1	—	4	3	Arbeiter
11	**8**	**5**	**8**	**6**	**93**	**56**	**19**	**98**	**50**	**1**	**1**	**—**	**4**	**3**	**Wz. 396 insgesamt**
und Vermessungsbüros															
—	—	—	1	1	11	11	6	59	24	—	—	—	—	—	Selbständige
—	—	—	—	—	1	—	—	—	—	—	—	—	—	—	Mithelfende Familienangehörige
3	3	—	1	—	27	19	8	16	10	—	—	—	—	—	Angestellte
3	**3**	**—**	**4**	**1**	**12**	**11**	**4**	**36**	**21**	**—**	**—**	**1**	**—**	**—**	**Wz. 411 insgesamt**

Noch: Übersicht 6c. Die Juden und jüdischen Mischlinge im Deutschen Reich[1])

Ausgewählte Wirtschaftszweige — Stellung im Beruf	Juden: Gesamtzahl: Erwerbspers. bzw. Selbständ. Berufslose: Summe	männl.	Ehefrauen ohne Hauptberuf	Übrige Angehörige ohne Hauptberuf: Summe	männl.	darunter Glaubensjuden: Erwerbspers. bzw. Selbständ. Berufslose: Summe	männl.	Ehefrauen ohne Hauptberuf	Übrige Angehörige ohne Hauptberuf: Summe	männl.	Jüdische Mischlinge: Gesamtzahl: Erwerbspers. bzw. Selbständ. Berufslose: Summe	männl.	Ehefrauen ohne Hauptberuf	Übrige Angehörige ohne Hauptberuf: Summe	männl.
	1	2	3	4	5	6	7	8	9	10	11	12	13	14	15
Wz. 412. Hoch- und Tiefbau (ohne															
Selbständige	44	40	40	30	6	39	36	28	25	6	104	99	78	82	34
Mithelfende Familienangehörige	3	—	—	—	—	—	—	—	—	—	16	4	—	1	1
Angestellte	62	46	46	28	7	47	35	25	14	4	274	184	76	91	45
Arbeiter	5 668	5 635	2 499	1 980	828	5 154	5 127	2 126	1 841	763	1 081	1 065	334	1 414	703
Wz. 412 insgesamt	**5 777**	**5 721**	**2 585**	**2 038**	**841**	**5 240**	**5 198**	**2 179**	**1 880**	**773**	**1 475**	**1 352**	**488**	**1 588**	**783**
Wz. 511. Ein-															
Selbständige	91	86	41	14	4	65	63	25	12	3	50	49	27	36	8
Mithelfende Familienangehörige	7	—	—	—	—	6	—	—	—	—	1	—	—	—	—
Angestellte	151	90	68	24	8	123	70	22	17	7	269	154	28	50	13
Arbeiter	10	7	4	1	1	9	6	3	1	1	10	5	1	5	1
Wz. 511 insgesamt	**259**	**183**	**113**	**39**	**13**	**203**	**139**	**50**	**30**	**11**	**330**	**208**	**56**	**91**	**22**
Wz. 512. Handel mit Nahrungs- und Genußmitteln															
Selbständige	213	184	164	90	35	183	159	94	70	26	299	230	67	191	68
Mithelfende Familienangehörige	55	12	5	3	—	31	6	—	2	—	139	22	—	6	2
Angestellte	165	108	106	56	20	131	93	55	42	17	562	280	55	120	51
Arbeiter	111	87	67	40	13	82	64	46	33	10	166	130	28	81	32
Wz. 512 insgesamt	**544**	**391**	**342**	**189**	**68**	**427**	**322**	**195**	**147**	**53**	**1 166**	**662**	**150**	**398**	**153**
Wz. 513. Handel mit															
Selbständige	62	57	42	24	6	53	49	33	19	3	82	58	12	45	21
Mithelfende Familienangehörige	6	—	—	—	—	4	—	—	—	—	14	3	—	1	—
Angestellte	28	16	13	2	1	23	16	9	1	1	77	46	4	7	2
Arbeiter	11	10	4	5	2	10	10	4	5	2	15	11	—	1	—
Wz. 513 insgesamt	**107**	**83**	**59**	**31**	**9**	**90**	**75**	**46**	**25**	**6**	**188**	**118**	**16**	**54**	**23**
Wz. 514. Handel mit Textilien und															
Selbständige	768	691	561	367	147	711	642	428	338	137	436	368	96	300	123
Mithelfende Familienangehörige	89	28	9	4	3	72	25	9	3	2	93	21	8	4	2
Angestellte	806	495	308	192	82	742	456	219	167	72	1 233	544	65	193	92
Arbeiter	153	101	53	39	19	135	90	40	34	17	183	78	7	51	20
Wz. 514 insgesamt	**1 816**	**1 315**	**931**	**602**	**251**	**1 660**	**1 213**	**696**	**542**	**228**	**1 945**	**1 011**	**176**	**548**	**237**
Wz. 516. Handel mit															
Selbständige	71	66	46	40	14	66	62	36	39	13	26	21	11	16	10
Mithelfende Familienangehörige	3	1	—	—	—	2	1	—	—	—	4	1	—	2	1
Angestellte	40	30	11	8	2	36	28	5	7	1	46	32	3	9	5
Arbeiter	10	10	5	6	3	9	9	5	6	3	3	3	—	1	1
Wz. 516 insgesamt	**124**	**107**	**62**	**54**	**19**	**113**	**100**	**46**	**52**	**17**	**79**	**57**	**14**	**28**	**17**
Wz. 518. Handel mit Eisen- und Metallwaren, Elektro-,															
Selbständige	97	92	78	44	20	85	81	63	33	15	100	87	28	68	28
Mithelfende Familienangehörige	8	3	—	3	2	5	3	—	3	2	22	4	—	—	—
Angestellte	74	43	32	25	8	64	34	18	19	6	303	169	28	35	19
Arbeiter	25	24	17	9	2	20	19	10	9	2	49	42	7	18	7
Wz. 518 insgesamt	**204**	**162**	**127**	**81**	**32**	**174**	**137**	**91**	**64**	**25**	**474**	**302**	**63**	**121**	**54**
Wz. 523. Handel mit Möbeln, Teppichen,															
Selbständige	69	65	53	31	13	64	60	44	28	11	74	69	23	44	18
Mithelfende Familienangehörige	5	3	—	—	—	5	3	—	—	—	8	3	—	—	—
Angestellte	59	38	33	25	6	52	33	19	21	5	194	122	18	35	11
Arbeiter	22	20	15	3	1	15	14	8	2	1	37	32	5	16	8
Wz. 523 insgesamt	**155**	**126**	**101**	**59**	**20**	**136**	**110**	**71**	**51**	**17**	**313**	**226**	**46**	**95**	**37**
Wz. 524. Handel mit Chemikalien,															
Selbständige	105	98	74	25	13	89	83	43	22	12	142	114	35	75	30
Mithelfende Familienangehörige	16	6	1	2	1	9	4	1	2	1	41	7	1	4	—
Angestellte	88	61	42	28	12	62	39	19	17	10	349	198	39	46	22
Arbeiter	26	22	13	4	3	21	19	7	4	3	43	29	8	21	12
Wz. 524 insgesamt	**235**	**187**	**130**	**59**	**29**	**181**	**145**	**70**	**45**	**26**	**575**	**348**	**83**	**146**	**64**
Wz. 527. Handel mit Papier-,															
Selbständige	147	130	86	44	19	133	118	56	37	18	126	100	31	65	27
Mithelfende Familienangehörige	19	7	—	1	1	15	6	—	1	1	24	4	—	2	2
Angestellte	101	64	42	30	9	88	54	24	26	7	224	99	15	28	10
Arbeiter	30	21	8	6	4	24	16	7	6	4	38	25	—	6	5
Wz. 527 insgesamt	**297**	**222**	**136**	**81**	**33**	**260**	**194**	**87**	**70**	**30**	**412**	**228**	**46**	**101**	**44**
Wz. 531. Handel mit															
Selbständige	59	56	53	32	18	57	54	41	32	18	19	19	4	29	16
Mithelfende Familienangehörige	7	2	1	—	—	4	1	—	—	—	2	—	—	—	—
Angestellte	19	12	7	6	—	18	11	5	6	—	13	12	1	7	4
Arbeiter	103	81	41	35	18	93	74	30	33	16	24	16	2	24	9
Wz. 531 insgesamt	**188**	**151**	**102**	**73**	**36**	**172**	**140**	**76**	**71**	**34**	**58**	**47**	**7**	**60**	**29**

[1]) Vgl Anmerkung [1]) auf Seite 86.

nach Erwerbstätigkeit, ausgewählten Wirtschaftszweigen und Stellung im Beruf

1. Grades					Jüdische Mischlinge 2. Grades										Ausgewählte Wirtschaftszweige / Stellung im Beruf
darunter Glaubensjuden					Gesamtzahl					darunter Glaubensjuden					
Erwerbspers. bzw. Selbständ. Berufslose		Ehefrauen ohne Hauptberuf	Übrige Angehörige ohne Hauptberuf		Erwerbspers. bzw. Selbständ. Berufslose		Ehefrauen ohne Hauptberuf	Übrige Angehörige ohne Hauptberuf		Erwerbspers. bzw. Selbständ. Berufslose		Ehefrauen ohne Hauptberuf	Übrige Angehörige ohne Hauptberuf		
Summe	männl.		Summe	männl.	Summe	männl.		Summe	männl.	Summe	männl.		Summe	männl.	
16	17	18	19	20	21	22	23	24	25	26	27	28	29	30	
Eisenkonstruktionsbau), Baunebengewerbe															
1	1	5	4	3	68	66	41	113	49	—	—	—	—	—	Selbständige
—	—	—	1	1	8	2	—	1	1	1	—	—	—	—	Mithelfende Familienangehörige
3	3	—	4	2	153	107	47	139	65	—	—	—	—	—	Angestellte
193	193	47	293	155	568	559	179	861	437	12	12	1	14	6	Arbeiter
197	**197**	**52**	**302**	**161**	**797**	**734**	**267**	**1 114**	**552**	**13**	**12**	**1**	**14**	**6**	**Wz. 412 insgesamt**
und Ausfuhrhandel															
1	1	2	—	—	20	20	14	48	30	—	—	—	—	—	Selbständige
—	—	—	—	—	2	2	—	—	—	—	—	—	—	—	Mithelfende Familienangehörige
6	2	—	—	—	143	86	21	53	27	—	—	—	—	—	Angestellte
1	1	—	—	—	8	6	1	2	2	—	—	—	—	—	Arbeiter
8	**4**	**2**	—	—	**173**	**114**	**36**	**103**	**59**	—	—	—	—	—	**Wz. 511 insgesamt**
(außer Tabakwaren); Futtermittel- und Saatenhandel															
2	2	—	7	5	160	131	29	219	110	—	—	1	—	—	Selbständige
3	1	—	—	—	60	13	1	8	5	—	—	—	—	—	Mithelfende Familienangehörige
6	1	—	5	1	300	154	33	119	58	1	—	—	—	—	Angestellte
9	9	1	17	7	94	71	22	83	41	1	1	—	—	—	Arbeiter
20	**13**	**1**	**29**	**13**	**614**	**369**	**85**	**429**	**214**	**2**	**1**	**1**	—	—	**Wz. 512 insgesamt**
Tabak und Tabakwaren															
—	—	1	3	—	25	21	9	31	10	—	—	—	—	—	Selbständige
1	1	—	—	—	3	—	—	1	1	—	—	—	—	—	Mithelfende Familienangehörige
5	3	—	—	—	25	15	4	12	5	—	—	—	—	—	Angestellte
1	1	—	—	—	5	5	1	7	2	—	—	—	—	—	Arbeiter
7	**5**	**1**	**3**	—	**58**	**41**	**14**	**51**	**18**	—	—	—	—	—	**Wz. 513 insgesamt**
Bekleidungsgegenständen (außer Schuhwaren)															
8	7	10	31	19	130	105	32	203	94	2	2	—	—	—	Selbständige
1	1	—	—	—	26	8	—	3	3	—	—	—	—	—	Mithelfende Familienangehörige
57	29	2	28	15	430	131	19	163	81	3	1	1	3	2	Angestellte
22	9	1	7	3	75	24	4	37	18	—	—	—	—	—	Arbeiter
88	**46**	**13**	**66**	**37**	**661**	**268**	**55**	**406**	**196**	**5**	**3**	**1**	**3**	**2**	**Wz. 514 insgesamt**
Leder und Fellen															
1	1	—	1	1	7	7	1	17	7	—	—	—	—	—	Selbständige
—	—	—	2	1	2	—	—	—	—	—	—	—	—	—	Mithelfende Familienangehörige
5	4	1	—	—	14	7	2	12	7	—	—	—	—	—	Angestellte
—	—	—	1	1	5	3	—	—	—	1	—	—	—	—	Arbeiter
6	**5**	**1**	**4**	**3**	**28**	**17**	**3**	**29**	**14**	**1**	—	—	—	—	**Wz. 516 insgesamt**
Haus- und Küchengeräten (einschl. Glas und Keramik)															
2	2	—	8	3	43	37	13	68	31	—	—	—	1	—	Selbständige
2	—	—	—	—	7	2	—	—	—	—	—	—	—	—	Mithelfende Familienangehörige
6	4	3	1	1	145	81	7	71	40	—	—	—	—	—	Angestellte
7	6	—	1	1	28	26	4	17	9	—	—	—	—	—	Arbeiter
17	**12**	**3**	**10**	**5**	**223**	**146**	**24**	**156**	**80**	—	—	—	**1**	—	**Wz. 518 insgesamt**
Tapeten, Musikinstrumenten und Rundfunkgeräten															
2	2	—	—	—	23	21	8	44	22	—	—	—	—	—	Selbständige
—	—	—	—	—	9	1	—	—	—	—	—	—	—	—	Mithelfende Familienangehörige
7	4	1	1	—	73	43	7	31	16	—	—	—	—	—	Angestellte
1	1	—	3	2	17	12	2	14	5	—	—	—	—	—	Arbeiter
10	**7**		**4**	**2**	**122**	**77**	**17**	**89**	**43**	—	—	—	—	—	**Wz. 523 insgesamt**
Farben, Drogen; Photohandel															
1	1	2	7	2	45	34	20	83	44	—	—	—	—	—	Selbständige
—	—	—	—	—	11	—	—	4	1	—	—	—	—	—	Mithelfende Familienangehörige
2	1	2	2	1	163	97	17	51	26	—	—	—	—	—	Angestellte
—	—	—	—	—	27	22	6	25	13	—	—	—	—	—	Arbeiter
3	**2**	**4**	**9**	**3**	**246**	**153**	**43**	**163**	**84**	—	—	—	—	—	**Wz. 524 insgesamt**
Leder-, Galanterie- und Spielwaren															
2	1	1	8	1	40	34	9	46	18	—	—	—	—	—	Selbständige
1	1	—	—	—	11	3	—	—	—	—	—	—	—	—	Mithelfende Familienangehörige
5	2	—	1	1	79	24	5	33	22	—	—	—	—	—	Angestellte
5	4	—	—	—	8	6	1	10	4	—	—	—	—	—	Arbeiter
13	**8**	**1**	**9**	**2**	**138**	**67**	**15**	**89**	**44**	—	—	—	—	—	**Wz. 527 insgesamt**
Alt- und Abfallstoffen															
—	—	—	3	—	5	4	1	9	3	—	—	—	—	—	Selbständige
—	—	—	—	—	1	1	—	—	—	—	—	—	—	—	Mithelfende Familienangehörige
1	1	—	—	—	9	3	3	6	1	—	—	—	—	—	Angestellte
3	1	—	6	2	6	2	2	16	9	—	—	—	—	—	Arbeiter
4	**2**	—	**9**	**2**	**21**	**10**	**6**	**31**	**13**	—	—	—	—	—	**Wz. 531 insgesamt**

Noch: Übersicht 6c. Die Juden und jüdischen Mischlinge im Deutschen Reich[1])

Ausgewählte Wirtschaftszweige — Stellung im Beruf	Juden										Jüdische Mischlinge				
	Gesamtzahl					darunter Glaubensjuden					Gesamtzahl				
	Erwerbspers. bzw. Selbständ. Berufslose		Ehefrauen ohne Hauptberuf	Übrige Angehörige ohne Hauptberuf		Erwerbspers. bzw. Selbständ. Berufslose		Ehefrauen ohne Hauptberuf	Übrige Angehörige ohne Hauptberuf		Erwerbspers. bzw. Selbständ. Berufslose		Ehefrauen ohne Hauptberuf	Übrige Angehörige ohne Hauptberuf	
	Summe	männl.		Summe	männl.	Summe	männl.		Summe	männl.	Summe	männl.		Summe	männl.
	1	2	3	4	5	6	7	8	9	10	11	12	13	14	15
Wz. 533. Handel															
Selbständige	188	174	140	67	29	167	156	88	58	25	145	129	31	107	54
Mithelfende Familienangehörige	15	1	—	1	1	6	1	—	1	1	26	4	—	—	—
Angestellte	178	105	85	42	21	151	89	48	35	18	379	133	24	86	43
Arbeiter	26	21	17	11	5	24	19	13	10	5	52	32	7	14	7
Wz. 533 insgesamt	**407**	**301**	**242**	**121**	**56**	**348**	**265**	**149**	**104**	**49**	**602**	**298**	**62**	**207**	**104**
Wz. 541.															
Selbständige	14	11	8	6	3	10	7	3	1	—	13	12	9	19	10
Mithelfende Familienangehörige	1	—	—	—	—	1	—	—	—	—	2	2	—	—	—
Angestellte	108	56	48	32	14	86	44	33	24	10	213	97	42	56	33
Arbeiter	41	23	13	7	4	21	13	6	3	2	68	38	16	33	13
Wz. 541 insgesamt	**164**	**90**	**69**	**45**	**21**	**118**	**64**	**42**	**28**	**12**	**296**	**149**	**67**	**108**	**56**
Wz. 542. Wirtschaftswerbung;															
Selbständige	59	57	34	11	4	52	50	23	9	3	50	46	17	31	13
Mithelfende Familienangehörige	—	—	—	—	—	—	—	—	—	—	3	2	—	—	—
Angestellte	76	43	30	28	6	68	37	22	23	5	94	44	4	15	6
Arbeiter	11	11	2	1	—	9	9	1	1	—	13	11	—	4	—
Wz. 542 insgesamt	**146**	**111**	**66**	**40**	**10**	**129**	**96**	**46**	**33**	**8**	**160**	**103**	**21**	**50**	**19**
Wz. 543. Immobilienhandel; Verleihung und Versteigerung,															
Selbständige	54	40	38	18	6	40	27	20	14	5	76	69	24	42	19
Mithelfende Familienangehörige	3	1	—	—	—	3	1	—	—	—	4	1	—	—	—
Angestellte	98	53	42	19	8	80	41	20	17	7	127	41	24	33	16
Arbeiter	136	68	40	31	12	102	60	35	29	11	82	25	8	37	13
Wz. 543 insgesamt	**291**	**162**	**120**	**68**	**26**	**225**	**129**	**75**	**60**	**23**	**289**	**136**	**56**	**112**	**48**
Wz. 551. Geld-, Bank-															
Selbständige	27	25	24	10	3	21	19	15	10	3	34	31	16	19	7
Mithelfende Familienangehörige	—	—	—	—	—	—	—	—	—	—	2	—	—	—	—
Angestellte	141	84	84	30	7	116	70	64	21	3	368	269	151	158	74
Arbeiter	8	5	2	—	—	7	4	1	—	—	6	3	1	1	—
Wz. 551 insgesamt	**176**	**114**	**110**	**40**	**10**	**144**	**93**	**80**	**31**	**6**	**410**	**303**	**168**	**178**	**81**
Wz. 552. Versicherung															
Selbständige	54	50	36	20	9	44	40	27	17	8	65	64	20	32	11
Mithelfende Familienangehörige	1	—	—	—	—	1	—	—	—	—	4	—	—	—	—
Angestellte	64	41	40	24	15	48	29	32	11	7	403	251	110	114	55
Arbeiter	6	4	—	—	—	4	3	—	—	—	8	5	1	1	—
Wz. 552 insgesamt	**125**	**95**	**76**	**44**	**24**	**97**	**72**	**59**	**28**	**15**	**480**	**320**	**131**	**147**	**66**
Wz. 572. Kraftfahr- und															
Selbständige	12	12	12	20	7	10	10	8	8	1	60	60	27	45	17
Mithelfende Familienangehörige	1	—	—	—	—	1	—	—	—	—	5	2	—	—	—
Angestellte	11	7	3	4	—	7	4	1	3	—	32	19	9	19	10
Arbeiter	93	92	71	43	17	63	62	49	22	7	159	157	45	77	36
Wz. 572 insgesamt	**117**	**111**	**86**	**67**	**24**	**81**	**76**	**58**	**33**	**8**	**256**	**238**	**81**	**141**	**63**
Wz. 574. Binnenschiffahrt, Hafen-															
Selbständige	6	5	5	4	3	3	3	4	3	3	4	3	1	2	2
Mithelfende Familienangehörige	1	—	—	—	—	1	—	—	—	—	—	—	—	—	—
Angestellte	147	80	45	41	12	138	73	39	41	12	35	20	9	13	7
Arbeiter	57	54	45	24	11	49	46	34	18	8	40	38	27	40	20
Wz. 574 insgesamt	**211**	**139**	**95**	**69**	**26**	**191**	**122**	**77**	**62**	**23**	**79**	**61**	**37**	**55**	**29**
Wz. 575. Spedition															
Selbständige	16	13	13	10	3	12	10	8	9	3	9	9	7	23	11
Mithelfende Familienangehörige	2	—	—	—	—	2	—	—	—	—	—	—	—	—	—
Angestellte	77	50	48	23	6	66	41	20	13	5	200	122	33	53	25
Arbeiter	80	79	68	31	17	65	64	42	26	15	69	65	23	56	28
Wz. 575 insgesamt	**175**	**142**	**129**	**64**	**26**	**145**	**115**	**70**	**48**	**23**	**278**	**196**	**63**	**132**	**64**
Wz. 581. Gast															
Selbständige	868	210	121	222	72	800	198	97	203	65	180	65	12	115	53
Mithelfende Familienangehörige	156	30	5	9	5	119	28	4	9	5	72	6	1	5	2
Angestellte	106	59	58	46	16	91	50	42	30	9	194	106	45	91	50
Arbeiter	530	243	175	89	42	447	198	94	67	34	442	265	73	193	104
Wz. 581 insgesamt	**1 660**	**542**	**359**	**366**	**135**	**1 457**	**474**	**237**	**309**	**113**	**888**	**442**	**131**	**404**	**209**
Wz. 611. Reichs-, Landes- und Gemeinde															
Angestellte	111	49	49	33	12	92	38	24	28	9	111	71	58	66	30
Arbeiter	112	96	64	72	28	108	93	49	67	25	31	21	11	38	16
Wz. 611 insgesamt	**223**	**145**	**113**	**105**	**40**	**200**	**131**	**73**	**95**	**34**	**142**	**92**	**69**	**104**	**46**

[1]) Vgl. Anmerkung [1]) auf Seite 86.

nach Erwerbstätigkeit, ausgewählten Wirtschaftszweigen und Stellung im Beruf

1. Grades					Jüdische Mischlinge 2. Grades										Ausgewählte Wirtschaftszweige / Stellung im Beruf
darunter Glaubensjuden					Gesamtzahl					darunter Glaubensjuden					
Erwerbspers. bzw. Selbständ. Berufslose		Ehefrauen ohne Hauptberuf	Übrige Angehörige ohne Hauptberuf		Erwerbspers. bzw. Selbständ. Berufslose		Ehefrauen ohne Hauptberuf	Übrige Angehörige ohne Hauptberuf		Erwerbspers. bzw. Selbständ. Berufslose		Ehefrauen ohne Hauptberuf	Übrige Angehörige ohne Hauptberuf		
Summe	männl.		Summe	männl.	Summe	männl.		Summe	männl.	Summe	männl.		Summe	männl.	
16	17	18	19	20	21	22	23	24	25	26	27	28	29	30	
mit Waren aller Art															
4	4	2	10	5	43	34	15	74	34	—	—	1	1	1	Selbständige
—	—	—	—	—	14	1	—	—	—	—	—	—	—	—	Mithelfende Familienangehörige
10	4	—	8	5	169	54	16	68	30	1	—	—	—	—	Angestellte
1	1	—	1	—	18	11	3	16	7	—	—	—	—	—	Arbeiter
15	**9**	**2**	**19**	**10**	**244**	**100**	**34**	**158**	**71**	**1**	—	**1**	**1**	**1**	**Wz. 533 insgesamt**
Verlagsgewerbe															
—	—	—	—	—	3	3	2	6	3	—	—	—	—	—	Selbständige
—	—	—	—	—	—	—	—	—	—	—	—	—	—	—	Mithelfende Familienangehörige
4	2	2	2	2	127	55	33	69	37	—	—	—	—	—	Angestellte
2	1	1	1	—	34	20	4	35	15	—	—	—	—	—	Arbeiter
6	**3**	**3**	**3**	**2**	**164**	**78**	**39**	**110**	**55**	—	—	—	—	—	**Wz. 541 insgesamt**
Verkehrs- und Reisebüros u. dgl.															
3	3	—	1	1	26	24	8	18	8	—	—	—	—	—	Selbständige
1	1	—	—	—	1	—	—	—	—	—	—	—	—	—	Mithelfende Familienangehörige
2	—	—	1	—	35	13	4	16	5	—	—	—	—	—	Angestellte
1	1	—	—	—	3	3	1	—	—	—	—	—	—	—	Arbeiter
7	**5**	—	**2**	**1**	**65**	**40**	**13**	**34**	**13**	—	—	—	—	—	**Wz. 542 insgesamt**
Auskunft und Bewachung, Marktverwaltung															
—	—	—	—	—	36	32	6	38	19	—	—	—	—	—	Selbständige
—	—	—	—	—	4	—	—	—	—	—	—	—	—	—	Mithelfende Familienangehörige
4	1	—	5	2	64	33	8	37	19	—	—	—	—	—	Angestellte
3	1	1	5	1	38	12	3	40	21	—	—	—	—	—	Arbeiter
7	**2**	**1**	**10**	**3**	**142**	**77**	**17**	**115**	**59**	—	—	—	—	—	**Wz. 543 insgesamt**
und Börsenwesen															
1	1	1	—	—	10	10	5	29	15	—	—	—	—	—	Selbständige
—	—	—	—	—	—	—	—	—	—	—	—	—	—	—	Mithelfende Familienangehörige
9	6	—	6	3	206	155	84	257	133	1	—	—	1	—	Angestellte
—	—	—	—	—	10	6	—	—	—	—	—	—	—	—	Arbeiter
10	**7**	**1**	**6**	**3**	**226**	**171**	**89**	**286**	**148**	**1**	—	—	**1**	—	**Wz. 551 insgesamt**
(ohne Sozialversicherung)															
—	—	—	2	1	28	26	14	45	24	1	1	—	—	—	Selbständige
—	—	—	—	—	—	—	—	—	—	—	—	—	—	—	Mithelfende Familienangehörige
1	—	—	6	2	173	114	49	193	101	—	—	—	—	—	Angestellte
—	—	—	—	—	4	3	—	2	2	—	—	—	—	—	Arbeiter
1	—	—	**8**	**3**	**205**	**143**	**63**	**240**	**127**	**1**	**1**	—	—	—	**Wz. 552 insgesamt**
Fuhrgewerbe (auch Trägerdienst)															
2	2	—	1	—	35	35	14	47	21	—	—	—	—	—	Selbständige
—	—	—	—	—	5	3	—	—	—	—	—	—	—	—	Mithelfende Familienangehörige
—	—	—	—	—	15	11	3	13	6	—	—	—	—	—	Angestellte
10	9	2	5	3	58	58	25	100	46	—	—	—	1	1	Arbeiter
12	**11**	**2**	**6**	**3**	**113**	**107**	**42**	**160**	**73**	—	—	—	**1**	**1**	**Wz. 572 insgesamt**
und Wasserstraßenwesen															
—	—	—	2	2	3	3	—	1	—	—	—	—	—	—	Selbständige
—	—	—	—	—	—	—	—	—	—	—	—	—	—	—	Mithelfende Familienangehörige
2	2	—	1	1	20	13	5	18	8	—	—	—	—	—	Angestellte
2	2	1	1	1	41	41	11	47	19	—	—	—	—	—	Arbeiter
4	**4**	**1**	**4**	**4**	**64**	**57**	**16**	**66**	**27**	—	—	—	—	—	**Wz. 574 insgesamt**
und Lagerei															
—	—	—	—	—	11	11	5	23	7	—	—	—	—	—	Selbständige
—	—	—	—	—	—	—	—	—	—	—	—	—	—	—	Mithelfende Familienangehörige
2	1	1	5	4	86	61	12	48	23	—	—	—	—	—	Angestellte
1	1	1	9	5	24	23	9	54	30	—	—	—	—	—	Arbeiter
3	**2**	**2**	**14**	**9**	**121**	**95**	**26**	**125**	**60**	—	—	—	—	—	**Wz. 575 insgesamt**
stättenwesen															
21	2	—	10	6	89	45	5	112	38	1	—	1	—	—	Selbständige
2	—	—	—	—	56	7	1	5	3	—	—	—	—	—	Mithelfende Familienangehörige
2	—	1	6	3	103	61	19	60	29	—	—	1	1	1	Angestellte
18	5	3	22	11	230	139	38	165	78	1	1	1	—	—	Arbeiter
43	**7**	**4**	**38**	**20**	**478**	**252**	**63**	**342**	**148**	**2**	**1**	**3**	**1**	**1**	**Wz. 581 insgesamt**
verwaltung, öffentliche Rechtspflege, NSDAP.															
1	—	—	1	—	107	69	36	92	40	—	—	—	—	—	Angestellte
1	1	—	2	1	27	21	3	31	15	—	—	—	—	—	Arbeiter
2	**1**	—	**3**	**1**	**134**	**90**	**39**	**123**	**55**	—	—	—	—	—	**Wz. 611 insgesamt**

Noch: Übersicht 6c. Die Juden und jüdischen Mischlinge im Deutschen Reich[1])

Ausgewählte Wirtschaftszweige — Stellung im Beruf	Juden										Jüdische Mischlinge				
	Gesamtzahl					darunter Glaubensjuden					Gesamtzahl				
	Erwerbspers. bzw. Selbständ. Berufslose		Ehefrauen ohne Hauptberuf	Übrige Angehörige ohne Hauptberuf		Erwerbspers. bzw. Selbständ. Berufslose		Ehefrauen ohne Hauptberuf	Übrige Angehörige ohne Hauptberuf		Erwerbspers. bzw. Selbständ. Berufslose		Ehefrauen ohne Hauptberuf	Übrige Angehörige ohne Hauptberuf	
	Summe	männl.		Summe	männl.	Summe	männl.		Summe	männl.	Summe	männl.		Summe	männl.
	1	2	3	4	5	6	7	8	9	10	11	12	13	14	15
Wz. 615. Schul- und															
Selbständige	224	95	36	45	13	197	92	31	45	13	65	22	4	16	5
Mithelfende Familienangehörige	1	—	—	—	—	1	—	—	—	—	—	—	—	—	—
Angestellte	820	449	256	307	132	799	441	221	299	129	190	107	81	88	32
Arbeiter	155	76	21	34	20	152	74	21	33	20	13	6	1	11	3
Wz. 615 insgesamt	**1 200**	**620**	**313**	**386**	**165**	**1 149**	**607**	**273**	**377**	**162**	**268**	**135**	**86**	**115**	**40**
Wz. 616. Freie künstlerische, schriftstellerische															
Selbständige	158	120	93	29	7	95	71	27	16	4	137	92	65	87	31
Mithelfende Familienangehörige	3	—	—	—	—	1	—	—	—	—	2	—	—	—	—
Angestellte	12	4	4	3	—	8	3	4	2	—	23	9	3	1	1
Arbeiter	1	—	—	1	—	—	—	—	—	—	1	1	—	1	1
Wz. 616 insgesamt	**174**	**124**	**97**	**33**	**7**	**104**	**74**	**31**	**18**	**4**	**163**	**102**	**68**	**89**	**33**
Wz. 617. Kirche, Anstalten															
Angestellte	1 957	1 231	772	710	248	1 928	1 215	758	707	248	124	72	62	82	34
Arbeiter	630	348	187	229	94	627	346	187	229	94	23	10	2	30	20
Wz. 617 insgesamt	**2 587**	**1 579**	**959**	**939**	**342**	**2 555**	**1 561**	**945**	**936**	**342**	**147**	**82**	**64**	**112**	**54**
Wz. 618. Rechts- und															
Selbständige	355	336	287	121	35	280	264	156	110	33	206	198	108	147	71
Mithelfende Familienangehörige	20	3	1	1	1	15	3	1	1	1	14	1	—	—	—
Angestellte	864	299	150	182	46	805	273	113	169	43	380	113	28	90	44
Arbeiter	51	32	18	22	6	49	31	17	22	6	11	3	—	6	3
Wz. 618 insgesamt	**1 290**	**670**	**456**	**326**	**88**	**1 149**	**571**	**287**	**302**	**83**	**611**	**315**	**136**	**243**	**118**
Wz. 621. Volkspflege															
Selbständige	17	2	2	14	5	17	2	2	14	5	2	—	—	9	5
Mithelfende Familienangehörige	7	2	—	—	—	7	2	—	—	—	1	—	—	—	—
Angestellte	664	187	82	110	35	641	183	79	109	35	84	11	6	14	5
Arbeiter	936	154	31	62	35	915	149	30	62	35	58	9	1	11	5
Wz. 621 insgesamt	**1 624**	**345**	**115**	**186**	**75**	**1 580**	**336**	**111**	**185**	**75**	**145**	**20**	**7**	**34**	**15**
Wz. 622.															
Selbständige	868	765	509	288	105	711	622	356	260	96	408	330	142	356	172
Mithelfende Familienangehörige	32	3	1	—	—	23	3	—	—	—	33	2	—	2	1
Angestellte	846	224	90	86	18	799	208	72	77	16	343	90	28	39	18
Arbeiter	689	200	80	67	28	672	196	75	66	28	86	22	8	24	10
Wz. 622 insgesamt	**2 435**	**1 192**	**680**	**441**	**151**	**2 205**	**1 029**	**503**	**403**	**140**	**870**	**444**	**178**	**421**	**201**
Wz. 623.															
Selbständige	5	5	5	—	—	5	5	3	—	—	8	6	6	11	4
Mithelfende Familienangehörige	1	—	—	—	—	—	—	—	—	—	4	—	—	—	—
Angestellte	14	11	10	7	2	10	9	4	6	2	52	31	17	11	4
Arbeiter	—	—	—	—	—	—	—	—	—	—	11	8	5	3	1
Wz. 623 insgesamt	**20**	**16**	**15**	**7**	**2**	**15**	**14**	**7**	**6**	**2**	**75**	**45**	**28**	**25**	**9**
Wz. 627.															
Selbständige	1	1	1	1	—	1	1	1	1	—	—	—	—	—	—
Mithelfende Familienangehörige	1	—	—	—	—	1	—	—	—	—	1	—	—	—	—
Angestellte	51	42	37	33	13	51	42	30	32	13	2	2	1	5	3
Arbeiter	295	234	122	122	61	293	233	117	122	61	14	11	7	13	6
Wz. 627 insgesamt	**348**	**277**	**160**	**156**	**74**	**346**	**276**	**148**	**155**	**74**	**17**	**13**	**8**	**18**	**9**
Wz. 631.															
Selbständige	63	21	21	30	14	54	15	9	22	11	83	53	34	45	22
Mithelfende Familienangehörige	8	2	—	—	—	5	2	—	—	—	18	1	1	—	—
Angestellte	9	3	—	1	1	9	3	—	1	1	15	—	—	3	1
Arbeiter	43	19	19	14	6	32	14	12	12	6	218	94	20	33	20
Wz. 631 insgesamt	**123**	**45**	**40**	**45**	**21**	**100**	**34**	**21**	**35**	**18**	**334**	**148**	**55**	**81**	**43**
Wz. 641. Theater und															
Selbständige	137	48	38	13	3	110	33	19	9	3	96	34	21	43	17
Mithelfende Familienangehörige	2	—	—	—	—	1	—	—	—	—	1	—	—	—	—
Angestellte	167	112	68	23	10	147	103	41	21	9	192	87	46	67	28
Arbeiter	48	29	16	6	3	42	24	10	4	2	26	20	6	17	9
Wz. 641 insgesamt	**354**	**189**	**122**	**42**	**16**	**300**	**160**	**70**	**34**	**14**	**315**	**141**	**73**	**127**	**54**
Wz. 711. Persönliche Dienstleistungen mit															
Angestellte	42	1	—	1	1	38	1	—	1	1	24	1	—	4	—
Arbeiter	2 827	62	2	37	13	2 620	61	2	33	10	590	9	—	22	10
Wz. 711 insgesamt	**2 869**	**63**	**2**	**38**	**14**	**2 658**	**62**	**2**	**34**	**11**	**614**	**10**	**—**	**26**	
Wz. 712. Persönliche Dienstleistungen ohne															
Angestellte	50	8	—	3	3	46	5	—	3	3	21	1	—	11	4
Arbeiter	2 337	61	20	161	72	2 186	57	19	146	66	610	15	1	195	102
Wz. 712 insgesamt	**2 387**	**69**	**20**	**164**	**75**	**2 232**	**62**	**19**	**149**	**69**	**631**	**16**	**1**	**206**	**106**

[1]) Vgl. Anmerkung [1]) auf Seite 86.

nach Erwerbstätigkeit, ausgewählten Wirtschafszweigen und Stellung im Beruf

1. Grades					Jüdische Mischlinge 2. Grades										Ausgewählte Wirtschaftszweige / Stellung im Beruf
darunter Glaubensjuden					Gesamtzahl					darunter Glaubensjuden					
Erwerbspers. bzw. Selbständ. Berufslose		Ehefrauen ohne Hauptberuf	Übrige Angehörige ohne Hauptberuf		Erwerbspers. bzw. Selbständ. Berufslose		Ehefrauen ohne Hauptberuf	Übrige Angehörige ohne Hauptberuf		Erwerbspers. bzw. Selbständ. Berufslose		Ehefrauen ohne Hauptberuf	Übrige Angehörige ohne Hauptberuf		
Summe	männl.		Summe	männl.	Summe	männl.		Summe	männl.	Summe	männl.		Summe	männl.	
16	17	18	19	20	21	22	23	24	25	26	27	28	29	30	
Bildungswesen															
2	1	—	4	2	16	3	1	21	10	—	—	—	—	—	Selbständige
—	—	—	—	—	—	—	—	—	—	—	—	—	—	—	Mithelfende Familienangehörige
9	8	3	4	—	168	108	91	251	135	1	1	—	4	1	Angestellte
4	3	—	1	—	16	6	3	8	3	—	—	—	—	—	Arbeiter
15	**12**	**3**	**9**	**2**	**200**	**117**	**95**	**280**	**148**	**1**	**1**	—	**4**	**1**	**Wz. 615 insgesamt**
und wissenschaftliche Betätigung															
3	3	1	7	2	77	63	19	74	39	—	—	—	—	—	Selbständige
—	—	—	—	—	1	1	—	—	—	—	—	—	—	—	Mithelfende Familienangehörige
—	—	—	—	—	10	3	3	4	2	—	—	—	—	—	Angestellte
—	—	—	—	—	—	—	—	—	—	—	—	—	—	—	Arbeiter
3	**3**	**1**	**7**	**2**	**88**	**67**	**22**	**78**	**41**	—	—	—	—	—	**Wz. 616 insgesamt**
und Vereine für religiöse Zwecke															
24	12	12	33	17	67	37	22	91	53	3	1	1	1	—	Angestellte
18	8	2	27	18	4	2	1	3	—	2	—	—	1	—	Arbeiter
42	**20**	**14**	**60**	**35**	**71**	**39**	**23**	**94**	**53**	**5**	**1**	**1**	**2**	—	**Wz. 617 insgesamt**
Wirtschaftsberatung															
—	—	2	9	3	89	84	42	200	94	1	1	—	—	—	Selbständige
—	—	—	—	—	4	—	—	—	—	—	—	—	—	—	Mithelfende Familienangehörige
31	9	2	14	5	174	62	6	66	36	1	—	—	1	1	Angestellte
1	—	—	4	2	3	—	—	2	1	—	—	—	—	—	Arbeiter
32	**9**	**4**	**27**	**10**	**270**	**146**	**48**	**268**	**131**	**2**	**1**	—	**1**	**1**	**Wz. 618 insgesamt**
und Fürsorge															
—	—	—	6	3	1	—	—	1	1	—	—	—	—	—	Selbständige
—	—	—	—	—	—	—	—	—	—	—	—	—	—	—	Mithelfende Familienangehörige
16	4	1	4	3	67	17	6	19	9	—	—	—	—	—	Angestellte
24	2	—	3	2	21	3	—	2	—	—	—	—	—	—	Arbeiter
40	**6**	**1**	**13**	**8**	**89**	**20**	**6**	**22**	**10**	—	—	—	—	—	**Wz. 621 insgesamt**
Krankenpflege															
4	1	2	20	9	176	137	76	402	172	—	—	—	—	—	Selbständige
2	—	—	—	—	13	—	—	—	—	—	—	—	—	—	Mithelfende Familienangehörige
23	2	—	4	1	211	68	21	53	26	1	—	—	—	—	Angestellte
18	5	2	7	2	50	9	2	15	6	1	1	—	—	—	Arbeiter
47	**8**	**4**	**31**	**12**	**450**	**214**	**99**	**470**	**204**	**2**	**1**	—	—	—	**Wz. 622 insgesamt**
Apotheken															
—	—	—	—	—	5	4	2	15	6	—	—	—	—	—	Selbständige
—	—	—	—	—	—	—	—	—	—	—	—	—	—	—	Mithelfende Familienangehörige
—	—	—	—	—	29	11	2	22	10	—	—	—	—	—	Angestellte
—	—	—	—	—	6	1	—	6	6	—	—	—	—	—	Arbeiter
—	**—**	**—**	**—**	**—**	**40**	**16**	**4**	**43**	**22**	—	—	—	—	—	**Wz. 623 insgesamt**
Bestattungswesen															
—	—	—	—	—	1	—	—	—	—	—	—	—	—	—	Selbständige
—	—	—	—	—	1	—	—	—	—	—	—	—	—	—	Mithelfende Familienangehörige
1	1	—	—	—	—	—	—	—	—	—	—	—	—	—	Angestellte
10	7	—	2	1	2	1	1	—	—	—	—	—	—	—	Arbeiter
11	**8**	**2**	**10**	**4**	**5**	**5**	**2**	**18**	**8**	—	—	**1**	**4**	**2**	**Wz. 627 insgesamt**
Friseurgewerbe															
—	—	2	1	1	45	30	17	63	32	—	—	—	—	—	Selbständige
—	—	—	—	—	11	—	—	—	—	1	—	—	—	—	Mithelfende Familienangehörige
1	—	—	1	1	6	2	—	—	—	—	—	—	—	—	Angestellte
9	5	1	8	5	120	59	4	35	17	1	—	—	—	—	Arbeiter
10	**5**	**3**	**10**	**7**	**182**	**91**	**21**	**98**	**49**	**2**	—	—	—	—	**Wz. 631 insgesamt**
Musik, Rundfunk															
1	1	2	3	1	66	20	5	36	19	—	—	—	—	—	Selbständige
—	—	—	—	—	—	—	—	—	—	—	—	—	—	—	Mithelfende Familienangehörige
13	6	1	4	2	105	52	13	54	22	—	—	—	—	—	Angestellte
2	2	1	2	1	12	9	3	13	6	—	—	—	—	—	Arbeiter
16	**9**	**4**	**9**	**4**	**183**	**81**	**21**	**103**	**47**	—	—	—	—	—	**Wz. 641 insgesamt**
Aufnahme in die private Hausgemeinschaft															
—	—	—	—	—	16	1	—	4	1	—	—	—	—	—	Angestellte
77	2	—	4	2	282	2	—	48	21	6	—	—	1	—	Arbeiter
77	**2**	—	**4**	**2**	**298**	**3**	—	**52**	**22**	**6**	—	—	**1**	—	**Wz. 711 insgesamt**
Aufnahme in die private Hausgemeinschaft															
2	—	—	1	—	13	—	—	1	1	—	—	—	—	—	Angestellte
95	6	—	43	23	261	4	—	66	36	5	—	—	—	—	Arbeiter
97	**6**	—	**44**	**23**	**274**	**4**	—	**67**	**37**	**5**	—	—	—	—	**Wz. 712 insgesamt**

Übersicht 7. Die Erwerbspersonen unter den Juden und jüdischen Mischlingen im Deutschen Reich[1]) nach Beruf und Stellung im Beruf

Berufe, Stellung im Beruf	Erwerbspersonen											
	Juden				Jüdische Mischlinge 1. Grades				Jüdische Mischlinge 2. Grades			
	Gesamtzahl		darunter Glaubensjuden		Gesamtzahl		darunter Glaubensjuden		Gesamtzahl		darunter Glaubensjuden	
	Summe	männl.	Summe	männl.	Summe	männl.	Summe	männl.	Summe	männl.	Summe	männl.
	1	2	3	4	5	6	7	8	9	10	11	12
Berufsabteilungen												
Berufsabteilung 1. Land-, forst- und fischereiwirtschaftliche Berufe (zugleich Berufsgruppe 11/12)												
Selbständige	499	390	429	343	166	118	4	4	199	168	3	2
Mithelfende Familienangehörige	815	160	661	145	269	43	11	5	381	83	1	—
Angestellte	103	82	97	78	56	38	2	2	48	38	—	—
Arbeiter	2 260	1 667	2 074	1 549	499	320	67	48	350	233	6	2
Ber.-Abt. 1 insgesamt	**3 677**	**2 299**	**3 261**	**2 115**	**990**	**519**	**84**	**59**	**978**	**522**	**10**	**4**
Berufsabteilung 2/3. Handwerkliche und industrielle Berufe												
Selbständige	1 172	814	1 018	694	1 181	867	19	13	499	386	3	1
Mithelfende Familienangehörige	144	54	113	44	134	46	5	—	48	14	—	—
Angestellte	558	437	415	311	1 431	1 190	19	12	787	651	—	—
Arbeiter	11 484	9 655	9 988	8 481	7 670	5 316	523	423	4 474	3 270	35	28
Ber.-Abt. 2/3 insgesamt	**13 358**	**10 960**	**11 534**	**9 530**	**10 416**	**7 419**	**566**	**448**	**5 808**	**4 321**	**38**	**29**
Berufsabteilung 4. Kaufmännische Berufe (zugleich Berufsgruppe 41)												
Selbständige	2 328	2 096	2 063	1 862	2 015	1 699	32	29	784	667	3	3
Mithelfende Familienangehörige	337	78	216	58	560	87	10	5	248	38	1	—
Angestellte	6 369	3 287	5 698	2 900	9 927	4 696	270	117	4 623	2 191	11	4
Arbeiter	62	18	52	15	121	41	6	1	71	19	—	—
Ber.-Abt. 4 insgesamt	**9 096**	**5 479**	**8 029**	**4 835**	**12 623**	**6 523**	**318**	**152**	**5 726**	**2 915**	**15**	**7**
Berufsabteilung 5. Verkehrs- und Gastwirtschaftsberufe												
Selbständige	903	241	826	222	249	133	23	4	139	94	1	—
Mithelfende Familienangehörige	157	30	120	28	75	8	2	—	59	10	—	—
Angestellte	283	165	246	135	347	277	15	11	172	143	—	—
Arbeiter	1 892	418	1 724	312	1 044	774	59	18	607	458	3	2
Ber.-Abt. 5 insgesamt	**3 235**	**854**	**2 916**	**697**	**1 715**	**1 192**	**99**	**33**	**977**	**705**	**4**	**2**
Berufsabteilung 6. Verwaltungs-, Rechtspflege-, Bildungs- und Heilberufe												
Selbständige	1 840	1 388	1 482	1 102	1 052	765	14	8	522	374	1	1
Mithelfende Familienangehörige	52	7	38	7	66	8	2	—	33	5	1	—
Angestellte	2 575	1 225	2 449	1 164	1 010	500	51	20	733	397	4	1
Arbeiter	341	119	313	104	314	150	17	6	176	88	1	—
Ber.-Abt. 6 insgesamt	**4 808**	**2 739**	**4 282**	**2 377**	**2 442**	**1 423**	**84**	**34**	**1 464**	**864**	**7**	**2**
Berufsabteilung 7. Hauswirtschaftliche Gehilfen (zugleich Berufsgruppe 71)												
Angestellte	47	1	44	1	17	—	2	—	8	—	—	—
Arbeiter	4 769	106	4 458	103	1 123	14	161	7	501	3	11	—
Ber.-Abt. 7 insgesamt	**4 816**	**107**	**4 502**	**104**	**1 140**	**14**	**163**	**7**	**509**	**3**	**11**	**—**
Berufsabteilung 8. Hilfsberufe für Lagerung, Transport, Reinigung usw. (zugleich Berufsgruppe 81)												
Selbständige	3	3	1	1	12	11	—	—	2	2	—	—
Angestellte	252	218	230	197	249	180	12	9	95	75	—	—
Arbeiter	2 782	1 887	2 401	1 653	1 807	1 152	136	96	848	538	10	9
Ber.-Abt. 8 insgesamt	**3 037**	**2 108**	**2 632**	**1 851**	**2 068**	**1 343**	**148**	**105**	**945**	**615**	**10**	**9**
Summe der Erwerbspersonen												
Selbständige	6 745	4 932	5 819	4 224	4 675	3 593	92	58	2 145	1 691	11	7
Mithelfende Familienangehörige	1 505	329	1 148	282	1 104	192	30	10	769	150	3	—
Angestellte	10 187	5 415	9 179	4 786	13 037	6 881	371	171	6 466	3 495	15	5
Arbeiter	23 590	13 870	21 010	12 217	12 578	7 767	969	599	7 027	4 609	66	41
Erwerbspersonen insgesamt	**42 027**	**24 546**	**37 156**	**21 509**	**31 394**	**18 433**	**1 462**	**838**	**16 407**	**9 945**	**95**	**53**

[1]) Gebietsstand vom 17. Mai 1939 ohne Memelland.

Noch: Übersicht 7. Die Erwerbspersonen unter den Juden und jüdischen Mischlingen im Deutschen Reich[1]) nach Beruf und Stellung im Beruf

Berufe, Stellung im Beruf	Erwerbspersonen											
	Juden				Jüdische Mischlinge 1. Grades				Jüdische Mischlinge 2. Grades			
	Gesamtzahl		darunter Glaubensjuden		Gesamtzahl		darunter Glaubensjuden		Gesamtzahl		darunter Glaubensjuden	
	Summe	männl.	Summe	männl.	Summe	männl.	Summe	männl.	Summe	männl.	Summe	männl.
	1	2	3	4	5	6	7	8	9	10	11	12
Berufsgruppen												
Berufsgruppe 11/12. Land-, forst- und fischereiwirtschaftliche Berufe (zugleich Berufsabteilung 1 siehe S. 96)												
Berufsgruppe 21. Bergmännische Berufe												
Selbständige	—	—	—	—	—	—	—	—	1	1	—	—
Angestellte	2	2	—	—	20	19	—	—	19	19	—	—
Arbeiter	22	22	11	11	63	61	1	1	79	77	2	2
Ber.-Gr. 21 insgesamt	**24**	**24**	**11**	**11**	**83**	**80**	**1**	**1**	**99**	**97**	**2**	**2**
Berufsgruppe 22. Stein- und Glaswerker, keramische Berufe												
Selbständige	19	18	15	14	30	28	—	—	12	11	—	—
Mithelfende Familienangehörige	2	2	2	2	3	2	—	—	—	—	—	—
Angestellte	3	3	1	1	16	13	—	—	4	4	—	—
Arbeiter	469	459	400	394	161	138	24	24	107	91	1	1
Ber.-Gr. 22 insgesamt	**493**	**482**	**418**	**411**	**210**	**181**	**24**	**24**	**123**	**106**	**1**	**1**
Berufsgruppe 23/24. Eisen- und Metallwerker												
Selbständige	116	113	85	83	195	186	3	3	92	90	—	—
Mithelfende Familienangehörige	1	1	—	—	1	1	—	—	3	2	—	—
Angestellte	153	151	98	96	575	561	7	7	328	308	—	—
Arbeiter	1 369	1 279	996	963	2 766	2 367	104	99	1 810	1 555	5	4
Ber.-Gr. 23/24 insgesamt	**1 639**	**1 544**	**1 179**	**1 142**	**3 537**	**3 115**	**114**	**109**	**2 233**	**1 955**	**5**	**4**
Berufsgruppe 25. Chemiewerker												
Selbständige	50	47	40	37	50	44	—	—	9	9	—	—
Mithelfende Familienangehörige	1	1	—	—	—	—	—	—	—	—	—	—
Angestellte	101	55	75	37	228	148	—	—	138	73	—	—
Arbeiter	78	51	47	35	174	94	3	2	123	79	1	1
Ber.-Gr. 25 insgesamt	**230**	**154**	**162**	**109**	**452**	**286**	**3**	**2**	**270**	**161**	**1**	**1**
Berufsgruppe 26. Textilwerker												
Selbständige	58	34	49	28	48	32	2	2	16	8	—	—
Mithelfende Familienangehörige	14	5	12	4	8	3	1	—	5	—	—	—
Angestellte	18	15	13	10	56	40	1	—	15	14	—	—
Arbeiter	226	103	168	81	344	120	9	4	233	84	—	—
Ber.-Gr. 26 insgesamt	**316**	**157**	**242**	**123**	**456**	**195**	**13**	**6**	**269**	**106**	—	—
Berufsgruppe 27. Papierwerker												
Selbständige	19	17	18	16	21	16	1	1	8	6	—	—
Mithelfende Familienangehörige	—	—	—	—	4	1	—	—	1	—	—	—
Angestellte	1	—	1	—	19	18	—	—	9	8	—	—
Arbeiter	90	49	70	37	168	42	6	3	112	36	1	1
Ber.-Gr. 27 insgesamt	**110**	**66**	**89**	**53**	**212**	**77**	**7**	**4**	**130**	**50**	**1**	**1**
Berufsgruppe 28. Graphische Berufe												
Selbständige	67	38	59	33	95	78	2	1	29	23	—	—
Mithelfende Familienangehörige	19	7	14	6	22	5	—	—	7	2	—	—
Angestellte	30	22	22	16	79	48	1	1	39	27	—	—
Arbeiter	122	99	90	71	322	236	5	3	147	115	1	1
Ber.-Gr. 28 insgesamt	**238**	**166**	**185**	**126**	**518**	**367**	**8**	**5**	**222**	**167**	**1**	**1**
Berufsgruppe 29. Lederwerker												
Selbständige	36	32	35	31	23	20	—	—	7	6	—	—
Mithelfende Familienangehörige	6	—	5	—	4	2	—	—	—	—	—	—
Angestellte	3	3	3	3	5	5	—	—	3	3	—	—
Arbeiter	123	80	101	67	134	76	5	3	72	42	1	—
Ber.-Gr. 29 insgesamt	**168**	**115**	**144**	**101**	**166**	**103**	**5**	**3**	**82**	**51**	**1**	—

[1]) Vgl. Anmerkung [1]) auf Seite 96.

Noch: Übersicht 7. Die Erwerbspersonen unter den Juden und jüdischen Mischlingen im Deutschen Reich[1]) nach Beruf und Stellung im Beruf

Berufe, Stellung im Beruf	Erwerbspersonen											
	Juden				Jüdische Mischlinge 1. Grades				Jüdische Mischlinge 2. Grades			
	Gesamtzahl		darunter Glaubensjuden		Gesamtzahl		darunter Glaubensjuden		Gesamtzahl		darunter Glaubensjuden	
	Summe	männl.	Summe	männl.	Summe	männl.	Summe	männl.	Summe	männl.	Summe	männl.
	1	2	3	4	5	6	7	8	9	10	11	12
Berufsgruppe 31. Holz- und Schnitzstoffwerker, Musikinstrumentenbauer und Spielwarenmacher												
Selbständige	35	31	26	23	62	55	1	1	24	21	—	—
Mithelfende Familienangehörige	6	3	4	2	6	—	—	—	5	1	—	—
Angestellte	5	5	5	5	15	12	—	—	6	5	—	—
Arbeiter	388	370	320	305	331	302	26	26	217	196	3	2
Ber.-Gr. 31 insgesamt	**434**	**409**	**355**	**335**	**414**	**369**	**27**	**27**	**252**	**223**	**3**	**2**
Berufsgruppe 32. Nahrungs- und Genußmittelwerker												
Selbständige	62	58	53	51	95	85	—	—	57	55	—	—
Mithelfende Familienangehörige	9	3	3	2	13	7	—	—	7	5	—	—
Angestellte	48	48	42	42	31	28	—	—	14	14	—	—
Arbeiter	221	180	173	148	471	353	18	16	256	207	1	1
Ber.-Gr. 32 insgesamt	**340**	**289**	**271**	**243**	**610**	**473**	**18**	**16**	**334**	**281**	**1**	**1**
Berufsgruppe 33. Bekleidungswerker (ohne Schuhwerker)												
Selbständige	565	289	518	264	365	135	9	4	140	55	2	—
Mithelfende Familienangehörige	85	31	72	27	66	18	4	—	18	2	—	—
Angestellte	130	71	118	66	131	59	8	2	39	11	—	—
Arbeiter	2 253	908	2 040	855	1 465	316	114	36	624	121	6	2
Ber.-Gr. 33 insgesamt	**3 033**	**1 299**	**2 748**	**1 212**	**2 027**	**528**	**135**	**42**	**821**	**189**	**8**	**2**
Berufsgruppe 34. Schuhwerker												
Selbständige	56	55	52	51	41	40	—	—	17	16	—	—
Mithelfende Familienangehörige	1	1	1	1	1	1	—	—	—	—	—	—
Angestellte	4	4	3	3	3	3	—	—	1	—	—	—
Arbeiter	114	106	100	94	91	60	8	7	46	32	1	1
Ber.-Gr. 34 insgesamt	**175**	**166**	**156**	**149**	**136**	**104**	**8**	**7**	**64**	**48**	**1**	**1**
Berufsgruppe 35/36. Bauwerker												
Selbständige	69	64	56	52	138	130	1	1	79	77	—	—
Mithelfende Familienangehörige	—	—	—	—	6	6	—	—	2	2	—	—
Angestellte	37	35	25	23	151	147	1	1	110	108	—	—
Arbeiter	5 869	5 828	5 353	5 316	1 113	1 099	195	195	603	597	12	12
Ber.-Gr. 35/36 insgesamt	**5 975**	**5 927**	**5 434**	**5 391**	**1 408**	**1 382**	**197**	**197**	**794**	**784**	**12**	**12**
Berufsgruppe 37. Sonstige industrielle Berufe												
Selbständige	20	18	12	11	18	18	—	—	8	8	1	1
Angestellte	23	23	9	9	102	89	1	1	62	57	—	—
Arbeiter	140	121	119	104	67	52	5	4	45	38	—	—
Ber.-Gr. 37 insgesamt	**183**	**162**	**140**	**124**	**187**	**159**	**6**	**5**	**115**	**103**	**1**	**1**
Berufsgruppe 41. Kaufmännische Berufe (zugleich Berufsabteilung 4 siehe Seite 96)												
Berufsgruppe 51. Verkehrsberufe												
Selbständige	35	31	26	24	69	68	2	2	50	49	—	—
Mithelfende Familienangehörige	1	—	1	—	2	2	—	—	3	3	—	—
Angestellte	155	136	125	106	276	234	14	11	138	121	1	1
Arbeiter	199	198	128	127	547	547	8	8	342	340	1	1
Ber.-Gr. 51 insgesamt	**390**	**365**	**280**	**257**	**894**	**851**	**24**	**21**	**533**	**513**	**1**	
Berufsgruppe 52. Gastwirtschaftsberufe												
Selbständige	868	210	800	198	180	65	21	2	89	45	1	—
Mithelfende Familienangehörige	156	30	119	28	73	6	2	—	56	7	—	—
Angestellte	128	29	121	29	71	43	1	—	34	22	—	1
Arbeiter	1 693	220	1 596	185	497	227	51	10	265	118	2	1
Ber.-Gr. 52 insgesamt	**2 845**	**489**	**2 636**	**440**	**821**	**341**	**75**	**12**	**444**	**192**	**3**	

[1]) Vgl. Anmerkung [1]) auf Seite 96.

Noch: Übersicht 7. Die Erwerbspersonen unter den Juden und jüdischen Mischlingen im Deutschen Reich[1]) nach Beruf und Stellung im Beruf

Berufe, Stellung im Beruf	Erwerbspersonen											
	Juden				Jüdische Mischlinge 1. Grades				Jüdische Mischlinge 2. Grades			
	Gesamtzahl		darunter Glaubensjuden		Gesamtzahl		darunter Glaubensjuden		Gesamtzahl		darunter Glaubensjuden	
	Summe	männl.	Summe	männl.	Summe	männl.	Summe	männl.	Summe	männl.	Summe	männl.
	1	2	3	4	5	6	7	8	9	10	11	12
Berufsgruppe 61. Berufe der öffentlichen Verwaltung und Rechtspflege, der Wehrmacht usw.												
Angestellte	12	5	10	3	18	18	—	—	27	22	—	—
Arbeiter	—	—	—	—	1	1	—	—	2	2	—	—
Ber.-Gr. 61 insgesamt	**12**	**5**	**10**	**3**	**19**	**19**	**—**	**—**	**29**	**24**	**—**	**—**
Berufsgruppe 62. Lehr- und Bildungsberufe, künstlerische Berufe												
Selbständige	523	265	404	196	302	152	7	6	162	89	—	—
Mithelfende Familienangehörige	3	—	2	—	2	—	—	—	1	1	—	—
Angestellte	1 059	667	1 012	641	424	248	19	15	317	201	—	—
Arbeiter	18	17	11	10	18	16	1	1	10	10	—	—
Ber.-Gr. 62 insgesamt	**1 603**	**949**	**1 429**	**847**	**746**	**416**	**27**	**22**	**490**	**301**	**—**	**—**
Berufsgruppe 63. Berufe der Kirche, Mönche und Nonnen												
Angestellte, auch Mönche und Nonnen	263	235	252	229	64	45	—	—	45	32	—	—
Arbeiter	23	20	23	20	—	—	—	—	1	1	—	—
Ber.-Gr. 63 insgesamt	**286**	**255**	**275**	**249**	**64**	**45**	**—**	**—**	**46**	**33**	**—**	**—**
Berufsgruppe 64. Berufe der Rechts- und Wirtschaftsberatung												
Selbständige	329	312	262	247	201	193	—	—	89	81	1	1
Angestellte	63	55	55	48	44	38	—	—	36	31	1	—
Ber.-Gr. 64 insgesamt	**392**	**367**	**317**	**295**	**245**	**231**	**—**	**—**	**125**	**112**	**2**	**1**
Berufsgruppe 65. Berufe der Volks- und Gesundheitspflege												
Selbständige	913	780	754	636	442	348	6	2	198	150	—	—
Mithelfende Familienangehörige	39	5	30	5	34	2	2	—	13	—	—	—
Angestellte	1 159	250	1 102	230	413	126	31	5	282	94	3	1
Arbeiter	255	60	246	58	51	17	7	—	36	9	—	—
Ber.-Gr. 65 insgesamt	**2 366**	**1 095**	**2 132**	**929**	**940**	**493**	**46**	**7**	**529**	**253**	**3**	**1**
Berufsgruppe 66. Veterinär- und Veterinärhilfsberufe												
Selbständige	3	3	3	3	3	3	—	—	4	4	—	—
Mithelfende Familienangehörige	—	—	—	—	3	1	—	—	—	—	—	—
Angestellte	—	—	—	—	2	2	—	—	3	3	—	—
Ber.-Gr. 66 insgesamt	**3**	**3**	**3**	**3**	**8**	**6**	**—**	**—**	**7**	**7**	**—**	**—**
Berufsgruppe 67. Kosmetische Berufe												
Selbständige	63	21	54	15	83	53	—	—	45	30	—	—
Mithelfende Familienangehörige	8	2	5	2	18	1	—	—	11	—	1	—
Angestellte	7	3	7	3	10	1	1	—	6	2	—	—
Arbeiter	44	21	33	16	222	96	9	5	121	60	1	—
Ber.-Gr. 67 insgesamt	**122**	**47**	**99**	**36**	**333**	**151**	**10**	**5**	**183**	**92**	**2**	**—**
Berufsgruppe 68. Berufe des Unterhaltungsgewerbes (außer Künstler)												
Selbständige	9	7	5	5	21	16	1	—	24	20	—	—
Mithelfende Familienangehörige	2	—	1	—	9	4	—	—	8	4	—	—
Angestellte	12	10	11	10	35	22	—	—	17	12	—	—
Arbeiter	1	1	—	—	22	20	—	—	6	6	—	—
Ber.-Gr. 68 insgesamt	**24**	**18**	**17**	**15**	**87**	**62**	**1**	**—**	**55**	**42**	**—**	**—**

Berufsgruppe 71. Hauswirtschaftliche Gehilfen (zugleich Berufsabteilung 7 siehe Seite 96)

Berufsgruppe 81. Hilfsberufe für Lagerung, Transport, Reinigung usw. (zugleich Berufsabteilung 8 siehe Seite 96)

[1]) Vgl. Anmerkung [1]) auf Seite 96.

Noch: Übersicht 7. Die Erwerbspersonen unter den Juden und jüdischen Mischlingen im Deutschen Reich[1]) nach Beruf und Stellung im Beruf

Berufe, Stellung im Beruf	Erwerbspersonen											
	Juden				Jüdische Mischlinge 1. Grades				Jüdische Mischlinge 2. Grades			
	Gesamtzahl		darunter Glaubensjuden		Gesamtzahl		darunter Glaubensjuden		Gesamtzahl		darunter Glaubensjuden	
	Summe	männl.	Summe	männl.	Summe	männl.	Summe	männl.	Summe	männl.	Summe	männl.
	1	2	3	4	5	6	7	8	9	10	11	12
Berufe												
Berufsgruppe 11/12. Land-, forst- und fischereiwirtschaftliche Berufe												
Landwirte	484	377	422	337	137	96	4	4	176	148	2	1
Schäfer insgesamt	2	2	1	1	1	1	—	—	3	3	—	—
davon: Arbeiter	*2*	*2*	*1*	*1*	*1*	*1*	—	—	*3*	*3*	—	—
Melker insgesamt	16	11	8	8	15	11	—	—	13	13	—	—
davon: Arbeiter	*16*	*11*	*8*	*8*	*15*	*11*	—	—	*13*	*13*	—	—
Landwirtschaftliche Arbeiter mit eigenem oder gepachtetem Land	39	30	26	25	7	6	1	1	14	10	—	—
Landwirtschaftliche Arbeiter mit Deputat- oder Dienstland	25	18	5	5	27	17	—	—	29	21	2	1
Landwirtschaftliche Arbeiter im Haushalt des Betriebsinhabers wohnend	279	187	238	159	188	105	14	9	117	63	1	—
Sonstige landwirtschaftliche Arbeiter, auch Weinbergsarbeiter, insges.	1 157	823	1 101	794	105	69	23	15	80	51	1	—
davon: Arbeiter	*1 157*	*823*	*1 101*	*794*	*105*	*69*	*23*	*15*	*80*	*51*	*1*	—
Landkraftführer und Traktorenführer in der Landwirtschaft	1	1	1	1	1	1	—	—	—	—	—	—
Mithelfende Familienangehörige, deren Familienvorstände in der Landwirtschaft, Gärtnerei, Forstwirtschaft oder Fischerei hauptberuflich tätig sind	609	143	517	132	170	34	8	4	271	76	—	—
Sonstige mithelfende Familienangehörige in der Landwirtschaft, Gärtnerei, Forstwirtschaft oder Fischerei	206	17	144	13	99	9	3	1	110	7	1	1
Selbständige Gartenbauer	11	10	4	3	19	15	—	—	16	13	1	—
Gartenmeister, Gartenbautechniker u. dgl. im Angestelltenverhältnis	19	18	17	16	9	5	—	—	4	2	—	1
Gärtner im Arbeiterverhältnis und Gartenarbeiter	658	554	616	519	118	98	27	23	75	59	1	—
Forstmeister und Förster insgesamt	—	—	—	—	4	4	—	—	8	8	—	—
davon: Angestellte	—	—	—	—	*4*	*4*	—	—	*8*	*8*	—	—
Waldarbeiter	54	20	51	18	13	9	2	—	12	9	—	—
Übrige land- und forstwirtschaftliche sowie fischereiwirtschaftliche Berufe insgesamt	117	88	110	84	77	39	2	2	50	39	1	—
davon: Selbständige	*4*	*3*	*3*	*3*	*10*	*7*	—	—	7	*7*	—	—
Angestellte	*84*	*64*	*80*	*62*	*43*	*29*	*2*	*2*	*36*	*28*	—	—
Arbeiter	*29*	*21*	*27*	*19*	*24*	*3*	—	—	*7*	*4*	*1*	—
Berufsgruppe 21. Bergmännische Berufe												
Steiger insgesamt	—	—	—	—	3	3	—	—	5	5	—	—
davon: Angestellte	—	—	—	—	*3*	*3*	—	—	*5*	*5*	—	—
Bergleute	14	14	3	3	46	46	1	1	62	62	1	1
Übrige bergmännische Berufe insgesamt	10	10	8	8	34	31	—	—	32	30	1	—
davon: Selbständige	—	—	—	—	—	—	—	—	*1*	*1*	—	—
Angestellte	*2*	*2*	—	—	*17*	*16*	—	—	*14*	*14*	—	*1*
Arbeiter	*8*	*8*	*8*	*8*	*17*	*15*	—	—	*17*	*15*	*1*	—
Berufsgruppe 22. Stein- und Glaswerker, keramische Berufe												
Steinmetze und Steinbildhauer insgesamt	11	11	8	8	17	17	—	—	11	11	—	—
davon: Selbständige	*2*	*2*	*2*	*2*	*4*	*4*	—	—	*4*	*4*	—	—
Arbeiter	*9*	*9*	*6*	*6*	*13*	*13*	—	—	*7*	*7*	—	—
Steinbruch- und Kies-, Sand-, Tongrubenbesitzer, Zementfabrikanten, Traß-, Gips-, Mörtelwerksbesitzer u. dgl.	6	6	3	3	4	3	—	—	1	—	—	—
Steinbruchmeister, Brennmeister, Steinmetztechniker und ähnliche Angestellte in der Natursteingewinnung und -bearbeitung und in der Kalk-, Gips- und Zementindustrie	—	—	—	—	3	3	—	—	2	2	—	—
Steinbrucharbeiter, Steinarbeiter u. dgl. (außer Steinmetze, Steinschleifer u. dgl.), Zementfabrikarbeiter	93	92	76	76	15	13	1	1	23	22	—	—
Ziegeleibesitzer und Betonwarenfabrikanten (außer Betonwerker)	5	5	4	4	6	6	—	—	2	2	—	—
Zieglermeister, Ziegeleitechniker und ähnliche Angestellte in der Ziegel- und Betonwarenindustrie	—	—	—	—	—	—	—	—	1	1	—	—
Ziegeleiarbeiter	334	327	297	292	59	56	19	19	22	19	1	1
Töpfer und Ofensetzer insgesamt	10	10	7	7	17	17	2	2	19	18	—	—
davon: Selbständige	*1*	*1*	*1*	*1*	*6*	*6*	—	—	*4*	*4*	—	—
Arbeiter	*9*	*9*	*6*	*6*	*11*	*11*	*2*	*2*	*15*	*14*	—	—
Glasschleifer, Glasgraveure u. dgl. insgesamt	3	3	3	3	12	11	—	—	4	2	—	—
davon: Selbständige	—	—	—	—	*1*	*1*	—	—	—	—	—	—
Arbeiter	*3*	*3*	*3*	*3*	*11*	*10*	—	—	*4*	*2*	—	—
Selbständige Glasbläser	—	—	—	—	1	1	—	—	—	—	—	—
Glashüttenmeister, Glastechniker und ähnliche Angestellte in der Glasindustrie	2	2	—	—	1	1	—	—	—	—	—	—
Glasarbeiter (außer Glasschleifer, Glasgraveure u. dgl.)	6	5	1	1	14	12	—	—	9	5	—	—
Porzellan- und Steingutfabrikanten und Besitzer von sonstigen Betrieben des keramischen Gewerbes (außer Töpfer, Keramikmaler)	—	—	—	—	3	3	—	—	—	—	—	—
Schmelzmeister, Brennmeister, Keramiktechniker und ähnliche Angestellte in der keramischen Industrie	—	—	—	—	4	2	—	—	—	—	—	—
Keramikarbeiter (außer Keramikmaler)	12	11	8	7	24	14	1	1	14	10	—	—
Übrige Stein-, Glas- und Keramikwerker insgesamt	11	10	11	10	30	22	1	1	15	14	—	—
davon: Selbständige	*5*	*4*	*5*	*4*	*5*	*4*	—	—	*1*	*1*	—	—
Mithelfende Familienangehörige	*2*	*2*	*2*	*2*	*3*	*2*	—	—	—	—	—	—
Angestellte	*1*	*1*	*1*	*1*	*8*	*7*	—	—	*1*	*1*	—	—
Arbeiter	*3*	*3*	*3*	*3*	*14*	*9*	*1*	*1*	*13*	*12*	—	—

[1]) Vgl. Anmerkung [1]) auf Seite 96.

Noch: Übersicht 7. Die Erwerbspersonen unter den Juden und jüdischen Mischlingen im Deutschen Reich[1]) nach Beruf und Stellung im Beruf

Berufe, Stellung im Beruf	Erwerbspersonen											
	Juden				Jüdische Mischlinge 1. Grades				Jüdische Mischlinge 2. Grades			
	Gesamtzahl		darunter Glaubensjuden		Gesamtzahl		darunter Glaubensjuden		Gesamtzahl		darunter Glaubensjuden	
	Summe	männl.	Summe	männl.	Summe	männl.	Summe	männl.	Summe	männl.	Summe	männl.
	1	2	3	4	5	6	7	8	9	10	11	12
Berufsgruppe 23/24. Eisen- und Metallwerker												
Former und Kernformer, Gießer und Schmelzer insgesamt	17	14	8	7	73	70	2	2	50	49	—	—
davon: Selbständige	*1*	*1*	*1*	*1*	*2*	*2*	—	—	—	—	—	—
Angestellte	—	—	—	—	*1*	*1*	—	—	—	—	—	—
Arbeiter	*16*	*13*	*7*	*6*	*70*	*67*	*2*	*2*	*50*	*49*	—	—
Walzer und Zieher, Emaillierer und sonstige Feinblecharbeiter insgesamt	4	2	—	—	15	13	—	—	16	15	—	—
davon: Selbständige	—	—	—	—	—	—	—	—	*1*	*1*	—	—
Arbeiter	*4*	*2*	—	—	*15*	*13*	—	—	*15*	*14*	—	—
Dreher insgesamt	50	46	30	27	170	163	5	5	115	112	—	—
davon: Angestellte	—	—	—	—	*3*	*3*	—	—	—	—	—	—
Arbeiter	*50*	*46*	*30*	*27*	*167*	*160*	*5*	*5*	*115*	*112*	—	—
Übrige Maschinenarbeiter der Metallbearbeitung insgesamt	57	40	21	18	231	168	4	3	117	94	1	—
davon: Selbständige	—	—	—	—	*2*	*2*	—	—	—	—	—	—
Angestellte	—	—	—	—	*1*	*1*	—	—	—	—	—	—
Arbeiter	*57*	*40*	*21*	*18*	*228*	*165*	*4*	*3*	*117*	*94*	*1*	—
Einrichter und Anreißer insgesamt	3	3	1	1	13	13	—	—	15	15	—	—
davon: Angestellte	—	—	—	—	—	—	—	—	*1*	*1*	—	—
Arbeiter	*3*	*3*	*1*	*1*	*13*	*13*	—	—	*14*	*14*	—	—
Schmiede, Härter und Anlasser insgesamt	13	13	6	6	53	52	—	—	47	47	—	—
davon: Selbständige	—	—	—	—	*2*	*2*	—	—	*4*	*4*	—	—
Arbeiter	*13*	*13*	*6*	*6*	*51*	*50*	—	—	*43*	*43*	—	—
Nieter und Schweißer insgesamt	32	31	20	20	64	58	—	—	39	33	—	—
davon: Arbeiter	*32*	*31*	*20*	*20*	*64*	*58*	—	—	*39*	*33*	—	—
Schlosser und Maschinenschlosser insgesamt	525	523	439	438	668	665	37	37	460	458	1	1
davon: Arbeiter	*3*	*3*	*2*	*2*	*13*	*13*	—	—	*12*	*12*	—	—
Angestellte	*10*	*10*	*9*	*9*	*3*	*3*	—	—	*6*	*6*	—	—
Arbeiter	*512*	*510*	*428*	*427*	*652*	*649*	*37*	*37*	*442*	*440*	*1*	*1*
Werkzeugmacher und Feilenhauer insgesamt	20	20	17	17	66	65	2	2	61	60	—	—
davon: Selbständige	—	—	—	—	*1*	*1*	—	—	*1*	*1*	—	—
Arbeiter	*20*	*20*	*17*	*17*	*65*	*64*	*2*	*2*	*60*	*59*	—	—
Optiker, Uhrmacher, Gold- und Silberschmiede, Bijouteriearbeiter u. dgl., Graveure und Ziseleure insgesamt	70	66	57	54	113	104	4	4	48	44	—	—
davon: Selbständige	*22*	*22*	*21*	*21*	*30*	*29*	—	—	*9*	*9*	—	—
Angestellte	*6*	*6*	*5*	*5*	*12*	*12*	*1*	*1*	*7*	*5*	—	—
Arbeiter	*42*	*38*	*31*	*28*	*71*	*63*	*3*	*3*	*32*	*30*	—	—
Elektromechaniker und Elektroinstallateure, Telegraphenbauhandwerker insgesamt	105	105	79	79	232	229	10	10	126	126	—	—
davon: Selbständige	*6*	*6*	*3*	*3*	*22*	*22*	*2*	*2*	*10*	*10*	—	—
Angestellte	*3*	*3*	*1*	*1*	*19*	*19*	—	—	*6*	*6*	—	—
Arbeiter	*96*	*96*	*75*	*75*	*191*	*188*	*8*	*8*	*110*	*110*	—	—
Mechaniker, Kraftfahrzeughandwerker insgesamt	115	113	84	83	266	262	9	9	169	169	—	—
davon: Selbständige	*2*	*2*	*2*	*2*	*15*	*15*	—	—	*7*	*7*	—	—
Angestellte	*3*	*3*	*3*	*3*	*3*	*3*	—	—	*4*	*4*	—	—
Arbeiter	*110*	*108*	*79*	*78*	*248*	*244*	*9*	*9*	*158*	*158*	—	—
Büchsenmacher insgesamt	2	2	2	2	1	1	—	—	2	2	—	—
davon: Selbständige	—	—	—	—	—	—	—	—	—	—	—	—
Arbeiter	*2*	*2*	*2*	*2*	*1*	*1*	—	—	*2*	*2*	—	—
Klempner, Rohrleger, Installateure insgesamt	126	126	104	104	179	179	15	15	98	98	1	1
davon: Selbständige	*6*	*6*	*5*	*5*	*18*	*18*	—	—	*8*	*8*	—	—
Angestellte	*2*	*2*	*2*	*2*	*2*	*2*	*1*	*1*	—	—	—	—
Arbeiter	*118*	*118*	*97*	*97*	*159*	*159*	*14*	*14*	*90*	*90*	*1*	*1*
Maschinisten, Maschinenmeister (ohne Förder- und Zechenmaschinisten, Baumaschinisten und Schiffsmaschinisten) insgesamt	11	10	4	4	36	36	—	—	25	25	—	—
davon: Angestellte	*1*	*1*	*1*	*1*	*2*	*2*	—	—	*1*	*1*	—	—
Arbeiter	*10*	*9*	*3*	*3*	*34*	*34*	—	—	*24*	*24*	—	—
Maschineningenieure und -techniker insgesamt	88	88	49	49	250	249	4	4	140	140	—	—
davon: Selbständige	*19*	*19*	*10*	*10*	*24*	*24*	*1*	*1*	*15*	*15*	—	—
Angestellte	*69*	*69*	*39*	*39*	*226*	*225*	*3*	*3*	*125*	*125*	—	—
Arbeiter	*41*	*41*	*22*	*22*	*167*	*167*	—	—	*68*	*68*	—	—
Elektroingenieure und Techniker insgesamt	*14*	*14*	*7*	*7*	*12*	*12*	—	—	*8*	*8*	—	—
davon: Selbständige	*27*	*27*	*15*	*15*	*155*	*155*	—	—	*60*	*60*	—	—
Angestellte	360	301	236	211	940	621	22	18	637	400	2	2
Arbeiter	*41*	*38*	*32*	*30*	*54*	*46*	—	—	*17*	*15*	—	—
Übrige Eisen- und Metallwerker insgesamt	*1*	*1*	—	—	*1*	*1*	—	—	*3*	*2*	—	—
davon: Selbständige	*32*	*30*	*23*	*21*	*148*	*135*	*2*	*2*	*118*	*100*	*2*	*2*
Mithelfende Familienangehörige	*286*	*232*	*181*	*160*	*737*	*439*	*20*	*16*	*499*	*283*		
Angestellte												
Arbeiter												
Berufsgruppe 25. Chemiewerker												
Chemiker, Chemotechniker und Laboranten insgesamt	107	63	76	39	193	119	—	—	113	50	—	—
davon: Selbständige	*18*	*18*	*10*	*10*	*14*	*14*	—	—	*3*	*3*	—	—
Angestellte	*89*	*45*	*66*	*29*	*179*	*105*	*1*	*1*	*110*	*47*	*1*	*1*
Laborwerker sowie Laboranten im Arbeiterverhältnis	13	8	11	7	27	11	1	—	15	11	—	—
Vulkaniseure, sonstige Gummiarbeiter (auch Asbestarbeiter) insgesamt	8	5	5	3	49	22	1	—	33	19	—	—
davon: Angestellte	—	—	—	—	*1*	*1*	—	—	—	—	—	—
Arbeiter	*8*	*5*	*5*	*3*	*48*	*21*	*1*	*1*	*33*	*19*	—	—
Übrige Chemiewerker insgesamt	102	78	70	60	183	134	1	1	109	81	—	—
davon: Selbständige	*32*	*29*	*30*	*27*	*36*	*30*	—	—	*6*	*6*	—	—
Mithelfende Familienangehörige	*1*	*1*	—	—	—	—	—	—	—	—	—	—
Angestellte	*12*	*10*	*9*	*8*	*48*	*42*	*1*	*1*	*28*	*26*	—	—
Arbeiter	*57*	*38*	*31*	*25*	*99*	*62*			*75*	*49*		

[1]) Vgl. Anmerkung [1]) auf Seite 96.

Noch: Übersicht 7. Die Erwerbspersonen unter den Juden und jüdischen Mischlingen im Deutschen Reich[1]) nach Beruf und Stellung im Beruf

Berufe, Stellung im Beruf	Erwerbspersonen											
	Juden				Jüdische Mischlinge 1. Grades				Jüdische Mischlinge 2. Grades			
	Gesamtzahl		darunter Glaubensjuden		Gesamtzahl		darunter Glaubensjuden		Gesamtzahl		darunter Glaubensjuden	
	Summe	männl.	Summe	männl.	Summe	männl.	Summe	männl.	Summe	männl.	Summe	männl.
	1	2	3	4	5	6	7	8	9	10	11	12
Berufsgruppe 26. Textilwerker												
Spinner und Zwirner (ohne die Spinner in der Kunstfaserherstellung) insgesamt	9	3	7	2	40	10	—	—	29	10	—	—
davon: Angestellte	—	—	—	—	—	—	—	—	*3*	*3*	—	—
Arbeiter	*9*	*3*	*7*	*2*	*40*	*10*	—	—	*26*	*7*	—	—
Weber und Bandweber insgesamt	19	13	11	11	55	30	1	—	49	28	—	—
davon: Selbständige	—	—	—	—	*3*	—	—	—	*1*	*1*	—	—
Angestellte	*1*	*1*	—	—	*1*	—	—	—	*1*	*1*	—	—
Arbeiter	*18*	*12*	*11*	*11*	*51*	*30*	*1*	—	*47*	*26*	—	—
Wirker und Stricker, Posamentiere, Riemendreher und Maschinenklöppler insgesamt	41	18	35	13	39	9	1	—	29	11	—	—
davon: Selbständige	*5*	*2*	*5*	*2*	*4*	*2*	—	—	—	—	—	—
Angestellte	*1*	*1*	*1*	*1*	*1*	*1*	—	—	—	—	—	—
Arbeiter	*35*	*15*	*29*	*10*	*34*	*6*	*1*	—	*29*	*11*	—	—
Sticker insgesamt	40	4	29	3	38	1	2	—	20	3	—	—
davon: Selbständige	*3*	—	*3*	—	*5*	—	—	—	*4*	—	—	—
Angestellte	—	—	—	—	*1*	—	—	—	—	—	—	—
Arbeiter	*37*	*4*	*26*	*3*	*32*	*1*	*2*	—	*16*	*3*	—	—
Appreteure, Schlichter und Leimer, Bleicher und Färber, Stoffdrucker, Stopfer und Kunststopfer insgesamt	45	24	31	16	67	41	2	1	31	19	—	—
davon: Selbständige	*9*	*4*	*8*	*4*	*2*	*2*	—	—	—	—	—	—
Angestellte	*2*	*2*	*2*	*2*	*5*	*4*	—	—	*1*	*1*	—	—
Arbeiter	*34*	*18*	*21*	*10*	*60*	*35*	*2*	*1*	*30*	*18*	—	—
Übrige Textilwerker insgesamt	162	95	129	78	217	104	7	5	111	35	—	—
davon: Selbständige	*41*	*28*	*33*	*22*	*34*	*28*	*2*	*2*	*11*	*7*	—	—
Mithelfende Familienangehörige	*14*	*5*	*12*	*4*	*8*	*3*	*1*	—	*5*	—	—	—
Angestellte	*14*	*11*	*10*	*7*	*48*	*35*	*1*	—	*10*	*9*	—	—
Arbeiter	*93*	*51*	*74*	*45*	*127*	*38*	*3*	*3*	*85*	*19*	—	—
Berufsgruppe 27. Papierwerker												
Holzschleifer, Halb- und Ganzzeugbereiter, sonstige Papier- und Zellstofffabrikarbeiter insgesamt	14	5	10	4	20	3	2	1	14	7	—	—
davon: Arbeiter	*14*	*5*	*10*	*4*	*20*	*3*	*2*	*1*	*14*	*7*	—	—
Papiermacher (an der Papiermaschine und in der Ausrüstung) insgesamt	2	2	—	—	5	2	—	—	3	2	—	—
davon: Arbeiter	*2*	*2*	—	—	*5*	*2*	—	—	*3*	*2*	—	—
Buchbinder, sonstige Buchbinderei- und Papierwarenarbeiter in Buchbinderei- und Papierverarbeitungsbetrieben und Buchhandlungen insgesamt	59	33	46	25	113	32	1	—	91	27	1	1
davon: Selbständige	*2*	*2*	*2*	*2*	*3*	*2*	—	—	*3*	*2*	—	—
Angestellte	—	—	—	—	*1*	*1*	—	—	*1*	*1*	—	*1*
Arbeiter	*57*	*31*	*44*	*23*	*109*	*29*	*1*	—	*87*	*24*	*1*	—
Übrige Papierwerker insgesamt	35	26	33	24	74	40	4	3	22	14	—	—
davon: Selbständige	*17*	*15*	*16*	*14*	*18*	*14*	*1*	*1*	*5*	*4*	—	—
Mithelfende Familienangehörige	—	—	—	—	*4*	*1*	—	—	*1*	—	—	—
Angestellte	*1*	—	*1*	—	*18*	*17*	—	—	*8*	*7*	—	—
Arbeiter	*17*	*11*	*16*	*10*	*34*	*8*	*3*	*2*	*8*	*3*	—	—
Berufsgruppe 28. Graphische Berufe												
Buchdrucker, Schriftsetzer insgesamt	74	73	55	54	144	141	2	2	69	68	1	1
davon: Selbständige	*8*	*8*	*5*	*5*	*9*	*9*	—	—	*1*	*1*	—	—
Angestellte	*3*	*3*	*2*	*2*	*4*	*4*	—	—	*1*	*1*	—	*1*
Arbeiter	*63*	*62*	*48*	*47*	*131*	*128*	*2*	*2*	*67*	*66*	*1*	—
Flach- und Tiefdrucker, Lithographen, Formstecher und Holzschneider insgesamt	7	7	4	4	23	23	1	1	9	9	—	—
davon: Selbständige	—	—	—	—	*3*	*3*	—	—	—	—	—	—
Angestellte	*2*	*2*	*1*	*1*	—	—	—	—	—	—	—	—
Arbeiter	*5*	*5*	*3*	*3*	*20*	*20*	*1*	*1*	*9*	*9*	—	—
Selbständige Photographen und Photoatelierinhaber	15	12	15	12	39	34	1	1	15	10	—	—
Mithelfende Familienangehörige von selbständigen Photographen	5	2	2	1	15	4	—	—	4	1	—	—
Photographen im Angestelltenverhältnis sowie Filmoperateure	15	8	11	6	35	19	—	—	12	7	—	—
Photographen im Arbeiterverhältnis	13	9	11	8	46	31	—	—	24	13	—	—
Übrige graphische Berufe insgesamt	109	55	87	41	216	115	4	1	89	59	—	—
davon: Selbständige	*44*	*18*	*39*	*16*	*44*	*32*	*1*	—	*13*	*12*	—	—
Mithelfende Familienangehörige	*14*	*5*	*12*	*5*	*7*	*1*	—	—	*3*	*1*	—	—
Angestellte	*10*	*9*	*8*	*7*	*40*	*25*	*1*	*1*	*26*	*19*	—	—
Arbeiter	*41*	*23*	*28*	*13*	*125*	*57*	*2*	—	*47*	*27*	—	—
Berufsgruppe 29. Lederwerker												
Gerber, Lederfärber und -lackierer, sonstige Lederarbeiter und Lederzurichter, Rauchwarenzurichter insgesamt	24	22	22	20	21	17	—	—	16	11	1	—
davon: Selbständige	*3*	*3*	*3*	*3*	*1*	*1*	—	—	*1*	*1*	—	—
Angestellte	—	—	—	—	*1*	*1*	—	—	—	—	—	—
Arbeiter	*21*	*19*	*19*	*17*	*19*	*15*	—	—	*15*	*10*	*1*	—
Sattler und Riemer insgesamt	21	19	14	13	28	28	1	1	18	18	—	—
davon: Selbständige	*3*	*3*	*3*	*3*	*4*	*4*	—	—	*2*	*2*	—	—
Arbeiter	*18*	*16*	*11*	*10*	*24*	*24*	*1*	*1*	*16*	*16*	—	—
Übrige Lederwerker insgesamt	123	74	108	68	117	58	4	2	48	22	—	—
davon: Selbständige	*30*	*26*	*29*	*25*	*18*	*15*	—	—	*4*	*3*	—	—
Mithelfende Familienangehörige	*6*	—	*5*	—	*4*	*2*	—	—	—	—	—	—
Angestellte	*3*	*3*	*3*	*3*	*4*	*4*	—	—	*3*	*3*	—	—
Arbeiter	*84*	*45*	*71*	*40*	*91*	*37*	*4*	*2*	*41*	*16*	—	—

[1]) Vgl. Anmerkung [1]) auf Seite 96.

och: Übersicht 7. Die Erwerbspersonen unter den Juden und jüdischen Mischlingen im Deutschen Reich[1]) nach Beruf und Stellung im Beruf

Berufe, Stellung im Beruf	Erwerbspersonen											
	Juden				Jüdische Mischlinge 1. Grades				Jüdische Mischlinge 2. Grades			
	Gesamtzahl		darunter Glaubensjuden		Gesamtzahl		darunter Glaubensjuden		Gesamtzahl		darunter Glaubensjuden	
	Summe	männl.	Summe	männl.	Summe	männl.	Summe	männl.	Summe	männl.	Summe	männl.
	1	2	3	4	5	6	7	8	9	10	11	12
Berufsgruppe 31. Holz- und Schnitzstoffwerker, Musikinstrumentenbauer und Spielwarenmacher												
Säger, Säge- und Schneidemüller, Maschinenarbeiter an Holzbearbeitungsmaschinen insgesamt	21	19	18	16	23	21	—	—	22	18	1	1
davon: Selbständige	*1*	*1*	—	—	*2*	*2*	—	—	*1*	*1*	—	—
Arbeiter	*20*	*18*	*18*	*16*	*21*	*19*	—	—	*21*	*17*	*1*	*1*
Tischler, Modelltischler insgesamt	237	237	189	189	194	194	14	14	141	141	—	—
davon: Selbständige	*8*	*8*	*5*	*5*	*17*	*17*	—	—	*9*	*9*	—	—
Angestellte	*2*	*2*	*2*	*2*	*1*	*1*	—	—	*2*	*2*	—	—
Arbeiter	*227*	*227*	*182*	*182*	*176*	*176*	*14*	*14*	*130*	*130*	—	—
Drechsler, Holzbildhauer und -schnitzer, Stock- und Schirmmacher insgesamt	16	13	11	8	19	18	2	2	4	4	—	—
davon: Selbständige	*1*	*1*	—	—	*7*	*7*	—	—	—	—	—	—
Angestellte	*2*	*2*	*2*	*2*	—	—	—	—	*4*	*4*	—	—
Arbeiter	*13*	*10*	*9*	*6*	*12*	*11*	*2*	*2*	*4*	*4*	—	—
Stellmacher insgesamt	2	2	1	1	12	12	—	—	*1*	*1*	—	—
davon: Selbständige	—	—	—	—	—	—	—	—	*3*	*3*	—	—
Arbeiter	*2*	*2*	*1*	*1*	*12*	*12*	—	—	6	3	—	—
Korbmacher, Flechter, Bürsten-, Besen- und Pinselmacher insgesamt	29	24	28	23	19	16	—	—	—	—	—	—
davon: Selbständige	*5*	*5*	*5*	*5*	*6*	*6*	—	—	—	—	—	—
Arbeiter	—	—	—	—	*1*	*1*	—	—	*6*	*3*	—	—
Musikinstrumentenmacher, Stimmer insgesamt	*24*	*19*	*23*	*18*	*12*	*9*	—	—	2	2	—	—
davon: Selbständige	2	2	2	2	7	7	1	1	—	—	—	—
Angestellte	—	—	—	—	*4*	*4*	*1*	*1*	*2*	*2*	—	—
Arbeiter	*2*	*2*	*2*	*2*	*3*	*3*	—	—	2	1	—	—
Selbständige Spielwarenmacher und Spielwarenfabrikanten	1	1	—	—	3	2	—	—	1	1	—	—
Mithelfende Familienangehörige von Spielwarenmachern	—	—	—	—	*2*	—	—	—	5	3	—	—
Spielwarenarbeiter (soweit nicht in anderen Berufen)	2	2	2	2	1	1	—	—	65	46	2	1
Übrige Holz- und Schnitzstoffwerker insgesamt	124	109	104	94	134	98	10	10	*11*	*9*	—	—
davon: Selbständige	*19*	*15*	*16*	*13*	*23*	*17*	—	—	*4*	—	—	—
Mithelfende Familienangehörige	*6*	*3*	*4*	*2*	*4*	—	—	—	*4*	*3*	—	—
Angestellte	*1*	*1*	*1*	*1*	*13*	*10*	*10*	*10*	*46*	*34*	*2*	*1*
Arbeiter	*98*	*90*	*83*	*78*	*94*	*71*						
Berufsgruppe 32. Nahrungs- und Genußmittelwerker												
Selbständige Müller	—	—	—	—	2	2	—	—	1	1	—	—
Müller im Arbeiterverhältnis	2	2	2	2	4	4	—	—	2	2	—	—
Selbständige Bäcker und Konditoren	8	8	5	5	25	25	—	—	16	16	—	—
Männliche mithelfende Familienangehörige von selbständigen Bäckern und Konditoren	—	—	—	—	2	2	—	—	1	1	—	—
Bäckereiwerkmeister	1	1	1	1	2	2	—	—	4	4	—	—
Bäcker und Konditoren im Arbeiterverhältnis	84	84	71	71	170	170	9	9	99	99	1	1
Zuckerfabrikarbeiter	3	2	1	1	4	2	—	—	2	2	—	—
Selbständige Fleischer	21	21	19	19	30	30	—	—	23	23	—	—
Männliche mithelfende Familienangehörige von selbständigen Fleischern	2	2	1	1	2	2	—	—	2	2	—	—
Fleischereiwerkmeister	26	26	24	24	3	3	—	—	1	1	—	—
Fleischer im Arbeiterverhältnis	33	33	30	30	83	83	3	3	49	49	—	—
Mithelfende Familienangehörige in Molkereien, Melkereien u. dgl.	—	—	—	—	—	—	—	—	1	—	—	—
Molkereimeister	—	—	—	—	—	—	—	—	—	—	—	—
Meier und Käser im Arbeiterverhältnis	1	1	—	—	5	3	—	—	4	4	—	—
Brauer und Mälzer, Brenner und Destillateure insgesamt	2	1	—	—	9	9	1	1	7	7	—	—
davon: Selbständige	8	8	6	6	*1*	*1*	—	—	*2*	*2*	—	—
Angestellte	*1*	*1*	*1*	*1*	*2*	*2*	—	—	*1*	*1*	—	—
Arbeiter	*5*	*5*	*5*	*5*	*6*	*6*	*1*	*1*	*4*	*4*	—	—
Selbständige Zigarrenmacher	2	2	—	—	—	—	—	—	1	1	—	—
Mithelfende Familienangehörige von Zigarrenmachern	—	—	—	—	2	1	—	1	9	—	—	—
Zigarrenmacher im Arbeiterverhältnis	—	—	—	—	6	2	1	—	112	69	—	—
Übrige Nahrungs- und Genußmittelwerker insgesamt	10	5	5	4	261	133	4	2	*14*	*12*	—	—
davon: Selbständige	139	95	106	79	*37*	*27*	—	—	*3*	*2*	—	—
Mithelfende Familienangehörige	*32*	*28*	*28*	*26*	*7*	*2*	—	—	8	8	—	—
Angestellte	*7*	*1*	*2*	*1*	*24*	*21*	—	—	*87*	*47*	—	—
Arbeiter	*15*	*15*	*12*	*12*	*193*	*83*	*4*	*2*				
	85	*51*	*64*	*40*								
Berufsgruppe 33. Bekleidungswerker (ohne Schuhwerker)												
Schneider insgesamt	1 350	791	1 246	738	848	274	47	24	369	127	4	1
davon: Selbständige	*330*	*155*	*301*	*139*	*205*	*61*	*3*	*1*	*96*	*37*	*2*	—
Angestellte	*49*	*35*	*46*	*33*	*38*	*15*	*1*	*1*	*14*	*8*	—	—
Arbeiter	*971*	*601*	*899*	*566*	*605*	*198*	*43*	*22*	*259*	*82*	*2*	*1*
Näher und Stepper (ohne Ledernäher und -stepper) insgesamt	866	52	766	50	506	19	47	4	211	5	2	—
davon: Selbständige	*60*	*6*	*55*	*6*	*36*	*3*	*2*	—	*6*	—	—	—
Angestellte	*14*	*2*	*13*	*2*	*7*	*4*	*1*	—	*1*	—	—	—
Arbeiter	*792*	*44*	*698*	*42*	*463*	*12*	*44*	*4*	*204*	*5*	*2*	—
Selbständige Hutmacher, Mützenmacher, Putzmacherinnen	23	7	21	6	23	2	—	—	10	2	—	—
Mithelfende Familienangehörige von Putzmacherinnen, Hutmachern u. dgl.	5	2	4	2	7	1	—	—	2	—	—	—
Hutmachermeister, Putzdirektricen	9	1	8	—	5	—	2	—	3	—	—	—
Hutmacher, Mützenmacher, Putzmacherinnen im Arbeiterverhältnis	139	39	124	34	151	21	14	2	54	4	2	1
Selbständige Wäscher, Bügler, Plätter	2	1	—	—	10	4	—	—	3	—	—	—
Mithelfende Familienangehörige in Wäschereien, Büglereien u. dgl.	4	1	2	—	15	6	—	—	5	—	—	—
Wasch- und Plättmeister	6	3	6	3	1	—	—	—	1	—	—	—
Wäscher, Bügler, Plätter im Arbeitsverhältnis	193	140	179	135	87	28	4	3	48	11	—	—
Übrige Bekleidungswerker (ohne Schuhwerker) insgesamt	436	262	392	244	374	173	21	9	115	40	—	—
davon: Selbständige	*150*	*120*	*141*	*113*	*91*	*65*	*4*	*3*	*25*	*16*	—	—
Mithelfende Familienangehörige	*76*	*28*	*66*	*25*	*44*	*11*	*4*	—	*11*	*2*	—	—
Angestellte	*52*	*30*	*45*	*28*	*80*	*40*	*4*	*1*	*20*	*3*	—	—
Arbeiter	*158*	*84*	*140*	*78*	*159*	*57*	*9*	*5*	*59*	*19*	—	—

[1]) Vgl. Anmerkung [1]) auf Seite 96.

Noch: Übersicht 7. Die Erwerbspersonen unter den Juden und jüdischen Mischlingen im Deutschen Reich[1]) nach Beruf und Stellung im Beruf

Berufe, Stellung im Beruf	Erwerbspersonen											
	Juden				Jüdische Mischlinge 1. Grades				Jüdische Mischlinge 2. Grades			
	Gesamtzahl		darunter Glaubensjuden		Gesamtzahl		darunter Glaubensjuden		Gesamtzahl		darunter Glaubensjuden	
	Summe	männl.	Summe	männl.	Summe	männl.	Summe	männl.	Summe	männl.	Summe	männl.
	1	2	3	4	5	6	7	8	9	10	11	12
Berufsgruppe 34. Schuhwerker												
Selbständige Schuhmacher	50	49	46	45	30	30	—	—	16	15	—	—
Männliche mithelfende Familienangehörige von Schuhmachern	1	1	1	1	1	1	—	—	—	—	—	—
Schuhmacherwerkmeister	1	1	1	1	—	—	—	—	—	—	—	—
Schuhmacher im Arbeiterverhältnis	94	92	82	80	41	39	7	6	24	24	1	1
Übrige Schuhwerker insgesamt	29	23	26	22	64	34	1	1	23	9	—	—
davon: Selbständige	*6*	*6*	*6*	*6*	*11*	*10*	—	—	*1*	*1*	—	—
Angestellte	*3*	*3*	*2*	*2*	*3*	*3*	—	—	*1*	—	—	—
Arbeiter	*20*	*14*	*18*	*14*	*50*	*21*	*1*	*1*	*22*	*8*	—	—
Berufsgruppe 35/36. Bauwerker												
Architekten, Bauingenieure, Hoch- und Tiefbautechniker, Vermessungsingenieure, Landmesser, Vermessungstechniker insgesamt	48	47	29	28	165	160	1	1	119	118	—	—
davon: Selbständige	*25*	*25*	*18*	*18*	*39*	*37*	—	—	*22*	*22*	—	—
Angestellte	*23*	*22*	*11*	*10*	*126*	*123*	*1*	*1*	*97*	*96*	—	—
Maurer, Fliesenleger und Plattensetzer insgesamt	57	57	34	34	84	84	4	4	108	108	1	1
davon: Selbständige	*2*	*2*	*2*	*2*	*3*	*3*	—	—	*5*	*5*	—	—
Arbeiter	*55*	*55*	*32*	*32*	*81*	*81*	*4*	*4*	*103*	*103*	*1*	*1*
Betonbaufacharbeiter, Stukkateure und Putzer insgesamt	22	22	17	17	26	26	—	—	19	19	—	—
davon: Arbeiter	*22*	*22*	*17*	*17*	*26*	*26*	—	—	*19*	*19*	—	—
Zimmerleute insgesamt	6	6	2	2	23	23	—	—	36	36	1	1
davon: Selbständige	—	—	—	—	*1*	*1*	—	—	*2*	*2*	—	—
Angestellte	—	—	—	—	*1*	*1*	—	—	—	—	—	—
Arbeiter	*6*	*6*	*2*	*2*	*21*	*21*	—	—	*34*	*34*	*1*	*1*
Dachdecker insgesamt	8	8	6	6	21	21	4	4	11	11	—	—
davon: Selbständige	*1*	*1*	—	—	*3*	*3*	—	—	*3*	*3*	—	—
Arbeiter	*7*	*7*	*6*	*6*	*18*	*18*	*4*	*4*	*8*	*8*	—	—
Glaser insgesamt	29	29	21	21	23	23	3	3	13	13	—	—
davon: Selbständige	*2*	*2*	*1*	*1*	*7*	*7*	*1*	*1*	*6*	*6*	—	—
Angestellte	—	—	—	—	—	—	—	—	*1*	*1*	—	—
Arbeiter	*27*	*27*	*20*	*20*	*16*	*16*	*2*	*2*	*6*	*6*	—	—
Maler und Lackierer insgesamt	180	178	141	140	245	239	8	8	133	131	—	—
davon: Selbständige	*15*	*15*	*15*	*15*	*38*	*36*	—	—	*21*	*21*	—	—
Angestellte	*3*	*3*	*3*	*3*	*2*	*2*	—	—	*1*	*1*	—	—
Arbeiter	*162*	*160*	*123*	*122*	*205*	*201*	*8*	*8*	*111*	*109*	—	—
Tapezierer, Polsterer und Dekorateure insgesamt	93	90	84	81	102	102	8	8	43	43	—	—
davon: Selbständige	*12*	*11*	*12*	*11*	*26*	*26*	—	—	*11*	*11*	—	—
Angestellte	*2*	*2*	*2*	*2*	*1*	*1*	—	—	—	—	—	—
Arbeiter	*79*	*77*	*70*	*68*	*75*	*75*	*8*	*8*	*32*	*32*	—	—
Steinsetzer und Pflasterer, Asphalt- und Teerstraßenarbeiter insgesamt	30	30	22	22	15	15	—	—	6	6	—	—
davon: Arbeiter	*30*	*30*	*22*	*22*	*15*	*15*	—	—	*6*	*6*	—	—
Baumaschinisten (soweit in Betrieben des Baugewerbes tätig) insgesamt	5	5	2	2	12	12	1	1	2	2	—	—
davon: Arbeiter	*5*	*5*	*2*	*2*	*12*	*12*	*1*	*1*	*2*	*2*	—	—
Bauhandlanger	1 749	1 746	1 621	1 619	267	264	64	64	106	104	3	3
Erd- und Tiefbauarbeiter einschließlich Bahn- und Wasserstraßenunterhaltungsarbeiter, Schachtmeister insgesamt	3 657	3 624	3 376	3 345	346	342	100	100	152	151	7	7
davon: Angestellte	*5*	*5*	*5*	*5*	*3*	*3*	—	—	*2*	*2*	—	—
Arbeiter	*3 652*	*3 619*	*3 371*	*3 340*	*343*	*339*	*100*	*100*	*150*	*149*	*7*	*7*
Übrige Bauwerker insgesamt	91	85	79	74	79	71	4	4	46	42	—	—
davon: Selbständige	*12*	*8*	*8*	*5*	*21*	*17*	—	—	*9*	*7*	—	—
Mithelfende Familienangehörige	—	—	—	—	*6*	*6*	—	—	*2*	*2*	—	—
Angestellte	*4*	*3*	*4*	*3*	*18*	*17*	—	—	*9*	*8*	—	—
Arbeiter	*75*	*74*	*67*	*66*	*34*	*31*	*4*	*4*	*26*	*25*	—	—
Berufsgruppe 37. Sonstige industrielle Berufe												
Ingenieure und Techniker in nicht gesondert ausgezählten Fachrichtungen oder ohne Angabe der Fachrichtung insgesamt	32	31	11	11	93	88	1	1	54	52	—	—
davon: Selbständige	*12*	*11*	*4*	*4*	*17*	*17*	—	—	*7*	*7*	—	—
Angestellte	*20*	*20*	*7*	*7*	*76*	*71*	*1*	*1*	*47*	*45*	—	—
Gas- und Wassermeister, Leitungsaufseher und ähnliche Angestellte in Gas-, Wasser- und Elektrizitätswerken	—	—	—	—	3	2	—	—	4	3	—	—
Gas-, Wasser- und Elektrizitätswerksarbeiter (soweit nicht in anderen Berufen)	8	8	6	6	4	4	—	—	6	6	—	—
Übrige Erwerbspersonen sonstiger industrieller Berufe insgesamt	143	123	123	107	87	65	5	4	51	42	1	1
davon: Selbständige	*8*	*7*	*8*	*7*	*1*	*1*	—	—	*1*	*1*	*1*	—
Angestellte	*3*	*3*	*2*	*2*	*23*	*16*	—	—	*11*	*9*	—	—
Arbeiter	*132*	*113*	*113*	*98*	*63*	*48*	*5*	*4*	*39*	*32*	—	—
Berufsgruppe 41. Kaufmännische Berufe												
Einzelhändler (außer Buchhändler und Drogisten), Großhändler	1 283	1 133	1 163	1 033	1 063	819	13	12	465	365	2	2
Mithelfende Familienangehörige, die überwiegend im Verkauf oder mit sonstigen kaufmännischen Arbeiten beschäftigt sind	337	78	216	58	560	87	10	5	248	38	1	—
Direktoren und Geschäftsführer, Prokuristen und Handlungsbevollmächtigte in Handelsbetrieben	58	51	46	40	109	93	1	1	44	42	—	—
Drogisten insgesamt	15	14	11	10	97	76	—	—	42	38	—	—
davon: Selbständige	*3*	*3*	*3*	*3*	*21*	*16*	—	—	*9*	*8*	—	—
Angestellte	*12*	*11*	*8*	*7*	*76*	*60*	—	—	*33*	*30*	—	—
Makler und Kommissionäre, Handelsvertreter und -reisende, Versicherungsvertreter insgesamt	1 279	1 218	1 104	1 054	1 525	1 438	26	24	499	467	1	1
davon: Selbständige	*913*	*875*	*796*	*764*	*825*	*782*	*17*	*16*	*263*	*251*	*1*	—
Angestellte	*366*	*343*	*308*	*290*	*700*	*656*	*9*	*8*	*236*	*216*	—	—
Korrespondenten, Kalkulatoren (kaufmännisch), Buchhalter, Kassierer insgesamt	1 161	622	1 021	529	1 529	923	36	16	612	401	1	1
davon: Selbständige	*13*	*10*	*13*	*10*	*3*	*1*	—	—	—	—	—	—
Angestellte	*1 148*	*612*	*1 008*	*519*	*1 526*	*922*	*36*	*16*	*612*	*401*	*1*	*1*

[1]) Vgl. Anmerkung [1]) auf Seite 96.

Noch: Übersicht 7. Die Erwerbspersonen unter den Juden und jüdischen Mischlingen in Deutschen Reich[1]) nach Beruf und Stellung im Beruf

Berufe, Stellung im Beruf	Erwerbspersonen											
	Juden				Jüdische Mischlinge 1. Grades				Jüdische Mischlinge 2. Grades			
	Gesamtzahl		darunter Glaubensjuden		Gesamtzahl		darunter Glaubensjuden		Gesamtzahl		darunter Glaubensjuden	
	Summe	männl.	Summe	männl.	Summe	männl.	Summe	männl.	Summe	männl.	Summe	männl.
	1	2	3	4	5	6	7	8	9	10	11	12
Noch: Berufsgruppe 41. Kaufmännische Berufe												
Stenotypisten, Stenographen, Maschinenschreiber insgesamt	1 360	32	1 241	30	1 761	42	57	3	789	14	4	—
davon: Selbständige	*27*	—	*24*	—	*9*	—	*1*	—	*2*	—	—	—
Angestellte	*1 323*	*32*	*1 208*	*30*	*1 744*	*42*	*56*	*3*	*777*	*14*	*4*	—
Arbeiter	*10*	—	*9*	—	*8*	—	—	—	*10*	—	—	—
Büroangestellte bei Behörden, auch bei der Reichsbahn, Reichspost usw. (soweit nicht in anderen Berufen) insgesamt	1 236	862	1 203	838	245	150	21	9	187	120	1	1
davon: Angestellte	*1 232*	*858*	*1 199*	*834*	*242*	*147*	*21*	*9*	*187*	*120*	*1*	*1*
Arbeiter	*4*	*4*	*4*	*4*	*3*	*3*	—	—	—	—	—	—
Sonstige kaufmännische und Büroangestellte insgesamt	1 668	1 055	1 441	896	3 752	1 989	93	52	1 907	1 028	4	2
davon: Angestellte	*1 658*	*1 048*	*1 432*	*889*	*3 729*	*1 978*	*92*	*52*	*1 893*	*1 019*	*4*	*2*
Arbeiter	*10*	*7*	*9*	*7*	*23*	*11*	*1*	—	*14*	*9*	—	—
Übrige kaufmännische Berufe insgesamt	699	414	583	347	1 982	906	61	30	933	402	1	—
davon: Selbständige	*89*	*75*	*64*	*52*	*94*	*81*	*1*	*1*	*45*	*43*	—	—
Angestellte	*572*	*332*	*489*	*291*	*1 801*	*798*	*55*	*28*	*841*	*349*	*1*	—
Arbeiter	*38*	*7*	*30*	*4*	*87*	*27*	*5*	*1*	*47*	*10*	—	—
Berufsgruppe 51. Verkehrsberufe												
Lokomotivführer und -heizer, Triebwagenführer insgesamt	1	1	1	1	4	4	—	—	7	7	—	—
davon: Arbeiter	*1*	*1*	*1*	*1*	*4*	*4*	—	—	*7*	*7*	—	—
Weichenwärter und Stellwerksmeister, Rangierer und Rangiermeister, Bahnwärter, Schrankenwärter insgesamt	2	2	1	1	9	9	—	—	9	9	—	—
davon: Arbeiter	*2*	*2*	*1*	*1*	*9*	*9*	—	—	*9*	*9*	—	—
Zugschaffner, Straßenbahnfahrer und -schaffner, Kraftwagenschaffner insgesamt	2	2	—	—	51	51	—	—	26	26	—	—
davon: Angestellte	*1*	*1*	—	—	*3*	*3*	—	—	—	—	—	—
Arbeiter	*1*	*1*	—	—	*48*	*48*	—	—	*26*	*26*	—	—
Bahn- und Wasserstraßenbetriebsarbeiter, Postfach- und Postarbeiter (soweit nicht in anderen Berufen)	26	26	16	16	54	54	—	—	53	52	1	1
Kraftwagenführer insgesamt	131	130	85	84	381	381	6	6	214	213	—	—
davon: Selbständige	*2*	*2*	*2*	*2*	*8*	*8*	—	—	*7*	*7*	—	—
Angestellte	*5*	*5*	*4*	*4*	*8*	*8*	—	—	*5*	*5*	—	—
Arbeiter	*124*	*123*	*79*	*78*	*365*	*365*	*6*	*6*	*202*	*201*	—	—
Traktorenführer (außer in der Landwirtschaft) insgesamt	2	2	2	2	2	2	—	—	2	2	—	—
davon: Arbeiter	*2*	*2*	*2*	*2*	*2*	*2*	—	—	*2*	*2*	—	—
Kapitäne, Steuerleute und Matrosen (in der See- und Küstenfahrt), Lotsen und Haupter, Schiffsingenieure, Schiffsmaschinisten (in der See- und Küstenfahrt) insgesamt	2	2	—	—	22	22	—	—	18	18	—	—
davon: Selbständige	—	—	—	—	*1*	*1*	—	—	—	—	—	—
Angestellte	*2*	*2*	—	—	*6*	*6*	—	—	*14*	*14*	—	—
Arbeiter	—	—	—	—	*15*	*15*	—	—	*4*	*4*	—	—
Binnenschiffer (Schiffseigner, -führer und -mannschaften), Schiffsmaschinisten (außer in der See- und Küstenfahrt) insgesamt	6	6	2	2	9	9	—	—	21	21	—	—
davon: Selbständige	*1*	*1*	—	—	—	—	—	—	*2*	*2*	—	—
Angestellte	*2*	*2*	—	—	—	—	—	—	*3*	*3*	—	—
Arbeiter	*3*	*3*	*2*	*2*	*9*	*9*	—	—	*16*	*16*	—	—
Übrige Verkehrsberufe insgesamt	218	194	173	151	362	319	18	15	183	165	—	—
davon: Selbständige	*32*	*28*	*24*	*22*	*60*	*59*	*2*	*2*	*41*	*40*	—	—
Mithelfende Familienangehörige	*1*	—	*1*	—	*2*	*2*	—	—	*3*	*3*	—	—
Angestellte	*145*	*126*	*121*	*102*	*259*	*217*	*14*	*11*	*116*	*99*	—	—
Arbeiter	*40*	*40*	*27*	*27*	*41*	*41*	*2*	*2*	*23*	*23*	—	—
Berufsgruppe 52. Gastwirtschaftsberufe												
Gastwirte und Hotelbesitzer	213	76	197	67	98	59	6	1	67	44	—	—
Mithelfende Familienangehörige von Gastwirten, Hotelbesitzern (auch von Zimmervermietern)	156	30	119	28	73	6	2	—	56	7	—	—
Kellner, Schank- und Büfettgehilfen insgesamt	162	129	124	97	283	210	7	5	133	99	1	1
davon: Angestellte	*12*	*9*	*12*	*9*	*31*	*22*	—	—	*11*	*10*	—	—
Arbeiter	*150*	*120*	*112*	*88*	*252*	*188*	*7*	*5*	*122*	*89*	*1*	*1*
Köche und Kochfrauen insgesamt	360	111	344	108	77	50	6	6	55	30	—	—
davon: Selbständige	*7*	*2*	*7*	*2*	*2*	*2*	*1*	*1*	—	—	—	—
Angestellte	*31*	*9*	*31*	*9*	*14*	*9*	—	—	*3*	*1*	—	—
Arbeiter	*322*	*100*	*306*	*97*	*61*	*39*	*5*	*5*	*52*	*29*	—	—
Übrige Gastwirtschaftsberufe insgesamt	1 954	143	1 852	140	290	16	54	—	133	12	2	—
davon: Selbständige	*648*	*132*	*596*	*129*	*80*	*4*	*14*	—	*22*	*1*	*1*	—
Angestellte	*85*	*11*	*78*	*11*	*26*	*12*	*1*	—	*20*	*11*	—	—
Arbeiter	*1 221*	—	*1 178*	—	*184*	—	*39*	—	*91*	—	*1*	—
Berufsgruppe 61. Berufe der öffentlichen Verwaltung und Rechtspflege, der Wehrmacht usw.												
Berufe der öffentlichen Verwaltung und Rechtspflege, der Wehrmacht usw. insgesamt	12	5	10	3	19	19	—	—	29	24	—	—
davon: Angestellte	*12*	*5*	*10*	*3*	*18*	*18*	—	—	*27*	*22*	—	—
Arbeiter	—	—	—	—	*1*	*1*	—	—	*2*	*2*	—	—
Berufsgruppe 62. Lehr- und Bildungsberufe, künstlerische Berufe												
Volks- und Mittelschullehrer, Rektoren insgesamt	464	273	457	271	72	42	6	5	69	44	—	—
davon: Angestellte	*464*	*273*	*457*	*271*	*72*	*42*	*6*	*5*	*69*	*44*	—	—
Fachlehrer, Lehrer und Leiter von Fach- und Berufsschulen insgesamt	278	125	256	122	68	23	5	4	31	12	—	—
davon: Selbständige	*140*	*60*	*121*	*58*	*42*	*13*	*2*	*1*	*10*	*1*	—	—
Angestellte	*138*	*65*	*135*	*64*	*26*	*10*	*3*	*3*	*21*	*11*	—	—
Musiker, Musiklehrer, Kapellmeister insgesamt	315	227	274	200	189	127	6	5	115	69	—	—
davon: Selbständige	*106*	*41*	*83*	*28*	*75*	*28*	*1*	*1*	*51*	*16*	—	—
Angestellte	*192*	*170*	*181*	*163*	*96*	*83*	*4*	*3*	*55*	*44*	—	—
Arbeiter	*17*	*16*	*10*	*9*	*18*	*16*	*1*	*1*	*9*	*9*	—	—
Übrige Lehr-, Bildungs- und künstlerische Berufe insgesamt	546	324	442	254	417	224	10	8	275	176	—	—
davon: Selbständige	*277*	*164*	*200*	*110*	*185*	*111*	*4*	*4*	*101*	*72*	—	—
Mithelfende Familienangehörige	*3*	—	*2*	—	*2*	—	—	—	*1*	*1*	—	—
Angestellte	*265*	*159*	*239*	*143*	*230*	*113*	*6*	*4*	*172*	*102*	—	—
Arbeiter	*1*	*1*	*1*	*1*	—	—	—	—	*1*	*1*	—	—

[1]) Vgl. Anmerkung [1]) auf Seite 96.

Noch: Übersicht 7. Die Erwerbspersonen unter den Juden und jüdischen Mischlingen im Deutschen Reich[1]) nach Beruf und Stellung im Beruf

Berufe, Stellung im Beruf	Erwerbspersonen											
	Juden				Jüdische Mischlinge 1. Grades				Jüdische Mischlinge 2. Grades			
	Gesamtzahl		darunter Glaubensjuden		Gesamtzahl		darunter Glaubensjuden		Gesamtzahl		darunter Glaubensjuden	
	Summe	männl.	Summe	männl.	Summe	männl.	Summe	männl.	Summe	männl.	Summe	männl.
	1	2	3	4	5	6	7	8	9	10	11	12
Berufsgruppe 63. Berufe der Kirche, Mönche und Nonnen												
Berufe der Kirche, Mönche und Nonnen insgesamt	286	255	275	249	64	45	—	—	46	33	—	—
davon: Angestellte, auch Mönche und Nonnen	*263*	*235*	*252*	*229*	*64*	*45*	—	—	*45*	*32*	—	—
Arbeiter	*23*	*20*	*23*	*20*	—	—	—	—	*1*	*1*	—	—
Berufsgruppe 64. Berufe der Rechts- und Wirtschaftsberatung												
Berufe der Rechts- und Wirtschaftsberatung insgesamt	392	367	317	295	245	231	—	—	125	112	2	1
davon: Selbständige	*329*	*312*	*262*	*247*	*201*	*193*	—	—	*89*	*81*	*1*	*1*
Angestellte	*63*	*55*	*55*	*48*	*44*	*38*	—	—	*36*	*31*	*1*	—
Berufsgruppe 65. Berufe der Volks- und Gesundheitspflege												
Volkspfleger und -pflegerinnen, Kindergärtnerinnen, Hortnerinnen insgesamt	242	16	239	16	42	2	9	2	37	5	1	—
davon: Selbständige	*11*	—	*11*	—	*2*	—	—	—	*1*	—	—	—
Angestellte	*226*	*14*	*223*	*14*	*40*	*2*	*9*	*2*	*36*	*5*	*1*	—
Arbeiter	*5*	*2*	*5*	*2*	—	—	—	—	—	—	—	—
Ärzte insgesamt	587	538	481	440	291	248	3	2	153	134	—	—
davon: Selbständige	*492*	*469*	*392*	*377*	*230*	*203*	*2*	*1*	*99*	*90*	—	—
Angestellte	*95*	*69*	*89*	*63*	*61*	*45*	*1*	*1*	*54*	*44*	—	—
Zahnärzte, Dentisten und Zahntechniker insgesamt	275	258	229	214	195	160	—	—	81	70	—	—
davon: Selbständige	*244*	*234*	*202*	*193*	*141*	*119*	—	—	*54*	*47*	—	—
Angestellte	*27*	*22*	*23*	*19*	*42*	*33*	—	—	*24*	*20*	—	—
Arbeiter	*4*	*2*	*4*	*2*	*12*	*8*	—	—	*3*	*3*	—	—
Hebammen insgesamt	7	—	6	—	4	—	1	—	5	—	—	—
davon: Selbständige	*6*	—	*5*	—	*4*	—	*1*	—	*5*	—	—	—
Angestellte	*1*	—	*1*	—	—	—	—	—	—	—	—	—
Krankenpfleger und Krankenschwestern insgesamt	828	98	794	94	172	8	22	1	99	2	—	—
davon: Selbständige	*62*	*14*	*59*	*13*	*12*	—	*1*	—	*8*	—	—	—
Angestellte	*582*	*56*	*556*	*54*	*136*	*7*	*14*	*1*	*79*	*2*	—	—
Arbeiter	*184*	*28*	*179*	*27*	*24*	*1*	*7*	—	*12*	—	—	—
Übrige Berufe der Volks- und Gesundheitspflege insgesamt	427	185	383	165	236	75	11	2	154	42	2	1
davon: Selbständige	*98*	*63*	*85*	*53*	*53*	*26*	*2*	*1*	*31*	*13*	—	—
Mithelfende Familienangehörige	*39*	*5*	*30*	*5*	*34*	*2*	*2*	—	*13*	—	—	—
Angestellte	*228*	*89*	*210*	*80*	*134*	*39*	*7*	*1*	*89*	*23*	*2*	*1*
Arbeiter	*62*	*28*	*58*	*27*	*15*	*8*	—	—	*21*	*6*	—	—
Berufsgruppe 66. Veterinär- und Veterinärhilfsberufe												
Tierärzte insgesamt	3	3	3	3	5	5	—	—	5	5	—	—
davon: Selbständige	*3*	*3*	*3*	*3*	*3*	*3*	—	—	*4*	*4*	—	—
Angestellte	—	—	—	—	*2*	*2*	—	—	*1*	*1*	—	—
Übrige Veterinär- und Veterinärhilfsberufe insgesamt	—	—	—	—	3	1	—	—	2	2	—	—
davon: Mithelfende Familienangehörige	—	—	—	—	*3*	*1*	—	—	—	—	—	—
Angestellte	—	—	—	—	—	—	—	—	*2*	*2*	—	—
Berufsgruppe 67. Kosmetische Berufe												
Kosmetische Berufe insgesamt	122	47	99	36	333	151	10	5	183	92	2	—
davon: Selbständige	*63*	*21*	*54*	*15*	*83*	*53*	—	—	*45*	*30*	—	—
Mithelfende Familienangehörige	*8*	*2*	*5*	*2*	*18*	*1*	—	—	*11*	—	*1*	—
Angestellte	*7*	*3*	*7*	*3*	*10*	*1*	*1*	—	*6*	*2*	—	—
Arbeiter	*44*	*21*	*33*	*16*	*222*	*96*	*9*	*5*	*121*	*60*	*1*	—
Berufsgruppe 68. Berufe des Unterhaltungsgewerbes (außer Künstler)												
Berufe des Unterhaltungsgewerbes (außer Künstler) insgesamt	24	18	17	15	87	62	1	—	55	42	—	—
davon: Selbständige	*9*	*7*	*5*	*5*	*21*	*16*	*1*	—	*24*	*20*	—	—
Mithelfende Familienangehörige	*2*	—	*1*	—	*9*	*4*	—	—	*8*	*4*	—	—
Angestellte	*12*	*10*	*11*	*10*	*35*	*22*	—	—	*17*	*12*	—	—
Arbeiter	*1*	*1*	—	—	*22*	*20*	—	—	*6*	*6*	—	—
Berufsgruppe 71. Hauswirtschaftliche Gehilfen												
Im Haushalt ihres Arbeitgebers lebende Hausangestellte und Hausgehilfen (soweit nicht in anderen Berufen) insgesamt	2 816	57	2 616	56	590	6	73	1	274	2	6	—
davon: Angestellte	*30*	—	*27*	—	*12*	—	—	—	*7*	—	—	—
Arbeiter	*2 786*	*57*	*2 589*	*56*	*578*	*6*	*73*	*1*	*267*	*2*	*6*	—
Übrige Hausangestellte und Hausgehilfen insgesamt	2 000	50	1 886	48	550	8	90	6	235	1	5	—
davon: Angestellte	*17*	*1*	*17*	*1*	*5*	—	*2*	—	*1*	—	—	—
Arbeiter	*1 983*	*49*	*1 869*	*47*	*545*	*8*	*88*	*6*	*234*	*1*	*5*	—
Berufsgruppe 81. Hilfsberufe für Lagerung, Transport, Reinigung usw.												
Hilfsberufe für Lagerung, Transport, Reinigung usw. insgesamt	3 037	2 108	2 632	1 851	2 068	1 343	148	105	945	615	10	9
davon: Selbständige	*3*	*3*	*1*	*1*	*12*	*11*	—	—	*2*	*2*	—	—
Angestellte	*252*	*218*	*230*	*197*	*249*	*180*	*12*	*9*	*95*	*75*	—	*9*
Arbeiter	*2 782*	*1 887*	*2 401*	*1 653*	*1 807*	*1 152*	*136*	*96*	*848*	*538*	*10*	

[1]) Vgl. Anmerkung [1]) auf Seite 96.

Statistik des Deutschen Reichs · Band 552, 5

Volks-, Berufs- und Betriebszählung vom 17. Mai 1939

Volkszählung

Die Bevölkerung des Deutschen Reichs nach den Ergebnissen der Volkszählung 1939

Heft 5

Die Ausländer im Deutschen Reich

Tabellenteil

Bearbeitet im Statistischen Reichsamt

Berlin 1943
Verlag für Sozialpolitik, Wirtschaft und Statistik, Paul Schmidt, Berlin SW 68
Preis 1,70 Reichsmark

Vorbemerkung

Das vorliegende Heft 5 des Bandes 552 der »Statistik des Deutschen Reichs« bringt die wichtigsten Ergebnisse der im Rahmen der Volkszählung vom 17. Mai 1939 durchgeführten Sonderauszählung der Ausländer. Vorangestellt ist eine Einführung, die über Art und Umfang der Sonderauszählung sowie über die Veröffentlichung der Ergebnisse unterrichtet.

Die Sonderauszählung der Ausländer gibt in Verbindung mit den Ergebnissen der allgemeinen Volkszählung Unterlagen zur Beurteilung dieses von jeher besonders beobachteten Bevölkerungsteils des Deutschen Reichs. Von einer eingehenden textlichen Auswertung ist mit Rücksicht auf die Kriegsverhältnisse abgesehen worden. Einige Hauptergebnisse sind in der vom Statistischen Reichsamt herausgegebenen Zeitschrift »Wirtschaft und Statistik« besprochen worden, und zwar im 20. Jahrg. 1940, Heft 11.

Berlin, im August 1943.

Inhaltsverzeichnis

Die Bevölkerung des Deutschen Reichs nach den Ergebnissen der Volkszählung 1939

Heft 5

Die Ausländer im Deutschen Reich

Tabellenteil

Seite

Einführung 4

Übersicht 1a. Die Ausländer im Deutschen Reich nach Staatsangehörigkeit, Volkszugehörigkeit und Muttersprache 6

Übersicht 1b. Die Ausländer in den Reichsteilen und größeren Verwaltungsbezirken nach Staatsangehörigkeit, Volkszugehörigkeit und Muttersprache 8

Übersicht 1c. Die Ausländer in den Großstädten nach Staatsangehörigkeit, Volkszugehörigkeit und Muttersprache 36

Übersicht 2a. Die Ausländer im Deutschen Reich nach Altersgruppen und Familienstand 56

Übersicht 2b. Die Angehörigen der wichtigsten Fremdstaaten im Deutschen Reich nach Altersgruppen und Familienstand 57

Übersicht 3a. Die Ausländer im Deutschen Reich nach Erwerbstätigkeit, Betriebszugehörigkeit und Stellung im Beruf 58

Übersicht 3b. Die Angehörigen der wichtigsten Fremdstaaten im Deutschen Reich nach Erwerbstätigkeit, Wirtschaftsabteilungen und Stellung im Beruf 64

Übersicht 4a. Die ausländischen Erwerbspersonen im Deutschen Reich nach Beruf und Stellung im Beruf 70

Übersicht 4b. Die ausländischen Erwerbspersonen in den Reichsteilen nach Berufsabteilungen und Stellung im Beruf 75

Übersicht 4c. Die ausländischen Erwerbspersonen unter den Angehörigen der wichtigsten Fremdstaaten im Deutschen Reich nach Berufsabteilungen und Stellung im Beruf 81

Einführung

a. Unterlagen der Erhebung

Im Rahmen der Volkszählung vom 17. Mai 1939 wurden, wie bei jeder deutschen Volkszählung seit 1871, auch die Ausländer im Deutschen Reich ermittelt. Als Unterlagen hierfür dienten die Angaben zu der in Spalte 8 der Haushaltungsliste[1]) gestellten Frage nach der **Staatsangehörigkeit.** Zu dieser Frage waren noch folgende Erläuterungen gegeben:

»Reichsangehörige tragen ein »Deutsches Reich«. Nichtreichsangehörige erwerben die deutsche Staatsangehörigkeit nur durch Einbürgerung (behördlich erfolgte Naturalisation), Frauen durch Verheiratung mit einem Reichsangehörigen; Kinder von Ausländern sind nicht schon durch Geburt im Inland deutsche Reichsangehörige geworden. Personen, die neben der deutschen Reichsangehörigkeit noch eine fremde Staatsangehörigkeit besitzen, geben auch diese an. Staatenlose, d. h. Personen, die keine Staatsangehörigkeit besitzen, tragen »staatenlos« ein.«

Die Angaben über die Staatsangehörigkeit dienten zunächst zur Feststellung der Zahl der Ausländer und ihrer Gliederung nach Heimatstaaten; darüber hinaus wurden, ähnlich wie bei früheren Zählungen[2]), die Ausländer nach Alter, Familienstand, Muttersprache sowie nach Beruf und Stellung im Beruf ausgezählt. Neu aufgenommen wurde die Gliederung der Ausländer nach deutschen und fremden Volkszugehörigen, die durch die bei der Volkszählung 1939 erstmals durchgeführte Erfragung der Volkszugehörigkeit ermöglicht worden ist. Die Sonderauszählung der Ausländer stellt somit eine sachlich gekürzte, auf die Ausländer beschränkte Volks- und Berufszählung dar. Dadurch wurden wertvolle Unterlagen insbesondere für die Untersuchung der wirtschaftlichen und kulturellen Beziehungen zwischen dem Deutschen Reich und den ausländischen Staaten gewonnen. Darüber hinaus dürfte die Erfassung der Ausländer in bestimmten Gebietsteilen auch von Bedeutung für die Beobachtung der beruflichen und nationalen Struktur der Bevölkerung sowie der Veränderungen sein, die bei einer Überfremdung des Arbeitsangebots und einer Durchsetzung der Bevölkerung mit staatsfremden Einwanderern auftreten.

b. Begriffsabgrenzung

Bei der Sonderauszählung der Ausländer sind alle staatsfremden Personen, die sich am Zählungstag nur vorübergehend im Deutschen Reich aufhielten, nicht berücksichtigt worden; die ausländischen Wanderarbeiter wurden jedoch ohne Rücksicht auf die Dauer ihrer Anwesenheit im Reich miteinbezogen, um eine vollständige Erfassung der landwirtschaftlichen und gewerblichen Arbeitskräfte zu ermöglichen. Die Reichsangehörigen, die noch eine fremde Staatsangehörigkeit besitzen, wurden nicht zu den Ausländern gezählt. Bei Ausländern, die die Staatsangehörigkeit von zwei Fremdstaaten angegeben hatten, wurde die an erster Stelle angegebene Staatsangehörigkeit als maßgebend angesehen.

Bei der Betrachtung der Ergebnisse muß berücksichtigt werden, daß die Volkszählung 1939 zu einer Zeit durchgeführt wurde, in der die Berichtigung der Versailler Staatsgrenzen durch die Wiedereingliederung der Alpen- und Donau-Reichsgaue, der sudetendeutschen Gebiete und des Memellandes sowie durch die Bildung des Protektorats Böhmen und Mähren bereits begonnen hatte. Die Veränderung der Staatsgrenzen hatte selbstverständlich auch den Wechsel der Staatsangehörigkeit für erhebliche Teile der Bevölkerung in den betroffenen Gebieten zur Folge. Obwohl die damit zusammenhängenden Fragen bis zur Zählung im wesentlichen entschieden waren, herrschte bei einem beträchtlichen Teil der Bevölkerung, insbesondere der sudetendeutschen Gebiete, noch Unklarheit über ihre Staatsangehörigkeit. Diese Tatsache kommt in der hohen Zahl der Personen, deren Staatsangehörigkeit unermittelt oder ungeklärt ist, zum Ausdruck. Von den insgesamt rd. 140 000 Personen dieser Gruppe wurden allein rd. 130 000 in den sudetendeutschen Gebieten gezählt. Vor allem dürften dies tschechische Volkszugehörige sein, die in den sudetendeutschen Gebieten nicht heimatberechtigt sind und inzwischen auf Grund der Verordnung der Regierung des Protektorats Böhmen und Mähren vom 11. Januar 1940[1]) Protektoratsangehörige geworden sind. Bei einem nicht unbeträchtlichen Teil dürfte es sich aber um Personen handeln, die die deutsche Reichsangehörigkeit besitzen, denen diese Tatsache am Zählungstag infolge Unkenntnis der damals erst kurze Zeit bestehenden gesetzlichen Vorschriften aber nicht bewußt war. Die Gesamtzahl von rd. 1 Mill. Ausländern im Deutschen Reich damaligen Umfanges (ohne Memelland) ist daher etwas höher, als es den seinerzeitigen Verhältnissen entsprach.

Nach der Volkszählung vom 17. Mai 1939 sind auch die Freie Stadt Danzig, Teile des ehemaligen Polens und das Gebiet von Eupen, Malmedy und Moresnet in das Deutsche Reich eingegliedert worden. Auf Grund der einschlägigen gesetzlichen Bestimmungen sind nunmehr auch die Danziger Staatsangehörigen deutscher Volkszugehörigkeit sowie die polnischen Staatsangehörigen deutscher Volkszugehörigkeit und die deutschen Volkszugehörigen, die nach Verlust der polnischen Staatsangehörigkeit staatenlos waren und ihren Wohnsitz am 26. Oktober 1939 im Deutschen Reich hatten, deutsche Staatsangehörige geworden. Auch die Bewohner der Gebiete von Eupen, Malmedy und Moresnet mit deutschem oder artverwandtem Blut haben inzwischen die deutsche Staatsangehörigkeit erworben. Desgleichen sind die Bewohner deutscher Volkszugehörigkeit der ehemals jugoslawischen Gebiete Untersteiermark, Südkärnten und Oberkrain inzwischen deutsche Reichsangehörige geworden. Da aber die Ergebnisse der Volkszählung den Stand vom 17. Mai 1939 wiedergeben, sind diese Personengruppen noch in der Zahl der Ausländer enthalten. Zu den Ausländern wurden auch die Staatsangehörigen des Protektorats Böhmen und Mähren gezählt.

c. Umfang der Aufbereitung und Veröffentlichung der Ergebnisse

Der Inhalt und die regionale Gliederung der einzelnen Tabellen, die im Rahmen der Sonderauszählung der Ausländer aufgestellt worden sind, ist aus den folgenden Tabellenmustern zu ersehen; in diesen Mustern ist auch vermerkt, in welchem Umfange die Ergebnisse im vorliegenden Heft veröffentlicht sind. Die hier nicht abgedruckten Ergebnisse können gegen Erstattung der Schreib- oder Vervielfältigungsgebühren vom Statistischen Reichsamt bezogen werden.

Für die berufsstatistischen Tabellen 3 und 4 gilt die Systematik der Berufszählung 1939, die im Band 555 der »Statistik des Deutschen Reichs« eingehend erläutert und mit den systematischen und alphabetischen Verzeichnissen der Berufs- und Betriebsbenennungen veröffentlicht ist.

Sämtliche Angaben beziehen sich — soweit nicht anderes vermerkt ist — auf den Gebietsstand vom 17. Mai 1939.

[1]) Ein Muster der bei der Volkszählung 1939 verwendeten Haushaltungsliste ist in Bd. 552, Heft 1 der »Statistik des Deutschen Reichs« abgedruckt. — [2]) Für 1933 vgl. Bd. 451, Heft 4 der »Statistik des Deutschen Reichs«.

[1]) Sammlung der Gesetze und Verordnungen des Protektorats Böhmen und Mähren, Jg. 1940, 4. Stück.

Muster der Tabellen

Tabelle 1. Die Ausländer nach Staatsangehörigkeit, Volkszugehörigkeit und Muttersprache

Staatsangehörigkeit	Ausländer insgesamt			Von den Ausländern insgesamt sind										
				deutsche Volkszugehörige										fremde Volkszugehörige
				insgesamt			davon haben als Muttersprache angegeben							
							deutsch		deutsch und eine fremde Sprache		eine fremde Sprache			(wie Spalten 4 bis 12)
	Summe	männl.	weibl.	Summe	männl.	weibl.	männl.	weibl.	männl.	weibl.	männl.	weibl.		
	1	2	3	4	5	6	7	8	9	10	11	12		13—21

Die Tabelle 1 ist **aufgestellt** für

Reich, Reichsteile, größere Verwaltungsbezirke und **Großstädte.**

Sie wird **abgedruckt** für

das **Reich** ungekürzt,
die **Reichsteile, größeren Verwaltungsbezirke** und **Großstädte** gekürzt.

Tabelle 2. Die Ausländer nach Altersgruppen und Familienstand

Altersgruppen in Jahren	Insgesamt	Männlich				Weiblich			
		überhaupt	davon			überhaupt	davon		
			ledig	verheiratet	verwitwet und geschieden		ledig	verheiratet	verwitwet und geschieden

Die Tabelle 2 ist **aufgestellt** für

die **Ausländer insgesamt** sowie für die **Angehörigen der wichtigeren Fremdstaaten** im **Reich** in der Gliederung nach:

a) Ausländern mit deutscher Volkszugehörigkeit,
b) Ausländern mit fremder Volkszugehörigkeit.

Sie wird **abgedruckt** für

die **Ausländer insgesamt** im **Reich** ungekürzt,
die **Angehörigen der wichtigsten Fremdstaaten** im **Reich** gekürzt.

Tabelle 3. Die Ausländer nach Erwerbstätigkeit, Betriebszugehörigkeit und sozialer Stellung (Stellung im Beruf)

Wirtschaftsabteilungen, Wirtschaftsgruppen und ausgewählte Wirtschaftszweige — Stellung im Beruf	Ausländer insgesamt									
	Erwerbspersonen bzw. Selbständige Berufslose			Ehefrauen ohne Hauptberuf	Übrige Angehörige ohne Hauptberuf			Berufszugehörige insgesamt		
	Summe	männlich	weiblich		Summe	männlich	weiblich	Summe (Sp.1+4+5)	männlich (Sp. 2 + 6)	weiblich (Sp.3+4+7)
	1	2	3	4	5	6	7	8	9	10

Die Tabelle 3 ist **aufgestellt** für

die **Ausländer insgesamt** sowie die **Angehörigen der wichtigsten Fremdstaaten** im **Reich** in der Gliederung nach:

a) Ausländern mit deutscher Volkszugehörigkeit,
b) Ausländern mit fremder Volkszugehörigkeit;

die **Angehörigen der übrigen Fremdstaaten** im **Reich**, die zahlenmäßig noch von Bedeutung sind, mit gekürzter Vorspalte (nur Wirtschaftsabteilungen und Stellung im Beruf).

Sie wird **abgedruckt** für

die **Ausländer insgesamt** im **Reich** (unter Zusammenfassung der Spalten 4—7 sowie unter Fortfall der Spalten 8—10 bei der Gliederung nach Wirtschaftsgruppen und ausgewählten Wirtschaftszweigen) mit ungekürzter Vorspalte.
die **Angehörigen der wichtigsten Fremdstaaten** im **Reich** gekürzt.

Tabelle 4. Die ausländischen Erwerbspersonen nach Beruf und Stellung im Beruf

Beruf und Stellung im Beruf	Ausländische Erwerbspersonen					
	insgesamt			mit deutscher Volkszugehörigkeit		
	Summe	männlich	weiblich	Summe	männlich	weiblich

Die Tabelle 4 ist **aufgestellt** für

die **Ausländer insgesamt** im **Reich**, in den **Reichsteilen, größeren Verwaltungsbezirken** und **Großstädten**,
die **Angehörigen der wichtigsten Fremdstaaten** im **Reich.**

Sie wird **abgedruckt** für

die **Ausländer insgesamt** im **Reich** ungekürzt,
die **Ausländer insgesamt** in den **Reichsteilen** gekürzt,
die **Angehörigen der wichtigsten Fremdstaaten** im **Reich** gekürzt.

Übersicht 1a. Die Ausländer im Deutschen Reich

Lfd. Nr.	Staatsangehörigkeit	Ausländer insgesamt			Von den Ausländern deutsche insgesamt			Von den Ausländern deutsche davon haben als deutsch		
		Summe	männl.	weibl.	Summe	männl.	weibl.	Summe	männl.	weibl.
		1	2	3	4	5	6	7	8	9
	Europäische Staaten									
1	Albanien	136	81	55	60	29	31	57	26	31
2	Belgien	4 787	2 283	2 504	3 346	1 487	1 859	3 046	1 300	1 746
3	Bulgarien	2 253	1 683	570	297	115	182	222	63	159
4	Dänemark (mit Island)	5 757	2 916	2 841	3 474	1 510	1 964	2 957	1 152	1 805
5	Ehem. Freie Stadt Danzig	45 808	25 662	20 146	45 085	25 247	19 838	44 986	25 210	19 776
6	Estland	1 365	666	699	962	413	549	902	382	520
7	Finnland	436	225	211	197	75	122	171	59	112
8	Frankreich (mit Monaco)	7 975	3 527	4 448	5 756	2 457	3299	5 517	2 329	3 188
9	Griechenland	1 682	991	691	639	251	388	530	164	366
10	Großbritannien und Nordirland	4 535	1 896	2 639	2 040	715	1 325	1 802	603	1 199
11	Irland (Eire)	96	40	56	32	11	21	25	9	16
12	Italien (mit San Marino und Heiligem Stuhl)	95 498	66 172	29 326	26 311	12 797	13 514	23 591	11 017	12 574
13	Ehem. Jugoslawien	58 240	32 269	25 971	36 799	18 512	18 287	30 328	14 889	15 439
14	Lettland	2 342	980	1 362	1 835	764	1 071	1 722	706	1 016
15	Litauen	1 587	908	679	833	446	387	670	344	326
16	Luxemburg	2 526	1 259	1 267	1 656	755	901	1 622	734	888
17	Niederlande	88 540	48 597	40 013	49 667	23 871	25 796	44 835	20 480	24 355
18	Norwegen	1 920	1 250	670	421	150	271	344	98	246
19	Ehem. Polen	148 687	77 509	71 178	96 528	51 868	44 660	83 116	44 262	38 854
20	Portugal	167	95	72	54	18	36	46	13	33
21	Protektorat Böhmen und Mähren	90 620	54 632	35 988	41 455	20 071	21 384	32 875	15 410	17 465
22	Rumänien	6 391	3 469	2 922	3 799	2 073	1 726	3 543	1 941	1 602
23	Sowjetunion	4 535	2 729	1 806	2 371	1 244	1 127	1 736	757	979
24	Schweden	3 057	1 437	1 620	1 492	565	927	1 260	407	853
25	Schweiz (mit Liechtenstein)	46 824	23 729	23 095	32 622	15 804	16 818	32 291	15 634	16 657
26	Slowakei	56 570	32 393	24 177	19 881	10 436	9 445	17 163	9 023	8 140
27	Spanien (mit Andorra)	1 372	620	752	467	139	328	399	102	297
28	Türkei (mit Hatay)	1 779	1 184	595	263	98	165	229	75	154
29	Ungarn	41 528	23 038	18 490	17 267	9 042	8 225	14 725	7 499	7 226
	Asiatische Staaten									
30	Afghanistan	61	46	15	12	5	7	12	5	7
31	Arabische Staaten (mit Palästina)	352	255	97	63	34	29	49	23	26
32	Britisch-Indien (mit Nepal und Bhutan)	194	115	79	49	13	36	40	9	31
33	China (mit Mongolei und Tibet)	1 136	965	171	105	35	70	94	27	67
34	Iran	642	412	230	121	47	74	93	27	66
35	Japan	373	245	128	34	10	24	33	9	24
36	Mandschukuo	15	9	6	2	—	2	1	—	1
37	Thailand (Siam)	30	22	8	7	4	3	5	2	3
	Amerikanische Staaten									
38	Argentinien	709	352	357	470	231	239	426	206	220
39	Bolivien	36	21	15	16	6	10	11	3	8
40	Brasilien	692	380	312	514	277	237	455	236	219
41	Canada (mit Neufundland)	261	149	112	223	122	101	203	112	91
42	Chile	277	145	132	164	82	82	139	67	72
43	Columbien	76	41	35	35	15	20	31	13	18
44	Costa Rica	14	8	6	9	4	5	8	3	5
45	Cuba	49	23	26	26	12	14	16	5	11
46	Ecuador	44	28	16	9	1	8	9	1	8
47	El Salvador	11	7	4	2	1	1	2	1	1
48	Guatemala	80	44	36	40	19	21	32	16	16
49	Haiti, dazu Dominikanische Republik	21	9	12	3	1	2	3	1	2
50	Honduras	15	7	8	5	2	3	3	—	3
51	Mexiko	244	134	110	146	76	70	131	66	65
52	Nicaragua	20	13	7	7	4	3	7	4	3
53	Panama	66	37	29	56	33	23	50	29	21
54	Paraguay	49	28	21	34	18	16	28	14	14
55	Peru	215	143	72	85	35	50	70	28	42
56	Uruguay	68	37	31	40	19	21	35	16	19
57	Venezuela	98	58	40	44	22	22	35	18	17
58	Vereinigte Staaten von Amerika (USA.)	7 399	3 951	3 448	5 314	2 821	2 493	4 877	2 611	2 266
	Afrikanische Staaten									
59	Ägypten	186	112	74	81	22	59	70	15	55
60	Liberia	17	10	7	10	6	4	8	4	4
61	Marokko (Tangerzone)	17	12	5	3	1	2	2	—	2
62	Union von Südafrika	204	100	104	125	63	62	110	55	55
63	**Australischer Bund und Neuseeland**	80	45	35	46	29	17	31	17	14
64	**Ausländer mit bestimmter Staatsangehörigkeit insgesamt**	**740 764**	**420 133**	**320 631**	**403 509**	**205 033**	**198 476**	**357 829**	**178 331**	**179 498**
65	Staatenlos	138 796	71 025	67 771	107 486	54 802	52 684	96 284	47 696	48 588
66	Unermittelt und ungeklärt	140 332	68 885	71 447	18 402	8 039	10 363	15 024	6 112	8 912
67	**Ausländer insgesamt**	**1 019 892**	**560 043**	**459 849**	**529 397**	**267 874**	**261 523**	**469 137**	**232 139**	**236 998**

[1]) Gebietsstand vom 17. Mai 1939 ohne Memelland.

nach Staatsangehörigkeit, Volkszugehörigkeit und Muttersprache [1])

insgesamt sind																		
Volkszugehörige						fremde Volkszugehörige												
Muttersprache angegeben									davon haben als Muttersprache angegeben									
deutsch und eine fremde Sprache			eine fremde Sprache			insgesamt			deutsch			deutsch und eine fremde Sprache			eine fremde Sprache			Lfd. Nr.
Summe	männl.	weibl.	Summe	männl.	weibl.	Summe	männl.	weibl.	Summe	männl.	weibl.	Summe	männl.	weibl.	Summe	männl.	weibl.	
10	11	12	13	14	15	16	17	18	19	20	21	22	23	24	25	26	27	
2	2	—	1	1	—	76	52	24	7	—	7	4	3	1	65	49	16	1
73	41	32	227	146	81	1 441	796	645	595	273	322	105	63	42	741	460	281	2
19	9	10	56	43	13	1 956	1 568	388	84	23	61	55	35	20	1 817	1 510	307	3
183	111	72	334	247	87	2 283	1 406	877	534	214	320	146	84	62	1 603	1 108	495	4
67	28	39	32	9	23	723	415	308	591	340	251	8	3	5	124	72	52	5
29	16	13	31	15	16	403	253	150	55	25	30	27	14	13	321	214	107	6
6	1	5	20	15	5	239	150	89	14	2	12	13	4	9	212	144	68	7
100	51	49	139	77	62	2 219	1 070	1 149	925	403	522	144	85	59	1 150	582	568	8
24	17	7	85	70	15	1 043	740	303	141	59	82	53	38	15	849	643	206	9
107	42	65	131	70	61	2 495	1 181	1 314	511	139	372	154	89	65	1 830	953	877	10
2	1	1	5	1	4	64	29	35	11	2	9	1	1	—	52	26	26	11
838	495	343	1 882	1 285	597	69 187	53 375	15 812	6 099	2 847	3 252	1 530	985	545	61 558	49 543	12 015	12
2 658	1 464	1 194	3 813	2 159	1 654	21 441	13 757	7 684	3 821	1 974	1 847	1 038	611	427	16 582	11 172	5 410	13
57	30	27	56	28	28	507	216	291	163	57	106	65	30	35	279	129	150	14
56	37	19	107	65	42	754	462	292	205	91	114	42	25	17	507	346	161	15
16	8	8	18	13	5	870	504	366	542	284	258	37	25	12	291	195	96	16
1 079	720	359	3 753	2 671	1 082	38 873	24 656	14 217	15 192	7 239	7 953	1 524	1 026	498	22 157	16 391	5 766	17
16	12	4	61	40	21	1 499	1 100	399	106	34	72	58	34	24	1 335	1 032	303	18
6 887	4 049	2 838	6 525	3 557	2 968	52 159	25 641	26 518	17 661	7 733	9 928	5 918	3 103	2 815	28 580	14 805	13 775	19
5	4	1	3	1	2	113	77	36	9	5	4	10	5	5	94	67	27	20
3 612	1 845	1 767	4 968	2 816	2 152	49 165	34 561	14 604	4 159	1 814	2 345	2 288	1 230	1 058	42 718	31 517	11 201	21
146	67	79	110	65	45	2 592	1 396	1 196	1 133	519	614	157	100	57	1 302	777	525	22
186	134	52	449	353	96	2 164	1 485	679	256	100	156	139	95	44	1 769	1 290	479	23
58	38	20	174	120	54	1 565	872	693	354	135	219	86	48	38	1 125	689	436	24
102	54	48	229	116	113	14 202	7 925	6 277	12 343	6 896	5 447	319	198	121	1 540	831	709	25
756	419	337	1 962	994	968	36 689	21 957	14 732	2 411	1 253	1 158	696	402	294	33 582	20 302	13 280	26
19	7	12	49	30	19	905	481	424	160	54	106	66	29	37	679	398	281	27
12	6	6	22	17	5	1 516	1 086	430	214	85	129	40	28	12	1 262	973	289	28
784	502	282	1 758	1 041	717	24 261	13 996	10 265	3 397	1 786	1 611	986	593	393	19 878	11 617	8 261	29
—	—	—	—	—	—	49	41	8	3	1	2	1	1	—	45	39	6	30
1	1	—	13	10	3	289	221	68	32	12	20	18	10	8	239	199	40	31
3	2	1	6	2	4	145	102	43	11	4	7	8	6	2	126	92	34	32
5	3	2	6	5	1	1 031	930	101	37	16	21	19	15	4	975	899	76	33
11	6	5	17	14	3	521	365	156	43	14	29	8	6	2	470	345	125	34
—	—	—	1	1	—	339	235	104	20	4	16	3	3	—	316	228	88	35
—	—	—	1	—	1	13	9	4	—	—	—	—	—	—	13	9	4	36
—	—	—	2	2	—	23	18	5	—	—	—	—	—	—	23	18	5	37
26	15	11	18	10	8	239	121	118	69	29	40	22	10	12	148	82	66	38
1	1	—	4	2	2	20	15	5	1	1	—	1	—	1	18	14	4	39
40	28	12	19	13	6	178	103	75	39	19	20	5	2	3	134	82	52	40
13	9	4	7	1	6	38	27	11	8	7	1	4	2	2	26	18	8	41
15	7	8	10	8	2	113	63	50	19	8	11	9	3	6	85	52	33	42
1	—	1	3	2	1	41	26	15	4	2	2	—	—	—	37	24	13	43
1	1	—	—	—	—	5	4	1	—	—	—	—	—	—	5	4	1	44
5	4	1	5	3	2	23	11	12	1	—	1	—	—	—	22	11	11	45
—	—	—	—	—	—	35	27	8	1	1	—	—	—	—	34	26	8	46
—	—	—	—	—	—	9	6	3	1	—	1	—	—	—	8	6	2	47
2	1	1	6	2	4	40	25	15	4	1	3	—	—	—	36	24	12	48
—	—	—	—	—	—	18	8	10	4	1	3	—	—	—	14	7	7	49
1	1	—	1	1	—	10	5	5	5	2	3	—	—	—	5	3	2	50
4	3	1	11	7	4	98	58	40	16	7	9	6	3	3	76	48	28	51
—	—	—	—	—	—	13	9	4	4	2	2	3	1	2	6	6	—	52
—	—	—	6	4	2	10	4	6	4	1	3	—	—	—	6	3	3	53
—	—	—	6	4	2	15	10	5	2	1	1	—	—	—	13	9	4	54
4	3	1	11	4	7	130	108	22	17	9	8	4	2	2	109	97	12	55
3	2	1	2	1	1	28	18	10	5	3	2	6	4	2	17	11	6	56
2	—	2	7	4	3	54	36	18	6	4	2	3	1	2	45	31	14	57
223	113	110	214	97	117	2 085	1 130	955	641	313	328	188	105	83	1 256	712	544	58
4	3	1	7	4	3	105	90	15	17	7	10	6	5	1	82	78	4	59
1	1	—	1	1	—	7	4	3	5	2	3	—	—	—	2	2	—	60
1	1	—	—	—	—	14	11	3	5	3	2	1	1	—	8	7	1	61
11	5	6	4	3	1	79	37	42	19	6	13	4	1	3	56	30	26	62
3	2	1	12	10	2	34	16	18	9	4	5	1	1	—	24	11	13	63
18 280	**10 422**	**7 858**	**27 400**	**16 280**	**11 120**	**337 255**	**215 100**	**122 155**	**72 745**	**34 870**	**37 875**	**16 029**	**9 168**	**6 861**	**248 481**	**171 062**	**77 419**	64
4 348	2 710	1 638	6 854	4 396	2 458	31 310	16 223	15 087	17 572	8 054	9 518	2 574	1 429	1 145	11 164	6 740	4 424	65
1 299	702	597	2 079	1 225	854	121 930	60 846	61 084	2 080	830	1 250	2 398	1 273	1 125	117 452	58 743	58 709	66
23 927	**13 834**	**10 093**	**36 333**	**21 901**	**14 432**	**490 495**	**292 169**	**198 326**	**92 397**	**43 754**	**48 643**	**21 001**	**11 870**	**9 131**	**377 097**	**236 545**	**140 552**	67

Übersicht 1b. Die Ausländer in den Reichsteilen und größeren Verwaltungsbezirken

Lfd. Nr.	Staatsangehörigkeit	Ausländer insgesamt			Von den Ausländern sind: deutsche Volkszugehörige – Gesamtzahl		deutsche Volkszugehörige – darunter mit deutscher Muttersprache		fremde Volkszugehörige – Gesamtzahl		fremde Volkszugehörige – darunter mit deutscher Muttersprache	
		Se.	m.	w.	Se.	m.	Se.	m.	Se.	m.	Se.	m.
	Preußen[1])[2]) (41 655 252 Einwohner)											
	Europäische Staaten											
1	Belgien	4 100	1 935	2 165	2 925	1 316	2 672	1 152	1 175	619	564	257
2	Bulgarien	640	423	217	115	46	92	30	525	377	40	10
3	Dänemark (mit Island)	3 449	1 729	1 720	2 114	923	1 795	710	1 335	806	261	105
4	Ehem. Freie Stadt Danzig	36 441	19 799	16 642	35 872	19 482	35 806	19 455	569	317	485	268
5	Estland	882	413	469	642	283	599	261	240	130	37	16
6	Frankreich (mit Monaco)	2 891	1 290	1 601	1 926	807	1 820	747	965	483	325	130
7	Griechenland	782	450	332	315	122	258	75	467	328	65	24
8	Großbritannien und Nordirland	2 446	1 070	1 376	1 145	428	1 019	361	1 301	642	286	73
9	Italien (mit San Marino und Heiligem Stuhl)	46 096	32 823	13 273	7 568	3 418	6 814	2 873	38 528	29 405	2 859	1 256
10	Ehem. Jugoslawien	21 701	11 781	9 920	12 543	6 428	10 897	5 462	9 158	5 353	2 382	1 251
11	Lettland	1 750	726	1 024	1 383	580	1 286	530	367	146	124	42
12	Litauen	1 339	770	569	714	386	573	297	625	384	170	76
13	Luxemburg	1 714	856	858	1 101	504	1 075	487	613	352	402	205
14	Niederlande	82 211	44 668	37 543	47 191	22 791	42 750	19 667	35 020	21 877	14 562	6 979
15	Norwegen	765	469	296	193	73	159	47	572	396	58	21
16	Ehem. Polen	108 428	58 010	50 418	76 983	42 353	67 315	36 768	31 445	15 657	10 630	4 693
17	Protektorat Böhmen und Mähren	27 985	21 085	6 900	10 309	5 453	8 212	3 991	17 676	15 632	1 458	703
18	Rumänien	2 620	1 527	1 093	1 686	966	1 586	907	934	561	364	190
19	Sowjetunion	2 967	1 782	1 185	1 626	867	1 211	541	1 341	915	178	69
20	Schweden	1 741	810	931	849	319	706	217	892	491	215	79
21	Schweiz (mit Liechtenstein)	23 462	12 075	11 387	16 705	8 262	16 542	8 170	6 757	3 813	5 958	3 349
22	Slowakei	19 247	11 815	7 432	7 744	3 744	7 031	3 333	11 503	8 071	1 044	558
23	Spanien (mit Andorra)	595	272	323	198	58	167	41	397	214	68	22
24	Türkei (mit Hatay)	990	673	317	131	48	107	33	859	625	99	33
25	Ungarn	12 753	7 083	5 670	4 863	2 617	4 438	2 331	7 890	4 466	1 379	771
26	Übrige europäische Staaten	449	220	229	201	75	172	61	248	145	27	5
	Asiatische Staaten											
27	China (mit Mongolei und Tibet)	525	414	111	55	13	50	9	470	401	14	4
28	Iran	347	232	115	75	29	55	15	272	203	16	6
29	Japan	257	177	80	18	5	17	4	239	172	14	3
30	Übrige asiatische Staaten	381	270	111	70	27	57	19	311	243	26	9
	Amerikanische Staaten											
31	Argentinien	385	196	189	232	116	206	100	153	80	38	17
32	Brasilien	348	191	157	248	138	218	117	100	53	18	7
33	Vereinigte Staaten von Amerika (USA.)	3 524	1 885	1 639	2 458	1 294	2 256	1 191	1 066	591	304	155
34	Übrige amerikanische Staaten	760	430	330	436	219	372	176	324	211	55	27
35	Afrikanische Staaten insgesamt	234	137	97	123	55	104	44	111	82	27	12
36	Australischer Bund und Neuseeland	31	20	11	21	14	15	10	10	6	3	1
37	Ausländer mit bestimmter Staatsangehörigkeit insgesamt	415 236	238 505	176 730	240 778	124 259	218 452	110 232	174 458	114 247	44 555	21 426
38	Staatenlos	85 556	44 188	41 368	68 457	34 835	62 070	30 684	17 099	9 353	9 141	4 419
39	Unermittelt und ungeklärt	6 182	3 404	2 778	4 382	2 303	3 767	1 892	1 800	1 101	517	248
40	**Ausländer insgesamt**	506 974	286 098	220 876	313 617	161 397	284 289	142 808	193 357	124 701	54 213	26 093
	Regierungsbezirk Gumbinnen[1]) (559 205 Einwohner)											
	Europäische Staaten											
1	Belgien	—	—	—	—	—	—	—	—	—	—	—
2	Bulgarien	1	—	1	1	—	1	—	—	—	—	—
3	Dänemark (mit Island)	10	4	6	10	4	10	4	—	—	—	—
4	Ehem. Freie Stadt Danzig	492	266	226	489	264	488	264	3	2	2	1
5	Estland	6	6	—	5	5	4	4	1	1	—	—
6	Frankreich (mit Monaco)	2	1	1	2	1	2	1	—	—	—	—
7	Griechenland	3	2	1	3	2	3	2	—	—	—	—
8	Großbritannien und Nordirland	4	2	2	2	1	2	1	2	1	1	1
9	Italien (mit San Marino und Heiligem Stuhl)	12	7	5	10	6	10	6	2	1	—	—
10	Ehem. Jugoslawien	14	6	8	14	6	14	6	—	—	—	—
11	Lettland	32	11	21	29	9	27	9	3	2	—	—
12	Litauen	410	282	128	185	112	150	89	225	170	34	20
13	Luxemburg	—	—	—	—	—	—	—	—	—	—	—
14	Niederlande	15	5	10	12	4	12	4	3	1	2	1
15	Norwegen	—	—	—	—	—	—	—	—	—	—	—
16	Ehem. Polen	873	464	409	723	381	625	328	150	83	30	16
17	Protektorat Böhmen und Mähren	21	17	4	7	4	5	2	14	13	2	1
18	Rumänien	3	3	—	3	3	2	2	—	—	—	—
19	Sowjetunion	20	14	6	15	10	13	8	5	4	1	—
20	Schweden	—	—	—	—	—	—	—	—	—	—	—
21	Schweiz (mit Liechtenstein)	533	266	267	435	214	429	210	98	52	87	47
22	Slowakei	547	465	82	22	16	11	5	525	449	5	5
23	Spanien (mit Andorra)	—	—	—	—	—	—	—	—	—	—	—
24	Türkei (mit Hatay)	—	—	—	—	—	—	—	—	—	—	—
25	Ungarn	2	1	1	1	—	—	—	1	1	—	—
26	Übrige europäische Staaten	2	2	—	—	—	—	—	2	2	—	—
	Asiatische Staaten											
27	China (mit Mongolei und Tibet)	—	—	—	—	—	—	—	—	—	—	—
28	Iran	—	—	—	—	—	—	—	—	—	—	—
29	Japan	—	—	—	—	—	—	—	—	—	—	—
30	Übrige asiatische Staaten	7	5	2	1	1	—	—	6	4	—	—
	Amerikanische Staaten	5	3	2	3	1	3	1	2	2	—	—
31	Argentinien	—	—	—	—	—	—	—	—	—	—	—
32	Brasilien	—	—	—	—	—	—	—	—	—	—	—
33	Vereinigte Staaten von Amerika (USA.)	25	19	6	18	12	18	12	7	7	1	1
34	Übrige amerikanische Staaten	5	3	2	5	3	5	3	—	—	—	—
35	Afrikanische Staaten insgesamt	—	—	—	—	—	—	—	—	—	—	—
36	Australischer Bund und Neuseeland	—	—	—	—	—	—	—	—	—	—	—
37	Ausländer mit bestimmter Staatsangehörigkeit insgesamt	3 044	1 854	1 190	1 995	1 059	1 834	961	1 049	795	165	93
38	Staatenlos	4 437	2 309	2 128	4 186	2 159	3 785	1 919	251	150	107	57
39	Unermittelt und ungeklärt	16	10	6	9	7	8	7	7	3	4	1
40	**Ausländer insgesamt**	7 497	4 173	3 324	6 190	3 225	5 627	2 887	1 307	948	276	151

[1]) Gebietsstand vom 17. Mai 1939 ohne Memelland. — [2]) Der am 1. November 1939 erfolgte Gebietsaustausch zwischen der Provinz Hannover (Reg.-Bez. Stade) und

nach Staatsangehörigkeit, Volkszugehörigkeit und Muttersprache

Ausländer insgesamt			Von den Ausländern sind: deutsche Volkszugehörige: Gesamtzahl		deutsche Volkszugehörige: darunter mit deutscher Muttersprache		fremde Volkszugehörige: Gesamtzahl		fremde Volkszugehörige: darunter mit deutscher Muttersprache		Ausländer insgesamt			Von den Ausländern sind: deutsche Volkszugehörige: Gesamtzahl		deutsche Volkszugehörige: darunter mit deutscher Muttersprache		fremde Volkszugehörige: Gesamtzahl		fremde Volkszugehörige: darunter mit deutscher Muttersprache		Lfd. Nr.
Se.	m.	w.	Se.	m.	Se.	m.	Se.	m.	Se.	m.	Se.	m.	w.	Se.	m.	Se.	m.	Se.	m.	Se.	m.	
Provinz Ostpreußen[1]) (2 488 122 Einwohner)											**Regierungsbezirk Königsberg (1 059 085 Einwohner)**											
11	5	6	9	4	7	3	2	1	—	—	5	3	2	5	3	4	2	—	—	—	—	1
2	—	2	1	—	1	—	1	—	—	—	1	—	1	—	—	—	—	1	—	—	—	2
25	13	12	20	8	19	7	5	5	—	—	12	8	4	7	3	6	2	5	5	—	—	3
9 638	5 082	4 556	9 598	5 058	9 582	5 052	40	24	30	18	3 966	2 317	1 649	3 940	2 298	3 934	2 295	26	19	20	15	4
44	29	15	41	26	38	23	3	3	—	—	30	17	13	28	15	27	14	2	2	—	—	5
28	11	17	18	8	17	7	10	3	1	—	22	8	14	13	5	12	4	9	3	1	—	6
4	3	1	3	2	3	2	1	1	—	—	—	—	—	—	—	—	—	—	—	—	—	7
15	8	7	8	5	6	4	7	3	2	1	11	6	5	6	4	4	3	5	2	1	—	8
332	188	144	55	23	52	21	277	165	35	19	199	111	88	38	14	36	12	161	97	35	19	9
71	52	19	39	20	38	19	32	32	2	2	46	38	8	16	8	15	7	30	30	1	1	10
182	87	95	172	83	165	79	10	4	2	—	133	67	66	126	65	123	63	7	2	2	—	11
508	335	173	244	144	204	117	264	191	46	26	79	43	36	51	28	48	25	28	15	6	3	12
1	—	1	—	—	—	—	1	—	—	—	1	—	1	—	—	—	—	1	—	—	—	13
63	34	29	48	26	47	25	15	8	9	4	15	7	8	8	4	8	4	7	3	4	1	14
8	5	3	4	1	4	1	4	4	—	—	6	3	3	4	1	4	1	2	2	—	—	15
4 455	2 506	1 933	3 752	2 074	3 282	1 780	687	432	131	72	1 165	626	539	1 042	544	953	490	123	82	42	23	16
1 360	1 331	29	53	30	43	20	1 307	1 301	3	2	797	778	19	32	17	28	13	765	761	1	1	17
33	19	14	29	16	27	14	4	3	2	1	24	13	11	20	10	20	10	4	3	2	1	18
149	86	63	112	62	100	51	37	24	7	2	63	32	31	49	25	43	20	14	7	4	1	19
18	10	8	14	6	11	3	4	4	—	—	17	9	8	14	6	11	3	3	3	—	—	20
2 593	1 324	1 269	2 205	1 117	2 187	1 106	388	207	359	188	1 337	684	653	1 164	593	1 153	586	173	91	157	79	21
1 148	933	215	72	45	45	21	1 076	888	11	6	355	278	77	34	19	21	9	321	259	5	1	22
2	1	1	1	—	1	—	1	1	—	—	2	1	1	1	—	1	—	1	1	—	—	23
9	4	5	—	—	—	—	9	4	2	—	3	1	2	—	—	—	—	3	1	2	—	24
33	17	16	20	8	18	7	13	9	3	1	31	16	15	19	8	18	7	12	8	3	1	25
14	8	6	5	1	4	1	9	7	—	—	11	6	5	4	1	3	1	7	5	—	—	26
—	—	—	—	—	—	—	—	—	—	—	—	—	—	—	—	—	—	—	—	—	—	27
—	—	—	—	—	—	—	—	—	—	—	—	—	—	—	—	—	—	—	—	—	—	28
7	5	2	1	1	—	—	6	4	—	—	—	—	—	—	—	—	—	—	—	—	—	29
9	5	4	5	2	5	2	4	3	1	—	3	1	2	1	—	1	—	2	1	1	—	30
7	2	5	1	—	1	—	6	2	—	—	7	2	5	1	—	1	—	6	2	—	—	31
—	—	—	—	—	—	—	—	—	—	—	—	—	—	—	—	—	—	—	—	—	—	32
95	62	33	84	53	80	51	11	9	3	1	36	19	17	34	18	32	17	2	1	1	—	33
30	14	16	26	12	26	12	4	2	2	1	17	8	9	15	7	15	7	2	1	—	—	34
5	1	4	3	—	3	—	2	1	—	—	5	1	4	3	—	3	—	2	1	—	—	35
—	—	—	—	—	—	—	—	—	—	—	—	—	—	—	—	—	—	—	—	—	—	36
20 883	12 180	8 703	16 643	8 835	16 016	8 428	4 240	3 345	651	344	8 399	5 103	3 296	6 675	3 696	6 524	3 595	1 724	1 407	288	146	37
13 024	6 819	6 205	12 395	6 433	11 427	5 809	629	386	290	153	5 082	2 658	2 424	4 850	2 523	4 662	2 381	232	135	121	60	38
52	34	18	39	27	35	25	13	7	8	3	17	13	4	15	11	13	10	2	2	1	1	39
33 959	**19 033**	**14 926**	**29 077**	**15 295**	**27 478**	**14 262**	**4 882**	**3 738**	**949**	**500**	**13 498**	**7 774**	**5 724**	**11 540**	**6 230**	**11 199**	**5 986**	**1 958**	**1 544**	**410**	**207**	40
Regierungsbezirk Allenstein (568 024 Einwohner)											**Regierungsbezirk Westpreußen (301 808 Einwohner)**											
3	1	2	1	—	1	—	2	1	—	—	3	1	2	3	1	2	1	—	—	—	—	1
—	—	—	—	—	—	—	—	—	—	—	—	—	—	—	—	—	—	—	—	—	—	2
2	—	2	2	—	2	—	—	—	—	—	1	1	—	1	1	1	1	—	—	—	—	3
752	404	348	751	403	750	403	1	1	—	—	4 428	2 095	2 333	4 418	2 093	4 410	2 090	10	2	8	2	4
2	1	1	2	1	2	1	—	—	—	—	6	5	1	6	5	5	4	—	—	—	—	5
4	2	2	3	2	3	2	1	—	—	—	—	—	—	—	—	—	—	—	—	—	—	6
—	—	—	—	—	—	—	—	—	—	—	1	1	—	—	—	—	—	1	1	—	—	7
—	—	—	—	—	—	—	—	—	—	—	—	—	—	—	—	—	—	—	—	—	—	8
6	4	2	3	1	3	1	3	3	—	—	115	66	49	4	2	3	2	111	64	—	—	9
10	7	3	9	6	9	6	1	1	1	1	1	1	—	—	—	—	—	1	1	—	—	10
9	5	4	9	5	9	5	—	—	—	—	8	4	4	8	4	6	2	—	—	—	—	11
5	3	2	3	2	1	1	2	1	1	1	14	7	7	5	2	5	2	9	5	5	2	12
—	—	—	—	—	—	—	—	—	—	—	—	—	—	—	—	—	—	—	—	—	—	13
21	14	7	20	13	20	13	1	1	—	—	12	8	4	8	5	7	4	4	3	3	2	14
—	—	—	—	—	—	—	—	—	—	—	2	2	—	—	—	—	—	2	2	—	—	15
1 315	741	574	1 038	562	835	433	277	179	42	19	1 086	675	411	949	587	869	529	137	88	17	14	16
6	3	3	5	2	5	2	1	1	—	—	536	533	3	9	7	5	3	527	526	—	—	17
1	1	—	1	1	—	—	—	—	—	—	5	2	3	5	2	5	2	—	—	—	—	18
53	32	21	39	21	35	17	14	11	—	—	13	8	5	9	6	9	6	4	2	2	1	19
1	1	—	—	—	—	—	1	1	—	—	—	—	—	—	—	—	—	—	—	—	—	20
179	98	81	155	85	154	85	24	13	23	12	544	276	268	451	225	451	225	93	51	92	50	21
2	1	1	2	1	2	1	—	—	—	—	244	189	55	14	9	11	6	230	180	1	—	22
—	—	—	—	—	—	—	—	—	—	—	—	—	—	—	—	—	—	—	—	—	—	23
5	2	3	—	—	—	—	5	2	—	—	1	1	—	—	—	—	—	1	1	—	—	24
—	—	—	—	—	—	—	—	—	—	—	—	—	—	—	—	—	—	—	—	—	—	25
—	—	—	—	—	—	—	—	—	—	—	1	—	1	1	—	1	—	—	—	—	—	26
—	—	—	—	—	—	—	—	—	—	—	—	—	—	—	—	—	—	—	—	—	—	27
—	—	—	—	—	—	—	—	—	—	—	—	—	—	—	—	—	—	—	—	—	—	28
—	—	—	—	—	—	—	—	—	—	—	—	—	—	—	—	—	—	—	—	—	—	29
—	—	—	—	—	—	—	—	—	—	—	1	1	—	1	1	1	1	—	—	—	—	30
—	—	—	—	—	—	—	—	—	—	—	—	—	—	—	—	—	—	—	—	—	—	31
—	—	—	—	—	—	—	—	—	—	—	—	—	—	—	—	—	—	—	—	—	—	33
14	10	4	12	9	10	8	2	1	1	—	20	14	6	20	14	20	14	—	—	—	—	33
3	1	2	3	1	3	1	—	—	—	—	5	2	3	3	1	3	1	2	1	2	1	34
—	—	—	—	—	—	—	—	—	—	—	—	—	—	—	—	—	—	—	—	—	—	35
—	—	—	—	—	—	—	—	—	—	—	—	—	—	—	—	—	—	—	—	—	—	36
2 393	**1 331**	**1 062**	**2 058**	**1 115**	**1 844**	**979**	**335**	**216**	**68**	**33**	**7 047**	**3 892**	**3 155**	**5 915**	**2 965**	**5 814**	**2 893**	**1 132**	**927**	**130**	**72**	37
2 621	1 374	1 247	2 490	1 284	2 189	1 092	131	90	59	35	884	478	406	869	467	791	417	15	11	3	1	38
10	6	4	7	5	7	5	3	1	3	1	9	5	4	8	4	7	3	1	1	—	—	39
5 024	**2 711**	**2 313**	**4 555**	**2 404**	**4 040**	**2 076**	**469**	**307**	**130**	**69**	**7 940**	**4 375**	**3 565**	**6 792**	**3 436**	**6 612**	**3 313**	**1 148**	**939**	**133**	**73**	40

dem Land Bremen ist bereits berücksichtigt.

Noch: Übersicht 1b. Die Ausländer in den Reichsteilen und größeren Verwaltungsbezirken

Lfd. Nr.	Staatsangehörigkeit	Ausländer insgesamt			Von den Ausländern sind							
					deutsche Volkszugehörige				fremde Volkszugehörige			
					Gesamtzahl		darunter mit deutscher Muttersprache		Gesamtzahl		darunter mit deutscher Muttersprache	
		Se.	m.	w.	Se.	m.	Se.	m.	Se.	m.	Se.	m.
	Stadt Berlin (4 338 756 Einwohner)											
	Europäische Staaten											
1	Belgien	193	75	118	110	37	75	19	83	38	12	3
2	Bulgarien	458	290	168	66	24	55	16	392	266	34	9
3	Dänemark (mit Island)	872	413	459	461	179	395	124	411	234	98	32
4	Ehem. Freie Stadt Danzig	6 843	2 868	3 975	6 646	2 798	6 633	2 793	197	70	180	63
5	Estland	438	181	257	292	117	275	107	146	64	17	6
6	Frankreich (mit Monaco)	511	232	279	243	101	231	94	268	131	50	19
7	Griechenland	431	260	171	124	40	101	21	307	220	34	13
8	Großbritannien und Nordirland	920	394	526	319	100	283	82	601	294	126	28
9	Italien (mit San Marino und Heiligem Stuhl)	2 238	1 270	968	674	264	610	222	1 564	1 006	349	109
10	Ehem. Jugoslawien	817	411	406	537	242	485	206	280	169	87	33
11	Lettland	861	327	534	627	241	588	225	234	86	81	29
12	Litauen	229	103	126	74	34	59	31	155	69	62	20
13	Luxemburg	76	45	31	45	25	41	22	31	20	15	6
14	Niederlande	1 546	730	816	626	220	528	150	920	510	244	78
15	Norwegen	352	201	151	81	29	63	14	271	172	26	6
16	Ehem. Polen	11 715	4 488	7 227	4 623	1 963	4 195	1 763	7 092	2 525	3 910	1 303
17	Protektorat Böhmen und Mähren	4 748	3 107	1 641	1 862	858	1 556	663	2 886	2 249	454	189
18	Rumänien	1 078	632	446	545	305	523	291	533	327	185	90
19	Sowjetunion	645	310	335	207	81	146	53	438	229	53	13
20	Schweden	739	330	409	281	90	228	51	458	240	83	25
21	Schweiz (mit Liechtenstein)	3 235	1 598	1 637	1 861	848	1 826	831	1 374	750	1 097	604
22	Slowakei	641	308	333	341	154	309	135	300	154	158	72
23	Spanien (mit Andorra)	203	86	117	55	13	50	11	148	73	12	2
24	Türkei (mit Hatay)	722	473	249	68	16	59	11	654	457	80	28
25	Ungarn	2 452	1 190	1 262	944	366	795	268	1 508	824	459	161
26	Übrige europäische Staaten	169	78	91	51	17	39	12	118	61	15	3
	Asiatische Staaten											
27	China (mit Mongolei und Tibet)	323	247	76	38	7	36	5	285	240	6	2
28	Iran	304	199	105	61	21	44	9	243	178	13	4
29	Japan	228	157	71	11	1	11	1	217	156	10	2
30	Übrige asiatische Staaten	262	205	57	26	11	19	6	236	194	11	1
	Amerikanische Staaten											
31	Argentinien	202	102	100	97	48	78	36	105	54	24	11
32	Brasilien	108	65	43	73	45	59	35	35	20	5	2
33	Vereinigte Staaten von Amerika (USA.)	954	487	467	492	256	437	233	462	231	90	37
34	Übrige amerikanische Staaten	287	162	125	105	42	83	29	182	120	22	8
35	**Afrikanische Staaten insgesamt**	132	78	54	57	23	48	17	75	55	14	6
36	**Australischer Bund und Neuseeland**	8	3	5	5	3	2	2	3	—	1	—
37	**Ausländer mit bestimmter Staatsangehörigkeit insgesamt**	45 940	22 105	23 835	22 728	9 619	20 965	8 588	23 212	12 486	8 117	3 017
38	Staatenlos	15 424	7 452	7 972	6 986	3 060	6 203	2 591	8 438	4 392	4 632	2 187
39	Unermittelt und ungeklärt	876	399	477	596	274	516	219	280	125	140	52
40	**Ausländer insgesamt**	62 240	29 956	32 284	30 310	12 953	27 684	11 398	31 930	17 003	12 889	5 256
	Regierungsbezirk Frankfurt (1 316 590 Einwohner)											
	Europäische Staaten											
1	Belgien	3	1	2	2	—	2	—	1	1	1	1
2	Bulgarien	11	7	4	7	3	3	1	4	4	—	—
3	Dänemark (mit Island)	15	6	9	6	1	3	—	9	5	4	2
4	Ehem. Freie Stadt Danzig	660	337	323	650	332	650	332	10	5	6	4
5	Estland	27	15	12	22	11	19	9	5	4	—	—
6	Frankreich (mit Monaco)	26	14	12	24	12	20	9	2	2	—	—
7	Griechenland	39	21	18	26	11	20	5	13	10	3	2
8	Großbritannien und Nordirland	24	7	17	20	7	20	7	4	—	1	—
9	Italien (mit San Marino und Heiligem Stuhl)	1 133	860	273	48	23	45	20	1 085	837	14	6
10	Ehem. Jugoslawien	389	239	150	147	89	130	78	242	150	41	22
11	Lettland	61	33	28	55	30	49	25	6	3	—	—
12	Litauen	21	13	8	10	5	6	2	11	8	5	3
13	Luxemburg	3	—	3	3	—	3	—	—	—	—	—
14	Niederlande	62	34	28	46	20	37	14	16	14	2	2
15	Norwegen	21	17	4	7	3	7	3	14	14	1	1
16	Ehem. Polen	5 965	3 355	2 610	4 960	2 786	4 544	2 549	1 005	569	343	187
17	Protektorat Böhmen und Mähren	1 014	731	283	518	273	410	189	496	458	33	19
18	Rumänien	72	50	22	53	37	52	36	19	13	11	7
19	Sowjetunion	124	74	50	94	50	63	25	30	24	8	4
20	Schweden	23	14	9	15	7	13	5	8	7	1	1
21	Schweiz (mit Liechtenstein)	782	415	367	603	309	601	309	179	106	164	95
22	Slowakei	827	462	365	322	151	270	124	505	311	26	17
23	Spanien (mit Andorra)	3	1	2	—	—	—	—	3	1	2	—
24	Türkei (mit Hatay)	10	9	1	4	3	2	1	6	6	—	—
25	Ungarn	1 200	593	607	80	39	65	30	1 120	554	12	8
26	Übrige europäische Staaten	4	2	2	2	—	2	—	2	2	—	—
	Asiatische Staaten											
27	China (mit Mongolei und Tibet)	—	—	—	—	—	—	—	—	—	—	—
28	Iran	1	1	—	—	—	—	—	1	1	—	—
29	Japan	—	—	—	—	—	—	—	—	—	—	—
30	Übrige asiatische Staaten	1	1	—	—	—	—	—	1	1	—	—
	Amerikanische Staaten											
31	Argentinien	7	3	4	2	1	2	1	5	2	—	—
32	Brasilien	4	2	2	4	2	3	1	—	—	—	—
33	Vereinigte Staaten von Amerika (USA.)	44	25	19	40	24	38	23	4	1	1	—
34	Übrige amerikanische Staaten	11	5	6	6	1	6	1	5	4	—	—
35	**Afrikanische Staaten insgesamt**	3	3	—	1	1	1	1	2	2	—	—
36	**Australischer Bund und Neuseeland**	—	—	—	—	—	—	—	—	—	—	—
37	**Ausländer mit bestimmter Staatsangehörigkeit insgesamt**	12 590	7 350	5 240	7 777	4 231	7 086	3 800	4 813	3 119	679	381
38	Staatenlos	4 181	2 191	1 990	3 820	1 980	3 516	1 781	361	211	183	90
39	Unermittelt und ungeklärt	269	145	124	222	112	192	99	47	33	9	7
40	**Ausländer insgesamt**	17 040	9 686	7 354	11 819	6 323	10 794	5 680	5 221	3 363	871	478

Ausländer insgesamt			Von den Ausländern sind: deutsche Volkszugehörige: Gesamtzahl		deutsche Volkszugehörige: darunter mit deutscher Muttersprache		fremde Volkszugehörige: Gesamtzahl		fremde Volkszugehörige: darunter mit deutscher Muttersprache		Ausländer insgesamt			Von den Ausländern sind: deutsche Volkszugehörige: Gesamtzahl		deutsche Volkszugehörige: darunter mit deutscher Muttersprache		fremde Volkszugehörige: Gesamtzahl		fremde Volkszugehörige: darunter mit deutscher Muttersprache		Lfd. Nr.
Se.	m.	w.	Se.	m.	Se.	m.	Se.	m.	Se.	m.	Se.	m.	w.	Se.	m.	Se.	m.	Se.	m.	Se.	m.	
Provinz Mark Brandenburg (3 007 937 Einwohner)											**Regierungsbezirk Potsdam** (1 691 347 Einwohner)											
19	10	9	11	3	11	3	8	7	2	2	16	9	7	9	3	9	3	7	6	1	1	1
46	38	8	13	6	7	2	33	32	1	1	35	31	4	6	3	4	1	29	28	1	1	2
83	38	45	57	22	38	11	26	16	9	4	68	32	36	51	21	35	11	17	11	5	2	3
2 014	1 031	983	1 986	1 013	1 934	1 011	28	18	21	15	1 354	694	660	1 336	681	1 334	679	18	13	15	11	4
64	37	27	47	25	40	21	17	12	2	1	37	22	15	25	14	21	12	12	8	2	1	5
96	52	44	67	32	56	24	29	20	9	4	70	38	32	43	20	36	15	27	18	9	4	6
54	29	25	30	12	24	6	24	17	6	4	15	8	7	4	1	4	1	11	7	3	2	7
112	44	68	81	31	75	29	31	13	7	3	88	37	51	61	24	55	22	27	13	6	3	8
3 776	2 797	979	181	93	173	86	3 595	2 704	48	19	2 643	1 937	706	133	70	128	66	2 510	1 867	34	13	9
1 002	567	435	529	285	497	265	473	282	98	57	613	328	285	382	196	367	187	231	132	57	35	10
173	84	89	150	72	137	63	23	12	5	3	112	51	61	95	42	88	38	17	9	5	3	11
52	36	16	30	20	24	15	22	16	7	4	31	23	8	20	15	18	13	11	8	2	1	12
6	2	4	5	1	5	1	1	1	—	—	3	2	1	2	1	2	1	1	1	—	—	13
303	199	104	131	57	105	39	172	142	23	9	241	165	76	85	37	68	25	156	128	21	7	14
46	34	12	14	5	12	3	32	29	2	2	25	17	8	7	2	5	—	18	15	1	1	15
13 073	7 439	5 634	9 740	5 532	8 580	4 878	3 333	1 907	865	486	7 108	4 084	3 024	4 780	2 746	4 036	2 329	2 328	1 338	522	299	16
3 858	3 461	397	875	553	594	305	2 983	2 908	86	57	2 844	2 730	114	357	280	184	116	2 487	2 450	53	38	17
183	114	69	135	82	129	79	48	32	27	18	111	64	47	82	45	77	43	29	19	16	11	18
335	209	126	205	111	142	63	130	98	21	8	211	135	76	111	61	79	38	100	74	13	4	19
93	47	46	43	17	38	13	50	30	6	2	70	33	37	28	10	25	8	42	23	5	1	20
2 915	1 576	1 339	2 101	1 095	2 080	1 083	814	481	761	445	2 133	1 161	972	1 498	786	1 479	774	635	375	597	350	21
2 687	1 453	1 234	1 179	555	1 030	495	1 508	898	99	47	1 860	991	869	857	404	760	371	1 003	587	73	30	22
18	7	11	8	3	5	2	10	4	2	—	15	6	9	8	3	5	2	7	3	—	—	23
29	23	6	9	5	6	3	20	17	1	1	19	14	5	5	3	4	2	14	11	1	1	24
2 288	1 172	1 116	205	102	168	83	2 083	1 070	55	36	1 088	579	509	125	63	103	53	963	516	43	28	25
15	6	9	11	4	9	2	4	2	—	—	11	4	7	9	4	7	2	2	—	—	—	26
9	7	2	1	1	1	1	8	6	—	—	9	7	2	1	1	1	1	8	6	—	—	27
13	8	5	3	1	3	1	10	7	1	—	12	7	5	3	1	3	1	9	6	1	—	28
3	2	1	—	—	—	—	3	2	2	1	3	2	1	—	—	—	—	3	2	2	1	29
13	7	6	7	1	7	1	6	6	—	—	12	6	6	7	1	7	1	5	5	—	—	30
18	8	10	11	5	10	5	7	3	1	—	11	5	6	9	4	8	4	2	1	1	—	31
17	9	8	16	8	15	7	1	1	1	1	13	7	6	12	6	12	6	1	1	1	1	32
154	88	66	117	65	107	60	37	23	12	6	110	63	47	77	41	69	37	33	22	11	6	33
48	25	23	37	18	35	16	11	7	2	1	37	20	17	31	17	29	15	6	3	2	1	34
13	9	4	8	4	6	3	5	5	1	1	10	6	4	7	3	5	2	3	3	1	1	35
—	—	—	—	—	—	—	—	—	—	—	—	—	—	—	—	—	—	—	—	—	—	36
33 628	20 668	12 960	18 043	9 840	16 153	8 679	15 585	10 823	2 183	1 238	21 038	13 318	7 720	10 266	5 609	9 067	4 879	10 772	7 709	1 504	857	37
9 485	5 152	4 333	8 357	4 438	7 503	3 874	1 128	714	499	277	5 304	2 961	2 343	4 537	2 458	3 987	2 093	767	503	316	187	38
556	375	181	457	296	318	176	99	79	13	9	287	230	57	235	184	126	77	52	46	4	2	39
43 669	26 195	17 474	26 857	14 574	23 974	12 729	16 812	11 621	2 695	1 524	26 629	16 509	10 120	15 038	8 251	13 180	7 049	11 591	8 258	1 824	1 046	40
Provinz Pommern (2 393 844 Einwohner)											**Regierungsbezirk Stettin** (1 237 782 Einwohner)											
8	3	5	7	2	6	2	1	1	—	—	2	—	2	2	—	1	—	—	—	—	—	1
1	1	—	—	—	—	—	1	1	—	—	1	—	—	—	—	—	—	1	1	—	—	2
72	35	37	38	12	34	8	34	23	4	—	55	32	33	34	10	31	7	31	22	3	—	3
4 422	2 613	1 809	4 343	2 550	4 333	2 548	79	63	68	54	2 460	1 616	844	2 411	1 571	2 406	1 570	49	45	41	38	4
72	32	40	63	27	61	26	9	5	5	3	47	20	27	45	19	43	18	2	1	—	—	5
16	5	11	12	4	10	2	4	1	—	—	7	—	7	4	—	4	—	3	—	—	—	6
4	4	—	—	—	—	—	4	4	—	—	4	4	—	—	—	—	—	4	4	—	—	7
24	11	13	13	6	11	5	11	5	3	1	14	6	8	4	1	4	1	10	5	3	1	8
2 687	2 054	633	91	30	84	28	2 596	2 024	17	11	2 577	1 976	601	66	24	61	23	2 511	1 952	14	10	9
2 290	1 244	1 046	305	157	273	141	1 985	1 087	135	77	1 816	953	863	238	114	211	103	1 578	839	113	65	10
78	34	44	69	28	66	26	9	6	1	—	56	26	30	49	21	48	20	7	5	1	—	11
41	25	16	23	11	19	8	18	14	5	3	24	16	8	11	6	8	4	13	10	5	3	12
6	3	3	5	2	5	2	1	1	—	—	4	2	2	3	1	3	1	1	1	—	—	13
114	61	53	84	39	73	34	30	22	14	10	74	37	37	58	25	48	21	16	12	7	5	14
39	24	15	13	5	12	4	26	19	1	1	34	23	11	13	5	12	4	21	18	1	1	15
11 185	6 249	4 936	8 077	4 542	7 133	3 996	3 108	1 707	453	261	5 898	3 219	2 679	3 303	1 814	2 646	1 455	2 595	1 405	296	167	16
835	782	53	113	74	80	42	722	708	6	2	815	772	43	102	70	71	40	713	702	6	2	17
102	55	47	98	53	96	51	4	2	3	2	35	16	19	34	15	33	14	1	1	1	1	18
238	163	75	166	103	126	65	72	60	10	8	164	113	51	105	65	78	40	59	48	6	5	19
111	52	59	67	28	54	16	44	24	10	4	101	48	53	58	24	46	13	43	24	9	4	20
1 616	846	770	1 349	681	1 346	678	267	165	237	148	1 047	547	500	830	415	828	413	217	132	190	117	21
429	357	72	92	67	75	53	337	290	20	12	110	88	22	31	19	24	13	79	69	13	7	22
3	—	3	1	—	1	—	2	—	—	—	2	—	2	—	—	—	—	2	—	—	—	23
8	7	1	—	—	—	—	8	7	—	—	4	4	—	—	—	—	—	4	4	—	—	24
1 669	898	771	84	44	69	36	1 585	854	31	23	1 231	666	565	70	37	59	31	1 161	629	23	18	25
21	7	14	13	3	13	3	8	4	—	—	17	6	11	9	2	9	2	8	4	—	—	26
—	—	—	—	—	—	—	—	—	—	—	—	—	—	—	—	—	—	—	—	—	—	27
3	3	—	—	—	—	—	3	3	—	—	3	3	—	—	—	—	—	3	3	—	—	28
—	—	—	—	—	—	—	—	—	—	—	—	—	—	—	—	—	—	—	—	—	—	29
3	1	2	3	1	3	1	—	—	—	—	3	1	2	3	1	3	1	—	—	—	—	30
7	5	2	5	3	5	3	2	2	1	1	3	2	1	1	—	1	—	2	2	1	1	31
7	5	2	6	4	6	4	1	1	—	—	6	4	2	5	3	5	3	1	1	—	—	32
63	34	29	51	24	45	21	12	10	6	4	42	22	20	36	16	30	13	6	6	1	1	33
22	10	12	15	6	15	6	7	4	3	1	14	8	6	8	4	8	4	6	4	3	1	34
5	4	1	2	1	2	1	3	3	—	—	4	3	1	2	1	2	1	2	2	—	—	35
—	—	—	—	—	—	—	—	—	—	—	—	—	—	—	—	—	—	—	—	—	—	36
26 201	15 627	10 574	15 208	8 507	14 056	7 810	10 993	7 120	1 033	626	16 684	10 234	6 450	7 535	4 283	6 723	3 815	9 149	5 951	737	447	37
8 282	4 412	3 870	7 262	3 813	6 348	3 243	1 020	599	312	162	5 371	2 855	2 516	4 547	2 373	3 839	1 955	824	482	242	124	38
269	165	104	239	146	223	135	30	19	3	2	100	62	38	94	59	87	53	6	3	2	1	39
34 752	20 204	14 548	22 709	12 466	20 627	11 188	12 043	7 738	1 348	790	22 155	13 151	9 004	12 176	6 715	10 649	5 823	9 979	6 436	981	572	40

Noch: Übersicht 1b. Die Ausländer in den Reichsteilen und größeren Verwaltungsbezirken

Lfd. Nr.	Staatsangehörigkeit	Ausländer insgesamt			Von den Ausländern sind: deutsche Volkszugehörige				fremde Volkszugehörige			
					Gesamtzahl		darunter mit deutscher Muttersprache		Gesamtzahl		darunter mit deutscher Muttersprache	
		Se.	m.	w.	Se.	m.	Se.	m.	Se.	m.	Se.	m.
	Regierungsbezirk Köslin (676 790 Einwohner)											
	Europäische Staaten											
1	Belgien	4	1	3	4	1	4	1	—	—	—	—
2	Bulgarien	—	—	—	—	—	—	—	—	—	—	—
3	Dänemark (mit Island)	4	2	2	2	1	1	—	2	1	—	—
4	Ehem. Freie Stadt Danzig	1 375	697	678	1 349	682	1 345	681	26	15	24	14
5	Estland	15	7	8	9	4	9	4	6	3	5	3
6	Frankreich (mit Monaco)	8	4	4	7	3	5	1	1	1	—	—
7	Griechenland	—	—	—	—	—	—	—	—	—	—	—
8	Großbritannien und Nordirland	8	4	4	7	4	6	4	1	—	—	—
9	Italien (mit San Marino und Heiligem Stuhl)	62	40	22	16	3	14	2	46	37	3	1
10	Ehem. Jugoslawien	154	85	69	11	5	9	3	143	80	1	1
11	Lettland	8	3	5	8	3	6	2	—	—	—	—
12	Litauen	14	7	7	10	4	10	4	4	3	—	—
13	Luxemburg	2	1	1	2	1	2	1	—	—	—	—
14	Niederlande	11	9	2	7	6	6	5	4	3	1	1
15	Norwegen	5	1	4	—	—	—	—	5	1	—	—
16	Ehem. Polen	1 611	918	693	1 420	813	1 319	749	191	105	57	27
17	Protektorat Böhmen und Mähren	9	3	6	8	2	7	1	1	1	—	—
18	Rumänien	13	11	2	12	10	12	10	1	1	1	1
19	Sowjetunion	38	24	14	30	17	25	12	8	7	4	3
20	Schweden	3	1	2	2	1	2	1	1	—	1	—
21	Schweiz (mit Liechtenstein)	328	175	153	295	153	294	152	33	22	30	20
22	Slowakei	159	142	17	13	12	10	9	146	130	—	—
23	Spanien (mit Andorra)	1	—	1	1	—	1	—	—	—	—	—
24	Türkei (mit Hatay)	4	3	1	—	—	—	—	4	3	—	—
25	Ungarn	23	12	11	5	3	5	3	18	9	—	—
26	Übrige europäische Staaten	1	1	—	1	1	1	1	—	—	—	—
	Asiatische Staaten											
27	China (mit Mongolei und Tibet)	—	—	—	—	—	—	—	—	—	—	—
28	Iran	—	—	—	—	—	—	—	—	—	—	—
29	Japan	—	—	—	—	—	—	—	—	—	—	—
30	Übrige asiatische Staaten	—	—	—	—	—	—	—	—	—	—	—
	Amerikanische Staaten											
31	Argentinien	—	—	—	—	—	—	—	—	—	—	—
32	Brasilien	1	1	—	1	1	1	1	—	—	—	—
33	Vereinigte Staaten von Amerika (USA.)	9	6	3	7	4	7	4	2	2	1	1
34	Übrige amerikanische Staaten	2	—	2	2	—	2	—	—	—	—	—
35	**Afrikanische Staaten insgesamt**	1	1	—	—	—	—	—	1	1	—	—
36	**Australischer Bund und Neuseeland**	—	—	—	—	—	—	—	—	—	—	—
37	**Ausländer mit bestimmter Staatsangehörigkeit insgesamt**	3 873	2 159	1 714	3 229	1 734	3 103	1 651	644	425	128	72
38	Staatenlos	1 414	735	679	1 305	670	1 210	595	109	65	57	31
39	Unermittelt und ungeklärt	99	59	40	96	56	93	55	3	3	1	1
40	**Ausländer insgesamt**	5 386	2 953	2 433	4 630	2 460	4 406	2 301	756	493	186	104
	Regierungsbezirk Breslau (1 971 829 Einwohner)											
	Europäische Staaten											
1	Belgien	13	8	5	11	7	10	6	2	1	—	—
2	Bulgarien	9	8	1	1	—	1	—	8	8	—	—
3	Dänemark (mit Island)	16	7	9	10	3	8	1	6	4	—	—
4	Ehem. Freie Stadt Danzig	454	216	238	447	212	446	212	7	4	5	4
5	Estland	10	7	3	7	4	7	4	3	3	—	—
6	Frankreich (mit Monaco)	36	17	19	29	15	28	15	7	2	—	—
7	Griechenland	5	1	4	2	—	1	—	3	1	1	—
8	Großbritannien und Nordirland	37	18	19	18	8	18	8	19	10	3	—
9	Italien (mit San Marino und Heiligem Stuhl)	1 508	1 022	486	85	30	78	26	1 423	992	58	23
10	Ehem. Jugoslawien	330	232	98	48	28	37	21	282	204	9	4
11	Lettland	27	8	19	24	7	22	7	3	1	1	—
12	Litauen	22	8	14	20	7	11	2	2	1	—	—
13	Luxemburg	1	1	—	—	—	—	—	1	1	—	—
14	Niederlande	54	29	25	32	15	21	5	22	14	6	2
15	Norwegen	7	6	1	—	—	—	—	7	6	—	—
16	Ehem. Polen	8 994	4 691	4 303	7 254	3 782	5 912	3 069	1 740	909	424	225
17	Protektorat Böhmen und Mähren	1 007	507	500	832	408	697	331	175	99	62	21
18	Rumänien	118	72	46	89	54	77	46	29	18	13	7
19	Sowjetunion	101	50	51	79	38	55	16	22	12	5	2
20	Schweden	31	11	20	12	2	12	2	19	9	2	1
21	Schweiz (mit Liechtenstein)	887	459	428	761	384	754	381	126	75	118	69
22	Slowakei	2 080	1 366	714	589	202	535	167	1 491	1 164	66	31
23	Spanien (mit Andorra)	26	13	13	12	3	11	2	14	10	2	1
24	Türkei (mit Hatay)	12	11	1	1	1	—	—	11	10	—	—
25	Ungarn	121	54	67	81	38	76	34	40	16	20	6
26	Übrige europäische Staaten	6	4	2	3	1	3	1	3	3	—	—
	Asiatische Staaten											
27	China (mit Mongolei und Tibet)	12	11	1	1	—	1	—	11	11	—	—
28	Iran	—	—	—	—	—	—	—	—	—	—	—
29	Japan	—	—	—	—	—	—	—	—	—	—	—
30	Übrige asiatische Staaten	1	—	1	—	—	—	—	1	—	—	—
	Amerikanische Staaten											
31	Argentinien	8	5	3	7	4	7	4	1	1	—	—
32	Brasilien	7	2	5	7	2	5	1	—	—	—	—
33	Vereinigte Staaten von Amerika (USA.)	66	36	30	46	24	41	21	20	12	8	4
34	Übrige amerikanische Staaten	13	9	4	9	7	7	5	4	2	4	2
35	**Afrikanische Staaten insgesamt**	6	2	4	4	2	3	1	2	—	1	—
36	**Australischer Bund und Neuseeland**	2	1	1	2	1	2	1	—	—	—	—
37	**Ausländer mit bestimmter Staatsangehörigkeit insgesamt**	16 027	8 892	7 135	10 523	5 289	8 886	4 389	5 504	3 603	808	402
38	Staatenlos	3 658	1 898	1 760	3 167	1 649	2 832	1 421	491	249	339	147
39	Unermittelt und ungeklärt	282	153	129	231	118	205	100	51	35	8	5
40	**Ausländer insgesamt**	19 967	10 943	9 024	13 921	7 056	11 923	5 910	6 046	3 887	1 155	554

Ausländer insgesamt			Von den Ausländern sind: deutsche Volkszugehörige: Gesamtzahl		deutsche Volkszugehörige: darunter mit deutscher Muttersprache		fremde Volkszugehörige: Gesamtzahl		fremde Volkszugehörige: darunter mit deutscher Muttersprache		Lfd. Nr.
Se.	m.	w.	Se.	m.	Se.	m.	Se.	m.	Se.	m.	
Regierungsbezirk Grenzmark Posen-Westpreußen (479 272 Einwohner)											
2	2	—	1	1	1	1	1	1	—	—	1
—	—	—	—	—	—	—	—	—	—	—	2
3	1	2	2	1	2	1	1	—	1	—	3
587	300	287	583	297	582	297	4	3	3	2	4
10	5	5	9	4	9	4	1	1	—	—	5
1	1	—	1	1	1	1	—	—	—	—	6
—	—	—	—	—	—	—	—	—	—	—	7
2	1	1	2	1	1	—	—	—	—	—	8
48	38	10	9	3	9	3	39	35	—	—	9
320	206	114	56	38	53	35	264	168	21	11	10
14	5	9	12	4	12	4	2	1	—	—	11
3	2	1	2	1	1	—	1	1	—	—	12
—	—	—	—	—	—	—	—	—	—	—	13
29	15	14	19	8	19	8	10	7	6	4	14
—	—	—	—	—	—	—	—	—	—	—	15
3 676	2 112	1 564	3 354	1 915	3 168	1 792	322	197	100	67	16
11	7	4	3	2	2	1	8	5	—	—	17
54	28	26	52	28	51	27	2	—	1	—	18
36	26	10	31	21	23	13	5	5	—	—	19
7	3	4	7	3	6	2	—	—	—	—	20
241	124	117	224	113	224	113	17	11	17	11	21
160	127	33	48	36	41	31	112	91	7	5	22
—	—	—	—	—	—	—	—	—	—	—	23
—	—	—	—	—	—	—	—	—	—	—	24
415	220	195	9	4	5	2	406	216	8	5	25
3	—	3	3	—	3	—	—	—	—	—	26
—	—	—	—	—	—	—	—	—	—	—	27
—	—	—	—	—	—	—	—	—	—	—	28
—	—	—	—	—	—	—	—	—	—	—	29
—	—	—	—	—	—	—	—	—	—	—	30
4	3	1	4	3	4	3	—	—	—	—	31
—	—	—	—	—	—	—	—	—	—	—	32
12	6	6	8	4	8	4	4	2	4	2	33
6	2	4	5	2	5	2	1	—	—	—	34
—	—	—	—	—	—	—	—	—	—	—	35
—	—	—	—	—	—	—	—	—	—	—	36
5 644	3 234	2 410	4 444	2 490	4 230	2 344	1 200	744	168	107	37
1 497	822	675	1 410	770	1 299	693	87	52	13	7	38
70	44	26	49	31	43	27	21	13	—	—	39
7 211	4 100	3 111	5 903	3 291	5 572	3 064	1 308	809	181	114	40
Provinz Schlesien (4 868 764 Einwohner)											
27	15	12	24	14	23	13	3	1	—	—	1
17	14	3	4	2	3	1	13	12	1	—	2
54	21	33	43	15	38	11	11	6	—	—	3
786	393	393	777	388	776	388	9	5	6	4	4
21	10	11	17	7	16	7	4	3	—	—	5
65	34	31	54	29	51	27	11	5	3	3	6
86	42	44	62	27	49	16	24	15	13	5	7
84	31	53	48	17	42	13	36	14	7	—	8
3 316	2 178	1 138	355	145	331	126	2 961	2 033	124	49	9
559	365	194	246	139	190	91	313	226	17	6	10
55	20	35	48	16	45	16	7	4	1	—	11
38	19	19	35	17	20	7	3	2	—	—	12
6	3	3	4	2	4	2	2	1	1	—	13
125	64	61	79	37	64	23	46	27	17	9	14
9	8	1	—	—	—	—	9	8	—	—	15
35 719	20 604	15 115	31 721	18 434	27 891	16 203	3 998	2 170	804	450	16
2 047	1 132	915	1 524	774	1 310	643	523	358	92	38	17
280	153	127	215	119	191	105	65	34	15	8	18
323	184	139	269	144	208	90	54	40	5	2	19
58	22	36	25	6	20	4	33	16	8	2	20
1 884	984	900	1 635	842	1 624	836	249	142	218	124	21
5 539	3 909	1 630	1 284	580	1 112	462	4 255	3 329	124	73	22
30	15	15	12	3	11	2	18	12	2	1	23
15	14	1	2	2	1	1	13	12	—	—	24
235	114	121	164	78	147	70	71	36	25	8	25
8	5	3	4	1	3	1	4	4	—	—	26
29	24	5	5	1	5	1	24	23	1	—	27
—	—	—	—	—	—	—	—	—	—	—	28
—	—	—	—	—	—	—	—	—	—	—	29
7	5	2	1	—	1	—	6	5	—	—	30
14	7	7	13	6	13	6	1	1	—	—	31
11	5	6	10	4	8	3	1	1	—	—	32
122	65	57	95	48	85	42	27	17	9	5	33
22	14	8	15	10	12	7	7	4	6	3	34
8	3	5	6	3	5	2	2	—	1	—	35
3	2	1	3	2	2	1	—	—	—	—	36
51 602	30 478	21 124	38 799	21 912	34 301	19 220	12 803	8 566	1 500	790	37
9 244	4 832	4 412	8 362	4 372	7 514	3 815	882	460	553	239	38
1 473	769	704	996	481	842	401	477	288	30	15	39
62 319	36 079	26 240	48 157	26 765	42 657	23 436	14 162	9 314	2 083	1 044	40
Regierungsbezirk Liegnitz (1 314 710 Einwohner)											
10	4	6	9	4	9	4	1	—	—	—	1
2	1	1	1	—	1	—	1	1	—	—	2
25	12	13	21	10	18	8	4	2	—	—	3
237	128	109	235	127	235	127	2	1	1	—	4
3	—	3	2	—	1	—	1	—	—	—	5
19	10	9	18	10	16	8	1	—	—	—	6
70	37	33	49	23	38	13	21	14	12	5	7
30	8	22	26	7	21	4	4	1	1	—	8
1 460	960	500	147	64	135	52	1 313	896	30	12	9
146	72	74	132	63	120	54	14	9	6	2	10
16	6	10	12	3	11	3	4	3	—	—	11
4	2	2	3	1	1	—	1	1	—	—	12
1	—	1	—	—	—	—	1	—	1	—	13
58	26	32	35	13	32	10	23	13	11	7	14
2	2	—	—	—	—	—	2	2	—	—	15
5 635	3 224	2 411	4 682	2 675	3 963	2 250	953	549	239	145	16
740	474	266	500	276	444	237	240	198	19	12	17
73	40	33	64	35	60	33	9	5	—	—	18
65	45	20	50	32	36	22	15	13	—	—	19
22	9	13	12	4	7	2	10	5	3	—	20
857	456	401	743	393	740	390	114	63	92	51	21
2 339	1 836	503	510	276	467	239	1 829	1 560	50	37	22
2	1	1	—	—	—	—	2	1	—	—	23
3	3	—	1	1	1	1	2	2	—	—	24
65	38	27	47	26	42	24	18	12	1	—	25
2	1	1	1	—	—	—	1	1	—	—	26
7	4	3	4	1	4	1	3	3	—	—	27
—	—	—	—	—	—	—	—	—	—	—	28
—	—	—	—	—	—	—	—	—	—	—	29
5	4	1	1	—	1	—	4	4	—	—	30
1	1	—	1	1	1	1	—	—	—	—	31
3	2	1	2	1	2	1	1	1	—	—	32
32	17	15	30	16	26	13	2	1	1	1	33
8	4	4	6	3	5	2	2	1	2	1	34
1	—	1	1	—	1	—	—	—	—	—	35
1	1	—	1	1	—	—	—	—	—	—	36
11 944	7 428	4 516	7 346	4 066	6 438	3 499	4 598	3 362	469	273	37
2 323	1 197	1 126	2 158	1 109	1 960	976	165	88	72	28	38
364	225	139	272	154	254	142	92	71	11	5	39
14 631	8 850	5 781	9 776	5 329	8 652	4 617	4 855	3 521	552	306	40
Regierungsbezirk Oppeln (1 582 225 Einwohner)											
4	2	1	4	3	4	3	—	—	—	—	1
6	5	1	2	2	1	1	4	3	1	—	2
13	2	11	12	2	12	2	1	—	—	—	3
95	49	46	95	49	95	49	—	—	—	—	4
8	3	5	8	3	8	3	—	—	—	—	5
10	7	3	7	4	7	4	3	3	3	3	6
11	4	7	11	4	10	3	—	—	—	—	7
17	5	12	4	2	3	1	13	3	3	—	8
348	196	152	123	51	118	48	225	145	36	14	9
33	61	22	66	48	33	16	17	13	2	—	10
12	6	6	12	6	12	6	—	—	—	—	11
12	9	3	12	9	8	5	—	—	—	—	12
4	2	2	4	2	4	2	—	—	—	—	13
13	9	4	12	9	11	8	1	—	—	—	14
—	—	—	—	—	—	—	—	—	—	—	15
21 090	12 689	8 401	19 785	11 977	18 016	10 884	1 305	712	141	80	16
300	151	149	192	90	169	75	108	61	11	5	17
89	41	48	62	30	54	26	27	11	2	1	18
157	89	68	140	74	117	52	17	15	—	—	19
5	2	3	1	—	1	—	4	2	3	1	20
140	69	71	131	65	130	65	9	4	8	4	21
1 120	707	413	185	102	110	56	935	605	8	5	22
2	1	1	—	—	—	—	2	1	—	—	23
—	—	—	—	—	—	—	—	—	—	—	24
49	22	27	36	14	29	12	13	8	4	2	25
—	—	—	—	—	—	—	—	—	—	—	26
10	9	1	—	—	—	—	10	9	1	—	27
—	—	—	—	—	—	—	—	—	—	—	28
—	—	—	—	—	—	—	—	—	—	—	29
1	1	—	—	—	—	—	1	1	—	—	30
5	1	4	5	1	5	1	—	—	—	—	31
1	1	—	1	1	1	1	—	—	—	—	32
24	12	12	19	8	18	8	5	4	—	—	33
1	1	—	—	—	—	—	1	1	—	—	34
1	1	—	1	1	1	1	—	—	—	—	35
—	—	—	—	—	—	—	—	—	—	—	36
23 631	14 158	9 473	20 930	12 557	18 977	11 332	2 701	1 601	223	115	37
3 263	1 737	1 526	3 037	1 614	2 722	1 418	226	123	142	64	38
827	391	436	493	209	383	159	334	182	11	5	39
27 721	16 286	11 435	24 460	14 380	22 082	12 909	3 261	1 906	376	184	40

Noch: Übersicht 1b. Die Ausländer in den Reichsteilen und größeren Verwaltungsbezirken

Lfd. Nr.	Staatsangehörigkeit	Ausländer insgesamt			Von den Ausländern sind							
					deutsche Volkszugehörige				fremde Volkszugehörige			
					Gesamtzahl		darunter mit deutscher Muttersprache		Gesamtzahl		darunter mit deutscher Muttersprache	
		Se.	m.	w.	Se.	m.	Se.	m.	Se.	m.	Se.	m.
	Provinz Sachsen (3 618 458 Einwohner)											
	Europäische Staaten											
1	Belgien	82	40	42	63	27	54	21	19	13	2	1
2	Bulgarien	13	11	2	—	—	—	—	13	11	1	—
3	Dänemark (mit Island)	124	65	59	84	38	74	33	40	27	11	5
4	Ehem. Freie Stadt Danzig	3 813	2 324	1 489	3 772	2 296	3 765	2 293	41	28	37	26
5	Estland	32	15	17	29	13	29	13	3	2	—	—
6	Frankreich (mit Monaco)	132	64	68	97	43	85	34	35	21	13	6
7	Griechenland	14	9	5	8	3	7	2	6	6	—	—
8	Großbritannien und Nordirland	62	28	34	43	19	42	18	19	9	2	1
9	Italien (mit San Marino und Heiligem Stuhl)	10 544	7 727	2 817	311	156	274	127	10 233	7 571	86	40
10	Ehem. Jugoslawien	858	475	383	260	138	244	127	598	337	67	31
11	Lettland	63	22	41	57	21	53	19	6	1	3	—
12	Litauen	33	15	18	27	11	21	8	6	4	2	2
13	Luxemburg	17	11	6	15	10	15	10	2	1	1	—
14	Niederlande	336	195	141	184	91	159	75	152	104	50	25
15	Norwegen	21	12	9	6	2	6	2	15	10	5	3
16	Ehem. Polen	9 058	4 683	4 375	5 400	2 801	4 442	2 285	3 658	1 882	889	442
17	Protektorat Böhmen und Mähren	1 135	893	242	313	170	252	117	822	723	45	22
18	Rumänien	136	73	63	92	44	80	42	44	29	21	14
19	Sowjetunion	274	174	100	201	120	136	59	73	54	14	8
20	Schweden	61	28	33	31	10	28	10	30	18	12	5
21	Schweiz (mit Liechtenstein)	1 949	1 063	886	1 407	744	1 398	739	542	319	518	301
22	Slowakei	3 414	1 527	1 887	2 019	778	1 945	745	1 395	749	193	96
23	Spanien (mit Andorra)	22	11	11	9	3	8	2	13	8	4	2
24	Türkei (mit Hatay)	19	14	5	4	2	4	2	15	12	1	1
25	Ungarn	1 022	511	511	134	68	126	61	888	443	50	30
26	Übrige europäische Staaten	22	10	12	14	6	13	6	8	4	2	—
	Asiatische Staaten											
27	China (mit Mongolei und Tibet)	17	16	1	—	—	—	—	17	16	1	—
28	Iran	2	1	1	1	—	—	—	1	1	—	—
29	Japan	1	1	—	—	—	—	—	1	1	—	—
30	Übrige asiatische Staaten	4	1	3	1	1	1	1	3	—	—	—
	Amerikanische Staaten											
31	Argentinien	24	12	12	21	11	19	9	3	1	—	—
32	Brasilien	16	10	6	12	7	11	7	4	3	1	1
33	Vereinigte Staaten von Amerika (USA.)	191	113	78	169	95	156	87	22	18	7	5
34	Übrige amerikanische Staaten	31	17	14	26	15	20	11	5	2	1	1
35	**Afrikanische Staaten insgesamt**	8	7	1	5	4	4	3	3	3	1	1
36	**Australischer Bund und Neuseeland**	5	3	2	3	2	3	2	2	1	2	1
37	**Ausländer mit bestimmter Staatsangehörigkeit insgesamt**	**33 555**	**20 181**	**13 374**	**14 818**	**7 749**	**13 474**	**6 970**	**18 737**	**12 432**	**2 042**	**1 070**
38	Staatenlos	5 189	2 776	2 413	4 478	2 350	3 982	2 024	711	426	326	160
39	Unermittelt und ungeklärt	610	352	258	335	191	303	163	275	161	184	89
40	**Ausländer insgesamt**	**39 354**	**23 309**	**16 045**	**19 631**	**10 290**	**17 759**	**9 157**	**19 723**	**13 019**	**2 552**	**1 319**
	Regierungsbezirk Erfurt (650 840 Einwohner)											
	Europäische Staaten											
1	Belgien	12	5	7	10	3	9	2	2	2	—	—
2	Bulgarien	5	4	1	—	—	—	—	5	4	1	—
3	Dänemark (mit Island)	18	9	9	12	4	11	3	6	5	—	—
4	Ehem. Freie Stadt Danzig	176	96	80	176	96	176	96	—	—	—	—
5	Estland	2	—	2	2	—	2	—	—	—	—	—
6	Frankreich (mit Monaco)	29	10	19	20	6	19	6	9	4	2	1
7	Griechenland	1	—	1	1	—	1	—	—	—	—	—
8	Großbritannien und Nordirland	12	5	7	7	3	6	2	5	2	2	1
9	Italien (mit San Marino und Heiligem Stuhl)	714	528	186	46	19	44	17	668	509	28	15
10	Ehem. Jugoslawien	80	46	34	49	25	47	24	31	21	3	2
11	Lettland	10	2	8	9	2	9	2	1	—	—	—
12	Litauen	—	—	—	—	—	—	—	—	—	—	—
13	Luxemburg	1	1	—	—	—	—	—	1	1	—	—
14	Niederlande	56	26	30	32	13	30	12	24	13	8	4
15	Norwegen	1	1	—	—	—	—	—	1	1	—	—
16	Ehem. Polen	646	314	332	415	194	360	165	231	120	74	36
17	Protektorat Böhmen und Mähren	78	54	24	43	21	42	20	35	33	3	1
18	Rumänien	17	10	7	13	7	12	7	4	3	3	3
19	Sowjetunion	15	9	6	10	5	8	3	5	4	—	—
20	Schweden	2	1	1	—	—	—	—	2	1	—	—
21	Schweiz (mit Liechtenstein)	156	75	81	120	54	120	54	36	21	33	18
22	Slowakei	90	36	54	35	16	24	14	55	20	3	3
23	Spanien (mit Andorra)	3	1	2	3	1	3	1	—	—	—	—
24	Türkei (mit Hatay)	4	4	—	—	—	—	—	4	4	1	1
25	Ungarn	52	28	24	8	4	8	4	44	24	5	3
26	Übrige europäische Staaten	9	4	5	4	1	3	1	5	3	1	—
	Asiatische Staaten											
27	China (mit Mongolei und Tibet)	—	—	—	—	—	—	—	—	—	—	—
28	Iran	—	—	—	—	—	—	—	—	—	—	—
29	Japan	—	—	—	—	—	—	—	—	—	—	—
30	Übrige asiatische Staaten	1	—	1	—	—	—	—	1	—	—	—
	Amerikanische Staaten											
31	Argentinien	6	1	5	4	1	4	1	2	—	—	—
32	Brasilien	—	—	—	—	—	—	—	—	—	—	—
33	Vereinigte Staaten von Amerika (USA.)	57	31	26	49	24	47	23	8	7	3	2
34	Übrige amerikanische Staaten	6	3	3	4	2	4	2	2	1	1	1
35	**Afrikanische Staaten insgesamt**	—	—	—	—	—	—	—	—	—	—	—
36	**Australischer Bund und Neuseeland**	1	—	1	1	—	1	—	—	—	—	—
37	**Ausländer mit bestimmter Staatsangehörigkeit insgesamt**	**2 260**	**1 304**	**956**	**1 073**	**501**	**990**	**459**	**1 187**	**803**	**171**	**91**
38	Staatenlos	431	220	211	368	178	340	154	63	42	26	15
39	Unermittelt und ungeklärt	69	44	25	55	33	45	24	14	11	—	—
40	**Ausländer insgesamt**	**2 760**	**1 568**	**1 192**	**1 496**	**712**	**1 375**	**637**	**1 264**	**856**	**197**	**106**

[1]) Vgl. Anm. [3]) auf Seite 8.

Ausländer insgesamt			Von den Ausländern sind: deutsche Volkszugehörige				fremde Volkszugehörige				Ausländer insgesamt			Von den Ausländern sind: deutsche Volkszugehörige				fremde Volkszugehörige				Lfd. Nr.
			Gesamtzahl		darunter mit deutscher Muttersprache		Gesamtzahl		darunter mit deutscher Muttersprache					Gesamtzahl		darunter mit deutscher Muttersprache		Gesamtzahl		darunter mit deutscher Muttersprache		
Se.	m.	w.	Se.	m.	Se.	m.	Se.	m.	Se.	m.	Se.	m.	w.	Se.	m.	Se.	m.	Se.	m.	Se.	m.	
Regierungsbezirk Magdeburg (1 388 245 Einwohner)											**Regierungsbezirk Merseburg** (1 579 373 Einwohner)											
52	26	26	37	16	29	11	15	10	—	—	18	9	9	16	8	16	8	2	1	2	1	1
—	—	—	—	—	—	—	—	—	—	—	8	7	1	—	—	—	—	8	7	—	—	2
51	29	22	40	19	36	18	11	10	3	2	55	27	28	32	15	27	12	23	12	8	3	3
2 416	1 518	898	2 396	1 505	2 392	1 503	20	13	17	12	1 221	710	511	1 200	695	1 197	694	21	15	20	14	4
18	9	9	17	9	17	9	1	—	—	—	12	6	6	10	4	10	4	2	2	—	—	5
34	16	18	23	9	20	8	11	7	3	2	69	38	31	54	28	46	20	15	10	8	3	6
5	3	2	3	1	3	1	2	2	—	—	8	6	2	4	2	3	1	4	4	—	—	7
19	7	12	13	4	13	4	6	3	—	—	31	16	15	23	12	23	12	8	4	—	—	8
6 400	4 766	1 634	86	43	66	27	6 314	4 723	20	9	3 430	2 433	997	179	94	164	83	3 251	2 339	38	16	9
327	181	146	99	52	96	49	228	129	56	12	451	248	203	112	61	101	54	339	187	28	17	10
29	13	16	25	12	22	11	4	1	3	—	24	7	17	23	7	22	6	1	—	—	—	11
5	3	2	3	2	2	1	2	1	1	1	28	12	16	24	9	19	7	4	3	1	1	12
6	4	2	6	4	6	4	—	—	—	—	10	6	4	9	6	9	6	1	—	1	—	13
172	105	67	87	47	73	38	85	58	28	15	108	64	44	65	31	56	25	43	33	14	6	14
8	5	3	3	1	3	1	5	4	1	1	12	6	6	3	1	3	1	9	5	4	2	15
4 519	2 291	2 228	2 497	1 290	2 015	1 041	2 022	1 001	477	233	3 893	2 078	1 815	2 488	1 317	2 067	1 079	1 405	761	338	173	16
654	526	128	101	49	80	34	553	477	15	7	403	313	90	169	100	130	63	234	213	27	14	17
69	40	29	42	23	39	22	27	17	13	3	50	23	27	37	14	29	13	13	9	5	3	18
143	99	44	109	72	59	25	34	27	6	3	116	66	50	82	43	69	31	34	23	8	5	19
32	14	18	19	5	16	5	13	9	6	2	27	13	14	12	5	12	5	15	8	6	3	20
747	407	340	572	302	568	301	175	105	171	102	1 046	581	465	715	388	710	384	331	193	314	181	21
1 736	660	1 076	1 209	441	1 164	415	527	219	93	50	1 588	831	757	775	321	757	316	813	510	97	43	22
14	8	6	3	1	3	1	11	7	3	2	5	2	3	3	1	2	—	2	1	1	—	23
3	3	—	—	—	—	—	3	3	—	—	12	7	5	4	2	4	2	8	5	—	—	24
663	300	363	66	31	62	27	597	269	36	24	307	183	124	60	33	56	30	247	150	9	3	25
2	—	2	1	—	1	—	1	—	1	—	11	6	5	9	5	9	5	2	1	—	—	26
2	2	—	—	—	—	—	2	2	—	—	15	14	1	—	—	—	—	15	14	1	—	27
—	—	—	—	—	—	—	—	—	—	—	2	1	1	1	—	—	—	1	1	—	—	28
1	1	—	—	—	—	—	1	1	—	—	—	—	—	—	—	—	—	—	—	—	—	29
3	1	2	1	1	1	1	2	—	—	—	—	—	—	—	—	—	—	—	—	—	—	30
3	2	1	3	2	2	1	—	—	—	—	15	9	6	14	8	13	7	1	1	—	—	31
10	6	4	9	5	8	5	1	1	1	1	6	4	2	3	2	3	2	3	2	—	—	32
80	51	29	70	43	63	39	10	8	4	3	54	31	23	50	28	46	25	4	3	—	—	33
16	10	6	15	10	10	7	1	—	—	—	9	4	5	7	3	6	2	2	1	—	—	34
8	7	1	5	4	4	3	3	3	1	1	—	—	—	—	—	—	—	—	—	—	—	35
1	1	—	1	1	1	1	—	—	—	—	3	2	1	1	1	1	1	2	1	2	1	36
18 248	**11 114**	**7 134**	**7 561**	**4 004**	**6 874**	**3 613**	**10 687**	**7 110**	**939**	**490**	**13 047**	**7 763**	**5 284**	**6 184**	**3 244**	**5 610**	**2 898**	**6 863**	**4 510**	**932**	**489**	37
2 725	1 455	1 270	2 300	1 199	2 011	1 010	425	256	196	97	2 033	1 101	932	1 810	973	1 631	860	223	128	104	48	38
292	146	146	92	51	87	47	200	95	176	85	249	162	87	188	107	171	92	61	55	8	4	39
21 265	**12 715**	**8 550**	**9 953**	**5 254**	**8 972**	**4 670**	**11 312**	**7 461**	**1 311**	**672**	**15 329**	**9 026**	**6 303**	**8 182**	**4 324**	**7 412**	**3 850**	**7 147**	**4 702**	**1 044**	**541**	40
Prov. Schleswig-Holstein (zugl. Reg.-Bez. Schleswig) (1 589 267 Einw.)											**Provinz Hannover**[1]) (3 476 056 Einwohner)											
34	15	19	31	12	25	9	3	3	—	—	129	74	55	82	47	70	39	47	27	22	11	1
2	1	1	—	—	—	—	2	1	—	—	10	6	4	3	—	3	—	7	6	—	—	2
1 646	831	815	1 071	504	914	415	575	327	97	44	160	96	64	93	38	83	31	67	58	8	5	3
2 005	1 291	714	1 972	1 267	1 971	1 266	33	24	26	19	3 088	2 262	826	3 024	2 219	3 023	2 219	64	43	55	37	4
45	32	13	22	12	21	12	23	20	—	—	47	25	22	32	15	30	14	15	10	5	3	5
44	20	24	35	17	34	16	9	3	5	3	146	66	80	124	56	110	49	22	10	1	—	6
7	2	5	3	—	—	—	4	2	—	—	15	10	5	3	1	2	—	12	9	1	—	7
68	34	34	42	20	39	18	26	14	11	6	113	56	57	73	37	57	27	40	19	8	4	8
346	214	132	172	88	144	66	174	126	44	26	8 855	7 909	946	379	225	355	206	8 476	7 684	93	53	9
1 176	846	330	392	268	351	238	784	578	162	117	1 085	559	526	414	214	393	204	671	345	155	83	10
52	20	32	44	16	43	15	8	4	5	2	87	48	39	66	38	61	35	21	10	7	3	11
18	12	6	9	5	7	3	9	7	1	—	59	35	24	47	28	40	22	12	7	5	1	12
5	3	2	4	2	4	2	1	1	—	—	41	21	20	26	12	24	11	15	9	9	4	13
314	189	125	163	76	137	58	151	113	28	14	7 625	4 373	3 252	4 435	2 203	3 768	1 778	3 190	2 170	980	506	14
45	24	21	13	7	9	5	32	17	6	1	71	57	14	14	7	12	5	57	50	2	1	15
1 655	888	767	1 056	540	885	445	599	348	159	94	4 581	2 535	2 046	3 074	1 686	2 598	1 403	1 507	849	490	270	16
1 945	1 898	47	217	184	89	57	1 728	1 714	15	11	4 178	3 891	287	650	456	434	267	3 528	3 435	36	26	17
64	40	24	48	31	47	30	16	9	9	3	113	72	41	86	54	82	50	27	18	8	5	18
68	44	24	35	19	25	9	33	25	8	4	434	327	107	132	79	93	51	302	248	9	3	19
231	112	119	146	64	115	46	85	48	28	9	96	46	50	64	25	54	16	32	21	13	8	20
642	327	315	489	233	484	232	153	94	140	86	1 773	926	847	1 284	642	1 261	629	489	284	427	243	21
191	143	48	81	36	77	33	110	107	5	4	3 249	2 051	1 198	1 618	1 001	1 499	932	1 631	1 050	239	154	22
11	6	5	9	4	4	1	2	2	2	2	17	10	7	10	3	8	3	7	7	3	3	23
15	12	3	1	—	—	—	14	12	—	—	37	30	7	7	2	7	2	30	28	2	1	24
53	27	26	32	12	26	10	21	15	2	2	1 015	860	155	527	458	476	412	488	402	148	139	25
26	14	12	8	5	8	5	18	9	1	—	47	25	22	32	11	28	8	15	14	—	—	26
7	5	2	2	—	2	—	5	5	—	—	45	35	10	4	1	2	—	41	34	1	1	27
2	2	—	1	1	1	1	1	1	—	—	—	—	—	—	—	—	—	—	—	—	—	28
3	1	2	2	1	2	1	1	—	—	—	3	1	2	3	1	3	1	—	—	—	—	29
2	2	—	1	1	1	1	1	1	—	—	13	9	4	7	4	6	3	6	5	—	—	30
10	6	4	7	3	7	3	3	3	1	1	16	11	5	15	10	14	9	1	1	—	—	31
14	8	6	14	8	14	8	—	—	—	—	33	16	17	27	13	27	13	6	3	3	1	32
203	115	88	177	97	157	87	26	18	7	5	447	256	191	379	215	363	206	68	41	33	19	33
51	30	21	38	22	35	22	13	8	2	—	58	37	21	43	24	35	19	15	13	3	3	34
1	1	—	1	1	1	1	—	—	—	—	13	7	6	8	3	5	2	5	4	1	—	35
1	—	1	1	—	1	—	—	—	—	—	3	3	—	2	2	1	1	1	1	—	—	36
11 002	**7 215**	**3 787**	**6 339**	**3 556**	**5 680**	**3 115**	**4 663**	**3 659**	**764**	**453**	**37 702**	**26 745**	**10 957**	**16 787**	**9 830**	**15 027**	**8 667**	**20 915**	**16 915**	**2 767**	**1 587**	37
2 206	1 174	1 032	1 931	1 005	1 774	893	275	169	97	55	4 431	2 378	2 053	3 668	1 887	3 278	1 605	763	491	339	179	38
178	109	69	57	30	46	20	121	79	6	4	346	253	93	164	98	145	84	182	155	22	16	39
13 386	**8 498**	**4 888**	**8 327**	**4 591**	**7 500**	**4 028**	**5 059**	**3 907**	**867**	**512**	**42 479**	**29 376**	**13 103**	**20 619**	**11 815**	**18 450**	**10 356**	**21 860**	**17 561**	**3 128**	**1 782**	40

Noch: Übersicht 1b. Die Ausländer in den Reichsteilen und größeren Verwaltungsbezirken.

Lfd. Nr.	Staatsangehörigkeit	Ausländer insgesamt			Von den Ausländern sind: deutsche Volkszugehörige – Gesamtzahl		deutsche Volkszugehörige – darunter mit deutscher Muttersprache		fremde Volkszugehörige – Gesamtzahl		fremde Volkszugehörige – darunter mit deutscher Muttersprache	
		Se.	m.	w.	Se.	m.	Se.	m.	Se.	m.	Se.	m.
	Regierungsbezirk Hannover (967 627 Einwohner)											
	Europäische Staaten											
1	Belgien	45	24	21	29	16	22	13	16	8	7	3
2	Bulgarien	6	2	4	3	—	3	—	3	2	—	—
3	Dänemark (mit Island)	55	33	22	36	16	29	12	19	17	1	1
4	Ehem. Freie Stadt Danzig	1 369	965	404	1 338	950	1 337	950	31	15	30	14
5	Estland	25	16	9	13	7	12	6	12	9	3	3
6	Frankreich (mit Monaco)	38	13	25	27	8	22	7	11	5	1	—
7	Griechenland	9	6	3	3	1	2	—	6	5	1	—
8	Großbritannien und Nordirland	57	31	26	38	21	30	16	19	10	4	3
9	Italien (mit San Marino und Heiligem Stuhl)	1 162	908	254	56	26	52	23	1 106	882	22	13
10	Ehem. Jugoslawien	171	93	78	104	54	98	50	67	39	16	7
11	Lettland	39	20	19	32	19	30	17	7	1	3	—
12	Litauen	8	3	5	5	1	4	—	3	2	1	—
13	Luxemburg	13	5	8	9	4	9	4	4	1	4	1
14	Niederlande	401	267	134	118	57	106	49	283	210	51	26
15	Norwegen	58	51	7	13	6	12	5	45	45	1	1
16	Ehem. Polen	1 499	800	699	936	491	787	403	563	309	232	123
17	Protektorat Böhmen und Mähren	840	691	149	204	105	162	69	636	586	16	10
18	Rumänien	38	21	17	33	18	32	17	5	3	3	1
19	Sowjetunion	102	71	31	36	23	23	15	66	48	4	1
20	Schweden	28	13	15	19	7	17	5	9	6	4	3
21	Schweiz (mit Liechtenstein)	656	337	319	439	219	429	216	217	118	190	101
22	Slowakei	529	346	183	262	169	244	159	267	177	50	37
23	Spanien (mit Andorra)	7	5	2	4	2	3	2	3	3	1	1
24	Türkei (mit Hatay)	23	16	7	6	1	6	1	17	15	2	1
25	Ungarn	147	119	28	59	48	53	43	88	71	25	21
26	Übrige europäische Staaten	36	18	18	24	7	22	6	12	11	—	—
	Asiatische Staaten											
27	China (mit Mongolei und Tibet)	6	6	—	—	—	—	—	6	6	—	—
28	Iran	—	—	—	—	—	—	—	—	—	—	—
29	Japan	—	—	—	—	—	—	—	—	—	—	—
30	Übrige asiatische Staaten	6	4	2	6	4	5	3	—	—	—	—
	Amerikanische Staaten											
31	Argentinien	11	7	4	10	6	10	6	1	1	—	—
32	Brasilien	22	11	11	17	9	17	9	5	2	3	1
33	Vereinigte Staaten von Amerika (USA.)	119	62	57	93	45	86	41	26	17	16	8
34	Übrige amerikanische Staaten	32	17	15	22	9	18	8	10	8	—	—
35	Afrikanische Staaten insgesamt	3	1	2	2	—	2	—	1	1	—	—
36	Australischer Bund und Neuseeland	—	—	—	—	—	—	—	—	—	—	—
37	Ausländer mit bestimmter Staatsangehörigkeit insgesamt	7 560	4 982	2 578	3 996	2 349	3 684	2 155	3 564	2 633	691	380
38	Staatenlos	1 117	623	494	811	434	709	361	306	189	165	82
39	Unermittelt und ungeklärt	29	18	11	21	13	19	12	8	5	4	2
40	**Ausländer insgesamt**	8 706	5 623	3 083	4 828	2 796	4 412	2 528	3 878	2 827	860	464
	Regierungsbezirk Stade[1]) (506 037 Einwohner)											
	Europäische Staaten											
1	Belgien	6	4	2	4	2	4	2	2	2	1	1
2	Bulgarien	—	—	—	—	—	—	—	—	—	—	—
3	Dänemark (mit Island)	39	29	10	15	6	14	5	24	23	4	3
4	Ehem. Freie Stadt Danzig	334	200	134	328	197	328	197	6	3	3	2
5	Estland	2	1	1	—	—	—	—	2	1	1	—
6	Frankreich (mit Monaco)	25	10	15	23	9	21	9	2	1	1	—
7	Griechenland	—	—	—	—	—	—	—	—	—	—	—
8	Großbritannien und Nordirland	9	3	6	6	2	4	1	3	1	2	1
9	Italien (mit San Marino und Heiligem Stuhl)	115	71	44	47	27	44	25	68	44	9	4
10	Ehem. Jugoslawien	46	28	18	28	14	27	14	18	14	9	5
11	Lettland	8	4	4	5	3	4	3	3	1	—	—
12	Litauen	16	8	8	9	5	8	4	7	3	4	1
13	Luxemburg	2	1	1	2	1	2	1	—	—	—	—
14	Niederlande	335	225	110	124	52	97	36	211	173	26	14
15	Norwegen	9	3	6	1	1	—	—	8	2	—	—
16	Ehem. Polen	298	180	118	226	129	192	101	72	51	35	20
17	Protektorat Böhmen und Mähren	763	726	37	127	93	81	53	636	633	3	2
18	Rumänien	10	7	3	9	6	9	6	1	1	—	—
19	Sowjetunion	11	7	4	7	3	4	1	4	4	—	—
20	Schweden	31	12	19	27	9	22	5	4	3	—	—
21	Schweiz (mit Liechtenstein)	122	70	52	77	45	75	43	45	25	41	22
22	Slowakei	166	143	23	37	33	35	31	129	110	14	13
23	Spanien (mit Andorra)	3	1	2	3	1	3	1	—	—	—	—
24	Türkei (mit Hatay)	—	—	—	—	—	—	—	—	—	—	—
25	Ungarn	34	18	16	27	13	25	12	7	5	2	2
26	Übrige europäische Staaten	3	2	1	2	1	1	—	1	1	—	—
	Asiatische Staaten											
27	China (mit Mongolei und Tibet)	27	18	9	4	1	2	—	23	17	1	1
28	Iran	—	—	—	—	—	—	—	—	—	—	—
29	Japan	—	—	—	—	—	—	—	—	—	—	—
30	Übrige asiatische Staaten	—	—	—	—	—	—	—	—	—	—	—
	Amerikanische Staaten											
31	Argentinien	—	—	—	—	—	—	—	—	—	—	—
32	Brasilien	—	—	—	—	—	—	—	—	—	—	—
33	Vereinigte Staaten von Amerika (USA.)	197	121	76	175	106	169	103	22	15	11	8
34	Übrige amerikanische Staaten	9	8	1	8	7	6	5	1	1	1	1
35	Afrikanische Staaten insgesamt	1	1	—	—	—	—	—	1	1	—	—
36	Australischer Bund und Neuseeland	1	1	—	—	—	—	—	1	1	—	—
37	Ausländer mit bestimmter Staatsangehörigkeit insgesamt	2 822	1 902	720	1 321	766	1 177	658	1 301	1 136	167	100
38	Staatenlos	528	270	258	477	238	441	210	51	32	29	15
39	Unermittelt und ungeklärt	26	21	5	12	7	12	7	14	14	—	—
40	**Ausländer insgesamt**	3 176	2 193	983	1 810	1 011	1 630	875	1 366	1 182	196	115

[1]) Vgl. Anm. [2]) auf Seite 8.

Ausländer insgesamt			Von den Ausländern sind: deutsche Volkszugehörige: Gesamtzahl		deutsche Volkszugehörige: darunter mit deutscher Muttersprache		fremde Volkszugehörige: Gesamtzahl		fremde Volkszugehörige: darunter mit deutscher Muttersprache		Lfd. Nr.
Se.	m.	w.	Se.	m.	Se.	m.	Se.	m.	Se.	m.	
Regierungsbezirk Hildesheim (636 550 Einwohner)											
14	8	6	9	5	8	4	5	3	3	1	1
3	3	—	—	—	—	—	3	3	—	—	2
27	11	16	19	7	18	6	8	4	—	—	3
499	366	133	492	361	492	361	7	5	5	4	4
9	3	6	8	3	7	3	1	—	1	—	5
38	17	21	33	16	29	12	5	1	—	—	6
3	3	—	—	—	—	—	3	3	—	—	7
22	9	13	8	2	7	2	14	7	2	—	8
2 140	1 784	356	170	119	161	112	1 970	1 665	23	16	9
391	179	212	107	56	104	54	284	123	58	33	10
19	11	8	14	7	13	6	5	4	2	2	11
17	13	4	16	12	14	10	1	1	—	—	12
9	5	4	7	3	7	3	2	2	—	—	13
306	245	61	58	26	53	21	248	219	19	6	14
2	2	—	—	—	—	—	2	2	—	—	15
1 389	770	619	967	539	796	451	422	231	101	53	16
1 658	1 633	25	175	162	87	75	1 483	1 471	7	5	17
29	22	7	20	16	18	14	9	6	2	1	18
181	149	32	38	23	29	16	143	126	2	2	19
12	8	4	4	2	3	1	8	6	1	1	20
670	348	322	511	250	502	243	159	98	137	84	21
1 448	934	514	814	536	764	506	634	398	61	39	22
4	2	2	2	—	1	—	2	2	1	1	23
12	12	—	—	—	—	—	12	12	—	—	24
528	487	41	281	255	274	249	247	232	104	101	25
2	2	—	—	—	—	—	2	2	—	—	26
9	8	1	—	—	—	—	9	8	—	—	27
—	—	—	—	—	—	—	—	—	—	—	28
—	—	—	—	—	—	—	—	—	—	—	29
4	4	—	—	—	—	—	4	4	—	—	30
2	2	—	2	2	2	2	—	—	—	—	31
6	4	2	5	3	5	3	1	1	—	—	32
52	27	25	44	25	44	25	8	2	2	—	33
8	6	2	4	2	4	2	4	4	2	2	34
4	4	—	2	2	2	2	2	2	—	—	35
—	—	—	—	—	—	—	—	—	—	—	36
9 517	7 081	2 436	3 810	2 434	3 444	2 183	5 707	4 647	533	351	37
873	458	415	727	366	629	303	146	92	52	30	38
208	157	51	78	44	63	33	130	113	15	11	39
10 598	7 696	2 902	4 615	2 844	4 136	2 519	5 983	4 852	600	392	40
Regierungsbezirk Lüneburg (554 272 Einwohner)											
43	24	19	21	12	19	10	22	12	11	6	1
1	1	—	—	—	—	—	1	1	—	—	2
26	14	12	18	7	17	6	8	7	2	1	3
747	651	96	730	634	730	634	17	17	15	15	4
10	4	6	10	4	10	4	—	—	—	—	5
22	12	10	20	11	18	10	2	1	—	—	6
—	—	—	—	—	—	—	—	—	—	—	7
20	11	9	20	11	15	7	—	—	—	—	8
5 232	5 008	224	38	21	32	16	5 194	4 987	13	7	9
415	225	190	129	69	118	65	286	156	67	34	10
14	7	7	11	6	10	6	3	1	2	1	11
8	7	1	7	6	7	6	1	1	—	—	12
12	7	5	8	4	6	3	4	3	1	1	13
227	172	55	87	44	70	33	140	128	13	9	14
2	1	1	—	—	—	—	2	1	1	—	15
1 073	602	471	715	400	613	337	358	202	86	49	16
671	617	54	92	64	61	45	579	553	3	2	17
22	14	8	13	10	17	9	4	4	3	3	18
106	77	29	30	19	18	10	76	58	3	—	19
11	7	4	8	5	6	3	3	2	1	1	20
266	139	127	211	106	210	106	55	33	50	29	21
1 005	547	458	435	209	392	188	570	338	107	61	22
1	—	1	1	—	1	—	—	—	—	—	23
—	—	—	—	—	—	—	—	—	—	—	24
236	174	62	106	96	98	90	130	78	14	12	25
1	—	1	1	—	1	—	—	—	—	—	26
1	1	—	—	—	—	—	1	1	—	—	27
—	—	—	—	—	—	—	—	—	—	—	28
3	1	2	3	1	3	1	—	—	—	—	29
3	1	2	1	—	1	—	2	1	—	—	30
2	1	1	2	1	2	1	—	—	—	—	31
5	1	4	5	1	5	1	—	—	—	—	32
23	15	8	21	14	18	12	2	1	—	—	33
6	6	—	6	6	4	4	—	—	—	—	34
2	—	2	1	—	1	—	1	—	1	—	35
1	1	—	1	1	1	1	—	—	—	—	36
10 217	8 348	1 869	2 756	1 762	2 504	1 608	7 461	6 586	393	231	37
1 361	743	618	1 158	602	1 032	506	203	141	51	26	38
64	44	20	40	26	38	24	24	18	1	1	39
11 642	9 135	2 507	3 954	2 390	3 574	2 138	7 688	6 745	445	258	40
Regierungsbezirk Osnabrück (515 883 Einwohner)											
15	11	4	15	11	13	9	—	—	—	—	1
—	—	—	—	—	—	—	—	—	—	—	2
8	5	3	5	2	5	2	3	3	—	—	3
101	56	45	98	53	98	53	3	3	2	2	4
1	1	—	1	1	1	1	—	—	—	—	5
20	11	9	19	10	19	10	1	1	—	—	6
3	1	2	—	—	—	—	3	1	—	—	7
3	1	2	1	1	1	1	2	—	—	—	8
159	111	48	44	18	43	17	115	93	15	7	9
55	30	25	43	21	43	21	12	9	5	4	10
1	1	—	1	1	1	1	—	—	—	—	11
9	3	6	9	3	7	2	—	—	—	—	12
4	2	2	—	—	—	—	4	2	4	2	13
5 626	3 071	2 555	3 630	1 825	3 077	1 473	1 996	1 246	736	383	14
—	—	—	—	—	—	—	—	—	—	—	15
266	148	118	188	100	169	85	78	48	35	24	16
200	181	19	43	25	34	18	157	156	7	7	17
6	4	2	2	2	2	2	4	2	—	—	18
30	21	9	19	10	17	8	11	11	—	—	19
11	4	7	6	2	6	2	5	2	5	2	20
52	28	24	42	20	41	19	10	8	6	5	21
78	64	14	60	49	57	46	18	15	5	3	22
1	1	—	—	—	—	—	1	1	—	—	23
2	2	—	1	1	1	1	1	1	—	—	24
65	58	7	51	44	23	16	14	14	3	3	25
5	3	2	5	3	4	2	—	—	—	—	26
2	2	—	—	—	—	—	2	2	—	—	27
—	—	—	—	—	—	—	—	—	—	—	28
—	—	—	—	—	—	—	—	—	—	—	29
—	—	—	—	—	—	—	—	—	—	—	30
—	—	—	—	—	—	—	—	—	—	—	31
—	—	—	—	—	—	—	—	—	—	—	32
36	21	15	30	18	30	18	6	3	3	2	33
2	—	2	2	—	2	—	—	—	—	—	34
—	—	—	—	—	—	—	—	—	—	—	35
1	1	—	1	1	—	—	—	—	—	—	36
6 762	3 842	2 920	4 316	2 221	3 694	1 807	2 446	1 621	826	444	37
466	248	218	420	218	396	198	46	30	32	20	38
18	12	6	13	8	13	8	5	4	1	1	39
7 246	4 102	3 144	4 749	2 447	4 103	2 013	2 497	1 655	859	465	40
Regierungsbezirk Aurich (295 687 Einwohner)											
6	3	3	4	1	4	1	2	2	—	—	1
—	—	—	—	—	—	—	—	—	—	—	2
5	4	1	—	—	—	—	5	4	1	—	3
38	24	14	38	24	38	24	—	—	—	—	4
—	—	—	—	—	—	—	—	—	—	—	5
3	3	—	2	2	1	1	1	1	—	—	6
—	—	—	—	—	—	—	—	—	—	—	7
2	1	1	—	—	—	—	2	1	—	—	8
47	27	20	24	14	23	13	23	13	11	6	9
7	4	3	3	—	3	—	4	4	—	—	10
6	5	1	3	2	3	2	3	3	—	—	11
1	1	—	1	1	—	—	—	—	—	—	12
1	1	—	—	—	—	—	1	1	—	—	13
730	393	337	418	199	365	166	312	194	135	68	14
—	—	—	—	—	—	—	—	—	—	—	15
56	35	21	42	27	41	26	14	8	1	1	16
46	43	3	9	7	9	7	37	36	—	—	17
8	4	4	4	2	4	2	4	2	—	—	18
4	2	2	2	1	2	1	2	1	—	—	19
3	2	1	—	—	—	—	3	2	2	1	20
7	4	3	4	2	4	2	3	2	3	2	21
23	17	6	10	5	7	2	13	12	2	1	22
1	1	—	—	—	—	—	1	1	1	1	23
—	—	—	—	—	—	—	—	—	—	—	24
5	4	1	3	2	3	2	2	2	—	—	25
—	—	—	—	—	—	—	—	—	—	—	26
—	—	—	—	—	—	—	—	—	—	—	27
—	—	—	—	—	—	—	—	—	—	—	28
—	—	—	—	—	—	—	—	—	—	—	29
—	—	—	—	—	—	—	—	—	—	—	30
1	1	—	1	1	—	—	—	—	—	—	31
—	—	—	—	—	—	—	—	—	—	—	32
20	10	10	16	7	16	7	4	3	1	1	33
1	—	1	1	—	1	—	—	—	—	—	34
3	1	2	3	1	—	—	—	—	—	—	35
—	—	—	—	—	—	—	—	—	—	—	36
1 024	590	434	588	298	524	256	436	292	157	81	37
86	36	50	75	29	71	27	11	7	10	6	38
1	1	—	—	—	—	—	1	1	1	1	39
1 111	627	484	663	327	595	283	448	300	168	88	40

Noch: Übersicht 1b. Die Ausländer in den Reichsteilen und größeren Verwaltungsbezirken

Lfd. Nr.	Staatsangehörigkeit	Ausländer insgesamt			Von den Ausländern sind: deutsche Volkszugehörige – Gesamtzahl		deutsche Volkszugehörige – darunter mit deutscher Muttersprache		fremde Volkszugehörige – Gesamtzahl		fremde Volkszugehörige – darunter mit deutscher Muttersprache	
		Se.	m.	w.	Se.	m.	Se.	m.	Se.	m.	Se.	m.
	Provinz Westfalen (5 209 401 Einwohner)											
	Europäische Staaten											
1	Belgien	299	130	169	219	89	193	70	80	41	28	11
2	Bulgarien	9	8	1	2	1	2	1	7	7	—	—
3	Dänemark (mit Island)	79	44	35	46	22	40	18	33	22	8	5
4	Ehem. Freie Stadt Danzig	1 540	801	739	1 515	784	1 510	781	24	17	17	12
5	Estland	28	13	15	23	10	20	8	5	3	2	1
6	Frankreich (mit Monaco)	194	91	103	132	53	119	44	62	38	27	11
7	Griechenland	7	5	2	5	3	4	2	2	2	—	—
8	Großbritannien und Nordirland	101	48	53	72	34	65	28	29	14	6	2
9	Italien (mit San Marino und Heiligem Stuhl)	4 153	2 511	1 642	1 803	849	1 592	711	2 350	1 662	648	292
10	Ehem. Jugoslawien	6 186	3 274	2 912	4 539	2 345	3 904	1 981	1 647	929	726	376
11	Lettland	36	16	20	23	11	21	10	13	5	7	1
12	Litauen	211	107	104	130	65	103	48	81	42	29	14
13	Luxemburg	84	38	46	61	25	60	25	23	13	14	7
14	Niederlande	14 297	8 052	6 245	7 999	3 906	7 274	3 385	6 298	4 146	2 346	1 137
15	Norwegen	14	10	4	2	—	2	—	12	10	—	—
16	Ehem. Polen	6 546	3 468	3 078	4 402	2 250	3 828	1 903	2 144	1 218	852	432
17	Protektorat Böhmen und Mähren	3 353	1 899	1 454	2 139	1 117	1 698	877	1 214	782	319	158
18	Rumänien	204	119	85	159	92	145	82	45	27	18	13
19	Sowjetunion	184	96	88	124	58	101	39	60	38	17	7
20	Schweden	73	38	35	52	25	43	21	21	13	4	1
21	Schweiz (mit Liechtenstein)	1 008	528	480	697	345	688	342	311	183	273	160
22	Slowakei	521	292	229	401	210	342	172	120	82	36	17
23	Spanien (mit Andorra)	25	8	17	8	—	6	—	17	8	4	—
24	Türkei (mit Hatay)	6	3	3	1	1	1	1	5	2	2	—
25	Ungarn	2 239	1 369	870	1 610	929	1 531	871	629	440	349	232
26	Übrige europäische Staaten	38	20	18	24	10	23	10	14	10	—	—
	Asiatische Staaten											
27	China (mit Mongolei und Tibet)	28	23	5	—	—	—	—	28	23	5	1
28	Iran	4	3	1	1	—	1	—	3	3	—	—
29	Japan	2	2	—	—	—	—	—	2	2	—	—
30	Übrige asiatische Staaten	6	3	3	4	2	4	2	2	1	—	—
	Amerikanische Staaten											
31	Argentinien	17	8	9	16	8	16	8	1	—	—	—
32	Brasilien	24	16	8	24	16	22	15	—	—	—	—
33	Vereinigte Staaten von Amerika (USA.)	170	93	77	131	70	120	64	39	23	19	12
34	Übrige amerikanische Staaten	32	19	13	22	11	21	10	10	8	1	1
35	**Afrikanische Staaten insgesamt**	20	8	12	18	7	18	7	2	1	1	—
36	**Australischer Bund und Neuseeland**	—	—	—	—	—	—	—	—	—	—	—
37	**Ausländer mit bestimmter Staatsangehörigkeit insgesamt**	**41 738**	**23 163**	**18 575**	**26 405**	**13 348**	**23 517**	**11 536**	**15 333**	**9 815**	**5 758**	**2 903**
38	Staatenlos	6 730	3 525	3 205	6 025	3 117	5 688	2 891	705	408	404	224
39	Unermittelt und ungeklärt	695	358	337	600	303	553	278	95	55	27	14
40	**Ausländer insgesamt**	**49 163**	**27 046**	**22 117**	**33 030**	**16 768**	**29 758**	**14 705**	**16 133**	**10 278**	**6 189**	**3 141**
	Regierungsbezirk Arnsberg (2 678 026 Einwohner)											
	Europäische Staaten											
1	Belgien	143	63	80	105	44	94	35	38	19	19	7
2	Bulgarien	4	3	1	2	1	2	1	2	2	—	—
3	Dänemark (mit Island)	22	14	8	12	7	10	5	10	7	3	2
4	Ehem. Freie Stadt Danzig	923	473	450	909	463	903	460	14	10	8	6
5	Estland	16	8	8	13	6	11	4	3	2	—	—
6	Frankreich (mit Monaco)	107	49	58	73	28	67	23	34	21	15	8
7	Griechenland	2	2	—	1	1	1	1	1	1	—	—
8	Großbritannien und Nordirland	57	28	29	43	21	40	18	14	7	5	2
9	Italien (mit San Marino und Heiligem Stuhl)	3 076	1 898	1 178	1 191	550	1 050	456	1 885	1 348	511	222
10	Ehem. Jugoslawien	2 561	1 345	1 216	1 801	912	1 523	757	760	433	344	182
11	Lettland	12	7	5	8	4	7	4	4	3	1	1
12	Litauen	181	92	89	104	53	79	37	77	39	28	13
13	Luxemburg	55	25	30	36	16	36	16	19	9	12	5
14	Niederlande	4 331	2 573	1 758	2 148	1 041	1 894	849	2 183	1 532	669	325
15	Norwegen	6	2	4	2	—	2	—	4	2	—	—
16	Ehem. Polen	3 151	1 665	1 486	2 070	1 036	1 760	846	1 081	629	386	182
17	Protektorat Böhmen und Mähren	1 244	771	473	730	391	595	316	514	380	91	49
18	Rumänien	98	49	49	79	37	71	32	19	12	8	6
19	Sowjetunion	109	57	52	73	35	62	25	36	22	13	4
20	Schweden	25	13	12	16	6	13	4	9	7	3	1
21	Schweiz (mit Liechtenstein)	601	320	281	437	223	434	222	164	97	146	88
22	Slowakei	289	167	122	212	107	173	80	77	60	21	10
23	Spanien (mit Andorra)	15	5	10	5	—	4	—	10	5	2	—
24	Türkei (mit Hatay)	3	1	2	—	—	—	—	3	1	1	—
25	Ungarn	1 383	876	507	951	546	916	524	432	330	243	177
26	Übrige europäische Staaten	28	15	13	16	7	16	7	12	8	—	—
	Asiatische Staaten											
27	China (mit Mongolei und Tibet)	8	4	4	—	—	—	—	8	4	5	1
28	Iran	3	2	1	1	—	1	—	2	2	—	—
29	Japan	—	—	—	—	—	—	—	—	—	—	—
30	Übrige asiatische Staaten	—	—	—	—	—	—	—	—	—	—	—
	Amerikanische Staaten											
31	Argentinien	11	5	6	10	5	10	5	1	—	—	—
32	Brasilien	14	10	4	14	10	12	9	—	—	—	—
33	Vereinigte Staaten von Amerika (USA.)	79	43	36	63	33	56	29	16	10	9	6
34	Übrige amerikanische Staaten	14	5	9	10	3	10	3	4	2	—	—
35	**Afrikanische Staaten insgesamt**	11	5	6	10	4	10	4	1	1	—	—
36	**Australischer Bund und Neuseeland**	—	—	—	—	—	—	—	—	—	—	—
37	**Ausländer mit bestimmter Staatsangehörigkeit insgesamt**	**18 582**	**10 595**	**7 987**	**11 145**	**5 590**	**9 862**	**4 772**	**7 437**	**5 005**	**2 543**	**1 297**
38	Staatenlos	3 322	1 759	1 563	2 957	1 549	2 770	1 417	365	210	185	101
39	Unermittelt und ungeklärt	153	77	76	101	45	96	42	52	32	11	6
40	**Ausländer insgesamt**	**22 057**	**12 431**	**9 626**	**14 203**	**7 184**	**12 728**	**6 231**	**7 854**	**5 247**	**2 739**	**1 404**

Ausländer insgesamt			Von den Ausländern sind: deutsche Volkszugehörige: Gesamtzahl		deutsche Volkszugehörige: darunter mit deutscher Muttersprache		fremde Volkszugehörige: Gesamtzahl		fremde Volkszugehörige: darunter mit deutscher Muttersprache		Lfd. Nr.
Se.	m.	w.	Se.	m.	Se.	m.	Se.	m.	Se.	m.	
Regierungsbezirk Münster (1 602 720 Einwohner)											
110	46	64	71	25	60	17	39	21	9	4	1
2	2	—	—	—	—	—	2	2	—	—	2
28	15	13	14	6	12	5	14	9	1	1	3
495	257	238	486	251	486	251	9	6	8	5	4
5	1	4	5	1	5	1	—	—	—	—	5
56	25	31	44	18	39	15	12	7	4	—	6
5	3	2	4	2	3	1	1	1	—	—	7
21	12	9	13	7	13	7	8	5	1	—	8
936	535	398	528	257	460	214	408	281	117	61	9
3 506	1 861	1 645	2 644	1 382	2 292	1 177	862	479	373	190	10
13	5	8	7	3	6	2	6	2	4	—	11
22	12	10	18	9	16	8	4	3	1	1	12
14	7	7	11	4	11	4	3	3	1	1	13
9 272	5 050	4 222	5 592	2 739	5 158	2 435	3 680	2 311	1 591	769	14
8	8	—	—	—	—	—	8	8	—	—	15
2 708	1 435	1 273	1 944	1 012	1 713	878	764	423	376	197	16
1 958	1 028	930	1 313	675	1 025	519	645	353	221	106	17
74	46	28	54	35	49	31	20	11	6	4	18
45	23	22	39	18	33	13	6	5	1	1	19
20	12	8	19	11	14	10	1	1	—	—	20
204	104	100	141	67	137	65	63	37	56	31	21
196	107	89	156	86	137	76	40	21	14	6	22
5	1	4	1	—	—	—	4	1	2	—	23
1	—	1	—	—	—	—	1	—	1	—	24
748	416	332	584	326	566	316	164	90	94	50	25
8	5	3	6	3	6	3	2	2	—	—	26
12	11	1	—	—	—	—	12	11	—	—	27
—	—	—	—	—	—	—	—	—	—	—	28
2	2	—	—	—	—	—	2	2	—	—	29
5	3	2	3	2	3	2	2	1	—	—	30
1	—	1	1	—	1	—	—	—	—	—	31
3	2	1	3	2	3	2	—	—	—	—	32
25	11	14	21	11	20	11	4	—	1	—	33
9	7	2	7	5	6	4	2	2	1	1	34
6	1	5	6	1	6	1	—	—	—	—	35
—	—	—	—	—	—	—	—	—	—	—	36
20 523	11 056	9 467	13 735	6 958	12 280	6 068	6 788	4 098	2 883	1 428	37
2 819	1 460	1 359	2 557	1 310	2 428	1 232	262	150	168	93	38
535	276	259	495	255	454	234	40	21	14	7	39
23 877	12 792	11 085	16 787	8 523	15 162	7 534	7 090	4 269	3 065	1 528	40
Regierungsbezirk Minden (928 655 Einwohner)											
46	21	25	43	20	39	18	3	1	—	—	1
3	3	—	—	—	—	—	3	3	—	—	2
29	15	14	20	9	18	8	9	6	4	2	3
122	71	51	121	70	121	70	1	1	1	1	4
7	4	3	5	3	4	3	2	1	2	1	5
31	17	14	15	7	13	6	16	10	8	3	6
—	—	—	—	—	—	—	—	—	—	—	7
23	8	15	16	6	12	3	7	2	—	—	8
141	75	66	84	42	82	41	57	33	20	9	9
119	68	51	94	51	89	47	25	17	9	4	10
11	4	7	8	4	8	4	3	—	2	—	11
8	3	5	8	3	8	3	—	—	—	—	12
15	6	9	14	5	13	5	1	1	1	1	13
694	429	265	259	126	222	101	435	303	86	43	14
—	—	—	—	—	—	—	—	—	—	—	15
687	368	319	388	202	355	179	299	166	90	53	16
151	100	51	96	51	78	42	55	49	7	3	17
32	24	8	26	20	25	19	6	4	4	3	18
30	16	14	12	5	6	1	18	11	3	2	19
28	13	15	17	8	16	7	11	5	1	—	20
203	104	99	119	55	117	55	84	49	71	41	21
36	18	18	33	17	32	16	3	1	1	1	22
5	2	3	2	—	2	—	3	2	—	—	23
2	2	—	1	1	1	1	1	1	—	—	24
108	77	31	75	57	49	31	33	20	12	5	25
2	—	2	2	—	1	—	—	—	—	—	26
8	8	—	—	—	—	—	8	8	—	—	27
1	1	—	—	—	—	—	1	1	—	—	28
—	—	—	—	—	—	—	—	—	—	—	29
1	—	1	1	—	1	—	—	—	—	—	30
5	3	2	5	3	5	3	—	—	—	—	31
7	4	3	7	4	7	4	—	—	—	—	32
66	39	27	47	26	44	24	19	13	9	6	33
9	7	2	5	3	5	3	4	4	—	—	34
3	2	1	2	2	2	2	1	—	1	—	35
—	—	—	—	—	—	—	—	—	—	—	36
2 633	1 512	1 121	1 525	800	1 375	696	1 108	712	332	178	37
589	306	283	511	258	490	242	78	48	51	30	38
7	5	2	3	3	3	2	3	2	2	1	39
3 229	1 823	1 406	2 040	1 061	1 868	940	1 189	762	385	209	40
Provinz Hessen-Nassau (2 675 111 Einwohner)											
91	42	49	65	31	62	29	26	11	6	3	1
34	19	15	9	3	7	2	25	16	1	—	2
65	29	36	41	14	32	7	24	15	5	2	3
591	319	272	580	313	575	310	11	6	11	6	4
25	8	17	19	5	17	5	6	3	4	2	5
510	216	294	357	148	349	144	153	68	72	23	6
77	36	41	26	10	25	9	51	26	5	—	7
235	99	136	93	33	80	28	142	66	33	11	8
2 243	1 659	584	431	184	402	159	1 812	1 475	138	58	9
210	118	92	165	90	160	88	45	28	15	7	10
70	28	42	53	21	43	16	17	7	6	3	11
8	6	2	5	3	5	3	3	3	—	—	12
120	59	61	56	27	54	27	64	32	30	9	13
644	309	335	345	155	317	136	299	154	101	34	14
41	21	20	9	2	7	1	32	19	4	1	15
2 547	1 248	1 299	1 121	571	1 011	500	1 426	677	723	320	16
1 159	891	268	388	196	334	158	771	695	78	36	17
155	96	59	117	77	110	74	38	19	15	8	18
132	82	50	76	43	57	30	56	39	10	3	19
68	27	41	20	5	17	2	48	22	21	8	20
1 628	771	857	1 044	465	1 037	462	584	306	524	279	21
525	208	317	244	84	235	78	281	124	72	34	22
125	57	68	36	12	33	10	89	45	18	3	23
55	35	20	19	10	17	9	36	25	6	1	24
254	133	121	98	42	91	37	156	91	59	27	25
25	14	11	10	4	8	3	15	10	2	1	26
27	23	4	1	—	1	—	26	23	—	—	27
3	3	—	—	—	—	—	3	3	—	—	28
3	2	1	—	—	—	—	3	2	1	—	29
36	14	22	11	3	8	2	25	11	9	6	30
30	14	16	24	12	22	12	6	2	1	—	31
17	6	11	14	5	12	4	3	1	—	—	32
393	202	191	230	116	214	105	163	86	42	19	33
63	34	29	41	20	34	15	22	14	3	2	34
8	7	1	6	5	6	5	2	2	—	—	35
3	2	1	2	1	1	—	1	1	—	—	36
12 220	6 837	5 383	5 756	2 710	5 383	2 470	6 464	4 127	2 015	906	37
2 700	1 273	1 427	1 653	786	1 476	662	1 047	487	690	287	38
159	70	89	91	33	70	26	68	37	30	14	39
15 079	8 180	6 899	7 500	3 529	6 929	3 158	7 579	4 651	2 735	1 207	40
Regierungsbezirk Kassel (1 213 686 Einwohner)											
24	13	11	21	12	20	11	3	1	1	—	1
4	3	1	1	—	—	—	3	3	—	—	2
9	2	7	7	1	6	—	2	1	—	—	3
248	151	97	246	150	246	150	2	1	2	1	4
10	2	8	6	1	6	1	4	1	3	1	5
89	47	42	63	34	62	33	26	13	14	3	6
—	—	—	—	—	—	—	—	—	—	—	7
46	22	24	20	9	18	8	26	13	3	—	8
1 273	1 020	253	141	56	130	46	1 132	964	40	19	9
62	30	32	50	26	48	26	12	4	4	—	10
23	11	12	18	7	16	5	5	4	1	1	11
1	1	—	—	—	—	—	1	1	—	—	12
9	3	6	8	3	8	3	1	—	1	—	13
162	88	74	93	50	88	45	69	38	30	12	14
7	5	2	2	1	1	—	5	4	1	1	15
1 131	600	531	644	346	573	301	487	254	132	65	16
602	484	118	199	109	159	79	403	375	17	8	17
57	36	21	49	31	45	29	8	5	4	2	18
60	38	22	34	19	26	13	26	19	8	2	19
15	6	9	3	1	3	1	12	5	2	1	20
584	295	289	405	196	401	194	179	99	167	94	21
399	154	245	179	57	174	54	220	97	33	17	22
21	9	12	7	1	7	1	14	8	3	—	23
17	12	5	11	7	10	7	6	5	—	—	24
40	26	14	14	7	12	5	26	19	2	1	25
8	5	3	1	—	1	—	7	5	—	—	26
12	12	—	—	—	—	—	12	12	—	—	27
—	—	—	—	—	—	—	—	—	—	—	28
1	1	—	—	—	—	—	1	1	—	—	29
13	6	7	6	2	6	2	7	4	5	3	30
9	5	4	7	4	7	4	2	1	—	—	31
2	1	1	2	1	1	—	—	—	—	—	32
104	50	54	88	41	82	37	16	9	4	1	33
13	8	5	8	4	6	4	5	4	2	2	34
3	2	1	2	1	2	1	1	1	—	—	35
—	—	—	—	—	—	—	—	—	—	—	36
5 058	3 148	1 910	2 335	1 177	2 164	1 060	2 723	1 971	479	234	37
1 036	524	512	809	407	704	330	227	117	116	50	38
28	15	13	14	8	14	8	14	7	12	5	39
6 122	3 687	2 435	3 158	1 592	2 882	1 398	2 964	2 095	607	289	40

Noch: Übersicht 1b. Die Ausländer in den Reichsteilen und größeren Verwaltungsbezirken

Lfd. Nr.	Staatsangehörigkeit	Ausländer insgesamt			Von den Ausländern sind – deutsche Volkszugehörige: Gesamtzahl		darunter mit deutscher Muttersprache		fremde Volkszugehörige: Gesamtzahl		darunter mit deutscher Muttersprache	
		Se.	m.	w.	Se.	m.	Se.	m.	Se.	m.	Se.	m.
	Regierungsbezirk Wiesbaden (1 461 425 Einwohner)											
	Europäische Staaten											
1	Belgien	67	29	38	44	19	42	18	23	10	5	3
2	Bulgarien	30	16	14	8	3	7	2	22	13	1	—
3	Dänemark (mit Island)	56	27	29	34	13	26	7	22	14	5	2
4	Ehem. Freie Stadt Danzig	343	168	175	334	163	329	160	9	5	9	5
5	Estland	15	6	9	13	4	11	4	2	2	1	1
6	Frankreich (mit Monaco)	421	169	252	294	114	287	111	127	55	58	20
7	Griechenland	77	36	41	26	10	25	9	51	26	5	—
8	Großbritannien und Nordirland	189	77	112	73	24	62	20	116	53	30	11
9	Italien (mit San Marino und Heiligem Stuhl)	970	639	331	290	128	272	113	680	511	98	39
10	Ehem. Jugoslawien	148	88	60	115	64	112	62	33	24	11	7
11	Lettland	47	17	30	35	14	27	11	12	3	5	2
12	Litauen	7	5	2	5	3	5	3	2	2	—	—
13	Luxemburg	111	56	55	48	24	46	24	63	32	29	9
14	Niederlande	482	221	261	252	105	229	91	230	116	71	22
15	Norwegen	34	16	18	7	1	6	1	27	15	3	—
16	Ehem. Polen	1 416	648	768	477	225	438	199	939	423	591	255
17	Protektorat Böhmen und Mähren	557	407	150	189	87	175	79	368	320	61	28
18	Rumänien	98	60	38	68	46	65	45	30	14	11	6
19	Sowjetunion	72	44	28	42	24	31	17	30	20	2	1
20	Schweden	53	21	32	17	4	14	1	36	17	19	7
21	Schweiz (mit Liechtenstein)	1 044	476	568	639	269	636	268	405	207	357	185
22	Slowakei	126	54	72	65	27	61	24	61	27	39	17
23	Spanien (mit Andorra)	104	48	56	29	11	26	9	75	37	15	3
24	Türkei (mit Hatay)	38	23	15	8	3	7	2	30	20	6	1
25	Ungarn	214	107	107	84	35	79	32	130	72	57	26
26	Übrige europäische Staaten	17	9	8	9	4	7	3	8	5	2	1
	Asiatische Staaten											
27	China (mit Mongolei und Tibet)	15	11	4	1	—	1	—	14	11	—	—
28	Iran	3	3	—	—	—	—	—	3	3	—	—
29	Japan	2	1	1	—	—	—	—	2	1	1	—
30	Übrige asiatische Staaten	23	8	15	5	1	2	—	18	7	4	3
	Amerikanische Staaten											
31	Argentinien	21	9	12	17	8	15	8	4	1	1	—
32	Brasilien	15	5	10	12	4	11	4	3	1	—	—
33	Vereinigte Staaten von Amerika (USA.)	289	152	137	142	75	132	68	147	77	38	18
34	Übrige amerikanische Staaten	50	26	24	33	16	28	11	17	10	1	—
35	Afrikanische Staaten insgesamt	5	5	—	4	4	4	4	1	1	—	—
36	Australischer Bund und Neuseeland	3	2	1	2	1	1	—	1	1	—	—
37	Ausländer mit bestimmter Staatsangehörigkeit insgesamt	**7 162**	**3 689**	**3 473**	**3 421**	**1 533**	**3 219**	**1 410**	**3 741**	**2 156**	**1 536**	**672**
38	Staatenlos	1 664	749	915	844	379	772	332	820	370	574	237
39	Unermittelt und ungeklärt	131	55	76	77	25	56	18	54	30	18	9
40	**Ausländer insgesamt**	**8 957**	**4 493**	**4 464**	**4 342**	**1 937**	**4 047**	**1 760**	**4 615**	**2 556**	**2 128**	**918**
	Regierungsbezirk Düsseldorf (4 183 235 Einwohner)											
	Europäische Staaten											
1	Belgien	1 649	772	877	1 217	543	1 114	471	432	229	233	95
2	Bulgarien	15	10	5	6	2	5	1	9	8	—	—
3	Dänemark (mit Island)	151	81	70	99	42	76	24	52	39	9	3
4	Ehem. Freie Stadt Danzig	1 213	577	636	1 184	563	1 180	561	29	14	21	9
5	Estland	38	17	21	32	14	31	14	6	3	2	—
6	Frankreich (mit Monaco)	423	190	233	295	129	277	122	128	61	59	22
7	Griechenland	37	21	16	28	14	22	9	9	7	2	—
8	Großbritannien und Nordirland	220	105	115	100	37	90	32	120	68	19	4
9	Italien (mit San Marino und Heiligem Stuhl)	4 856	2 803	2 053	1 891	829	1 691	682	2 965	1 974	873	384
10	Ehem. Jugoslawien	6 473	3 368	3 105	4 469	2 234	3 794	1 855	2 004	1 134	802	403
11	Lettland	44	19	25	38	16	30	11	6	3	3	1
12	Litauen	123	67	56	79	41	64	30	44	26	11	6
13	Luxemburg	255	121	134	178	78	175	76	77	43	59	31
14	Niederlande	42 663	22 946	19 717	25 036	12 159	22 791	10 556	17 627	10 787	8 051	3 844
15	Norwegen	61	32	29	19	7	15	5	42	25	10	4
16	Ehem. Polen	4 266	2 156	2 110	2 555	1 253	2 266	1 072	1 711	903	570	250
17	Protektorat Böhmen und Mähren	2 759	1 491	1 268	1 796	878	1 499	715	963	613	242	126
18	Rumänien	174	96	78	106	56	104	55	68	40	41	20
19	Sowjetunion	81	41	40	48	23	39	18	33	18	10	3
20	Schweden	135	71	64	78	36	71	29	57	35	17	6
21	Schweiz (mit Liechtenstein)	2 191	1 116	1 075	1 454	707	1 440	696	737	409	647	359
22	Slowakei	507	311	196	274	137	236	119	233	174	58	29
23	Spanien (mit Andorra)	55	26	29	23	7	17	3	32	19	12	4
24	Türkei (mit Hatay)	25	20	5	6	3	5	2	19	17	1	—
25	Ungarn	1 170	624	546	829	413	792	390	341	211	159	91
26	Übrige europäische Staaten	21	13	8	12	8	12	8	9	5	2	1
	Asiatische Staaten											
27	China (mit Mongolei und Tibet)	13	13	—	3	3	2	2	10	10	—	—
28	Iran	14	11	3	7	5	6	4	7	6	2	2
29	Japan	—	—	—	—	—	—	—	—	—	—	—
30	Übrige asiatische Staaten	11	7	4	3	1	1	—	8	6	1	1
	Amerikanische Staaten											
31	Argentinien	16	9	7	8	3	7	2	8	6	5	3
32	Brasilien	56	24	32	21	10	20	9	35	14	5	1
33	Vereinigte Staaten von Amerika (USA.)	309	164	145	237	119	227	114	72	45	29	16
34	Übrige amerikanische Staaten	57	31	26	40	21	36	18	17	10	3	1
35	Afrikanische Staaten insgesamt	16	9	7	5	2	3	2	11	7	7	3
36	Australischer Bund und Neuseeland	3	3	—	1	1	1	1	2	2	—	—
37	Ausländer mit bestimmter Staatsangehörigkeit insgesamt	**70 100**	**37 365**	**32 735**	**42 177**	**20 394**	**38 139**	**17 708**	**27 923**	**16 971**	**11 965**	**5 722**
38	Staatenlos	5 729	2 858	2 871	4 944	2 426	4 635	2 238	785	432	508	247
39	Unermittelt und ungeklärt	808	437	371	700	368	625	320	108	69	42	23
40	**Ausländer insgesamt**	**76 637**	**40 660**	**35 977**	**47 821**	**23 188**	**43 399**	**20 266**	**28 816**	**17 472**	**12 515**	**5 992**

Ausländer insgesamt			Von den Ausländern sind								Ausländer insgesamt			Von den Ausländern sind								Lfd. Nr.
			deutsche Volkszugehörige				fremde Volkszugehörige							deutsche Volkszugehörige				fremde Volkszugehörige				
			Gesamtzahl		darunter mit deutscher Muttersprache		Gesamtzahl		darunter mit deutscher Muttersprache					Gesamtzahl		darunter mit deutscher Muttersprache		Gesamtzahl		darunter mit deutscher Muttersprache		
Se.	m.	w.	Se.	m.	Se.	m.	Se.	m.	Se.	m.	Se.	m.	w.	Se.	m.	Se.	m.	Se.	m.	Se.	m.	
Rheinprovinz (7 915 830 Einwohner)											**Regierungsbezirk Koblenz** (871 624 Einwohner)											
3 207	1 526	1 681	2 304	1 050	2 146	944	903	476	492	226	61	28	33	41	20	37	18	20	8	11	6	1
48	35	13	17	10	14	8	31	25	2	—	1	1	—	1	1	—	—	—	—	—	—	2
269	144	125	160	71	128	45	109	73	21	8	17	9	8	11	7	10	6	6	2	1	—	3
1 699	814	885	1 657	795	1 653	793	42	19	34	14	56	23	33	55	23	55	23	1	—	1	—	4
66	31	35	57	26	52	25	9	5	2	—	1	—	1	—	—	—	—	1	—	—	—	5
1 146	496	650	786	315	757	305	360	181	143	60	143	55	88	103	37	102	37	40	18	21	6	6
83	50	33	51	24	43	17	32	26	6	2	6	3	3	2	1	2	1	4	2	3	1	7
711	316	395	352	125	318	108	359	191	81	16	34	12	22	23	7	18	7	11	5	3	2	8
7 537	4 268	3 269	3 078	1 340	2 768	1 108	4 459	2 928	1 277	580	470	272	198	206	92	188	75	264	180	57	27	9
7 409	3 838	3 571	5 113	2 528	4 360	2 102	2 296	1 310	918	462	40	21	19	35	19	33	17	5	2	2	—	10
92	40	52	73	33	63	26	19	7	6	1	10	5	5	7	3	7	3	3	2	1	—	11
142	77	65	90	48	71	35	52	29	13	6	3	1	2	1	—	—	—	2	1	—	—	12
1 352	671	681	880	398	863	385	472	273	332	179	78	44	34	57	30	56	30	21	14	18	11	13
56 842	30 460	26 382	33 097	15 981	30 278	13 964	23 745	14 479	10 749	5 152	387	194	193	208	87	186	74	179	107	72	33	14
119	73	46	37	15	32	12	82	58	12	6	4	2	2	2	—	2	—	2	2	—	—	15
7 901	3 897	4 004	4 009	1 956	3 462	1 608	3 892	1 941	1 354	563	127	63	64	80	34	71	26	47	29	24	13	16
3 358	1 797	1 561	2 167	1 039	1 814	840	1 191	758	324	162	72	47	25	38	15	32	11	34	32	2	—	17
271	154	117	161	93	155	89	110	61	61	28	10	4	6	9	4	8	3	1	—	1	—	18
184	106	78	98	46	76	30	86	60	24	11	32	19	13	23	13	19	9	9	6	4	2	19
193	98	95	106	43	98	35	87	55	30	15	1	—	1	1	—	1	—	—	—	—	—	20
4 177	2 113	2 064	2 602	1 235	2 581	1 218	1 575	878	1 395	768	258	127	131	174	84	172	82	84	43	68	32	21
903	634	269	413	234	362	207	490	400	87	43	12	9	3	4	2	3	2	8	7	3	2	22
137	69	68	49	17	40	10	88	52	21	9	10	6	4	—	—	—	—	10	6	1	1	23
75	58	17	20	9	12	4	55	49	5	1	1	1	—	—	—	—	—	1	1	—	—	24
1 489	791	698	1 042	510	988	476	447	281	198	112	19	7	12	15	5	13	3	4	2	—	—	25
64	33	31	29	13	24	10	35	20	7	1	3	2	1	2	1	—	—	1	1	—	—	26
40	34	6	4	3	3	2	36	31	—	—	—	—	—	—	—	—	—	—	—	—	—	27
16	13	3	8	6	6	4	8	7	2	2	—	—	—	—	—	—	—	—	—	—	—	28
7	6	1	1	1	1	1	6	5	1	—	—	—	—	—	—	—	—	—	—	—	—	29
22	17	5	4	1	2	—	18	16	1	1	—	—	—	—	—	—	—	—	—	—	—	30
40	21	19	22	10	21	9	18	11	10	4	4	3	1	3	2	3	2	1	1	—	—	31
98	48	50	52	28	44	21	46	20	8	2	5	3	2	4	3	3	2	1	—	—	—	32
727	368	359	530	254	489	234	197	114	75	42	214	104	110	174	79	159	72	40	25	24	14	33
115	68	47	67	39	55	29	48	29	10	6	7	4	3	3	2	1	1	4	2	3	2	34
21	12	9	9	4	6	3	12	8	8	4	1	1	—	1	1	1	1	—	—	—	—	35
8	7	1	5	4	5	4	3	3	—	—	—	—	—	—	—	—	—	—	—	—	—	36
100 568	53 183	47 385	59 150	28 304	53 790	24 711	41 418	24 879	17 709	8 486	2 087	1 070	1 017	1 283	572	1 182	505	804	498	320	152	37
8 814	4 380	4 434	7 317	3 562	6 855	3 266	1 497	818	998	496	396	185	211	299	134	279	118	97	51	68	34	38
967	520	447	808	424	716	365	159	96	53	30	22	11	11	10	5	10	5	12	6	9	5	39
110 349	58 083	52 266	67 275	32 290	61 361	28 342	43 074	25 793	18 760	9 012	2 505	1 266	1 239	1 592	711	1 471	628	913	555	397	191	40
Regierungsbezirk Köln (1 595 677 Einwohner)											**Regierungsbezirk Trier** (495 730 Einwohner)											
590	267	323	383	160	359	145	207	107	109	53	52	30	22	43	26	40	23	9	4	6	4	1
18	12	6	7	5	7	5	11	7	1	—	1	—	1	—	—	—	—	1	—	1	—	2
69	39	30	22	11	16	6	47	28	9	3	18	8	10	15	5	14	4	3	3	1	—	3
344	164	180	332	159	332	159	12	5	12	5	18	10	8	18	10	18	10	—	—	—	—	4
21	9	12	20	8	17	8	1	1	—	—	—	—	—	—	—	—	—	—	—	—	—	5
368	171	197	256	104	249	102	112	67	48	30	68	21	47	56	16	55	16	12	5	6	2	6
40	26	14	21	9	19	7	19	17	1	1	—	—	—	—	—	—	—	—	—	—	—	7
421	187	234	215	79	198	68	206	108	57	10	1	—	1	—	—	—	—	1	—	—	—	8
1 560	848	712	661	276	603	232	899	572	249	120	193	103	90	96	44	90	39	97	59	17	9	9
305	134	171	216	83	202	75	89	51	52	23	24	13	11	11	6	8	3	13	7	11	6	10
30	12	18	24	12	22	10	6	—	1	—	1	—	1	—	—	—	—	1	—	1	—	11
13	7	6	9	6	6	4	4	1	2	—	—	—	—	—	—	—	—	—	—	—	—	12
297	143	154	160	61	151	54	137	82	84	44	518	265	253	375	182	372	179	143	83	107	62	13
5 296	2 891	2 405	2 429	1 108	2 148	909	2 867	1 783	961	442	75	45	30	19	12	19	12	56	33	22	10	14
36	22	14	15	7	14	6	21	15	1	1	2	1	1	1	1	1	1	1	—	—	—	15
2 614	1 200	1 414	893	426	713	314	1 721	774	607	218	74	37	37	53	23	48	19	21	14	7	3	16
400	196	204	262	112	224	84	138	84	56	24	5	2	3	4	2	4	2	1	—	1	—	17
61	33	28	21	13	20	13	40	20	18	7	1	1	—	1	1	—	—	—	—	—	—	18
41	28	13	13	6	6	1	28	22	10	6	23	14	9	11	3	10	2	12	11	—	—	19
52	23	29	26	6	25	5	26	17	12	9	2	1	1	—	—	—	—	2	1	1	—	20
1 398	705	693	820	380	817	378	578	325	518	286	32	16	16	9	4	9	4	23	12	22	12	21
346	288	58	120	87	110	79	226	201	26	12	—	—	—	—	—	—	—	—	—	—	—	22
41	23	18	15	6	14	5	26	17	5	4	18	8	10	6	2	6	2	12	6	—	—	23
25	18	7	6	3	5	2	19	15	4	1	—	—	—	—	—	—	—	—	—	—	—	24
196	104	92	122	55	112	49	74	49	32	17	8	4	4	5	2	5	2	3	2	2	1	25
36	16	20	15	4	12	2	21	12	5	—	—	—	—	—	—	—	—	—	—	—	—	26
19	15	4	1	—	1	—	18	15	—	—	—	—	—	—	—	—	—	—	—	—	—	27
1	1	—	1	1	—	—	—	—	—	—	—	—	—	—	—	—	—	—	—	—	—	28
7	6	1	1	1	1	1	6	5	1	—	—	—	—	—	—	—	—	—	—	—	—	29
9	8	1	1	—	1	—	8	8	—	—	—	—	—	—	—	—	—	—	—	—	—	30
19	9	10	11	5	11	5	8	4	4	1	—	—	—	—	—	—	—	—	—	—	—	31
36	21	15	26	15	20	10	10	6	3	1	—	—	—	—	—	—	—	—	—	—	—	32
171	83	88	98	47	84	39	73	36	19	10	12	7	5	7	4	6	4	5	3	1	1	33
44	27	17	19	12	14	7	25	15	3	2	—	—	—	—	—	—	—	—	—	—	—	34
3	1	2	2	—	2	—	1	1	1	1	—	—	—	—	—	—	—	—	—	—	—	35
5	4	1	4	3	4	3	1	1	—	—	—	—	—	—	—	—	—	—	—	—	—	36
14 932	7 741	7 191	7 247	3 270	6 539	2 787	7 685	4 471	2 911	1 331	1 146	586	560	730	343	705	322	416	243	208	111	37
1 785	868	917	1 297	608	1 215	556	488	260	350	179	195	101	94	164	82	156	74	31	19	24	12	38
99	50	49	73	40	58	31	26	10	1	1	5	2	3	5	2	5	2	—	—	—	—	39
16 816	8 659	8 157	8 617	3 918	7 812	3 374	8 199	4 741	3 262	1 511	1 346	689	657	899	427	866	398	447	262	230	123	40

Noch: Übersicht 1b. Die Ausländer in den Reichsteilen und größeren Verwaltungsbezirken

Lfd. Nr.	Staatsangehörigkeit	Ausländer insgesamt			Von den Ausländern sind							
					deutsche Volkszugehörige				fremde Volkszugehörige			
					Gesamtzahl		darunter mit deutscher Muttersprache		Gesamtzahl		darunter mit deutscher Muttersprache	
		Se.	m.	w.	Se.	m.	Se.	m.	Se.	m.	Se.	m.
		Regierungsbezirk Aachen (769 564 Einwohner)										
	Europäische Staaten											
1	Belgien	855	429	426	620	301	596	287	235	128	133	68
2	Bulgarien	13	12	1	3	2	2	2	10	10	—	—
3	Dänemark (mit Island)	14	7	7	13	6	12	5	1	1	1	1
4	Ehem. Freie Stadt Danzig	68	40	28	68	40	68	40	—	—	—	—
5	Estland	6	5	1	5	4	4	3	1	1	—	—
6	Frankreich (mit Monaco)	144	59	85	76	29	74	28	68	30	9	—
7	Griechenland	—	—	—	—	—	—	—	—	—	—	—
8	Großbritannien und Nordirland	35	12	23	14	2	12	1	21	10	2	—
9	Italien (mit San Marino und Heiligem Stuhl)	458	242	216	224	99	196	80	234	143	81	40
10	Ehem. Jugoslawien	567	302	265	382	186	323	152	185	116	51	30
11	Lettland	7	4	3	4	2	4	2	3	2	—	—
12	Litauen	3	2	1	1	1	1	1	2	1	—	—
13	Luxemburg	204	98	106	110	47	109	46	94	51	64	31
14	Niederlande	8 421	4 384	4 037	5 405	2 615	5 134	2 413	3 016	1 769	1 643	823
15	Norwegen	16	16	—	—	—	—	—	16	16	1	1
16	Ehem. Polen	820	441	379	428	220	364	177	392	221	146	79
17	Protektorat Böhmen und Mähren	122	61	61	67	32	55	28	55	29	23	12
18	Rumänien	25	20	5	24	19	23	18	1	1	1	1
19	Sowjetunion	7	4	3	3	1	2	—	4	3	—	—
20	Schweden	3	3	—	1	1	1	1	2	2	—	—
21	Schweiz (mit Liechtenstein)	298	149	149	145	60	143	58	153	89	140	79
22	Slowakei	38	26	12	15	8	13	7	23	18	—	—
23	Spanien (mit Andorra)	13	6	7	5	2	3	—	8	4	3	—
24	Türkei (mit Hatay)	24	19	5	8	3	2	—	16	16	—	—
25	Ungarn	96	52	44	71	35	66	32	25	17	5	3
26	Übrige europäische Staaten	4	2	2	—	—	—	—	4	2	—	—
	Asiatische Staaten											
27	China (mit Mongolei und Tibet)	8	6	2	—	—	—	—	8	6	—	—
28	Iran	1	1	—	—	—	—	—	1	1	—	—
29	Japan	—	—	—	—	—	—	—	—	—	—	—
30	Übrige asiatische Staaten	2	2	—	—	—	—	—	2	2	—	—
	Amerikanische Staaten											
31	Argentinien	1	—	1	—	—	—	—	1	—	1	—
32	Brasilien	1	—	1	1	—	1	—	—	—	—	—
33	Vereinigte Staaten von Amerika (USA.)	21	10	11	14	5	13	5	7	5	2	1
34	Übrige amerikanische Staaten	7	6	1	5	4	4	3	2	2	1	1
35	**Afrikanische Staaten insgesamt**	1	1	—	1	1	—	—	—	—	—	—
36	**Australischer Bund und Neuseeland**	—	—	—	—	—	—	—	—	—	—	—
37	**Ausländer mit bestimmter Staatsangehörigkeit insgesamt**	12 303	6 421	5 882	7 713	3 725	7 225	3 389	4 590	2 696	2 307	1 170
38	Staatenlos	709	368	341	613	312	570	280	96	56	48	24
39	Unermittelt und ungeklärt	33	20	13	20	9	18	7	13	11	1	1
40	**Ausländer insgesamt**	13 045	6 809	6 236	8 346	4 046	7 813	3 676	4 699	2 763	2 356	1 195
		Regierungsbezirk Oberbayern (1 958 729 Einwohner)										
	Europäische Staaten											
1	Belgien	45	18	27	28	9	25	8	17	9	3	1
2	Bulgarien	186	137	49	15	4	14	3	171	133	2	—
3	Dänemark (mit Island)	92	49	43	43	22	34	15	49	27	5	—
4	Ehem. Freie Stadt Danzig	211	109	102	207	108	206	107	4	1	3	—
5	Estland	51	20	31	32	12	31	12	19	8	5	2
6	Frankreich (mit Monaco)	195	76	119	126	52	124	51	69	24	19	4
7	Griechenland	94	62	32	21	6	20	5	73	56	3	1
8	Großbritannien und Nordirland	136	51	85	48	16	37	9	88	35	14	4
9	Italien (mit San Marino und Heiligem Stuhl)	4 055	2 823	1 232	1 465	791	1 363	724	2 590	2 032	360	201
10	Ehem. Jugoslawien	3 295	2 787	508	707	374	640	325	2 588	2 413	115	73
11	Lettland	60	18	42	50	16	50	16	10	2	2	—
12	Litauen	16	7	9	6	4	6	4	10	3	6	2
13	Luxemburg	50	28	22	21	10	21	10	29	18	12	5
14	Niederlande	306	132	174	146	59	111	43	160	73	28	7
15	Norwegen	113	60	53	19	5	16	3	94	55	3	1
16	Ehem. Polen	1 023	486	537	353	169	318	146	670	317	411	188
17	Protektorat Böhmen und Mähren	340	172	168	211	94	196	84	129	78	51	28
18	Rumänien	180	110	70	124	77	116	73	56	33	13	9
19	Sowjetunion	42	24	18	18	10	14	7	24	14	7	2
20	Schweden	68	29	39	10	2	9	2	58	27	6	2
21	Schweiz (mit Liechtenstein)	1 448	708	740	909	413	896	409	539	295	447	243
22	Slowakei	534	464	70	412	360	401	351	122	104	31	20
23	Spanien (mit Andorra)	53	19	34	16	4	14	3	37	15	8	2
24	Türkei (mit Hatay)	87	59	28	12	1	11	1	75	58	8	3
25	Ungarn	681	400	281	396	205	371	184	285	195	110	67
26	Übrige europäische Staaten	18	9	9	2	1	2	1	16	8	2	—
	Asiatische Staaten											
27	China (mit Mongolei und Tibet)	40	34	6	—	—	—	—	40	34	1	—
28	Iran	11	10	1	—	—	—	—	11	10	—	—
29	Japan	7	5	2	2	—	2	—	5	5	—	—
30	Übrige asiatische Staaten	33	23	10	6	2	6	2	27	21	1	—
	Amerikanische Staaten											
31	Argentinien	35	14	21	26	11	26	11	9	3	5	2
32	Brasilien	26	13	13	18	5	16	5	8	8	—	—
33	Vereinigte Staaten von Amerika (USA.)	379	187	192	217	107	201	101	162	80	41	21
34	Übrige amerikanische Staaten	104	63	41	40	14	37	14	64	49	5	2
35	**Afrikanische Staaten insgesamt**	27	17	10	5	2	5	2	22	15	2	1
36	**Australischer Bund und Neuseeland**	4	1	3	3	1	3	1	1	—	—	—
37	**Ausländer mit bestimmter Staatsangehörigkeit insgesamt**	14 045	9 224	4 821	5 714	2 966	5 342	2 732	8 331	6 258	1 729	891
38	Staatenlos	1 652	807	845	1 256	596	1 173	545	396	211	257	127
39	Unermittelt und ungeklärt	958	526	432	639	297	588	261	319	229	88	46
40	**Ausländer insgesamt**	16 655	10 557	6 098	7 609	3 859	7 103	3 538	9 046	6 698	2 074	1 064

Ausländer insgesamt			Von den Ausländern sind: deutsche Volkszugehörige: Gesamtzahl		deutsche Volkszugehörige: darunter mit deutscher Muttersprache		fremde Volkszugehörige: Gesamtzahl		fremde Volkszugehörige: darunter mit deutscher Muttersprache		Ausländer insgesamt			Von den Ausländern sind: deutsche Volkszugehörige: Gesamtzahl		deutsche Volkszugehörige: darunter mit deutscher Muttersprache		fremde Volkszugehörige: Gesamtzahl		fremde Volkszugehörige: darunter mit deutscher Muttersprache		Lfd. Nr.
Se.	m.	w.	Se.	m.	Se.	m.	Se.	m.	Se.	m.	Se.	m.	w.	Se.	m.	Se.	m.	Se.	m.	Se.	m.	
Hohenzollerische Lande (73 706 Einwohner) (zugl. Reg.-Bez. Sigmaringen)											**Bayern** (8 222 982 Einwohner)											
—	—	—	—	—	—	—	—	—	—	—	93	35	58	66	22	59	19	27	13	3	1	1
—	—	—	—	—	—	—	—	—	—	—	223	163	60	26	8	25	7	197	155	2	—	2
—	—	—	—	—	—	—	—	—	—	—	141	75	66	72	35	63	28	69	40	11	2	3
2	1	1	1	1	1	1	1	—	—	—	420	226	194	412	223	410	222	8	3	5	—	4
—	—	—	—	—	—	—	—	—	—	—	63	25	38	43	16	41	16	20	9	6	3	5
3	3	—	1	1	1	1	2	2	1	1	730	315	415	571	245	555	236	159	70	68	29	6
—	—	—	—	—	—	—	—	—	—	—	108	71	37	25	7	24	6	83	64	6	3	7
1	1	—	1	1	1	1	—	—	—	—	213	87	126	87	30	73	22	126	57	26	11	8
69	48	21	38	21	29	13	31	27	—	—	8 932	6 599	2 333	2 502	1 316	2 279	1 161	6 430	5 283	618	334	9
38	32	6	4	2	2	—	34	30	—	—	4 309	3 458	851	1 130	599	1 027	526	3 179	2 859	202	122	10
1	—	1	1	—	1	—	—	—	—	—	92	32	60	75	25	74	24	17	7	3	1	11
—	—	—	—	—	—	—	—	—	—	—	37	20	17	15	9	15	9	22	11	12	6	12
—	—	—	—	—	—	—	—	—	—	—	108	49	59	68	27	68	27	40	22	23	9	13
2	2	—	—	—	—	—	2	2	1	1	572	278	294	255	112	205	84	317	166	58	17	14
—	—	—	—	—	—	—	—	—	—	—	139	72	67	27	7	22	4	112	65	7	2	15
9	5	4	8	4	8	4	1	1	—	—	2 332	1 112	1 220	1 137	543	1 007	470	1 195	569	673	298	16
9	3	6	8	2	8	2	1	1	—	—	1 041	621	420	576	287	523	250	465	334	86	45	17
1	—	1	1	—	1	—	—	—	—	—	359	196	163	248	133	208	122	111	63	33	21	18
1	1	—	1	1	1	1	—	—	—	—	77	45	32	39	21	31	15	38	24	10	3	19
—	—	—	—	—	—	—	—	—	—	—	122	55	67	31	10	24	6	91	45	6	2	20
42	19	23	31	15	30	14	11	4	9	3	3 676	1 795	1 881	2 495	1 140	2 474	1 132	1 181	655	1 029	568	21
—	—	—	—	—	—	—	—	—	—	—	776	611	165	539	429	525	418	237	182	63	32	22
2	2	—	—	—	—	—	2	2	—	—	106	40	66	43	13	36	9	63	27	11	2	23
—	—	—	—	—	—	—	—	—	—	—	118	78	40	22	7	21	7	96	71	12	5	24
4	1	3	3	—	3	—	1	1	—	—	1 136	678	458	618	315	576	281	518	363	179	109	25
—	—	—	—	—	—	—	—	—	—	—	42	20	22	13	5	11	4	29	15	3	—	26
—	—	—	—	—	—	—	—	—	—	—	65	58	7	—	—	—	—	65	58	2	1	27
—	—	—	—	—	—	—	—	—	—	—	11	10	1	—	—	—	—	11	10	—	—	28
—	—	—	—	—	—	—	—	—	—	—	8	6	2	2	—	2	—	6	6	—	—	29
4	1	3	—	—	—	—	4	1	4	1	39	28	11	9	4	9	4	30	24	1	—	30
—	—	—	—	—	—	—	—	—	—	—	58	25	33	47	20	44	18	11	5	5	2	31
3	3	—	—	—	—	—	3	3	—	—	52	27	25	41	16	33	13	11	11	—	—	32
5	2	3	3	1	3	1	2	1	1	—	906	464	442	647	340	610	319	259	124	98	46	33
1	—	1	1	—	1	—	—	—	—	—	127	80	47	56	25	51	25	71	55	5	2	34
—	—	—	—	—	—	—	—	—	—	—	34	20	14	10	3	9	3	24	17	2	1	35
—	—	—	—	—	—	—	—	—	—	—	7	4	3	4	2	4	2	3	2	—	—	36
197	**124**	**73**	**102**	**49**	**90**	**38**	**95**	**75**	**16**	**6**	**27 272**	**17 478**	**9 794**	**11 951**	**5 994**	**11 138**	**5 489**	**15 321**	**11 484**	**3 268**	**1 677**	37
27	15	12	23	12	22	11	4	3	1	—	3 685	1 817	1 868	2 882	1 385	2 707	1 258	803	432	496	243	38
1	—	1	—	—	—	—	1	—	1	—	2 425	1 262	1 163	1 265	602	1 125	514	1 160	660	133	64	39
225	**139**	**86**	**125**	**61**	**112**	**49**	**100**	**78**	**18**	**6**	**33 382**	**20 557**	**12 825**	**16 098**	**7 981**	**14 970**	**7 261**	**17 284**	**12 576**	**3 897**	**1 984**	40
Regierungsbezirk Niederbayern und Oberpfalz (1 562 424 Einwohner)											**Regierungsbezirk Pfalz** (1 049 786 Einwohner)											
13	4	9	11	3	11	3	2	1	—	—	8	5	3	5	3	4	2	3	2	—	—	1
2	2	—	—	—	—	—	2	2	—	—	1	1	—	—	—	—	—	1	1	—	—	2
10	5	5	9	4	9	4	1	1	—	—	6	3	3	2	1	2	1	4	2	3	1	3
13	7	6	13	7	13	7	—	—	—	—	56	33	23	53	31	53	31	3	2	1	—	4
3	1	2	3	1	3	1	—	—	—	—	4	3	1	4	3	4	3	—	—	—	—	5
15	5	10	13	3	11	2	2	2	1	1	368	166	202	315	140	310	137	53	26	37	19	6
1	—	1	1	—	1	—	—	—	—	—	2	1	1	—	—	—	—	2	1	2	1	7
10	4	6	3	1	3	1	7	3	2	1	4	1	3	2	1	2	1	2	—	1	—	8
501	351	150	214	127	183	101	287	224	35	20	639	476	163	90	42	78	33	549	434	49	21	9
232	182	50	69	36	64	32	163	146	14	5	193	103	90	105	57	103	55	88	46	18	9	10
8	4	4	4	1	4	1	4	3	—	—	7	2	5	6	1	6	1	1	1	1	1	11
10	5	5	5	2	5	2	5	3	2	1	7	5	2	3	2	3	2	4	3	4	3	12
3	1	2	3	1	3	1	—	—	—	—	35	12	23	26	9	26	9	9	3	9	3	13
28	23	5	5	3	2	1	23	20	3	—	90	46	44	47	25	44	22	43	21	9	2	14
—	—	—	—	—	—	—	—	—	—	—	11	5	6	6	2	5	1	5	3	1	—	15
169	90	79	112	56	92	46	57	34	26	12	368	187	181	217	110	178	94	151	77	31	13	16
259	135	124	105	42	96	37	154	93	15	6	38	20	18	33	17	30	14	5	3	2	1	17
73	28	45	44	14	20	13	29	14	8	5	18	10	8	18	10	18	10	—	—	—	—	18
4	3	1	2	1	1	—	2	2	—	—	12	7	5	8	5	7	4	4	2	2	—	19
2	1	1	1	—	—	—	1	1	—	—	14	8	6	6	3	4	1	8	5	—	—	20
158	79	79	114	54	113	53	44	25	40	22	707	361	346	500	237	500	237	207	124	194	115	21
86	63	23	20	12	19	12	66	51	12	3	10	7	3	9	6	9	6	1	1	—	—	22
—	—	—	—	—	—	—	—	—	—	—	9	2	7	2	—	2	—	7	2	2	—	23
1	1	—	—	—	—	—	1	1	—	—	12	7	5	9	6	9	6	3	1	2	1	24
223	148	75	106	57	98	51	117	91	30	21	33	18	15	19	9	17	8	14	9	3	2	25
2	—	2	—	—	—	—	2	—	1	—	7	3	4	3	1	3	1	4	2	—	—	26
6	6	—	—	—	—	—	6	6	—	—	—	—	—	—	—	—	—	—	—	—	—	27
—	—	—	—	—	—	—	—	—	—	—	—	—	—	—	—	—	—	—	—	—	—	28
—	—	—	—	—	—	—	—	—	—	—	—	—	—	—	—	—	—	—	—	—	—	29
—	—	—	—	—	—	—	—	—	—	—	1	1	—	—	—	—	—	1	1	—	—	30
2	—	2	2	—	2	—	—	—	—	—	4	3	1	2	1	1	—	2	2	—	—	31
9	5	4	7	3	7	3	2	2	—	—	3	3	—	2	2	1	1	1	1	—	—	32
96	57	39	80	48	79	47	16	9	10	6	131	64	67	113	59	105	54	18	5	15	4	33
2	2	—	1	1	1	1	1	1	—	—	4	2	2	4	2	2	2	—	—	—	—	34
—	—	—	—	—	—	—	—	—	—	—	3	—	3	3	—	2	—	—	—	—	—	35
—	—	—	—	—	—	—	—	—	—	—	1	1	—	1	1	1	1	—	—	—	—	36
1 941	**1 212**	**729**	**947**	**477**	**840**	**419**	**994**	**735**	**199**	**103**	**2 806**	**1 566**	**1 240**	**1 613**	**786**	**1 529**	**737**	**1 193**	**780**	**386**	**196**	37
343	174	169	309	148	289	132	34	26	13	8	552	280	272	463	229	438	207	89	51	44	19	38
1 119	545	574	363	172	315	146	756	373	31	11	11	5	6	8	3	8	3	3	2	3	2	39
3 403	**1 931**	**1 472**	**1 619**	**797**	**1 444**	**697**	**1 784**	**1 134**	**243**	**122**	**3 369**	**1 851**	**1 518**	**2 084**	**1 018**	**1 975**	**947**	**1 285**	**833**	**433**	**217**	40

Noch: Übersicht 1b. Die Ausländer in den Reichsteilen und größeren Verwaltungsbezirken

Lfd. Nr.	Staatsangehörigkeit	Ausländer insgesamt			Von den Ausländern sind							
					deutsche Volkszugehörige				fremde Volkszugehörige			
					Gesamtzahl		darunter mit deutscher Muttersprache		Gesamtzahl		darunter mit deutscher Muttersprache	
		Se.	m.	w.	Se.	m.	Se.	m.	Se.	m.	Se.	m.
	Regierungsbezirk Oberfranken und Mittelfranken (1 885 450 Einwohner)											
	Europäische Staaten											
1	Belgien	20	6	14	17	5	15	4	3	1	—	—
2	Bulgarien	15	9	6	7	3	7	3	8	6	—	—
3	Dänemark (mit Island)	12	8	4	5	2	5	2	7	6	—	—
4	Ehem. Freie Stadt Danzig	76	40	36	75	40	74	40	1	—	1	—
5	Estland	3	1	2	2	—	2	—	1	1	1	1
6	Frankreich (mit Monaco)	57	25	32	42	16	41	15	15	9	4	3
7	Griechenland	2	2	—	—	—	—	—	2	2	1	1
8	Großbritannien und Nordirland	45	21	24	25	10	22	9	20	11	8	5
9	Italien (mit San Marino und Heiligem Stuhl)	729	552	177	156	69	148	61	573	483	48	25
10	Ehem. Jugoslawien	145	87	58	89	52	80	45	56	35	28	17
11	Lettland	8	3	5	8	3	7	2	—	—	—	—
12	Litauen	2	1	1	1	1	1	1	1	—	—	—
13	Luxemburg	10	3	7	10	3	10	3	—	—	—	—
14	Niederlande	68	36	32	17	8	13	5	51	28	10	4
15	Norwegen	8	3	5	1	—	1	—	7	3	1	—
16	Ehem. Polen	411	173	238	219	94	205	84	192	79	129	48
17	Protektorat Böhmen und Mähren	336	253	83	175	107	158	93	161	146	15	8
18	Rumänien	47	27	20	29	16	25	13	18	11	9	5
19	Sowjetunion	7	3	4	2	—	1	—	5	3	1	1
20	Schweden	13	5	8	7	1	5	—	6	4	—	—
21	Schweiz (mit Liechtenstein)	260	116	144	189	79	188	78	71	37	56	28
22	Slowakei	98	51	47	65	33	63	31	33	18	14	5
23	Spanien (mit Andorra)	26	11	15	11	4	7	2	15	7	1	—
24	Türkei (mit Hatay)	4	3	1	—	—	—	—	4	3	2	1
25	Ungarn	119	64	55	50	20	46	16	69	44	24	11
26	Übrige europäische Staaten	6	4	2	1	1	1	1	5	3	—	—
	Asiatische Staaten											
27	China (mit Mongolei und Tibet)	13	13	—	—	—	—	—	13	13	—	—
28	Iran	—	—	—	—	—	—	—	—	—	—	—
29	Japan	1	1	—	—	—	—	—	1	1	—	—
30	Übrige asiatische Staaten	1	1	—	—	—	—	—	1	1	—	—
	Amerikanische Staaten											
31	Argentinien	10	6	4	10	6	9	5	—	—	—	—
32	Brasilien	9	2	7	9	2	7	2	—	—	—	—
33	Vereinigte Staaten von Amerika (USA.)	154	83	71	128	70	119	63	26	13	15	8
34	Übrige amerikanische Staaten	8	7	1	2	2	2	2	6	5	—	—
35	**Afrikanische Staaten insgesamt**	4	3	1	2	1	2	1	2	2	—	—
36	**Australischer Bund und Neuseeland**	2	2	—	—	—	—	—	2	2	—	—
37	**Ausländer mit bestimmter Staatsangehörigkeit insgesamt**	**2 729**	**1 625**	**1 104**	**1 354**	**648**	**1 264**	**581**	**1 375**	**977**	**368**	**171**
38	Staatenlos	568	274	294	408	189	388	173	160	85	106	55
39	Unermittelt und ungeklärt	170	107	63	138	82	121	65	32	25	3	1
40	**Ausländer insgesamt**	**3 467**	**2 006**	**1 461**	**1 900**	**919**	**1 773**	**819**	**1 567**	**1 087**	**477**	**227**
	Sachsen (5 231 739 Einwohner)											
	Europäische Staaten											
1	Belgien	65	30	35	49	21	41	17	16	9	1	—
2	Bulgarien	139	89	50	31	6	27	3	108	83	7	2
3	Dänemark (mit Island)	185	99	86	95	39	81	29	90	60	17	8
4	Ehem. Freie Stadt Danzig	813	406	407	802	399	802	399	11	7	8	5
5	Estland	50	18	32	43	15	40	15	7	3	1	—
6	Frankreich (mit Monaco)	175	69	106	114	42	108	38	61	27	25	9
7	Griechenland	306	179	127	127	52	100	28	179	127	34	15
8	Großbritannien und Nordirland	220	90	130	106	30	96	27	114	60	21	6
9	Italien (mit San Marino und Heiligem Stuhl)	2 529	1 578	951	797	348	765	322	1 732	1 230	265	106
10	Ehem. Jugoslawien	935	520	415	500	245	472	221	435	275	92	45
11	Lettland	106	49	57	92	43	90	43	14	6	6	2
12	Litauen	38	21	17	21	13	19	12	17	8	5	2
13	Luxemburg	28	13	15	20	7	20	7	8	6	5	4
14	Niederlande	303	146	157	173	66	156	50	130	80	31	9
15	Norwegen	206	167	39	26	7	24	5	180	160	2	—
16	Ehem. Polen	8 762	4 421	4 341	4 055	1 992	3 376	1 600	4 707	2 429	1 793	832
17	Protektorat Böhmen und Mähren	6 820	3 518	3 302	4 694	2 189	4 113	1 837	2 126	1 329	494	239
18	Rumänien	382	233	149	236	147	221	141	146	86	90	48
19	Sowjetunion	151	73	78	108	41	90	29	43	32	5	3
20	Schweden	146	73	73	65	23	58	17	81	50	14	6
21	Schweiz (mit Liechtenstein)	2 806	1 390	1 416	2 020	952	2 004	942	786	438	684	377
22	Slowakei	1 777	1 163	614	615	289	577	265	1 162	874	107	53
23	Spanien (mit Andorra)	72	38	34	21	8	20	7	51	30	5	3
24	Türkei (mit Hatay)	143	111	32	30	14	29	13	113	97	8	4
25	Ungarn	386	201	185	206	91	184	75	180	110	57	26
26	Übrige europäische Staaten	42	27	15	16	8	15	7	26	19	1	1
	Asiatische Staaten											
27	China (mit Mongolei und Tibet)	58	51	7	3	—	3	—	55	51	—	—
28	Iran	46	24	22	10	4	10	4	36	20	11	2
29	Japan	10	6	4	4	1	4	1	6	5	1	—
30	Übrige asiatische Staaten	29	17	12	9	3	7	2	20	14	3	1
	Amerikanische Staaten											
31	Argentinien	26	13	13	17	10	16	10	9	3	3	1
32	Brasilien	43	23	20	33	15	32	14	10	8	5	3
33	Vereinigte Staaten von Amerika (USA.)	409	220	189	322	169	297	160	87	51	26	14
34	Übrige amerikanische Staaten	84	47	37	56	29	49	24	28	18	5	3
35	**Afrikanische Staaten insgesamt**	30	14	16	22	9	19	6	8	5	2	—
36	**Australischer Bund und Neuseeland**	2	—	2	1	—	1	—	1	—	—	—
37	**Ausländer mit bestimmter Staatsangehörigkeit insgesamt**	**28 322**	**15 137**	**13 185**	**15 539**	**7 327**	**13 966**	**6 370**	**12 783**	**7 810**	**3 834**	**1 829**
38	Staatenlos	6 570	3 268	3 302	4 853	2 397	4 447	2 130	1 717	871	1 187	560
39	Unermittelt und ungeklärt	495	263	232	391	204	382	199	104	59	67	33
40	**Ausländer insgesamt**	**35 387**	**18 668**	**16 719**	**20 783**	**9 928**	**18 795**	**8 699**	**14 604**	**8 740**	**5 088**	**2 422**

Ausländer insgesamt			Von den Ausländern sind: deutsche Volkszugehörige – Gesamtzahl		deutsche Volkszugehörige – darunter mit deutscher Muttersprache		fremde Volkszugehörige – Gesamtzahl		fremde Volkszugehörige – darunter mit deutscher Muttersprache		Lfd. Nr.
Se.	m.	w.	Se.	m.	Se.	m.	Se.	m.	Se.	m.	
Regierungsbezirk Mainfranken (840 663 Einwohner)											
7	2	5	5	2	4	2	2	—	—	—	1
10	6	4	4	1	4	1	6	5	—	—	2
9	5	4	5	3	5	3	4	2	3	1	3
36	21	15	36	21	36	21	—	—	—	—	4
—	—	—	—	—	—	—	—	—	—	—	5
37	16	21	23	10	18	7	14	6	3	—	6
5	3	2	3	1	3	1	2	2	—	—	7
10	5	5	5	1	5	1	5	4	1	1	8
399	290	109	94	42	91	39	305	248	12	7	9
100	58	42	46	28	45	27	54	30	7	4	10
4	2	2	4	2	4	2	—	—	—	—	11
—	—	—	—	—	—	—	—	—	—	—	12
7	5	2	5	4	5	4	2	1	2	1	13
35	25	10	18	10	15	7	17	15	2	2	14
4	3	1	—	—	—	—	4	3	2	1	15
173	80	93	97	45	92	42	76	35	51	24	16
30	18	12	20	8	20	8	10	10	1	1	17
27	14	13	23	12	20	10	4	2	3	2	18
7	4	3	7	4	6	3	—	—	—	—	19
18	10	8	5	3	5	3	13	7	—	—	20
197	100	97	130	59	130	59	67	41	57	39	21
11	4	7	7	2	7	2	4	2	2	1	22
13	6	7	10	3	10	3	3	3	—	—	23
2	—	2	1	—	1	—	1	—	—	—	24
14	5	9	8	3	8	3	6	2	2	—	25
1	1	—	—	—	—	—	1	1	—	—	26
3	2	1	—	—	—	—	3	2	1	1	27
—	—	—	—	—	—	—	—	—	—	—	28
—	—	—	—	—	—	—	—	—	—	—	29
—	—	—	—	—	—	—	—	—	—	—	30
5	1	4	5	1	5	1	—	—	—	—	31
4	3	1	4	3	1	1	—	—	—	—	32
89	41	48	62	29	61	28	27	12	13	6	33
1	—	1	1	—	1	—	—	—	—	—	34
—	—	—	—	—	—	—	—	—	—	—	35
—	—	—	—	—	—	—	—	—	—	—	36
1 258	**730**	**528**	**628**	**297**	**602**	**278**	**630**	**433**	**162**	**91**	37
246	109	137	174	78	160	67	72	31	46	18	38
8	5	3	4	2	3	1	4	3	1	1	39
1 512	**844**	**668**	**806**	**377**	**765**	**346**	**706**	**467**	**209**	**110**	40
Regierungsbezirk Chemnitz (1 032 605 Einwohner)											
7	3	4	2	—	2	—	5	3	—	—	1
—	—	—	—	—	—	—	—	—	—	—	2
34	15	19	29	13	25	9	5	2	2	1	3
75	35	40	74	34	74	34	1	1	1	1	4
11	2	9	9	1	8	1	2	1	—	—	5
41	14	27	26	7	23	5	15	7	11	4	6
9	5	4	2	—	2	—	7	5	4	2	7
26	12	14	13	4	11	3	13	8	5	2	8
446	254	192	234	104	223	95	212	150	77	31	9
98	46	52	60	27	57	24	38	19	19	7	10
4	1	3	3	1	3	1	1	—	—	—	11
1	1	—	—	—	—	—	1	1	—	—	12
6	4	2	5	3	5	3	1	1	1	1	13
43	20	23	30	13	26	9	13	7	4	—	14
12	7	5	6	2	5	1	6	5	—	—	15
617	278	339	390	172	357	152	227	106	93	39	16
899	435	464	639	278	579	234	260	157	90	43	17
44	26	18	28	20	26	19	16	6	15	6	18
10	7	3	4	1	3	—	6	6	1	1	19
21	14	7	11	4	9	2	10	10	—	—	20
250	114	136	172	71	170	70	78	43	66	35	21
109	70	39	42	19	40	18	67	51	19	9	22
13	8	5	2	1	2	1	11	7	—	—	23
21	11	10	8	3	8	3	13	8	3	1	24
42	19	23	27	10	22	8	15	9	6	2	25
4	3	1	2	1	2	1	2	2	1	1	26
12	12	—	—	—	—	—	12	12	—	—	27
16	8	8	5	2	5	2	11	6	—	—	28
3	1	2	3	1	3	1	—	—	—	—	29
4	2	2	—	—	—	—	4	2	1	—	30
1	1	—	1	1	1	1	—	—	—	—	31
5	2	3	5	2	5	2	—	—	—	—	32
58	33	25	52	29	51	28	6	4	4	2	33
18	9	9	15	8	15	8	3	1	2	1	34
—	—	—	—	—	—	—	—	—	—	—	35
—	—	—	—	—	—	—	—	—	—	—	36
2 960	**1 472**	**1 488**	**1 899**	**832**	**1 762**	**735**	**1 061**	**640**	**425**	**189**	37
859	418	441	707	339	672	310	152	79	103	46	38
55	25	30	48	20	48	20	7	5	1	—	39
3 874	**1 915**	**1 959**	**2 654**	**1 191**	**2 482**	**1 065**	**1 220**	**724**	**529**	**235**	40

Ausländer insgesamt			Von den Ausländern sind: deutsche Volkszugehörige – Gesamtzahl		deutsche Volkszugehörige – darunter mit deutscher Muttersprache		fremde Volkszugehörige – Gesamtzahl		fremde Volkszugehörige – darunter mit deutscher Muttersprache		Lfd. Nr.
Se.	m.	w.	Se.	m.	Se.	m.	Se.	m.	Se.	m.	
Regierungsbezirk Schwaben (925 930 Einwohner)											
—	—	—	—	—	—	—	—	—	—	—	1
9	8	1	—	—	—	—	9	8	—	—	2
12	5	7	8	3	8	3	4	2	—	—	3
28	16	12	28	16	28	16	—	—	—	—	4
2	—	2	2	—	1	—	—	—	—	—	5
58	27	31	52	24	51	24	6	3	4	2	6
4	3	1	—	—	—	—	4	3	—	—	7
8	5	3	4	1	4	1	4	4	—	—	8
2 609	2 107	502	483	245	416	203	2 126	1 862	114	60	9
344	241	103	114	52	95	42	230	189	20	14	10
5	3	2	3	2	3	2	2	1	—	—	11
2	2	—	—	—	—	—	2	2	—	—	12
3	—	3	3	—	3	—	—	—	—	—	13
45	16	29	22	7	20	6	23	9	6	2	14
3	1	2	1	—	—	—	2	1	—	—	15
188	96	92	139	69	122	58	49	27	25	13	16
38	23	15	32	19	23	14	6	4	2	1	17
14	7	7	10	4	9	3	4	3	—	—	18
5	4	1	2	1	2	1	3	3	—	—	19
7	2	5	2	1	1	—	5	1	—	—	20
906	431	475	653	298	647	296	253	133	235	121	21
37	22	15	26	16	26	16	11	6	4	3	22
5	2	3	4	2	3	1	1	—	—	—	23
12	8	4	—	—	—	—	12	8	—	—	24
66	43	23	39	21	36	19	27	22	10	8	25
8	3	5	7	2	5	1	1	1	—	—	26
3	3	—	—	—	—	—	3	3	—	—	27
—	—	—	—	—	—	—	—	—	—	—	28
—	—	—	—	—	—	—	—	—	—	—	29
4	3	1	3	2	3	2	1	1	—	—	30
2	1	1	2	1	1	1	—	—	—	—	31
1	1	—	1	1	1	1	—	—	—	—	32
57	32	25	47	27	45	26	10	5	4	1	33
8	6	2	8	6	8	6	—	—	—	—	34
—	—	—	—	—	—	—	—	—	—	—	35
—	—	—	—	—	—	—	—	—	—	—	36
4 493	**3 121**	**1 372**	**1 695**	**820**	**1 561**	**742**	**2 798**	**2 301**	**424**	**225**	37
324	173	151	272	145	259	134	52	28	30	16	38
159	74	85	113	46	90	38	46	28	7	3	39
4 976	**3 368**	**1 608**	**2 080**	**1 011**	**1 910**	**914**	**2 896**	**2 357**	**461**	**244**	40
Regierungsbezirk Dresden-Bautzen (1 947 402 Einwohner)											
23	9	14	20	9	16	8	3	—	—	—	1
69	43	26	15	3	12	1	54	40	4	2	2
70	33	37	35	12	30	10	35	21	5	2	3
315	141	174	314	141	314	141	1	—	—	—	4
23	10	13	20	9	18	9	3	1	—	—	5
69	26	43	46	16	46	16	23	10	5	1	6
143	78	65	61	24	45	11	82	54	15	5	7
111	41	70	60	14	56	13	51	27	7	2	8
635	385	250	248	117	236	107	387	268	77	32	9
404	234	170	141	65	130	54	263	169	30	15	10
46	17	31	44	15	42	15	4	2	2	—	11
17	11	6	15	11	14	10	2	—	1	—	12
12	2	10	10	2	10	2	2	—	1	—	13
107	48	59	67	24	58	16	40	24	11	4	14
119	94	25	16	5	15	4	103	89	1	—	15
2 897	1 503	1 394	1 694	843	1 416	674	1 203	660	254	129	16
4 228	2 134	2 094	3 004	1 411	2 610	1 185	1 224	723	253	123	17
143	77	66	106	58	103	58	37	19	21	10	18
68	33	35	50	18	42	13	18	15	2	2	19
62	29	33	25	8	21	5	37	21	4	3	20
1 290	632	658	949	440	938	433	341	192	304	171	21
883	550	333	310	152	286	138	573	398	48	24	22
35	17	18	11	2	11	2	24	15	5	3	23
73	60	13	11	5	10	4	62	55	2	1	24
127	66	61	67	29	62	24	60	37	15	5	25
24	14	10	13	7	12	6	11	7	—	—	26
17	15	2	—	—	—	—	17	15	—	—	27
12	6	6	4	2	4	2	8	4	5	1	28
1	1	—	—	—	—	—	1	1	—	—	29
7	5	2	2	1	1	—	5	4	1	—	30
13	6	7	10	5	10	5	3	1	—	—	31
17	10	7	15	9	15	9	2	1	1	—	32
169	85	84	142	70	131	66	27	15	5	3	33
34	17	17	24	12	19	9	10	5	1	1	34
16	4	12	13	4	12	3	3	—	2	—	35
2	—	2	1	—	1	—	1	—	—	—	36
12 283	**6 436**	**5 847**	**7 563**	**3 543**	**6 746**	**3 053**	**4 720**	**2 893**	**1 082**	**539**	37
2 492	1 236	1 256	1 953	956	1 797	858	539	280	335	161	38
177	95	82	166	88	162	85	11	7	3	1	39
14 952	**7 767**	**7 185**	**9 682**	**4 587**	**8 705**	**3 996**	**5 270**	**3 180**	**1 420**	**701**	40

Noch: Übersicht 1b. Die Ausländer in den Reichsteilen und größeren Verwaltungsbezirken

Lfd. Nr.	Staatsangehörigkeit	Ausländer insgesamt			Von den Ausländern sind							
					deutsche Volkszugehörige				fremde Volkszugehörige			
					Gesamtzahl		darunter mit deutscher Muttersprache		Gesamtzahl		darunter mit deutscher Muttersprache	
		Se.	m.	w.	Se.	m.	Se.	m.	Se.	m.	Se.	m.
		Regierungsbezirk Leipzig (1 393 050 Einwohner)										
	Europäische Staaten											
1	Belgien	30	15	15	23	9	20	7	7	6	1	—
2	Bulgarien	68	45	23	15	3	14	2	53	42	3	—
3	Dänemark (mit Island)	68	41	27	27	12	23	9	41	29	8	3
4	Ehem. Freie Stadt Danzig	366	202	164	357	196	357	196	9	6	7	4
5	Estland	14	6	8	13	5	13	5	1	1	—	—
6	Frankreich (mit Monaco)	49	21	28	27	12	26	12	22	9	9	4
7	Griechenland	154	96	58	64	28	53	17	90	68	15	8
8	Großbritannien und Nordirland	68	30	38	25	9	23	9	43	21	8	2
9	Italien (mit San Marino und Heiligem Stuhl)	1 172	805	367	166	67	162	64	1 006	738	63	22
10	Ehem. Jugoslawien	299	173	126	192	101	183	94	107	72	34	17
11	Lettland	48	29	19	39	25	39	25	9	4	4	2
12	Litauen	16	9	7	3	2	2	2	13	7	4	2
13	Luxemburg	9	7	2	4	2	4	2	5	5	3	3
14	Niederlande	132	68	64	62	23	59	20	70	45	13	4
15	Norwegen	68	60	8	3	—	3	—	65	60	1	—
16	Ehem. Polen	5 008	2 539	2 469	1 832	926	1 479	728	3 176	1 613	1 401	644
17	Protektorat Böhmen und Mähren	1 343	778	565	757	366	661	305	586	412	134	68
18	Rumänien	159	106	53	81	54	79	53	78	52	52	31
19	Sowjetunion	67	30	37	51	21	43	16	16	9	2	—
20	Schweden	54	26	28	23	9	23	9	31	17	10	3
21	Schweiz (mit Liechtenstein)	1 082	551	531	761	374	760	374	321	177	271	148
22	Slowakei	668	443	225	227	98	219	93	441	345	37	17
23	Spanien (mit Andorra)	16	8	8	—	—	—	—	16	8	—	—
24	Türkei (mit Hatay)	46	38	8	9	5	9	5	37	33	3	2
25	Ungarn	180	94	86	83	36	75	30	97	58	35	19
26	Übrige europäische Staaten	14	10	4	1	—	1	—	13	10	—	—
	Asiatische Staaten											
27	China (mit Mongolei und Tibet)	29	24	5	3	—	3	—	26	24	—	—
28	Iran	18	10	8	1	—	1	—	17	10	6	1
29	Japan	5	4	1	1	—	1	—	4	4	—	—
30	Übrige asiatische Staaten	17	10	7	6	2	5	2	11	8	1	1
	Amerikanische Staaten											
31	Argentinien	11	6	5	5	4	5	4	6	2	3	1
32	Brasilien	17	10	7	9	3	8	2	8	7	4	3
33	Vereinigte Staaten von Amerika (USA.)	135	80	55	87	52	79	49	48	28	14	7
34	Übrige amerikanische Staaten	32	21	11	17	9	15	7	15	12	2	1
35	**Afrikanische Staaten insgesamt**	13	9	4	9	5	7	3	4	4	—	—
36	**Australischer Bund und Neuseeland**	—	—	—	—	—	—	—	—	—	—	—
37	**Ausländer mit bestimmter Staatsangehörigkeit insgesamt**	**11 475**	**6 404**	**5 071**	**4 983**	**2 458**	**4 454**	**2 144**	**6 492**	**3 946**	**2 148**	**1 017**
38	Staatenlos	2 575	1 288	1 287	1 631	823	1 445	702	944	465	695	324
39	Unermittelt und ungeklärt	198	109	89	117	64	115	64	81	45	59	30
40	**Ausländer insgesamt**	**14 248**	**7 801**	**6 447**	**6 731**	**3 345**	**6 014**	**2 910**	**7 517**	**4 456**	**2 902**	**1 371**
		Baden (2 502 442 Einwohner)										
	Europäische Staaten											
1	Belgien	41	15	26	25	6	21	4	16	9	2	1
2	Bulgarien	32	23	9	8	3	7	2	24	20	2	1
3	Dänemark (mit Island)	73	32	41	45	17	40	13	28	15	3	2
4	Ehem. Freie Stadt Danzig	160	77	83	153	73	151	73	7	4	7	4
5	Estland	49	31	18	24	11	24	11	25	20	1	1
6	Frankreich (mit Monaco)	721	293	428	482	193	461	184	239	100	105	37
7	Griechenland	20	13	7	8	4	6	2	12	9	1	1
8	Großbritannien und Nordirland	111	45	66	36	11	29	8	75	34	9	3
9	Italien (mit San Marino und Heiligem Stuhl)	3 283	2 321	962	837	402	753	345	2 446	1 919	320	155
10	Ehem. Jugoslawien	558	313	245	169	81	152	72	389	232	74	38
11	Lettland	22	7	15	15	5	14	4	7	2	1	1
12	Litauen	13	8	5	9	6	5	3	4	2	3	1
13	Luxemburg	43	19	24	31	11	31	11	12	8	5	3
14	Niederlande	303	141	162	152	55	139	47	151	86	38	14
15	Norwegen	35	27	8	2	—	2	—	33	27	—	—
16	Ehem. Polen	808	324	484	220	86	200	74	588	238	329	119
17	Protektorat Böhmen und Mähren	219	111	108	146	72	132	62	73	39	25	7
18	Rumänien	78	45	33	38	19	32	19	45	26	20	10
19	Sowjetunion	37	22	15	19	10	11	3	18	12	2	—
20	Schweden	45	20	25	16	4	12	1	29	16	8	5
21	Schweiz (mit Liechtenstein)	4 831	2 360	2 471	2 552	1 155	2 524	1 142	2 279	1 205	2 005	1 048
22	Slowakei	90	50	40	46	28	44	26	44	22	25	10
23	Spanien (mit Andorra)	135	58	77	39	9	34	6	96	49	21	6
24	Türkei (mit Hatay)	33	27	6	2	2	1	1	31	25	1	—
25	Ungarn	129	80	49	57	30	49	23	72	50	23	12
26	Übrige europäische Staaten	23	10	13	8	2	8	2	15	8	2	1
	Asiatische Staaten											
27	China (mit Mongolei und Tibet)	25	20	5	5	2	5	2	20	18	4	2
28	Iran	11	8	3	2	1	2	1	9	7	—	—
29	Japan	3	2	1	—	—	—	—	3	2	—	—
30	Übrige asiatische Staaten	12	7	5	—	—	—	—	12	7	1	1
	Amerikanische Staaten											
31	Argentinien	24	9	15	17	6	16	6	7	3	4	2
32	Brasilien	14	9	5	9	6	7	4	5	3	3	2
33	Vereinigte Staaten von Amerika (USA.)	304	183	121	196	120	182	113	108	63	27	15
34	Übrige amerikanische Staaten	40	23	17	25	9	24	9	15	14	1	1
35	**Afrikanische Staaten insgesamt**	13	10	3	6	4	5	3	7	6	—	—
36	**Australischer Bund und Neuseeland**	1	—	1	1	—	1	—	—	—	—	—
37	**Ausländer mit bestimmter Staatsangehörigkeit insgesamt**	**12 339**	**6 743**	**5 596**	**5 395**	**2 443**	**5 124**	**2 276**	**6 944**	**4 300**	**3 072**	**1 503**
38	Staatenlos	1 227	563	664	729	340	676	296	498	223	407	175
39	Unermittelt und ungeklärt	47	24	23	31	16	28	14	16	8	7	3
40	**Ausländer insgesamt**	**13 613**	**7 330**	**6 283**	**6 155**	**2 799**	**5 828**	**2 586**	**7 458**	**4 531**	**3 486**	**1 681**

Ausländer insgesamt			Von den Ausländern sind: deutsche Volkszugehörige: Gesamtzahl		deutsche Volkszugehörige: darunter mit deutscher Muttersprache		fremde Volkszugehörige: Gesamtzahl		fremde Volkszugehörige: darunter mit deutscher Muttersprache		Ausländer insgesamt			Von den Ausländern sind: deutsche Volkszugehörige: Gesamtzahl		deutsche Volkszugehörige: darunter mit deutscher Muttersprache		fremde Volkszugehörige: Gesamtzahl		fremde Volkszugehörige: darunter mit deutscher Muttersprache		Lfd. Nr.
Se.	m.	w.	Se.	m.	Se.	m.	Se.	m.	Se.	m.	Se.	m.	w.	Se.	m.	Se.	m.	Se.	m.	Se.	m.	
Regierungsbezirk Zwickau (858 682 Einwohner)											**Württemberg** (2 896 920 Einwohner)											
5	3	2	4	3	3	2	1	—	—	—	23	13	10	17	10	16	9	6	3	1	—	1
2	1	1	1	—	1	—	1	1	—	—	21	19	2	3	2	2	1	18	17	1	—	2
13	10	3	4	2	3	1	9	8	2	2	62	37	25	36	17	28	14	26	20	4	—	3
57	28	29	57	28	57	28	—	—	—	—	326	174	152	322	170	321	169	4	4	1	1	4
2	—	2	1	—	1	—	1	—	1	—	25	10	15	24	9	24	9	1	1	—	—	5
16	8	8	15	7	13	5	1	1	—	—	282	128	154	217	96	208	93	65	32	25	10	6
—	—	—	—	—	—	—	—	—	—	—	21	12	9	13	7	10	4	8	5	2	—	7
15	7	8	8	3	6	2	7	4	1	—	144	65	79	72	25	63	23	72	40	18	7	8
276	134	142	149	60	144	56	127	74	48	21	5 342	4 039	1 303	1 235	608	1 125	525	4 107	3 431	395	215	9
134	67	67	107	52	102	49	27	15	9	6	2 241	1 597	644	643	387	533	310	1 598	1 210	80	53	10
6	2	4	6	2	6	2	—	—	—	—	27	11	16	24	9	22	9	3	2	—	—	11
4	—	4	3	—	3	—	1	—	—	—	6	3	3	6	3	6	3	—	—	—	—	12
1	—	1	1	—	1	—	—	—	—	—	41	20	21	30	14	28	14	11	6	5	4	13
21	10	11	14	6	13	5	7	4	3	1	197	106	91	93	38	75	25	104	68	18	7	14
7	6	1	1	—	1	—	6	6	—	—	46	36	10	1	1	1	1	45	35	—	—	15
240	101	139	139	51	124	46	101	50	45	20	850	457	393	649	350	607	319	201	107	91	41	16
350	171	179	294	134	263	113	56	37	17	5	664	525	139	246	136	184	90	418	389	23	11	17
36	24	12	21	15	13	11	15	9	2	1	277	178	99	246	154	240	148	31	24	17	11	18
6	3	3	3	1	2	—	3	2	—	—	45	24	21	29	15	25	12	16	9	2	2	19
9	4	5	6	2	5	1	3	2	—	—	30	17	13	13	5	12	4	17	12	1	—	20
184	93	91	138	67	126	65	46	26	43	23	2 676	1 388	1 288	1 694	812	1 667	798	982	576	854	498	21
117	100	17	36	20	32	16	81	80	3	3	133	63	70	76	34	69	32	57	29	16	8	22
8	5	3	8	5	7	4	—	—	—	—	103	47	56	35	8	26	4	68	39	11	6	23
3	2	1	2	1	2	1	1	1	—	—	42	29	13	8	3	7	2	34	26	1	1	24
37	22	15	29	16	25	13	8	6	1	—	993	796	197	495	385	441	352	498	411	213	183	25
—	—	—	—	—	—	—	—	—	—	—	11	8	3	3	1	2	—	8	7	—	—	26
—	—	—	—	—	—	—	—	—	—	—	15	12	3	5	3	4	2	10	9	—	—	27
—	—	—	—	—	—	—	—	—	—	—	3	2	1	1	1	1	1	2	1	—	—	28
1	—	1	—	—	—	—	1	—	1	—	1	—	1	1	—	1	—	—	—	—	—	29
1	—	1	1	—	1	—	—	—	—	—	13	10	3	6	5	5	4	7	5	3	1	30
1	—	1	1	—	—	—	—	—	—	—	26	13	13	17	9	17	9	9	4	1	—	31
4	1	3	4	1	4	1	—	—	—	—	34	23	11	30	21	27	18	4	2	1	1	32
47	22	25	41	18	36	17	6	4	3	2	491	256	235	391	194	369	183	100	62	39	24	33
—	—	—	—	—	—	—	—	—	—	—	45	30	15	33	21	28	17	12	9	2	1	34
1	1	—	—	—	—	—	1	1	—	—	3	2	1	3	2	3	2	—	—	—	—	35
—	—	—	—	—	—	—	—	—	—	—	3	2	1	1	1	1	1	2	1	—	—	36
1 604	**825**	**779**	**1 094**	**494**	**1 004**	**438**	**510**	**331**	**179**	**84**	**15 262**	**10 152**	**5 110**	**6 718**	**3 556**	**6 199**	**3 207**	**8 544**	**6 596**	**1 825**	**1 085**	37
644	326	318	562	279	533	260	82	47	54	29	1 018	482	536	832	383	765	346	186	99	109	57	38
65	34	31	60	32	57	30	5	2	4	2	76	37	39	50	25	47	23	26	12	5	1	39
2 313	**1 185**	**1 128**	**1 716**	**805**	**1 594**	**728**	**597**	**380**	**237**	**115**	**16 356**	**10 671**	**5 685**	**7 600**	**3 964**	**7 011**	**3 576**	**8 756**	**6 707**	**1 939**	**1 143**	40
Landeskommissärbezirk Konstanz (380 314 Einwohner)											**Landeskommissärbezirk Freiburg** (655 597 Einwohner)											
4	1	3	2	—	2	—	2	1	—	—	16	6	10	11	3	10	2	5	3	—	—	1
—	—	—	—	—	—	—	—	—	—	—	4	3	1	1	—	1	—	3	3	—	—	2
9	4	5	5	2	5	2	4	2	—	—	10	2	8	7	2	7	2	3	—	1	—	3
27	15	12	26	14	25	14	1	1	1	1	35	19	16	33	18	32	18	2	1	2	1	4
2	1	1	1	—	1	—	1	1	—	—	7	3	4	5	3	5	3	2	—	—	—	5
70	35	35	59	29	54	28	11	6	3	2	322	133	189	228	92	219	88	94	41	56	21	6
1	1	—	—	—	—	—	1	1	1	1	8	6	2	4	2	4	2	4	4	—	—	7
15	7	8	9	3	6	2	6	4	—	—	17	5	12	3	—	3	—	14	5	2	1	8
1 327	1 065	262	246	133	216	110	1 081	932	60	31	793	488	305	270	123	236	102	523	365	120	54	9
64	50	14	22	13	19	11	42	37	5	5	103	47	56	63	29	51	23	40	18	12	3	10
3	1	2	3	1	2	—	—	—	—	—	9	1	8	8	1	8	1	1	—	—	—	11
3	2	1	3	2	—	—	—	—	—	—	2	1	1	2	1	2	1	—	—	—	—	12
10	4	6	6	2	6	2	4	2	3	2	4	2	2	3	1	3	1	1	1	—	—	13
29	14	15	11	3	9	3	18	11	2	—	54	22	32	28	9	26	9	26	13	10	5	14
—	—	—	—	—	—	—	—	—	—	—	4	3	1	—	—	—	—	4	3	—	—	15
39	23	16	27	15	24	13	12	8	8	5	72	32	40	47	18	41	14	25	14	18	8	16
25	11	14	20	9	19	8	5	2	1	—	29	15	14	28	14	26	12	1	1	1	1	17
7	5	2	5	4	5	4	2	1	—	—	21	12	9	12	8	12	8	9	4	3	3	18
2	1	1	1	—	1	—	1	1	—	—	12	7	5	8	5	5	3	4	2	—	—	19
3	—	3	2	—	2	—	1	—	—	—	8	2	6	4	—	4	—	4	2	1	—	20
1 999	977	1 022	971	439	957	435	1 028	538	945	492	1 878	911	967	1 069	490	1 065	488	809	421	728	382	21
16	11	5	3	3	3	3	13	8	12	7	7	3	4	4	3	4	3	3	—	—	—	22
10	2	8	2	—	2	—	8	2	3	—	27	13	14	1	—	1	—	26	13	6	3	23
1	1	—	—	—	—	—	1	1	—	—	4	2	2	—	—	—	—	4	2	1	—	24
45	30	15	19	9	19	9	26	21	8	5	11	7	4	8	5	6	3	3	2	1	1	25
1	1	—	—	—	—	—	1	1	—	—	2	—	2	—	—	—	—	2	—	—	—	26
—	—	—	—	—	—	—	—	—	—	—	1	1	—	—	—	—	—	1	1	—	—	27
—	—	—	—	—	—	—	—	—	—	—	1	1	—	—	—	—	—	1	1	—	—	28
—	—	—	—	—	—	—	—	—	—	—	1	—	1	—	—	—	—	1	—	—	—	29
1	1	—	—	—	—	—	1	1	1	1	4	2	2	—	—	—	—	4	2	—	—	30
4	1	3	4	1	4	1	—	—	—	—	4	3	1	1	1	1	1	3	2	3	2	31
1	1	—	1	1	1	1	—	—	—	—	6	3	3	3	2	3	2	3	1	1	—	32
23	15	8	20	12	19	11	3	3	2	2	65	38	27	38	23	37	23	27	15	7	2	33
8	5	3	7	4	7	4	1	1	—	—	14	8	6	6	1	6	1	8	7	—	—	34
—	—	—	—	—	—	—	—	—	—	—	5	4	1	3	2	3	2	2	2	—	—	35
—	—	—	—	—	—	—	—	—	—	—	1	—	1	1	—	1	—	—	—	—	—	36
3 749	**2 285**	**1 464**	**1 475**	**699**	**1 408**	**661**	**2 274**	**1 586**	**1 055**	**554**	**3 561**	**1 805**	**1 756**	**1 899**	**856**	**1 822**	**812**	**1 662**	**949**	**973**	**487**	37
173	87	86	147	75	133	61	26	12	16	6	271	131	140	192	93	180	82	79	38	53	27	38
2	1	1	2	1	1	1	—	—	—	—	10	4	6	7	3	7	3	3	1	1	—	39
3 924	**2 373**	**1 551**	**1 624**	**775**	**1 542**	**723**	**2 300**	**1 598**	**1 071**	**560**	**3 842**	**1 940**	**1 902**	**2 098**	**952**	**2 009**	**897**	**1 744**	**988**	**1 027**	**514**	40

Noch: Übersicht 1b. Die Ausländer in den Reichsteilen und größeren Verwaltungsbezirken

Lfd. Nr.	Staatsangehörigkeit	Ausländer insgesamt			Von den Ausländern sind							
					deutsche Volkszugehörige				fremde Volkszugehörige			
					Gesamtzahl		darunter mit deutscher Muttersprache		Gesamtzahl		darunter mit deutscher Muttersprache	
		Se.	m.	w.	Se.	m.	Se.	m.	Se.	m.	Se.	m.
	Landeskommissärbezirk Karlsruhe (706 702 Einwohner)											
	Europäische Staaten											
1	Belgien	9	3	6	7	2	4	1	2	1	—	—
2	Bulgarien	12	11	1	1	—	1	—	11	11	—	—
3	Dänemark (mit Island)	14	8	6	7	2	5	1	7	6	—	—
4	Ehem. Freie Stadt Danzig	38	17	21	38	17	38	17	—	—	—	—
5	Estland	26	22	4	7	5	7	5	19	17	—	—
6	Frankreich (mit Monaco)	176	64	112	105	38	100	34	71	26	27	7
7	Griechenland	2	2	—	1	1	—	—	1	1	—	—
8	Großbritannien und Nordirland	36	13	23	11	3	10	3	25	10	4	1
9	Italien (mit San Marino und Heiligem Stuhl)	606	396	210	193	99	180	89	413	297	82	39
10	Ehem. Jugoslawien	77	38	39	27	12	27	12	50	26	—	—
11	Lettland	2	2	—	1	1	1	1	1	1	—	—
12	Litauen	—	—	—	—	—	—	—	—	—	—	—
13	Luxemburg	11	6	5	8	3	8	3	3	3	1	1
14	Niederlande	67	27	40	32	6	30	5	35	21	3	1
15	Norwegen	20	18	2	1	—	1	—	19	18	—	—
16	Ehem. Polen	189	68	121	27	12	27	12	162	56	115	36
17	Protektorat Böhmen und Mähren	50	27	23	30	16	27	13	20	11	5	1
18	Rumänien	19	10	9	6	3	5	3	13	7	7	2
19	Sowjetunion	5	2	3	2	1	1	—	3	1	1	—
20	Schweden	23	11	12	8	3	5	1	15	8	6	4
21	Schweiz (mit Liechtenstein)	525	269	256	267	118	258	112	258	151	173	90
22	Slowakei	18	10	8	14	8	12	6	4	2	1	—
23	Spanien (mit Andorra)	38	14	24	20	5	17	3	18	9	9	2
24	Türkei (mit Hatay)	19	17	2	1	1	—	—	18	16	—	—
25	Ungarn	32	20	12	14	8	9	4	18	12	5	1
26	Übrige europäische Staaten	10	4	6	3	1	3	1	7	3	2	1
	Asiatische Staaten											
27	China (mit Mongolei und Tibet)	17	13	4	3	1	3	1	14	12	4	2
28	Iran	7	6	1	2	1	2	1	5	5	—	—
29	Japan	—	—	—	—	—	—	—	—	—	—	—
30	Übrige asiatische Staaten	1	1	—	—	—	—	—	1	1	—	—
	Amerikanische Staaten											
31	Argentinien	5	1	4	5	1	4	1	—	—	—	—
32	Brasilien	2	2	—	1	1	1	1	1	1	1	1
33	Vereinigte Staaten von Amerika (USA.)	88	58	30	64	43	61	41	24	15	7	5
34	Übrige amerikanische Staaten	5	2	3	4	1	3	1	1	1	—	—
35	**Afrikanische Staaten insgesamt**	3	3	—	1	1	—	—	2	2	—	—
36	**Australischer Bund und Neuseeland**	—	—	—	—	—	—	—	—	—	—	—
37	**Ausländer mit bestimmter Staatsangehörigkeit insgesamt**	**2 152**	**1 165**	**987**	**911**	**414**	**850**	**372**	**1 241**	**751**	**453**	**194**
38	Staatenlos	331	147	184	169	71	160	65	162	76	136	57
39	Unermittelt und ungeklärt	14	8	6	8	5	7	4	6	3	5	2
40	**Ausländer insgesamt**	**2 497**	**1 320**	**1 177**	**1 088**	**490**	**1 017**	**441**	**1 409**	**830**	**594**	**253**
	Hansestadt Hamburg (1 711 877 Einwohner)											
	Europäische Staaten											
1	Belgien	159	99	60	67	26	55	20	92	73	5	3
2	Bulgarien	26	19	7	8	5	7	4	18	14	1	—
3	Dänemark (mit Island)	1 427	722	705	855	360	728	265	572	362	200	83
4	Ehem. Freie Stadt Danzig	1 783	992	791	1 742	965	1 733	961	41	27	33	24
5	Estland	120	79	41	61	26	56	22	59	53	2	2
6	Frankreich (mit Monaco)	123	49	74	87	32	76	26	36	17	10	5
7	Griechenland	179	107	72	50	15	42	11	129	92	15	4
8	Großbritannien und Nordirland	457	182	275	151	29	133	23	306	153	59	16
9	Italien (mit San Marino und Heiligem Stuhl)	647	363	284	223	82	209	69	424	281	64	24
10	Ehem. Jugoslawien	235	126	109	168	84	150	73	67	42	25	13
11	Lettland	151	65	86	97	38	95	36	54	27	17	6
12	Litauen	37	15	22	17	5	15	4	20	10	7	3
13	Luxemburg	59	37	22	36	23	36	23	23	14	14	8
14	Niederlande	1 103	589	514	471	196	393	138	632	393	179	71
15	Norwegen	355	190	165	114	40	87	27	241	150	32	9
16	Ehem. Polen	1 387	675	712	822	380	699	302	565	295	218	97
17	Protektorat Böhmen und Mähren	1 597	971	626	893	488	702	365	704	483	140	61
18	Rumänien	113	64	49	68	37	60	31	45	27	15	5
19	Sowjetunion	68	36	32	35	16	23	9	33	20	6	2
20	Schweden	684	331	353	384	156	329	122	300	175	87	35
21	Schweiz (mit Liechtenstein)	900	466	434	552	265	549	264	348	201	287	168
22	Slowakei	89	56	33	48	27	45	24	41	29	22	13
23	Spanien (mit Andorra)	126	56	70	50	13	45	12	76	43	18	6
24	Türkei (mit Hatay)	74	41	33	16	4	14	2	58	37	2	2
25	Ungarn	497	263	234	257	111	237	99	240	152	65	26
26	Übrige europäische Staaten	88	50	38	39	18	32	12	49	32	2	1
	Asiatische Staaten											
27	China (mit Mongolei und Tibet)	132	114	18	19	8	17	7	113	106	3	1
28	Iran	116	71	45	6	2	5	1	110	69	6	1
29	Japan	70	41	29	6	2	6	2	64	39	5	1
30	Übrige asiatische Staaten	32	22	10	10	5	7	2	22	17	4	1
	Amerikanische Staaten											
31	Argentinien	58	30	28	40	21	36	19	18	9	9	4
32	Brasilien	104	52	52	82	39	71	31	22	13	5	2
33	Vereinigte Staaten von Amerika (USA.)	455	253	202	310	175	275	158	145	78	47	20
34	Übrige amerikanische Staaten	296	147	149	135	50	111	38	161	97	16	5
35	**Afrikanische Staaten insgesamt**	22	8	14	3	—	2	—	19	8	9	3
36	**Australischer Bund und Neuseeland**	9	9	—	8	8	—	—	1	1	—	—
37	**Ausländer mit bestimmter Staatsangehörigkeit insgesamt**	**13 778**	**7 390**	**6 388**	**7 930**	**3 751**	**7 080**	**3 202**	**5 848**	**3 639**	**1 629**	**725**
38	Staatenlos	2 711	1 325	1 386	2 172	1 055	2 035	965	539	270	322	139
39	Unermittelt und ungeklärt	82	34	48	61	26	58	26	21	8	16	6
40	**Ausländer insgesamt**	**16 571**	**8 749**	**7 822**	**10 163**	**4 832**	**9 173**	**4 193**	**6 408**	**3 917**	**1 967**	**870**

Ausländer insgesamt			Von den Ausländern sind: deutsche Volkszugehörige: Gesamtzahl		deutsche Volkszugehörige: darunter mit deutscher Muttersprache		fremde Volkszugehörige: Gesamtzahl		fremde Volkszugehörige: darunter mit deutscher Muttersprache		Ausländer insgesamt			Von den Ausländern sind: deutsche Volkszugehörige: Gesamtzahl		deutsche Volkszugehörige: darunter mit deutscher Muttersprache		fremde Volkszugehörige: Gesamtzahl		fremde Volkszugehörige: darunter mit deutscher Muttersprache		Lfd. Nr.
Se.	m.	w.	Se.	m.	Se.	m.	Se.	m.	Se.	m.	Se.	m.	w.	Se.	m.	Se.	m.	Se.	m.	Se.	m.	
Landeskommissärbezirk Mannheim (759 829 Einwohner)											**Thüringen** (1 743 624 Einwohner)											
12	5	7	5	1	5	1	7	4	2	1	13	10	3	9	8	9	8	4	2	1	—	1
16	9	7	6	3	5	2	10	6	2	1	25	21	4	3	—	3	—	22	21	—	—	2
40	18	22	26	11	23	8	14	7	2	2	39	18	21	28	13	26	11	11	5	4	2	3
60	26	34	56	24	56	24	4	2	4	2	619	488	131	612	481	612	481	7	7	6	6	4
14	5	9	11	3	11	3	3	2	1	1	10	3	7	8	2	8	2	2	1	—	—	5
153	61	92	90	34	88	34	63	27	19	7	86	46	40	69	35	65	33	17	11	4	2	6
9	4	5	3	1	2	—	6	3	—	—	19	15	4	10	7	8	6	9	8	—	—	7
43	20	23	15	5	10	3	30	15	3	1	33	17	16	14	5	12	4	19	12	4	2	8
557	372	185	128	47	121	44	429	325	58	31	1 862	1 411	451	120	66	95	48	1 742	1 345	43	16	9
314	178	136	57	27	55	26	257	151	57	30	225	161	64	87	47	82	43	138	114	6	4	10
8	3	5	3	2	3	2	5	1	1	1	22	13	9	22	13	21	12	—	—	—	—	11
8	5	3	4	3	3	2	4	2	3	1	9	5	4	7	4	2	1	2	1	—	—	12
18	7	11	14	5	14	5	4	2	1	—	12	6	6	10	5	10	5	2	1	—	—	13
153	78	75	81	37	74	30	72	41	23	8	147	83	64	73	31	69	28	74	52	12	8	14
11	6	5	1	—	1	—	10	6	—	—	34	27	7	5	2	3	—	29	25	1	—	15
508	201	307	119	41	108	35	389	160	188	70	2 113	1 111	1 002	1 175	610	951	482	938	501	250	120	16
115	58	57	68	33	60	29	47	25	18	5	886	764	122	214	125	155	82	672	639	19	10	17
31	18	13	10	4	10	4	21	14	10	5	100	67	33	65	43	64	42	35	24	10	7	18
18	12	6	8	4	4	—	10	8	1	—	46	29	17	30	16	21	7	16	13	4	1	19
11	7	4	2	1	1	—	9	6	1	1	17	12	5	4	2	2	—	13	10	3	2	20
429	203	226	245	108	244	107	184	95	159	84	561	287	274	360	173	357	171	201	114	161	93	21
49	26	23	25	14	25	14	24	12	12	3	611	412	199	364	250	323	229	247	162	56	23	22
60	29	31	16	4	14	3	44	25	3	1	39	17	22	17	6	14	4	22	11	4	2	23
9	7	2	1	1	1	1	8	6	—	—	17	13	4	6	3	6	3	11	10	—	—	24
41	23	18	16	8	15	7	25	15	9	5	192	91	101	39	22	36	20	153	69	3	1	25
10	5	5	5	1	5	1	5	4	—	—	6	5	1	1	—	1	—	5	5	—	—	26
7	6	1	2	1	2	1	5	5	—	—	15	13	2	1	1	1	1	14	12	—	—	27
3	1	2	—	—	—	—	3	1	—	—	8	6	2	3	1	3	1	5	5	—	—	28
2	2	—	—	—	—	—	2	2	—	—	—	—	—	—	—	—	—	—	—	—	—	29
6	3	3	—	—	—	—	6	3	—	—	29	25	4	6	5	3	2	23	20	—	—	30
11	4	7	7	3	7	3	4	1	1	—	14	9	5	6	4	6	4	8	5	2	1	31
5	3	2	4	2	2	—	1	1	1	1	22	16	6	18	14	16	12	4	2	3	1	32
128	72	56	74	42	65	38	54	30	11	6	120	62	58	100	52	92	49	20	10	5	4	33
13	8	5	8	3	8	3	5	5	1	1	23	13	10	15	9	13	8	8	4	3	1	34
5	3	2	2	1	2	1	3	2	—	—	1	1	—	—	—	—	—	1	1	1	1	35
—	—	—	—	—	—	—	—	—	—	—	1	1	—	1	1	1	1	—	—	—	—	36
2 877	1 488	1 389	1 110	474	1 044	431	1 767	1 014	591	268	7 976	5 278	2 698	3 502	2 056	3 090	1 800	4 474	3 222	605	307	37
452	198	254	221	101	203	88	231	97	202	85	1 044	620	424	780	425	681	352	264	195	139	99	38
21	11	10	14	7	13	6	7	4	1	1	47	26	21	36	22	33	19	11	4	1	1	39
3 350	1 697	1 653	1 345	582	1 260	525	2 005	1 115	794	354	9 067	5 924	3 143	4 318	2 503	3 804	2 171	4 749	3 421	745	407	40
Hessen (1 469 215 Einwohner)											**Mecklenburg** (900 413 Einwohner)											
21	13	8	10	5	9	4	11	8	1	—	14	8	6	13	7	12	6	1	1	—	—	1
33	30	3	3	1	3	1	30	29	1	—	—	—	—	—	—	—	—	—	—	—	—	2
49	27	22	31	17	27	14	18	10	4	2	64	41	23	36	19	31	14	28	22	2	—	3
163	86	77	161	85	160	85	2	1	—	—	1 611	940	671	1 596	928	1 595	928	15	12	13	11	4
20	13	7	12	7	11	6	8	6	1	—	53	22	31	45	17	44	16	8	5	5	2	5
200	95	105	146	66	136	57	54	29	18	9	12	7	5	7	3	7	3	5	4	—	—	6
12	9	3	1	—	1	—	11	9	—	—	1	—	1	1	—	1	—	—	—	—	—	7
63	34	29	41	22	35	19	22	12	5	3	24	10	14	11	6	9	5	13	4	3	—	8
1 464	1 163	301	189	88	183	82	1 275	1 075	66	31	113	85	28	43	29	40	26	70	56	3	2	9
81	51	30	32	24	51	23	29	27	4	2	1 693	935	758	468	241	446	229	1 225	694	98	54	10
11	1	10	8	1	8	1	3	—	2	—	39	17	22	35	16	34	16	4	1	2	1	11
5	4	1	2	2	1	1	3	2	—	—	14	10	4	7	5	5	3	7	5	—	—	12
30	15	15	22	9	22	9	8	6	5	4	5	3	2	5	3	5	3	—	—	—	—	13
331	185	146	150	60	125	44	181	125	40	21	118	77	41	43	22	39	19	75	55	6	3	14
131	121	10	3	—	3	—	128	121	3	2	32	28	4	1	1	1	1	31	27	—	—	15
491	240	251	212	102	179	85	279	138	125	57	8 015	4 199	3 816	3 602	1 875	2 369	1 217	4 413	2 324	514	276	16
162	98	64	84	35	72	25	78	63	15	8	393	382	11	120	113	28	23	273	269	8	7	17
83	37	46	59	28	57	26	24	9	6	1	44	28	16	32	20	30	18	12	8	3	1	18
36	21	15	17	8	12	3	19	13	3	—	173	111	62	93	55	62	36	80	56	17	6	19
11	5	6	2	—	2	—	9	5	—	—	43	23	20	18	6	15	4	25	17	2	—	20
932	467	465	666	310	658	306	266	157	233	139	1 264	701	563	976	518	962	511	288	183	250	157	21
67	28	39	41	16	27	11	26	12	4	1	514	436	78	318	291	311	286	196	145	31	30	22
68	34	34	28	12	24	9	40	22	4	1	7	3	4	—	—	—	—	7	3	4	—	23
26	23	3	—	—	—	—	26	23	2	1	13	10	3	1	—	1	—	12	10	2	—	24
49	25	24	33	15	31	14	16	10	6	3	4 347	2 431	1 916	143	87	101	64	4 204	2 344	115	79	25
11	7	4	3	1	3	1	8	6	—	—	7	4	3	3	1	3	1	4	3	—	—	26
21	21	—	—	—	—	—	21	21	—	—	1	1	—	—	—	—	—	1	1	—	—	27
3	2	1	3	2	2	1	—	—	—	—	1	—	1	1	—	—	—	—	—	—	—	28
3	2	1	1	—	1	—	2	2	—	—	1	1	—	—	—	—	—	1	1	—	—	29
5	2	3	2	—	2	—	3	2	—	—	2	2	—	—	—	—	—	2	2	—	—	30
15	9	6	13	9	12	8	2	—	2	—	4	2	2	4	2	4	2	—	—	—	—	31
1	—	1	1	—	1	—	—	—	—	—	5	2	3	3	2	3	2	2	—	—	—	32
116	66	50	93	51	84	47	23	15	8	3	31	17	14	26	12	20	11	5	5	—	—	33
19	15	4	13	9	11	7	6	6	—	—	16	15	1	10	10	10	10	6	5	1	1	34
6	2	4	6	2	6	2	—	—	—	—	3	1	2	3	1	3	1	—	—	—	—	35
—	—	—	—	—	—	—	—	—	—	—	—	—	—	—	—	—	—	—	—	—	—	36
4 739	2 951	1 788	2 108	987	1 959	891	2 631	1 964	558	288	18 677	10 552	8 125	7 664	4 290	6 191	3 455	11 013	6 262	1 079	630	37
769	405	364	510	266	446	215	259	139	172	86	4 878	2 657	2 221	3 931	2 130	3 030	1 596	947	527	240	125	38
13	5	8	9	4	8	3	4	1	2	—	321	282	39	65	41	53	31	256	241	13	5	39
5 521	3 361	2 160	2 627	1 257	2 413	1 109	2 894	2 104	732	374	23 876	13 491	10 385	11 660	6 461	9 274	5 082	12 216	7 030	1 332	760	40

Noch: Übersicht 1b. Die Ausländer in den Reichsteilen und größeren Verwaltungsbezirken

Lfd. Nr.	Staatsangehörigkeit	Ausländer insgesamt			Von den Ausländern sind							
					deutsche Volkszugehörige				fremde Volkszugehörige			
					Gesamtzahl		darunter mit deutscher Muttersprache		Gesamtzahl		darunter mit deutscher Muttersprache	
		Se.	m.	w.	Se.	m.	Se.	m.	Se.	m.	Se.	m.
	Braunschweig (583 338 Einwohner)											
	Europäische Staaten											
1	Belgien	11	5	6	8	4	6	3	3	1	—	—
2	Bulgarien	14	14	—	—	—	—	—	14	14	—	—
3	Dänemark (mit Island)	13	6	7	9	3	4	1	4	3	2	1
4	Ehem. Freie Stadt Danzig	1 700	1 394	306	1 688	1 386	1 687	1 386	12	8	8	6
5	Estland	10	4	6	9	3	8	2	1	1	—	—
6	Frankreich (mit Monaco)	14	8	6	12	7	12	7	2	1	—	—
7	Griechenland	3	2	1	1	—	1	—	2	2	—	—
8	Großbritannien und Nordirland	19	5	14	12	4	12	4	7	1	—	—
9	Italien (mit San Marino und Heiligem Stuhl)	3 734	3 459	275	44	29	39	24	3 690	3 430	14	8
10	Ehem. Jugoslawien	375	157	218	143	69	138	68	232	88	39	20
11	Lettland	14	6	8	11	4	9	3	3	2	1	1
12	Litauen	1	1	—	1	1	1	1	—	—	—	—
13	Luxemburg	1	1	—	1	1	1	1	—	—	—	—
14	Niederlande	627	563	64	57	33	49	27	570	530	8	4
15	Norwegen	21	18	3	5	4	5	4	16	14	—	—
16	Ehem. Polen	2 088	1 076	1 012	1 436	737	1 272	643	652	339	136	67
17	Protektorat Böhmen und Mähren	3 097	3 043	54	271	226	160	127	2 826	2 817	7	7
18	Rumänien	33	22	11	29	18	28	17	4	4	1	1
19	Sowjetunion	155	121	34	44	26	27	14	111	95	3	3
20	Schweden	13	4	9	10	2	9	1	3	2	—	—
21	Schweiz (mit Liechtenstein)	426	236	190	302	162	300	161	124	74	102	61
22	Slowakei	893	659	234	348	261	308	232	545	398	49	33
23	Spanien (mit Andorra)	8	4	4	2	—	2	—	6	4	2	1
24	Türkei (mit Hatay)	58	31	27	2	1	2	1	56	30	—	—
25	Ungarn	875	825	50	302	288	287	275	573	537	47	41
26	Übrige europäische Staaten	12	3	9	8	1	7	—	4	2	2	1
	Asiatische Staaten											
27	China (mit Mongolei und Tibet)	19	18	1	—	—	—	—	19	18	—	—
28	Iran	2	2	—	—	—	—	—	2	2	—	—
29	Japan	—	—	—	—	—	—	—	—	—	—	—
30	Übrige asiatische Staaten	1	1	—	—	—	—	—	1	1	—	—
	Amerikanische Staaten											
31	Argentinien	8	5	3	5	2	4	2	3	3	1	1
32	Brasilien	14	6	8	10	4	10	4	4	2	1	1
33	Vereinigte Staaten von Amerika (USA.)	79	47	32	66	39	57	37	13	8	7	5
34	Übrige amerikanische Staaten	12	8	4	12	8	11	8	—	—	—	—
35	**Afrikanische Staaten insgesamt**	3	2	1	3	2	3	2	—	—	—	—
36	**Australischer Bund und Neuseeland**	—	—	—	—	—	—	—	—	—	—	—
37	**Ausländer mit bestimmter Staatsangehörigkeit insgesamt**	14 353	11 756	2 597	4 851	3 325	4 459	3 055	9 502	8 431	430	262
38	Staatenlos	761	428	333	624	336	572	297	137	92	62	40
39	Unermittelt und ungeklärt	102	94	8	40	32	39	31	62	62	1	1
40	**Ausländer insgesamt**	15 216	12 278	2 938	5 515	3 693	5 070	3 383	9 701	8 585	493	303
	Anhalt (431 422 Einwohner)											
	Europäische Staaten											
1	Belgien	9	5	4	6	5	5	4	3	—	—	—
2	Bulgarien	1	1	—	—	—	—	—	1	1	—	—
3	Dänemark (mit Island)	8	3	5	7	2	7	2	1	1	—	—
4	Ehem. Freie Stadt Danzig	499	316	183	494	314	494	314	5	2	5	2
5	Estland	3	2	1	2	1	2	1	1	1	—	—
6	Frankreich (mit Monaco)	8	3	5	7	3	6	3	1	—	1	—
7	Griechenland	4	4	—	1	1	1	1	3	3	—	—
8	Großbritannien und Nordirland	7	2	5	2	1	2	1	5	1	3	—
9	Italien (mit San Marino und Heiligem Stuhl)	1 065	792	273	18	16	17	15	1 047	776	6	5
10	Ehem. Jugoslawien	43	22	21	27	12	25	11	16	10	1	1
11	Lettland	6	3	3	4	2	4	2	2	1	—	—
12	Litauen	—	—	—	—	—	—	—	—	—	—	—
13	Luxemburg	2	2	—	1	1	1	1	1	1	—	—
14	Niederlande	14	10	4	8	5	7	4	6	5	1	—
15	Norwegen	20	17	3	2	—	2	—	18	17	—	—
16	Ehem. Polen	997	514	483	603	331	480	245	394	183	88	44
17	Protektorat Böhmen und Mähren	35	25	10	28	19	23	15	7	6	1	1
18	Rumänien	30	15	15	28	14	28	14	2	1	2	1
19	Sowjetunion	21	11	10	14	6	11	3	7	5	2	2
20	Schweden	20	10	10	10	4	10	4	10	6	—	—
21	Schweiz (mit Liechtenstein)	235	130	105	173	93	171	91	62	37	57	34
22	Slowakei	565	260	305	389	201	388	200	176	59	49	16
23	Spanien (mit Andorra)	2	—	2	2	—	2	—	—	—	—	—
24	Türkei (mit Hatay)	5	5	—	1	1	1	1	4	4	—	—
25	Ungarn	196	84	112	39	17	33	16	157	67	3	1
26	Übrige europäische Staaten	3	2	1	2	1	2	1	1	1	—	—
	Asiatische Staaten											
27	China (mit Mongolei und Tibet)	—	—	—	—	—	—	—	—	—	—	—
28	Iran	3	2	1	—	—	—	—	3	2	2	1
29	Japan	—	—	—	—	—	—	—	—	—	—	—
30	Übrige asiatische Staaten	1	1	—	—	—	—	—	1	1	—	—
	Amerikanische Staaten											
31	Argentinien	4	2	2	3	2	3	2	1	—	—	—
32	Brasilien	5	4	1	5	4	5	4	—	—	—	—
33	Vereinigte Staaten von Amerika (USA.)	12	5	7	9	4	8	4	3	1	2	—
34	Übrige amerikanische Staaten	5	3	2	4	2	4	2	1	1	—	—
35	**Afrikanische Staaten insgesamt**	—	—	—	—	—	—	—	—	—	—	—
36	**Australischer Bund und Neuseeland**	1	1	—	1	1	1	1	—	—	—	—
37	**Ausländer mit bestimmter Staatsangehörigkeit insgesamt**	3 829	2 256	1 573	1 890	1 063	1 743	962	1 939	1 193	223	108
38	Staatenlos	661	363	298	561	307	502	268	100	56	42	20
39	Unermittelt und ungeklärt	4	3	1	4	3	4	3	—	—	—	—
40	**Ausländer insgesamt**	4 494	2 622	1 872	2 455	1 373	2 249	1 233	2 039	1 249	265	128

[1]) Vgl. Anm. [2]) auf Seite 8.

Ausländer insgesamt			Von den Ausländern sind: deutsche Volkszugehörige				fremde Volkszugehörige				Lfd. Nr.
			Gesamtzahl		darunter mit deutscher Muttersprache		Gesamtzahl		darunter mit deutscher Muttersprache		
Se.	m.	w.	Se.	m.	Se.	m.	Se.	m.	Se.	m.	
Oldenburg (577 648 Einwohner)											
17	11	6	11	6	9	5	6	5	1	1	1
1	1	—	—	—	—	—	1	1	—	—	2
25	17	8	15	8	12	5	10	9	1	1	3
571	325	246	561	317	560	317	10	8	9	7	4
2	—	2	2	—	2	—	—	—	—	—	5
23	13	10	22	12	20	11	1	1	1	1	6
—	—	—	—	—	—	—	—	—	—	—	7
9	4	5	4	3	2	2	5	1	—	—	8
68	44	24	24	11	18	8	44	33	10	6	9
63	33	30	58	30	53	27	5	3	3	3	10
3	2	1	1	—	1	—	2	2	1	1	11
5	3	2	4	2	4	2	1	1	—	—	12
—	—	—	—	—	—	—	—	—	—	—	13
1 383	1 029	354	462	246	371	185	921	783	103	55	14
2	1	1	1	—	1	—	1	1	—	—	15
513	260	253	389	198	328	170	124	62	40	21	16
294	218	66	142	86	112	63	142	132	13	9	17
15	9	6	13	8	13	8	2	1	1	—	18
41	19	22	31	14	27	13	10	5	6	3	19
2	—	2	2	—	2	—	—	—	—	—	20
48	27	21	28	13	28	13	20	14	16	11	21
124	104	20	57	39	40	26	67	65	3	2	22
—	—	—	—	—	—	—	—	—	—	—	23
—	—	—	—	—	—	—	—	—	—	—	24
36	22	14	23	10	16	4	13	12	3	2	25
2	1	1	1	—	1	—	1	1	—	—	26
—	—	—	—	—	—	—	—	—	—	—	27
—	—	—	—	—	—	—	—	—	—	—	28
—	—	—	—	—	—	—	—	—	—	—	29
1	1	—	—	—	—	—	1	1	—	—	30
6	4	2	6	4	5	3	—	—	—	—	31
5	3	2	5	3	5	3	—	—	—	—	32
60	33	27	55	29	52	27	5	4	1	1	33
19	14	5	19	14	17	12	—	—	—	—	34
—	—	—	—	—	—	—	—	—	—	—	35
—	—	—	—	—	—	—	—	—	—	—	36
3 328	2 198	1 130	1 936	1 053	1 699	904	1 392	1 145	212	124	37
499	259	240	451	233	389	194	48	26	21	9	38
53	35	18	53	35	52	35	—	—	—	—	39
3 880	2 492	1 388	2 440	1 321	2 140	1 133	1 440	1 171	233	133	40
Lippe (187 220 Einwohner)											
6	4	2	5	3	4	2	1	1	1	1	1
—	—	—	—	—	—	—	—	—	—	—	2
17	8	9	13	6	12	5	4	2	1	1	3
23	12	11	23	12	23	12	—	—	—	—	4
3	2	1	3	2	3	2	—	—	—	—	5
10	3	7	10	3	10	3	—	—	—	—	6
—	—	—	—	—	—	—	—	—	—	—	7
3	1	2	2	1	2	1	1	—	1	—	8
19	12	7	8	5	8	5	11	7	2	1	9
33	17	16	18	10	18	10	15	7	12	5	10
3	1	2	3	1	3	1	—	—	—	—	11
—	—	—	—	—	—	—	—	—	—	—	12
—	—	—	—	—	—	—	—	—	—	—	13
106	62	44	45	23	43	21	61	39	13	5	14
2	2	—	—	—	—	—	2	2	—	—	15
194	108	86	117	66	88	47	77	42	19	12	16
—	—	—	—	—	—	—	—	—	—	—	17
7	4	3	6	3	6	3	1	1	—	—	18
3	1	2	3	1	2	1	—	—	—	—	19
2	2	—	—	—	—	—	2	2	—	—	20
89	43	46	64	30	64	30	25	13	23	12	21
53	17	36	41	14	39	13	12	3	8	1	22
—	—	—	—	—	—	—	—	—	—	—	23
1	1	—	—	—	—	—	1	1	—	—	24
1	—	1	1	—	1	—	—	—	—	—	25
—	—	—	—	—	—	—	—	—	—	—	26
	6	—	—	—	—	—	6	6	—	—	27
6	—	—	—	—	—	—	—	—	—	—	28
—	—	—	—	—	—	—	—	—	—	—	29
1	—	1	—	—	—	—	1	—	—	—	30
—	—	—	—	—	—	—	—	—	—	—	31
—	—	—	—	—	—	—	—	—	—	—	32
11	4	7	10	4	7	3	1	—	1	—	33
4	2	2	3	2	2	1	1	—	—	—	34
1	—	1	—	—	—	—	1	—	—	—	35
—	—	—	—	—	—	—	—	—	—	—	36
598	312	286	375	186	335	160	223	126	81	38	37
172	98	74	147	84	135	77	25	14	11	4	38
8	4	4	6	4	4	3	2	—	—	—	39
778	414	364	528	274	474	240	250	140	92	42	40

Ausländer insgesamt			Von den Ausländern sind: deutsche Volkszugehörige				fremde Volkszugehörige				Lfd. Nr.
			Gesamtzahl		darunter mit deutscher Muttersprache		Gesamtzahl		darunter mit deutscher Muttersprache		
Se.	m.	w.	Se.	m.	Se.	m.	Se.	m.	Se.	m.	
Bremen[1]) (450 084 Einwohner)											
53	33	20	23	6	22	6	30	27	4	3	1
7	6	1	2	1	2	1	5	5	1	1	2
114	65	49	71	35	64	28	43	30	18	6	3
387	255	132	380	252	376	251	7	3	5	3	4
19	17	2	4	2	3	1	15	15	1	1	5
28	16	12	22	12	19	9	6	4	1	1	6
3	1	2	3	1	2	—	—	—	—	—	7
81	31	50	44	19	37	16	37	12	4	—	8
119	72	47	41	23	30	16	78	49	6	—	9
49	25	24	30	13	29	13	19	12	1	—	10
20	14	6	8	2	7	2	12	12	1	1	11
10	8	2	4	3	2	2	6	5	1	1	12
11	6	5	9	4	9	4	2	2	—	—	13
566	338	228	243	107	209	82	323	231	59	24	14
50	38	12	17	8	13	5	33	30	—	—	15
1 131	617	514	786	421	667	368	345	196	107	63	16
1 039	886	153	240	133	198	108	799	753	25	12	17
24	18	6	13	10	13	10	11	8	4	2	18
19	9	10	13	5	5	—	6	4	—	—	19
53	27	26	32	15	28	13	21	12	9	2	20
204	104	100	139	66	138	66	65	38	54	32	21
154	110	44	97	63	83	55	57	47	14	10	22
11	5	6	2	—	2	—	9	5	—	—	23
2	2	—	—	—	—	—	2	2	—	—	24
62	35	27	23	9	20	7	39	26	6	—	25
12	10	2	3	2	3	2	9	8	—	—	26
45	44	1	—	—	—	—	45	44	1	—	27
3	2	1	3	2	2	1	—	—	—	—	28
—	—	—	—	—	—	—	—	—	—	—	29
3	2	1	1	1	1	1	2	1	—	—	30
6	4	2	4	3	4	3	2	1	—	—	31
8	4	4	5	2	5	2	3	2	2	2	32
161	83	78	118	62	104	57	43	21	13	8	33
33	15	18	17	6	15	6	16	9	1	1	34
11	6	5	9	5	9	5	2	1	—	—	35
1	1	—	—	—	—	—	1	1	1	1	36
4 499	2 909	1 590	2 406	1 293	2 121	1 140	2 093	1 616	339	174	37
795	421	374	662	338	599	304	133	83	54	29	38
27	22	5	13	11	11	10	14	11	3	1	39
5 321	3 352	1 969	3 081	1 642	2 731	1 454	2 240	1 710	396	204	40
Schaumburg-Lippe (53 195 Einwohner)											
—	—	—	—	—	—	—	—	—	—	—	1
—	—	—	—	—	—	—	—	—	—	—	2
—	—	—	—	—	—	—	—	—	—	—	3
41	38	3	39	37	39	37	2	1	1	—	4
1	—	1	1	—	1	—	—	—	—	—	5
—	—	—	—	—	—	—	—	—	—	—	6
—	—	—	—	—	—	—	—	—	—	—	7
—	—	—	—	—	—	—	—	—	—	—	8
21	16	5	1	—	1	—	20	16	—	—	9
3	2	1	3	2	3	2	—	—	—	—	10
6	4	2	6	4	6	4	—	—	—	—	11
—	—	—	—	—	—	—	—	—	—	—	12
—	—	—	—	—	—	—	—	—	—	—	13
15	8	7	4	2	3	1	11	6	5	2	14
—	—	—	—	—	—	—	—	—	—	—	15
17	5	12	8	2	7	2	9	3	2	1	16
199	199	—	3	3	1	1	196	196	3	3	17
3	—	3	3	—	3	—	—	—	—	—	18
1	1	—	—	—	—	—	1	1	—	—	19
—	—	—	—	—	—	—	—	—	—	—	20
23	13	10	12	6	12	6	11	7	11	7	21
6	6	—	1	1	1	1	5	5	1	1	22
—	—	—	—	—	—	—	—	—	—	—	23
1	1	—	—	—	—	—	1	1	—	—	24
9	9	—	—	—	—	—	9	9	—	—	25
—	—	—	—	—	—	—	—	—	—	—	26
—	—	—	—	—	—	—	—	—	—	—	27
—	—	—	—	—	—	—	—	—	—	—	28
—	—	—	—	—	—	—	—	—	—	—	29
—	—	—	—	—	—	—	—	—	—	—	30
—	—	—	—	—	—	—	—	—	—	—	31
—	—	—	—	—	—	—	—	—	—	—	32
2	1	1	—	—	—	—	2	1	2	1	33
—	—	—	—	—	—	—	—	—	—	—	34
—	—	—	—	—	—	—	—	—	—	—	35
—	—	—	—	—	—	—	—	—	—	—	36
348	303	45	81	57	77	54	287	246	25	15	37
16	13	3	10	9	6	5	6	4	4	2	38
16	14	2	2	1	2	1	14	13	—	—	39
380	330	50	93	67	85	60	287	263	29	17	40

Lfd. Nr.	Staatsangehörigkeit	Ausländer insgesamt			Von den Ausländern sind							
					deutsche Volkszugehörige				fremde Volkszugehörige			
					Gesamtzahl		darunter mit deutscher Muttersprache		Gesamtzahl		darunter mit deutscher Muttersprache	
		Se.	m.	w.	Se.	m.	Se.	m.	Se.	m.	Se.	m.
	Saarland (842 454 Einwohner)											
	Europäische Staaten											
1	Belgien	54	27	27	44	21	44	21	10	6	7	5
2	Bulgarien	1	1	—	1	1	1	1	—	—	—	—
3	Danemark (mit Island)	—	—	—	—	—	—	—	—	—	—	—
4	Ehem. Freie Stadt Danzig	60	30	30	58	30	58	30	2	—	—	—
5	Estland	2	1	1	2	1	2	1	—	—	—	—
6	Frankreich (mit Monaco)	2 161	986	1 175	1 779	788	1 758	777	382	198	305	159
7	Griechenland	1	1	—	1	1	—	—	—	—	—	—
8	Großbritannien und Nordirland	2	1	1	2	1	2	1	—	—	—	—
9	Italien (mit San Marino und Heiligem Stuhl)	2 044	1 310	734	643	283	593	242	1 401	1 027	255	127
10	Ehem. Jugoslawien	109	57	52	92	45	87	40	17	12	5	—
11	Lettland	2	2	—	2	2	1	1	—	—	—	—
12	Litauen	2	1	1	1	—	1	—	1	1	—	—
13	Luxemburg	441	218	223	299	137	294	133	142	81	82	46
14	Niederlande	73	40	33	32	13	26	9	41	27	18	12
15	Norwegen	1	—	1	1	—	1	—	—	—	—	—
16	Ehem. Polen	292	153	139	197	101	167	78	95	52	49	24
17	Protektorat Böhmen und Mähren	68	41	27	53	29	50	27	15	12	8	5
18	Rumänien	12	8	4	11	7	11	7	1	1	—	—
19	Sowjetunion	13	8	5	9	5	5	3	4	3	—	—
20	Schweden	—	—	—	—	—	—	—	—	—	—	—
21	Schweiz (mit Liechtenstein)	309	149	160	224	105	224	105	85	44	74	40
22	Slowakei	22	13	9	18	10	15	8	4	3	—	—
23	Spanien (mit Andorra)	43	17	26	9	4	8	3	34	13	9	3
24	Türkei (mit Hatay)	2	1	1	2	1	—	—	—	—	—	—
25	Ungarn	67	32	35	51	22	48	20	16	10	7	4
26	Übrige europäische Staaten	—	—	—	—	—	—	—	—	—	—	—
	Asiatische Staaten											
27	China (mit Mongolei und Tibet)	2	1	1	2	1	1	1	—	—	—	—
28	Iran	1	1	—	1	1	—	—	—	—	—	—
29	Japan	—	—	—	—	—	—	—	—	—	—	—
30	Übrige asiatische Staaten	—	—	—	—	—	—	—	—	—	—	—
	Amerikanische Staaten											
31	Argentinien	1	—	1	1	—	1	—	—	—	—	—
32	Brasilien	2	1	1	2	1	2	1	—	—	—	—
33	Vereinigte Staaten von Amerika (USA.)	22	12	10	15	10	15	10	7	2	5	—
34	Übrige amerikanische Staaten	2	1	1	2	1	2	1	—	—	—	—
35	**Afrikanische Staaten insgesamt**	—	—	—	—	—	—	—	—	—	—	—
36	**Australischer Bund und Neuseeland**	—	—	—	—	—	—	—	—	—	—	—
37	**Ausländer mit bestimmter Staatsangehörigkeit insgesamt**	5 811	3 113	2 698	3 554	1 621	3 417	1 520	2 257	1 492	824	425
38	Staatenlos	484	220	264	438	186	414	167	46	34	17	7
39	Unermittelt und ungeklärt	33	14	19	22	9	22	9	11	5	11	5
40	**Ausländer insgesamt**	6 328	3 347	2 981	4 014	1 816	3 853	1 696	2 314	1 531	852	437
	Reichsgau Oberdonau (1 034 871 Einwohner)											
	Europäische Staaten											
1	Belgien	3	1	2	3	1	3	1	—	—	—	—
2	Bulgarien	104	87	17	4	2	—	—	100	85	—	—
3	Danemark (mit Island)	1	—	1	—	—	—	—	1	—	—	—
4	Ehem. Freie Stadt Danzig	14	10	4	13	9	13	9	1	1	1	1
5	Estland	—	—	—	—	—	—	—	—	—	—	—
6	Frankreich (mit Monaco)	9	5	4	3	3	3	3	6	2	1	1
7	Griechenland	7	4	3	5	2	5	2	2	2	—	—
8	Großbritannien und Nordirland	16	5	11	5	3	5	3	11	2	1	—
9	Italien (mit San Marino und Heiligem Stuhl)	547	304	243	387	195	352	172	160	109	56	31
10	Ehem. Jugoslawien	396	226	170	262	129	236	111	134	97	14	10
11	Lettland	9	2	7	7	2	7	2	2	—	—	—
12	Litauen	2	1	1	2	1	2	1	—	—	—	—
13	Luxemburg	—	—	—	—	—	—	—	—	—	—	—
14	Niederlande	38	16	22	19	7	16	5	19	9	2	—
15	Norwegen	—	—	—	—	—	—	—	—	—	—	—
16	Ehem. Polen	161	90	71	142	75	134	70	19	15	2	1
17	Protektorat Böhmen und Mähren	3 859	2 760	1 099	1 044	538	852	431	2 815	2 222	87	43
18	Rumänien	81	39	42	29	13	28	13	52	26	6	3
19	Sowjetunion	38	28	10	16	8	11	3	22	20	—	—
20	Schweden	8	2	6	2	—	2	—	6	2	1	—
21	Schweiz (mit Liechtenstein)	312	160	152	262	138	261	137	50	22	31	17
22	Slowakei	2 349	1 928	421	680	616	618	561	1 669	1 312	41	36
23	Spanien (mit Andorra)	—	—	—	—	—	—	—	—	—	—	—
24	Türkei (mit Hatay)	1	1	—	—	—	—	—	1	1	—	—
25	Ungarn	340	244	96	190	120	175	107	150	124	30	22
26	Übrige europäische Staaten	5	3	2	4	2	4	2	1	1	—	—
	Asiatische Staaten											
27	China (mit Mongolei und Tibet)	8	8	—	—	—	—	—	8	8	—	—
28	Iran	9	5	4	1	—	1	—	8	5	3	2
29	Japan	—	—	—	—	—	—	—	—	—	—	—
30	Übrige asiatische Staaten	1	1	—	1	1	1	1	—	—	—	—
	Amerikanische Staaten											
31	Argentinien	9	4	5	8	3	8	3	1	1	—	—
32	Brasilien	2	2	—	2	2	1	1	—	—	—	—
33	Vereinigte Staaten von Amerika (USA.)	21	10	11	17	9	17	9	4	1	2	—
34	Übrige amerikanische Staaten	6	3	3	6	3	6	3	—	—	—	—
35	**Afrikanische Staaten insgesamt**	—	—	—	—	—	—	—	—	—	—	—
36	**Australischer Bund und Neuseeland**	—	—	—	—	—	—	—	—	—	—	—
37	**Ausländer mit bestimmter Staatsangehörigkeit insgesamt**	8 356	5 949	2 407	3 114	1 882	2 761	1 650	5 242	4 067	278	167
38	Staatenlos	606	347	259	534	298	493	267	72	49	15	5
39	Unermittelt und ungeklärt	104	54	50	56	29	52	28	48	25	6	3
40	**Ausländer insgesamt**	9 066	6 350	2 716	3 704	2 209	3 306	1 945	5 362	4 141	299	175

Ausländer insgesamt			Von den Ausländern sind: deutsche Volkszugehörige: Gesamtzahl		deutsche Volkszugehörige: darunter mit deutscher Muttersprache		fremde Volkszugehörige: Gesamtzahl		fremde Volkszugehörige: darunter mit deutscher Muttersprache		Lfd. Nr.
Se.	m.	w.	Se.	m.	Se.	m.	Se.	m.	Se.	m.	
Reichsgau Wien (1 929 976 Einwohner)											
43	13	30	25	5	21	5	18	8	2	1	
261	177	84	38	14	20	3	223	163	23	7	
59	24	35	27	8	24	7	32	16	3	—	
95	52	43	91	49	89	48	4	3	3	2	
26	11	15	13	5	10	4	13	6	1	—	
293	112	181	126	44	109	36	167	68	27	7	
184	106	78	60	24	54	21	124	82	17	11	
455	161	294	165	47	143	38	290	114	53	14	
2 810	1 334	1 476	1 289	522	1 116	441	1 521	812	265	79	
3 367	1 314	2 053	2 516	938	2 245	837	851	376	241	74	
27	9	18	18	7	18	7	9	2	5	1	
43	22	21	8	1	6	1	35	21	6	1	
15	5	10	13	4	12	4	2	1	—	—	
257	108	149	111	32	92	21	146	76	29	5	
37	14	23	11	4	9	2	26	10	3	—	
6 106	2 261	3 845	1 579	558	1 295	463	4 527	1 703	2 499	922	
21 548	9 192	12 356	14 420	6 310	11 247	5 011	7 128	2 882	1 437	488	
1 516	657	859	572	242	530	225	944	415	545	209	
113	51	62	35	12	24	8	78	39	11	4	
90	34	56	35	12	32	11	55	22	6	3	
991	432	559	749	341	731	336	242	91	154	74	
5 023	2 291	2 732	2 231	1 020	1 861	879	2 792	1 271	518	190	
33	16	17	6	1	5	1	27	15	3	2	
234	127	107	39	13	37	11	195	114	85	38	
6 776	3 088	3 688	3 696	1 575	3 121	1 277	3 080	1 513	912	297	
81	49	32	18	5	16	4	63	44	4	—	
178	168	10	5	2	4	1	173	166	12	7	
67	36	31	14	4	11	2	53	32	5	2	
19	9	10	1	1	1	1	18	8	—	—	
73	45	28	6	—	5	—	67	45	7	4	
23	9	14	12	4	10	3	11	5	3	—	
19	9	10	9	4	9	4	10	5	1	—	
282	136	146	138	72	118	62	144	64	38	10	
92	51	41	54	27	47	26	38	24	13	8	
37	16	21	24	7	20	4	13	9	1	1	
4	1	3	3	1	3	1	1	—	—	—	
51 277	**22 140**	**29 137**	**28 157**	**11 915**	**23 095**	**9 805**	**23 120**	**10 225**	**6 932**	**2 461**	
13 223	5 834	7 389	6 601	3 154	5 795	2 737	6 622	2 680	4 782	1 848	
282	112	170	226	93	209	87	56	19	33	11	
64 782	**28 086**	**36 696**	**34 984**	**15 162**	**29 099**	**12 629**	**29 798**	**12 924**	**11 747**	**4 320**	
Reichsgau Niederdonau (1 697 676 Einwohner)											
3	2	1	1	—	1	—	2	2	—	—	
200	180	20	13	3	10	2	187	177	1	—	
9	5	4	6	3	6	3	3	2	—	—	
21	10	11	20	9	18	8	1	1	—	—	
2	2	—	2	2	2	2	—	—	—	—	
33	10	23	25	8	23	7	8	2	—	—	
12	5	7	7	2	6	2	5	3	1	1	
42	15	27	23	7	22	6	19	8	6	1	
684	342	342	503	240	429	188	181	102	61	24	
1 343	666	677	932	446	814	376	411	220	30	14	
12	5	7	10	3	10	3	2	2	—	—	
4	3	1	2	1	1	1	2	2	1	1	
3	2	1	1	1	1	1	2	1	—	—	
43	24	19	18	9	14	6	25	15	6	2	
3	3	—	1	1	1	1	2	2	—	—	
825	377	448	615	280	509	232	210	97	26	12	
18 770	9 087	9 683	6 642	3 237	4 929	2 392	12 128	5 850	240	119	
154	81	73	120	61	106	53	34	20	3	1	
99	59	40	30	14	17	4	69	45	—	—	
5	3	2	3	1	2	1	2	2	—	—	
189	87	102	157	73	154	72	32	14	26	13	
13 474	6 925	6 549	3 908	1 949	2 837	1 420	9 566	4 976	265	195	
1	1	—	1	1	1	1	—	—	—	—	
7	6	1	1	—	1	—	6	6	1	1	
9 116	5 083	4 033	3 903	2 130	3 042	1 622	5 213	2 953	223	136	
12	7	5	4	3	4	3	8	4	—	—	
—	—	—	—	—	—	—	—	—	—	—	
—	—	—	—	—	—	—	—	—	—	—	
1	1	—	1	1	1	1	—	—	—	—	
10	4	6	4	2	1	1	6	2	1	—	
4	1	3	4	1	3	—	—	—	—	—	
1	1	—	1	1	1	1	—	—	—	—	
63	34	29	51	28	47	25	12	6	4	—	
23	13	10	17	11	12	8	6	2	—	—	
7	3	4	4	1	4	1	3	2	—	—	
4	1	3	3	—	3	—	1	1	1	1	
45 179	**23 048**	**22 131**	**17 033**	**8 529**	**13 032**	**6 443**	**28 146**	**14 519**	**896**	**521**	
4 444	2 423	2 021	3 805	2 076	3 058	1 634	639	347	157	84	
1 977	943	1 034	1 064	501	799	366	913	442	19	8	
51 600	**26 414**	**25 186**	**21 902**	**11 106**	**16 889**	**8 443**	**29 698**	**15 308**	**1 072**	**613**	
Reichsgau Steiermark (1 116 407 Einwohner)											
13	6	7	10	5	9	5	3	1	—	—	
181	159	22	10	8	4	2	171	151	—	—	
2	1	1	1	1	—	—	1	—	1	—	
20	14	6	17	14	17	14	3	—	1	—	
14	6	8	12	5	12	5	2	1	—	—	
35	14	21	25	11	22	11	10	3	—	—	
7	4	3	—	—	—	—	7	4	—	—	
31	13	18	25	11	21	9	6	2	—	—	
1 955	1 002	953	1 352	653	1 143	532	603	349	107	55	
14 524	7 647	6 877	12 540	6 431	9 939	5 005	1 984	1 216	396	202	
7	5	2	6	5	5	4	1	—	—	—	
13	7	6	9	3	8	2	4	4	—	—	
3	1	2	2	1	2	1	1	—	—	—	
30	13	17	18	8	15	6	12	5	2	—	
6	3	3	—	—	—	—	6	3	—	—	
364	206	158	265	135	228	110	99	71	13	6	
1 336	827	509	838	385	747	337	498	442	38	18	
182	115	67	143	86	133	78	39	29	6	4	
85	58	27	62	36	37	15	23	22	—	—	
1	—	1	1	—	1	—	—	—	—	—	
481	233	248	412	194	408	192	69	39	59	35	
1 449	1 320	129	321	208	277	178	1 128	1 112	14	8	
9	4	5	7	3	6	2	2	1	—	—	
3	1	2	—	—	—	—	3	1	1	—	
2 458	1 426	1 032	1 673	908	1 309	675	785	518	92	59	
15	10	5	7	4	7	4	8	6	—	—	
2	2	—	—	—	—	—	2	2	1	1	
—	—	—	—	—	—	—	—	—	—	—	
—	—	—	—	—	—	—	—	—	—	—	
8	6	2	5	3	5	3	3	3	—	—	
26	10	16	26	10	23	9	—	—	—	—	
3	1	2	3	1	3	1	—	—	—	—	
161	87	74	148	80	131	70	13	7	5	3	
16	9	7	15	8	15	8	1	1	—	—	
9	7	2	1	—	1	—	8	7	1	—	
2	—	2	—	—	—	—	2	—	1	—	
23 451	**13 217**	**10 234**	**17 954**	**9 217**	**14 528**	**7 278**	**5 497**	**4 000**	**738**	**391**	
4 683	2 577	2 106	4 410	2 409	3 864	2 063	273	168	71	34	
502	262	240	154	81	144	75	348	181	9	3	
28 636	**16 056**	**12 580**	**22 518**	**11 707**	**18 536**	**9 416**	**6 118**	**4 349**	**818**	**428**	
Reichsgau Kärnten 449 713 Einwohner)											
9	3	6	4	1	3	—	5	2	1	—	
74	66	8	2	1	2	1	72	65	—	—	
5	3	2	3	1	2	1	2	2	—	—	
4	2	2	4	2	3	1	—	—	—	—	
—	—	—	—	—	—	—	—	—	—	—	
6	4	2	3	2	3	2	3	2	1	1	
2	2	—	—	—	—	—	2	2	—	—	
14	8	6	9	6	9	6	5	2	2	—	
2 811	1 527	1 284	1 930	1 007	1 603	822	881	520	173	87	
4 457	2 425	2 032	3 234	1 715	1 854	955	1 223	710	63	32	
1	1	—	—	—	—	—	1	1	—	—	
2	2	—	—	—	—	—	2	2	—	—	
1	1	—	1	1	1	1	—	—	—	—	
5	2	3	1	—	1	—	4	2	—	—	
—	—	—	—	—	—	—	—	—	—	—	
1	1	—	1	1	1	1	—	—	—	—	
152	82	70	132	75	128	73	20	7	17	6	
84	48	36	52	29	37	20	32	19	1	1	
2	2	—	—	—	—	—	2	2	—	—	
1	1	—	—	—	—	—	1	1	—	—	
140	66	74	101	39	84	27	39	27	7	5	
1	1	—	1	1	1	1	—	—	—	—	
3	3	—	—	—	—	—	3	3	—	—	
—	—	—	—	—	—	—	—	—	—	—	
—	—	—	—	—	—	—	—	—	—	—	
—	—	—	—	—	—	—	—	—	—	—	
3	2	1	3	2	3	2	—	—	—	—	
2	1	1	2	1	2	1	—	—	—	—	
21	8	13	20	7	17	7	1	1	—	—	
11	7	4	10	6	7	5	1	1	—	—	
—	—	—	—	—	—	—	—	—	—	—	
1	1	—	—	—	—	—	1	1	—	—	
8 181	**4 454**	**3 727**	**5 812**	**3 037**	**4 024**	**2 040**	**2 369**	**1 417**	**274**	**140**	
1 200	693	507	1 110	641	876	503	90	52	12	8	
19	7	12	13	5	11	5	6	2	—	—	
9 400	**5 154**	**4 246**	**6 935**	**3 683**	**4 911**	**2 548**	**2 465**	**1 471**	**286**	**148**	

Lfd. Nr.	Staatsangehörigkeit	Ausländer insgesamt			Von den Ausländern sind: deutsche Volkszugehörige – Gesamtzahl		deutsche Volkszugehörige – darunter mit deutscher Muttersprache		fremde Volkszugehörige – Gesamtzahl		fremde Volkszugehörige – darunter mit deutscher Muttersprache	
		Se.	m.	w.	Se.	m.	Se.	m.	Se.	m.	Se.	m.
	Reichsgau Salzburg (257 226 Einwohner)											
	Europäische Staaten											
1	Belgien	—	—	—	—	—	—	—	—	—	—	—
2	Bulgarien	19	13	6	6	2	2	—	13	11	—	—
3	Dänemark (mit Island)	—	—	—	—	—	—	—	—	—	—	—
4	Ehem. Freie Stadt Danzig	4	3	1	2	2	2	2	2	1	—	—
5	Estland	5	3	2	4	2	4	2	1	1	—	—
6	Frankreich (mit Monaco)	9	5	4	6	4	4	3	3	1	1	—
7	Griechenland	2	1	1	2	1	2	1	—	—	—	—
8	Großbritannien und Nordirland	16	8	8	7	3	7	3	9	5	1	1
9	Italien (mit San Marino und Heiligem Stuhl)	883	631	252	443	239	413	218	440	392	34	19
10	Ehem. Jugoslawien	277	133	144	229	103	207	89	48	30	10	6
11	Lettland	2	1	1	2	1	2	1	—	—	—	—
12	Litauen	—	—	—	—	—	—	—	—	—	—	—
13	Luxemburg	—	—	—	—	—	—	—	—	—	—	—
14	Niederlande	24	9	15	15	4	12	3	9	5	—	—
15	Norwegen	17	12	5	—	—	—	—	17	12	—	—
16	Ehem. Polen	41	11	30	19	8	14	8	22	3	7	—
17	Protektorat Böhmen und Mähren	187	89	98	137	60	119	49	50	29	15	7
18	Rumänien	19	8	11	17	7	16	6	2	1	—	—
19	Sowjetunion	6	2	4	3	—	3	—	3	2	1	—
20	Schweden	1	—	1	—	—	—	—	1	—	—	—
21	Schweiz (mit Liechtenstein)	165	85	80	133	62	133	62	32	23	30	21
22	Slowakei	147	122	25	118	99	109	91	29	23	8	4
23	Spanien (mit Andorra)	1	—	1	—	—	—	—	1	—	—	—
24	Türkei (mit Hatay)	1	—	1	—	—	—	—	1	—	—	—
25	Ungarn	134	76	58	78	46	73	43	56	30	9	3
26	Übrige europäische Staaten	1	—	1	—	—	—	—	1	—	—	—
	Asiatische Staaten											
27	China (mit Mongolei und Tibet)	—	—	—	—	—	—	—	—	—	—	—
28	Iran	—	—	—	—	—	—	—	—	—	—	—
29	Japan	—	—	—	—	—	—	—	—	—	—	—
30	Übrige asiatische Staaten	—	—	—	—	—	—	—	—	—	—	—
	Amerikanische Staaten											
31	Argentinien	2	1	1	—	—	—	—	2	1	1	1
32	Brasilien	1	—	1	1	—	1	—	—	—	—	—
33	Vereinigte Staaten von Amerika (USA.)	18	8	10	13	5	10	5	5	3	1	—
34	Übrige amerikanische Staaten	2	1	1	—	—	—	—	2	1	—	—
35	**Afrikanische Staaten insgesamt**	—	—	—	—	—	—	—	—	—	—	—
36	**Australischer Bund und Neuseeland**	—	—	—	—	—	—	—	—	—	—	—
37	**Ausländer mit bestimmter Staatsangehörigkeit insgesamt**	1 984	1 222	762	1 235	648	1 133	586	749	574	118	62
38	Staatenlos	256	160	96	190	119	168	99	66	41	23	18
39	Unermittelt und ungeklärt	28	11	17	28	11	25	9	—	—	—	—
40	**Ausländer insgesamt**	**2 268**	**1 393**	**875**	**1 453**	**778**	**1 326**	**694**	**815**	**615**	**141**	**80**
	Regierungsbezirk Aussig (1 328 784 Einwohner)											
	Europäische Staaten											
1	Belgien	24	11	13	17	7	17	7	7	4	1	—
2	Bulgarien	117	84	33	14	7	8	3	103	77	5	2
3	Dänemark (mit Island)	4	2	2	2	1	1	—	2	1	1	1
4	Ehem. Freie Stadt Danzig	19	7	12	10	3	6	3	9	4	—	—
5	Estland	3	2	1	3	2	3	2	—	—	—	—
6	Frankreich (mit Monaco)	29	13	16	24	10	22	9	5	3	1	—
7	Griechenland	3	1	2	3	1	3	1	—	—	—	—
8	Großbritannien und Nordirland	42	11	31	30	4	28	4	12	7	1	—
9	Italien (mit San Marino und Heiligem Stuhl)	530	267	263	388	176	367	160	142	91	46	20
10	Ehem. Jugoslawien	491	250	241	370	172	333	153	121	78	13	9
11	Lettland	2	—	2	2	—	2	—	—	—	—	—
12	Litauen	—	—	—	—	—	—	—	—	—	—	—
13	Luxemburg	3	3	—	—	—	—	—	3	3	1	1
14	Niederlande	24	13	11	10	3	10	3	14	10	—	—
15	Norwegen	3	—	3	2	—	2	—	1	—	—	—
16	Ehem. Polen	665	307	358	408	161	353	126	257	146	28	16
17	Protektorat Böhmen und Mähren	—	—	—	—	—	—	—	—	—	—	—
18	Rumänien	85	37	48	57	24	53	23	28	13	1	1
19	Sowjetunion	209	130	79	63	31	44	15	146	99	3	2
20	Schweden	7	2	5	4	2	4	2	3	—	1	—
21	Schweiz (mit Liechtenstein)	168	75	93	150	66	147	66	18	9	10	6
22	Slowakei	4 929	2 182	2 747	1 013	447	920	408	3 916	1 735	45	19
23	Spanien (mit Andorra)	6	4	2	3	1	3	1	3	3	—	—
24	Türkei (mit Hatay)	4	1	3	2	1	2	1	2	—	—	—
25	Ungarn	379	166	213	223	89	201	72	156	77	5	—
26	Übrige europäische Staaten	2	—	2	—	—	—	—	2	—	—	—
	Asiatische Staaten											
27	China (mit Mongolei und Tibet)	11	6	5	10	5	9	4	1	1	—	—
28	Iran	10	8	2	1	—	1	—	9	8	—	—
29	Japan	—	—	—	—	—	—	—	—	—	—	—
30	Übrige asiatische Staaten	10	3	7	4	—	4	—	6	3	—	—
	Amerikanische Staaten											
31	Argentinien	1	1	—	1	1	1	1	—	—	—	—
32	Brasilien	3	3	—	2	2	2	2	1	1	—	—
33	Vereinigte Staaten von Amerika (USA.)	35	21	14	31	19	30	19	4	2	2	1
34	Übrige amerikanische Staaten	4	2	2	2	1	2	1	2	1	—	—
35	**Afrikanische Staaten insgesamt**	8	3	5	2	1	2	1	6	2	3	—
36	**Australischer Bund und Neuseeland**	9	3	6	2	1	1	1	7	2	2	—
37	**Ausländer mit bestimmter Staatsangehörigkeit insgesamt**	7 839	3 618	4 221	2 853	1 238	2 581	1 088	4 986	2 380	169	78
38	Staatenlos	1 267	675	592	804	368	698	293	463	307	48	25
39	Unermittelt und ungeklärt	83 586	40 627	42 959	6 697	2 498	5 230	1 692	76 889	38 129	957	332
40	**Ausländer insgesamt**	**92 692**	**44 920**	**47 772**	**10 354**	**4 104**	**8 509**	**3 073**	**82 338**	**40 816**	**1 174**	**435**

Ausländer insgesamt			Von den Ausländern sind: deutsche Volkszugehörige: Gesamtzahl		darunter mit deutscher Muttersprache		fremde Volkszugehörige: Gesamtzahl		darunter mit deutscher Muttersprache		Ausländer insgesamt			Von den Ausländern sind: deutsche Volkszugehörige: Gesamtzahl		darunter mit deutscher Muttersprache		fremde Volkszugehörige: Gesamtzahl		darunter mit deutscher Muttersprache		Lfd. Nr.
Se.	m.	w.	Se.	m.	Se.	m.	Se.	m.	Se.	m.	Se.	m.	w.	Se.	m.	Se.	m.	Se.	m.	Se.	m.	
Reichsgau Tirol-Vorarlberg (486 400 Einwohner)											**Reichsgau Sudetenland** (2 943 187 Einwohner)										
1	—	1	—	—	—	—	1	—	—	—	36	15	21	25	9	25	9	11	6	1	—	1
60	51	9	6	3	5	2	54	48	—	—	191	140	51	18	9	10	3	173	131	5	2	2
9	2	7	7	2	5	2	2	—	—	—	6	2	4	3	1	2	—	3	1	2	1	3
6	4	2	5	3	5	3	1	1	—	—	27	9	18	18	5	12	5	9	4	—	—	4
2	1	1	2	1	2	1	—	—	—	—	4	3	1	4	3	4	3	—	—	—	—	5
77	37	40	56	26	54	26	21	11	6	2	49	19	30	41	15	38	14	8	4	1	—	6
1	1	—	1	1	1	1	—	—	—	—	8	4	4	8	4	8	4	—	—	—	—	7
47	10	37	16	4	12	3	31	6	5	1	82	32	50	61	19	57	18	21	13	4	1	8
7 535	4 473	3 062	5 429	2 910	4 933	2 614	2 106	1 563	400	230	935	472	463	685	307	633	269	250	165	77	36	9
441	208	233	347	152	317	136	94	56	27	13	782	395	387	608	281	553	250	174	114	16	12	10
6	2	4	4	1	3	1	2	1	—	—	4	2	2	2	—	2	—	2	2	—	—	11
2	2	—	—	—	—	—	2	2	—	—	5	2	3	4	1	4	1	1	1	—	—	12
6	2	4	6	2	6	2	—	—	—	—	3	3	—	—	—	—	—	3	3	1	1	13
32	12	20	10	4	7	3	22	8	2	1	42	20	22	23	7	19	5	19	13	—	—	14
—	—	—	—	—	—	—	—	—	—	—	18	5	13	11	2	10	1	7	3	—	—	15
74	38	36	63	30	56	25	11	8	4	2	2 590	1 190	1 400	1 356	589	1 076	442	1 234	601	45	24	16
239	105	134	195	81	174	69	44	24	12	6	—	—	—	—	—	—	—	—	—	—	—	17
42	19	23	33	15	31	14	9	4	2	1	187	84	103	96	36	89	35	91	48	2	1	18
6	5	1	4	3	3	2	2	2	—	—	297	182	115	83	43	58	23	214	139	6	2	19
1	—	1	1	—	—	—	—	—	—	—	21	8	13	13	5	13	5	8	3	2	1	20
1 776	865	911	1 533	722	1 524	717	243	143	210	126	316	154	162	282	137	278	137	34	17	18	10	21
34	13	21	26	11	22	10	8	2	3	1	8 889	3 943	4 946	1 803	807	1 576	705	7 086	3 136	69	27	22
1	—	1	—	—	—	—	1	—	—	—	10	6	4	7	3	7	3	3	3	—	—	23
—	—	—	—	—	—	—	—	—	—	—	7	2	5	2	1	2	1	5	1	—	—	24
106	56	50	74	36	65	29	32	20	4	2	730	344	386	402	169	358	138	328	175	14	4	25
3	1	2	1	—	1	—	2	1	—	—	9	3	6	7	3	6	2	2	—	—	—	26
2	2	—	—	—	—	—	2	2	—	—	14	9	5	10	5	9	4	4	4	—	—	27
1	1	—	—	—	—	—	1	1	—	—	10	8	2	1	—	1	—	9	8	—	—	28
—	—	—	—	—	—	—	—	—	—	—	—	—	—	—	—	—	—	—	—	—	—	29
—	—	—	—	—	—	—	—	—	—	—	11	3	8	4	—	4	—	7	3	—	—	30
3	2	1	1	1	1	1	2	1	—	—	4	2	2	4	2	4	2	—	—	—	—	31
2	—	2	1	—	—	—	1	—	—	—	5	5	—	3	3	3	3	2	2	—	—	32
30	19	11	26	16	25	15	4	3	2	2	100	58	42	85	49	84	49	15	9	4	2	33
2	1	1	1	—	1	—	1	1	—	—	7	4	3	5	3	5	3	2	1	—	—	34
1	1	—	—	—	—	—	1	1	—	—	9	4	5	2	1	2	1	7	3	3	—	35
—	—	—	—	—	—	—	—	—	—	—	13	4	9	2	1	1	1	11	3	3	1	36
10 548	**5 933**	**4 615**	**7 848**	**4 024**	**7 253**	**3 676**	**2 700**	**1 909**	**677**	**387**	**15 421**	**7 136**	**8 285**	**5 678**	**2 520**	**4 953**	**2 136**	**9 743**	**4 616**	**273**	**125**	37
1 170	649	521	1 127	623	1 073	589	43	26	15	9	2 368	1 215	1 153	1 670	773	1 483	650	698	442	73	34	38
19	10	9	16	10	15	10	3	—	—	—	127 470	61 963	65 507	10 415	3 971	8 134	2 719	117 055	57 992	1 237	437	39
11 737	**6 592**	**5 145**	**8 991**	**4 657**	**8 341**	**4 275**	**2 746**	**1 935**	**692**	**396**	**145 259**	**70 314**	**74 945**	**17 763**	**7 264**	**14 570**	**5 505**	**127 496**	**63 050**	**1 583**	**596**	40
Regierungsbezirk Eger (803 300 Einwohner)											**Regierungsbezirk Troppau** (811 103 Einwohner)										
11	4	7	7	2	7	2	4	2	—	—	1	—	1	1	—	1	—	—	—	—	—	1
24	9	15	1	—	1	—	23	9	—	—	50	47	3	3	2	1	—	47	45	—	—	2
—	—	—	—	—	—	—	—	—	—	—	2	—	2	1	—	1	—	1	—	1	—	3
4	1	3	4	1	4	1	—	—	—	—	4	1	3	4	1	2	1	—	—	—	—	4
1	1	—	1	1	1	1	—	—	—	—	—	—	—	—	—	—	—	—	—	—	—	5
15	4	11	12	3	11	3	3	1	—	—	5	2	3	5	2	5	2	—	—	—	—	6
5	3	2	5	3	5	3	—	—	—	—	—	—	—	—	—	—	—	—	—	—	—	7
21	10	11	18	9	16	8	3	1	1	—	19	11	8	13	6	13	6	6	5	2	1	8
199	103	96	140	63	132	56	59	40	26	14	206	102	104	157	68	134	53	49	34	5	2	9
157	72	85	132	55	124	49	24	17	1	1	134	73	61	105	54	96	48	29	19	2	2	10
2	2	—	—	—	—	—	2	2	—	—	—	—	—	—	—	—	—	—	—	—	—	11
4	2	2	3	1	3	1	1	1	—	—	1	—	1	1	—	1	—	—	—	—	—	12
—	—	—	—	—	—	—	—	—	—	—	—	—	—	—	—	—	—	—	—	—	—	13
13	5	8	8	2	7	2	5	3	—	—	5	2	3	5	2	2	—	—	—	—	—	14
15	5	10	9	2	8	1	6	3	—	—	—	—	—	—	—	—	—	—	—	—	—	15
162	79	83	116	53	107	46	46	26	3	1	1 763	804	959	832	375	616	270	931	429	14	7	16
—	—	—	—	—	—	—	—	—	—	—	—	—	—	—	—	—	—	—	—	—	—	17
47	21	26	14	4	11	4	33	17	—	—	55	26	29	25	8	25	8	30	18	1	—	18
57	31	26	13	8	9	6	44	23	3	—	31	21	10	7	4	5	2	24	17	—	—	19
13	5	8	9	3	9	3	4	2	—	—	1	1	—	—	—	—	—	1	1	1	1	20
76	42	34	67	36	66	36	9	6	5	3	72	37	35	65	35	65	35	7	2	3	1	21
1 754	811	943	240	102	210	87	1 514	709	6	2	2 206	950	1 256	550	258	446	210	1 656	692	18	6	22
4	2	2	4	2	4	2	—	—	—	—	—	—	—	—	—	—	—	—	—	—	—	23
1	1	—	—	—	—	—	1	1	—	—	2	—	2	—	—	—	—	2	—	—	—	24
138	66	72	81	38	72	32	57	28	5	3	213	112	101	98	42	85	34	115	70	4	1	25
—	—	—	—	—	—	—	—	—	—	—	7	3	4	7	3	6	2	—	—	—	—	26
3	3	—	—	—	—	—	3	3	—	—	—	—	—	—	—	—	—	—	—	—	—	27
—	—	—	—	—	—	—	—	—	—	—	—	—	—	—	—	—	—	—	—	—	—	28
—	—	—	—	—	—	—	—	—	—	—	—	—	—	—	—	—	—	—	—	—	—	29
—	—	—	—	—	—	—	—	—	—	—	1	—	1	—	—	—	—	1	—	—	—	30
—	—	—	—	—	—	—	—	—	—	—	3	1	2	3	1	3	1	—	—	—	—	31
2	2	—	1	1	1	1	1	1	—	—	—	—	—	—	—	—	—	—	—	—	—	32
27	15	12	23	13	23	13	4	2	1	1	38	22	16	31	17	31	17	7	5	1	—	33
—	—	—	—	—	—	—	—	—	—	—	3	2	1	3	2	3	2	—	—	—	—	34
1	1	—	—	—	—	—	1	1	—	—	—	—	—	—	—	—	—	—	—	—	—	35
2	—	2	—	—	—	—	2	—	—	—	2	1	1	—	—	—	—	2	1	1	1	36
2 758	**1 300**	**1 458**	**909**	**402**	**831**	**357**	**1 849**	**898**	**51**	**25**	**4 824**	**2 218**	**2 606**	**1 916**	**880**	**1 541**	**691**	**2 908**	**1 338**	**53**	**22**	37
294	147	147	219	99	188	73	75	48	7	2	807	393	414	647	306	597	284	160	87	18	7	38
10 571	5 198	5 373	1 765	701	1 438	505	8 806	4 497	142	55	33 313	16 138	17 175	1 953	772	1 466	522	31 360	15 366	138	50	39
13 623	**6 645**	**6 978**	**2 893**	**1 202**	**2 457**	**935**	**10 730**	**5 443**	**200**	**82**	**38 944**	**18 749**	**20 195**	**4 516**	**1 958**	**3 604**	**1 497**	**34 428**	**16 791**	**209**	**79**	40

Übersicht 1c. Die Ausländer in den Großstädten

Lfd. Nr.	Staatsangehörigkeit	Ausländer insgesamt			Von den Ausländern sind: deutsche Volkszugehörige – Gesamtzahl		deutsche Volkszugehörige – darunter mit deutscher Muttersprache		fremde Volkszugehörige – Gesamtzahl		fremde Volkszugehörige – darunter mit deutscher Muttersprache	
		Se.	m.	w.	Se.	m.	Se.	m.	Se.	m.	Se.	m.
	Aachen (162 164 Einwohner)											
	Europäische Staaten											
1	Belgien	440	197	243	307	133	303	132	133	64	67	28
2	Bulgarien	10	10	—	—	—	—	—	10	10	—	—
3	Dänemark (mit Island)	11	5	6	11	5	10	4	—	—	—	—
4	Ehem. Freie Stadt Danzig	15	8	7	15	8	15	8	—	—	—	—
5	Estland	6	5	1	5	4	4	3	1	1	—	—
6	Frankreich (mit Monaco)	61	26	35	31	11	30	11	30	15	4	—
7	Griechenland	—	—	—	—	—	—	—	—	—	—	—
8	Großbritannien und Nordirland	17	5	12	4	—	4	—	13	5	2	—
9	Italien (mit San Marino und Heiligem Stuhl)	109	61	48	24	10	22	9	85	51	32	17
10	Ehem. Jugoslawien	54	18	36	39	9	38	9	15	9	4	1
11	Lettland	4	2	2	1	—	1	—	3	2	—	—
12	Litauen	1	1	—	1	1	1	1	—	—	—	—
13	Luxemburg	120	59	61	72	32	71	31	48	27	29	15
14	Niederlande	2 304	1 090	1 214	1 470	666	1 412	628	834	424	585	278
15	Norwegen	16	16	—	—	—	—	—	16	16	1	1
16	Ehem. Polen	82	38	44	35	13	32	11	47	25	26	14
17	Protektorat Böhmen und Mähren	7	2	5	5	1	5	1	2	1	1	1
18	Rumänien	21	17	4	20	16	20	16	1	1	1	1
19	Sowjetunion	1	—	1	—	—	—	—	1	—	—	—
20	Schweden	3	3	—	1	1	1	1	2	2	—	—
21	Schweiz (mit Liechtenstein)	62	29	33	30	8	30	8	32	21	30	19
22	Slowakei	5	4	1	3	3	3	3	2	1	—	—
23	Spanien (mit Andorra)	11	6	5	3	2	1	—	8	4	3	—
24	Türkei (mit Hatay)	15	15	—	—	—	—	—	15	15	—	—
25	Ungarn	16	9	7	9	5	9	5	7	4	1	1
26	Übrige europäische Staaten	3	1	2	—	—	—	—	3	1	—	—
	Asiatische Staaten											
27	China (mit Mongolei und Tibet)	8	6	2	—	—	—	—	8	6	—	—
28	Iran	—	—	—	—	—	—	—	—	—	—	—
29	Japan	—	—	—	—	—	—	—	—	—	—	—
30	Übrige asiatische Staaten	2	2	—	—	—	—	—	2	2	—	—
	Amerikanische Staaten											
31	Argentinien	1	—	1	—	—	—	—	1	—	1	—
32	Brasilien	—	—	—	—	—	—	—	—	—	—	—
33	Vereinigte Staaten von Amerika (USA.)	12	6	6	6	1	5	1	6	5	1	1
34	Übrige amerikanische Staaten	4	3	1	3	2	2	1	1	1	—	—
35	**Afrikanische Staaten insgesamt**	1	1	—	1	1	—	—	—	—	—	—
36	**Australischer Bund und Neuseeland**	—	—	—	—	—	—	—	—	—	—	—
37	**Ausländer mit bestimmter Staatsangehörigkeit insgesamt**	3 422	1 645	1 777	2 096	932	2 019	883	1 326	713	788	377
38	Staatenlos	173	91	82	154	77	151	74	19	14	8	6
39	Unermittelt und ungeklärt	7	3	4	6	2	5	1	1	1	—	—
40	**Ausländer insgesamt**	3 602	1 739	1 863	2 256	1 011	2 175	958	1 346	728	796	383
	Beuthen O. S. (101 084 Einwohner)											
	Europäische Staaten											
1	Belgien	2	2	—	2	2	2	2	—	—	—	—
2	Bulgarien	1	1	—	1	1	—	—	—	—	—	—
3	Dänemark (mit Island)	1	1	—	1	1	1	1	—	—	—	—
4	Ehem. Freie Stadt Danzig	17	8	9	17	8	17	8	—	—	—	—
5	Estland	2	1	1	2	1	2	1	—	—	—	—
6	Frankreich (mit Monaco)	—	—	—	—	—	—	—	—	—	—	—
7	Griechenland	11	4	7	11	4	10	3	—	—	—	—
8	Großbritannien und Nordirland	4	1	3	1	1	1	1	3	—	3	—
9	Italien (mit San Marino und Heiligem Stuhl)	69	34	35	35	11	33	10	34	23	8	5
10	Ehem. Jugoslawien	2	1	1	2	1	2	1	—	—	—	—
11	Lettland	1	1	—	1	1	1	1	—	—	—	—
12	Litauen	—	—	—	—	—	—	—	—	—	—	—
13	Luxemburg	—	—	—	—	—	—	—	—	—	—	—
14	Niederlande	—	—	—	—	—	—	—	—	—	—	—
15	Norwegen	—	—	—	—	—	—	—	—	—	—	—
16	Ehem. Polen	4 307	2 579	1 728	4 241	2 546	4 157	2 496	66	33	14	7
17	Protektorat Böhmen und Mähren	3	1	2	3	1	3	1	—	—	—	—
18	Rumänien	7	2	5	7	2	5	1	—	—	—	—
19	Sowjetunion	—	—	—	—	—	—	—	—	—	—	—
20	Schweden	3	1	2	—	—	—	—	3	1	3	1
21	Schweiz (mit Liechtenstein)	10	4	6	10	4	10	4	—	—	—	—
22	Slowakei	5	4	1	2	2	1	1	3	2	3	2
23	Spanien (mit Andorra)	—	—	—	—	—	—	—	—	—	—	—
24	Türkei (mit Hatay)	—	—	—	—	—	—	—	—	—	—	—
25	Ungarn	—	—	—	—	—	—	—	—	—	—	—
26	Übrige europäische Staaten	—	—	—	—	—	—	—	—	—	—	—
	Asiatische Staaten											
27	China (mit Mongolei und Tibet)	—	—	—	—	—	—	—	—	—	—	—
28	Iran	—	—	—	—	—	—	—	—	—	—	—
29	Japan	—	—	—	—	—	—	—	—	—	—	—
30	Übrige asiatische Staaten	—	—	—	—	—	—	—	—	—	—	—
	Amerikanische Staaten											
31	Argentinien	—	—	—	—	—	—	—	—	—	—	—
32	Brasilien	—	—	—	—	—	—	—	—	—	—	—
33	Vereinigte Staaten von Amerika (USA.)	3	2	1	—	—	—	—	3	2	—	—
34	Übrige amerikanische Staaten	—	—	—	—	—	—	—	—	—	—	—
35	**Afrikanische Staaten insgesamt**	—	—	—	—	—	—	—	—	—	—	—
36	**Australischer Bund und Neuseeland**	—	—	—	—	—	—	—	—	—	—	—
37	**Ausländer mit bestimmter Staatsangehörigkeit insgesamt**	4 448	2 647	1 801	4 336	2 586	4 245	2 531	112	61	31	15
38	Staatenlos	402	227	175	347	200	334	191	55	27	43	18
39	Unermittelt und ungeklärt	22	10	12	20	10	20	10	2	—	1	—
40	**Ausländer insgesamt**	4 872	2 884	1 988	4 703	2 796	4 599	2 732	169	88	75	33

nach Staatsangehörigkeit, Volkszugehörigkeit und Muttersprache

Ausländer insgesamt			Von den Ausländern sind: deutsche Volkszugehörige: Gesamtzahl		deutsche Volkszugehörige: darunter mit deutscher Muttersprache		fremde Volkszugehörige: Gesamtzahl		fremde Volkszugehörige: darunter mit deutscher Muttersprache		Lfd. Nr.
Se.	m.	w.	Se.	m.	Se.	m.	Se.	m.	Se.	m.	
Augsburg (185 374 Einwohner)											
—	—	—	—	—	—	—	—	—	—	—	1
8	7	1	—	—	—	—	8	7	—	—	2
6	2	4	5	1	5	1	1	1	—	—	3
14	8	6	14	8	14	8	—	—	—	—	4
1	—	1	1	—	1	—	—	—	—	—	5
25	13	12	24	12	24	12	1	1	1	1	6
3	2	1	—	—	—	—	3	2	—	—	7
—	—	—	—	—	—	—	—	—	—	—	8
176	106	70	66	32	53	26	110	74	34	17	9
38	18	20	34	14	28	11	4	4	1	1	10
1	—	1	1	—	1	—	—	—	—	—	11
—	—	—	—	—	—	—	—	—	—	—	12
1	—	1	1	—	1	—	—	—	—	—	13
6	1	5	5	1	4	1	1	—	1	—	14
—	—	—	—	—	—	—	—	—	—	—	15
66	31	35	46	20	39	17	20	11	16	9	16
8	4	4	5	2	2	1	3	2	—	—	17
7	3	4	5	2	5	2	2	1	—	—	18
1	1	—	—	—	—	—	1	1	—	—	19
—	—	—	—	—	—	—	—	—	—	—	20
185	85	100	144	64	142	64	41	21	37	19	21
8	2	6	2	—	2	—	6	2	2	1	22
—	—	—	—	—	—	—	—	—	—	—	23
12	8	4	—	—	—	—	12	8	—	—	24
22	14	8	10	5	9	4	12	9	7	5	25
—	—	—	—	—	—	—	—	—	—	—	26
—	—	—	—	—	—	—	—	—	—	—	27
—	—	—	—	—	—	—	—	—	—	—	28
—	—	—	—	—	—	—	—	—	—	—	29
1	1	—	—	—	—	—	1	1	—	—	30
1	1	—	1	1	1	1	—	—	—	—	31
—	—	—	—	—	—	—	—	—	—	—	32
10	7	3	7	5	7	5	3	2	1	—	33
4	3	1	4	3	4	3	—	—	—	—	34
—	—	—	—	—	—	—	—	—	—	—	35
—	—	—	—	—	—	—	—	—	—	—	36
604	**317**	**287**	**375**	**170**	**342**	**156**	**229**	**147**	**100**	**53**	37
72	36	36	59	30	56	28	13	6	10	5	38
51	22	29	25	6	10	1	26	16	2	1	39
727	**375**	**352**	**459**	**206**	**408**	**185**	**268**	**169**	**112**	**59**	40
Bielefeld (129 466 Einwohner)											
9	4	5	8	3	7	3	1	1	—	—	1
2	2	—	—	—	—	—	2	2	—	—	2
13	6	7	9	3	9	3	4	3	2	1	3
35	20	15	35	20	35	20	—	—	—	—	4
—	—	—	—	—	—	—	—	—	—	—	5
13	6	7	5	2	5	2	8	4	5	2	6
—	—	—	—	—	—	—	—	—	—	—	7
9	4	5	5	2	4	1	4	2	—	—	8
40	24	16	27	14	27	14	13	10	8	5	9
30	9	21	26	8	25	8	4	1	1	—	10
4	1	3	4	1	4	1	—	—	—	—	11
—	—	—	—	—	—	—	—	—	—	—	12
5	3	2	4	2	4	2	1	1	1	1	13
125	67	58	57	25	51	21	68	42	14	5	14
—	—	—	—	—	—	—	—	—	—	—	15
32	16	16	26	13	26	13	6	3	2	—	16
16	10	6	15	9	14	8	1	1	—	—	17
7	5	2	6	4	6	4	1	1	1	1	18
2	2	—	1	1	—	—	1	1	1	1	19
6	4	2	5	3	5	3	1	1	—	—	20
37	18	19	18	6	18	6	19	12	19	12	21
15	7	8	15	7	14	6	—	—	—	—	22
5	2	3	2	—	2	—	3	2	—	—	23
—	—	—	—	—	—	—	—	—	—	—	24
14	8	6	11	6	11	6	3	2	2	1	25
1	—	1	1	—	—	—	—	—	—	—	26
7	7	—	—	—	—	—	7	7	—	—	27
1	1	—	—	—	—	—	1	1	—	—	28
—	—	—	—	—	—	—	—	—	—	—	29
—	—	—	—	—	—	—	—	—	—	—	30
—	—	—	—	—	—	—	—	—	—	—	31
3	2	1	3	2	3	2	—	—	—	—	32
15	8	7	10	5	10	5	5	3	1	1	33
3	1	2	3	1	3	1	—	—	—	—	34
1	—	1	—	—	—	—	1	—	1	—	35
—	—	—	—	—	—	—	—	—	—	—	36
450	**237**	**213**	**296**	**137**	**283**	**129**	**154**	**100**	**58**	**30**	37
91	42	49	77	34	75	32	14	8	12	7	38
1	1	—	—	—	—	—	1	1	1	1	39
542	**280**	**262**	**373**	**171**	**358**	**161**	**169**	**109**	**71**	**38**	40
Berlin (4 338 756 Einwohner)											
193	75	118	110	37	75	19	83	38	12	3	1
458	290	168	66	24	55	16	392	266	34	9	2
872	413	459	461	179	395	124	411	234	98	32	3
6 843	2 868	3 975	6 646	2 798	6 633	2 793	197	70	180	63	4
438	181	257	292	117	275	107	146	64	17	6	5
511	232	279	243	101	231	94	268	131	50	19	6
431	260	171	124	40	101	21	307	220	34	13	7
920	394	526	319	100	283	82	601	294	126	28	8
2 238	1 270	968	674	264	610	222	1 564	1 006	349	109	9
817	411	406	537	242	485	206	280	169	87	33	10
861	327	534	627	241	588	225	234	86	81	29	11
229	103	126	74	34	59	31	155	69	62	20	12
76	45	31	45	25	41	22	31	20	15	6	13
1 546	730	816	626	220	528	180	920	510	244	78	14
352	201	151	81	29	63	14	271	172	26	9	15
11 715	4 488	7 227	4 623	1 963	4 195	1 763	7 092	2 525	3 910	1 303	16
4 748	3 107	1 641	1 862	858	1 556	663	2 886	2 249	454	180	17
1 078	632	446	545	305	523	291	533	327	185	90	18
645	310	335	207	81	146	53	438	229	53	13	19
739	330	409	281	90	228	51	458	240	83	25	20
3 235	1 598	1 637	1 861	848	1 806	831	1 374	750	1 097	604	21
641	308	333	341	154	309	135	300	154	158	72	22
203	86	117	55	13	50	11	148	73	12	2	23
722	473	249	68	16	59	11	654	457	80	28	24
2 452	1 190	1 262	944	366	795	268	1 508	824	459	161	25
169	78	91	51	17	39	12	118	61	15	3	26
323	247	76	38	7	36	5	285	240	6	2	27
304	199	105	61	21	44	9	243	178	13	4	28
228	157	71	11	1	11	1	217	156	10	2	29
262	205	57	26	11	19	6	236	194	11	1	30
202	102	100	97	48	78	36	105	54	24	11	31
108	65	43	73	45	59	35	35	20	5	2	32
954	487	467	492	256	437	233	462	231	90	37	33
287	162	125	105	42	83	29	182	120	22	8	34
132	78	54	57	23	48	17	75	55	14	6	35
8	3	5	5	3	2	2	3	—	1	—	36
45 940	**22 105**	**23 835**	**22 728**	**9 619**	**20 965**	**8 588**	**23 212**	**12 486**	**8 117**	**3 017**	37
15 424	7 452	7 972	6 986	3 060	6 203	2 591	8 438	4 392	4 632	2 187	38
876	399	477	596	274	516	219	280	125	140	52	39
62 240	**29 956**	**32 284**	**30 310**	**12 953**	**27 684**	**11 398**	**31 930**	**17 003**	**12 889**	**5 256**	40
Bochum (305 485 Einwohner)											
20	10	10	18	9	15	6	2	1	—	—	1
2	1	1	2	1	2	1	—	—	—	—	2
—	—	—	—	—	—	—	—	—	—	—	3
80	36	44	79	35	79	35	1	1	—	—	4
3	1	2	3	1	3	1	—	—	—	—	5
12	5	7	7	2	7	2	5	3	—	—	6
—	—	—	—	—	—	—	—	—	—	—	7
5	1	4	2	—	2	—	3	1	—	—	8
259	140	119	98	43	93	39	161	97	74	35	9
227	124	103	117	58	83	39	110	66	34	17	10
1	1	—	1	1	1	1	—	—	—	—	11
—	—	—	—	—	—	—	—	—	—	—	12
3	1	2	3	1	3	1	—	—	—	—	13
506	292	214	250	117	217	91	256	175	93	41	14
—	—	—	—	—	—	—	—	—	—	—	15
288	143	145	188	85	162	72	100	58	31	17	16
31	18	13	26	14	18	10	5	4	1	1	17
12	4	8	12	4	10	3	—	—	—	—	18
7	2	5	7	2	6	1	—	—	—	—	19
7	3	4	5	2	4	1	2	1	1	—	20
72	33	39	51	21	50	21	21	12	20	11	21
1	1	—	1	1	—	—	—	—	—	—	22
—	—	—	—	—	—	—	—	—	—	—	23
2	1	1	—	—	—	—	2	1	1	—	24
45	28	17	42	25	42	25	3	3	2	2	25
1	1	—	—	—	—	—	1	1	—	—	26
—	—	—	—	—	—	—	—	—	—	—	27
—	—	—	—	—	—	—	—	—	—	—	28
—	—	—	—	—	—	—	—	—	—	—	29
—	—	—	—	—	—	—	—	—	—	—	30
—	—	—	—	—	—	—	—	—	—	—	31
—	—	—	—	—	—	—	—	—	—	—	32
2	1	1	2	1	—	—	—	—	—	—	33
7	5	2	6	5	6	5	1	—	—	—	34
—	—	—	—	—	—	—	—	—	—	—	35
3	2	1	3	2	3	2	—	—	—	—	36
1 596	**854**	**742**	**923**	**430**	**806**	**356**	**673**	**424**	**257**	**124**	37
256	137	119	213	115	205	108	43	22	15	7	38
18	7	11	11	4	11	4	7	3	7	3	39
1 870	**998**	**872**	**1 147**	**549**	**1 022**	**468**	**723**	**449**	**279**	**134**	40

Lfd. Nr.	Staatsangehörigkeit	Ausländer insgesamt			Von den Ausländern sind: deutsche Volkszugehörige – Gesamtzahl		deutsche Volkszugehörige – darunter mit deutscher Muttersprache		fremde Volkszugehörige – Gesamtzahl		fremde Volkszugehörige – darunter mit deutscher Muttersprache	
		Se.	m.	w.	Se.	m.	Se.	m.	Se.	m.	Se.	m.
	Bonn (100 788 Einwohner)											
	Europäische Staaten											
1	Belgien	44	12	32	30	9	26	6	14	3	5	1
2	Bulgarien	4	3	1	4	3	4	3	—	—	—	—
3	Dänemark (mit Island)	7	2	5	4	1	3	—	3	1	2	—
4	Ehem. Freie Stadt Danzig	23	11	12	23	11	23	11	—	—	—	—
5	Estland	4	3	1	4	3	4	3	—	—	—	—
6	Frankreich (mit Monaco)	33	14	19	26	11	26	11	7	3	4	1
7	Griechenland	6	4	2	2	—	2	—	4	4	—	—
8	Großbritannien und Nordirland	44	16	28	11	3	7	2	33	13	12	2
9	Italien (mit San Marino und Heiligem Stuhl)	61	29	32	18	4	16	3	43	25	4	3
10	Ehem. Jugoslawien	15	6	9	9	4	7	2	6	2	4	1
11	Lettland	2	1	1	1	1	1	1	1	—	—	—
12	Litauen	1	—	1	—	—	—	—	1	—	—	—
13	Luxemburg	50	25	25	28	11	28	11	22	14	13	6
14	Niederlande	255	115	140	140	61	123	48	115	54	59	25
15	Norwegen	8	4	4	1	—	1	—	7	4	—	—
16	Ehem. Polen	89	42	47	48	19	44	16	41	23	18	9
17	Protektorat Böhmen und Mähren	45	18	27	28	9	27	9	17	9	8	4
18	Rumänien	3	2	1	—	—	—	—	3	2	—	—
19	Sowjetunion	2	1	1	—	—	—	—	2	1	—	—
20	Schweden	6	2	4	4	1	4	1	2	1	—	—
21	Schweiz (mit Liechtenstein)	39	15	24	21	7	21	7	18	8	17	7
22	Slowakei	2	1	1	2	1	1	1	—	—	—	—
23	Spanien (mit Andorra)	10	8	2	3	1	3	1	7	7	3	3
24	Türkei (mit Hatay)	5	5	—	—	—	—	—	5	5	—	—
25	Ungarn	4	1	3	4	1	3	1	—	—	—	—
26	Übrige europäische Staaten	3	3	—	—	—	—	—	3	3	—	—
	Asiatische Staaten											
27	China (mit Mongolei und Tibet)	7	5	2	—	—	—	—	7	5	—	—
28	Iran	—	—	—	—	—	—	—	—	—	—	—
29	Japan	5	4	1	1	1	1	1	4	3	1	—
30	Übrige asiatische Staaten	5	5	—	—	—	—	—	5	5	—	—
	Amerikanische Staaten											
31	Argentinien	2	1	1	2	1	2	1	—	—	—	—
32	Brasilien	1	1	—	—	—	—	—	1	1	—	—
33	Vereinigte Staaten von Amerika (USA.)	20	7	13	12	3	7	2	8	4	1	—
34	Übrige amerikanische Staaten	6	4	2	3	1	3	1	3	3	—	—
35	**Afrikanische Staaten insgesamt**	1	1	—	—	—	—	—	1	1	1	1
36	**Australischer Bund und Neuseeland**	4	3	1	4	3	4	3	—	—	—	—
37	**Ausländer mit bestimmter Staatsangehörigkeit insgesamt**	816	374	442	433	170	391	145	383	204	152	63
38	Staatenlos	94	30	64	82	26	76	22	12	4	7	2
39	Unermittelt und ungeklärt	26	12	14	10	5	10	5	16	7	—	—
40	**Ausländer insgesamt**	936	416	520	525	201	477	172	411	215	159	65
	Breslau (629 565 Einwohner)											
	Europäische Staaten											
1	Belgien	10	7	3	10	7	9	6	—	—	—	—
2	Bulgarien	8	7	1	1	—	1	—	7	7	—	—
3	Dänemark (mit Island)	10	5	5	5	2	4	1	5	3	—	—
4	Ehem. Freie Stadt Danzig	239	105	134	233	102	232	102	6	3	4	3
5	Estland	4	3	1	3	2	3	2	1	1	—	—
6	Frankreich (mit Monaco)	13	5	8	13	5	13	5	—	—	—	—
7	Griechenland	3	1	2	1	—	—	—	2	1	—	—
8	Großbritannien und Nordirland	21	10	11	6	2	6	2	15	8	2	—
9	Italien (mit San Marino und Heiligem Stuhl)	230	127	103	36	10	32	9	194	117	45	17
10	Ehem. Jugoslawien	34	24	10	8	2	5	1	26	22	5	1
11	Lettland	15	2	13	13	2	12	2	2	—	1	—
12	Litauen	—	—	—	—	—	—	—	—	—	—	—
13	Luxemburg	—	—	—	—	—	—	—	—	—	—	—
14	Niederlande	35	17	18	24	11	16	4	11	6	3	1
15	Norwegen	6	5	1	—	—	—	—	6	5	—	—
16	Ehem. Polen	898	391	507	660	289	627	276	238	102	109	46
17	Protektorat Böhmen und Mähren	231	101	130	157	71	142	65	74	30	49	15
18	Rumänien	38	23	15	22	15	18	12	16	8	10	4
19	Sowjetunion	12	7	5	8	4	5	1	4	3	3	2
20	Schweden	20	7	13	5	—	5	—	15	7	2	1
21	Schweiz (mit Liechtenstein)	103	53	50	74	34	73	34	29	19	25	16
22	Slowakei	114	50	64	58	28	57	27	56	22	31	13
23	Spanien (mit Andorra)	25	12	13	12	3	11	2	13	9	2	1
24	Türkei (mit Hatay)	11	10	1	—	—	—	—	11	10	—	—
25	Ungarn	71	30	41	37	15	35	14	34	15	19	6
26	Übrige europäische Staaten	5	3	2	3	1	3	1	2	2	—	—
	Asiatische Staaten											
27	China (mit Mongolei und Tibet)	8	7	1	1	—	1	—	7	7	—	—
28	Iran	—	—	—	—	—	—	—	—	—	—	—
29	Japan	—	—	—	—	—	—	—	—	—	—	—
30	Übrige asiatische Staaten	1	—	1	—	—	—	—	1	—	—	—
	Amerikanische Staaten											
31	Argentinien	5	4	1	4	3	4	3	1	1	—	—
32	Brasilien	3	—	3	3	—	2	—	—	—	—	—
33	Vereinigte Staaten von Amerika (USA.)	37	22	15	20	11	17	9	17	11	7	3
34	Übrige amerikanische Staaten	10	6	4	7	5	6	4	3	1	3	1
35	**Afrikanische Staaten insgesamt**	2	—	2	1	—	1	—	1	—	—	—
36	**Australischer Bund und Neuseeland**	—	—	—	—	—	—	—	—	—	—	—
37	**Ausländer mit bestimmter Staatsangehörigkeit insgesamt**	2 222	1 044	1 178	1 425	624	1 340	582	797	420	320	130
38	Staatenlos	732	336	396	383	172	365	158	349	164	289	127
39	Unermittelt und ungeklärt	21	11	10	20	10	20	10	1	1	1	1
40	**Ausländer insgesamt**	2 975	1 391	1 584	1 828	806	1 725	750	1 147	585	610	258

[1]) Der am 1. November 1939 erfolgte Gebietsaustausch zwischen dem Land Bremen und der Provinz Hannover (Reg.-Bez. Stade) ist bereits berücksichtigt.

Ausländer insgesamt			Von den Ausländern sind: deutsche Volkszugehörige				fremde Volkszugehörige				Lfd. Nr.
			Gesamtzahl		darunter mit deutscher Muttersprache		Gesamtzahl		darunter mit deutscher Muttersprache		
Se.	m.	w.	Se.	m.	Se.	m.	Se.	m.	Se.	m.	
Braunschweig (196 068 Einwohner)											
3	—	3	1	—	—	—	2	—	—	—	1
8	8	—	—	—	—	—	8	8	—	—	2
8	4	4	5	2	4	1	3	2	2	1	3
340	234	106	335	230	334	230	5	4	3	3	4
5	2	3	5	2	4	1	—	—	—	—	5
1	—	1	1	—	1	—	—	—	—	—	6
3	2	1	1	—	1	—	2	2	—	—	7
14	4	10	11	3	11	3	3	1	—	—	8
87	65	22	14	8	14	8	73	57	9	3	9
36	16	20	22	13	22	13	14	3	1	1	10
5	3	2	3	2	3	2	2	1	—	—	11
1	1	—	1	1	1	1	—	—	—	—	12
—	—	—	—	—	—	—	—	—	—	—	13
66	46	20	23	11	20	10	43	35	—	—	14
15	14	1	1	1	1	1	14	13	—	—	15
243	104	139	169	67	150	60	74	37	24	12	16
199	172	27	51	32	32	13	148	140	2	2	17
7	6	1	4	3	3	2	3	3	1	1	18
5	2	3	5	2	4	1	—	—	—	—	19
11	4	7	8	2	7	1	3	2	—	—	20
73	39	34	44	22	44	22	29	17	25	14	21
56	46	10	47	38	40	34	9	8	2	2	22
3	2	1	—	—	—	—	3	2	1	—	23
10	8	2	1	—	1	—	9	8	—	—	24
20	14	6	6	5	5	4	14	9	3	2	25
2	1	1	—	—	—	—	2	1	—	—	26
18	17	1	—	—	—	—	18	17	—	—	27
1	1	—	—	—	—	—	1	1	—	—	28
—	—	—	—	—	—	—	—	—	—	—	29
—	—	—	—	—	—	—	—	—	—	—	30
5	3	2	2	—	1	—	3	3	1	1	31
8	5	3	5	4	5	4	3	1	—	—	32
65	38	27	54	31	48	30	11	7	6	4	33
2	2	—	2	2	2	2	—	—	—	—	34
3	2	1	3	2	3	2	—	—	—	—	35
—	—	—	—	—	—	—	—	—	—	—	36
1 323	865	458	824	483	761	450	499	382	80	46	37
194	101	93	150	75	140	66	44	26	23	11	38
2	2	—	2	2	2	2	—	—	—	—	39
1 519	968	551	976	560	903	518	543	408	103	57	40
Bremen[1]) (424 137 Einwohner)											
53	33	20	23	6	22	6	30	27	4	3	1
9	6	3	4	1	4	1	5	5	1	1	2
111	64	47	68	34	61	27	43	30	18	6	3
377	250	127	370	247	366	246	7	3	5	3	4
19	17	2	4	2	3	1	15	15	1	1	5
28	16	12	22	12	19	9	6	4	1	1	6
3	1	2	3	1	2	—	—	—	—	—	7
81	31	50	44	19	37	16	37	12	4	—	8
119	72	47	41	23	30	16	78	49	6	—	9
49	25	24	30	13	29	13	19	12	1	—	10
20	14	6	8	2	7	2	12	12	1	1	11
10	8	2	4	3	2	2	6	5	1	1	12
11	6	5	9	4	9	4	2	2	—	—	13
535	316	219	231	99	201	76	304	217	58	24	14
50	38	12	17	8	13	5	33	30	—	—	15
1 126	615	511	782	419	665	368	344	196	106	63	16
1 034	883	151	236	131	195	106	798	752	25	12	17
24	18	6	13	10	13	10	11	8	4	2	18
19	9	10	13	5	5	—	6	4	—	—	19
46	24	22	25	12	21	10	21	12	9	2	20
198	101	97	139	66	138	66	59	35	48	29	21
154	110	44	97	63	83	55	57	47	14	10	22
11	5	6	2	—	2	—	9	5	—	—	23
2	2	—	—	—	—	—	2	2	—	—	24
61	35	26	22	9	19	7	39	26	6	—	25
12	10	2	3	2	3	2	9	8	—	—	26
45	44	1	—	—	—	—	45	44	1	—	27
3	2	1	3	2	2	1	—	—	—	—	28
—	—	—	—	—	—	—	—	—	—	—	29
3	2	1	1	1	1	1	2	1	—	—	30
6	4	2	4	3	4	3	2	1	—	—	31
8	4	4	5	2	5	2	3	2	2	2	32
147	75	72	106	55	94	51	41	20	13	8	33
33	15	18	17	6	15	6	16	9	1	1	34
11	6	5	9	5	9	5	2	1	—	—	35
1	1	—	—	—	—	—	1	1	1	1	36
4 419	2 862	1 557	2 355	1 265	2 079	1 117	2 064	1 597	331	171	37
783	412	371	650	329	587	295	133	83	54	29	38
27	22	5	13	11	11	10	14	11	3	1	39
5 229	3 296	1 933	3 018	1 605	2 677	1 422	2 211	1 691	388	201	40
Chemnitz (337 645 Einwohner)											
6	3	3	2	—	2	—	4	3	—	—	1
—	—	—	—	—	—	—	—	—	—	—	2
18	9	9	13	7	11	5	5	2	2	1	3
33	19	14	32	18	32	18	1	1	1	1	4
8	2	6	7	1	6	1	1	1	—	—	5
26	9	17	14	3	12	2	12	6	10	4	6
8	5	3	1	—	1	—	7	5	4	2	7
16	7	9	9	2	8	2	7	5	1	—	8
167	112	55	34	11	32	9	133	101	35	15	9
58	30	28	32	17	31	16	26	13	12	6	10
2	1	1	1	1	1	1	1	—	—	—	11
1	1	—	—	—	—	—	1	1	—	—	12
6	4	2	5	3	5	3	1	1	1	1	13
31	15	16	23	10	20	7	8	5	2	—	14
10	6	4	6	2	5	1	4	4	—	—	15
256	113	143	131	60	128	58	125	53	63	27	16
502	238	264	342	141	315	121	160	97	52	25	17
35	21	14	19	15	17	14	16	6	15	6	18
6	3	3	4	1	3	—	2	2	—	—	19
16	13	3	6	3	5	2	10	10	—	—	20
111	48	63	76	30	75	29	35	18	29	14	21
50	25	25	31	14	29	13	19	11	13	7	22
12	7	5	2	1	2	1	10	6	—	—	23
18	10	8	5	2	5	2	13	8	3	1	24
27	14	13	14	5	10	3	13	9	6	2	25
1	1	—	1	1	1	1	—	—	—	—	26
12	12	—	—	—	—	—	12	12	—	—	27
16	8	8	5	2	5	2	11	6	—	—	28
—	—	—	—	—	—	—	—	—	—	—	29
4	2	2	—	—	—	—	4	2	1	—	30
—	—	—	—	—	—	—	—	—	—	—	31
2	1	1	2	1	2	1	—	—	—	—	32
24	16	8	21	13	21	13	3	3	1	1	33
10	3	7	8	3	8	3	2	—	1	—	34
—	—	—	—	—	—	—	—	—	—	—	35
—	—	—	—	—	—	—	—	—	—	—	36
1 492	758	734	846	367	792	328	646	391	252	113	37
327	146	181	222	96	214	90	105	50	71	31	38
16	8	8	14	7	14	7	2	1	1	—	39
1 835	912	923	1 082	470	1 020	425	753	442	324	144	40
Darmstadt (115 196 Einwohner)											
2	1	1	1	—	1	—	1	1	—	—	1
31	30	1	1	1	1	1	30	29	1	—	2
6	3	3	3	1	3	1	3	2	1	—	3
17	10	7	17	10	17	10	—	—	—	—	4
9	8	1	3	3	2	2	6	5	—	—	5
20	7	13	18	7	16	6	2	—	—	—	6
4	4	—	—	—	—	—	4	4	—	—	7
6	4	2	2	1	2	1	4	3	—	—	8
59	40	19	10	4	8	2	49	36	2	—	9
5	3	2	4	2	4	2	1	1	—	—	10
1	1	—	1	1	1	1	—	—	—	—	11
2	1	1	—	—	—	—	2	1	—	—	12
—	—	—	—	—	—	—	—	—	—	—	13
42	16	26	29	10	29	10	13	6	3	1	14
118	114	4	1	—	1	—	117	114	1	1	15
39	18	21	13	6	11	5	26	12	12	5	16
13	6	7	11	5	11	5	2	1	1	1	17
11	8	3	10	7	10	7	1	1	—	—	18
1	—	1	—	—	—	—	1	—	—	—	19
2	2	—	—	—	—	—	2	2	—	—	20
78	36	42	44	19	42	19	34	17	25	12	21
—	—	—	—	—	—	—	—	—	—	—	22
18	7	11	5	1	5	1	13	6	1	—	23
19	17	2	—	—	—	—	19	17	—	—	24
8	4	4	5	2	4	1	3	2	1	1	25
11	7	4	3	1	3	1	8	6	—	—	26
17	17	—	—	—	—	—	17	17	—	—	27
1	1	—	1	1	1	1	—	—	—	—	28
—	—	—	—	—	—	—	—	—	—	—	29
—	—	—	—	—	—	—	—	—	—	—	30
8	6	2	8	6	8	6	—	—	—	—	31
—	—	—	—	—	—	—	—	—	—	—	32
16	9	7	11	5	10	5	5	4	1	—	33
4	4	—	3	3	2	2	1	1	—	—	34
—	—	—	—	—	—	—	—	—	—	—	35
—	—	—	—	—	—	—	—	—	—	—	36
664	426	238	259	120	242	108	405	306	71	32	37
92	41	51	53	24	48	19	39	17	22	11	38
4	1	3	2	—	2	—	2	1	—	—	39
664	426	238	259	120	242	108	405	306	71	32	40

[1]) Einschließlich Bremerhaven.

Lfd. Nr.	Staatsangehörigkeit	Ausländer insgesamt			Von den Ausländern sind: deutsche Volkszugehörige				fremde Volkszugehörige			
					Gesamtzahl		darunter mit deutscher Muttersprache		Gesamtzahl		darunter mit deutscher Muttersprache	
		Se.	m.	w.	Se.	m.	Se.	m.	Se.	m.	Se.	m.
	Dessau (119 099 Einwohner)											
	Europäische Staaten											
1	Belgien	4	1	3	1	1	1	1	3	—	—	—
2	Bulgarien	—	—	—	—	—	—	—	—	—	—	—
3	Dänemark (mit Island)	5	1	4	5	1	5	1	—	—	—	—
4	Ehem. Freie Stadt Danzig	124	61	63	124	61	124	61	—	—	—	—
5	Estland	1	—	1	1	—	1	—	—	—	—	—
6	Frankreich (mit Monaco)	2	—	2	1	—	—	—	1	—	1	—
7	Griechenland	3	3	—	1	1	1	1	2	2	—	—
8	Großbritannien und Nordirland	1	1	—	1	1	1	1	—	—	—	—
9	Italien (mit San Marino und Heiligem Stuhl)	12	9	3	6	6	6	6	6	3	1	—
10	Ehem. Jugoslawien	15	8	7	14	7	13	6	1	1	—	—
11	Lettland	1	—	1	—	—	—	—	1	—	—	—
12	Litauen	—	—	—	—	—	—	—	—	—	—	—
13	Luxemburg	—	—	—	—	—	—	—	—	—	—	—
14	Niederlande	4	3	1	2	1	1	—	2	2	—	—
15	Norwegen	2	2	—	—	—	—	—	2	2	—	—
16	Ehem. Polen	96	52	44	80	43	75	39	16	9	9	2
17	Protektorat Böhmen und Mähren	7	4	3	7	4	7	4	—	—	—	—
18	Rumänien	24	12	12	23	12	23	12	1	—	1	—
19	Sowjetunion	8	6	2	3	2	2	1	5	4	2	2
20	Schweden	4	1	3	4	1	4	1	—	—	—	—
21	Schweiz (mit Liechtenstein)	18	9	9	13	6	13	6	5	3	4	2
22	Slowakei	7	5	2	7	5	7	5	—	—	—	—
23	Spanien (mit Andorra)	—	—	—	—	—	—	—	—	—	—	—
24	Türkei (mit Hatay)	—	—	—	—	—	—	—	—	—	—	—
25	Ungarn	22	12	10	12	6	11	5	10	6	1	1
26	Übrige europäische Staaten	—	—	—	—	—	—	—	—	—	—	—
	Asiatische Staaten											
27	China (mit Mongolei und Tibet)	—	—	—	—	—	—	—	—	—	—	—
28	Iran	2	1	1	—	—	—	—	2	1	2	1
29	Japan	—	—	—	—	—	—	—	—	—	—	—
30	Übrige asiatische Staaten	—	—	—	—	—	—	—	—	—	—	—
	Amerikanische Staaten											
31	Argentinien	3	2	1	3	2	3	2	—	—	—	—
32	Brasilien	1	1	—	1	1	1	1	—	—	—	—
33	Vereinigte Staaten von Amerika (USA.)	6	3	3	6	3	5	3	—	—	—	—
34	Übrige amerikanische Staaten	—	—	—	—	—	—	—	—	—	—	—
35	**Afrikanische Staaten insgesamt**	—	—	—	—	—	—	—	—	—	—	—
36	**Australischer Bund und Neuseeland**	1	1	—	1	1	1	1	—	—	—	—
37	**Ausländer mit bestimmter Staatsangehörigkeit insgesamt**	373	198	175	316	165	305	157	57	33	21	8
38	Staatenlos	104	55	49	77	41	74	38	27	14	18	7
39	Unermittelt und ungeklärt	4	3	1	4	3	4	3	—	—	—	—
40	**Ausländer insgesamt**	481	256	225	397	209	383	198	84	47	39	15
	Düsseldorf (541 410 Einwohner)											
	Europäische Staaten											
1	Belgien	524	227	297	406	162	384	149	118	65	61	25
2	Bulgarien	10	7	3	5	2	4	1	5	5	—	—
3	Dänemark (mit Island)	77	43	34	52	24	37	12	25	19	3	1
4	Ehem. Freie Stadt Danzig	227	100	127	222	98	221	98	5	2	5	2
5	Estland	9	3	6	7	2	6	2	2	1	1	—
6	Frankreich (mit Monaco)	111	44	67	70	29	64	28	41	15	17	5
7	Griechenland	4	2	2	2	—	2	—	2	2	—	—
8	Großbritannien und Nordirland	58	28	30	27	8	24	7	31	20	4	2
9	Italien (mit San Marino und Heiligem Stuhl)	452	241	211	140	48	133	42	312	193	97	41
10	Ehem. Jugoslawien	228	92	136	154	55	148	51	74	37	27	8
11	Lettland	8	1	7	6	1	6	1	2	—	1	—
12	Litauen	7	4	3	3	1	3	1	4	3	1	1
13	Luxemburg	111	49	62	80	32	77	30	31	17	23	13
14	Niederlande	3 755	1 988	1 767	1 988	923	1 767	761	1 767	1 065	838	385
15	Norwegen	24	11	13	10	3	10	3	14	8	9	4
16	Ehem. Polen	583	296	287	373	183	353	169	210	113	67	25
17	Protektorat Böhmen und Mähren	187	104	83	143	77	129	68	44	27	24	12
18	Rumänien	27	13	14	20	12	20	12	7	1	7	1
19	Sowjetunion	8	2	6	7	2	5	1	1	—	—	—
20	Schweden	30	17	13	14	5	13	4	16	12	4	2
21	Schweiz (mit Liechtenstein)	338	164	174	207	94	205	92	131	70	113	62
22	Slowakei	63	29	34	56	25	51	21	7	4	4	2
23	Spanien (mit Andorra)	17	9	8	8	1	7	1	9	8	2	1
24	Türkei (mit Hatay)	10	7	3	4	2	4	2	6	5	1	—
25	Ungarn	103	60	43	49	24	40	17	54	36	15	6
26	Übrige europäische Staaten	10	7	3	9	6	9	6	1	1	—	—
	Asiatische Staaten											
27	China (mit Mongolei und Tibet)	1	1	—	—	—	—	—	1	1	—	—
28	Iran	5	3	2	1	—	1	—	4	3	1	1
29	Japan	—	—	—	—	—	—	—	—	—	—	—
30	Übrige asiatische Staaten	3	1	2	—	—	—	—	3	1	—	—
	Amerikanische Staaten											
31	Argentinien	13	7	6	7	3	6	2	6	4	4	2
32	Brasilien	11	3	8	5	1	5	1	6	2	4	—
33	Vereinigte Staaten von Amerika (USA.)	73	38	35	49	22	49	22	24	16	10	6
34	Übrige amerikanische Staaten	13	6	7	8	3	6	2	5	3	3	1
35	**Afrikanische Staaten insgesamt**	12	6	6	3	1	1	1	9	5	6	2
36	**Australischer Bund und Neuseeland**	1	1	—	—	—	—	—	1	1	—	—
37	**Ausländer mit bestimmter Staatsangehörigkeit insgesamt**	7 113	3 614	3 499	4 135	1 849	3 790	1 607	2 978	1 765	1 352	610
38	Staatenlos	935	461	474	787	379	755	355	148	82	96	44
39	Unermittelt und ungeklärt	41	26	15	31	19	29	17	10	7	5	3
40	**Ausländer insgesamt**	8 089	4 101	3 988	4 953	2 247	4 574	1 979	3 136	1 854	1 453	657

Ausländer insgesamt			Von den Ausländern sind: deutsche Volkszugehörige: Gesamtzahl		deutsche Volkszugehörige: darunter mit deutscher Muttersprache		fremde Volkszugehörige: Gesamtzahl		fremde Volkszugehörige: darunter mit deutscher Muttersprache		Lfd. Nr.
Se.	m.	w.	Se.	m.	Se.	m.	Se.	m.	Se.	m.	
Dortmund (542 261 Einwohner)											
32	15	17	17	8	14	5	15	7	9	3	1
2	2	—	—	—	—	—	2	2	—	—	2
7	4	3	6	3	6	3	1	1	—	—	3
339	183	156	338	182	337	181	1	1	1	1	4
2	1	1	1	1	—	—	1	—	—	—	5
15	6	9	7	2	5	1	8	4	2	—	6
2	2	—	1	1	1	1	1	1	—	—	7
30	18	12	24	15	21	12	6	3	2	1	8
568	328	240	232	105	209	89	336	223	88	34	9
756	398	358	590	310	487	252	166	88	83	43	10
2	2	—	—	—	—	—	2	2	1	1	11
128	66	62	72	38	49	24	56	28	17	8	12
37	17	20	25	11	25	11	12	6	6	3	13
1 029	549	480	503	223	437	170	526	326	170	70	14
2	2	—	—	—	—	—	2	2	—	—	15
894	467	427	553	269	475	217	341	198	130	62	16
269	180	89	151	81	129	70	118	99	18	8	17
35	18	17	28	14	24	11	7	4	3	3	18
31	11	20	24	9	21	6	7	2	3	—	19
6	3	3	5	2	3	1	1	1	—	—	20
86	48	38	70	37	69	37	16	11	15	10	21
54	27	27	45	24	32	14	9	3	6	2	22
9	4	5	1	—	1	—	8	4	2	—	23
—	—	—	—	—	—	—	—	—	—	—	24
309	178	131	185	95	177	89	124	83	40	21	25
15	8	7	4	1	4	1	11	7	—	—	26
—	—	—	—	—	—	—	—	—	—	—	27
2	2	—	—	—	—	—	2	2	—	—	28
—	—	—	—	—	—	—	—	—	—	—	29
—	—	—	—	—	—	—	—	—	—	—	30
—	—	—	—	—	—	1	—	—	—	—	31
1	—	1	1	—	1	—	—	—	—	—	32
18	8	10	14	6	14	6	4	2	3	2	33
3	1	2	3	1	3	1	—	—	—	—	34
—	—	—	—	—	—	—	—	—	—	—	35
—	—	—	—	—	—	—	—	—	—	—	36
4 683	2 543	2 135	2 900	1 438	2 544	1 202	1 783	1 110	599	272	37
897	455	442	754	376	711	345	143	79	76	42	38
21	10	11	19	8	17	7	2	2	—	—	39
5 601	3 013	2 588	3 673	1 822	3 272	1 554	1 928	1 191	675	314	40
Duisburg (434 646 Einwohner)											
193	101	92	128	67	120	61	65	34	31	13	1
—	—	—	—	—	—	—	—	—	—	—	2
16	9	7	12	5	11	4	4	4	—	—	3
243	119	124	240	118	240	118	3	1	3	1	4
—	—	—	—	—	—	—	—	—	—	—	5
77	38	39	46	21	43	20	31	17	12	4	6
4	2	2	4	2	3	1	—	—	—	—	7
8	3	5	4	1	4	1	4	2	1	—	8
771	408	363	378	176	344	153	393	232	160	67	9
1 973	1 035	938	1 419	736	1 192	608	554	299	250	127	10
5	3	2	3	2	3	2	2	1	2	1	11
7	5	2	7	5	6	4	—	—	—	—	12
18	6	12	17	6	17	6	1	—	1	—	13
4 937	2 517	2 420	2 813	1 324	2 559	1 153	2 124	1 193	1 021	499	14
2	—	2	2	—	—	—	—	—	—	—	15
919	483	436	529	272	455	227	390	211	152	68	16
731	381	350	532	279	426	220	199	102	65	31	17
25	13	12	17	8	17	8	8	5	7	4	18
19	11	8	12	7	8	5	7	4	—	—	19
1	1	—	—	—	—	—	1	1	1	1	20
162	80	82	115	54	115	54	47	26	44	25	21
53	33	20	41	25	39	25	12	8	8	5	22
7	3	4	6	3	2	—	1	—	—	—	23
3	3	—	—	—	—	—	3	3	—	—	24
252	132	120	181	88	167	80	71	44	51	30	25
1	—	1	—	—	—	—	1	—	1	—	26
2	2	—	—	—	—	—	2	2	—	—	27
2	2	—	—	—	—	—	2	2	—	—	28
—	—	—	—	—	—	—	—	—	—	—	29
4	3	1	2	1	—	—	2	2	—	—	30
—	—	—	—	—	—	—	—	—	—	—	31
2	1	1	1	—	1	—	1	1	1	1	32
30	16	14	27	15	26	15	3	1	2	—	33
3	1	2	—	—	—	—	3	1	—	—	34
—	—	—	—	—	—	—	—	—	—	—	35
—	—	—	—	—	—	—	—	—	—	—	36
10 470	5 411	5 059	6 536	3 215	5 798	2 765	3 934	2 196	1 813	877	37
1 158	584	574	1 006	505	931	462	152	79	76	36	38
389	203	186	344	177	316	159	45	26	21	11	39
12 017	6 198	5 819	7 886	3 897	7 045	3 386	4 131	2 301	1 910	924	40
Dresden (630 216 Einwohner)											
9	5	4	8	5	6	4	1	—	—	—	1
60	38	22	12	3	10	1	48	35	4	2	2
44	25	19	18	10	16	9	26	15	5	2	3
142	55	87	141	55	141	55	1	—	—	—	4
14	6	8	12	6	11	6	2	—	—	—	5
40	13	27	21	5	21	5	19	8	4	1	6
131	71	60	56	21	41	9	75	50	12	4	7
70	26	44	32	5	30	5	38	21	5	1	8
236	128	108	91	43	89	42	145	85	50	21	9
75	33	42	51	20	48	17	24	13	6	3	10
25	6	19	24	6	22	6	1	—	1	—	11
2	—	2	1	—	1	—	1	—	1	—	12
8	2	6	8	2	8	2	—	—	—	—	13
78	34	44	50	18	42	11	28	16	7	3	14
105	85	20	9	2	8	1	96	83	1	—	15
466	204	262	296	120	269	104	170	84	73	34	16
1 657	787	870	1 216	556	1 088	485	441	231	102	45	17
95	49	46	67	35	64	35	28	14	19	9	18
17	3	14	16	3	13	2	1	—	—	—	19
52	24	28	20	7	16	4	32	17	4	3	20
284	138	146	175	72	174	71	109	66	89	57	21
95	44	51	67	28	59	23	28	16	4	1	22
27	11	16	11	2	11	2	16	9	3	2	23
43	35	8	8	4	7	3	35	31	2	1	24
67	29	38	43	19	39	15	24	10	7	2	25
15	8	7	8	4	7	3	7	4	—	—	26
14	12	2	—	—	—	—	14	12	—	—	27
6	4	2	4	2	4	2	2	2	—	—	28
1	1	—	—	—	—	—	1	1	—	—	29
5	3	2	1	—	1	—	4	3	1	—	30
10	4	6	7	3	7	3	3	1	—	—	31
13	7	6	12	7	12	7	1	—	1	—	32
114	53	61	91	41	83	39	23	12	4	2	33
23	9	14	19	8	15	6	4	1	—	—	34
5	1	4	4	1	4	1	1	—	—	—	35
2	—	2	1	—	1	—	1	—	—	—	36
4 050	1 953	2 097	2 600	1 113	2 388	978	1 450	840	405	193	37
898	402	496	524	223	496	206	374	179	247	109	38
31	15	16	27	13	27	13	4	2	2	—	39
4 979	2 370	2 609	3 151	1 349	2 891	1 197	1 828	1 021	654	302	40
Erfurt (165 615 Einwohner)											
2	1	1	1	—	1	—	1	1	—	—	1
4	3	1	—	—	—	—	4	3	1	—	2
9	5	4	3	—	3	—	6	5	—	—	3
68	28	40	68	28	68	28	—	—	—	—	4
—	—	—	—	—	—	—	—	—	—	—	5
15	6	9	14	5	13	5	1	1	—	—	6
1	—	1	1	—	1	—	—	—	—	—	7
6	3	3	5	2	4	1	1	1	—	—	8
32	16	16	11	1	11	1	21	15	6	2	9
15	11	4	11	7	9	6	4	4	1	1	10
4	2	2	4	2	4	2	—	—	—	—	11
—	—	—	—	—	—	—	—	—	—	—	12
—	—	—	—	—	—	—	—	—	—	—	13
31	16	15	9	4	9	4	22	12	8	4	14
1	1	—	—	—	—	—	1	1	—	—	15
126	69	57	82	44	77	40	44	25	25	13	16
36	15	21	31	11	30	10	5	4	1	—	17
6	5	1	4	3	4	3	2	2	2	2	18
—	—	—	—	—	—	—	—	—	—	—	19
1	—	1	—	—	—	—	1	—	—	—	20
36	16	20	28	13	28	13	8	3	8	3	21
18	11	7	18	11	18	11	—	—	—	—	22
—	—	—	—	—	—	—	—	—	—	—	23
—	—	—	—	—	—	—	—	—	—	—	24
13	8	5	6	3	6	3	7	5	4	2	25
3	—	3	1	—	—	—	2	—	1	—	26
—	—	—	—	—	—	—	—	—	—	—	27
—	—	—	—	—	—	—	—	—	—	—	28
—	—	—	—	—	—	—	—	—	—	—	29
—	—	—	—	—	—	—	—	—	—	—	30
—	—	—	—	—	—	—	—	—	—	—	31
—	—	—	—	—	—	—	—	—	—	—	32
21	11	10	17	7	16	7	4	4	1	1	33
1	1	—	1	1	1	1	—	—	—	—	34
—	—	—	—	—	—	—	—	—	—	—	35
—	—	—	—	—	—	—	—	—	—	—	36
450	229	221	315	142	303	135	135	87	58	28	37
135	70	65	99	50	95	46	36	20	20	10	38
13	7	6	11	5	7	2	2	2	—	—	39
598	306	292	425	197	405	183	173	109	78	38	40

Lfd. Nr.	Staatsangehörigkeit	Ausländer insgesamt			Von den Ausländern sind: deutsche Volkszugehörige – Gesamtzahl		deutsche Volkszugehörige – darunter mit deutscher Muttersprache		fremde Volkszugehörige – Gesamtzahl		fremde Volkszugehörige – darunter mit deutscher Muttersprache	
		Se.	m.	w.	Se.	m.	Se.	m.	Se.	m.	Se.	m.
	Essen (666 743 Einwohner)											
	Europäische Staaten											
1	Belgien	79	32	47	52	21	45	16	27	11	13	1
2	Bulgarien	—	—	—	—	—	—	—	—	—	—	—
3	Dänemark (mit Island)	5	3	2	1	—	—	—	4	3	1	—
4	Ehem. Freie Stadt Danzig	260	124	136	255	122	254	121	5	2	4	1
5	Estland	6	3	3	5	2	5	2	1	1	—	—
6	Frankreich (mit Monaco)	56	23	33	38	14	37	13	18	9	8	1
7	Griechenland	6	4	2	4	2	2	1	2	2	—	—
8	Großbritannien und Nordirland	34	16	18	3	—	3	—	31	16	1	—
9	Italien (mit San Marino und Heiligem Stuhl)	576	286	290	254	102	228	82	322	184	135	59
10	Ehem. Jugoslawien	917	463	454	637	305	538	254	280	158	108	50
11	Lettland	11	5	6	10	4	6	2	1	1	—	—
12	Litauen	68	34	34	46	21	36	15	22	13	8	4
13	Luxemburg	23	11	12	15	6	15	6	8	5	5	2
14	Niederlande	1 816	1 059	757	869	408	772	336	947	651	340	158
15	Norwegen	5	3	2	—	—	—	—	5	3	—	—
16	Ehem. Polen	545	270	275	375	183	338	161	170	87	70	34
17	Protektorat Böhmen und Mähren	107	54	53	76	33	70	31	31	21	11	6
18	Rumänien	15	4	11	8	1	8	1	7	3	—	—
19	Sowjetunion	17	10	7	12	8	9	6	5	2	4	1
20	Schweden	5	3	2	5	3	3	1	—	—	—	—
21	Schweiz (mit Liechtenstein)	145	69	76	110	51	107	48	35	18	32	16
22	Slowakei	34	27	7	8	4	6	2	26	23	1	—
23	Spanien (mit Andorra)	3	1	2	1	1	1	1	2	—	—	—
24	Türkei (mit Hatay)	7	6	1	1	—	1	—	6	6	—	—
25	Ungarn	143	86	57	90	50	87	47	53	36	19	11
26	Übrige europäische Staaten	—	—	—	—	—	—	—	—	—	—	—
	Asiatische Staaten											
27	China (mit Mongolei und Tibet)	6	6	—	—	—	—	—	6	6	—	—
28	Iran	7	6	1	6	5	5	4	1	1	1	1
29	Japan	—	—	—	—	—	—	—	—	—	—	—
30	Übrige asiatische Staaten	1	—	1	1	—	1	—	—	—	—	—
	Amerikanische Staaten											
31	Argentinien	1	1	—	—	—	—	—	1	1	1	1
32	Brasilien	29	12	17	1	1	1	1	28	11	—	—
33	Vereinigte Staaten von Amerika (USA.)	32	15	17	28	14	28	14	4	1	2	1
34	Übrige amerikanische Staaten	7	4	3	5	3	5	3	2	1	—	—
35	**Afrikanische Staaten insgesamt**	—	—	—	—	—	—	—	—	—	—	—
36	**Australischer Bund und Neuseeland**	1	1	—	1	1	1	1	—	—	—	—
37	**Ausländer mit bestimmter Staatsangehörigkeit insgesamt**	4 967	2 641	2 326	2 917	1 365	2 612	1 169	2 050	1 276	764	347
38	Staatenlos	898	454	444	758	375	683	335	140	79	92	48
39	Unermittelt und ungeklärt	43	19	24	31	10	31	10	12	9	4	2
40	**Ausländer insgesamt**	5 908	3 114	2 794	3 706	1 750	3 326	1 514	2 202	1 364	860	397
	Gelsenkirchen (317 568 Einwohner)											
	Europäische Staaten											
1	Belgien	38	19	19	24	9	22	7	14	10	—	—
2	Bulgarien	1	1	—	—	—	—	—	1	1	—	—
3	Dänemark (mit Island)	7	4	3	4	2	4	2	3	2	1	1
4	Ehem. Freie Stadt Danzig	152	80	72	151	79	151	79	1	1	1	1
5	Estland	1	—	1	1	—	1	—	—	—	—	—
6	Frankreich (mit Monaco)	4	—	4	4	—	4	—	—	—	—	—
7	Griechenland	—	—	—	—	—	—	—	—	—	—	—
8	Großbritannien und Nordirland	2	2	—	1	1	1	1	1	1	—	—
9	Italien (mit San Marino und Heiligem Stuhl)	191	107	84	106	45	96	37	85	62	28	16
10	Ehem. Jugoslawien	550	286	264	388	202	330	167	162	84	62	31
11	Lettland	—	—	—	—	—	—	—	—	—	—	—
12	Litauen	6	2	4	5	1	5	1	1	1	—	—
13	Luxemburg	4	—	4	4	—	4	—	—	—	—	—
14	Niederlande	616	329	287	374	184	328	153	242	145	106	47
15	Norwegen	—	—	—	—	—	—	—	—	—	—	—
16	Ehem. Polen	620	324	296	352	180	307	153	268	144	158	86
17	Protektorat Böhmen und Mähren	119	64	55	82	45	62	34	37	19	12	4
18	Rumänien	6	4	2	3	2	3	2	3	2	—	—
19	Sowjetunion	9	5	4	7	4	6	3	2	1	—	—
20	Schweden	10	6	4	9	5	7	4	1	1	—	—
21	Schweiz (mit Liechtenstein)	14	6	8	4	2	4	2	10	4	10	4
22	Slowakei	13	8	5	13	8	5	3	—	—	—	—
23	Spanien (mit Andorra)	2	1	1	1	—	—	—	1	1	—	—
24	Türkei (mit Hatay)	—	—	—	—	—	—	—	—	—	—	—
25	Ungarn	105	61	44	87	53	83	51	18	8	13	7
26	Übrige europäische Staaten	1	—	1	1	—	1	—	—	—	—	—
	Asiatische Staaten											
27	China (mit Mongolei und Tibet)	2	2	—	—	—	—	—	2	2	—	—
28	Iran	—	—	—	—	—	—	—	—	—	—	—
29	Japan	—	—	—	—	—	—	—	—	—	—	—
30	Übrige asiatische Staaten	—	—	—	—	—	—	—	—	—	—	—
	Amerikanische Staaten											
31	Argentinien	—	—	—	—	—	—	—	—	—	—	—
32	Brasilien	—	—	—	—	—	—	—	—	—	—	—
33	Vereinigte Staaten von Amerika (USA.)	3	3	—	3	3	3	3	—	—	—	—
34	Übrige amerikanische Staaten	—	—	—	—	—	—	—	—	—	—	—
35	**Afrikanische Staaten insgesamt**	—	—	—	—	—	—	—	—	—	—	—
36	**Australischer Bund und Neuseeland**	—	—	—	—	—	—	—	—	—	—	—
37	**Ausländer mit bestimmter Staatsangehörigkeit insgesamt**	2 476	1 314	1 162	1 624	825	1 427	702	852	489	391	197
38	Staatenlos	573	294	279	464	238	437	223	109	56	69	32
39	Unermittelt und ungeklärt	36	19	17	34	17	31	16	2	2	—	—
40	**Ausländer insgesamt**	3 085	1 627	1 458	2 122	1 080	1 895	941	963	547	460	229

Ausländer insgesamt			Von den Ausländern sind – deutsche Volkszugehörige				fremde Volkszugehörige				Lfd. Nr.
			Gesamtzahl		darunter mit deutscher Muttersprache		Gesamtzahl		darunter mit deutscher Muttersprache		
Se.	m.	w.	Se.	m.	Se.	m.	Se.	m.	Se.	m.	
Frankfurt a. M. (553 464 Einwohner)											
47	25	22	32	17	31	16	15	8	2	1	1
27	14	13	8	3	7	2	19	11	1	—	2
30	15	15	14	5	12	3	16	10	5	2	3
225	119	106	222	118	217	115	3	1	3	1	4
8	5	3	7	4	7	4	1	1	—	—	5
248	99	149	164	67	162	66	84	32	42	12	6
59	27	32	20	8	19	7	39	19	4	—	7
111	50	61	39	14	31	11	72	36	18	8	8
425	234	191	154	64	144	57	271	170	57	24	9
96	59	37	72	41	71	41	24	18	9	6	10
20	8	12	15	8	14	8	5	—	—	—	11
5	5	—	3	3	3	3	2	2	—	—	12
58	27	31	18	6	17	6	40	21	13	3	13
211	106	105	109	45	102	42	102	61	40	13	14
18	8	10	5	1	5	1	13	7	2	—	15
948	413	535	175	71	156	60	773	342	490	207	16
230	108	122	148	68	138	63	82	40	56	25	17
80	49	31	53	37	50	36	27	12	9	4	18
18	9	9	16	9	9	5	2	—	1	—	19
17	8	9	4	1	3	—	13	7	7	3	20
614	282	332	356	156	354	155	258	126	226	116	21
91	35	56	40	16	37	14	51	19	34	13	22
60	29	31	12	3	11	3	48	26	9	3	23
30	16	14	8	3	7	2	22	13	5	1	24
157	86	71	53	30	49	27	104	56	51	23	25
7	4	3	4	2	2	1	3	2	—	—	26
13	9	4	1	—	1	—	12	9	—	—	27
3	3	—	—	—	—	—	3	3	—	—	28
2	1	1	—	—	—	—	2	1	1	—	29
8	3	5	4	1	2	—	4	2	—	—	30
5	2	3	4	2	4	2	1	—	—	—	31
6	2	4	5	2	5	2	1	—	—	—	32
168	93	75	89	50	84	47	79	43	27	13	33
30	16	14	18	8	16	6	12	8	—	—	34
2	2	—	1	1	1	1	1	1	—	—	35
2	1	1	2	1	1	—	—	—	—	—	36
4 079	1 972	2 107	1 875	865	1 772	806	2 204	1 107	1 112	478	37
1 085	474	611	412	175	378	154	673	299	497	207	38
98	36	62	65	23	44	16	33	13	12	6	39
5 262	2 482	2 780	2 352	1 063	2 194	976	2 910	1 419	1 621	691	40
Freiburg (110 110 Einwohner)											
5	2	3	1	—	1	—	4	2	—	—	1
4	3	1	1	—	1	—	3	3	—	—	2
6	1	5	4	1	4	1	2	—	—	—	3
25	13	12	25	13	25	13	—	—	—	—	4
3	1	2	1	1	1	1	2	—	—	—	5
62	31	31	43	21	41	20	19	10	8	3	6
4	3	1	1	—	1	—	3	3	—	—	7
11	3	8	—	—	—	—	11	3	1	1	8
128	70	58	52	21	47	17	76	49	21	6	9
12	9	3	5	2	5	2	7	7	—	—	10
5	—	5	4	—	4	—	1	—	—	—	11
2	1	1	2	1	2	1	—	—	—	—	12
4	2	2	3	1	3	1	1	1	—	—	13
23	8	15	10	3	9	3	13	5	2	1	14
4	3	1	—	—	—	—	4	3	—	—	15
14	7	7	7	2	7	2	7	5	6	4	16
6	4	2	5	3	5	3	1	1	1	1	17
12	6	6	7	4	7	4	5	2	2	2	18
2	1	1	1	—	—	—	1	1	—	—	19
2	—	2	1	—	1	—	1	1	—	—	20
315	147	168	178	83	177	82	137	64	114	55	21
4	3	1	3	3	3	3	1	—	—	—	22
12	4	8	—	—	—	—	12	4	1	—	23
4	2	2	—	—	—	—	4	2	1	—	24
8	4	4	5	2	5	2	3	2	1	1	25
2	—	2	—	—	—	—	2	—	—	—	26
1	1	—	—	—	—	—	1	1	—	—	27
1	1	—	—	—	—	—	1	1	—	—	28
1	—	1	—	—	—	—	1	—	—	—	29
3	1	2	—	—	—	—	3	1	—	—	30
3	2	1	—	—	—	—	3	2	3	2	31
6	3	3	3	2	3	2	3	1	1	—	32
37	24	13	16	10	15	10	21	14	2	1	33
12	7	5	4	—	4	—	8	7	—	—	34
5	4	1	3	2	3	2	2	2	—	—	35
1	—	1	1	—	1	—	—	—	—	—	36
749	371	378	386	175	375	169	363	196	165	77	37
124	54	70	87	39	86	39	37	15	24	12	38
1	1	—	—	—	—	—	1	1	—	—	39
874	426	448	473	214	461	208	401	212	189	89	40
Gleiwitz (117 240 Einwohner)											
2	1	1	2	1	2	1	—	—	—	—	1
—	—	—	—	—	—	—	—	—	—	—	2
—	—	—	—	—	—	—	—	—	—	—	3
15	9	6	15	9	15	9	—	—	—	—	4
—	—	—	—	—	—	—	—	—	—	—	5
4	3	1	1	—	1	—	3	3	3	3	6
—	—	—	—	—	—	—	—	—	—	—	7
1	—	1	—	—	—	—	1	—	—	—	8
55	27	28	40	19	40	19	15	8	6	1	9
—	—	—	—	—	—	—	—	—	—	—	10
—	—	—	—	—	—	—	—	—	—	—	11
—	—	—	—	—	—	—	—	—	—	—	12
—	—	—	—	—	—	—	—	—	—	—	13
3	2	1	3	2	3	2	—	—	—	—	14
—	—	—	—	—	—	—	—	—	—	—	15
1 449	796	653	1 416	778	1 336	730	33	18	17	10	16
11	7	4	10	6	10	6	1	1	—	—	17
6	3	3	6	3	6	3	—	—	—	—	18
—	—	—	—	—	—	—	—	—	—	—	19
—	—	—	—	—	—	—	—	—	—	—	20
—	—	—	—	—	—	—	—	—	—	—	21
17	14	3	10	7	8	5	7	7	—	—	22
2	1	1	—	—	—	—	2	1	—	—	23
—	—	—	—	—	—	—	—	—	—	—	24
10	5	5	9	4	8	4	1	1	1	1	25
—	—	—	—	—	—	—	—	—	—	—	26
—	—	—	—	—	—	—	—	—	—	—	27
—	—	—	—	—	—	—	—	—	—	—	28
—	—	—	—	—	—	—	—	—	—	—	29
—	—	—	—	—	—	—	—	—	—	—	30
3	1	2	3	1	3	1	—	—	—	—	31
—	—	—	—	—	—	—	—	—	—	—	32
2	2	—	—	—	—	—	2	2	—	—	33
1	1	—	—	—	—	—	1	1	—	—	34
—	—	—	—	—	—	—	—	—	—	—	35
—	—	—	—	—	—	—	—	—	—	—	36
1 581	872	709	1 515	830	1 432	780	66	42	27	15	37
203	104	99	180	91	178	89	23	13	19	9	38
23	12	11	20	9	19	8	3	3	—	—	39
1 807	988	819	1 715	930	1 629	877	92	58	46	24	40
Graz (207 747 Einwohner)											
6	2	4	3	1	2	1	3	1	—	—	1
138	122	16	—	—	—	—	138	122	—	—	2
1	—	1	—	—	—	—	1	—	1	—	3
6	4	2	5	4	5	4	1	—	—	—	4
9	4	5	9	4	9	4	—	—	—	—	5
15	3	12	8	2	6	2	7	1	—	—	6
—	—	—	—	—	—	—	—	—	—	—	7
17	7	10	13	5	10	4	4	2	—	—	8
613	275	338	399	167	335	137	214	108	26	17	9
3 659	1 635	2 034	3 201	1 406	2 698	1 193	468	229	91	36	10
4	3	1	3	3	3	3	1	—	—	—	11
4	2	2	2	—	2	—	2	2	—	—	12
1	—	1	—	—	—	—	1	—	—	—	13
16	5	11	9	3	8	2	7	2	1	—	14
1	—	1	—	—	—	—	1	—	—	—	15
182	100	82	118	54	102	46	64	46	7	3	16
350	127	223	318	113	283	100	32	14	11	4	17
107	71	36	88	56	85	54	19	15	1	—	18
13	9	4	6	3	2	—	7	6	—	—	19
—	—	—	—	—	—	—	—	—	—	—	20
145	60	85	133	57	131	55	12	3	7	2	21
92	42	50	75	34	66	31	17	8	7	2	22
—	—	—	—	—	—	—	—	—	—	—	23
2	1	1	—	—	—	—	2	1	—	—	24
371	169	202	264	111	210	81	107	58	20	7	25
10	7	3	4	2	4	2	6	5	—	—	26
—	—	—	—	—	—	—	—	—	—	—	27
—	—	—	—	—	—	—	—	—	—	—	28
—	—	—	—	—	—	—	—	—	—	—	29
7	5	2	4	2	4	2	3	3	—	—	30
12	5	7	12	5	11	5	—	—	—	—	31
3	1	2	3	1	3	1	—	—	—	—	32
41	20	21	36	18	33	16	5	2	2	—	33
7	3	4	6	2	6	2	1	1	—	—	34
9	7	2	1	—	1	—	8	7	1	—	35
2	—	2	—	—	—	—	2	—	1	—	36
5 853	2 689	3 164	4 720	2 053	4 019	1 745	1 133	636	176	71	37
1 356	688	668	1 257	633	1 134	563	99	55	42	18	38
37	18	19	36	18	34	17	1	—	—	—	39
7 246	3 395	3 351	6 013	2 704	5 187	2 325	1 233	691	218	89	40

Lfd. Nr.	Staatsangehörigkeit	Ausländer insgesamt			Von den Ausländern sind: deutsche Volkszugehörige – Gesamtzahl		deutsche Volkszugehörige – darunter mit deutscher Muttersprache		fremde Volkszugehörige – Gesamtzahl		fremde Volkszugehörige – darunter mit deutscher Muttersprache	
		Se.	m.	w.	Se.	m.	Se.	m.	Se.	m.	Se.	m.
	Hagen (Westf.) (151 760 Einwohner)											
	Europäische Staaten											
1	Belgien	10	4	6	7	2	6	2	3	2	1	—
2	Bulgarien	—	—	—	—	—	—	—	—	—	—	—
3	Dänemark (mit Island)	1	1	—	—	—	—	—	1	1	—	—
4	Ehem. Freie Stadt Danzig	51	28	23	51	28	51	28	—	—	—	—
5	Estland	—	—	—	—	—	—	—	—	—	—	—
6	Frankreich (mit Monaco)	6	3	3	6	3	6	3	—	—	—	—
7	Griechenland	—	—	—	—	—	—	—	—	—	—	—
8	Großbritannien und Nordirland	6	2	4	6	2	6	2	—	—	—	—
9	Italien (mit San Marino und Heiligem Stuhl)	212	123	89	62	25	56	20	150	98	53	22
10	Ehem. Jugoslawien	27	19	8	15	8	15	8	12	11	7	6
11	Lettland	—	—	—	—	—	—	—	—	—	—	—
12	Litauen	7	3	4	7	3	7	3	—	—	—	—
13	Luxemburg	3	2	1	—	—	—	—	3	2	3	2
14	Niederlande	266	165	101	130	60	115	54	136	105	50	24
15	Norwegen	—	—	—	—	—	—	—	—	—	—	—
16	Ehem. Polen	179	91	88	143	70	133	61	36	21	23	11
17	Protektorat Böhmen und Mähren	63	60	3	2	2	1	1	61	58	1	1
18	Rumänien	1	1	—	1	1	1	1	—	—	—	—
19	Sowjetunion	10	7	3	10	7	9	6	—	—	—	—
20	Schweden	2	1	1	2	1	2	1	—	—	—	—
21	Schweiz (mit Liechtenstein)	31	16	15	28	14	27	13	3	2	2	2
22	Slowakei	35	33	2	6	4	6	4	29	29	—	—
23	Spanien (mit Andorra)	—	—	—	—	—	—	—	—	—	—	—
24	Türkei (mit Hatay)	—	—	—	—	—	—	—	—	—	—	—
25	Ungarn	41	34	7	32	27	32	27	9	7	3	3
26	Übrige europäische Staaten	1	1	—	1	1	1	1	—	—	—	—
	Asiatische Staaten											
27	China (mit Mongolei und Tibet)	—	—	—	—	—	—	—	—	—	—	—
28	Iran	—	—	—	—	—	—	—	—	—	—	—
29	Japan	—	—	—	—	—	—	—	—	—	—	—
30	Übrige asiatische Staaten	—	—	—	—	—	—	—	—	—	—	—
	Amerikanische Staaten											
31	Argentinien	—	—	—	—	—	—	—	—	—	—	—
32	Brasilien	—	—	—	—	—	—	—	—	—	—	—
33	Vereinigte Staaten von Amerika (USA.)	3	2	1	3	2	3	2	—	—	—	—
34	Übrige amerikanische Staaten	3	—	3	3	—	3	—	—	—	—	—
35	**Afrikanische Staaten insgesamt**	8	4	4	4	2	4	2	4	2	—	—
36	**Australischer Bund und Neuseeland**	1	—	1	1	—	1	—	—	—	—	—
37	**Ausländer mit bestimmter Staatsangehörigkeit insgesamt**	—	—	—	—	—	—	—	—	—	—	—
38	Staatenlos	967	600	367	520	262	485	239	447	338	143	71
39	Unermittelt und ungeklärt	131	72	59	119	63	114	59	12	9	9	6
40	**Ausländer insgesamt**	4	4	—	—	—	—	—	4	4	—	—
		1 102	**676**	**426**	**639**	**325**	**599**	**298**	**463**	**351**	**152**	**77**
	Hannover (470 950 Einwohner)											
	Europäische Staaten											
1	Belgien	23	11	12	13	6	7	4	10	5	2	1
2	Bulgarien	6	2	4	3	—	3	—	3	2	—	—
3	Dänemark (mit Island)	35	24	11	22	11	18	8	13	13	1	1
4	Ehem. Freie Stadt Danzig	599	303	296	583	295	583	295	16	8	15	7
5	Estland	18	11	7	8	4	8	4	10	7	1	1
6	Frankreich (mit Monaco)	32	12	20	21	7	17	6	11	5	1	—
7	Griechenland	7	4	3	2	—	2	—	5	4	1	—
8	Großbritannien und Nordirland	41	22	19	25	14	23	13	16	8	3	2
9	Italien (mit San Marino und Heiligem Stuhl)	151	88	63	25	7	23	6	126	81	16	10
10	Ehem. Jugoslawien	55	28	27	43	24	42	23	12	4	7	1
11	Lettland	23	13	10	20	13	20	13	3	—	1	—
12	Litauen	7	3	4	5	1	4	—	2	2	—	—
13	Luxemburg	4	1	3	4	1	4	1	—	—	—	—
14	Niederlande	195	120	75	81	42	72	37	114	78	28	11
15	Norwegen	54	49	5	9	4	8	3	45	45	1	1
16	Ehem. Polen	627	304	323	414	191	364	162	213	113	116	55
17	Protektorat Böhmen und Mähren	249	191	58	104	55	86	39	145	136	9	5
18	Rumänien	27	14	13	23	12	22	11	4	2	2	—
19	Sowjetunion	28	16	12	17	9	11	5	11	7	3	1
20	Schweden	24	10	14	19	7	17	5	5	3	1	1
21	Schweiz (mit Liechtenstein)	252	118	134	163	75	163	75	89	43	82	40
22	Slowakei	167	124	43	123	87	119	84	44	37	16	13
23	Spanien (mit Andorra)	7	5	2	4	2	3	2	3	3	1	1
24	Türkei (mit Hatay)	14	12	2	1	—	1	—	13	12	—	—
25	Ungarn	51	39	12	26	21	20	16	25	18	8	4
26	Übrige europäische Staaten	23	14	9	11	3	10	3	12	11	—	—
	Asiatische Staaten											
27	China (mit Mongolei und Tibet)	6	6	—	—	—	—	—	6	6	—	—
28	Iran	—	—	—	—	—	—	—	—	—	—	—
29	Japan	—	—	—	—	—	—	—	—	—	—	—
30	Übrige asiatische Staaten	4	2	2	4	2	3	1	—	—	—	—
	Amerikanische Staaten											
31	Argentinien	10	6	4	9	5	9	5	1	1	—	—
32	Brasilien	14	8	6	9	6	9	6	5	2	3	1
33	Vereinigte Staaten von Amerika (USA.)	71	35	36	48	20	44	18	23	15	13	6
34	Übrige amerikanische Staaten	29	15	14	22	9	18	8	7	6	—	—
35	**Afrikanische Staaten insgesamt**	3	1	2	2	—	2	—	1	1	—	—
36	**Australischer Bund und Neuseeland**	—	—	—	—	—	—	—	—	—	—	—
37	**Ausländer mit bestimmter Staatsangehörigkeit insgesamt**	**2 856**	**1 611**	**1 245**	**1 863**	**933**	**1 735**	**853**	**993**	**678**	**331**	**162**
38	Staatenlos	520	268	252	317	157	286	133	203	111	130	62
39	Unermittelt und ungeklärt	19	12	7	17	11	16	11	2	1	2	1
40	**Ausländer insgesamt**	**3 395**	**1 891**	**1 504**	**2 197**	**1 101**	**2 037**	**997**	**1 198**	**790**	**463**	**225**

Ausländer insgesamt			Von den Ausländern sind: deutsche Volkszugehörige				fremde Volkszugehörige				Ausländer insgesamt			Von den Ausländern sind: deutsche Volkszugehörige				fremde Volkszugehörige				Lfd. Nr.
			Gesamtzahl		darunter mit deutscher Muttersprache		Gesamtzahl		darunter mit deutscher Muttersprache					Gesamtzahl		darunter mit deutscher Muttersprache		Gesamtzahl		darunter mit deutscher Muttersprache		
Se.	m.	w.	Se.	m.	Se.	m.	Se.	m.	Se.	m.	Se.	m.	w.	Se.	m.	Se.	m.	Se.	m.	Se.	m.	
Halle a. S. (220 092 Einwohner)											**Hamburg** (1 711 877 Einwohner)											
3	1	2	1	—	1	—	2	1	2	1	159	99	60	67	26	55	20	92	73	5	3	1
3	3	—	—	—	—	—	3	3	—	—	26	19	7	8	5	7	4	18	14	1	—	2
8	4	4	6	2	4	—	2	2	—	—	1 427	722	705	855	360	728	265	572	362	200	83	3
147	89	58	145	87	145	87	2	2	2	2	1 783	992	791	1 742	965	1 733	961	41	27	33	24	4
—	—	—	—	—	—	—	—	—	—	—	120	79	41	61	26	56	22	59	53	2	2	5
15	9	6	12	6	10	4	3	3	2	2	123	49	74	87	32	76	26	36	17	10	5	6
1	1	—	—	—	—	—	1	1	—	—	179	107	72	50	15	42	11	129	92	15	4	7
13	8	5	12	7	12	7	1	1	—	—	457	182	275	151	29	133	23	306	153	59	16	8
50	33	17	14	7	13	6	36	26	4	1	647	363	284	223	82	209	69	424	281	64	24	9
18	10	8	13	5	11	4	5	5	2	2	235	126	109	168	84	150	73	67	42	25	13	10
5	—	5	5	—	5	—	—	—	—	—	151	65	86	97	38	95	36	54	27	17	6	11
—	—	—	—	—	—	—	—	—	—	—	37	15	22	17	5	15	4	20	10	7	3	12
—	—	—	—	—	—	—	—	—	—	—	59	37	22	36	23	36	23	23	14	14	8	13
22	16	6	13	7	10	5	9	9	—	—	1 103	589	514	471	196	393	138	632	393	179	71	14
4	2	2	—	—	—	—	4	2	4	2	355	190	165	114	40	87	27	241	150	32	9	15
148	70	78	121	57	112	53	27	13	13	4	1 387	675	712	822	380	699	302	565	295	218	97	16
40	19	21	22	9	21	8	18	10	12	6	1 597	971	626	893	488	702	365	704	483	140	61	17
8	7	1	8	7	8	7	—	—	—	—	113	64	49	68	37	60	31	45	27	15	5	18
7	2	5	7	2	6	1	—	—	—	—	68	36	32	35	16	23	9	33	20	6	2	19
6	3	3	1	—	1	—	5	3	—	—	684	331	353	384	156	329	122	300	175	87	35	20
67	38	29	39	20	39	20	28	18	27	17	900	466	434	552	265	549	264	348	201	287	168	21
6	5	1	1	1	1	1	5	4	1	1	89	56	33	48	27	45	24	41	29	22	13	22
5	2	3	3	1	2	—	2	1	1	—	126	56	70	50	13	45	12	76	43	18	6	23
4	2	2	—	—	—	—	4	2	—	—	74	41	33	16	4	14	2	58	37	2	2	24
32	27	5	5	3	5	3	27	24	4	1	497	263	234	257	111	237	99	240	152	65	26	25
2	1	1	—	—	—	—	2	1	—	—	88	50	38	39	18	32	12	49	32	2	1	26
4	3	1	—	—	—	—	4	3	1	—	132	114	18	19	8	17	7	113	106	3	1	27
1	1	—	—	—	—	—	1	1	—	—	116	71	45	6	2	5	1	110	69	6	1	28
—	—	—	—	—	—	—	—	—	—	—	70	41	29	6	2	6	2	64	39	5	1	29
—	—	—	—	—	—	—	—	—	—	—	32	22	10	10	5	7	2	22	17	4	1	30
5	3	2	5	3	5	3	—	—	—	—	58	30	28	40	21	36	19	18	9	9	4	31
3	2	1	—	—	—	—	3	2	—	—	104	52	52	82	39	71	31	22	13	5	2	32
12	8	4	11	7	10	6	1	1	—	—	455	253	202	310	175	275	158	145	78	47	20	33
2	—	2	2	—	2	—	—	—	—	—	296	147	149	135	50	111	38	161	97	16	5	34
—	—	—	—	—	—	—	—	—	—	—	22	8	14	3	—	2	—	19	8	9	3	35
2	1	1	—	—	—	—	2	1	2	1	9	9	—	8	8	—	—	1	1	—	—	36
643	370	273	446	231	423	215	197	139	77	40	13 778	7 390	6 388	7 930	3 751	7 080	3 202	5 848	3 639	1 629	725	37
128	72	56	107	63	94	57	21	9	15	5	2 711	1 325	1 386	2 172	1 055	2 035	965	539	270	322	139	38
51	24	27	47	23	40	16	4	1	3	1	82	34	48	61	26	58	26	21	8	16	6	39
822	466	356	600	317	557	288	222	149	95	46	16 571	8 749	7 822	10 163	4 832	9 173	4 193	6 408	3 917	1 967	870	40
Hindenburg O. S. (126 220 Einwohner)											**Karlsruhe** (190 081 Einwohner)											
—	—	—	—	—	—	—	—	—	—	—	3	—	3	3	—	1	—	—	—	—	—	1
—	—	—	—	—	—	—	—	—	—	—	12	11	1	1	—	1	—	11	11	—	—	2
—	—	—	—	—	—	—	—	—	—	—	7	5	2	3	1	2	—	4	4	—	—	3
—	—	—	—	—	—	—	—	—	—	—	17	7	10	17	7	17	7	—	—	—	—	4
19	9	10	19	9	19	9	—	—	—	—	25	22	3	6	5	6	5	19	17	—	—	5
—	—	—	—	—	—	—	—	—	—	—	83	29	54	44	15	42	14	39	14	10	2	6
—	—	—	—	—	—	—	—	—	—	—	1	1	—	—	—	—	—	1	1	—	—	7
—	—	—	—	—	—	—	—	—	—	—	16	7	9	6	2	5	2	10	5	2	1	8
—	—	—	—	—	—	—	—	—	—	—	131	76	55	39	21	36	19	92	55	19	8	9
31	16	15	6	3	6	3	25	13	15	7	12	5	7	11	4	11	4	1	1	—	—	10
1	1	—	—	—	—	—	1	1	—	—	1	1	—	—	—	—	—	1	1	—	—	11
—	—	—	—	—	—	—	—	—	—	—	—	—	—	—	—	—	—	—	—	—	—	12
—	—	—	—	—	—	—	—	—	—	—	—	—	—	—	—	—	—	2	2	1	1	13
3	1	2	3	1	3	1	—	—	—	—	8	5	3	6	3	6	3	16	9	2	1	14
—	—	—	—	—	—	—	—	—	—	—	26	11	15	10	2	10	2	19	18	—	—	15
—	—	—	—	—	—	—	—	—	—	—	19	18	1	—	—	—	—	118	37	88	27	16
3 369	2 440	929	3 309	2 394	2 958	2 081	60	46	19	14	124	37	87	6	—	6	—	9	5	1	—	17
14	7	7	3	2	3	2	11	5	11	5	22	13	9	13	8	11	6	11	5	7	2	18
4	1	3	4	1	3	—	1	—	—	—	16	8	8	5	3	4	3	2	1	1	—	19
4	2	2	3	1	2	—	1	1	—	—	2	1	1	—	—	—	—	1	1	—	—	20
—	—	—	—	—	—	—	—	—	—	—	1	1	—	—	—	—	—	55	29	50	26	21
6	4	2	5	3	5	3	1	1	1	1	113	52	61	58	23	58	23	2	1	1	—	22
17	15	2	5	3	1	—	12	12	—	—	7	5	2	5	4	3	2	5	4	1	—	23
—	—	—	—	—	—	—	—	—	—	—	8	4	4	3	—	3	—	17	16	—	—	24
—	—	—	—	—	—	—	—	—	—	—	18	17	1	1	1	—	—	10	8	2	1	25
5	2	3	2	1	2	1	3	1	3	1	15	10	5	5	2	5	2	3	1	—	—	26
—	—	—	—	—	—	—	—	—	—	—	4	1	3	1	—	1	—	9	9	—	—	27
—	—	—	—	—	—	—	—	—	—	—	12	10	2	3	1	3	1	5	5	—	—	28
—	—	—	—	—	—	—	—	—	—	—	5	5	—	—	—	—	—	—	—	—	—	29
—	—	—	—	—	—	—	—	—	—	—	—	—	—	—	—	—	—	1	1	—	—	30
—	—	—	—	—	—	—	—	—	—	—	1	1	—	—	—	—	—	—	—	—	—	31
—	—	—	—	—	—	—	—	—	—	—	2	—	2	2	—	2	—	—	—	—	—	32
—	—	—	—	—	—	—	—	—	—	—	—	—	—	—	—	—	—	7	3	2	1	33
2	—	2	2	—	2	—	—	—	—	—	25	12	13	18	9	17	8	1	1	—	—	34
—	—	—	—	—	—	—	—	—	—	—	2	1	1	1	—	1	—	1	1	—	—	35
—	—	—	—	—	—	—	—	—	—	—	1	1	—	—	—	—	—	—	—	—	—	36
—	—	—	—	—	—	—	—	—	—	—	—	—	—	—	—	—	—	472	266	187	70	37
3 475	2 498	977	3 361	2 418	3 004	2 100	114	80	49	28	739	377	362	267	111	251	101	97	42	81	30	38
207	110	97	189	102	186	100	18	8	17	7	163	69	94	66	27	62	25	4	2	3	1	39
20	11	9	14	8	13	7	6	3	6	3	8	4	4	4	2	4	2	573	310	271	101	40
3 702	2 619	1 083	3 564	2 528	3 203	2 207	138	91	72	38	910	450	460	337	140	317	128					

Lfd. Nr.	Staatsangehörigkeit	Ausländer insgesamt			Von den Ausländern sind: deutsche Volkszugehörige				fremde Volkszugehörige			
					Gesamtzahl		darunter mit deutscher Muttersprache		Gesamtzahl		darunter mit deutscher Muttersprache	
		Se.	m.	w.	Se.	m.	Se.	m.	Se.	m.	Se.	m.
	Kassel (216 141 Einwohner)											
	Europäische Staaten											
1	Belgien	10	6	4	8	5	8	5	2	1	—	—
2	Bulgarien	—	—	—	—	—	—	—	—	—	—	—
3	Dänemark (mit Island)	3	—	3	3	—	3	—	—	—	—	—
4	Ehem. Freie Stadt Danzig	94	49	45	94	49	94	49	—	—	—	—
5	Estland	1	—	1	1	—	1	—	—	—	—	—
6	Frankreich (mit Monaco)	39	20	19	30	16	29	15	9	4	4	—
7	Griechenland	—	—	—	—	—	—	—	—	—	—	—
8	Großbritannien und Nordirland	14	8	6	6	3	6	3	8	5	1	—
9	Italien (mit San Marino und Heiligem Stuhl)	117	73	44	29	11	29	11	88	62	28	15
10	Ehem. Jugoslawien	9	4	5	9	4	8	4	—	—	—	—
11	Lettland	6	4	2	5	3	4	2	1	1	—	—
12	Litauen	—	—	—	—	—	—	—	—	—	—	—
13	Luxemburg	1	—	1	—	—	—	—	1	—	1	—
14	Niederlande	17	8	9	3	1	3	1	14	7	4	1
15	Norwegen	2	2	—	—	—	—	—	2	2	1	1
16	Ehem. Polen	158	69	89	54	21	50	19	104	48	37	13
17	Protektorat Böhmen und Mähren	59	40	19	42	24	38	20	17	16	—	—
18	Rumänien	26	13	13	22	10	20	10	4	3	2	1
19	Sowjetunion	8	6	2	—	—	—	—	8	6	4	2
20	Schweden	5	3	2	—	—	—	—	5	3	1	—
21	Schweiz (mit Liechtenstein)	84	44	40	42	19	42	19	42	25	38	23
22	Slowakei	11	7	4	9	5	8	4	2	2	—	—
22	Spanien (mit Andorra)	19	9	10	6	1	6	1	13	8	3	—
24	Türkei (mit Hatay)	3	2	1	2	1	2	1	1	1	—	—
25	Ungarn	14	7	7	3	1	3	1	11	6	1	—
26	Übrige europäische Staaten	1	—	1	—	—	—	—	1	—	—	—
	Asiatische Staaten											
27	China (mit Mongolei und Tibet)	8	8	—	—	—	—	—	8	8	—	—
28	Iran	—	—	—	—	—	—	—	—	—	—	—
29	Japan	—	—	—	—	—	—	—	—	—	—	—
30	Übrige asiatische Staaten	6	2	4	6	2	6	2	—	—	—	—
	Amerikanische Staaten											
31	Argentinien	3	—	3	3	—	3	—	—	—	—	—
32	Brasilien	—	—	—	—	—	—	—	—	—	—	—
33	Vereinigte Staaten von Amerika (USA.)	38	19	19	32	16	31	16	6	3	2	—
34	Übrige amerikanische Staaten	3	2	1	2	1	2	1	1	1	1	1
35	Afrikanische Staaten insgesamt	—	—	—	—	—	—	—	—	—	—	—
36	Australischer Bund und Neuseeland	—	—	—	—	—	—	—	—	—	—	—
37	Ausländer mit bestimmter Staatsangehörigkeit insgesamt	759	405	354	411	193	396	184	348	212	128	57
38	Staatenlos	266	122	144	147	60	131	48	119	62	72	31
39	Unermittelt und ungeklärt	7	4	3	2	2	2	2	5	2	5	2
40	**Ausländer insgesamt**	1 032	531	501	560	255	529	234	472	276	205	90
	Königsberg (Pr) (372 164 Einwohner)											
	Europäische Staaten											
1	Belgien	4	2	2	4	2	4	2	—	—	—	—
2	Bulgarien	1	—	1	—	—	—	—	1	—	—	—
3	Dänemark (mit Island)	7	4	3	4	1	4	1	3	3	—	—
4	Ehem. Freie Stadt Danzig	2 212	1 200	1 012	2 197	1 189	2 194	1 188	15	11	11	9
5	Estland	22	12	10	20	10	19	9	2	2	—	—
6	Frankreich (mit Monaco)	15	5	10	8	2	7	1	7	3	1	—
7	Griechenland	—	—	—	—	—	—	—	—	—	—	—
8	Großbritannien und Nordirland	10	6	4	6	4	4	3	4	2	1	—
9	Italien (mit San Marino und Heiligem Stuhl)	90	50	40	26	7	24	5	64	43	34	18
10	Ehem. Jugoslawien	34	31	3	5	2	5	2	29	29	—	—
11	Lettland	106	55	51	99	53	99	53	7	2	2	—
12	Litauen	48	24	24	24	12	23	11	24	12	6	3
13	Luxemburg	—	—	—	—	—	—	—	—	—	—	—
14	Niederlande	5	3	2	2	1	2	1	3	2	2	1
15	Norwegen	6	3	3	4	1	4	1	2	2	—	—
16	Ehem. Polen	206	102	104	171	83	167	80	35	19	7	3
17	Protektorat Böhmen und Mähren	542	529	13	27	14	24	11	515	515	—	—
18	Rumänien	18	9	9	15	7	15	7	3	2	2	1
19	Sowjetunion	11	3	8	5	1	4	—	6	2	4	1
20	Schweden	8	4	4	6	2	5	1	2	2	—	—
21	Schweiz (mit Liechtenstein)	247	124	123	204	99	203	98	43	25	41	23
22	Slowakei	8	7	1	7	6	5	4	1	1	—	—
23	Spanien (mit Andorra)	2	1	1	1	—	1	—	1	1	—	—
24	Türkei (mit Hatay)	3	1	2	—	—	—	—	3	1	2	—
25	Ungarn	22	12	10	10	4	9	3	12	8	3	1
26	Übrige europäische Staaten	8	5	3	2	—	1	—	6	5	—	—
	Asiatische Staaten											
27	China (mit Mongolei und Tibet)	—	—	—	—	—	—	—	—	—	—	—
28	Iran	—	—	—	—	—	—	—	—	—	—	—
29	Japan	—	—	—	—	—	—	—	—	—	—	—
30	Übrige asiatische Staaten	3	1	2	1	—	1	—	2	1	1	—
	Amerikanische Staaten											
31	Argentinien	6	2	4	—	—	—	—	6	2	—	—
32	Brasilien	—	—	—	—	—	—	—	—	—	—	—
33	Vereinigte Staaten von Amerika (USA.)	19	10	9	18	9	16	8	1	1	—	—
34	Übrige amerikanische Staaten	1	1	—	1	1	1	1	—	—	—	—
35	Afrikanische Staaten insgesamt	5	1	4	3	—	3	—	2	1	—	—
36	Australischer Bund und Neuseeland	—	—	—	—	—	—	—	—	—	—	—
37	Ausländer mit bestimmter Staatsangehörigkeit insgesam	3 669	2 207	1 462	2 870	1 510	2 844	1 490	799	697	117	60
38	Staatenlos	552	254	298	467	211	437	194	85	43	59	28
39	Unermittelt und ungeklärt	2	2	—	2	2	2	2	—	—	—	—
40	**Ausländer insgesamt**	4 223	2 463	1 760	3 339	1 723	3 283	1 686	884	740	176	88

Ausländer insgesamt			Von den Ausländern sind: deutsche Volkszugehörige: Gesamtzahl		deutsche Volkszugehörige: darunter mit deutscher Muttersprache		fremde Volkszugehörige: Gesamtzahl		fremde Volkszugehörige: darunter mit deutscher Muttersprache		Lfd. Nr.
Se.	m.	w.	Se.	m.	Se.	m.	Se.	m.	Se.	m.	
Kiel (273 735 Einwohner)											
9	2	7	9	2	8	2	—	—	—	—	1
—	—	—	—	—	—	—	—	—	—	—	2
362	193	169	281	143	257	127	81	50	20	11	3
947	549	398	939	541	939	541	8	8	7	7	4
6	4	2	5	3	5	3	1	1	—	—	5
24	12	12	21	11	20	10	3	1	2	1	6
4	2	2	—	—	—	—	4	2	—	—	7
10	4	6	7	3	7	3	3	1	1	—	8
91	61	30	43	24	36	18	48	37	7	5	9
11	8	3	8	6	7	5	3	2	2	1	10
11	5	6	7	3	7	3	4	2	1	—	11
6	4	2	4	2	4	2	2	2	—	—	12
—	—	—	—	—	—	—	—	—	—	—	13
33	22	11	20	11	17	8	13	11	1	—	14
11	6	5	—	—	—	—	11	6	4	1	15
276	157	119	115	70	106	62	161	87	67	39	16
772	762	10	83	75	29	21	689	687	4	4	17
25	18	7	17	13	17	13	8	5	3	1	18
6	4	2	3	3	2	2	3	1	—	—	19
19	10	9	11	6	8	3	8	4	1	—	20
55	26	29	37	16	37	16	18	10	17	10	21
25	21	4	7	4	6	3	18	17	2	2	22
1	—	1	1	—	1	—	—	—	—	—	23
12	11	1	—	—	—	—	12	11	—	—	24
8	3	5	5	2	3	2	3	1	—	—	25
10	6	4	6	4	6	4	4	2	—	—	26
5	3	2	2	—	2	—	3	3	—	—	27
—	—	—	—	—	—	—	—	—	—	—	28
—	—	—	—	—	—	—	—	—	—	—	29
—	—	—	—	—	—	—	—	—	—	—	30
1	1	—	—	—	—	—	1	1	1	1	31
2	2	—	2	2	2	2	—	—	—	—	32
35	25	10	28	20	24	17	7	5	—	—	33
8	5	3	5	3	5	3	3	2	—	—	34
1	1	—	1	1	1	1	—	—	—	—	35
1	—	1	1	—	1	—	—	—	—	—	36
2 787	**1 927**	**860**	**1 668**	**968**	**1 557**	**871**	**1 119**	**959**	**140**	**83**	37
357	196	161	282	157	266	144	75	39	8	4	38
2	—	2	1	—	1	—	1	—	1	—	39
3 146	**2 123**	**1 023**	**1 951**	**1 125**	**1 824**	**1 015**	**1 195**	**998**	**149**	**87**	40
Krefeld (170 968 Einwohner)											
115	48	67	85	32	75	25	30	16	22	10	1
1	1	—	—	—	—	—	1	1	—	—	2
6	4	2	4	2	4	2	2	2	—	—	3
36	20	16	36	20	36	20	—	—	—	—	4
1	—	1	1	—	1	—	—	—	—	—	5
14	7	7	8	4	7	4	6	3	4	2	6
3	1	2	2	—	2	—	1	1	—	—	7
15	8	7	4	2	4	2	11	6	3	1	8
120	55	65	62	25	59	23	58	30	17	3	9
65	22	43	49	16	46	16	16	6	11	5	10
2	1	1	1	—	1	—	1	1	—	—	11
1	—	1	—	—	—	—	1	—	—	—	12
26	15	11	14	8	14	8	12	7	10	5	13
1 719	881	838	1 032	484	972	436	687	397	410	179	14
8	4	4	2	1	1	—	6	3	—	—	15
74	35	39	63	29	60	26	11	6	7	3	16
69	32	37	50	21	47	20	19	11	9	5	17
7	6	1	5	4	5	4	2	2	—	—	18
2	2	—	—	—	—	—	2	2	—	—	19
1	1	—	—	—	—	—	1	1	—	—	20
142	72	70	82	34	82	34	60	38	53	33	21
9	4	5	7	3	7	3	2	1	1	—	22
1	1	—	—	—	—	—	1	1	—	—	23
3	2	1	—	—	—	—	3	2	—	—	24
19	8	11	11	4	11	4	8	4	4	1	25
1	1	—	—	—	—	—	1	1	—	—	26
—	—	—	—	—	—	—	—	—	—	—	27
—	—	—	—	—	—	—	—	—	—	—	28
—	—	—	—	—	—	—	—	—	—	—	29
2	2	—	—	—	—	—	2	2	—	—	30
—	—	—	—	—	—	—	—	—	—	—	31
—	—	—	—	—	—	—	—	—	—	—	32
21	7	14	16	4	15	4	5	3	2	1	33
10	4	6	9	3	9	3	1	1	—	—	34
—	—	—	—	—	—	—	—	—	—	—	35
—	—	—	—	—	—	—	—	—	—	—	36
2 493	**1 244**	**1 249**	**1 543**	**696**	**1 458**	**634**	**950**	**548**	**553**	**248**	37
177	78	99	156	67	145	58	21	11	16	7	38
—	—	—	—	—	—	—	—	—	—	—	39
2 670	**1 322**	**1 348**	**1 699**	**763**	**1 603**	**692**	**971**	**559**	**569**	**255**	40

Ausländer insgesamt			Von den Ausländern sind: deutsche Volkszugehörige: Gesamtzahl		deutsche Volkszugehörige: darunter mit deutscher Muttersprache		fremde Volkszugehörige: Gesamtzahl		fremde Volkszugehörige: darunter mit deutscher Muttersprache		Lfd. Nr.
Se.	m.	w.	Se.	m.	Se.	m.	Se.	m.	Se.	m.	
Köln (772 221 Einwohner)											
397	180	217	251	107	237	99	146	73	79	35	1
13	8	5	3	2	3	2	10	6	1	—	2
50	30	20	15	8	11	4	35	22	5	3	3
226	108	118	215	103	215	103	11	5	11	5	4
17	6	11	16	5	13	5	1	1	—	—	5
258	114	144	177	68	173	67	81	46	31	19	6
34	22	12	19	9	17	7	15	13	1	1	7
298	134	164	157	57	147	49	141	77	38	5	8
763	408	355	263	102	246	91	500	306	129	54	9
162	64	98	114	40	107	36	48	24	34	14	10
22	8	14	18	8	18	8	4	—	1	—	11
6	2	4	3	1	2	1	3	1	2	—	12
185	87	98	98	35	96	33	87	52	59	33	13
2 184	1 072	1 112	1 179	498	1 043	403	1 005	574	466	207	14
19	13	6	11	5	10	4	8	8	1	1	15
1 308	532	776	347	159	282	118	961	373	503	175	16
201	84	117	152	60	140	52	49	24	25	8	17
50	25	25	15	9	14	9	35	16	17	6	18
16	12	4	4	2	3	1	12	10	2	1	19
38	19	19	16	5	15	4	22	14	11	8	20
766	380	386	395	177	363	175	371	203	336	180	21
73	43	30	23	9	20	6	50	34	21	10	22
21	12	9	6	2	6	2	15	10	2	1	23
14	9	5	3	2	2	1	11	7	4	1	24
130	71	59	70	31	65	28	60	40	26	13	25
25	10	15	12	4	9	2	13	6	5	—	26
11	10	1	—	—	—	—	11	10	—	—	27
—	—	—	—	—	—	—	—	—	—	—	28
2	2	—	—	—	—	—	2	2	—	—	29
4	3	1	1	—	1	—	3	3	—	—	30
13	7	6	5	3	5	3	8	4	4	1	31
32	18	14	24	13	19	9	8	5	3	1	32
109	52	57	59	30	51	24	50	22	14	7	33
27	16	11	9	5	7	3	18	11	3	2	34
1	—	1	1	—	1	—	—	—	—	—	35
1	1	—	—	—	—	—	1	1	—	—	36
7 476	**3 562**	**3 914**	**3 681**	**1 559**	**3 371**	**1 351**	**3 795**	**2 003**	**1 834**	**791**	37
1 102	540	562	728	332	698	317	374	208	289	155	38
54	25	29	45	23	30	14	9	2	1	1	39
8 632	**4 127**	**4 505**	**4 454**	**1 914**	**4 099**	**1 682**	**4 178**	**2 213**	**2 124**	**947**	40
Leipzig (707 365 Einwohner)											
20	10	10	14	4	11	2	6	6	—	—	1
65	42	23	15	3	14	2	50	39	3	—	2
38	19	19	18	7	16	6	20	12	3	1	3
188	101	87	184	100	184	100	4	1	4	1	4
12	5	7	11	4	11	4	1	1	—	—	5
36	15	21	17	7	16	7	19	8	9	4	6
131	82	49	55	24	44	13	76	58	11	8	7
62	26	36	22	8	20	8	40	18	7	1	8
331	218	113	65	24	65	24	266	194	35	10	9
118	68	50	82	44	79	41	36	24	19	9	10
39	24	15	33	22	33	22	6	2	3	1	11
15	8	7	2	1	1	1	13	7	4	2	12
3	2	1	3	2	3	2	—	—	—	—	13
93	42	51	52	20	49	17	41	22	10	3	14
18	12	6	2	—	2	—	16	12	1	—	15
2 391	1 121	1 270	557	268	489	229	1 834	853	1 148	506	16
912	530	382	454	201	392	162	458	329	92	41	17
128	86	42	61	45	60	45	67	41	49	28	18
27	9	18	15	4	11	3	12	5	2	—	19
42	18	24	19	7	19	7	23	11	10	3	20
352	173	179	214	99	213	99	138	74	105	57	21
202	148	54	59	23	57	22	143	125	16	9	22
15	8	7	—	—	—	—	15	8	—	—	23
20	16	4	2	1	2	1	18	15	3	2	24
118	62	56	54	23	50	19	64	39	22	11	25
11	7	4	1	—	1	—	10	7	—	—	26
29	24	5	3	—	3	—	26	24	—	—	27
8	4	4	1	—	1	—	7	4	3	1	28
5	4	1	1	—	1	—	4	4	—	—	29
9	5	4	1	—	—	—	8	5	1	1	30
5	2	3	1	1	1	1	4	1	2	—	31
14	9	5	7	3	6	2	7	6	4	3	32
102	55	47	59	31	51	28	43	24	13	7	33
22	12	10	14	7	13	6	8	5	2	1	34
13	9	4	9	5	7	3	4	4	—	—	35
—	—	—	—	—	—	—	—	—	—	—	36
7 206	**3 746**	**3 460**	**2 814**	**1 329**	**2 582**	**1 183**	**4 392**	**2 417**	**2 277**	**1 027**	37
1 473	696	777	640	306	591	272	833	390	643	290	38
139	74	65	67	35	66	35	72	39	53	27	39
7 206	**3 746**	**3 460**	**2 814**	**1 329**	**2 582**	**1 183**	**4 392**	**2 417**	**2 277**	**1 027**	40

Lfd. Nr.	Staatsangehörigkeit	Ausländer insgesamt			Von den Ausländern sind: deutsche Volkszugehörige				fremde Volkszugehörige			
					Gesamtzahl		darunter mit deutscher Muttersprache		Gesamtzahl		darunter mit deutscher Muttersprache	
		Se.	m.	w.	m.	w.	Se.	m.	Se.	m.	Se.	m.
	Linz (128 177 Einwohner)											
	Europäische Staaten											
1	Belgien	—	—	—	—	—	—	—	—	—	—	—
2	Bulgarien	57	43	14	4	2	—	—	53	41	—	—
3	Dänemark (mit Island)	—	—	—	—	—	—	—	—	—	—	—
4	Ehem. Freie Stadt Danzig	9	7	2	8	6	8	6	1	1	1	1
5	Estland	—	—	—	—	—	—	—	—	—	—	—
6	Frankreich (mit Monaco)	5	1	4	1	1	1	1	4	—	—	—
7	Griechenland	5	2	3	5	2	5	2	—	—	—	—
8	Großbritannien und Nordirland	3	—	3	1	—	1	—	2	—	—	—
9	Italien (mit San Marino und Heiligem Stuhl)	148	77	71	101	48	98	46	47	29	15	8
10	Ehem. Jugoslawien	99	53	46	75	37	69	33	24	16	4	3
11	Lettland	5	1	4	4	1	4	1	1	—	—	—
12	Litauen	—	—	—	—	—	—	—	—	—	—	—
13	Luxemburg	—	—	—	—	—	—	—	—	—	—	—
14	Niederlande	4	—	4	4	—	4	—	—	—	—	—
15	Norwegen	—	—	—	—	—	—	—	—	—	—	—
16	Ehem. Polen	39	13	26	36	11	34	11	3	2	—	—
17	Protektorat Böhmen und Mähren	1 546	1 411	135	237	133	216	119	1 309	1 278	29	16
18	Rumänien	27	11	16	6	2	6	2	21	9	1	—
19	Sowjetunion	11	11	—	1	1	—	—	10	10	—	—
20	Schweden	3	—	3	2	—	2	—	1	—	—	—
21	Schweiz (mit Liechtenstein)	71	31	40	49	24	48	23	22	7	14	5
22	Slowakei	584	558	26	379	372	342	335	205	186	5	4
23	Spanien (mit Andorra)	—	—	—	—	—	—	—	—	—	—	—
24	Türkei (mit Hatay)	—	—	—	—	—	—	—	—	—	—	—
25	Ungarn	121	92	29	58	33	51	27	63	59	4	4
26	Übrige europäische Staaten	—	—	—	—	—	—	—	—	—	—	—
	Asiatische Staaten											
27	China (mit Mongolei und Tibet)	8	8	—	—	—	—	—	8	8	—	—
28	Iran	9	5	4	1	—	1	—	8	5	3	2
29	Japan	—	—	—	—	—	—	—	—	—	—	—
30	Übrige asiatische Staaten	—	—	—	—	—	—	—	—	—	—	—
	Amerikanische Staaten											
31	Argentinien	3	2	1	3	2	3	2	—	—	—	—
32	Brasilien	1	1	—	1	1	—	—	—	—	—	—
33	Vereinigte Staaten von Amerika (USA.)	6	3	3	6	3	6	3	—	—	—	—
34	Übrige amerikanische Staaten	1	1	—	1	1	1	1	—	—	—	—
35	**Afrikanische Staaten insgesamt**	—	—	—	—	—	—	—	—	—	—	—
36	**Australischer Bund und Neuseeland**	—	—	—	—	—	—	—	—	—	—	—
37	**Ausländer mit bestimmter Staatsangehörigkeit insgesamt**	**2 765**	**2 331**	**434**	**983**	**680**	**900**	**612**	**1 782**	**1 651**	**76**	**43**
38	Staatenlos	139	76	63	120	62	112	55	19	14	5	1
39	Unermittelt und ungeklärt	19	11	8	18	11	17	11	1	—	1	—
40	**Ausländer insgesamt**	**2 923**	**2 418**	**505**	**1 121**	**753**	**1 029**	**678**	**1 802**	**1 665**	**82**	**44**
	Magdeburg (336 838 Einwohner)											
	Europäische Staaten											
1	Belgien	7	6	1	5	4	2	2	2	2	—	—
2	Bulgarien	—	—	—	—	—	—	—	—	—	—	—
3	Dänemark (mit Island)	19	13	6	17	11	14	10	2	2	1	1
4	Ehem. Freie Stadt Danzig	1 572	920	652	1 561	911	1 558	910	11	9	9	8
5	Estland	6	3	3	6	3	6	3	—	—	—	—
6	Frankreich (mit Monaco)	13	4	9	10	4	8	3	3	—	1	—
7	Griechenland	—	—	—	—	—	—	—	—	—	—	—
8	Großbritannien und Nordirland	10	5	5	5	2	5	2	5	3	—	—
9	Italien (mit San Marino und Heiligem Stuhl)	74	53	21	15	6	13	4	59	47	6	2
10	Ehem. Jugoslawien	19	11	8	14	6	14	6	5	5	1	1
11	Lettland	12	6	6	11	6	10	6	1	—	1	—
12	Litauen	—	—	—	—	—	—	—	—	—	—	—
13	Luxemburg	—	—	—	—	—	—	—	—	—	—	—
14	Niederlande	60	33	27	29	14	25	13	31	19	12	6
15	Norwegen	4	3	1	—	—	—	—	4	3	1	1
16	Ehem. Polen	489	256	233	297	163	270	147	192	93	82	28
17	Protektorat Böhmen und Mähren	64	33	31	47	20	42	18	17	13	4	1
18	Rumänien	13	7	6	13	7	13	7	—	—	—	—
19	Sowjetunion	10	3	7	8	3	8	3	2	—	—	—
20	Schweden	23	9	14	13	3	11	3	10	6	5	1
21	Schweiz (mit Liechtenstein)	90	43	47	78	35	78	35	12	8	12	8
22	Slowakei	85	55	30	60	36	58	34	25	19	11	9
23	Spanien (mit Andorra)	6	4	2	2	1	2	1	4	3	—	—
24	Türkei (mit Hatay)	—	—	—	—	—	—	—	—	—	—	—
25	Ungarn	13	11	2	6	4	4	2	7	7	1	1
26	Übrige europäische Staaten	—	—	—	—	—	—	—	—	—	—	—
	Asiatische Staaten											
27	China (mit Mongolei und Tibet)	2	2	—	—	—	—	—	2	2	—	—
28	Iran	—	—	—	—	—	—	—	—	—	—	—
29	Japan	1	1	—	—	—	—	—	1	1	—	—
30	Übrige asiatische Staaten	1	1	—	1	1	1	1	—	—	—	—
	Amerikanische Staaten											
31	Argentinien	—	—	—	—	—	—	—	—	—	—	—
32	Brasilien	1	1	—	1	1	1	1	—	—	—	—
33	Vereinigte Staaten von Amerika (USA.)	43	29	14	37	24	30	20	6	5	2	2
34	Übrige amerikanische Staaten	6	4	2	6	4	4	2	—	—	—	—
35	**Afrikanische Staaten insgesamt**	1	1	—	—	—	—	—	1	1	—	—
36	**Australischer Bund und Neuseeland**	—	—	—	—	—	—	—	—	—	—	—
37	**Ausländer mit bestimmter Staatsangehörigkeit insgesamt**	**2 644**	**1 517**	**1 127**	**2 242**	**1 269**	**2 177**	**1 233**	**402**	**248**	**149**	**69**
38	Staatenlos	368	183	185	255	120	235	108	113	63	69	34
39	Unermittelt und ungeklärt	191	95	96	24	13	24	13	167	82	165	80
40	**Ausländer insgesamt**	**3 203**	**1 795**	**1 408**	**2 521**	**1 402**	**2 436**	**1 354**	**682**	**393**	**383**	**183**

Ausländer insgesamt			Von den Ausländern sind: deutsche Volkszugehörige: Gesamtzahl		deutsche Volkszugehörige: darunter mit deutscher Muttersprache		fremde Volkszugehörige: Gesamtzahl		fremde Volkszugehörige: darunter mit deutscher Muttersprache		Ausländer insgesamt			Von den Ausländern sind: deutsche Volkszugehörige: Gesamtzahl		deutsche Volkszugehörige: darunter mit deutscher Muttersprache		fremde Volkszugehörige: Gesamtzahl		fremde Volkszugehörige: darunter mit deutscher Muttersprache		Lfd. Nr.
Se.	m.	w.	Se.	m.	Se.	m.	Se.	m.	Se.	m.	Se.	m.	w.	Se.	m.	Se.	m.	Se.	m.	Se.	m.	
Ludwigshafen a. Rhein (144 425 Einwohner)											**Lübeck** (154 811 Einwohner)											
5	3	2	5	3	4	2	—	—	—	—	—	—	—	—	—	—	—	—	—	—	—	1
1	1	—	—	—	—	—	1	1	—	—	—	—	—	—	—	—	—	—	—	—	—	2
1	1	—	—	—	—	—	1	1	—	—	51	26	25	31	9	26	7	20	17	2	2	3
20	11	9	19	11	19	11	1	—	1	—	413	297	116	408	293	408	293	5	4	5	4	4
—	—	—	—	—	—	—	—	—	—	—	4	2	2	1	1	1	1	3	1	—	—	5
65	29	36	56	26	55	26	9	3	4	1	6	2	4	5	2	5	2	1	—	—	—	6
—	—	—	—	—	—	—	—	—	—	—	1	—	1	1	—	—	—	—	—	—	—	7
1	—	1	—	—	—	—	1	—	1	—	6	2	4	6	2	4	1	—	—	—	—	8
96	59	37	25	10	24	9	71	49	27	14	43	22	21	18	5	18	5	25	17	9	4	9
18	11	7	10	5	9	4	8	6	1	—	40	28	12	10	5	10	5	30	23	3	2	10
1	—	1	1	—	1	—	—	—	—	—	18	6	12	17	6	17	5	1	—	1	—	11
—	—	—	—	—	—	—	—	—	—	—	1	1	—	—	—	—	—	1	1	—	—	12
10	2	8	5	1	5	1	5	1	5	1	1	—	1	1	—	1	—	—	—	—	—	13
30	14	16	21	10	20	9	9	4	6	1	51	30	21	32	15	31	14	19	15	4	2	14
6	2	4	5	1	4	—	1	1	—	—	15	7	8	5	3	5	2	9	4	1	—	15
251	123	128	136	66	108	55	115	57	20	8	150	74	76	95	46	77	40	55	28	30	13	16
8	5	3	8	5	8	5	—	—	—	—	182	176	6	28	24	9	5	154	152	—	—	17
6	5	1	6	5	6	5	—	—	—	—	4	3	1	4	3	4	3	—	—	—	—	18
4	2	2	—	—	—	—	4	2	2	—	10	9	1	2	1	1	—	8	8	—	—	19
5	4	1	3	2	2	1	2	2	—	—	62	31	31	27	10	25	9	35	21	13	4	20
214	110	104	132	64	132	64	82	46	78	43	65	27	38	46	17	45	17	19	10	17	9	21
4	2	2	3	1	3	1	1	1	—	—	4	4	—	2	2	2	2	2	2	1	1	22
2	1	1	—	—	—	—	2	1	1	—	5	3	2	4	2	—	—	1	1	1	1	23
—	—	—	—	—	—	—	—	—	—	—	—	—	—	—	—	—	—	—	—	—	—	24
3	2	1	1	1	1	1	2	1	1	1	5	1	4	3	—	2	—	2	1	—	—	25
—	—	—	—	—	—	—	—	—	—	—	9	4	5	1	—	1	—	8	4	1	—	26
—	—	—	—	—	—	—	—	—	—	—	1	1	—	—	—	—	—	1	1	—	—	27
—	—	—	—	—	—	—	—	—	—	—	1	1	—	1	1	1	1	—	—	—	—	28
—	—	—	—	—	—	—	—	—	—	—	1	1	—	1	1	1	1	—	—	—	—	29
—	—	—	—	—	—	—	—	—	—	—	—	—	—	—	—	—	—	—	—	—	—	30
3	2	1	2	1	1	—	1	1	—	—	—	—	—	—	—	—	—	—	—	—	—	31
2	2	—	1	1	1	1	1	1	—	—	2	1	1	2	1	2	1	—	—	—	—	32
26	12	14	21	10	21	10	5	2	4	2	19	10	9	16	8	14	7	3	2	—	—	33
—	—	—	—	—	—	—	—	—	—	—	4	2	2	3	1	2	1	1	1	—	—	34
—	—	—	—	—	—	—	—	—	—	—	—	—	—	—	—	—	—	—	—	—	—	35
—	—	—	—	—	—	—	—	—	—	—	—	—	—	—	—	—	—	—	—	—	—	36
782	**403**	**379**	**460**	**223**	**424**	**205**	**322**	**180**	**151**	**71**	**1 174**	**771**	**403**	**771**	**458**	**712**	**423**	**403**	**313**	**88**	**44**	37
169	78	91	138	66	130	60	31	12	18	5	263	134	129	192	96	176	88	71	38	32	14	38
5	2	3	5	2	5	2	—	—	—	—	100	52	48	17	7	16	6	83	45	4	4	39
556	**483**	**473**	**603**	**291**	**559**	**267**	**353**	**192**	**169**	**76**	**1 537**	**957**	**580**	**980**	**561**	**904**	**517**	**557**	**396**	**124**	**62**	40
Mainz (158 533 Einwohner)											**Mannheim** (284 957 Einwohner)											
8	4	4	4	2	4	2	4	2	1	—	10	4	6	4	1	4	1	6	3	2	1	1
—	—	—	—	—	—	—	—	—	—	—	4	2	2	2	1	1	—	2	1	—	—	2
3	2	1	1	1	—	—	2	1	1	—	30	14	16	23	10	20	7	7	4	—	—	3
19	8	11	19	8	18	8	—	—	—	—	27	13	14	24	11	24	11	3	2	3	2	4
4	1	3	4	1	4	1	—	—	—	—	10	4	6	8	3	8	3	2	1	1	1	5
83	34	49	55	23	52	20	28	11	6	1	120	51	69	68	28	67	28	52	23	15	6	6
7	4	3	1	—	1	—	6	4	—	—	1	—	1	—	—	—	—	1	—	—	—	7
25	11	14	17	7	13	6	8	4	5	3	25	10	15	8	3	7	2	17	7	2	—	8
68	41	27	17	8	16	7	51	33	17	5	225	138	87	56	23	56	23	169	115	33	18	9
13	7	6	10	4	9	3	3	3	—	—	59	27	32	41	18	39	17	18	9	6	1	10
3	—	3	—	—	—	—	3	—	2	—	4	1	3	—	—	—	—	4	1	1	1	11
1	1	—	—	—	—	—	1	1	—	—	6	4	2	2	2	1	1	4	2	3	1	12
14	9	5	9	5	9	5	5	4	3	2	14	5	9	11	3	11	3	3	2	—	—	13
56	34	22	31	12	29	11	25	22	10	7	108	54	54	61	28	55	22	47	26	20	7	14
1	1	—	—	—	—	—	1	1	—	—	2	1	1	1	—	1	—	1	1	—	—	15
55	25	30	19	12	18	11	36	13	14	5	392	148	244	81	27	74	23	311	121	165	61	16
78	47	31	33	12	32	11	45	35	5	1	111	56	55	67	32	59	28	44	24	16	4	17
7	3	4	5	3	5	3	2	—	1	—	21	12	9	7	3	7	3	14	9	7	3	18
1	1	—	1	1	1	1	—	—	—	—	4	2	2	—	—	—	—	4	2	1	—	19
3	1	2	1	—	1	—	2	1	—	—	3	1	2	2	1	1	—	1	—	—	—	20
79	36	43	64	28	63	27	15	8	14	7	304	151	153	176	78	175	77	128	73	116	65	21
—	—	—	—	—	—	—	—	—	—	—	43	21	22	24	14	24	14	19	7	12	3	22
29	16	13	8	3	7	2	21	13	2	1	52	25	27	12	3	10	2	40	22	3	1	23
—	—	—	—	—	—	—	—	—	—	—	3	3	—	1	1	1	1	2	2	—	—	24
7	4	3	6	3	6	3	1	1	—	—	16	8	8	7	3	7	3	9	5	2	1	25
—	—	—	—	—	—	—	—	—	—	—	8	4	4	5	1	5	1	3	3	—	—	26
1	1	—	—	—	—	—	1	1	—	—	5	5	—	—	—	—	—	5	5	—	—	27
2	1	1	2	1	1	—	—	—	—	—	1	1	—	—	—	—	—	1	1	—	—	28
—	—	—	—	—	—	—	—	—	—	—	—	—	—	—	—	—	—	—	—	—	—	29
1	—	1	—	—	—	—	1	—	—	—	1	1	—	—	—	—	—	1	1	—	—	30
—	—	—	—	—	—	—	—	—	—	—	6	2	4	2	1	2	1	4	1	1	—	31
—	—	—	—	—	—	—	—	—	—	—	—	—	—	—	—	—	—	—	—	—	—	32
16	9	7	12	5	11	4	4	4	—	—	31	21	10	25	17	19	15	6	4	1	1	33
2	1	1	2	1	2	1	—	—	—	—	2	1	1	1	—	1	—	1	1	1	1	34
—	—	—	—	—	—	—	—	—	—	—	2	1	1	2	1	2	1	—	—	—	—	35
—	—	—	—	—	—	—	—	—	—	—	—	—	—	—	—	—	—	—	—	—	—	36
586	**302**	**284**	**321**	**140**	**302**	**126**	**265**	**162**	**81**	**32**	**1 650**	**791**	**859**	**721**	**313**	**681**	**287**	**929**	**478**	**411**	**178**	37
120	62	58	66	30	61	27	54	32	46	25	291	128	163	113	53	107	49	178	75	156	66	38
1	—	1	1	—	1	—	—	—	—	—	18	10	8	14	7	13	6	4	3	1	1	39
707	**364**	**343**	**388**	**170**	**364**	**153**	**319**	**194**	**127**	**57**	**1 959**	**929**	**1 030**	**848**	**373**	**801**	**342**	**1 111**	**556**	**568**	**245**	40

Lfd. Nr.	Staatsangehörigkeit	Ausländer insgesamt			Von den Ausländern sind: deutsche Volkszugehörige – Gesamtzahl		deutsche Volkszugehörige – darunter mit deutscher Muttersprache		fremde Volkszugehörige – Gesamtzahl		fremde Volkszugehörige – darunter mit deutscher Muttersprache	
		Se.	m.	w.	Se.	m.	Se.	m.	Se.	m.	Se.	m.
	Mülheim a. d. Ruhr (137 540 Einwohner)											
	Europäische Staaten											
1	Belgien	11	4	7	1	—	1	—	10	4	7	1
2	Bulgarien	1	—	1	1	—	1	—	—	—	—	—
3	Dänemark (mit Island)	—	—	—	—	—	—	—	—	—	—	—
4	Ehem. Freie Stadt Danzig	46	21	25	43	19	43	19	3	2	3	2
5	Estland	1	1	—	1	1	1	1	—	—	—	—
6	Frankreich (mit Monaco)	12	7	5	9	5	9	5	3	2	3	2
7	Griechenland	—	—	—	—	—	—	—	—	—	—	—
8	Großbritannien und Nordirland	—	—	—	—	—	—	—	—	—	—	—
9	Italien (mit San Marino und Heiligem Stuhl)	154	108	46	32	12	29	10	122	96	14	7
10	Ehem. Jugoslawien	36	15	21	27	11	25	11	9	4	1	—
11	Lettland	—	—	—	—	—	—	—	—	—	—	—
12	Litauen	—	—	—	—	—	—	—	—	—	—	—
13	Luxemburg	—	—	—	—	—	—	—	—	—	—	—
14	Niederlande	1 147	618	529	777	376	719	333	370	242	161	76
15	Norwegen	—	—	—	—	—	—	—	—	—	—	—
16	Ehem. Polen	71	32	39	58	25	53	22	13	7	6	2
17	Protektorat Böhmen und Mähren	20	9	11	17	9	17	9	3	—	1	—
18	Rumänien	14	8	6	7	4	7	4	7	4	7	4
19	Sowjetunion	1	—	1	—	—	—	—	1	—	1	—
20	Schweden	1	1	—	—	—	—	—	1	1	—	—
21	Schweiz (mit Liechtenstein)	36	21	15	20	12	20	12	16	9	16	9
22	Slowakei	15	15	—	7	7	7	7	8	8	—	—
23	Spanien (mit Andorra)	2	1	1	2	1	1	—	—	—	—	—
24	Türkei (mit Hatay)	—	—	—	—	—	—	—	—	—	—	—
25	Ungarn	19	9	10	13	7	13	7	6	2	5	1
26	Übrige europäische Staaten	—	—	—	—	—	—	—	—	—	—	—
	Asiatische Staaten											
27	China (mit Mongolei und Tibet)	2	2	—	2	2	1	1	—	—	—	—
28	Iran	—	—	—	—	—	—	—	—	—	—	—
29	Japan	—	—	—	—	—	—	—	—	—	—	—
30	Übrige asiatische Staaten	—	—	—	—	—	—	—	—	—	—	—
	Amerikanische Staaten											
31	Argentinien	—	—	—	—	—	—	—	—	—	—	—
32	Brasilien	—	—	—	—	—	—	—	—	—	—	—
33	Vereinigte Staaten von Amerika (USA.)	21	14	7	21	14	20	13	—	—	—	—
34	Übrige amerikanische Staaten	—	—	—	—	—	—	—	—	—	—	—
35	**Afrikanische Staaten insgesamt**	—	—	—	—	—	—	—	—	—	—	—
36	**Australischer Bund und Neuseeland**	—	—	—	—	—	—	—	—	—	—	—
37	**Ausländer mit bestimmter Staatsangehörigkeit insgesamt**	1 610	886	724	1 038	505	967	454	572	381	225	104
38	Staatenlos	79	42	37	66	34	60	30	13	8	11	7
39	Unermittelt und ungeklärt	6	4	2	6	4	6	4	—	—	—	—
40	**Ausländer insgesamt**	1 695	932	763	1 110	543	1 033	488	585	389	236	111
	Münster i. W. (141 059 Einwohner)											
	Europäische Staaten											
1	Belgien	15	5	10	11	3	8	3	4	2	1	—
2	Bulgarien	1	1	—	—	—	—	—	1	1	—	—
3	Dänemark (mit Island)	11	9	2	5	3	4	2	6	6	—	—
4	Ehem. Freie Stadt Danzig	63	30	33	60	28	60	28	3	2	3	2
5	Estland	4	1	3	4	1	4	1	—	—	—	—
6	Frankreich (mit Monaco)	5	2	3	3	1	2	1	2	1	1	—
7	Griechenland	—	—	—	—	—	—	—	—	—	—	—
8	Großbritannien und Nordirland	6	4	2	2	1	2	1	4	3	—	—
9	Italien (mit San Marino und Heiligem Stuhl)	82	64	18	18	9	11	5	64	55	1	1
10	Ehem. Jugoslawien	35	19	16	24	13	22	11	11	6	3	2
11	Lettland	—	—	—	—	—	—	—	—	—	—	—
12	Litauen	2	2	—	1	1	1	1	1	1	1	1
13	Luxemburg	2	2	—	—	—	—	—	2	2	—	—
14	Niederlande	298	141	157	180	74	164	63	118	67	42	15
15	Norwegen	2	2	—	—	—	—	—	2	2	—	—
16	Ehem. Polen	74	38	36	52	26	44	22	22	12	9	4
17	Protektorat Böhmen und Mähren	12	5	7	10	3	10	3	2	2	—	—
18	Rumänien	18	14	4	15	12	12	11	5	2	—	—
19	Sowjetunion	—	—	—	—	—	—	—	—	—	—	—
20	Schweden	1	1	—	1	1	1	1	—	—	—	—
21	Schweiz (mit Liechtenstein)	29	10	19	28	10	26	9	1	—	1	—
22	Slowakei	2	—	2	2	—	2	—	—	—	—	—
23	Spanien (mit Andorra)	—	—	—	—	—	—	—	—	—	—	—
24	Türkei (mit Hatay)	—	—	—	—	—	—	—	—	—	—	—
25	Ungarn	7	4	3	5	3	5	3	2	1	1	—
26	Übrige europäische Staaten	—	—	—	—	—	—	—	—	—	—	—
	Asiatische Staaten											
27	China (mit Mongolei und Tibet)	9	8	1	—	—	—	—	9	8	—	—
28	Iran	—	—	—	—	—	—	—	—	—	—	—
29	Japan	2	2	—	—	—	—	—	2	2	—	—
30	Übrige asiatische Staaten	—	—	—	—	—	—	—	—	—	—	—
	Amerikanische Staaten											
31	Argentinien	—	—	—	—	—	—	—	—	—	—	—
32	Brasilien	1	1	—	1	1	1	1	—	—	—	—
33	Vereinigte Staaten von Amerika (USA.)	3	—	3	2	—	1	—	1	—	—	—
34	Übrige amerikanische Staaten	2	2	—	1	1	1	1	1	1	—	—
35	**Afrikanische Staaten insgesamt**	—	—	—	—	—	—	—	—	—	—	—
36	**Australischer Bund und Neuseeland**	—	—	—	—	—	—	—	—	—	—	—
37	**Ausländer mit bestimmter Staatsangehörigkeit insgesamt**	686	367	319	423	191	381	167	263	176	63	25
38	Staatenlos	80	42	38	69	35	61	31	11	7	10	6
39	Unermittelt und ungeklärt	—	—	—	—	—	—	—	—	—	—	—
40	**Ausländer insgesamt**	766	409	357	492	226	442	198	274	183	73	31

Ausländer insgesamt			Von den Ausländern sind: deutsche Volkszugehörige: Gesamtzahl		deutsche Volkszugehörige: darunter mit deutscher Muttersprache		fremde Volkszugehörige: Gesamtzahl		fremde Volkszugehörige: darunter mit deutscher Muttersprache		Ausländer insgesamt			Von den Ausländern sind: deutsche Volkszugehörige: Gesamtzahl		deutsche Volkszugehörige: darunter mit deutscher Muttersprache		fremde Volkszugehörige: Gesamtzahl		fremde Volkszugehörige: darunter mit deutscher Muttersprache		Lfd. Nr.
Se.	m.	w.	Se.	m.	Se.	m.	Se.	m.	Se.	m.	Se.	m.	w.	Se.	m.	Se.	m.	Se.	m.	Se.	m.	
München (829 318 Einwohner)											**München Gladbach** (128 418 Einwohner)											
36	13	23	21	6	18	5	15	7	3	1	63	27	36	48	19	46	18	15	8	7	3	1
170	128	42	13	4	12	3	157	124	2	—	—	—	—	—	—	—	—	—	—	—	—	2
65	39	26	29	16	21	10	36	23	1	—	2	1	1	2	1	1	—	—	—	—	—	3
132	67	65	129	66	128	65	3	1	2	—	8	4	4	7	4	7	4	1	—	1	—	4
32	15	17	19	9	19	9	13	6	3	2	—	—	—	—	—	—	—	—	—	—	—	5
159	61	98	96	39	95	39	63	22	18	4	17	8	9	15	6	15	6	2	2	2	2	6
84	56	28	20	5	19	4	64	51	2	—	—	—	—	—	—	—	—	—	—	—	—	7
106	39	67	37	10	28	5	69	29	10	3	5	1	4	3	1	3	1	2	—	1	—	8
1 798	1 091	707	736	364	686	333	1 062	727	216	106	34	19	15	7	3	7	3	27	16	3	1	9
1 405	1 156	249	377	186	344	160	1 028	970	56	34	21	10	11	9	2	9	2	12	8	4	2	10
38	10	28	33	9	33	9	5	1	1	—	2	2	—	2	2	1	1	—	—	—	—	11
9	3	6	1	1	1	1	8	2	6	2	—	—	—	—	—	—	—	—	—	—	—	12
36	22	14	12	7	12	7	24	15	10	4	7	4	3	5	3	5	3	2	1	—	—	13
173	72	101	84	33	69	27	89	39	19	4	989	521	468	641	309	608	288	348	212	212	110	14
92	51	41	13	4	10	2	79	47	2	1	5	5	—	—	—	—	—	5	5	—	—	15
746	339	407	176	82	165	74	570	257	382	169	54	27	27	26	12	24	11	28	15	18	8	16
270	128	142	164	71	155	65	106	57	38	17	32	17	15	24	10	24	10	8	7	4	3	17
148	94	54	103	68	95	64	45	26	10	7	2	2	—	2	2	2	2	—	—	—	—	18
23	10	13	5	2	4	2	18	8	7	2	2	1	1	—	—	—	—	2	1	—	—	19
54	21	33	9	2	8	2	45	19	5	2	16	8	8	5	2	5	2	11	6	5	1	20
937	456	481	546	243	535	239	391	213	323	174	32	17	15	19	11	19	11	13	6	11	6	21
98	50	48	59	26	56	24	39	24	18	10	17	5	12	14	3	14	3	3	2	2	1	22
46	17	29	13	4	11	3	33	13	7	2	—	—	—	—	—	—	—	—	—	—	—	23
77	53	24	12	1	11	1	65	52	7	3	—	—	—	—	—	—	—	—	—	—	—	24
521	280	241	300	136	280	119	221	144	89	50	10	4	6	5	2	5	2	5	2	1	—	25
16	8	8	2	1	2	1	14	7	2	—	—	—	—	—	—	—	—	—	—	—	—	26
31	26	5	—	—	—	—	31	26	1	—	—	—	—	—	—	—	—	—	—	—	—	27
8	7	1	—	—	—	—	8	7	—	—	—	—	—	—	—	—	—	—	—	—	—	28
7	5	2	2	—	2	—	5	5	—	—	—	—	—	—	—	—	—	—	—	—	—	29
22	16	6	—	—	—	—	22	16	1	—	—	—	—	—	—	—	—	—	—	—	—	30
25	11	14	17	8	17	8	8	3	5	2	—	—	—	—	—	—	—	—	—	—	—	31
21	11	10	14	4	12	4	7	7	—	—	—	—	—	—	—	—	—	—	—	—	—	32
236	110	126	109	49	99	46	127	61	27	12	10	7	3	9	6	8	6	1	1	1	1	33
85	56	29	26	9	23	9	59	47	5	2	—	—	—	—	—	—	—	—	—	—	—	34
26	17	9	5	2	5	2	21	15	1	1	—	—	—	—	—	—	—	—	—	—	—	35
1	—	1	—	—	—	—	1	—	—	—	—	—	—	—	—	—	—	—	—	—	—	36
7 733	4 538	3 195	3 182	1 467	2 975	1 342	4 551	3 071	1 279	614	1 328	690	638	843	398	803	373	485	292	272	138	37
1 014	455	559	738	327	696	303	276	128	208	92	84	41	43	76	38	76	38	8	3	8	3	38
696	391	305	421	188	380	157	275	203	76	37	1	—	1	1	—	1	—	—	—	—	—	39
9 443	5 384	4 059	4 341	1 982	4 051	1 802	5 102	3 402	1 563	743	1 413	731	682	920	436	880	411	493	295	280	141	40
Nürnberg (423 383 Einwohner)											**Oberhausen** (191 842 Einwohner)											
1	—	1	1	—	1	—	—	—	—	—	21	8	13	17	5	16	4	4	3	3	2	1
7	4	3	2	1	2	1	5	3	—	—	—	—	—	—	—	—	—	—	—	—	—	2
11	7	4	4	1	4	1	7	6	—	—	1	1	—	—	—	—	—	1	1	—	—	3
33	18	15	33	18	32	18	—	—	—	—	66	33	33	65	32	65	32	1	1	—	—	4
1	—	1	1	—	1	—	—	—	—	—	2	2	—	2	2	2	2	—	—	—	—	5
23	12	11	12	6	12	6	11	6	3	2	2	—	2	2	—	2	—	—	—	—	—	6
—	—	—	—	—	—	—	—	—	—	—	12	7	5	9	6	7	4	3	1	2	—	7
13	7	6	4	1	2	—	9	6	5	4	2	1	1	—	—	—	—	2	1	1	—	8
141	90	51	35	17	33	15	106	73	13	5	287	166	121	144	77	118	59	143	89	39	25	9
73	45	28	56	33	53	30	17	12	11	7	692	351	341	533	264	452	224	159	87	90	44	10
6	2	4	6	2	5	1	—	—	—	—	2	1	1	2	1	2	1	—	—	—	—	11
2	1	1	1	1	1	1	1	—	—	—	1	1	—	—	—	—	—	1	1	—	—	12
10	3	7	10	3	10	3	—	—	—	—	5	3	2	1	—	1	—	4	3	4	3	13
41	18	23	9	4	5	1	32	14	7	2	1 293	691	602	741	372	643	305	552	319	262	113	14
5	2	3	1	—	1	—	4	2	—	—	—	—	—	—	—	—	—	—	—	—	—	15
157	58	99	57	26	55	25	100	32	69	20	237	117	120	171	82	150	70	66	35	14	8	16
232	185	47	80	46	67	35	152	139	14	8	168	138	30	61	40	46	25	107	98	3	1	17
25	14	11	19	11	17	10	6	3	6	3	23	16	7	4	2	4	2	19	14	8	4	18
2	—	2	1	—	1	—	1	—	—	—	—	—	—	—	—	—	—	—	—	—	—	19
7	3	4	3	—	3	—	4	3	—	—	1	1	—	—	—	—	—	1	1	—	—	20
144	68	76	97	43	97	43	47	25	36	18	18	9	9	3	1	2	—	15	8	13	7	21
27	14	13	12	4	12	4	15	10	7	3	18	9	9	11	6	9	4	7	3	3	1	22
24	11	13	10	4	6	2	14	7	1	—	—	—	—	—	—	—	—	—	—	—	—	23
4	3	1	—	—	—	—	4	3	2	1	—	—	—	—	—	—	—	—	—	—	—	24
62	35	27	23	8	22	7	39	27	10	6	115	66	49	62	29	61	28	53	37	17	12	25
4	2	2	—	—	—	—	4	2	—	—	—	—	—	—	—	—	—	—	—	—	—	26
—	—	—	—	—	—	—	—	—	—	—	1	1	—	1	1	1	1	—	—	—	—	27
—	—	—	—	—	—	—	—	—	—	—	—	—	—	—	—	—	—	—	—	—	—	28
—	—	—	—	—	—	—	—	—	—	—	—	—	—	—	—	—	—	—	—	—	—	29
—	—	—	—	—	—	—	—	—	—	—	—	—	—	—	—	—	—	—	—	—	—	30
7	5	2	7	5	6	4	—	—	—	—	1	—	1	1	—	1	—	—	—	—	—	31
8	2	6	8	2	6	2	—	—	—	—	—	—	—	—	—	—	—	—	—	—	—	32
66	33	33	58	27	57	26	8	6	6	5	—	—	—	—	—	—	—	—	—	—	—	33
4	3	1	1	1	1	1	3	2	—	—	1	1	—	1	1	—	—	—	—	—	—	34
3	2	1	1	—	1	—	2	2	—	—	—	—	—	—	—	—	—	—	—	—	—	35
—	—	—	—	—	—	—	—	—	—	—	—	—	—	—	—	—	—	—	—	—	—	36
1 143	647	496	552	264	513	236	591	383	190	84	2 969	1 623	1 346	1 831	921	1 582	761	1 138	702	459	220	37
217	101	116	137	61	135	60	80	40	52	28	330	175	155	299	161	280	151	31	14	20	7	38
73	54	19	50	35	34	19	23	19	3	1	38	21	17	33	17	28	14	5	4	—	—	39
1 433	802	631	739	360	682	315	694	442	245	113	3 337	1 819	1 518	2 163	1 099	1 890	926	1 174	720	479	227	40

Lfd. Nr.	Staatsangehörigkeit	Ausländer insgesamt			Von den Ausländern sind: deutsche Volkszugehörige				fremde Volkszugehörige			
					Gesamtzahl		darunter mit deutscher Muttersprache		Gesamtzahl		darunter mit deutscher Muttersprache	
		Se.	m.	w.	Se.	m.	Se.	m.	Se.	m.	Se.	m.
	Plauen (111 872 Einwohner)											
	Europäische Staaten											
1	Belgien	4	2	2	3	2	2	1	1	—	—	—
2	Bulgarien	—	—	—	—	—	—	—	—	—	—	—
3	Dänemark (mit Island)	7	5	2	4	2	3	1	3	3	1	1
4	Ehem. Freie Stadt Danzig	9	5	4	9	5	9	5	—	—	—	—
5	Estland	1	—	1	1	—	1	—	—	—	—	—
6	Frankreich (mit Monaco)	4	2	2	4	2	4	2	—	—	—	—
7	Griechenland	—	—	—	—	—	—	—	—	—	—	—
8	Großbritannien und Nordirland	5	3	2	2	1	2	1	3	2	1	—
9	Italien (mit San Marino und Heiligem Stuhl)	51	24	27	23	10	21	9	28	14	8	4
10	Ehem. Jugoslawien	13	5	8	11	4	11	4	2	1	1	—
11	Lettland	2	—	2	2	—	2	—	—	—	—	—
12	Litauen	3	—	3	2	—	2	—	1	—	—	—
13	Luxemburg	—	—	—	—	—	—	—	—	—	—	—
14	Niederlande	2	1	1	2	1	2	1	—	—	—	—
15	Norwegen	—	—	—	—	—	—	—	—	—	—	—
16	Ehem. Polen	20	7	13	5	1	4	1	15	6	9	2
17	Protektorat Böhmen und Mähren	90	40	50	76	35	67	32	14	5	8	2
18	Rumänien	—	—	—	—	—	—	—	—	—	—	—
19	Sowjetunion	1	—	1	—	—	—	—	1	—	—	—
20	Schweden	1	—	1	1	—	1	—	—	—	—	—
21	Schweiz (mit Liechtenstein)	54	23	31	44	18	44	18	10	5	10	5
22	Slowakei	9	4	5	8	3	7	2	1	1	—	—
23	Spanien (mit Andorra)	7	5	2	7	5	6	4	—	—	—	—
24	Türkei (mit Hatay)	3	2	1	2	1	2	1	1	1	—	—
25	Ungarn	15	7	8	14	7	14	7	1	—	1	—
26	Übrige europäische Staaten	—	—	—	—	—	—	—	—	—	—	—
	Asiatische Staaten											
27	China (mit Mongolei und Tibet)	—	—	—	—	—	—	—	—	—	—	—
28	Iran	—	—	—	—	—	—	—	—	—	—	—
29	Japan	—	—	—	—	—	—	—	—	—	—	—
30	Übrige asiatische Staaten	—	—	—	—	—	—	—	—	—	—	—
	Amerikanische Staaten											
31	Argentinien	—	—	—	—	—	—	—	—	—	—	—
32	Brasilien	—	—	—	—	—	—	—	—	—	—	—
33	Vereinigte Staaten von Amerika (USA.)	11	6	5	10	5	7	4	1	1	—	—
34	Übrige amerikanische Staaten	—	—	—	—	—	—	—	—	—	—	—
35	**Afrikanische Staaten insgesamt**	1	1	—	—	—	—	—	1	1	—	—
36	**Australischer Bund und Neuseeland**	—	—	—	—	—	—	—	—	—	—	—
37	**Ausländer mit bestimmter Staatsangehörigkeit insgesamt**	313	142	171	230	102	211	93	83	40	39	14
38	Staatenlos	96	47	49	61	29	61	29	35	18	26	13
39	Unermittelt und ungeklärt	20	10	10	20	10	19	10	—	—	—	—
40	**Ausländer insgesamt**	**429**	**199**	**230**	**311**	**141**	**291**	**132**	**118**	**58**	**65**	**27**
	Saarbrücken (133 345 Einwohner)											
	Europäische Staaten											
1	Belgien	25	12	13	25	12	25	12	—	—	—	—
2	Bulgarien	—	—	—	—	—	—	—	—	—	—	—
3	Dänemark (mit Island)	—	—	—	—	—	—	—	—	—	—	—
4	Ehem. Freie Stadt Danzig	9	5	4	9	5	9	5	—	—	—	—
5	Estland	2	1	1	2	1	2	1	—	—	—	—
6	Frankreich (mit Monaco)	544	252	292	426	190	418	185	118	62	89	46
7	Griechenland	1	1	—	1	1	—	—	—	—	—	—
8	Großbritannien und Nordirland	2	1	1	2	1	2	1	—	—	—	—
9	Italien (mit San Marino und Heiligem Stuhl)	502	321	181	115	42	102	33	387	279	70	32
10	Ehem. Jugoslawien	23	12	11	21	10	21	10	2	2	—	—
11	Lettland	—	—	—	—	—	—	—	—	—	—	—
12	Litauen	—	—	—	—	—	—	—	—	—	—	—
13	Luxemburg	175	91	84	95	43	94	42	80	48	34	21
14	Niederlande	31	15	16	7	2	4	1	24	13	11	6
15	Norwegen	—	—	—	—	—	—	—	—	—	—	—
16	Ehem. Polen	54	27	27	13	7	9	3	41	20	16	9
17	Protektorat Böhmen und Mähren	20	13	7	15	8	14	7	5	5	—	—
18	Rumänien	3	2	1	2	1	2	1	1	1	—	—
19	Sowjetunion	6	4	2	4	2	3	2	2	2	—	—
20	Schweden	—	—	—	—	—	—	—	—	—	—	—
21	Schweiz (mit Liechtenstein)	96	47	49	59	26	59	26	37	21	35	20
22	Slowakei	6	2	4	5	1	5	1	1	1	—	—
23	Spanien (mit Andorra)	26	10	16	2	1	1	—	24	9	—	—
24	Türkei (mit Hatay)	1	—	1	1	—	—	—	—	—	—	—
25	Ungarn	32	16	16	19	8	18	7	13	8	6	3
26	Übrige europäische Staaten	—	—	—	—	—	—	—	—	—	—	—
	Asiatische Staaten											
27	China (mit Mongolei und Tibet)	—	—	—	—	—	—	—	—	—	—	—
28	Iran	—	—	—	—	—	—	—	—	—	—	—
29	Japan	—	—	—	—	—	—	—	—	—	—	—
30	Übrige asiatische Staaten	—	—	—	—	—	—	—	—	—	—	—
	Amerikanische Staaten											
31	Argentinien	1	—	1	1	—	1	—	—	—	—	—
32	Brasilien	2	1	1	2	1	2	1	—	—	—	—
33	Vereinigte Staaten von Amerika (USA.)	4	1	3	4	1	4	1	—	—	—	—
34	Übrige amerikanische Staaten	1	—	1	1	—	1	—	—	—	—	—
35	**Afrikanische Staaten insgesamt**	—	—	—	—	—	—	—	—	—	—	—
36	**Australischer Bund und Neuseeland**	—	—	—	—	—	—	—	—	—	—	—
37	**Ausländer mit bestimmter Staatsangehörigkeit insgesamt**	**1 566**	**834**	**732**	**831**	**363**	**796**	**339**	**735**	**471**	**261**	**137**
38	Staatenlos	117	48	69	104	38	102	36	13	10	5	3
39	Unermittelt und ungeklärt	12	4	8	12	4	12	4	—	—	—	—
40	**Ausländer insgesamt**	**1 695**	**886**	**809**	**947**	**405**	**910**	**379**	**748**	**481**	**266**	**140**

Ausländer insgesamt			Von den Ausländern sind								Ausländer insgesamt			Von den Ausländern sind								Ausländer insgesamt			Von den Ausländern sind								Lfd. Nr.
			deutsche Volkszugehörige				fremde Volkszugehörige							deutsche Volkszugehörige				fremde Volkszugehörige							deutsche Volkszugehörige				fremde Volkszugehörige				
			Gesamtzahl		darunter mit deutscher Muttersprache		Gesamtzahl		darunter mit deutscher Muttersprache					Gesamtzahl		darunter mit deutscher Muttersprache		Gesamtzahl		darunter mit deutscher Muttersprache					Gesamtzahl		darunter mit deutscher Muttersprache		Gesamtzahl		darunter mit deutscher Muttersprache		
Se.	m.	w.	Se.	m.	Se.	m.	Se.	m.	Se.	m.	Se.	w.	m.	Se.	m.	Se.	m.	Se.	m.	Se.	m.	Se.	m.	w.	Se.	m.	Se.	m.	Se.	m.	Se.	m.	
Potsdam (135 892 Einwohner)											**Remscheid** (103 915 Einwohner)											**Rostock** (121 192 Einwohner)											
5	3	2	3	1	3	1	2	2	—	—	20	11	9	11	6	8	3	9	5	5	3	—	—	—	—	—	—	—	—	—	—	—	1
1	1	—	—	—	—	—	1	1	—	—	—	—	—	—	—	—	—	—	—	—	—	—	—	—	—	—	—	—	—	—	—	—	2
12	5	7	5	1	4	—	7	4	3	2	—	—	—	—	—	—	—	—	—	—	—	25	17	8	12	6	10	4	13	11	2	—	3
152	58	94	151	57	151	57	1	1	1	1	7	3	4	7	3	7	3	—	—	—	—	670	428	242	663	422	663	422	7	6	6	5	4
2	—	2	2	—	2	—	—	—	—	—	—	—	—	—	—	—	—	—	—	—	—	3	2	1	1	—	1	—	2	2	—	—	5
8	3	5	3	—	2	—	5	3	4	2	16	6	10	15	5	15	5	1	1	—	—	5	2	3	2	—	2	—	3	2	—	—	6
5	3	2	3	1	3	1	2	2	1	1	—	—	—	—	—	—	—	—	—	—	—	—	—	—	—	—	—	—	—	—	—	—	7
6	1	5	3	—	2	—	3	1	—	—	1	1	—	1	1	1	1	—	—	—	—	9	3	6	5	2	4	2	4	1	1	—	8
34	15	19	17	6	17	6	17	9	5	—	178	96	82	52	21	50	19	126	75	52	25	15	12	3	5	3	5	3	10	9	—	—	9
9	6	3	8	5	8	5	1	1	—	—	23	12	11	14	8	13	7	9	4	8	3	7	3	4	7	3	5	1	—	—	—	—	10
10	1	9	7	—	7	—	3	1	1	—	—	—	—	—	—	—	—	—	—	—	—	6	2	4	5	2	5	2	1	—	1	—	11
—	—	—	—	—	—	—	—	—	—	—	—	—	—	—	—	—	—	—	—	—	—	—	—	—	—	—	—	—	—	—	—	—	12
—	—	—	—	—	—	—	—	—	—	—	1	—	1	—	—	—	—	1	—	1	—	2	1	1	2	1	2	1	—	—	—	—	13
16	8	8	6	1	6	1	10	7	2	—	117	83	34	51	27	48	25	66	56	20	11	15	11	4	2	1	2	1	13	10	—	—	14
7	4	3	2	—	2	—	5	4	1	1	—	—	—	—	—	—	—	—	—	—	—	10	7	3	7	7	—	—	3	—	—	—	15
124	58	66	105	45	100	42	19	13	12	9	118	55	63	58	26	53	24	60	29	37	16	171	81	90	113	50	98	43	58	31	10	6	16
9	4	5	9	4	8	4	—	—	—	—	5	4	1	2	2	2	2	3	2	2	1	162	157	5	20	18	8	7	142	139	4	4	17
12	7	5	12	7	11	7	—	—	—	—	1	—	1	—	—	—	—	1	—	1	—	1	1	—	1	1	1	1	—	—	—	—	18
6	3	3	6	3	4	1	—	—	—	—	—	—	—	—	—	—	—	—	—	—	—	2	1	1	—	—	—	—	2	1	2	1	19
9	3	6	1	—	1	—	8	3	1	—	—	—	—	—	—	—	—	—	—	—	—	12	6	6	5	1	5	1	7	5	—	—	20
68	28	40	45	19	44	18	23	9	16	6	35	16	19	22	9	22	9	13	7	11	5	64	25	39	48	19	48	19	16	6	14	5	21
8	3	5	7	2	7	2	1	1	1	1	111	62	49	49	27	44	26	62	35	24	13	1	1	—	—	—	—	—	1	1	—	—	22
2	—	2	1	—	—	—	1	—	—	—	—	—	—	—	—	—	—	—	—	—	—	7	3	4	—	—	—	—	7	3	4	—	23
3	1	2	1	—	1	—	2	1	—	—	—	—	—	—	—	—	—	—	—	—	—	12	9	3	1	—	1	—	11	9	2	—	24
13	4	9	8	3	6	3	5	1	3	1	3	1	2	2	1	2	1	1	—	—	—	4	3	1	1	—	—	—	3	3	—	—	25
4	1	3	3	1	2	—	1	—	—	—	—	—	—	—	—	—	—	—	—	—	—	3	3	—	1	1	—	—	2	2	—	—	26
1	1	—	—	—	—	—	1	1	—	—	—	—	—	—	—	—	—	—	—	—	—	—	—	—	—	—	—	—	—	—	—	—	27
2	—	2	1	—	1	—	1	—	1	—	—	—	—	—	—	—	—	—	—	—	—	—	—	—	—	—	—	—	—	—	—	—	28
—	—	—	—	—	—	—	—	—	—	—	—	—	—	—	—	—	—	—	—	—	—	—	—	—	—	—	—	—	—	—	—	—	29
—	—	—	—	—	—	—	—	—	—	—	—	—	—	—	—	—	—	—	—	—	—	1	1	—	—	—	—	—	1	1	—	—	30
1	1	—	1	1	1	1	—	—	—	—	—	—	—	—	—	—	—	—	—	—	—	—	—	—	—	—	—	—	—	—	—	—	31
—	—	—	—	—	—	—	—	—	—	—	1	1	—	1	1	1	1	—	—	—	—	—	—	—	—	—	—	—	—	—	—	—	32
18	9	9	6	3	6	3	12	6	2	—	7	4	3	6	4	5	3	1	—	1	—	10	6	4	7	3	7	3	3	3	—	—	33
4	2	2	3	2	3	2	1	—	—	—	3	3	—	3	3	2	2	—	—	—	—	8	7	1	4	4	4	4	4	3	—	—	34
1	1	—	—	—	—	—	1	1	—	—	1	1	—	—	—	—	—	1	1	1	1	1	—	1	1	—	1	—	—	—	—	—	35
—	—	—	—	—	—	—	—	—	—	—	1	1	—	—	—	—	—	1	1	—	—	—	—	—	—	—	—	—	—	—	—	—	36
552	234	318	419	162	402	154	133	72	54	24	649	360	289	294	144	273	131	355	216	163	78	1 226	792	434	913	544	872	514	313	248	46	21	37
134	69	65	118	60	108	54	16	9	7	3	97	51	46	93	48	89	44	4	3	2	2	168	78	90	134	62	127	58	34	16	9	4	38
1	—	1	1	—	1	—	—	—	—	—	—	—	—	—	—	—	—	—	—	—	—	33	33	—	3	3	3	3	30	30	—	—	39
687	303	384	538	222	511	208	149	81	61	27	746	411	335	387	192	362	175	359	219	165	80	1 427	903	524	1 050	609	1 002	575	377	294	55	25	40
Solingen (140 466 Einwohner)											**Stettin** (271 575 Einwohner)											**Stuttgart** (458 429 Einwohner)											
24	12	12	16	8	14	6	8	4	7	3	2	—	2	2	—	1	—	—	—	—	—	9	5	4	4	3	4	3	5	2	1	—	1
—	—	—	—	—	—	—	—	—	—	—	—	—	—	—	—	—	—	—	—	—	—	12	10	2	2	1	2	1	10	9	1	—	2
2	—	2	2	—	2	—	—	—	—	—	31	14	17	16	5	14	3	15	9	3	—	28	15	13	19	9	13	7	9	6	3	—	3
15	10	5	15	10	15	10	—	—	—	—	484	240	244	477	236	475	236	7	4	7	4	119	62	57	118	61	117	60	1	1	—	—	4
3	1	2	—	—	—	—	3	1	1	—	19	7	12	19	7	18	6	—	—	—	—	15	6	9	14	5	14	5	1	1	—	—	5
3	1	2	2	—	2	—	1	1	—	—	2	—	2	2	—	2	—	—	—	—	—	111	48	63	85	37	81	37	26	11	9	3	6
—	—	—	—	—	—	—	—	—	—	—	1	1	—	—	—	—	—	1	1	—	—	9	4	5	5	1	4	—	4	3	—	—	7
31	14	17	23	10	18	7	8	4	2	—	7	3	4	3	—	3	—	4	3	1	—	57	23	34	28	10	22	8	29	13	5	—	8
115	56	59	61	24	61	24	54	32	21	9	42	15	27	23	5	23	5	19	10	2	1	787	547	240	229	95	214	85	558	452	110	54	9
18	8	10	12	5	10	3	6	3	4	1	30	24	6	7	4	7	4	23	20	5	2	237	135	102	198	110	188	101	59	25	10	5	10
1	—	1	1	—	1	—	—	—	—	—	18	9	9	16	7	16	7	2	2	—	—	17	6	11	16	6	14	6	1	—	—	—	11
4	3	1	4	3	4	3	—	—	—	—	2	2	—	2	2	2	2	—	—	—	—	5	2	3	5	2	5	2	—	—	—	—	12
2	1	1	2	1	2	1	—	—	—	—	3	2	1	2	1	2	1	1	1	—	—	26	13	13	21	11	19	11	5	2	1	1	13
416	218	198	266	132	239	112	150	86	79	31	30	13	17	23	8	17	7	7	5	5	3	66	37	29	30	13	23	8	36	24	6	2	14
3	1	2	—	—	—	—	3	1	1	—	15	8	7	10	3	9	2	5	5	1	1	36	29	7	—	—	—	—	36	29	—	—	15
49	27	22	40	20	38	18	9	7	4	2	382	198	184	294	153	279	143	88	45	30	15	166	89	97	80	39	75	35	106	50	44	20	16
18	9	9	16	7	15	6	2	2	—	—	26	12	14	19	10	16	8	7	2	2	—	91	51	40	55	31	60	27	25	20	3	1	17
2	—	2	1	—	1	—	1	—	—	—	10	2	8	10	2	9	1	—	—	—	—	141	82	59	128	75	127	74	13	7	8	3	18
—	—	—	—	—	—	—	—	—	—	—	5	3	2	4	2	3	1	1	1	—	—	12	6	6	9	6	8	5	3	—	1	—	19
4	2	2	—	—	—	—	4	2	1	—	33	18	15	16	6	13	3	17	12	3	1	17	9	8	6	3	6	3	11	6	1	—	20
50	27	23	36	17	35	16	14	10	12	8	81	44	37	49	26	49	26	32	18	29	16	703	360	343	374	163	360	157	329	197	280	165	21
34	28	6	6	1	6	1	28	27	1	—	10	7	3	9	7	9	7	1	—	1	—	40	21	19	26	14	26	14	14	7	10	5	22
4	2	2	—	—	—	—	4	2	3	1	1	—	1	—	—	—	—	1	—	—	—	38	18	20	10	3	5	1	28	15	—	—	23
—	—	—	—	—	—	—	—	—	—	—	3	3	—	—	—	—	—	3	3	—	—	18	16	2	2	1	2	1	16	15	—	—	24
14	8	6	9	4	9	4	5	4	3	2	15	7	8	11	6	10	5	4	1	—	—	172	121	51	81	47	73	42	91	74	45	41	25
2	1	1	—	—	—	—	2	1	—	—	6	2	4	4	—	4	—	2	2	—	—	5	4	1	2	1	1	—	3	3	—	—	26
—	—	—	—	—	—	—	—	—	—	—	—	—	—	—	—	—	—	—	—	—	—	6	6	—	—	—	—	—	6	6	—	—	27
—	—	—	—	—	—	—	—	—	—	—	1	1	—	—	—	—	—	1	1	—	—	1	1	—	—	—	—	—	1	1	—	—	28
—	—	—	—	—	—	—	—	—	—	—	—	—	—	—	—	—	—	—	—	—	—	1	—	1	1	—	1	—	—	—	—	—	29
—	—	—	—	—	—	—	—	—	—	—	3	1	2	3	1	3	1	—	—	—	—	8	5	3	3	2	3	2	5	3	3	1	30
—	—	—	—	—	—	—	—	—	—	—	1	1	—	—	—	—	—	1	1	1	1	15	7	8	8	4	8	4	7	3	—	—	31
—	—	—	—	—	—	—	—	—	—	—	—	—	—	—	—	—	—	—	—	—	—	9	7	2	6	6	6	6	3	1	1	1	32
14	6	8	14	6	13	6	—	—	—	—	15	8	7	14	7	10	5	1	1	—	—	155	89	66	98	51	90	50	57	38	11	7	33
1	—	1	1	—	1	—	—	—	—	—	5	3	2	—	—	—	—	5	3	3	1	15	13	2	8	7	7	6	7	6	—	—	34
—	—	—	—	—	—	—	—	—	—	—	1	—	1	1	—	1	—	—	—	—	—	3	2	1	3	2	3	2	—	—	—	—	35
—	—	—	—	—	—	—	—	—	—	—	—	—	—	—	—	—	—	—	—	—	—	2	1	1	1	1	1	1	1	—	—	—	36
829	435	394	527	248	486	217	302	187	139	57	1 284	648	636	1 036	498	995	473	248	150	93	45	3 172	1 850	1322	1 686	820	1 582	764	1 486	1 030	552	309	37
103	39	64	91	33	89	31	12	6	7	3	309	153	156	241	116	220	103	68	37	39	18	368	160	208	263	104	240	95	105	56	73	40	38
5	—	5	5	—	5	—	—	—	—	—	4	2	2	4	2	4	2	—	—	—	—	16	7	9	9	3	9	3	7	4	2	1	39
937	474	463	623	281	580	248	314	193	146	60	1 597	803	794	1 281	616	1 219	578	316	187	132	63	3 556	2 017	1539	1 958	927	1 831	852	1 598	1 090	627	350	40

Lfd. Nr.	Staatsangehörigkeit	Ausländer insgesamt			Von den Ausländern sind: deutsche Volkszugehörige – Gesamtzahl		deutsche Volkszugehörige – darunter mit deutscher Muttersprache		fremde Volkszugehörige – Gesamtzahl		fremde Volkszugehörige – darunter mit deutscher Muttersprache	
		Se.	m.	w.	Se.	m.	Se.	m.	Se.	m.	Se.	m.
	Wesermünde[1]) (112 831 Einwohner)											
	Europäische Staaten											
1	Belgien	2	1	1	1	—	1	—	1	1	—	—
2	Bulgarien	—	—	—	—	—	—	—	—	—	—	—
3	Dänemark (mit Island)	26	22	4	6	2	5	1	20	20	1	1
4	Ehem. Freie Stadt Danzig	205	118	87	202	116	202	116	3	2	3	2
5	Estland	1	1	—	—	—	—	—	1	1	—	—
6	Frankreich (mit Monaco)	6	3	3	5	3	5	3	1	—	—	—
7	Griechenland	—	—	—	—	—	—	—	—	—	—	—
8	Großbritannien und Nordirland	6	2	4	4	1	2	—	2	1	2	1
9	Italien (mit San Marino und Heiligem Stuhl)	41	26	15	19	12	18	11	22	14	1	—
10	Ehem. Jugoslawien	13	10	3	8	5	7	5	5	5	—	—
11	Lettland	5	3	2	4	3	4	3	1	—	—	—
12	Litauen	6	2	4	—	—	—	—	6	2	4	1
13	Luxemburg	—	—	—	—	—	—	—	—	—	—	—
14	Niederlande	141	73	68	69	29	57	22	72	44	17	9
15	Norwegen	6	2	4	—	—	—	—	6	2	—	—
16	Ehem. Polen	91	46	45	78	38	70	35	13	8	5	1
17	Protektorat Böhmen und Mähren	84	67	17	40	23	34	19	44	44	—	—
18	Rumänien	7	4	3	7	4	7	4	—	—	—	—
19	Sowjetunion	1	—	1	1	—	1	—	—	—	—	—
20	Schweden	10	4	6	10	4	8	2	—	—	—	—
21	Schweiz (mit Liechtenstein)	34	18	16	15	8	15	8	19	10	15	7
22	Slowakei	27	27	—	16	16	15	15	11	11	2	2
23	Spanien (mit Andorra)	3	1	2	3	1	3	1	—	—	—	—
24	Türkei (mit Hatay)	—	—	—	—	—	—	—	—	—	—	—
25	Ungarn	28	14	14	25	12	23	11	3	2	—	—
26	Übrige europäische Staaten	2	1	1	1	—	1	—	1	1	—	—
	Asiatische Staaten											
27	China (mit Mongolei und Tibet)	27	18	9	4	1	2	—	23	17	1	1
28	Iran	—	—	—	—	—	—	—	—	—	—	—
29	Japan	—	—	—	—	—	—	—	—	—	—	—
30	Übrige asiatische Staaten	—	—	—	—	—	—	—	—	—	—	—
	Amerikanische Staaten											
31	Argentinien	—	—	—	—	—	—	—	—	—	—	—
32	Brasilien	—	—	—	—	—	—	—	—	—	—	—
33	Vereinigte Staaten von Amerika (USA.)	94	65	29	77	53	76	52	17	12	8	6
34	Übrige amerikanische Staaten	3	2	1	3	2	3	2	—	—	—	—
35	**Afrikanische Staaten insgesamt**	1	1	—	—	—	—	—	1	1	—	—
36	**Australischer Bund und Neuseeland**	—	—	—	—	—	—	—	—	—	—	—
37	**Ausländer mit bestimmter Staatsangehörigkeit insgesamt**	870	531	339	598	333	559	310	272	198	59	31
38	Staatenlos	171	75	96	156	69	148	62	15	6	10	3
39	Unermittelt und ungeklärt	12	9	3	9	6	9	6	3	3	—	—
40	**Ausländer insgesamt**	1 053	615	438	763	408	716	378	290	207	69	34
	Wilhelmshaven (113 686 Einwohner)											
	Europäische Staaten											
1	Belgien	2	1	1	—	—	—	—	2	1	—	—
2	Bulgarien	—	—	—	—	—	—	—	—	—	—	—
3	Dänemark (mit Island)	1	—	1	1	—	1	—	—	—	—	—
4	Ehem. Freie Stadt Danzig	451	250	201	446	246	445	246	5	4	5	4
5	Estland	—	—	—	—	—	—	—	—	—	—	—
6	Frankreich (mit Monaco)	8	3	5	7	2	7	2	1	1	1	1
7	Griechenland	—	—	—	—	—	—	—	—	—	—	—
8	Großbritannien und Nordirland	—	—	—	—	—	—	—	—	—	—	—
9	Italien (mit San Marino und Heiligem Stuhl)	21	15	6	3	1	3	1	18	14	6	3
10	Ehem. Jugoslawien	2	2	—	2	2	2	2	—	—	—	—
11	Lettland	—	—	—	—	—	—	—	—	—	—	—
12	Litauen	1	—	1	1	—	1	—	—	—	—	—
13	Luxemburg	—	—	—	—	—	—	—	—	—	—	—
14	Niederlande	82	55	27	45	28	43	27	37	27	8	4
15	Norwegen	—	—	—	—	—	—	—	—	—	—	—
16	Ehem. Polen	82	43	39	78	41	75	40	4	2	3	1
17	Protektorat Böhmen und Mähren	21	19	2	14	12	9	8	7	7	2	2
18	Rumänien	2	—	2	2	—	2	—	—	—	—	—
19	Sowjetunion	1	—	1	—	—	—	—	1	—	1	—
20	Schweden	—	—	—	—	—	—	—	—	—	—	—
21	Schweiz (mit Liechtenstein)	9	6	3	3	2	3	2	6	4	4	3
22	Slowakei	13	10	3	7	4	7	4	6	6	—	—
23	Spanien (mit Andorra)	—	—	—	—	—	—	—	—	—	—	—
24	Türkei (mit Hatay)	—	—	—	—	—	—	—	—	—	—	—
25	Ungarn	10	8	2	4	2	4	2	6	6	1	1
26	Übrige europäische Staaten	—	—	—	—	—	—	—	—	—	—	—
	Asiatische Staaten											
27	China (mit Mongolei und Tibet)	—	—	—	—	—	—	—	—	—	—	—
28	Iran	—	—	—	—	—	—	—	—	—	—	—
29	Japan	—	—	—	—	—	—	—	—	—	—	—
30	Übrige asiatische Staaten	—	—	—	—	—	—	—	—	—	—	—
	Amerikanische Staaten											
31	Argentinien	—	—	—	—	—	—	—	—	—	—	—
32	Brasilien	3	2	1	3	2	3	2	—	—	—	—
33	Vereinigte Staaten von Amerika (USA.)	8	5	3	7	4	7	4	1	1	—	—
34	Übrige amerikanische Staaten	3	3	—	3	3	3	3	—	—	—	—
35	**Afrikanische Staaten insgesamt**	—	—	—	—	—	—	—	—	—	—	—
36	**Australischer Bund und Neuseeland**	—	—	—	—	—	—	—	—	—	—	—
37	**Ausländer mit bestimmter Staatsangehörigkeit insgesamt**	720	422	298	626	349	615	343	94	73	31	19
38	Staatenlos	57	28	29	49	24	46	21	8	4	8	4
39	Unermittelt und ungeklärt	4	4	—	4	4	4	4	—	—	—	—
40	**Ausländer insgesamt**	781	454	327	679	377	665	368	102	77	39	23

[1]) Vgl. Anm. [1]) auf Seite 38.

Ausländer insgesamt			Von den Ausländern sind								Ausländer insgesamt			Von den Ausländern sind								Lfd. Nr.
			deutsche Volkszugehörige				fremde Volkszugehörige							deutsche Volkszugehörige				fremde Volkszugehörige				
			Gesamtzahl		darunter mit deutscher Muttersprache		Gesamtzahl		darunter mit deutscher Muttersprache					Gesamtzahl		darunter mit deutscher Muttersprache		Gesamtzahl		darunter mit deutscher Muttersprache		
Se.	m.	w.	Se.	m.	Se.	m.	Se.	m.	Se.	m.	Se.	m.	w.	Se.	m.	Se.	m.	Se.	m.	Se.	m.	
Wien (1 929 976 Einwohner)											**Wiesbaden** (170 354 Einwohner)											
43	13	30	25	5	21	5	18	8	2	1	8	—	8	4	—	4	—	4	—	1	—	1
261	177	84	38	14	20	3	223	163	23	7	2	1	1	—	—	—	—	2	1	—	—	2
59	24	35	27	8	24	7	32	16	3	—	10	4	6	7	2	5	1	3	2	—	—	3
95	52	43	91	49	89	48	4	3	3	2	57	24	33	55	24	55	24	2	—	2	—	4
26	11	15	13	5	10	4	13	6	1	—	5	1	4	4	—	3	—	1	1	1	1	5
293	112	181	126	44	109	36	167	68	27	7	80	34	46	58	21	55	19	22	13	9	4	6
184	106	78	60	24	54	21	124	82	17	11	18	9	9	6	2	6	2	12	7	1	—	7
455	161	294	165	47	143	38	290	114	53	14	52	15	37	23	4	20	3	29	11	7	—	8
2 810	1 334	1 476	1 289	522	1 116	441	1 521	812	265	79	123	73	50	30	9	28	7	93	64	25	9	9
3 367	1 314	2 053	2 516	938	2 245	837	851	376	241	74	11	4	7	10	4	9	3	1	—	—	—	10
27	9	18	18	7	18	7	9	2	5	1	16	5	11	11	3	7	2	5	2	3	1	11
43	22	21	8	1	6	1	35	21	5	1	2	—	2	2	—	2	—	—	—	—	—	12
15	5	10	13	4	12	4	2	1	—	—	35	17	18	13	6	13	6	22	11	15	6	13
257	108	149	111	32	92	21	146	76	29	5	130	55	75	68	30	57	22	62	25	13	4	14
37	14	23	11	4	9	2	26	10	3	—	8	4	4	2	—	1	—	6	4	—	—	15
6 106	2 261	3 845	1 579	558	1 295	463	4 527	1 703	2 499	922	133	63	70	25	10	21	7	108	53	67	33	16
21 548	9 192	12 356	14 420	6 310	11 247	5 011	7 128	2 682	1 437	488	31	14	17	23	9	20	7	8	5	2	2	17
1 516	657	859	572	242	530	225	944	415	545	209	3	1	2	3	1	3	1	—	—	—	—	18
113	51	62	35	12	24	8	78	39	11	4	13	5	8	3	—	3	—	10	5	—	—	19
90	34	56	35	12	32	11	55	22	6	3	18	5	13	8	2	7	1	10	3	3	—	20
991	432	559	749	341	731	336	242	91	154	74	119	47	72	69	21	69	21	50	26	47	24	21
5 023	2 291	2 732	2 231	1 020	1 861	879	2 792	1 271	518	190	14	7	7	10	4	10	4	4	3	3	2	22
33	16	17	6	1	5	1	27	15	3	2	31	13	18	6	3	6	3	25	10	6	—	23
234	127	107	39	13	37	11	195	114	85	38	1	—	1	—	—	—	—	1	—	1	—	24
6 776	3 088	3 688	3 696	1 575	3 121	1 277	3 080	1 513	912	297	34	12	22	15	1	14	1	19	11	5	3	25
81	49	32	18	5	16	4	63	44	4	—	6	3	3	3	1	3	1	3	2	2	1	26
178	168	10	5	2	4	1	173	166	12	7	1	1	—	—	—	—	—	1	1	—	—	27
67	36	31	14	4	11	2	53	32	5	2	—	—	—	—	—	—	—	—	—	—	—	28
19	9	10	1	1	1	1	18	8	—	—	—	—	—	—	—	—	—	—	—	—	—	29
73	45	28	6	—	5	—	67	45	7	4	14	5	9	1	—	—	—	13	5	4	3	30
23	9	14	12	4	10	3	11	5	3	—	11	5	6	9	4	7	4	2	1	—	—	31
19	9	10	9	4	9	4	10	5	1	—	4	1	3	2	—	1	—	2	1	—	—	32
282	136	146	138	72	118	62	144	64	38	10	72	38	34	21	12	20	11	51	26	5	3	33
92	51	41	54	27	47	26	38	24	13	8	9	3	6	6	2	5	1	3	1	1	—	34
37	16	21	24	7	20	4	13	9	1	1	1	1	—	1	1	1	1	—	—	—	—	35
4	1	3	3	1	3	1	1	—	—	—	1	1	—	—	—	—	—	1	1	—	—	36
51 277	22 140	29 137	28 157	11 915	23 095	9 805	23 120	10 225	6 932	2 461	1 073	471	602	498	176	455	152	575	295	223	96	37
13 223	5 834	7 389	6 601	3 154	5 795	2 737	6 622	2 680	4 782	1 848	217	86	131	112	41	98	37	105	45	62	24	38
282	112	170	226	93	209	87	56	19	33	11	10	3	7	7	1	7	1	3	2	—	—	39
64 782	28 086	36 696	34 984	15 162	29 099	12 629	29 798	12 924	11 747	4 320	1 300	560	740	617	218	560	190	683	342	285	120	40
Würzburg (107 515 Einwohner)											**Wuppertal** (401 672 Einwohner)											
2	—	2	—	—	—	—	2	—	—	—	28	13	15	12	5	11	4	16	8	7	4	1
6	3	3	4	1	4	1	2	2	—	—	1	—	1	—	—	—	—	1	—	—	—	2
—	—	—	—	—	—	—	—	—	—	—	21	11	10	14	7	11	4	7	4	5	2	3
16	9	7	16	9	16	9	—	—	—	—	62	26	36	60	24	60	24	2	2	2	2	4
—	—	—	—	—	—	—	—	—	—	—	7	4	3	7	4	7	4	—	—	—	—	5
12	6	6	10	5	7	4	2	1	—	—	24	10	14	17	8	17	8	7	2	4	2	6
5	3	2	3	1	3	1	2	2	—	—	7	4	3	6	3	5	2	1	1	—	—	7
3	1	2	1	—	1	—	2	1	—	—	17	8	9	10	4	9	4	7	4	1	—	8
89	55	34	31	14	31	14	58	41	1	1	392	209	183	152	59	135	48	240	150	74	32	9
13	8	5	9	6	9	6	4	2	1	1	64	16	48	42	9	40	8	22	7	12	4	10
1	—	1	1	—	1	—	—	—	—	—	3	1	2	3	1	3	1	—	—	—	—	11
—	—	—	—	—	—	—	—	—	—	—	18	7	11	8	3	8	3	10	4	—	—	12
4	3	1	4	3	4	3	—	—	—	—	15	6	9	14	6	14	6	1	—	1	—	13
14	13	1	3	2	3	2	11	11	1	1	411	209	202	215	94	192	78	196	115	89	35	14
1	1	—	—	—	—	—	1	1	—	—	2	1	1	1	1	—	—	1	—	—	—	15
73	34	39	31	14	28	12	42	20	28	14	192	73	119	94	40	83	34	98	33	60	20	16
3	—	3	3	—	3	—	—	—	—	—	153	102	51	74	30	57	23	79	72	5	2	17
8	6	2	5	4	5	4	3	2	3	2	10	6	4	8	4	8	4	2	2	—	—	18
—	—	—	—	—	—	—	—	—	—	—	3	1	2	1	—	1	—	2	1	—	—	19
1	1	—	—	—	—	—	1	1	—	—	33	13	20	23	10	20	7	10	3	3	—	20
71	33	38	53	24	53	24	18	9	13	9	132	69	63	76	37	75	36	56	32	49	29	21
10	4	6	7	2	7	2	3	2	2	1	8	3	5	7	3	7	3	1	—	—	—	22
3	1	2	2	—	2	—	1	1	—	—	9	5	4	2	—	2	—	7	5	—	—	23
1	—	1	—	—	—	—	1	—	—	—	1	1	—	1	1	—	—	—	—	—	—	24
3	1	2	3	1	3	1	—	—	—	—	25	10	15	13	6	13	6	12	4	1	1	25
1	1	—	—	—	—	—	1	1	—	—	2	1	1	—	—	—	—	2	1	1	1	26
2	1	1	—	—	—	—	2	1	—	—	—	—	—	—	—	—	—	—	—	—	—	27
—	—	—	—	—	—	—	—	—	—	—	—	—	—	—	—	—	—	—	—	—	—	28
—	—	—	—	—	—	—	—	—	—	—	—	—	—	—	—	—	—	—	—	—	—	29
—	—	—	—	—	—	—	—	—	—	—	1	1	—	—	—	—	—	1	1	1	1	30
—	—	—	—	—	—	—	—	—	—	—	—	—	—	—	—	—	—	—	—	—	—	31
4	3	1	4	3	1	1	—	—	—	—	6	4	2	6	4	5	3	—	—	—	—	32
13	5	8	5	2	5	2	8	3	4	2	29	15	14	23	12	21	11	6	3	5	2	33
—	—	—	—	—	—	—	—	—	—	—	3	2	1	2	1	2	1	1	1	—	—	34
—	—	—	—	—	—	—	—	—	—	—	—	—	—	—	—	—	—	—	—	—	—	35
—	—	—	—	—	—	—	—	—	—	—	—	—	—	—	—	—	—	—	—	—	—	36
359	192	167	195	91	186	86	164	101	53	31	1 679	831	848	891	376	806	322	788	455	320	137	37
48	20	28	30	10	29	9	18	10	10	5	430	213	217	311	145	295	136	119	68	85	42	38
—	—	—	—	—	—	—	—	—	—	—	11	7	4	10	6	9	5	1	1	—	—	39
407	212	195	225	101	215	95	182	111	63	36	2 120	1 051	1 069	1 212	527	1 110	463	908	524	405	179	40

Übersicht 2a. Die Ausländer im Deutschen Reich nach Altersgruppen und Familienstand [1])

Altersgruppen in Jahren	Gesamtzahl	Männlich				Weiblich			
		überhaupt	davon			überhaupt	davon		
			ledig	verheiratet	verwitwet und geschieden		ledig	verheiratet	verwitwet und geschieden
	1	2	3	4	5	6	7	8	9
A. Ausländer insgesamt									
unter 6	70 495	35 639	35 639	—	—	34 856	34 856	—	—
6 bis unter 10	49 260	24 854	24 854	—	—	24 406	24 406	—	—
10 » » 14	54 494	27 349	27 349	—	—	27 145	27 145	—	—
14 » » 16	32 781	16 718	16 718	—	—	16 063	16 063	—	—
16 » » 18	43 393	22 930	22 926	4	—	20 463	20 250	211	2
18 » » 20	50 954	29 113	28 930	179	4	21 841	20 433	1 390	18
20 » » 21	16 347	9 378	9 183	193	2	6 969	5 978	977	14
21 » » 25	69 745	42 685	38 748	3 895	42	27 060	18 133	8 780	147
25 » » 30	118 845	75 728	47 714	27 600	414	43 117	17 084	25 229	804
30 » » 35	102 071	62 531	22 316	39 319	896	39 540	10 018	27 914	1 608
35 » » 40	88 746	51 392	12 201	37 813	1 378	37 354	7 365	27 432	2 557
40 » » 45	76 938	40 997	7 014	32 371	1 612	35 941	6 109	26 128	3 704
45 » » 50	62 368	32 689	4 874	26 156	1 659	29 679	4 648	20 437	4 594
50 » » 55	52 430	26 650	3 783	21 065	1 802	25 780	4 001	16 225	5 554
55 » » 60	41 799	20 739	2 591	16 167	1 981	21 060	2 924	12 001	6 135
60 » » 65	34 044	16 542	1 987	12 305	2 250	17 502	2 245	8 675	6 582
65 und darüber	55 182	24 109	2 885	14 585	6 639	31 073	3 992	8 892	18 189
Zusammen ...	1 019 892	560 043	309 712	231 652	18 679	459 849	225 650	184 291	49 908
B. Ausländer mit deutscher Volkszugehörigkeit									
unter 6	47 109	23 870	23 870	—	—	23 239	23 239	—	—
6 bis unter 10	31 201	15 787	15 787	—	—	15 414	15 414	—	—
10 » » 14	33 853	17 014	17 014	—	—	16 839	16 839	—	—
14 » » 16	18 967	9 811	9 811	—	—	9 156	9 156	—	—
16 » » 18	21 985	11 272	11 271	1	—	10 713	10 631	82	—
18 » » 20	23 934	12 719	12 670	48	1	11 215	10 574	630	11
20 » » 21	8 246	4 482	4 421	60	1	3 764	3 243	513	8
21 » » 25	33 133	18 442	16 662	1 763	17	14 691	9 843	4 763	85
25 » » 30	56 080	32 476	20 456	11 834	186	23 604	9 176	13 960	468
30 » » 35	50 466	27 691	10 132	17 127	432	22 775	5 598	16 160	1 017
35 » » 40	44 022	22 536	5 398	16 423	715	21 486	4 118	15 776	1 592
40 » » 45	38 189	17 395	2 827	13 782	786	20 794	3 358	15 102	2 334
45 » » 50	31 047	14 423	1 991	11 642	790	16 624	2 467	11 367	2 790
50 » » 55	25 932	12 013	1 608	9 521	884	13 919	2 089	8 599	3 231
55 » » 60	20 462	9 094	1 084	7 104	906	11 368	1 500	6 319	3 549
60 » » 65	16 840	7 442	868	5 569	1 005	9 398	1 176	4 548	3 674
65 und darüber	27 931	11 407	1 416	6 936	3 055	16 524	2 134	4 719	9 671
Zusammen ...	529 397	267 874	157 286	101 810	8 778	261 523	130 555	102 538	28 430
C. Ausländer mit fremder Volkszugehörigkeit									
unter 6	23 386	11 769	11 769	—	—	11 617	11 617	—	—
6 bis unter 10	18 059	9 067	9 067	—	—	8 992	8 992	—	—
10 » » 14	20 641	10 335	10 335	—	—	10 306	10 306	—	—
14 » » 16	13 814	6 907	6 907	—	—	6 907	6 907	—	—
16 » » 18	21 408	11 658	11 655	3	—	9 750	9 619	129	2
18 » » 20	27 020	16 394	16 260	131	3	10 626	9 859	760	7
20 » » 21	8 101	4 896	4 762	133	1	3 205	2 735	464	6
21 » » 25	36 612	24 243	22 086	2 132	25	12 369	8 290	4 017	62
25 » » 30	62 765	43 252	27 258	15 766	228	19 513	7 908	11 269	336
30 » » 35	51 605	34 840	12 184	22 192	464	16 765	4 420	11 754	591
35 » » 40	44 724	28 856	6 803	21 390	663	15 968	3 247	11 656	965
40 » » 45	38 749	23 602	4 187	18 589	826	15 147	2 751	11 026	1 370
45 » » 50	31 321	18 266	2 883	14 514	869	13 055	2 181	9 070	1 804
50 » » 55	26 498	14 637	2 175	11 544	918	11 861	1 912	7 626	2 323
55 » » 60	21 337	11 645	1 507	9 063	1 075	9 692	1 424	5 682	2 586
60 » » 65	17 204	9 100	1 119	6 736	1 245	8 104	1 069	4 127	2 908
65 und darüber	27 251	12 702	1 469	7 649	3 584	14 549	1 858	4 173	8518
Zusammen ...	490 495	292 169	152 426	129 842	9 901	198 326	95 095	81 753	21 478

[1]) Gebietsstand vom 17. Mai 1939 ohne Memelland.

Übersicht 2b. Die Angehörigen der wichtigsten Fremdstaaten im Deutschen Reich nach Altersgruppen und Familienstand [1])

Altersgruppen in Jahren	Insgesamt		Mit deutscher Volkszugehörigkeit		Insgesamt		Mit deutscher Volkszugehörigkeit		Insgesamt		Mit deutscher Volkszugehörigkeit		Insgesamt		Mit deutscher Volkszugehörigkeit		Insgesamt		Mit deutscher Volkszugehörigkeit	
	Se.	m.	Se.	m.	Se.	m.	Se.	m.	Se.	m.	Se.	m.	Se.	m.	Se.	m.	Se.	m.	Se.	m.
	Belgien				**Dänemark (mit Island)**				**Ehem. Freie Stadt Danzig**				**Frankreich (mit Monaco)**				**Großbritannien und Nordirland**			
unter 6	301	162	253	130	290	129	200	98	4 343	2 215	4 310	2 201	527	254	404	196	240	122	136	65
6 bis unter 10	207	112	161	93	179	91	135	65	1 973	1 025	1 957	1 015	432	217	344	171	157	87	100	51
10 „ „ 14	275	145	219	114	213	107	155	82	1 887	948	1 872	944	494	250	404	205	128	62	82	46
14 „ „ 16	174	88	131	68	138	74	112	58	1 659	983	1 625	960	290	127	227	98	100	50	65	31
16 „ „ 18	188	89	134	57	176	94	117	59	1 486	857	1 458	838	338	143	280	113	79	36	36	16
18 „ „ 20	223	117	152	69	256	124	139	60	1 573	825	1 554	813	365	191	266	129	123	51	50	25
20 „ „ 21	76	36	55	25	152	97	58	25	547	308	524	294	97	39	70	27	55	26	16	6
21 „ „ 25	241	127	157	75	531	381	205	117	3 573	2 211	3 514	2 166	307	129	214	84	240	121	55	21
25 „ „ 30	331	190	231	123	479	266	236	102	6 382	4 110	6 252	4 024	543	244	354	150	439	217	169	62
30 „ „ 35	327	158	228	99	383	154	237	82	5 463	3 303	5 395	3 257	508	231	369	159	451	195	216	81
35 „ „ 40	362	156	262	104	400	211	262	128	4 532	2 697	4 469	2 662	666	284	461	184	425	163	214	66
40 „ „ 45	408	158	279	89	402	169	276	103	3 171	1 669	3 124	1 646	664	264	476	162	338	127	147	39
45 „ „ 50	368	172	248	105	365	146	238	75	2 390	1 357	2 352	1 335	697	333	523	239	323	121	136	31
50 „ „ 55	301	140	189	78	362	181	220	94	1 957	1 035	1 928	1 021	601	244	410	164	303	126	124	33
55 „ „ 60	251	118	158	68	388	190	250	109	1 513	734	1 479	714	418	188	285	118	291	117	117	34
60 „ „ 65	262	104	165	58	348	165	227	95	1 134	496	1 114	488	358	150	232	92	275	92	130	33
65 und darüber	492	211	324	132	695	337	407	158	2 225	889	2 158	869	670	239	437	163	567	193	247	75
Zusammen	**4 787**	**2 283**	**3 346**	**1 487**	**5 757**	**2 916**	**3 474**	**1 510**	**45 808**	**25 662**	**45 085**	**25 247**	**7 975**	**3 527**	**5 756**	**2 457**	**4 535**	**1 896**	**2 040**	**715**
Darunter ledig	2 330	1 203	1 629	807	2 751	1 539	1 509	731	22 533	12 852	22 131	12 605	3 910	1 785	2 769	1 248	2 093	964	821	380
	Italien (mit San Marino und Heiligem Stuhl)				**Ehem. Jugoslawien**				**Luxemburg**				**Niederlande**				**Ehem. Polen**			
unter 6	3 367	1 707	2 132	1 089	3 353	1 698	2 808	1 421	193	98	131	62	8 362	4 256	5 587	2 850	11 185	5 744	8 644	4 440
6 bis unter 10	2 305	1 178	1 490	767	2 415	1 222	2 035	1 032	129	72	84	51	5 007	2 503	3 259	1 643	8 224	4 140	5 873	2 963
10 „ „ 14	2 529	1 207	1 584	760	2 697	1 360	2 255	1 158	139	76	99	49	5 185	2 537	3 354	1 624	9 948	5 018	6 436	3 279
14 „ „ 16	1 540	780	900	451	1 732	858	1 303	649	75	36	54	22	2 949	1 544	1 782	931	5 720	2 822	3 629	1 821
16 „ „ 18	2 671	1 468	1 051	528	2 679	1 399	1 531	774	91	38	70	28	3 367	1 903	1 862	958	7 430	3 832	4 755	2 550
18 „ „ 20	3 923	2 114	1 063	518	3 322	1 639	1 656	827	102	53	68	32	3 547	2 048	1 812	885	8 855	4 924	5 830	3 370
20 „ „ 21	1 082	461	388	204	885	397	497	230	36	21	24	12	1 591	974	742	359	3 150	1 755	2 111	1 225
21 „ „ 25	9 424	6 435	1 598	811	3 854	2 158	2 039	1 080	163	101	89	47	7 200	4 595	3 254	1 599	11 236	6 466	7 816	4 667
25 „ „ 30	18 516	14 152	3 107	1 806	8 386	5 494	4 131	2 311	233	111	144	56	9 291	5 644	4 832	2 391	16 972	10 595	12 661	8 136
30 „ „ 35	15 058	11 939	2 591	1 461	6 742	4 320	3 700	2 056	190	93	127	65	8 149	4 640	4 794	2 385	12 746	7 339	9 469	5 693
35 „ „ 40	10 367	8 087	2 183	1 103	5 546	3 488	3 326	1 851	189	92	128	59	6 416	3 536	3 756	1 810	10 490	4 869	6 719	3 233
40 „ „ 45	7 687	5 876	1 699	713	4 175	2 365	2 690	1 308	196	85	124	44	4 987	2 415	2 787	1 130	11 952	5 806	6 779	3 275
45 „ „ 50	5 536	3 946	1 584	581	3 001	1 554	2 052	941	160	79	100	46	4 401	2 138	2 372	918	9 562	4 704	5 143	2 524
50 „ „ 55	3 811	2 441	1 478	601	2 626	1 264	1 939	850	163	73	109	45	4 287	2 295	2 236	994	7 263	3 626	3 658	1 798
55 „ „ 60	2 953	1 784	1 216	495	2 143	956	1 531	636	144	80	83	40	3 954	2 105	2 128	925	4 629	2 251	2 328	1 109
60 „ „ 65	2 185	1 337	950	435	1 782	804	1 256	539	145	67	93	43	3 837	2 184	2 055	1 025	3 404	1 449	1 672	695
65 und darüber	2 544	1 260	1 297	474	2 902	1 293	2 050	849	178	84	129	54	6 010	3 210	3 055	1 444	5 921	2 169	3 005	1 090
Zusammen	**95 498**	**66 172**	**26 311**	**12 797**	**58 240**	**32 269**	**36 799**	**18 512**	**2 526**	**1 259**	**1 656**	**755**	**88 540**	**48 527**	**49 667**	**23 871**	**148 687**	**77 509**	**96 528**	**51 868**
Darunter ledig	47 200	32 432	14 872	8 126	33 002	18 826	21 319	11 524	1 242	667	803	389	46 070	27 335	24 695	12 978	88 723	49 016	59 207	33 494
	Protektorat Böhmen und Mähren				**Rumänien**				**Sowjetunion**				**Schweden**				**Schweiz (mit Liechtenstein)**			
unter 6	4 032	2 037	2 552	1 302	287	141	205	104	214	116	138	71	149	72	82	40	4 205	2 141	3 154	1 586
6 bis unter 10	2 983	1 463	1 814	900	179	85	118	57	224	120	164	92	105	43	60	18	2 587	1 312	1 914	960
10 „ „ 14	3 484	1 754	2 083	1 024	214	111	140	73	298	152	222	120	114	56	64	34	2 632	1 343	1 974	971
14 „ „ 16	2 089	1 085	1 124	591	139	77	85	40	166	94	109	60	60	34	38	20	1 365	714	983	512
16 „ „ 18	3 369	2 252	1 314	690	191	98	137	71	222	138	135	72	72	30	36	12	1 390	752	997	532
18 „ „ 20	5 824	4 591	1 643	900	368	200	267	133	162	96	94	47	132	73	43	21	1 655	885	1 124	564
20 „ „ 21	1 824	1 454	545	302	149	85	113	64	48	30	31	17	74	38	19	8	780	448	480	250
21 „ „ 25	6 893	5 299	2 348	1 313	594	368	416	253	129	75	53	22	241	152	44	18	3 133	1 895	1 896	1 010
25 „ „ 30	10 752	7 739	4 527	2 532	1 070	764	768	569	234	157	88	50	230	112	71	20	4 127	2 217	2 714	1 320
30 „ „ 35	9 299	6 463	4 303	2 443	632	396	385	245	199	109	94	45	221	83	96	23	3 942	2 041	2 823	1 409
35 „ „ 40	7 730	5 152	3 464	1 860	473	255	233	117	342	191	141	52	214	95	93	35	3 458	1 746	2 489	1 244
40 „ „ 45	6 126	3 509	2 697	1 161	458	211	216	93	591	348	276	117	263	96	146	50	3 047	1 367	2 144	917
45 „ „ 50	5 631	2 708	2 446	871	400	197	186	82	731	550	355	234	258	110	152	47	2 638	1 127	1 797	738
50 „ „ 55	5 791	2 756	2 835	1 120	343	157	148	61	417	310	209	148	205	84	125	41	2 574	1 187	1 759	762
55 „ „ 60	4 939	2 334	2 493	1 016	292	135	135	49	176	105	78	39	201	98	123	54	2 683	1 247	1 831	820
60 „ „ 65	3 768	1 685	2 028	826	192	67	82	27	123	57	54	21	161	80	83	32	2 702	1 376	1 877	915
65 und darüber	6 086	2 351	3 239	1 220	410	122	165	35	259	81	130	37	357	181	212	92	3 906	1 931	2 666	1 294
Zusammen	**90 620**	**54 632**	**41 455**	**20 071**	**6 391**	**3 469**	**3 799**	**2 073**	**4 535**	**2 729**	**2 371**	**1 244**	**3 057**	**1 437**	**1 492**	**565**	**46 824**	**23 729**	**32 622**	**15 804**
Darunter ledig	47 294	30 736	21 250	11 259	3 600	2 254	2 381	1 490	2 520	1 681	1 295	761	1 409	736	534	233	22 695	12 459	15 402	8 013
	Slowakei				**Ungarn**				**Vereinigte Staaten von Amerika (USA.)**				**Staatenlos**				**Unermittelt und ungeklärt**			
unter 6	2 246	1 112	1 090	536	2 019	1 005	1 204	612	563	302	458	248	12 743	6 405	11 302	5 680	10 829	5 407	1 730	848
6 bis unter 10	1 523	750	699	338	1 478	765	863	441	535	278	436	225	9 446	4 771	8 056	4 081	8 452	4 281	1 186	611
10 „ „ 14	1 461	708	702	349	1 697	850	995	505	529	251	426	200	10 661	5 418	8 996	4 578	9 047	4 563	1 233	621
14 „ „ 16	2 170	955	888	382	1 369	689	613	305	217	111	152	86	5 289	2 786	4 283	2 290	5 017	2 510	577	274
16 „ „ 18	5 800	2 794	1 665	716	2 350	1 117	824	445	201	89	152	67	5 303	2 673	4 453	2 243	5 352	2 752	662	338
18 „ „ 20	6 788	3 783	1 765	858	2 652	1 457	856	512	164	87	109	55	5 210	2 799	4 411	2 393	4 809	2 495	677	327
20 „ „ 21	1 511	841	419	235	704	391	260	172	97	51	43	18	1 730	965	1 495	843	1 192	584	186	89
21 „ „ 25	4 710	2 524	1 683	943	2 553	1 283	907	506	387	237	134	67	6 031	3 355	5 191	2 942	5 633	2 795	931	414
25 „ „ 30	9 488	6 184	2 920	1 719	5 810	3 532	1 905	1 181	389	200	214	97	9 529	5 286	8 098	4 594	12 682	6 446	1 820	817
30 „ „ 35	6 708	4 429	2 274	1 354	5 093	3 119	1 860	1 074	555	306	381	211	10 443	5 389	8 578	4 510	12 723	6 414	1 814	768
35 „ „ 40	4 953	3 171	1 764	999	4 757	3 111	1 860	1 104	740	446	602	367	12 338	6 333	9 261	4 645	12 519	6 217	1 621	641
40 „ „ 45	3 219	1 974	1 283	692	3 197	1 922	1 344	653	562	314	451	256	13 094	6 420	9 300	4 262	10 782	5 044	1 265	452
45 „ „ 50	1 872	1 131	802	452	2 140	1 254	975	454	501	251	356	172	10 952	5 967	7 566	3 975	9 066	4 093	1 048	358
50 „ „ 55	1 293	693	608	294	1 674	854	804	349	415	227	306	172	8 127	4 324	5 437	2 859	8 826	4 054	933	335
55 „ „ 60	947	492	453	220	1 307	595	648	250	351	189	246	139	5 810	2 875	3 638	1 738	7 550	3 685	853	351
60 „ „ 65	732	351	344	146	961	425	490	191	334	166	232	118	4 647	2 201	2 763	1 258	6 127	3 019	694	291
65 und darüber	1 149	501	522	203	1 767	669	859	288	859	446	616	329	7 443	3 058	4 658	1 911	9 726	4 526	1 172	504
Zusammen	**56 570**	**32 393**	**19 881**	**10 436**	**41 528**	**23 038**	**17 267**	**9 042**	**7 399**	**3 951**	**5 314**	**2 821**	**138 796**	**71 025**	**107 486**	**54 802**	**140 332**	**68 885**	**18 402**	**8 039**
Darunter ledig	33 813	18 939	11 427	6 039	20 529	11 651	8 794	5 021	3 742	2 048	2 582	1 378	75 453	41 904	60 636	33 840	61 731	32 216	8 935	4 584

[1]) Gebietsstand vom 17. Mai 1939 ohne Memelland.

Übersicht 3a. Die Ausländer im Deutschen Reich

I. Wirtschafts-

Stellung im Beruf	Ausländer insgesamt: Erwerbspersonen bzw. Selbständige Berufslose			Ehefrauen ohne Hauptberuf	Übrige Angehörige ohne Hauptberuf			Berufszugehörige insgesamt			Ausländer: Erwerbspersonen bzw. Selbständige Berufslose			Ehefrauen ohne Hauptberuf
	Se.	m.	w.		Se.	m.	w.	Se.	m.	w.	Se.	m.	w.	
	1	2	3	4	5	6	7	8	9	10	11	12	13	14
Wirtschaftsabteilung 1. Landwirtschaft und Tierzucht,														
Selbständige	10 015	8 293	1 722	398	10 068	4 987	5 081	20 481	13 280	7 201	4 376	3 605	771	233
Mithelfende Familienangehörige	21 680	4 555	17 125	67	564	268	296	22 311	4 823	17 488	10 921	2 429	8 492	42
Angestellte	1 217	1 070	147	358	686	300	386	2 261	1 370	891	778	671	107	220
Arbeiter	183 133	119 179	63 954	8 114	38 400	18 694	19 706	229 647	137 873	91 774	69 139	43 684	25 455	5 777
W.-Abt. 1 insgesamt	**216 045**	**133 097**	**82 948**	**8 937**	**49 718**	**24 249**	**25 469**	**274 700**	**157 346**	**117 354**	**85 214**	**50 389**	**34 825**	**6 272**
Wirtschaftsabteilung 2/4.														
Selbständige	13 715	11 482	2 233	6 012	8 896	3 759	5 137	28 623	15 241	13 382	7 112	5 613	1 499	3 468
Mithelfende Familienangehörige	2 176	339	1 837	36	73	26	47	2 285	365	1 920	1 247	162	1 085	20
Angestellte	16 869	12 479	4 390	5 698	6 902	3 026	3 876	29 469	15 505	13 964	11 004	7 648	3 356	3 849
Arbeiter	229 806	196 347	33 459	51 611	87 105	40 134	46 971	368 522	236 481	132 041	113 338	93 197	20 141	31 215
W.-Abt. 2 4 insgesamt	**262 566**	**220 647**	**41 919**	**63 357**	**102 976**	**46 945**	**56 031**	**428 899**	**267 592**	**161 307**	**132 701**	**106 620**	**26 081**	**38 552**
Wirtschaftsabteilung 5.														
Selbständige	15 526	11 769	3 757	4 005	8 241	3 495	4 746	27 772	15 264	12 508	7 650	5 294	2 356	2 304
Mithelfende Familienangehörige	4 987	850	4 137	65	173	82	91	5 225	932	4 293	2 889	385	2 504	43
Angestellte	18 743	11 275	7 468	3 789	5 665	2 272	3 393	28 197	13 547	14 650	12 479	6 771	5 708	2 507
Arbeiter	25 983	19 069	6 914	5 340	8 830	4 107	4 723	40 153	23 176	16 977	16 297	11 226	5 071	3 835
W.-Abt. 5 insgesamt	**65 239**	**42 963**	**22 276**	**13 199**	**22 909**	**9 956**	**12 953**	**101 347**	**52 919**	**48 428**	**39 315**	**23 676**	**15 639**	**8 689**
Wirtschaftsabteilung 6. Öffentlicher Dienst und														
Selbständige	4 426	2 928	1 498	1 286	1 856	730	1 126	7 568	3 658	3 910	2 187	1 410	777	768
Mithelfende Familienangehörige	300	48	252	6	10	6	4	316	54	262	232	35	197	5
Angestellte	16 824	9 177	7 647	3 172	5 174	2 037	3 137	25 170	11 214	13 956	9 986	5 031	4 955	1 976
Arbeiter	8 324	4 941	3 383	1 319	2 719	1 235	1 484	12 362	6 176	6 186	5 528	3 124	2 404	1 013
W.-Abt. 6 insgesamt	**29 874**	**17 094**	**12 780**	**5 783**	**9 759**	**4 008**	**5 751**	**45 416**	**21 102**	**24 314**	**17 933**	**9 600**	**8 333**	**3 762**
Wirtschaftsabteilung 7.														
Angestellte	361	34	327	11	35	19	16	407	53	354	223	18	205	5
Arbeiter	24 137	442	23 695	101	1 396	596	800	25 634	1 038	24 596	16 526	233	16 293	63
W.-Abt. 7 insgesamt	**24 498**	**476**	**24 022**	**112**	**1 431**	**615**	**816**	**26 041**	**1 091**	**24 950**	**16 749**	**251**	**16 498**	**68**
Summe der Erwerbspersonen mit														
Selbständige	43 682	34 472	9 210	11 701	29 061	12 971	16 090	84 444	47 443	37 001	21 325	15 922	5 403	6 773
Mithelfende Familienangehörige	29 143	5 792	23 351	174	820	382	438	30 137	6 174	23 963	15 289	3 011	12 278	110
Angestellte	54 014	34 035	19 979	13 028	18 462	7 654	10 808	85 504	41 689	43 815	34 470	20 139	14 331	8 557
Arbeiter	471 383	339 978	131 405	66 485	138 450	64 766	73 684	676 318	404 744	271 574	220 828	151 464	69 364	41 903
W.-Abt. 1—7 insgesamt	**598 222**	**414 277**	**183 945**	**91 388**	**186 793**	**85 773**	**101 020**	**876 403**	**500 050**	**376 353**	**291 912**	**190 536**	**101 376**	**57 343**
Selbständige Berufslose mit ihren														
Von eigenem Vermögen lebende Rentner	13 032	6 877	6 155	4 404	5 734	2 209	3 525	23 170	9 086	14 084	3 433	1 352	2 081	1 065
Invaliden-, Unfallrentner usw., Witwengeldempfängerinnen	36 276	18 595	17 681	10 170	9 434	3 484	5 950	55 880	22 079	33 801	19 583	8 617	10 966	5 388
Empfänger von Kleinrentnerhilfen und -unterstützungen und sonstige Unterstützungsempfänger	24 010	8 162	15 848	3 707	8 629	3 588	5 041	36 346	11 750	24 596	7 401	1 290	6 111	737
Nicht in ihrer Familie lebende Studierende, Schüler usw.	8 245	6 677	1 568	88	139	93	46	8 472	6 770	1 702	2 335	1 816	519	16
Zöglinge in Anstalten für Erziehung und Unterricht, in Waisenanstalten usw.	2 958	1 499	1 459	—	—	—	—	2 958	1 499	1 459	1 512	773	739	—
Insassen von Irren-, Siechen-, Taubstummen- und ähnlichen Anstalten	4 639	2 258	2 381	—	—	—	—	4 639	2 258	2 381	1 737	717	1 020	—
Insassen von Straf-, Besserungs- und Bewahrungsanstalten	3 128	2 744	384	—	—	—	—	3 128	2 744	384	1 310	1 085	225	—
Sonstige Selbständige Berufslose	5 787	3 302	2 485	1 392	1 717	505	1 212	8 896	3 807	5 089	2 744	1 631	1 113	858
Selbständige Berufslose insgesamt	**98 075**	**50 114**	**47 961**	**19 761**	**25 653**	**9 879**	**15 774**	**143 489**	**59 993**	**83 496**	**40 055**	**17 281**	**22 774**	**8 064**
Summe der Erwerbspersonen und Selbständigen														
Summe	**696 297**	**464 391**	**231 906**	**111 149**	**212 446**	**95 652**	**116 794**	**1 019 892**	**560 043**	**459 849**	**331 967**	**207 817**	**124 150**	**65 407**

[1]) Gebietsstand vom 17. Mai 1939 ohne Memelland.

nach Erwerbstätigkeit, Betriebszugehörigkeit und Stellung im Beruf [1])

abteilungen

mit deutscher Volkszugehörigkeit						Ausländer mit fremder Volkszugehörigkeit									Stellung im Beruf
Übrige Angehörige ohne Hauptberuf			Berufszugehörige insgesamt			Erwerbspersonen bzw. Selbständige Berufslose			Ehefrauen ohne Hauptberuf	Übrige Angehörige ohne Hauptberuf			Berufszugehörige insgesamt			
Se.	m.	w.	Se.	m.	w.	Se.	m.	w.		Se.	m.	w.	Se.	m.	w.	
15	16	17	18	19	20	21	22	23	24	25	26	27	28	29	30	
Gärtnerei, Forst- und Jagdwirtschaft, Fischerei																
5 448	2 732	2 716	10 057	6 337	3 720	5 639	4 688	951	165	4 620	2 255	2 365	10 424	6 943	3 481	Selbständige
394	189	205	11 357	2 618	8 739	10 759	2 126	8 633	25	170	79	91	10 954	2 205	8 749	Mithelfende Familienangehörige
433	188	245	1 431	859	572	439	399	40	138	253	112	141	830	511	319	Angestellte
27 587	13 497	14 090	102 503	57 181	45 322	113 994	75 495	38 499	2 337	10 813	5 197	5 616	127 144	80 692	46 452	Arbeiter
33 862	**16 606**	**17 256**	**125 348**	**66 995**	**58 353**	**130 831**	**82 708**	**48 123**	**2 665**	**15 856**	**7 643**	**8 213**	**149 352**	**90 351**	**59 001**	**W.-Abt. 1 insgesamt**
Industrie und Handwerk																
5 146	2 169	2 977	15 726	7 782	7 944	6 603	5 869	734	2 544	3 750	1 590	2 160	12 897	7 459	5 438	Selbständige
37	10	27	1 304	172	1 132	929	177	752	16	36	16	20	981	193	788	Mithelfende Familienangehörige
4 598	2 011	2 587	19 451	9 659	9 792	5 865	4 831	1 034	1 849	2 304	1 015	1 289	10 018	5 846	4 172	Angestellte
54 890	25 463	29 427	199 443	118 660	80 783	116 468	103 150	13 318	20 396	32 215	14 671	17 544	169 079	117 821	51 258	Arbeiter
64 671	**29 653**	**35 018**	**235 924**	**136 273**	**99 651**	**129 865**	**114 027**	**15 838**	**24 805**	**38 305**	**17 292**	**21 013**	**192 975**	**131 319**	**61 656**	**W.-Abt. 2/4 insgesamt**
Handel und Verkehr																
4 678	1 968	2 710	14 632	7 262	7 370	7 876	6 475	1 401	1 701	3 563	1 527	2 036	13 140	8 002	5 138	Selbständige
106	44	62	3 038	429	2 609	2 098	465	1 633	22	67	38	29	2 187	503	1 684	Mithelfende Familienangehörige
3 751	1 475	2 276	18 737	8 246	10 491	6 264	4 504	1 760	1 282	1 914	797	1 117	9 460	5 301	4 159	Angestellte
6 297	2 965	3 332	26 429	14 191	12 238	9 686	7 843	1 843	1 505	2 533	1 142	1 391	13 724	8 985	4 739	Arbeiter
14 832	**6 452**	**8 380**	**62 836**	**30 128**	**32 708**	**25 924**	**19 287**	**6 637**	**4 510**	**8 077**	**3 504**	**4 573**	**38 511**	**22 791**	**15 720**	**W.-Abt. 5 insgesamt**
private Dienstleistungen (ohne häusliche Dienste)																
1 152	461	691	4 107	1 871	2 236	2 239	1 518	721	518	704	269	435	3 461	1 787	1 674	Selbständige
6	4	2	243	39	204	68	13	55	1	4	2	2	73	15	58	Mithelfende Familienangehörige
3 440	1 338	2 102	15 402	6 369	9 033	6 838	4 146	2 692	1 196	1 734	699	1 035	9 768	4 845	4 923	Angestellte
2 141	977	1 164	8 682	4 101	4 581	2 796	1 817	979	306	578	258	320	3 680	2 075	1 605	Arbeiter
6 739	**2 780**	**3 959**	**28 434**	**12 380**	**16 054**	**11 941**	**7 494**	**4 447**	**2 021**	**3 020**	**1 228**	**1 792**	**16 982**	**8 722**	**8 260**	**W.-Abt. 6 insgesamt**
Häusliche Dienste																
21	12	9	249	30	219	138	16	122	6	14	7	7	158	23	135	Angestellte
987	420	567	17 576	653	16 923	7 611	209	7 402	38	409	176	233	8 058	385	7 673	Arbeiter
1 008	**432**	**576**	**17 825**	**683**	**17 142**	**7 749**	**225**	**7 524**	**44**	**423**	**183**	**240**	**8 216**	**408**	**7 808**	**W.-Abt. 7 insgesamt**
ihren Angehörigen ohne Hauptberuf																
16 424	7 330	9 094	44 522	23 252	21 270	22 357	18 550	3 807	4 928	12 637	5 641	6 996	39 922	24 191	15 731	Selbständige
543	247	296	15 942	3 258	12 684	13 854	2 781	11 073	64	277	135	142	14 195	2 916	11 279	Mithelfende Familienangehörige
12 243	5 024	7 219	55 270	25 163	30 107	19 544	13 896	5 648	4 471	6 219	2 630	3 589	30 234	16 526	13 708	Angestellte
91 902	43 322	48 580	354 633	194 786	159 847	250 555	188 514	62 041	24 582	46 548	21 444	25 104	321 685	209 958	111 727	Arbeiter
121 112	**55 923**	**65 189**	**470 367**	**246 459**	**223 908**	**306 310**	**223 741**	**82 569**	**34 045**	**65 681**	**29 850**	**35 831**	**406 036**	**253 591**	**152 445**	**W.-Abt. 1—7 insgesamt**
Angehörigen ohne Hauptberuf																
1 121	385	736	5 619	1 737	3 882	9 599	5 525	4 074	3 339	4 613	1 824	2 789	17 551	7 349	10 202	Von eigenem Vermögen lebende Rentner
5 670	2 112	3 558	30 641	10 729	19 912	16 693	9 978	6 715	4 782	3 764	1 372	2 392	25 239	11 350	13 889	Invaliden-, Unfallrentner usw., Witwengeldempfängerinnen
3 046	1 339	1 707	11 184	2 629	8 555	16 609	6 872	9 737	2 970	5 583	2 249	3 334	25 162	9 121	16 041	Empfänger von Kleinrentnerhilfen und -unterstützungen und sonstige Unterstützungsempfänger
32	19	13	2 383	1 835	548	5 910	4 861	1 049	72	107	74	33	6 089	4 935	1 154	Nicht in ihrer Familie lebende Studierende, Schüler usw.
—	—	—	1 512	773	739	1 446	726	720	—	—	—	—	1 446	726	720	Zöglinge in Anstalten für Erziehung und Unterricht, in Waisenanstalten usw.
—	—	—	1 737	717	1 020	2 902	1 541	1 361	—	—	—	—	2 902	1 541	1 361	Insassen von Irren-, Siechen-, Taubstummen- und ähnlichen Anstalten
—	—	—	1 310	1 085	225	1 818	1 659	159	—	—	—	—	1 818	1 659	159	Insassen von Straf-, Besserungs- und Bewahrungsanstalten
1 042	279	763	4 644	1 910	2 734	3 043	1 671	1 372	534	675	226	449	4 252	1 897	2 355	Sonstige Selbständige Berufslose
10 911	**4 134**	**6 777**	**59 030**	**21 415**	**37 615**	**58 020**	**32 833**	**25 187**	**11 697**	**14 742**	**5 745**	**8 997**	**84 459**	**38 578**	**45 881**	**Selbständige Berufslose insgesamt**
Berufslosen mit ihren Angehörigen ohne Hauptberuf																
132 023	**60 057**	**71 966**	**529 397**	**267 874**	**261 523**	**364 330**	**256 574**	**107 756**	**45 742**	**80 423**	**35 595**	**44 828**	**490 495**	**292 169**	**198 326**	**Summe**

Noch: Übersicht 3a. Die Ausländer im Deutschen Reich nach Erwerbstätigkeit, Betriebszugehörigkeit und Stellung im Beruf[1])

II. Wirtschaftsgruppen

Stellung im Beruf	Ausländer insgesamt			darunter deutsche Volkszugehörige	
	Erwerbspersonen		Angehörige ohne Hauptberuf	Erwerbspersonen	Angehörige ohne Hauptberuf
	Se.	m.			
	1	2	3	4	5

W.-Gr. 11. Landwirtschaft und Tierzucht, Gärtnerei

Selbständige	9 943	8 223	10 325	4 312	5 552
Mithelfende Familienangehörige	21 664	4 546	628	10 912	435
Angestellte	954	829	711	643	483
Arbeiter	181 316	117 575	45 112	68 111	32 351
W.-Gr. 11 insgesamt	**213 877**	**131 173**	**56 776**	**83 978**	**38 821**

W.-Gr. 12. Forst- und Jagdwirtschaft, Fischerei

Selbständige	72	70	141	64	129
Mithelfende Familienangehörige	16	9	3	9	1
Angestellte	263	241	333	135	170
Arbeiter	1 817	1 604	1 402	1 028	1 013
W.-Gr. 12 insgesamt	**2 168**	**1 924**	**1 879**	**1 236**	**1 313**

W.-Gr. 21. Bergbau, Salinen, Torfgräberei

Selbständige	14	14	16	4	5
Mithelfende Familienangehörige	6	4	—	3	—
Angestellte	620	577	824	317	382
Arbeiter	28 723	28 296	31 561	14 766	17 334
W.-Gr. 21 insgesamt	**29 363**	**28 891**	**32 401**	**15 090**	**17 721**

W.-Gr. 22. Industrie der Steine und Erden

Selbständige	504	483	593	167	318
Mithelfende Familienangehörige	58	23	10	27	3
Angestellte	700	548	676	356	350
Arbeiter	23 758	21 205	12 938	8 055	7 318
W.-Gr. 22 insgesamt	**25 020**	**22 259**	**14 217**	**8 605**	**7 989**

W.-Gr. 23. Eisen- und Metallgewinnung

Selbständige	24	22	40	15	25
Mithelfende Familienangehörige	4	2	—	1	—
Angestellte	628	543	643	409	450
Arbeiter	7 130	6 863	7 659	4 611	5 531
W.-Gr. 23 insgesamt	**7 786**	**7 430**	**8 342**	**5 036**	**6 006**

W.-Gr. 24. Eisen-, Stahl- und Metallwarenherstellung

Selbständige	952	926	1 137	416	623
Mithelfende Familienangehörige	76	18	5	43	5
Angestellte	650	435	406	441	314
Arbeiter	9 263	7 696	4 615	5 836	3 188
W.-Gr. 24 insgesamt	**10 941**	**9 075**	**6 163**	**6 736**	**4 130**

W.-Gr. 25. Maschinen-, Kessel-, Apparate- und Fahrzeugbau

Selbständige	409	402	585	252	388
Mithelfende Familienangehörige	34	6	6	26	—
Angestellte	3 003	2 452	2 299	1 943	1 618
Arbeiter	17 998	17 204	12 481	9 852	7 782
W.-Gr. 25 insgesamt	**21 444**	**20 064**	**15 371**	**12 073**	**9 788**

W.-Gr. 26. Elektrotechnische Industrie (auch Installation)

Selbständige	222	214	279	146	188
Mithelfende Familienangehörige	24	1	—	20	—
Angestellte	1 422	1 125	894	970	669
Arbeiter	4 256	3 432	1 804	2 783	1 420
W.-Gr. 26 insgesamt	**5 924**	**4 772**	**2 977**	**3 919**	**2 277**

Stellung im Beruf	Ausländer insgesamt			darunter deutsche Volkszugehörige	
	Erwerbspersonen		Angehörige ohne Hauptberuf	Erwerbspersonen	Angehörige ohne Hauptberuf
	Se.	m.			
	1	2	3	4	5

W.-Gr. 27. Feinmechanische und optische Industrie

Selbständige	175	170	233	112	159
Mithelfende Familienangehörige	27	1	—	23	—
Angestellte	254	180	157	165	106
Arbeiter	925	704	366	617	270
W.-Gr. 27 insgesamt	**1 381**	**1 055**	**756**	**917**	**535**

W.-Gr. 28. Chemische Industrie

Selbständige	152	130	196	91	128
Mithelfende Familienangehörige	18	1	—	10	—
Angestellte	1 200	822	890	817	627
Arbeiter	3 280	2 586	2 755	2 179	1 925
W.-Gr. 28 insgesamt	**4 650**	**3 539**	**3 841**	**3 097**	**2 680**

W.-Gr. 29. Textilindustrie

Selbständige	327	212	326	201	186
Mithelfende Familienangehörige	72	4	3	40	1
Angestellte	1 360	1 001	1 171	831	758
Arbeiter	20 359	8 353	8 577	10 989	5 088
W.-Gr. 29 insgesamt	**22 118**	**9 570**	**10 077**	**12 061**	**6 033**

W.-Gr. 31. Papiererzeugung und -verarbeitung

Selbständige	78	70	78	38	51
Mithelfende Familienangehörige	13	2	—	10	—
Angestellte	290	193	220	222	160
Arbeiter	2 507	1 492	1 517	1 726	1 161
W.-Gr. 31 insgesamt	**2 888**	**1 757**	**1 815**	**1 996**	**1 372**

W.-Gr. 32. Druck- und Vervielfältigungsgewerbe

Selbständige	256	215	268	155	179
Mithelfende Familienangehörige	48	11	4	40	3
Angestellte	333	193	148	241	93
Arbeiter	1 433	922	579	1 025	454
W.-Gr. 32 insgesamt	**2 070**	**1 341**	**999**	**1 461**	**729**

W.-Gr. 33. Leder- und Linoleumindustrie

Selbständige	169	161	213	91	115
Mithelfende Familienangehörige	15	3	2	8	2
Angestellte	122	80	74	88	51
Arbeiter	1 257	985	739	867	543
W.-Gr. 33 insgesamt	**1 563**	**1 229**	**1 028**	**1 054**	**711**

W.-Gr. 34. Kautschuk und Asbest verarbeitende Industrie

Selbständige	17	17	17	10	15
Mithelfende Familienangehörige	2	—	—	2	—
Angestellte	173	118	134	126	92
Arbeiter	1 252	642	778	754	464
W.-Gr. 34 insgesamt	**1 444**	**777**	**929**	**892**	**571**

W.-Gr. 35. Holz- und Schnitzstoffgewerbe

Selbständige	1 085	1 056	1 526	577	859
Mithelfende Familienangehörige	69	24	6	53	5
Angestellte	439	332	360	311	265
Arbeiter	8 606	7 966	5 583	5 322	3 816
W.-Gr. 35 insgesamt	**10 199**	**9 378**	**7 475**	**6 263**	**4 945**

Noch: Übersicht 3a. Die Ausländer im Deutschen Reich nach Erwerbstätigkeit, Betriebszugehörigkeit und Stellung im Beruf[1])

Noch: II. Wirtschaftsgruppen

Stellung im Beruf	Ausländer insgesamt			darunter deutsche Volkszugehörige	
	Erwerbspersonen		Angehörige ohne Hauptberuf	Erwerbspersonen	Angehörige ohne Hauptberuf
	Se.	m.			
	1	2	3	4	5
W.-Gr. 36. Musikinstrumenten- und Spielwarenherstellung					
Selbständige	41	38	47	24	33
Mithelfende Familienangehörige	4	1	—	2	—
Angestellte	41	30	32	29	20
Arbeiter	204	131	88	143	56
W.-Gr. 36 insgesamt	**290**	**200**	**167**	**198**	**109**
W.-Gr. 37/38. Nahrungs- und Genußmittelgewerbe					
Selbständige	1 920	1 797	2 170	880	1 169
Mithelfende Familienangehörige	1 083	143	38	571	22
Angestellte	1 964	1 158	1 332	1 297	791
Arbeiter	11 670	8 913	6 354	7 384	4 222
W.-Gr. 37/38 insgesamt	**16 637**	**12 011**	**9 894**	**10 132**	**6 204**
W.-Gr. 39. Bekleidungsgewerbe					
Selbständige	5 855	4 083	5 115	3 123	2 844
Mithelfende Familienangehörige	505	65	28	304	11
Angestellte	817	368	323	555	214
Arbeiter	13 702	6 365	4 776	7 785	2 444
W.-Gr. 39 insgesamt	**20 879**	**10 881**	**10 242**	**11 767**	**5 513**
W.-Gr. 41. Bau- und Baunebengewerbe					
Selbständige	1 493	1 452	2 054	799	1 322
Mithelfende Familienangehörige	117	30	7	64	5
Angestellte	2 291	1 985	1 540	1 511	1 161
Arbeiter	71 103	70 616	32 130	27 233	21 017
W.-Gr. 41 insgesamt	**75 004**	**74 083**	**35 731**	**29 607**	**23 505**
W.-Gr. 42. Wasser-, Gas-, Elektrizitätsgewinnung und -versorgung					
Selbständige	3	3	5	2	2
Mithelfende Familienangehörige	1	—	—	—	—
Angestellte	262	214	284	190	201
Arbeiter	1 036	990	1 368	606	932
W.-Gr. 42 insgesamt	**1 302**	**1 207**	**1 657**	**798**	**1 135**
W.-Gr. 43. Erwerbstätigkeit ohne feste Stellung oder ohne Angabe der Betriebszugehörigkeit					
Selbständige	19	17	10	9	5
Mithelfende Familienangehörige	—	—	—	—	—
Angestellte	300	125	193	185	125
Arbeiter	1 344	986	2 048	805	1 140
W.-Gr. 43 insgesamt	**1 663**	**1 128**	**2 251**	**999**	**1 270**
W.-Gr. 51/53. Warenhandel					
Selbständige	11 811	9 160	9 097	5 635	5 088
Mithelfende Familienangehörige	3 425	628	171	2 019	103
Angestellte	11 507	5 966	3 513	7 862	2 370
Arbeiter	7 277	5 619	4 364	4 837	3 204
W.-Gr. 51/53 insgesamt	**34 020**	**21 373**	**17 145**	**20 353**	**10 765**
W.-Gr. 54. Verlagsgewerbe, Werbung, Immobilienhandel und übrige Hilfsgewerbe des Handels					
Selbständige	503	389	402	254	275
Mithelfende Familienangehörige	36	10	—	23	—
Angestellte	1 180	708	668	746	433
Arbeiter	2 012	834	468	1 390	384
W.-Gr. 54 insgesamt	**3 731**	**1 941**	**1 538**	**2 413**	**1 092**
W.-Gr. 55. Geld-, Bank- und Versicherungswesen					
Selbständige	135	126	161	95	110
Mithelfende Familienangehörige	10	2	2	8	2
Angestellte	1 969	1 360	1 439	1 458	1 059
Arbeiter	179	65	63	133	48
W.-Gr. 55 insgesamt	**2 293**	**1 553**	**1 665**	**1 694**	**1 219**
W.-Gr. 56. Reichspost und Reichsbahn					
Angestellte	919	779	1 598	679	1 167
Arbeiter	3 676	3 557	3 117	1 990	2 391
W.-Gr. 56 insgesamt	**4 595**	**4 336**	**4 715**	**2 669**	**3 553**
W.-Gr. 57. Verkehrswesen (ohne Reichspost und Reichsbahn)					
Selbständige	799	755	1 104	482	757
Mithelfende Familienangehörige	73	28	7	56	5
Angestellte	1 622	1 436	1 539	807	754
Arbeiter	6 341	6 215	4 814	3 786	3 076
W.-Gr. 57 insgesamt	**8 835**	**8 434**	**7 464**	**5 131**	**4 592**
W.-Gr. 58. Gaststättenwesen					
Selbständige	2 278	1 339	1 482	1 184	752
Mithelfende Familienangehörige	1 443	182	58	783	39
Angestellte	1 546	1 026	697	927	475
Arbeiter	6 498	2 779	1 344	4 161	1 029
W.-Gr. 58 insgesamt	**11 765**	**5 326**	**3 581**	**7 055**	**2 295**
W.-Gr. 61. NSDAP., Verwaltung, Wehrmacht, Erziehung, Kirche usw.					
Selbständige	1 745	1 180	1 031	720	564
Mithelfende Familienangehörige	30	6	3	24	3
Angestellte	11 906	7 010	7 054	6 853	4 537
Arbeiter	3 256	2 269	2 661	2 316	2 146
W.-Gr. 61 insgesamt	**16 937**	**10 465**	**10 749**	**9 913**	**7 250**
W.-Gr. 62. Volks- und Gesundheitspflege, hygienische Gewerbe					
Selbständige	934	596	852	505	589
Mithelfende Familienangehörige	45	8	7	32	4
Angestellte	2 890	915	663	2 106	474
Arbeiter	2 369	824	875	1 638	649
W.-Gr. 62 insgesamt	**6 238**	**2 343**	**2 397**	**4 281**	**1 716**
W.-Gr. 63. Friseurgewerbe					
Selbständige	815	641	820	469	496
Mithelfende Familienangehörige	147	7	3	114	3
Angestellte	70	23	9	42	9
Arbeiter	1 934	1 248	307	1 166	212
W.-Gr. 63 insgesamt	**2 966**	**1 919**	**1 139**	**1 791**	**720**
W.-Gr. 64. Theater und Musik, Filmwesen, Schaustellungsgewerbe					
Selbständige	932	511	439	493	271
Mithelfende Familienangehörige	78	27	3	62	1
Angestellte	1 958	1 229	620	985	396
Arbeiter	765	600	195	408	147
W.-Gr. 64 insgesamt	**3 733**	**2 367**	**1 257**	**1 948**	**815**
W.-Gr. 71. Häusliche Dienste					
Angestellte	361	34	46	223	26
Arbeiter	24 137	442	1 497	16 526	1 050
W.-Gr. 71 insgesamt	**24 498**	**476**	**1 543**	**16 749**	**1 076**

[1]) Vgl. Anm. [1]) auf Seite 58.

Noch: Übersicht 3a. Die Ausländer im Deutschen Reich nach Erwerbstätigkeit, Betriebszugehörigkeit und Stellung im Beruf[1])

III. Ausgewählte Wirtschaftszweige

Stellung im Beruf	Ausländer insgesamt			darunter deutsche Volkszugehörige	
	Erwerbspersonen		Angehörige ohne Hauptberuf	Erwerbspersonen	Angehörige ohne Hauptberuf
	Se.	m.			
	1	2	3	4	5
Wz. 110. Landwirtschaft und Tierzucht					
Selbständige	9 254	7 570	9 748	4 011	5 226
Mithelfende Familienangehörige	21 190	4 444	621	10 629	430
Angestellte	837	734	602	588	406
Arbeiter	177 220	114 263	43 880	66 275	31 524
Wz. 110 insgesamt	**208 501**	**127 011**	**54 851**	**81 503**	**37 586**
Wz. 111. Gärtnerei und Gartenbau					
Selbständige	689	653	577	301	326
Mithelfende Familienangehörige	474	102	7	283	5
Angestellte	117	95	109	55	77
Arbeiter	4 096	3 312	1 232	1 836	827
Wz. 111 insgesamt	**5 376**	**4 162**	**1 925**	**2 475**	**1 235**
Wz. 211. Steinkohlenbergbau und Gewinnung von Koks und Steinkohlenbriketts					
Angestellte	244	227	319	183	229
Arbeiter	14 493	14 416	16 245	11 313	12 788
Wz. 211 insgesamt	**14 737**	**14 643**	**16 564**	**11 496**	**13 017**
Wz. 212. Braunkohlenbergbau und Gewinnung von Braunkohlenbriketts					
Selbständige	5	5	7	—	1
Angestellte	252	242	381	52	78
Arbeiter	8 739	8 536	12 852	1 602	2 542
Wz. 212 insgesamt	**8 996**	**8 783**	**13 240**	**1 654**	**2 621**
Wz. 213. Eisenerzbergbau (auch Aufbereitung)					
Angestellte	42	39	23	36	19
Arbeiter	3 304	3 278	1 020	938	841
Wz. 213 insgesamt	**3 346**	**3 317**	**1 043**	**974**	**860**
Wz. 221. Gewinnung von natürlichen Gesteinen, Kies, Sand, Ton, Kaolin und Bearbeitung von natürlichen Gesteinen					
Selbständige	185	179	169	69	89
Mithelfende Familienangehörige	15	6	2	12	—
Angestellte	102	84	105	59	59
Arbeiter	5 792	5 710	3 368	1 756	1 921
Wz. 221 insgesamt	**6 094**	**5 979**	**3 644**	**1 896**	**2 069**
Wz. 222. Kalk-, Gips- und Zementindustrie					
Selbständige	63	61	59	10	21
Mithelfende Familienangehörige	6	3	1	1	—
Angestellte	72	61	67	32	33
Arbeiter	2 882	2 846	1 642	818	868
Wz. 222 insgesamt	**3 023**	**2 971**	**1 769**	**861**	**922**
Wz. 223. Ziegelindustrie, Herstellung sonstiger künstlicher Steine, Betonwaren- und Betonwerksteinindustrie					
Selbständige	155	150	239	55	142
Mithelfende Familienangehörige	19	10	6	9	3
Angestellte	173	137	183	101	111
Arbeiter	9 430	8 673	3 870	3 193	2 604
Wz. 223 insgesamt	**9 777**	**8 970**	**4 298**	**3 358**	**2 860**
Wz. 224. Keramische Industrie (soweit nicht im Wz. 223)					
Selbständige	40	38	47	20	36
Mithelfende Familienangehörige	6	1	—	3	—
Angestellte	122	86	103	77	63
Arbeiter	1 586	998	1 086	896	740
Wz. 224 insgesamt	**1 754**	**1 123**	**1 236**	**996**	**839**
Wz. 225. Glasindustrie					
Selbständige	61	55	79	13	30
Mithelfende Familienangehörige	12	3	1	2	—
Angestellte	231	180	218	87	84
Arbeiter	4 068	2 978	2 972	1 392	1 185
Wz. 225 insgesamt	**4 372**	**3 216**	**3 270**	**1 494**	**1 299**
Wz. 231. Eisenschaffende Industrie (Hochöfen, Stahl- und Walzwerke, Hammer-, Preß- und Ziehwerke)					
Selbständige	6	6	16	4	12
Angestellte	417	368	431	268	298
Arbeiter	4 394	4 258	5 099	2 875	3 632
Wz. 231 insgesamt	**4 817**	**4 632**	**5 546**	**3 147**	**3 942**
Wz. 232. Eisen-, Stahl- und Tempergießereien					
Selbständige	8	7	10	4	5
Mithelfende Familienangehörige	4	2	—	1	—
Angestellte	95	79	89	66	65
Arbeiter	1 620	1 568	1 427	1 027	1 046
Wz. 232 insgesamt	**1 727**	**1 656**	**1 526**	**1 098**	**1 116**
Wz. 241. Eisen-, Stahl- und Metallwarenindustrie					
Selbständige	353	335	415	147	225
Mithelfende Familienangehörige	40	11	3	20	3
Angestellte	585	386	377	397	296
Arbeiter	5 607	4 066	3 282	3 712	2 312
Wz. 241 insgesamt	**6 585**	**4 798**	**4 077**	**4 276**	**2 836**
Wz. 243. Schlosserei und Schweißerei					
Selbständige	131	129	160	80	99
Mithelfende Familienangehörige	12	—	2	6	2
Angestellte	11	8	7	9	4
Arbeiter	1 714	1 697	553	943	345
Wz. 243 insgesamt	**1 868**	**1 834**	**722**	**1 038**	**450**
Wz. 244. Klempnerei, Gas- und Wasserinstallation					
Selbständige	313	308	320	116	169
Mithelfende Familienangehörige	16	3	—	11	—
Angestellte	51	38	17	34	11
Arbeiter	1 204	1 199	512	760	377
Wz. 244 insgesamt	**1 584**	**1 548**	**849**	**921**	**557**
Wz. 251. Maschinen-, Kessel- und Apparatebau					
Selbständige	218	213	302	135	209
Mithelfende Familienangehörige	14	3	—	11	—
Angestellte	1 677	1 523	1 317	1 270	1 000
Arbeiter	9 157	8 713	5 860	5 608	4 453
Wz. 251 insgesamt	**11 266**	**10 452**	**7 479**	**7 024**	**5 662**
Wz. 253. Schiffbau, Schiffskessel- und Schiffsmaschinenbau (ohne Marinewerft und Sportbootbau)					
Selbständige	7	6	12	3	5
Mithelfende Familienangehörige	1	—	—	—	—
Angestellte	180	166	170	126	139
Arbeiter	1 293	1 279	822	792	726
Wz. 253 insgesamt	**1 481**	**1 451**	**1 004**	**921**	**870**
Wz. 254. Bau von Land- und Luftfahrzeugen (ohne Holzwagenbau) Kraftfahrzeug- und Fahrradreparatur					
Selbständige	179	178	261	109	165
Mithelfende Familienangehörige	19	3	6	15	—
Angestellte	817	645	714	467	406
Arbeiter	6 515	6 187	5 102	2 873	2 055
Wz. 254 insgesamt	**7 530**	**7 013**	**6 083**	**3 464**	**2 626**
Wz. 261. Elektrotechnische Industrie (auch Installation)					
Selbständige	222	214	279	146	188
Mithelfende Familienangehörige	24	1	—	20	—
Angestellte	1 422	1 125	894	970	669
Arbeiter	4 256	3 432	1 804	2 783	1 420
Wz. 261 insgesamt	**5 924**	**4 772**	**2 977**	**3 919**	**2 277**
Wz. 271. Feinmechanische und optische Industrie					
Selbständige	175	170	233	112	159
Mithelfende Familienangehörige	27	1	—	23	—
Angestellte	254	180	157	165	106
Arbeiter	925	704	366	617	270
Wz. 271 insgesamt	**1 381**	**1 055**	**756**	**917**	**535**
Wz. 281. Chemische Industrie					
Selbständige	152	130	196	91	128
Mithelfende Familienangehörige	18	1	—	10	—
Angestellte	1 200	822	890	817	627
Arbeiter	3 280	2 586	2 755	2 179	1 925
Wz. 281 insgesamt	**4 650**	**3 539**	**3 841**	**3 097**	**2 680**
Wz. 292. Woll- und Baumwoll-, Bastfaser-, Seiden-, Teppich- und Möbelstoffindustrie					
Selbständige	138	111	169	62	71
Mithelfende Familienangehörige	36	3	3	10	1
Angestellte	949	727	857	561	548
Arbeiter	16 292	6 838	7 050	8 339	4 053
Wz. 292 insgesamt	**17 415**	**7 679**	**8 079**	**8 972**	**4 673**
Wz. 293. Textilkurzwarenherstellung, Wirkerei, Strickerei, Gardinenherstellung, Spitzen- und Tüllweberei, Häkelei und Stickerei					
Selbständige	141	65	110	104	80
Mithelfende Familienangehörige	26	1	—	22	—
Angestellte	215	124	111	147	75
Arbeiter	2 132	353	406	1 434	315
Wz. 293 insgesamt	**2 514**	**543**	**627**	**1 707**	**470**
Wz. 341. Kautschuk und Asbest verarbeitende Industrie					
Selbständige	17	17	17	10	15
Mithelfende Familienangehörige	2	—	—	2	—
Angestellte	173	118	134	126	92
Arbeiter	1 252	642	778	754	464
Wz. 341 insgesamt	**1 444**	**777**	**929**	**892**	**571**
Wz. 351. Säge- und Furnierwerke (einschl. Holzimprägnieranstalten)					
Selbständige	63	60	95	35	56
Mithelfende Familienangehörige	10	2	1	8	1
Angestellte	160	136	173	108	124
Arbeiter	2 162	2 042	1 916	1 418	1 481
Wz. 351 insgesamt	**2 395**	**2 240**	**2 185**	**1 569**	**1 662**

[1]) Vgl. Anm. [1]) auf Seite 58.

Noch: Übersicht 3a. Die Ausländer im Deutschen Reich nach Erwerbstätigkeit, Betriebszugehörigkeit und Stellung im Beruf[1])

Noch: III. Ausgewählte Wirtschaftszweige

Stellung im Beruf	Ausländer insgesamt			darunter deutsche Volkszugehörige	
	Erwerbspersonen		Angehörige ohne Hauptberuf	Erwerbspersonen	Angehörige ohne Hauptberuf
	Se.	m.			
	1	2	3	4	5
Wz. 352. Tischlerei (einschl. Modelltischlerei), Möbel- u. Holzbauindustrie					
Selbständige	632	616	886	341	516
Mithelfende Familienangehörige	12	5	3	11	3
Angestellte	153	110	94	107	66
Arbeiter	4 654	4 502	2 658	2 882	1 692
Wz. 352 insgesamt	**5 451**	**5 233**	**3 641**	**3 341**	**2 277**
Wz. 372. Bäckerei und Backwarenindustrie					
Selbständige	813	767	819	303	370
Mithelfende Familienangehörige	541	71	20	243	9
Angestellte	322	95	71	218	44
Arbeiter	3 541	3 051	914	2 213	598
Wz. 372 insgesamt	**5 217**	**3 984**	**1 824**	**2 977**	**1 021**
Wz. 375. Fleischerei und Fleischwarenherstellung, Schlachthäuser					
Selbständige	500	473	589	230	298
Mithelfende Familienangehörige	286	19	4	156	1
Angestellte	309	71	83	239	61
Arbeiter	1 982	1 779	652	1 192	432
Wz. 375 insgesamt	**3 077**	**2 342**	**1 328**	**1 817**	**792**
Wz. 377. Molkerei, Herstellung von Butter, Käse und Milchdauerwaren					
Selbständige	192	174	217	142	151
Mithelfende Familienangehörige	135	22	8	98	6
Angestellte	192	135	200	153	145
Arbeiter	870	722	459	628	373
Wz. 377 insgesamt	**1 389**	**1 053**	**884**	**1 021**	**675**
Wz. 391. Schneiderei, Näherei, Kleider- und Wäscheherstellung					
Selbständige	3 432	1 996	2 547	1 847	1 315
Mithelfende Familienangehörige	280	25	12	150	—
Angestellte	410	187	148	274	106
Arbeiter	7 949	3 292	2 438	4 444	1 256
Wz. 391 insgesamt	**12 071**	**5 500**	**5 145**	**6 715**	**2 677**
Wz. 396. Schuhmacherei und Schuhindustrie					
Selbständige	1 761	1 730	2 164	881	1 278
Mithelfende Familienangehörige	65	15	5	39	4
Angestellte	133	83	82	93	53
Arbeiter	2 675	2 059	1 392	1 610	750
Wz. 396 insgesamt	**4 634**	**3 887**	**3 643**	**2 623**	**2 085**
Wz. 412. Hoch- und Tiefbau (ohne Eisenkonstruktionsbau), Baunebengewerbe					
Selbständige	1 304	1 271	1 791	695	1 133
Mithelfende Familienangehörige	109	29	7	57	5
Angestellte	1 750	1 496	1 239	1 203	938
Arbeiter	70 115	69 690	31 154	26 665	20 358
Wz. 412 insgesamt	**73 278**	**72 486**	**34 191**	**28 620**	**22 434**
Wz. 421. Wasser-, Gas-, Elektrizitätsgewinnung und -versorgung					
Selbständige	3	3	5	2	2
Mithelfende Familienangehörige	1	—	—	—	—
Angestellte	262	214	284	190	201
Arbeiter	1 036	990	1 368	606	932
Wz. 421 insgesamt	**1 302**	**1 207**	**1 657**	**798**	**1 135**
Wz. 512. Handel mit Nahrungs- und Genußmitteln (außer Tabakwaren); Futtermittel- und Saatenhandel					
Selbständige	3 904	2 770	2 950	2 130	1 773
Mithelfende Familienangehörige	1 780	333	93	1 085	56
Angestellte	2 898	1 501	790	1 959	507
Arbeiter	1 962	1 422	1 139	1 291	836
Wz. 512 insgesamt	**10 544**	**6 026**	**4 972**	**6 465**	**3 172**
Wz. 514. Handel mit Textilien und Bekleidungsgegenständen (außer Schuhwaren)					
Selbständige	2 004	1 563	1 402	747	633
Mithelfende Familienangehörige	336	68	24	179	9
Angestellte	2 344	898	517	1 593	361
Arbeiter	780	316	259	531	173
Wz. 514 insgesamt	**5 464**	**2 845**	**2 202**	**3 050**	**1 176**
Wz. 518. Handel mit Eisen- und Metallwaren, Elektro-, Haus- und Küchengeräten (einschl. Glas und Keramik)					
Selbständige	390	350	309	213	216
Mithelfende Familienangehörige	73	9	5	51	5
Angestellte	641	394	199	485	137
Arbeiter	379	343	211	263	158
Wz. 518 insgesamt	**1 483**	**1 096**	**724**	**1 012**	**516**
Wz. 524. Handel mit Chemikalien, Farben, Drogen; Photohandel					
Selbständige	427	348	314	267	212
Mithelfende Familienangehörige	96	12	4	70	2
Angestellte	710	460	202	522	164
Arbeiter	265	203	127	196	101
Wz. 524 insgesamt	**1 498**	**1 023**	**647**	**1 055**	**479**
Wz. 533. Handel mit Waren aller Art					
Selbständige	1 570	1 179	1 003	577	446
Mithelfende Familienangehörige	399	71	10	183	5
Angestellte	1 373	564	286	914	183
Arbeiter	378	236	207	285	151
Wz. 533 insgesamt	**3 720**	**2 050**	**1 506**	**1 929**	**785**
Wz. 543. Immobilienhandel; Verleihung und Versteigerung, Auskunft und Bewachung, Marktverwaltung					
Selbständige	257	169	183	124	116
Mithelfende Familienangehörige	28	8	—	16	—
Angestellte	252	134	111	193	91
Arbeiter	1 391	561	254	894	197
Wz. 543 insgesamt	**1 928**	**872**	**548**	**1 227**	**404**
Wz. 562. Deutsche Reichsbahn (einschl. Direktion und Bauleitung der Reichsautobahnen)					
Angestellte	615	585	1 132	430	817
Arbeiter	3 345	3 281	2 744	1 723	2 091
Wz. 562 insgesamt	**3 960**	**3 866**	**3 876**	**2 153**	**2 908**
Wz. 572. Kraftfahr- und Fuhrgewerbe (auch Trägerdienst)					
Selbständige	568	538	809	359	569
Mithelfende Familienangehörige	64	27	7	47	5
Angestellte	106	90	73	82	61
Arbeiter	1 865	1 854	1 411	1 268	1 008
Wz. 572 insgesamt	**2 603**	**2 509**	**2 300**	**1 756**	**1 643**
Wz. 573. See- und Küstenschiffahrt					
Selbständige	3	3	6	1	2
Angestellte	264	251	193	169	115
Arbeiter	1 518	1 501	228	821	191
Wz. 573 insgesamt	**1 785**	**1 755**	**427**	**991**	**308**
Wz. 574. Binnenschiffahrt, Hafen- und Wasserstraßenwesen					
Selbständige	76	70	122	37	69
Mithelfende Familienangehörige	3	—	—	3	—
Angestellte	519	478	486	189	254
Arbeiter	1 155	1 117	970	674	650
Wz. 574 insgesamt	**1 753**	**1 665**	**1 578**	**903**	**973**
Wz. 581. Gaststättenwesen					
Selbständige	2 278	1 339	1 482	1 184	752
Mithelfende Familienangehörige	1 443	182	58	783	39
Angestellte	1 546	1 026	697	927	475
Arbeiter	6 498	2 779	1 344	4 161	1 029
Wz. 581 insgesamt	**11 765**	**5 326**	**3 581**	**7 055**	**2 295**
Wz. 613. Wehrmacht (einschl. Marinewerft und Wehrmachtlazarette)					
Angestellte	1 525	1 422	1 378	1 395	1 245
Arbeiter	1 594	1 355	1 386	1 281	1 296
Wz. 613 insgesamt	**3 119**	**2 777**	**2 764**	**2 676**	**2 541**
Wz. 615. Schul- und Bildungswesen					
Selbständige	564	219	169	151	65
Mithelfende Familienangehörige	7	1	2	4	2
Angestellte	1 869	1 103	1 341	649	598
Arbeiter	367	130	150	254	99
Wz. 615 insgesamt	**2 807**	**1 453**	**1 662**	**1 058**	**764**
Wz. 617. Kirche, Anstalten und Vereine für religiöse Zwecke					
Angestellte	3 943	1 478	622	1 946	300
Arbeiter	231	101	113	83	42
Wz. 617 insgesamt	**4 174**	**1 579**	**735**	**2 029**	**342**
Wz. 621. Volkspflege und Fürsorge					
Selbständige	13	1	3	11	1
Mithelfende Familienangehörige	6	1	3	3	3
Angestellte	685	142	162	523	123
Arbeiter	587	101	99	390	62
Wz. 621 insgesamt	**1 291**	**245**	**267**	**927**	**189**
Wz. 622. Krankenpflege					
Selbständige	718	431	629	397	464
Mithelfende Familienangehörige	27	3	3	20	—
Angestellte	1 875	576	325	1 348	227
Arbeiter	1 175	269	250	843	184
Wz. 622 insgesamt	**3 795**	**1 279**	**1 207**	**2 608**	**875**
Wz. 631. Friseurgewerbe					
Selbständige	815	641	820	469	496
Mithelfende Familienangehörige	147	7	3	114	3
Angestellte	70	23	9	42	9
Arbeiter	1 934	1 248	307	1 166	212
Wz. 631 insgesamt	**2 966**	**1 919**	**1 139**	**1 791**	**720**
Wz. 711. Persönliche Dienstleistungen mit Aufnahme in die private Hausgemeinschaft					
Angestellte	262	21	13	158	5
Arbeiter	15 547	295	565	10 775	413
Wz. 711 insgesamt	**15 809**	**316**	**578**	**10 933**	**418**
Wz. 712. Persönliche Dienstleistungen ohne Aufnahme in die private Hausgemeinschaft					
Angestellte	99	13	33	65	21
Arbeiter	8 590	147	932	5 751	637
Wz. 712 insgesamt	**8 689**	**160**	**965**	**5 816**	**658**

[1]) Vgl. Anm. [1]) auf Seite 58.

Übersicht 3b. Die Angehörigen der wichtigsten Fremdstaaten im Deutschen Reich

Lfd. Nr.	Stellung im Beruf	Belgien						Dänemark (mit Island)					
		Insgesamt				darunter deutsche Volkszugehörige		Insgesamt				darunter deutsche Volkszugehörige	
		Erwerbspersonen bzw. Selbständige Berufslose		Angehörige ohne Hauptberuf		Erwerbspersonen	Angehörige ohne Hauptberuf	Erwerbspersonen bzw. Selbständige Berufslose		Angehörige ohne Hauptberuf		Erwerbspersonen	Angehörige ohne Hauptberuf
		Se.	m.	Se.	m.			Se.	m.	Se.	m.		
	Wirtschaftsabteilung 1. Landwirtschaft und Tierzucht,												
1	Selbständige	52	47	52	29	37	47	37	33	33	12	22	27
2	Mithelfende Familienangehörige	86	22	1	1	71	1	53	4	2	2	35	—
3	Angestellte	4	3	5	—	2	3	16	15	8	1	9	8
4	Arbeiter	103	77	26	8	65	21	184	157	17	4	62	15
5	**W.-Abt. 1 insgesamt**	**245**	**149**	**84**	**38**	**175**	**72**	**290**	**209**	**60**	**19**	**128**	**50**
	Wirtschaftsabteilung 2/4.												
6	Selbständige	90	68	94	27	53	81	190	164	170	35	116	121
7	Mithelfende Familienangehörige	23	3	2	1	11	2	39	7	—	—	32	—
8	Angestellte	150	113	139	32	87	81	257	199	187	42	135	121
9	Arbeiter	971	757	759	210	738	626	789	665	409	91	444	333
10	**W.-Abt. 2/4 insgesamt**	**1 234**	**941**	**994**	**270**	**889**	**790**	**1 275**	**1 035**	**766**	**168**	**727**	**575**
	Wirtschaftsabteilung 5.												
11	Selbständige	134	102	139	38	94	105	241	187	177	32	136	122
12	Mithelfende Familienangehörige	57	10	1	—	36	1	55	3	4	1	41	4
13	Angestellte	145	68	64	13	99	38	340	230	131	32	195	99
14	Arbeiter	207	166	85	18	94	68	225	186	99	22	115	79
15	**W.-Abt. 5 insgesamt**	**543**	**346**	**289**	**69**	**323**	**212**	**861**	**606**	**411**	**87**	**487**	**304**
	Wirtschaftsabteilung 6. Öffentlicher Dienst und												
16	Selbständige	49	27	30	5	23	21	77	57	56	11	39	34
17	Mithelfende Familienangehörige	—	—	—	—	—	—	5	—	—	—	5	—
18	Angestellte	134	64	66	15	70	32	256	129	219	52	136	103
19	Arbeiter	48	23	24	6	39	20	73	34	20	3	49	17
20	**W.-Abt. 6 insgesamt**	**231**	**114**	**120**	**26**	**132**	**73**	**411**	**220**	**295**	**66**	**229**	**154**
	Wirtschaftsabteilung 7.												
21	Angestellte	4	—	—	—	2	—	6	—	1	—	5	—
22	Arbeiter	173	1	7	2	116	6	168	1	7	5	107	6
23	**W.-Abt. 7 insgesamt**	**177**	**1**	**7**	**2**	**118**	**6**	**174**	**1**	**8**	**5**	**112**	**6**
	Summe der Erwerbspersonen mit ihren												
24	Selbständige	325	244	315	99	207	254	545	441	436	90	313	304
25	Mithelfende Familienangehörige	166	35	4	2	118	4	152	14	6	3	113	4
26	Angestellte	437	248	274	60	260	154	875	573	546	127	480	331
27	Arbeiter	1 502	1 024	901	244	1 052	741	1 439	1 043	552	125	777	450
28	**W.-Abt. 1—7 insgesamt**	**2 430**	**1 551**	**1 494**	**405**	**1 637**	**1 153**	**3 011**	**2 071**	**1 540**	**345**	**1 683**	**1 089**
	Selbständige Berufslose mit ihren												
29	Von eigenem Vermögen lebende Rentner	78	23	21	1	43	10	116	46	45	5	73	31
30	Invaliden-, Unfallrent. usw., Witwengeldempfängerinnen	294	155	164	25	201	128	360	179	121	10	219	83
31	Empfänger v. Kleinrentnerhilfen u. -unterstützungen u. sonstige Unterstützungsempfänger	117	21	43	15	77	32	104	17	27	5	65	20
32	Nicht in ihrer Familie lebende Studierende, Schüler usw.	40	29	—	—	15	—	186	128	2	1	66	—
33	Zöglinge in Anstalten für Erziehung u. Unterricht, in Waisenanstalten usw.	27	16	—	—	12	—	87	33	—	—	63	—
34	Insassen v. Irren-, Siechen-, Taubstummen- u. ähnl. Anstalten	12	7	—	—	7	—	7	3	—	—	3	—
35	Insassen v. Straf-, Besserungs- u. Bewahrungsanstalten	16	13	—	—	6	—	20	19	—	—	4	—
36	Sonstige Selbständige Berufslose	34	19	17	3	16	9	112	52	19	2	59	16
37	**Selbständige Berufslose insgesamt**	**618**	**283**	**245**	**44**	**377**	**179**	**992**	**477**	**214**	**23**	**552**	**150**
	Summe der Erwerbspersonen und Selbständigen												
38	**Summe**	**3 048**	**1 834**	**1 739**	**449**	**2 014**	**1 332**	**4 003**	**2 548**	**1 754**	**368**	**2 235**	**1 239**

[1]) Gebietsstand vom 17. Mai 1939 ohne Memelland.

nach Erwerbstätigkeit, Wirtschaftsabteilungen und Stellung im Beruf [1])

Ehem. Freie Stadt Danzig						Frankreich (mit Monaco)						Großbritannien und Nordirland						Italien (m. San Marino u. Heil. Stuhl)						Lfd. Nr.
Insgesamt				darunter deutsche Volkszugehörige		Insgesamt				darunter deutsche Volkszugehörige		Insgesamt				darunter deutsche Volkszugehörige		Insgesamt				darunter deutsche Volkszugehörige		
Erwerbspersonen bzw. Selbständige Berufslose		Angehörige ohne Hauptberuf		Erwerbspersonen	Angehörige ohne Hauptberuf	Erwerbspersonen bzw. Selbständige Berufslose		Angehörige ohne Hauptberuf		Erwerbspersonen	Angehörige ohne Hauptberuf	Erwerbspersonen bzw. Selbständige Berufslose		Angehörige ohne Hauptberuf		Erwerbspersonen	Angehörige ohne Hauptberuf	Erwerbspersonen bzw. Selbständige Berufslose		Angehörige ohne Hauptberuf		Erwerbspersonen	Angehörige ohne Hauptberuf	
Se.	m.	Se.	m.			Se.	m.	Se.	m.			Se.	m.	Se.	m.			Se.	m.	Se.	m.			
Gärtnerei, Forst- und Jagdwirtschaft, Fischerei																								
142	128	182	82	142	182	88	69	60	29	63	45	16	15	19	6	12	16	352	268	496	249	278	417	1
228	46	14	7	225	14	209	23	6	4	164	5	28	6	1	—	20	1	838	220	15	4	651	13	2
142	119	86	22	141	86	3	2	1	—	1	1	6	3	10	6	4	9	29	24	22	5	21	17	3
2 027	1 470	506	207	1 960	489	156	117	44	16	111	42	34	22	3	—	21	3	32 609	25 040	335	118	1 289	274	4
2 539	**1 763**	**788**	**318**	**2 468**	**771**	**456**	**211**	**111**	**49**	**339**	**93**	**84**	**46**	**33**	**12**	**57**	**29**	**33 828**	**25 552**	**868**	**376**	**2 239**	**721**	5
Industrie und Handwerk																								
287	235	296	84	282	288	160	110	192	39	113	153	83	59	72	20	47	44	1 399	1 233	1 471	363	502	757	6
68	4	—	—	66	—	33	6	—	—	27	—	9	1	—	—	8	—	273	74	17	5	78	9	7
1 511	1 049	1 189	341	1 497	1 182	223	166	223	42	150	134	257	191	184	43	104	93	1 043	754	653	151	572	407	8
10 529	9 479	5 232	1 506	10 340	5 203	1 314	1 032	1 208	354	1 080	1 063	262	189	158	43	196	134	28 645	26 381	7 876	2 203	6 706	5 072	9
12 395	**10 767**	**6 717**	**1 931**	**12 185**	**6 673**	**1 730**	**1 314**	**1 623**	**435**	**1 370**	**1 350**	**611**	**440**	**414**	**106**	**355**	**271**	**31 360**	**28 442**	**10 017**	**2 722**	**7 858**	**6 245**	10
Handel und Verkehr																								
641	502	538	137	633	527	219	157	169	44	157	125	173	130	161	33	69	98	2 243	1 921	1 594	435	541	610	11
184	9	10	2	179	9	81	9	5	—	66	4	39	6	2	2	27	2	737	173	39	12	274	18	12
2 141	1 320	1 342	337	2 114	1 330	266	150	162	41	172	84	304	187	185	35	123	77	1 591	1 022	667	151	704	338	13
2 087	1 681	1 548	488	2 045	1 543	276	189	157	34	194	134	115	83	62	19	52	46	2 548	1 879	641	180	953	454	14
5 053	**3 512**	**3 438**	**964**	**4 971**	**3 409**	**842**	**505**	**493**	**119**	**589**	**347**	**631**	**406**	**410**	**89**	**271**	**223**	**7 119**	**4 995**	**2 941**	**778**	**2 472**	**1 420**	15
private Dienstleistungen (ohne häusliche Dienste)																								
210	132	163	52	207	159	125	61	66	13	52	40	228	108	95	18	55	36	329	221	160	39	110	100	16
29	1	—	—	23	—	11	5	—	—	10	—	3	1	2	1	2	2	15	3	—	—	9	—	17
3 154	2 248	2 243	621	3 129	2 238	273	165	165	27	81	63	391	225	165	36	65	65	1 244	563	420	93	717	200	18
1 238	943	998	333	1 218	993	85	37	54	20	71	51	32	18	16	6	20	14	446	256	173	52	275	146	19
4 631	**3 324**	**3 404**	**1 006**	**4 582**	**3 390**	**494**	**268**	**285**	**60**	**214**	**154**	**654**	**352**	**278**	**61**	**142**	**117**	**2 034**	**1 043**	**753**	**184**	**1 111**	**446**	20
Häusliche Dienste																								
25	1	1	—	25	1	17	2	3	1	5	2	16	—	—	—	—	—	22	3	4	1	13	—	21
1 108	7	42	13	1 085	42	281	5	24	7	216	21	85	4	9	4	39	7	1 594	50	75	25	946	55	22
1 133	**8**	**43**	**13**	**1 110**	**43**	**298**	**7**	**27**	**8**	**221**	**23**	**101**	**4**	**9**	**4**	**39**	**7**	**1 616**	**53**	**79**	**26**	**959**	**55**	23
Angehörigen ohne Hauptberuf																								
1 280	997	1 179	355	1 264	1 156	592	397	487	125	385	363	500	312	347	77	183	194	4 323	3 643	3 721	1 086	1 431	1 884	24
509	60	24	9	498	23	334	43	11	4	267	9	79	14	5	3	57	5	1 863	470	71	21	1 012	40	25
6 973	4 737	4 861	1 321	6 906	4 837	782	485	554	111	409	284	974	606	544	120	296	244	3 929	2 366	1 766	401	2 027	962	26
16 989	13 580	8 326	2 547	16 648	8 270	2 112	1 380	1 487	431	1 672	1 311	528	316	248	72	328	204	65 842	53 606	9 100	2 578	10 169	6 001	27
25 751	**19 374**	**14 390**	**4 232**	**25 316**	**14 286**	**3 820**	**2 305**	**2 539**	**671**	**2 733**	**1 967**	**2 081**	**1 248**	**1 144**	**272**	**864**	**647**	**75 957**	**60 085**	**14 658**	**4 086**	**14 639**	**8 887**	28
Angehörigen ohne Hauptberuf																								
181	71	122	21	157	104	154	57	93	19	66	48	376	103	97	14	111	38	372	137	209	36	172	89	29
2 050	466	547	108	2 020	534	442	208	292	56	340	246	238	59	75	12	130	49	1 621	915	886	176	817	601	30
352	62	130	53	315	124	215	22	108	43	135	74	180	31	59	16	99	35	617	131	298	116	384	215	31
290	233	5	5	281	5	92	56	4	—	16	—	146	81	1	—	15	—	276	198	2	2	130	1	32
172	105	—	—	164	—	26	12	—	—	14	—	45	23	—	—	13	—	139	62	—	—	82	—	33
504	167	—	—	499	—	32	9	—	—	18	—	24	9	—	—	9	—	87	41	—	—	56	—	34
292	262	—	—	281	—	52	37	—	—	21	—	10	9	—	—	5	—	56	47	—	—	24	—	35
570	462	452	41	551	448	61	29	45	3	42	36	44	12	15	7	18	7	177	110	143	30	109	105	36
4 411	**1 828**	**1 256**	**228**	**4 268**	**1 215**	**1 074**	**430**	**542**	**121**	**652**	**404**	**1 063**	**327**	**247**	**49**	**400**	**129**	**3 345**	**1 641**	**1 538**	**360**	**1 774**	**1 011**	37
Berufslosen mit ihren Angehörigen ohne Hauptberuf																								
30 162	**21 202**	**15 646**	**4 460**	**29 584**	**15 501**	**4 894**	**2 735**	**3 081**	**792**	**3 385**	**2 371**	**3 144**	**1 575**	**1 391**	**321**	**1 264**	**776**	**79 302**	**61 726**	**16 196**	**4 446**	**16 413**	**9 898**	38

Noch: Übersicht 3b. Die Angehörigen der wichtigsten Fremdstaaten im Deutschen Reich

Lfd. Nr.	Stellung im Beruf	Ehem. Jugoslawien						Niederlande					
		Insgesamt				darunter deutsche Volkszugehörige		Insgesamt				darunter deutsche Volkszugehörige	
		Erwerbspersonen bzw. Selbständige Berufslose		Angehörige ohne Hauptberuf		Erwerbspersonen	Angehörige ohne Hauptberuf	Erwerbspersonen bzw. Selbständige Berufslose		Angehörige ohne Hauptberuf		Erwerbspersonen	Angehörige ohne Hauptberuf
		Se.	m.	Se.	m.			Se.	m.	Se.	m.		
	Wirtschaftsabteilung 1. Landwirtschaft und Tierzucht,												
1	Selbständige	605	465	991	476	504	832	1 428	1 275	1 555	725	969	1 167
2	Mithelfende Familienangehörige	1 383	357	37	16	1 172	36	3 270	861	193	81	2 435	144
3	Angestellte	28	24	10	2	22	9	102	93	109	40	33	71
4	Arbeiter	14 755	9 021	1 215	506	5 231	1 015	8 296	7 255	2 957	1 012	1 897	1 390
5	**W.-Abt. 1 insgesamt**	**16 771**	**9 867**	**2 253**	**1 000**	**6 929**	**1 892**	**13 096**	**9 484**	**4 814**	**1 858**	**5 334**	**2 772**
	Wirtschaftsabteilung 2/4.												
6	Selbständige	548	444	583	168	425	500	1 097	915	1 414	337	705	1 060
7	Mithelfende Familienangehörige	72	18	3	—	58	2	198	34	9	3	144	6
8	Angestellte	595	401	370	76	508	329	1 591	1 243	1 414	340	821	775
9	Arbeiter	13 562	12 270	8 604	2 450	8 138	7 182	21 210	17 958	18 449	5 170	11 315	12 472
10	**W.-Abt. 2/4 insgesamt**	**14 777**	**13 133**	**9 560**	**2 694**	**9 129**	**8 013**	**24 096**	**20 150**	**21 286**	**5 850**	**12 985**	**14 313**
	Wirtschaftsabteilung 5.												
11	Selbständige	703	538	325	81	403	265	1 585	1 295	1 693	486	953	1 132
12	Mithelfende Familienangehörige	139	31	2	—	120	2	673	131	27	11	477	20
13	Angestellte	887	489	382	82	725	331	1 709	953	723	161	1 005	391
14	Arbeiter	1 318	738	390	122	1 063	346	2 502	2 133	2 096	582	1 308	1 346
15	**W.-Abt. 5 insgesamt**	**3 047**	**1 796**	**1 099**	**285**	**2 311**	**944**	**6 469**	**4 512**	**4 539**	**1 240**	**3 743**	**2 889**
	Wirtschaftsabteilung 6. Öffentlicher Dienst und												
16	Selbständige	154	107	127	29	111	105	294	207	254	56	155	167
17	Mithelfende Familienangehörige	17	1	—	—	12	—	18	—	—	—	13	—
18	Angestellte	803	301	227	37	551	174	618	357	274	61	258	133
19	Arbeiter	460	228	186	43	368	156	445	260	223	67	239	146
20	**W.-Abt. 6 insgesamt**	**1 434**	**637**	**540**	**109**	**1 042**	**435**	**1 375**	**824**	**751**	**184**	**665**	**446**
	Wirtschaftsabteilung 7.												
21	Angestellte	19	1	1	1	16	1	8	2	6	5	3	6
22	Arbeiter	2 103	22	113	39	1 619	96	2 012	29	77	24	1 219	42
23	**W.-Abt. 7 insgesamt**	**2 122**	**23**	**114**	**40**	**1 635**	**97**	**2 020**	**31**	**83**	**29**	**1 222**	**48**
	Summe der Erwerbspersonen mit ihren												
24	Selbständige	2 010	1 554	2 026	754	1 443	1 702	4 404	3 692	4 916	1 604	2 782	3 526
25	Mithelfende Familienangehörige	1 611	407	42	16	1 362	40	4 159	1 026	229	95	3 069	170
26	Angestellte	2 332	1 216	990	198	1 822	844	4 028	2 648	2 526	607	2 120	1 376
27	Arbeiter	32 198	22 279	10 508	3 160	16 419	8 795	34 465	27 635	23 802	6 855	15 978	15 396
28	**W.-Abt. 1—7 insgesamt**	**36 151**	**25 456**	**13 566**	**4 128**	**21 046**	**11 381**	**47 056**	**35 001**	**31 473**	**9 161**	**23 949**	**20 468**
	Selbständige Berufslose mit ihren												
29	Von eigenem Vermögen lebende Rentner	250	78	116	24	147	66	549	239	298	49	230	155
30	Invaliden-, Unfallrent. usw., Witwengeldempfängerinnen	2 331	1 375	1 616	313	1 575	1 168	4 458	2 777	2 476	314	2 295	1 548
31	Empfänger v. Kleinrentnerhilfen u. -unterstützungen u. sonstige Unterstützungsempfänger	650	105	265	93	460	199	790	197	412	139	430	254
32	Nicht in ihrer Familie lebende Studierende, Schüler usw.	422	317	4	1	170	4	253	202	7	3	34	1
33	Zöglinge in Anstalten für Erziehung u. Unterricht, in Waisenanstalten usw.	203	72	—	—	122	—	176	83	—	—	63	—
34	Insassen v. Irren-, Siechen-, Taubstummen- u. ähnl. Anstalten	93	36	—	—	59	—	119	63	—	—	61	—
35	Insassen v. Straf-, Besserungs- u. Bewahrungsanstalten	106	91	—	—	48	—	136	113	—	—	34	—
36	Sonstige Selbständige Berufslose	271	154	196	26	194	160	255	172	82	14	95	50
37	**Selbständige Berufslose insgesamt**	**4 326**	**2 228**	**2 197**	**457**	**2 775**	**1 597**	**6 736**	**3 846**	**3 275**	**519**	**3 242**	**2 008**
	Summe der Erwerbspersonen und Selbständigen												
38	**Summe**	**42 477**	**27 684**	**15 763**	**4 585**	**23 821**	**12 978**	**53 792**	**38 847**	**34 748**	**9 680**	**27 191**	**22 476**

[1]) Vgl. Anm. [1]) auf Seite 64.

Ehem. Polen						Protektorat Böhmen und Mähren						Rumänien						Sowjetunion						Lfd. Nr.
Insgesamt				darunter deutsche Volkszugehörige		Insgesamt				darunter deutsche Volkszugehörige		Insgesamt				darunter deutsche Volkszugehörige		Insgesamt				darunter deutsche Volkszugehörige		
Erwerbspersonen bzw. Selbständige Berufslose		Angehörige ohne Hauptberuf		Erwerbspersonen	Angehörige ohne Hauptberuf	Erwerbspersonen bzw. Selbständige Berufslose		Angehörige ohne Hauptberuf		Erwerbspersonen	Angehörige ohne Hauptberuf	Erwerbspersonen bzw. Selbständige Berufslose		Angehörige ohne Hauptberuf		Erwerbspersonen	Angehörige ohne Hauptberuf	Erwerbspersonen bzw. Selbständige Berufslose		Angehörige ohne Hauptberuf		Erwerbspersonen	Angehörige ohne Hauptberuf	
Se.	m.	Se.	m.			Se.	m.	Se.	m.			Se.	m.	Se.	m.			Se.	m.	Se.	m.			
Gärtnerei, Forst- und Jagdwirtschaft, Fischerei																								
324	255	483	221	279	429	898	709	882	402	225	247	13	8	14	9	10	13	28	26	18	12	16	14	1
1 317	333	60	24	1 149	50	1 826	362	15	3	494	7	11	1	—	—	9	—	71	11	3	2	66	3	2
202	170	119	35	174	108	77	69	106	23	37	42	15	15	—	—	14	—	2	2	2	—	1	—	3
40 900	24 740	13 967	5 762	23 376	9 678	4 365	2 721	1 842	708	1 977	1 041	286	227	93	48	216	84	1 106	840	383	167	497	286	4
42 743	**25 498**	**14 629**	**6 042**	**24 978**	**10 265**	**7 166**	**3 861**	**2 845**	**1 136**	**2 733**	**1 337**	**325**	**251**	**107**	**57**	**249**	**97**	**1 207**	**879**	**406**	**181**	**580**	**303**	5
Industrie und Handwerk																								
852	612	939	252	545	632	2 373	2 086	2 406	458	1 123	1 181	100	72	80	21	68	57	84	71	61	16	47	49	6
141	18	4	1	112	3	275	32	13	1	148	9	14	3	—	—	11	—	4	—	—	—	4	—	7
1 434	1 060	1 042	272	1 301	981	1 237	781	667	137	879	454	345	293	163	26	274	136	44	24	18	5	24	12	8
26 268	22 314	17 471	5 441	21 252	14 653	37 309	33 194	10 656	2 861	12 415	7 017	712	583	274	78	539	212	878	767	414	114	462	310	9
28 695	**24 004**	**19 456**	**5 966**	**23 210**	**16 269**	**41 194**	**36 093**	**13 742**	**3 457**	**14 565**	**8 661**	**1 171**	**951**	**517**	**125**	**892**	**405**	**1 010**	**862**	**493**	**135**	**477**	**371**	10
Handel und Verkehr																								
897	606	868	233	539	522	943	603	662	180	556	364	346	244	163	39	139	61	61	52	40	17	28	23	11
306	44	16	5	235	15	295	43	9	3	185	8	143	33	9	5	34	4	12	3	—	—	8	—	12
1 585	871	676	153	1 333	601	1 541	857	739	152	1 078	457	198	141	82	19	150	60	51	32	27	6	26	10	13
3 316	2 231	1 622	489	2 627	1 389	3 372	2 462	1 055	263	1 755	713	107	71	28	7	63	26	104	76	48	16	59	34	14
6 104	**3 752**	**3 182**	**880**	**4 734**	**2 527**	**6 151**	**3 955**	**2 465**	**598**	**3 574**	**1 542**	**794**	**489**	**282**	**70**	**386**	**151**	**228**	**163**	**115**	**39**	**121**	**67**	15
private Dienstleistungen (ohne häusliche Dienste)																								
208	127	184	37	134	146	250	187	207	42	170	146	58	47	63	16	37	47	42	26	21	9	11	10	16
14	5	—	—	11	—	32	4	—	—	30	—	2	—	—	—	2	—	1	1	—	—	1	—	17
1 657	696	764	187	1 046	499	1 052	504	396	75	580	226	472	255	166	35	352	119	94	64	45	9	23	7	18
913	361	378	122	661	279	1 103	801	346	92	544	238	61	23	23	8	50	19	82	59	18	4	71	15	19
2 792	**1 189**	**1 326**	**346**	**1 852**	**924**	**2 437**	**1 496**	**949**	**209**	**1 324**	**610**	**593**	**325**	**252**	**59**	**441**	**185**	**219**	**150**	**84**	**22**	**103**	**32**	20
Häusliche Dienste																								
46	2	5	1	39	4	33	3	6	3	20	5	7	—	—	—	6	—	1	1	2	1	—	—	21
5 113	82	280	134	3 940	191	2 464	51	189	67	1 453	130	147	—	3	1	111	2	91	3	10	5	62	4	22
5 159	**84**	**285**	**135**	**3 979**	**195**	**2 497**	**54**	**195**	**70**	**1 473**	**135**	**154**	**—**	**3**	**1**	**117**	**2**	**92**	**4**	**12**	**6**	**62**	**4**	23
Angehörigen ohne Hauptberuf																								
2 281	1 600	2 474	743	1 497	1 729	4 464	3 585	4 157	1 082	2 074	1 938	517	371	320	85	254	178	215	175	140	54	102	96	24
1 778	400	80	30	1 507	68	2 428	441	37	7	857	24	170	37	9	5	56	4	88	15	3	2	79	3	25
4 924	2 799	2 606	648	3 893	2 193	3 940	2 214	1 914	390	2 594	1 184	1 037	704	411	80	796	315	192	123	94	21	74	29	26
76 510	49 728	33 718	11 948	51 856	26 190	48 613	39 229	14 088	3 991	18 144	9 139	1 313	904	421	142	979	343	2 261	1 745	873	306	1 091	649	27
85 493	**54 527**	**38 878**	**13 369**	**58 753**	**30 180**	**59 445**	**45 469**	**20 196**	**5 470**	**23 669**	**12 285**	**3 037**	**2 016**	**1 161**	**312**	**2 085**	**840**	**2 756**	**2 058**	**1 110**	**383**	**1 346**	**777**	28
Angehörigen ohne Hauptberuf																								
2 788	1 595	3 148	821	274	214	712	309	376	60	199	101	308	180	221	43	55	21	74	31	42	10	14	10	29
3 465	1 593	2 074	468	2 372	1 572	3 997	1 747	1 675	221	2 333	946	94	30	69	8	57	52	90	38	40	13	55	29	30
5 732	1 904	3 800	1 162	1 021	694	1 867	407	520	140	832	258	414	175	175	41	64	42	144	47	43	8	42	13	31
450	371	3	1	261	2	125	66	3	1	83	3	612	530	12	2	404	8	23	17	2	—	5	—	32
537	298	—	—	285	—	87	39	—	—	55	—	130	53	—	—	92	—	16	8	—	—	12	—	33
674	363	—	—	162	—	174	57	—	—	117	—	50	24	—	—	26	—	108	62	—	—	29	—	34
773	689	—	—	214	—	205	160	—	—	77	—	24	21	—	—	8	—	34	32	—	—	6	—	35
635	315	237	33	314	210	767	428	471	58	295	202	52	29	32	5	22	23	51	22	2	—	32	1	36
15 054	**7 128**	**9 262**	**2 485**	**4 903**	**2 692**	**7 934**	**3 213**	**3 045**	**480**	**3 991**	**1 510**	**1 684**	**1 042**	**509**	**99**	**728**	**146**	**540**	**257**	**129**	**31**	**195**	**53**	37
Berufslosen mit ihren Angehörigen ohne Hauptberuf																								
100 547	**61 655**	**48 140**	**15 854**	**63 656**	**32 872**	**67 379**	**48 682**	**23 241**	**5 950**	**27 660**	**13 795**	**4 721**	**3 058**	**1 670**	**411**	**2 813**	**986**	**3 296**	**2 315**	**1 239**	**414**	**1 541**	**830**	38

Noch: Übersicht 3b. Die Angehörigen der wichtigsten Fremdstaaten im Deutschen Reich

Lfd. Nr.	Stellung im Beruf	Schweiz (mit Liechtenstein)						Slowakei					
		Insgesamt				darunter deutsche Volkszugehörige		Insgesamt				darunter deutsche Volkszugehörige	
		Erwerbspersonen bzw. Selbständige Berufslose		Angehörige ohne Hauptberuf		Erwerbspersonen	Angehörige ohne Hauptberuf	Erwerbspersonen bzw. Selbständige Berufslose		Angehörige ohne Hauptberuf		Erwerbspersonen	Angehörige ohne Hauptberuf
		Se.	m.	Se.	m.			Se.	m.	Se.	m.		
	Wirtschaftsabteilung 1. Landwirtschaft und Tierzucht,												
1	Selbständige	656	577	637	293	521	528	125	87	165	86	80	118
2	Mithelfende Familienangehörige	1 363	250	45	21	1 091	40	289	68	6	2	188	6
3	Angestellte	131	115	131	34	100	104	24	24	30	10	14	14
4	Arbeiter	5 476	4 147	4 567	1 692	3 874	3 575	31 527	17 084	2 412	1 042	7 198	755
5	**W.-Abt. 1 insgesamt**	**7 626**	**5 089**	**5 380**	**2 040**	**5 586**	**4 247**	**31 965**	**17 263**	**2 613**	**1 140**	**7 480**	**893**
	Wirtschaftsabteilung 2/4.												
6	Selbständige	990	807	1 092	290	726	788	404	362	307	89	152	162
7	Mithelfende Familienangehörige	253	38	13	4	186	10	31	8	1	1	16	—
8	Angestellte	2 194	1 778	1 811	417	1 326	1 229	295	207	190	43	232	147
9	Arbeiter	6 282	4 965	4 681	1 341	4 220	3 337	10 354	9 427	3 332	968	5 240	1 995
10	**W.-Abt. 2/4 insgesamt**	**9 719**	**7 588**	**7 597**	**2 052**	**6 458**	**5 364**	**11 084**	**10 004**	**3 830**	**1 101**	**5 640**	**2 304**
	Wirtschaftsabteilung 5.												
11	Selbständige	1 128	834	934	277	824	695	451	324	282	78	195	134
12	Mithelfende Familienangehörige	445	48	19	5	353	13	132	26	5	2	80	2
13	Angestellte	1 305	787	679	165	825	405	393	245	198	54	284	125
14	Arbeiter	1 046	759	711	210	704	510	810	617	386	110	391	221
15	**W.-Abt. 5 insgesamt**	**3 924**	**2 428**	**2 343**	**657**	**2 706**	**1 623**	**1 786**	**1 212**	**871**	**244**	**950**	**482**
	Wirtschaftsabteilung 6. Öffentlicher Dienst und												
16	Selbständige	381	230	254	57	212	162	58	45	49	8	35	31
17	Mithelfende Familienangehörige	27	4	5	2	20	1	3	—	—	—	3	—
18	Angestellte	930	462	327	68	497	201	488	194	122	28	223	86
19	Arbeiter	328	177	132	34	229	104	200	119	131	33	139	78
20	**W.-Abt. 6 insgesamt**	**1 666**	**873**	**718**	**161**	**958**	**468**	**749**	**358**	**302**	**69**	**400**	**195**
	Wirtschaftsabteilung 7.												
21	Angestellte	46	5	4	1	21	2	4	—	1	—	2	1
22	Arbeiter	1 041	22	30	14	745	23	797	16	47	20	421	27
23	**W.-Abt. 7 insgesamt**	**1 087**	**27**	**34**	**15**	**766**	**25**	**801**	**16**	**48**	**20**	**423**	**28**
	Summe der Erwerbspersonen mit ihren												
24	Selbständige	3 155	2 448	2 917	917	2 283	2 173	1 038	818	803	261	462	445
25	Mithelfende Familienangehörige	2 088	340	82	32	1 650	64	455	102	12	5	287	8
26	Angestellte	4 606	3 147	2 952	685	2 769	1 941	1 204	670	541	135	755	373
27	Arbeiter	14 173	10 070	10 121	3 291	9 772	7 549	43 688	27 263	6 308	2 173	13 389	3 076
28	**W.-Abt. 1—7 insgesamt**	**24 022**	**16 005**	**16 072**	**4 925**	**16 474**	**11 727**	**46 385**	**28 853**	**7 664**	**2 574**	**14 893**	**3 902**
	Selbständige Berufslose mit ihren												
29	Von eigenem Vermögen lebende Rentner	698	268	314	56	404	188	276	140	167	25	58	33
30	Invaliden-, Unfallrent. usw., Witwengeldempfängerinnen	2 617	1 360	1 105	164	1 851	827	580	273	299	32	323	172
31	Empfänger v. Kleinrentnerhilfen u. -unterstützungen u. sonstige Unterstützungsempfänger	553	100	182	67	382	128	507	140	191	52	157	68
32	Nicht in ihrer Familie lebende Studierende, Schüler usw.	456	374	11	3	134	4	120	86	34	33	89	4
33	Zöglinge in Anstalten für Erziehung u. Unterricht, in Waisenanstalten usw.	161	96	—	—	69	—	70	38	—	—	57	—
34	Insassen v. Irren-, Siechen-, Taubstummen- u. ähnl. Anstalten	224	93	—	—	185	—	91	52	—	—	27	—
35	Insassen v. Straf-, Besserungs- u. Bewahrungsanstalten	103	91	—	—	34	—	36	36	—	—	12	—
36	Sonstige Selbständige Berufslose	206	115	100	12	145	70	88	49	62	10	44	42
37	Selbständige Berufslose insgesamt	5 018	2 497	1 712	302	3 204	1 217	1 768	814	753	152	767	319
	Summe der Erwerbspersonen und Selbständigen												
38	Summe	29 040	18 502	17 784	5 227	19 678	12 944	48 153	29 667	8 417	2 726	15 660	4 221

[1]) Vgl. Anm. [1]) auf Seite 64.

Ungarn						Verein. Staaten von Amerika (USA.)						Staatenlos						Unermittelt und ungeklärt						Lfd. Nr.
Insgesamt				darunter deutsche Volkszugehörige		Insgesamt				darunter deutsche Volkszugehörige		Insgesamt				darunter deutsche Volkszugehörige		Insgesamt				darunter deutsche Volkszugehörige		
Erwerbspersonen bzw. Selbständige Berufslose		Angehörige ohne Hauptberuf		Erwerbspersonen	Angehörige ohne Hauptberuf	Erwerbspersonen bzw. Selbständige Berufslose		Angehörige ohne Hauptberuf		Erwerbspersonen	Angehörige ohne Hauptberuf	Erwerbspersonen bzw. Selbständige Berufslose		Angehörige ohne Hauptberuf		Erwerbspersonen	Angehörige ohne Hauptberuf	Erwerbspersonen bzw. Selbständige Berufslose		Angehörige ohne Hauptberuf		Erwerbspersonen	Angehörige ohne Hauptberuf	
Se.	m.	Se.	m.			Se.	m.	Se.	m.			Se.	m.	Se.	m.			Se.	m.	Se.	m.			
Gärtnerei, Forst- und Jagdwirtschaft, Fischerei																								
194	154	330	169	140	209	97	81	144	83	85	132	802	690	938	470	730	913	3 901	3 169	3 290	1 562	178	239	1
353	58	15	5	281	14	181	73	12	7	165	11	2 191	461	70	31	2 058	69	7 682	1 296	126	54	450	12	2
35	32	47	17	16	27	10	9	3	—	10	2	112	99	85	29	91	76	184	174	219	60	25	40	3
13 503	8 172	982	372	2 138	555	38	30	20	8	29	15	20 799	13 963	14 536	5 946	17 660	13 388	5 691	3 015	2 395	1 008	1 125	586	4
14 085	**8 416**	**1 374**	**563**	**2 575**	**805**	**326**	**193**	**179**	**98**	**289**	**160**	**23 904**	**15 213**	**15 629**	**6 478**	**20 539**	**14 446**	**17 458**	**7 654**	**6 030**	**2 684**	**1 778**	**877**	5
Industrie und Handwerk																								
602	484	653	165	341	416	107	98	181	70	88	147	1 592	1 259	1 647	455	1 271	1 441	2 249	1 997	2 745	730	271	409	6
60	8	—	—	48	—	15	4	2	—	11	2	213	36	16	2	189	13	392	39	25	5	54	1	7
556	374	344	74	377	266	388	340	416	112	275	304	1 789	1 164	1 046	258	1 494	921	1 677	1 328	1 588	395	312	294	8
8 079	7 126	4 677	1 356	4 336	2 747	617	553	566	195	540	489	23 151	18 873	19 879	6 139	20 222	18 243	36 883	28 219	32 728	9 231	4 034	4 016	9
9 297	**7 992**	**5 674**	**1 595**	**5 102**	**3 429**	**1 127**	**995**	**1 165**	**377**	**914**	**942**	**26 745**	**21 332**	**22 588**	**6 854**	**23 176**	**20 618**	**41 201**	**31 583**	**37 086**	**10 361**	**4 671**	**4 720**	10
Handel und Verkehr																								
460	316	338	84	252	199	233	203	259	105	191	202	1 862	1 353	1 465	443	1 320	1 098	1 751	1 112	1 396	480	226	187	11
124	21	4	2	89	4	73	22	7	1	66	6	451	82	19	7	394	14	771	114	42	19	85	12	12
798	509	458	93	445	302	249	184	213	76	171	142	2 378	1 319	959	240	1 961	815	1 667	1 149	1 136	309	442	313	13
881	591	474	112	507	268	172	141	125	40	150	104	3 921	2 765	2 358	746	3 379	2 165	2 163	1 628	2 035	579	543	502	14
2 263	**1 437**	**1 274**	**291**	**1 293**	**773**	**727**	**550**	**604**	**222**	**578**	**454**	**8 612**	**5 519**	**4 801**	**1 436**	**7 054**	**4 092**	**6 352**	**4 003**	**4 609**	**1 387**	**1 296**	**1 014**	15
private Dienstleistungen (ohne häusliche Dienste)																								
275	192	166	42	122	111	111	74	71	16	57	49	653	454	425	107	404	310	386	290	417	99	55	81	16
20	4	—	—	18	—	5	—	—	—	4	—	45	13	3	—	35	3	34	5	3	—	15	2	17
655	341	257	51	254	127	364	238	214	53	162	111	1 481	838	763	164	971	512	1 226	624	703	195	279	158	18
288	164	150	47	158	90	40	25	55	27	36	45	1 311	724	700	231	1 046	604	986	622	344	87	191	85	19
1 238	**701**	**573**	**140**	**552**	**328**	**520**	**337**	**340**	**96**	**259**	**205**	**3 490**	**2 029**	**1 891**	**502**	**2 456**	**1 429**	**2 632**	**1 541**	**1 467**	**381**	**540**	**326**	20
Häusliche Dienste																								
14	3	6	1	5	1	2	—	—	—	1	—	35	5	—	—	28	—	10	2	3	2	2	—	21
924	41	60	25	508	45	69	2	6	3	54	6	3 772	68	357	158	3 212	301	1 724	29	144	47	418	32	22
938	**44**	**66**	**26**	**513**	**46**	**71**	**2**	**6**	**3**	**55**	**6**	**3 807**	**73**	**357**	**158**	**3 240**	**301**	**1 734**	**31**	**147**	**49**	**420**	**32**	23
Angehörigen ohne Hauptberuf																								
1 531	1 146	1 487	460	855	935	548	456	655	274	421	530	4 909	3 756	4 475	1 475	3 725	3 762	8 287	6 568	7 848	2 871	730	916	24
557	91	19	7	436	18	274	99	21	8	246	19	2 900	592	108	40	2 676	99	8 879	1 454	196	78	604	27	25
2 058	1 259	1 112	236	1 097	723	1 013	771	846	241	619	559	5 795	3 425	2 853	691	4 545	2 324	4 764	3 277	3 649	961	1 060	805	26
23 675	16 094	6 343	1 912	7 647	3 705	936	751	772	273	809	659	52 954	36 393	37 830	13 220	45 519	34 701	47 447	33 513	37 646	10 952	6 311	5 221	27
27 821	**18 590**	**8 961**	**2 615**	**10 035**	**5 381**	**2 771**	**2 077**	**2 294**	**796**	**2 095**	**1 767**	**66 558**	**44 166**	**45 266**	**15 426**	**56 465**	**40 886**	**69 377**	**44 812**	**49 339**	**14 862**	**8 705**	**6 969**	28
Angehörigen ohne Hauptberuf																								
583	284	382	67	110	75	690	400	366	56	456	280	3 077	2 035	2 937	659	483	392	800	409	531	85	75	97	29
1 011	447	493	69	592	311	235	117	167	49	184	137	3 675	1 837	2 092	492	2 936	1 769	8 015	4 742	5 072	904	820	638	30
929	276	377	104	309	112	195	70	100	37	114	64	7 768	3 365	4 457	1 238	1 875	1 122	2 274	942	909	180	333	196	31
232	169	1	1	57	—	340	234	5	1	62	—	202	153	5	1	127	3	122	67	2	2	51	2	32
153	91	—	—	51	—	58	30	—	—	26	—	383	191	—	—	137	—	175	89	—	—	57	—	33
59	20	—	—	25	—	32	16	—	—	19	—	499	262	—	—	238	—	1 733	908	—	—	144	—	34
111	102	—	—	26	—	13	11	—	—	5	—	902	797	—	—	447	—	85	74	—	—	36	—	35
250	176	165	27	95	88	60	39	73	18	44	61	746	357	229	46	446	160	1 239	667	659	142	135	144	36
3 328	**1 565**	**1 418**	**268**	**1 265**	**586**	**1 623**	**917**	**711**	**161**	**910**	**542**	**17 252**	**8 997**	**9 720**	**2 436**	**6 689**	**3 446**	**14 443**	**7 898**	**7 173**	**1 313**	**1 651**	**1 077**	37
Berufslosen mit ihren Angehörigen ohne Hauptberuf																								
31 149	20 155	10 379	2 883	11 300	5 967	4 394	2 994	3 005	957	3 005	2 309	83 810	53 163	54 986	17 862	63 154	44 332	83 820	52 710	56 512	16 175	10 356	8 046	38

Übersicht 4a. Die ausländischen Erwerbspersonen im Deutschen Reich nach Beruf und Stellung im Beruf [1])

Berufe, Stellung im Beruf	Erwerbspersonen insgesamt		darunter deutsche Volkszugehörige	
	Se.	m.	Se.	m.
	1	2	3	4

Berufsabteilungen

Ber.-Abt. 1. Land-, forst- und fischereiwirtschaftliche Berufe (zugleich Berufsgruppe 11/12)

Selbständige	10 017	8 295	4 378	3 607
Mithelfende Familienangehörige	21 681	4 556	10 921	2 429
Angestellte	1 096	1 003	685	626
Arbeiter	182 543	118 767	68 609	43 224
Ber.-Abt. 1 insgesamt	**215 337**	**132 621**	**84 593**	**49 886**

Ber.-Abt. 2/3. Handwerkliche und industrielle Berufe

Selbständige	14 054	11 812	7 251	5 744
Mithelfende Familienangehörige	1 102	338	658	161
Angestellte	9 263	8 693	5 548	5 134
Arbeiter	218 343	188 506	106 337	88 564
Ber.-Abt. 2/3 insgesamt	**242 762**	**209 349**	**119 794**	**99 603**

Ber.-Abt. 4. Kaufmännische Berufe (zugleich Berufsgruppe 41)

Selbständige	12 142	9 395	5 814	4 114
Mithelfende Familienangehörige	4 603	645	2 685	300
Angestellte	27 229	14 353	18 917	9 106
Arbeiter	855	340	557	181
Ber.-Abt. 4 insgesamt	**44 829**	**24 733**	**27 973**	**13 701**

Ber.-Abt. 5. Verkehrs- und Gastwirtschaftsberufe

Selbständige	2 964	1 980	1 654	1 014
Mithelfende Familienangehörige	1 472	207	805	88
Angestellte	1 959	1 682	1 236	1 041
Arbeiter	17 474	11 354	11 225	7 034
Ber.-Abt. 5 insgesamt	**23 869**	**15 223**	**14 920**	**9 177**

Ber.-Abt. 6. Verwaltungs-, Rechtspflege-, Bildungs- und Heilberufe

Selbständige	4 458	2 947	2 196	1 412
Mithelfende Familienangehörige	282	45	218	32
Angestellte	13 508	7 595	7 422	3 755
Arbeiter	2 693	1 714	1 634	984
Ber.-Abt. 6 insgesamt	**20 941**	**12 301**	**11 470**	**6 183**

Ber.-Abt. 7. Hauswirtschaftliche Gehilfen (zugleich Berufsgruppe 71)

Angestellte	143	5	96	3
Arbeiter	22 503	282	15 496	143
Ber.-Abt. 7 insgesamt	**22 646**	**287**	**15 592**	**146**

Ber.-Abt. 8. Hilfsberufe für Lagerung, Transport, Reinigung usw. (zugleich Berufsgruppe 81)

Selbständige	47	43	32	31
Mithelfende Familienangehörige	3	1	2	1
Angestellte	816	704	566	474
Arbeiter	26 972	19 015	16 970	11 334
Ber.-Abt. 8 insgesamt	**27 838**	**19 763**	**17 570**	**11 840**

Summe der Erwerbspersonen

Selbständige	43 682	34 472	21 325	15 922
Mithelfende Familienangehörige	29 143	5 792	15 289	3 011
Angestellte	54 014	34 035	34 470	20 139
Arbeiter	471 383	339 978	220 828	151 464
Erwerbspersonen insgesamt	**598 222**	**414 277**	**291 912**	**190 536**

Berufsgruppen

Ber.-Gr. 11/12. Land-, forst- und fischereiwirtschaftliche Berufe (zugleich Ber.-Abt. 1)

Ber.-Gr. 21. Bergmännische Berufe

Selbständige	19	19	9	9
Mithelfende Familienangehörige	4	4	2	2
Angestellte	384	384	140	140
Arbeiter	20 877	20 665	11 226	11 126
Ber.-Gr. 21 insgesamt	**21 284**	**21 072**	**11 377**	**11 277**

Ber.-Gr. 22. Stein- und Glaswerker, keramische Berufe

Selbständige	519	498	181	173
Mithelfende Familienangehörige	32	23	17	10
Angestellte	231	225	101	99
Arbeiter	20 184	18 132	6 513	5 591
Ber.-Gr. 22 insgesamt	**20 966**	**18 878**	**6 812**	**5 873**

Ber.-Gr. 23/24. Eisen- und Metallwerker

Selbständige	1 858	1 810	998	967
Mithelfende Familienangehörige	28	28	12	12
Angestellte	3 330	3 283	2 048	2 016
Arbeiter	41 971	39 168	25 183	23 110
Ber.-Gr. 23/24 insgesamt	**47 187**	**44 289**	**28 241**	**26 105**

Ber.-Gr. 25. Chemiewerker

Selbständige	178	156	104	88
Mithelfende Familienangehörige	1	1	1	1
Angestellte	763	588	493	356
Arbeiter	3 264	2 120	2 130	1 398
Ber.-Gr. 25 insgesamt	**4 206**	**2 865**	**2 728**	**1 843**

Ber.-Gr. 26. Textilwerker

Selbständige	346	218	211	118
Mithelfende Familienangehörige	75	4	40	1
Angestellte	553	521	314	293
Arbeiter	17 395	6 651	9 230	3 673
Ber.-Gr. 26 insgesamt	**18 359**	**7 394**	**9 795**	**4 085**

Ber.-Gr. 27. Papierwerker

Selbständige	78	70	36	34
Mithelfende Familienangehörige	13	2	10	2
Angestellte	72	66	46	41
Arbeiter	1 937	1 092	1 285	691
Ber.-Gr. 27 insgesamt	**2 100**	**1 230**	**1 377**	**768**

Ber.-Gr. 28. Graphische Berufe

Selbständige	241	208	149	123
Mithelfende Familienangehörige	48	11	40	10
Angestellte	245	191	181	137
Arbeiter	1 317	887	944	621
Ber.-Gr. 28 insgesamt	**1 851**	**1 297**	**1 314**	**891**

Ber.-Gr. 29. Lederwerker

elbständige	170	162	93	89
Mithelfende Familienangehörige	15	3	8	2
Angestellte	37	33	28	26
Arbeiter	1 728	1 132	1 156	706
Ber.-Gr. 29 insgesamt	**1 950**	**1 330**	**1 285**	**823**

Ber.-Gr. 31. Holz- und Schnitzstoffwerker, Musikinstrumentenbauer und Spielwarenmacher

Selbständige	1 143	1 110	609	590
Mithelfende Familienangehörige	73	25	55	20
Angestellte	174	166	117	109
Arbeiter	9 919	9 312	5 925	5 514
Ber.-Gr. 31 insgesamt	**11 309**	**10 613**	**6 706**	**6 233**

Ber.-Gr. 32. Nahrungs- und Genußmittelwerker

Selbständige	2 060	1 937	895	820
Mithelfende Familienangehörige	331	143	193	63
Angestellte	497	474	253	239
Arbeiter	9 032	7 307	5 535	4 381
Ber.-Gr. 32 insgesamt	**11 920**	**9 861**	**6 876**	**5 503**

Ber.-Gr. 33. Bekleidungswerker (ohne Schuhwerker)

Selbständige	4 082	2 337	2 239	1 051
Mithelfende Familienangehörige	438	50	264	22
Angestellte	321	137	209	82
Arbeiter	11 902	4 112	6 726	1 902
Ber.-Gr. 33 insgesamt	**16 743**	**6 636**	**9 438**	**3 057**

Ber.-Gr. 34. Schuhwerker

Selbständige	1 770	1 739	886	868
Mithelfende Familienangehörige	15	15	7	7
Angestellte	39	37	25	24
Arbeiter	2 320	1 989	1 355	1 096
Ber.-Gr. 34 insgesamt	**4 144**	**3 780**	**2 273**	**1 995**

Ber.-Gr. 35/36. Bauwerker

Selbständige	1 471	1 431	784	758
Mithelfende Familienangehörige	29	29	9	9
Angestellte	2 007	1 987	1 264	1 249
Arbeiter	74 276	73 897	27 794	27 555
Ber.-Gr. 35 36 insgesamt	**77 783**	**77 344**	**29 851**	**29 571**

Ber.-Gr. 37. Sonstige industrielle Berufe

Selbständige	119	117	57	56
Angestellte	610	601	329	323
Arbeiter	2 221	2 042	1 335	1 200
Ber.-Gr. 37 insgesamt	**2 950**	**2 760**	**1 721**	**1 579**

Ber.-Gr. 41. Kaufmännische Berufe (zugleich Ber.-Abt. 4)

Ber.-Gr. 51. Verkehrsberufe

Selbständige	774	730	474	449
Mithelfende Familienangehörige	31	28	22	19
Angestellte	1 381	1 321	860	820
Arbeiter	9 277	9 244	5 836	5 815
Ber.-Gr. 51 insgesamt	**11 463**	**11 323**	**7 192**	**7 103**

Ber.-Gr. 52. Gastwirtschaftsberufe

Selbständige	2 190	1 250	1 180	565
Mithelfende Familienangehörige	1 441	179	783	69
Angestellte	578	361	376	221
Arbeiter	8 197	2 110	5 389	1 219
Ber.-Gr. 52 insgesamt	**12 406**	**3 900**	**7 728**	**2 074**

[1]) Gebietsstand vom 17. Mai 1939 ohne Memelland.

Berufe, Stellung im Beruf	Erwerbspersonen insgesamt		darunter deutsche Volkszugehörige	
	Se.	m.	Se.	m.
	1	2	3	4

Noch: Berufsgruppen

Ber.-Gr. 61. Berufe der öffentlichen Verwaltung und Rechtspflege, der Wehrmacht usw.

Angestellte	2 510	2 376	1 617	1 566
Arbeiter	16	16	14	14
Ber.-Gr. 61 insgesamt	**2 526**	**2 392**	**1 631**	**1 580**

Ber.-Gr. 62. Lehr- und Bildungsberufe, künstlerische Berufe

Selbständige	2 200	1 323	959	543
Mithelfende Familienangehörige	19	3	14	2
Angestellte	3 868	2 466	1 677	991
Arbeiter	226	212	108	99
Ber.-Gr. 62 insgesamt	**6 313**	**4 004**	**2 758**	**1 635**

Ber.-Gr. 63. Berufe der Kirche, Mönche und Nonnen

Angestellte, auch Mönche und Nonnen	3 628	1 334	1 822	438
Arbeiter	21	15	7	4
Ber.-Gr. 63 insgesamt	**3 649**	**1 349**	**1 829**	**442**

Ber.-Gr. 64. Berufe der Rechts- und Wirtschaftsberatung

Selbständige	275	230	136	112
Angestellte	175	153	115	99
Ber.-Gr. 64 insgesamt	**450**	**383**	**251**	**211**

Ber.-Gr. 65. Berufe der Volks- und Gesundheitspflege

Selbständige	884	550	485	299
Mithelfende Familienangehörige	36	7	26	4
Angestellte	2 680	829	1 955	519
Arbeiter	458	179	311	115
Ber.-Gr. 65 insgesamt	**4 058**	**1 565**	**2 777**	**937**

Ber.-Gr. 66. Veterinär- und Veterinärhilfsberufe

Selbständige	47	46	19	19
Mithelfende Familienangehörige	2	1	2	1
Angestellte	26	24	21	19
Ber.-Gr. 66 insgesamt	**75**	**71**	**42**	**39**

Ber.-Gr. 67. Kosmetische Berufe

Selbständige	815	641	469	357
Mithelfende Familienangehörige	147	7	114	3
Angestellte	65	24	40	16
Arbeiter	1 931	1 251	1 163	721
Ber.-Gr. 67 insgesamt	**2 958**	**1 923**	**1 786**	**1 097**

Ber.-Gr. 68. Berufe des Unterhaltungsgewerbes (außer Künstler)

Selbständige	237	157	128	82
Mithelfende Familienangehörige	78	27	62	22
Angestellte	556	389	175	107
Arbeiter	41	41	31	31
Ber.-Gr. 68 insgesamt	**912**	**614**	**396**	**242**

Ber.-Gr. 71. Hauswirtschaftliche Gehilfen

(zugleich Ber.-Abt. 7, siehe S. 70)

Ber.-Gr. 81. Hilfsberufe für Lagerung, Transport, Reinigung usw.

(zugleich Ber.-Abt. 8, siehe S. 70)

Berufe

Ber.-Gr. 11/12. Land-, forst- und fischereiwirtschaftliche Berufe

Landwirte	9 107	7 438	3 903	3 173
Schäfer insgesamt	127	127	97	97
davon: *Selbständige*	*2*	*2*	*2*	*2*
Arbeiter	*125*	*125*	*95*	*95*
Melker insgesamt	9 450	8 344	5 360	4 678
davon: *Angestellte*	*52*	*52*	*34*	*34*
Arbeiter	*9 398*	*8 292*	*5 326*	*4 644*
Landwirtsch. Arbeiter m. eig. o. gepacht. Land	3 163	2 054	1 954	1 208
Landwirtsch. Arbeiter m. Deputat- o. Dienstland	14 804	8 909	10 684	6 317
Landwirtsch. Arbeiter im Haushalt des Betriebsinhabers wohnend	73 695	51 807	24 928	16 464
Sonstige landwirtsch. Arbeiter, auch Weinbergsarbeiter, insgesamt	74 647	41 757	22 220	11 662
davon: *Weinbaumeister im Angestelltenverhältnis*	*1*	*1*	*1*	*1*
Arbeiter	*74 646*	*41 756*	*22 219*	*11 661*
Landkraftführer u. Traktorenf. i. d. Landwirtsch.	569	369	275	275
Mithelf. Familienangeh., deren Familienvorstände i. d. Landwirtschaft, Gärtnerei, Forstwirtschaft od. Fischerei hauptberufl. tätig sind	16 932	4 223	8 765	2 275
Sonstige mithelf. Familienangeh. i. d. Landwirtschaft, Gärtnerei, Forstwirtsch. od. Fischerei	4 749	333	2 156	154
Selbständige Gartenbauer	761	725	350	324
Gartenmeister, Gartenbautechniker u. dgl. im Angestelltenverhältnis	87	79	36	32
Gärtner im Arbeiterverhältnis u. Gartenarbeiter	3 887	3 337	1 844	1 489
Forstmeister und Förster insgesamt	124	124	69	69
davon: *Angestellte*	*124*	*124*	*69*	*69*
Waldarbeiter	1 485	1 298	847	728
Übrige land- und forstwirtschaftl. sowie fischereiwirtschaftl. Berufe insgesamt	1 950	1 697	1 105	941
davon: *Selbständige*	*147*	*130*	*123*	*108*
Angestellte	*832*	*747*	*545*	*490*
Arbeiter	*971*	*820*	*437*	*343*

Ber.-Gr. 21. Bergmännische Berufe

Steiger insgesamt	140	140	33	33
davon: *Angestellte*	*140*	*140*	*33*	*33*
Bergleute	17 779	17 779	9 790	9 790
Übrige bergmännische Berufe insgesamt	3 365	3 153	1 554	1 454
davon: *Selbständige*	*19*	*19*	*9*	*9*
Mithelfende Familienangehörige	*4*	*4*	*2*	*2*
Angestellte	*244*	*244*	*107*	*107*
Arbeiter	*3 098*	*2 886*	*1 436*	*1 336*

Ber.-Gr. 22. Stein- und Glaswerker, keramische Berufe

Steinmetze und Steinbildhauer insgesamt	1 370	1 366	369	369
davon: *Selbständige*	*129*	*129*	*40*	*40*
Angestellte	*12*	*12*	*5*	*5*
Arbeiter	*1 229*	*1 225*	*324*	*324*
Steinbruch- u. Kies-, Sand-, Tongrubenbesitzer, Zementfabrikanten, Traß-, Gips-, Mörtelwerksbesitzer u. dgl.	104	96	33	29
Steinbruchmeister, Brennmeister, Steinmetztechniker u. ähnl. Angestellte i. d. Natursteingewinnung u. -bearbeitung u. i. d. Kalk-, Gips- u. Zementindustrie	33	33	18	18
Steinbrucharbeiter, Steinarbeiter u. dgl. (außer Steinmetze, Steinschleifer u. dgl.), Zementfabrikarbeiter	5 716	5 646	1 508	1 484
Ziegeleibesitzer u. Betonwarenfabrikanten (außer Betonwerker)	134	129	46	45
Zieglermeister, Ziegeleitechniker u. ähnl. Angestellte in der Ziegel- u. Betonwarenindustrie	67	65	29	29
Ziegeleiarbeiter	8 070	7 365	2 553	2 176
Töpfer u. Ofensetzer insgesamt	307	302	186	181
davon: *Selbständige*	*41*	*41*	*30*	*30*
Angestellte	*3*	*3*	*1*	*1*
Arbeiter	*263*	*258*	*155*	*150*
Glasschleifer, Glasgraveure u. dgl. insgesamt	803	521	248	159
davon: *Selbständige*	*11*	*10*	*1*	*1*
Angestellte	*3*	*3*	—	—
Arbeiter	*789*	*508*	*247*	*158*
Selbständige Glasbläser	5	5	1	1
Glashüttenmeister, Glastechniker u. ähnl. Angestellte in der Glasindustrie	49	49	14	14
Glasarbeiter (außer Glasschleifer, Glasgraveure u. dgl.)	2 433	1 984	863	700
Porzellan- u. Steingutfabrikanten u. Besitzer von sonst. Betrieben des keramischen Gewerbes (außer Töpfer, Keramikmaler)	19	19	5	5
Schmelzmeister, Brennmeister, Keramiktechn. u. ähnl. Angestellte i. d. keramischen Industrie	12	12	7	7
Keramikarbeiter (außer Keramikmaler)	980	561	549	328
Übrige Stein-, Glas- u. Keramikwerker insgesamt	864	725	383	328
davon: *Selbständige*	*76*	*69*	*25*	*22*
Mithelfende Familienangehörige	*32*	*23*	*17*	*10*
Angestellte	*52*	*48*	*27*	*25*
Arbeiter	*704*	*585*	*314*	*271*

Ber.-Gr. 23/24. Eisen- und Metallwerker

Former und Kernformer, Gießer und Schmelzer insgesamt	1 984	1 926	1 210	1 165
davon: *Selbständige*	*5*	*5*	*3*	*3*
Angestellte	*12*	*12*	*6*	*6*
Arbeiter	*1 967*	*1 909*	*1 201*	*1 156*
Walzer und Zieher, Emaillierer und sonstige Feinblecharbeiter insgesamt	597	576	417	401
davon: *Selbständige*	*2*	*2*	*2*	*2*
Angestellte	*4*	*4*	*2*	*2*
Arbeiter	*591*	*570*	*413*	*397*
Dreher insgesamt	2 587	2 543	1 447	1 464
davon: *Angestellte*	*13*	*13*	*6*	*6*
Arbeiter	*2 574*	*2 530*	*1 441*	*1 458*
Übrige Maschinenarbeiter der Metallbearbeitung insgesamt	2 521	2 061	1 683	1 332
davon: *Selbständige*	*32*	*32*	*11*	*11*
Angestellte	*11*	*11*	*5*	*5*
Arbeiter	*2 478*	*2 018*	*1 664*	*1 313*
Einrichter und Anreißer insgesamt	141	133	106	104
davon: *Angestellte*	*6*	*6*	*4*	*4*
Arbeiter	*135*	*127*	*102*	*100*
Schmiede, Härter und Anlasser insgesamt	3 132	3 129	1 727	1 725
davon: *Selbständige*	*101*	*101*	*74*	*74*
Angestellte	*9*	*9*	*7*	*7*
Arbeiter	*2 960*	*2 957*	*1 646*	*1 644*

[1]) Vgl. Anm. [1]) auf Seite 70.

Noch: Übersicht 4a. Die ausländischen Erwerbspersonen im Deutschen Reich nach Beruf und Stellung im Beruf[1])

Berufe, Stellung im Beruf	Erwerbspersonen insgesamt		darunter deutsche Volkszugehörige	
	Se.	m.	Se.	m.
	1	2	3	4
Noch: Ber.-Gr. 23/24. Eisen- und Metallwerker				
Nieter und Schweißer insgesamt	1 065	1 033	705	676
davon: *Selbständige*	*3*	*3*	*2*	*2*
Angestellte	*6*	*6*	*5*	*5*
Arbeiter	*1 056*	*1 024*	*698*	*669*
Schlosser und Maschinenschlosser insgesamt	13 494	13 476	7 427	7 417
davon: *Selbständige*	*191*	*191*	*116*	*116*
Angestellte	*84*	*84*	*47*	*47*
Arbeiter	*13 219*	*13 201*	*7 264*	*7 254*
Werkzeugmacher und Feilenhauer insgesamt	653	645	441	436
davon: *Selbständige*	*10*	*10*	*2*	*2*
Angestellte	*9*	*9*	*7*	*7*
Arbeiter	*634*	*626*	*432*	*427*
Optiker, Uhrmacher, Gold- und Silberschmiede, Bijouteriearbeiter u. dgl., Graveure und Ziseleure insgesamt	722	647	442	399
davon: *Selbständige*	*204*	*204*	*132*	*132*
Angestellte	*48*	*45*	*29*	*27*
Arbeiter	*470*	*398*	*281*	*240*
Elektromechaniker und Elektroinstallateure, Telegraphenbauhandwerker insgesamt	2 218	2 215	1 367	1 365
davon: *Selbständige*	*133*	*133*	*90*	*90*
Angestellte	*89*	*89*	*64*	*64*
Arbeiter	*1 996*	*1 993*	*1 213*	*1 211*
Mechaniker, Kraftfahrzeughandwerker insgesamt	2 096	2 080	1 256	1 243
davon: *Selbständige*	*147*	*147*	*100*	*100*
Angestellte	*51*	*51*	*34*	*34*
Arbeiter	*1 898*	*1 882*	*1 122*	*1 109*
Büchsenmacher insgesamt	22	22	19	19
davon: *Selbständige*	*4*	*4*	*1*	*1*
Angestellte	*1*	*1*	*1*	*1*
Arbeiter	*17*	*17*	*17*	*17*
Klempner, Rohrleger, Installateure insgesamt	2 274	2 271	1 306	1 304
davon: *Selbständige*	*280*	*280*	*106*	*106*
Angestellte	*5*	*5*	*3*	*3*
Arbeiter	*1 989*	*1 986*	*1 197*	*1 195*
Maschinisten, Maschinenmeister (ohne Förder- und Zechenmaschinisten, Baumaschinisten und Schiffsmaschinisten) insgesamt	1 067	1 066	622	622
davon: *Angestellte*	*53*	*53*	*21*	*21*
Arbeiter	*1 014*	*1 013*	*601*	*601*
Maschineningenieure und -techniker insgesamt	1 540	1 538	959	957
davon: *Selbständige*	*128*	*128*	*76*	*76*
Angestellte	*1 412*	*1 410*	*883*	*881*
Elektroingenieure und Techniker insgesamt	712	712	457	457
davon: *Selbständige*	*74*	*74*	*48*	*48*
Angestellte	*638*	*638*	*409*	*409*
Übrige Eisen- und Metallwerker insgesamt	10 362	8 211	6 600	5 019
davon: *Selbständige*	*482*	*424*	*232*	*201*
Mithelfende Familienangehörige	*28*	*28*	*12*	*12*
Angestellte	*879*	*837*	*515*	*487*
Arbeiter	*8 973*	*6 912*	*5 841*	*4 319*
Ber.-Gr. 25. Chemiewerker				
Chemiker, Chemotechniker und Laboranten insgesamt	600	442	390	267
davon: *Selbständige*	*36*	*36*	*17*	*17*
Angestellte	*564*	*406*	*373*	*250*
Laborwerker sowie Laboranten im Arbeiterverhältnis	211	155	171	126
Vulkaniseure, sonstige Gummiarbeiter (auch Asbestarbeiter) insgesamt	995	472	560	287
davon: *Selbständige*	*9*	*9*	*3*	*3*
Angestellte	*4*	*4*	*2*	*2*
Arbeiter	*982*	*459*	*555*	*282*
Übrige Chemiewerker insgesamt	2 400	1 796	1 607	1 163
davon: *Selbständige*	*133*	*111*	*84*	*68*
Mithelfende Familienangehörige	*1*	*1*	*1*	*1*
Angestellte	*195*	*178*	*118*	*104*
Arbeiter	*2 071*	*1 506*	*1 404*	*990*
Ber.-Gr. 26. Textilwerker				
Spinner und Zwirner (ohne die Spinner in der Kunstfaserherstellung) insgesamt	4 194	1 169	1 971	559
davon: *Selbständige*	*2*	*2*	*2*	*2*
Angestellte	*51*	*50*	*34*	*33*
Arbeiter	*4 141*	*1 117*	*1 935*	*524*
Weber und Bandweber insgesamt	5 549	2 787	2 770	1 549
davon: *Selbständige*	*48*	*30*	*19*	*8*
Angestellte	*170*	*168*	*95*	*94*
Arbeiter	*5 331*	*2 589*	*2 656*	*1 447*
Wirker und Stricker, Posamentiere, Riemendreher und Maschinenklöppler insgesamt	729	161	425	127
davon: *Selbständige*	*51*	*15*	*36*	*8*
Angestellte	*7*	*7*	*4*	*4*
Arbeiter	*671*	*139*	*385*	*115*
Sticker insgesamt	261	27	207	21
davon: *Selbständige*	*34*	*9*	*26*	*7*
Angestellte	*6*	*4*	*5*	*3*
Arbeiter	*221*	*14*	*176*	*11*
Appreteure, Schlichter und Leimer, Bleicher und Färber, Stoffdrucker, Stopfer und Kunststopfer insgesamt	1 669	999	968	557
davon: *Selbständige*	*37*	*27*	*17*	*10*
Angestellte	*48*	*42*	*34*	*28*
Arbeiter	*1 584*	*930*	*917*	*519*
Noch: Ber.-Gr. 26. Textilwerker				
Übrige Textilwerker insgesamt	5 967	2 251	3 454	1 272
davon: *Selbständige*	*171*	*135*	*111*	*83*
Mithelfende Familienangehörige	*75*	*4*	*40*	*1*
Angestellte	*271*	*250*	*142*	*131*
Arbeiter	*5 447*	*1 862*	*3 161*	*1 057*
Ber.-Gr. 27. Papierwerker				
Holzschleifer, Halb- und Ganzzeugbereiter, sonstige Papier- u. Zellstoffabrikarbeiter insg.	797	571	494	342
davon: *Arbeiter*	*797*	*571*	*494*	*342*
Papiermacher (an der Papiermaschine und in der Ausrüstung) insgesamt	208	180	166	143
davon: *Selbständige*	*2*	*2*	*1*	*1*
Angestellte	*1*	*1*	*1*	*1*
Arbeiter	*205*	*177*	*164*	*141*
Buchbinder, sonstige Buchbinderei- und Papierwarenarbeiter, in Buchbinderei- und Papierverarbeitungsbetrieben und Buchhandlungen insgesamt	765	335	509	192
davon: *Selbständige*	*32*	*31*	*13*	*13*
Angestellte	*9*	*7*	*6*	*5*
Arbeiter	*724*	*297*	*490*	*174*
Übrige Papierwerker insgesamt	330	144	208	91
davon: *Selbständige*	*44*	*37*	*22*	*20*
Mithelfende Familienangehörige	*13*	*2*	*10*	*2*
Angestellte	*62*	*58*	*39*	*35*
Arbeiter	*211*	*47*	*137*	*34*
Ber.-Gr. 28. Graphische Berufe				
Buchdrucker, Schriftsetzer insgesamt	550	540	393	387
davon: *Selbständige*	*31*	*31*	*20*	*20*
Angestellte	*18*	*18*	*13*	*13*
Arbeiter	*501*	*491*	*360*	*354*
Flach- und Tiefdrucker, Lithographen, Formstecher und Holzschneider insgesamt	107	105	83	81
davon: *Selbständige*	*4*	*4*	*4*	*4*
Angestellte	*13*	*13*	*11*	*11*
Arbeiter	*90*	*88*	*68*	*66*
Selbständige Photographen und Photoatelierinhaber	141	125	82	69
Mithelfende Familienangehörige von selbständigen Photographen	34	8	30	7
Photographen im Angestelltenverhältnis sowie Filmoperateure	88	57	58	34
Photographen im Arbeiterverhältnis	146	101	95	60
Übrige graphische Berufe insgesamt	785	361	573	253
davon: *Selbständige*	*65*	*48*	*43*	*30*
Mithelfende Familienangehörige	*14*	*3*	*10*	*3*
Angestellte	*126*	*103*	*99*	*79*
Arbeiter	*580*	*207*	*421*	*141*
Ber.-Gr. 29. Lederwerker				
Gerber, Lederfärber und -lackierer, sonstige Lederarbeiter und Lederzurichter, Rauchwarenzurichter insgesamt	569	448	398	302
davon: *Selbständige*	*8*	*8*	*6*	*6*
Angestellte	*4*	*4*	*4*	*4*
Arbeiter	*557*	*436*	*388*	*292*
Sattler und Riemer insgesamt	640	636	373	370
davon: *Selbständige*	*107*	*107*	*62*	*62*
Angestellte	*4*	*4*	*4*	*4*
Arbeiter	*529*	*525*	*307*	*304*
Übrige Lederwerker insgesamt	741	246	514	151
davon: *Selbständige*	*55*	*47*	*25*	*21*
Mithelfende Familienangehörige	*15*	*3*	*8*	*2*
Angestellte	*29*	*25*	*20*	*18*
Arbeiter	*642*	*171*	*461*	*110*
Ber.-Gr. 31. Holz- und Schnitzstoffwerker, Musikinstrumentenbauer und Spielwarenmacher				
Säger, Säge- und Schneidemüller, Maschinenarbeiter an Holzbearbeitungsmaschinen insgesamt	1 017	968	680	642
davon: *Selbständige*	*12*	*12*	*9*	*9*
Angestellte	*10*	*10*	*6*	*6*
Arbeiter	*995*	*946*	*665*	*627*
Tischler, Modelltischler insgesamt	6 132	6 132	3 447	3 447
davon: *Selbständige*	*597*	*597*	*320*	*320*
Angestellte	*29*	*29*	*23*	*23*
Arbeiter	*5 506*	*5 506*	*3 104*	*3 104*
Drechsler, Holzbildhauer und Schnitzer, Stock- und Schirmmacher insgesamt	366	346	179	165
davon: *Selbständige*	*83*	*81*	*45*	*43*
Angestellte	*7*	*7*	*6*	*6*
Arbeiter	*276*	*258*	*128*	*116*
Stellmacher insgesamt	627	627	409	409
davon: *Selbständige*	*102*	*102*	*49*	*49*
Angestellte	*4*	*4*	*3*	*3*
Arbeiter	*521*	*521*	*357*	*357*
Korbmacher, Flechter, Bürsten-, Besen- und Pinselmacher insgesamt	374	296	219	171
davon: *Selbständige*	*109*	*107*	*59*	*58*
Angestellte	*3*	*3*	*3*	*3*
Arbeiter	*262*	*186*	*157*	*110*

[1]) Vgl. Anm. [1]) auf Seite 70.

Noch: Übersicht 4a. Die ausländischen Erwerbspersonen im Deutschen Reich nach Beruf und Stellung im Beruf[1])

Berufe, Stellung im Beruf	Erwerbspersonen insgesamt		darunter deutsche Volkszugehörige	
	Se.	m.	Se.	m.
	1	2	3	4
Noch: Ber.-Gr. 31. Holz- und Schnitzstoffwerker usw.				
Musikinstrumentenmacher, Stimmer insgesamt	88	80	54	49
davon: *Selbständige*	*30*	*30*	*18*	*18*
Angestellte	*5*	*5*	*3*	*3*
Arbeiter	*53*	*45*	*33*	*28*
Selbständige Spielwarenmacher und Spielwarenfabrikanten	7	5	5	4
Mithelfende Familienangehörige von Spielwarenmachern	3	1	2	—
Spielwarenarbeiter (soweit nicht in anderen Berufen)	31	10	20	6
Übrige Holz- und Schnitzstoffwerker insgesamt	2 664	2 148	1 691	1 340
davon: *Selbständige*	*203*	*176*	*104*	*89*
Mithelfende Familienangehörige	*70*	*24*	*53*	*20*
Angestellte	*116*	*108*	*73*	*65*
Arbeiter	*2 275*	*1 840*	*1 461*	*1 166*
Ber.-Gr. 32. Nahrungs- und Genußmittelwerker				
Selbständige Müller	126	126	61	61
Männliche mithelfende Familienangehörige von selbständigen Müllern	18	18	11	11
Mühlenmeister	16	16	8	8
Müller im Arbeiterverhältnis	433	433	246	246
Selbständige Bäcker und Konditoren	778	778	268	268
Männliche mithelfende Familienangehörige von selbständigen Bäckern und Konditoren	71	71	19	19
Bäckereiwerkmeister	34	34	16	16
Bäcker und Konditoren im Arbeiterverhältnis	2 788	2 788	1 607	1 607
Zuckerfabrikmeister und -techniker sowie ähnliche Angestellte in Zuckerfabriken	11	11	1	1
Zuckerfabrikarbeiter	220	173	125	95
Selbständige Fleischer	461	461	208	208
Männliche mithelfende Familienangehörige von selbständigen Fleischern	19	19	10	10
Fleischereiwerkmeister	5	5	3	3
Fleischer im Arbeiterverhältnis	1 638	1 638	954	954
Selbständige Meier und Käser	48	47	34	33
Mithelfende Familienangehörige in Molkereien, Melkereien u. dgl.	135	22	98	16
Molkereimeister	46	46	34	34
Meier und Käser im Arbeiterverhältnis	413	395	320	307
Brauer und Mälzer, Brenner und Destillateure insgesamt	172	172	119	119
davon: *Selbständige*	*4*	*4*	*3*	*3*
Angestellte	*29*	*29*	*21*	*21*
Arbeiter	*139*	*139*	*95*	*95*
Selbständige Zigarrenmacher	21	20	11	11
Mithelfende Familienangehörige von Zigarrenmachern	29	1	19	—
Zigarrenmachermeister	2	2	2	2
Zigarrenmacher im Arbeiterverhältnis	272	75	194	41
Übrige Nahrungs- und Genußmittelwerker insgesamt	4 164	2 510	2 508	1 433
davon: *Selbständige*	*622*	*501*	*310*	*256*
Mithelfende Familienangehörige	*59*	*12*	*36*	*7*
Angestellte	*354*	*331*	*168*	*154*
Arbeiter	*3 129*	*1 666*	*1 994*	*1 036*
Ber.-Gr. 33. Bekleidungswerker (ohne Schuhwerker)				
Schneider insgesamt	8 860	5 180	4 553	2 415
davon: *Selbständige*	*3 083*	*1 933*	*1 639*	*860*
Angestellte	*111*	*61*	*71*	*39*
Arbeiter	*5 666*	*3 186*	*2 843*	*1 516*
Näher und Stepper (ohne Ledernäher und -stepper) insgesamt	3 570	73	2 455	37
davon: *Selbständige*	*260*	*14*	*176*	*5*
Angestellte	*21*	—	*14*	—
Arbeiter	*3 289*	*59*	*2 265*	*32*
Selbständige Hutmacher, Mützenmacher, Putzmacherinnen	140	28	92	16
Mithelfende Familienangehörige von Putzmacherinnen, Hutmachern u. dgl.	22	5	17	4
Hutmachermeister, Putzdirektricen	22	3	14	—
Hutmacher, Mützenmacher, Putzmacherinnen im Arbeiterverhältnis	754	240	298	54
Selbständige Wäscher, Bügler, Plätter	102	25	70	12
Mithelfende Familienangehörige in Wäschereien, Büglereien u. dgl.	91	17	73	10
Wasch- und Plättmeister	5	2	5	2
Wäscher, Bügler, Plätter im Arbeiterverhältnis	1 091	226	709	94
Übrige Bekleidungswerker (ohne Schuhwerker) insgesamt	2 086	837	1 152	413
davon: *Selbständige*	*497*	*337*	*262*	*158*
Mithelfende Familienangehörige	*325*	*28*	*174*	*8*
Angestellte	*162*	*71*	*105*	*41*
Arbeiter	*1 102*	*401*	*611*	*206*
Ber.-Gr. 34. Schuhwerker				
Selbständige Schuhmacher	1 726	1 712	861	854
Männliche mithelfende Familienangehörige von Schuhmachern	15	15	7	7
Schuhmacherwerkmeister	13	13	9	9
Schuhmacher im Arbeiterverhältnis	1 625	1 608	824	812
Übrige Schuhwerker insgesamt	765	432	572	313
davon: *Selbständige*	*44*	*27*	*25*	*14*
Angestellte	*26*	*24*	*16*	*15*
Arbeiter	*695*	*381*	*531*	*284*
Ber.-Gr. 35/36. Bauwerker				
Architekten, Bauingenieure, Hoch- und Tiefbautechniker, Vermessungsingenieure, Landmesser, Vermessungstechniker insgesamt	1 724	1 712	1 106	1 097
davon: *Selbständige*	*229*	*228*	*134*	*133*
Angestellte	*1 495*	*1 484*	*972*	*964*
Maurer, Fliesenleger und Plattensetzer insgesamt	11 233	11 233	3 950	3 950
davon: *Selbständige*	*121*	*121*	*60*	*60*
Angestellte	*53*	*53*	*28*	*28*
Arbeiter	*11 059*	*11 059*	*3 862*	*3 862*
Betonbaufacharbeiter, Stukkateure und Putzer insgesamt	2 814	2 814	913	913
davon: *Selbständige*	*152*	*152*	*46*	*46*
Angestellte	*10*	*10*	*6*	*6*
Arbeiter	*2 652*	*2 652*	*861*	*861*
Zimmerleute insgesamt	4 610	4 610	1 599	1 599
davon: *Selbständige*	*32*	*32*	*20*	*20*
Angestellte	*12*	*12*	*7*	*7*
Arbeiter	*4 566*	*4 566*	*1 572*	*1 572*
Dachdecker insgesamt	453	453	286	286
davon: *Selbständige*	*67*	*67*	*39*	*39*
Arbeiter	*386*	*386*	*247*	*247*
Glaser insgesamt	190	190	99	99
davon: *Selbständige*	*43*	*43*	*17*	*17*
Angestellte	*1*	*1*	—	—
Arbeiter	*146*	*146*	*82*	*82*
Maler und Lackierer insgesamt	3 826	3 763	2 290	2 246
davon: *Selbständige*	*451*	*448*	*260*	*257*
Angestellte	*21*	*21*	*15*	*15*
Arbeiter	*3 354*	*3 294*	*2 015*	*1 974*
Tapezierer, Polsterer und Dekorateure insgesamt	565	551	375	370
davon: *Selbständige*	*119*	*117*	*79*	*78*
Angestellte	*5*	*5*	*4*	*4*
Arbeiter	*441*	*429*	*292*	*288*
Steinsetzer und Pflasterer, Asphalt- und Teerstraßenarbeiter insgesamt	387	387	227	227
davon: *Selbständige*	*7*	*7*	*4*	*4*
Angestellte	*1*	*1*	—	—
Arbeiter	*379*	*379*	*223*	*223*
Baumaschinisten (soweit in Betrieben des Baugewerbes tätig) insgesamt	523	523	353	353
davon: *Angestellte*	*10*	*10*	*3*	*3*
Arbeiter	*513*	*513*	*350*	*350*
Bauhandlanger	16 313	16 129	5 937	5 816
Erd- und Tiefbauarbeiter einschließlich Bahn- und Wasserstraßenunterhaltungsarbeiter, Schachtmeister insgesamt	32 922	32 840	11 544	11503
davon: *Angestellte*	*109*	*109*	*53*	*53*
Arbeiter	*32 813*	*32 731*	*11 491*	*11 450*
Übrige Bauwerker insgesamt	2 223	2 139	1 172	1 112
davon: *Selbständige*	*250*	*216*	*125*	*104*
Mithelfende Familienangehörige	*29*	*29*	*9*	*9*
Angestellte	*290*	*281*	*176*	*169*
Arbeiter	*1 654*	*1 613*	*862*	*830*
Ber.-Gr. 37. Sonstige industrielle Berufe				
Ingenieure und Techniker in nicht gesondert ausgezählten Fachrichtungen oder ohne Angabe der Fachrichtung insgesamt	596	595	319	318
davon: *Selbständige*	*95*	*95*	*47*	*47*
Angestellte	*501*	*500*	*272*	*271*
Gas- und Wassermeister, Leitungsaufseher und ähnliche Angestellte in Gas-, Wasser- und Elektrizitätswerken	27	26	17	16
Gas-, Wasser- und Elektrizitätswerksarbeiter (soweit nicht in anderen Berufen)	198	178	123	111
Übrige Erwerbspersonen sonstiger industrieller Berufe insgesamt	2 129	1 961	1 262	1 134
davon: *Selbständige*	*24*	*22*	*10*	*9*
Angestellte	*82*	*75*	*40*	*36*
Arbeiter	*2 023*	*1 864*	*1 212*	*1 089*
Ber.-Gr. 41. Kaufmännische Berufe				
Einzelhändler (außer Buchhändler und Drogisten), Großhändler	9 953	7 432	4 585	3 022
Mithelfende Familienangehörige, die überwiegend im Verkauf oder mit sonstigen kaufmännischen Arbeiten beschäftigt sind	4 603	645	2 685	300
Direktoren und Geschäftsführer, Prokuristen und Handlungsbevollmächtigte in Handelsbetrieben	377	345	176	153
Drogisten insgesamt	290	262	195	176
davon: *Selbständige*	*72*	*67*	*43*	*38*
Angestellte	*218*	*195*	*153*	*138*
Makler und Kommissionäre, Handelsvertreter und -reisende, Versicherungsvertreter insgesamt	3 300	3 044	2 027	1 828
davon: *Selbständige*	*1 756*	*1 641*	*994*	*908*
Angestellte	*1 544*	*1 403*	*1 033*	*920*
Korrespondenten, Kalkulatoren (kaufmännisch), Buchhalter, Kassierer insgesamt	3 689	2 376	2 691	1 681
davon: *Selbständige*	*4*	*4*	*1*	*1*
Angestellte	*3 684*	*2 372*	*2 690*	*1 680*

[1]) Vgl. Anm. [1]) auf Seite 70.

Noch: Übersicht 4a. Die ausländischen Erwerbspersonen im Deutschen Reich nach Beruf und Stellung im Beruf[1])

Berufe, Stellung im Beruf	Erwerbspersonen insgesamt		darunter deutsche Volkszugehörige	
	Se.	m.	Se.	m.
	1	2	3	4
Noch: Ber.-Gr. 41. Kaufmännische Berufe				
Stenotypisten, Stenographen, Maschinenschreiber insgesamt	3 050	91	2 366	57
davon: *Selbständige*	*8*	—	*4*	—
Angestellte	*3 019*	*91*	*2 343*	*57*
Arbeiter	*23*	—	*19*	—
Büroangestellte bei Behörden, auch bei der Reichsbahn, Reichspost usw. (soweit nicht in anderen Berufen) insgesamt	2 552	1 845	1 701	1 186
davon: *Angestellte*	*2 538*	*1 834*	*1 691*	*1 179*
Arbeiter	*14*	*11*	*10*	*7*
Sonstige kaufmännische und Büroangestellte insgesamt	9 754	5 828	6 527	3 529
davon: *Angestellte*	*9 573*	*5 704*	*6 414*	*3 465*
Arbeiter	*181*	*124*	*113*	*64*
Übrige kaufmännische Berufe insgesamt	7 262	2 865	5 020	1 769
davon: *Selbständige*	*349*	*251*	*188*	*145*
Angestellte	*6 276*	*2 409*	*4 417*	*1 514*
Arbeiter	*637*	*205*	*415*	*110*
Ber.-Gr. 51. Verkehrsberufe				
Lokomotivführer und -heizer, Triebwagenführer insgesamt	670	670	486	486
davon: *Angestellte*	*101*	*101*	*62*	*62*
Arbeiter	*569*	*569*	*424*	*424*
Weichenwärter u. Stellwerksmeister, Rangierer und Rangiermeister, Bahnwärter, Schrankenwärter insgesamt	344	342	173	172
davon: *Angestellte*	*44*	*44*	*18*	*18*
Arbeiter	*300*	*298*	*155*	*154*
Zugschaffner, Straßenbahnfahrer und -schaffner, Kraftwagenschaffner insgesamt	270	270	176	176
davon: *Angestellte*	*99*	*99*	*43*	*43*
Arbeiter	*171*	*171*	*133*	*133*
Bahn- und Wasserstraßenbetriebsarbeiter, Postfach- und Postarbeiter (soweit nicht in anderen Berufen)	1 439	1 415	784	768
Kraftwagenführer insgesamt	4 111	4 106	2 821	2 818
davon: *Selbständige*	*87*	*87*	*49*	*49*
Angestellte	*111*	*111*	*85*	*85*
Arbeiter	*3 913*	*3 908*	*2 687*	*2 684*
Traktorenführer (außer in der Landwirtschaft) insgesamt	100	100	71	71
davon: *Arbeiter*	*100*	*100*	*71*	*71*
Kapitäne, Steuerleute und Matrosen (in der See- und Küstenfahrt), Lotsen und Haupter, Schiffsingenieure, Schiffsmaschinisten (in der See- und Küstenfahrt) insgesamt	921	921	542	542
davon: *Selbständige*	*3*	*3*	*3*	*3*
Angestellte	*187*	*187*	*146*	*146*
Arbeiter	*731*	*731*	*393*	*393*
Binnenschiffer (Schiffseigner, -führer und -mannschaften), Schiffsmaschinisten (außer in der See- und Küstenfahrt) insgesamt	713	713	360	360
davon: *Selbständige*	*50*	*50*	*27*	*27*
Angestellte	*127*	*127*	*56*	*56*
Arbeiter	*536*	*536*	*277*	*277*
Übrige Verkehrsberufe insgesamt	2 895	2 786	1 779	1 710
davon: *Selbständige*	*634*	*590*	*395*	*370*
Mithelfende Familienangehörige	*31*	*28*	*22*	*19*
Angestellte	*712*	*652*	*450*	*410*
Arbeiter	*1 518*	*1 516*	*912*	*911*
Ber.-Gr. 52. Gastwirtschaftsberufe				
Gastwirte und Hotelbesitzer	1 738	1 187	924	545
Mithelfende Familienangehörige von Gastwirten, Hotelbesitzern (auch von Zimmervermietern)	1 441	179	783	69
Kellner, Schank- und Bufettgehilfen insgesamt	2 744	1 824	1 767	1 074
davon: *Angestellte*	*230*	*169*	*148*	*103*
Arbeiter	*2 514*	*1 655*	*1 619*	*971*
Köche und Kochfrauen insgesamt	2 127	528	1 265	292
davon: *Selbständige*	*29*	*14*	*20*	*9*
Angestellte	*107*	*59*	*68*	*35*
Arbeiter	*1 991*	*455*	*1 177*	*248*
Übrige Gastwirtschaftsberufe insgesamt	4 356	182	2 989	94
davon: *Selbständige*	*423*	*49*	*236*	*11*
Angestellte	*241*	*133*	*160*	*83*
Arbeiter	*3 692*	—	*2 593*	—
Ber.-Gr. 61. Berufe der öffentlichen Verwaltung und Rechtspflege, der Wehrmacht usw.				
Berufe der öffentlichen Verwaltung und Rechtspflege, der Wehrmacht usw. insgesamt	2 526	2 392	1 631	1 580
davon: *Angestellte*	*2 510*	*2 376*	*1 617*	*1 566*
Arbeiter	*16*	*16*	*14*	*14*
Ber.-Gr. 62. Lehr- und Bildungsberufe, künsterische Berufe				
Volks- und Mittelschullehrer, Rektoren insgesamt	703	385	174	84
davon: *Angestellte*	*703*	*385*	*174*	*84*
Fachlehrer, Lehrer und Leiter von Fach- und Berufsschulen insgesamt	840	356	227	81
davon: *Selbständige*	*464*	*189*	*113*	*46*
Angestellte	*376*	*167*	*114*	*35*

[1]) Vgl. Anm. [1]) auf Seite 70.

Berufe, Stellung im Beruf	Erwerbspersonen insgesamt		darunter deutsche Volkszugehörige	
	Se.	m.	Se.	m.
	1	2	3	4
Noch: Ber.-Gr. 62. Lehr- und Bildungsberufe, künstlerische Berufe				
Musiker, Musiklehrer, Kapellmeister insgesamt	1 626	1 317	823	629
davon: *Selbständige*	*463*	*253*	*252*	*118*
Angestellte	*946*	*857*	*468*	*415*
Arbeiter	*217*	*207*	*103*	*96*
Übrige Lehr-, Bildungs- und künstlerische Berufe insgesamt	3 144	1 946	534	841
davon: *Selbständige*	*1 273*	*881*	*594*	*379*
Mithelfende Familienangehörige	*19*	*3*	*14*	*2*
Angestellte	*1 843*	*1 057*	*921*	*457*
Arbeiter	*9*	*5*	*5*	*3*
Ber.-Gr. 63. Berufe der Kirche, Mönche und Nonnen				
Berufe der Kirche, Mönche und Nonnen insgesamt	3 649	1 349	1 829	442
davon: *Angestellte, auch Mönche und Nonnen*	*3 628*	*1 334*	*1822*	*438*
Arbeiter	*21*	*15*	*7*	*4*
Ber.-Gr. 64. Berufe der Rechts- und Wirtschaftsberatung				
Berufe der Rechts- und Wirtschaftsberatung insgesamt	450	383	251	211
davon: *Selbständige*	*275*	*230*	*136*	*112*
Angestellte	*175*	*153*	*115*	*99*
Ber.-Gr. 65. Berufe der Volks- und Gesundheitspflege				
Volkspfleger und -pflegerinnen, Kindergärtnerinnen, Hortnerinnen insgesamt	299	8	215	3
davon: *Selbständige*	*5*	—	*5*	—
Angestellte	*293*	*8*	*209*	*3*
Arbeiter	*1*	—	*1*	—
Ärzte insgesamt	578	507	321	271
davon: *Selbständige*	*163*	*151*	*79*	*73*
Angestellte	*415*	*356*	*242*	*198*
Zahnärzte, Dentisten und Zahntechniker insgesamt	482	393	306	242
davon: *Selbständige*	*218*	*190*	*120*	*100*
Angestellte	*221*	*169*	*161*	*122*
Arbeiter	*43*	*34*	*25*	*20*
Hebammen insgesamt	127	—	56	—
davon: *Selbständige*	*108*	—	*41*	—
Angestellte	*19*	—	*15*	—
Krankenpfleger und Krankenschwestern insgesamt	1 473	73	1 127	44
davon: *Selbständige*	*54*	*1*	*37*	*1*
Angestellte	*1 208*	*48*	*947*	*29*
Arbeiter	*211*	*24*	*143*	*14*
Übrige Berufe der Volks- und Gesundheitspflege insgesamt	1 099	584	752	377
davon: *Selbständige*	*336*	*208*	*203*	*125*
Mithelfende Familienangehörige	*36*	*7*	*26*	*4*
Angestellte	*524*	*248*	*381*	*167*
Arbeiter	*203*	*121*	*142*	*81*
Ber.-Gr. 66. Veterinär- und Veterinärhilfsberufe				
Tierärzte insgesamt	34	34	26	26
davon: *Selbständige*	*14*	*14*	*10*	*10*
Angestellte	*20*	*20*	*16*	*16*
Übrige Veterinär- und Veterinärhilfsberufe insgesamt	41	37	16	13
davon: *Selbständige*	*33*	*32*	*9*	*9*
Mithelfende Familienangehörige	*2*	*1*	*2*	*1*
Angestellte	*6*	*4*	*5*	*3*
Ber.-Gr. 67. Kosmetische Berufe				
Kosmetische Berufe insgesamt	2 958	1 923	1 786	1 097
davon: *Selbständige*	*815*	*641*	*469*	*357*
Mithelfende Familienangehörige	*147*	*7*	*114*	*3*
Angestellte	*65*	*24*	*40*	*16*
Arbeiter	*1 931*	*1 251*	*1 163*	*721*
Ber.-Gr. 68. Berufe des Unterhaltungsgewerbes (außer Künstler)				
Berufe des Unterhaltungsgewerbes (außer Künstler) insgesamt	912	614	396	242
davon: *Selbständige*	*237*	*157*	*128*	*82*
Mithelfende Familienangehörige	*78*	*27*	*62*	*22*
Angestellte	*556*	*389*	*175*	*107*
Arbeiter	*41*	*41*	*31*	*31*
Ber.-Gr. 71. Hauswirtschaftliche Gehilfen				
Im Haushalt ihres Arbeitgebers lebende Hausangestellte und Hausgehilfen (soweit nicht in anderen Berufen) insgesamt	15 000	217	10 439	106
davon: *Angestellte*	*129*	*5*	*85*	*3*
Arbeiter	*14 871*	*212*	*10 354*	*103*
Übrige Hausangestellte und Hausgehilfen insgesamt	7 646	70	5 153	40
davon: *Angestellte*	*14*	—	*11*	—
Arbeiter	*7 632*	*70*	*5 142*	*40*
Ber.-Gr. 81. Hilfsberufe für Lagerung, Transport, Reinigung usw.				
Hilfsberufe für Lagerung, Transport, Reinigung usw. insgesamt	27 838	19 763	17 570	11 840
davon: *Selbständige*	*47*	*43*	*32*	*31*
Mithelfende Familienangehörige	*3*	*1*	*2*	*1*
Angestellte	*816*	*704*	*566*	*474*
Arbeiter	*26 972*	*19 015*	*16 970*	*11 334*

Übersicht 4b. Die ausländischen Erwerbspersonen in den Reichsteilen nach Berufsabteilungen und Stellung im Beruf

Berufsabteilungen, Stellung im Beruf	Erwerbspersonen insgesamt		darunter deutsche Volkszugehörige		Erwerbspersonen insgesamt		darunter deutsche Volkszugehörige		Erwerbspersonen insgesamt		darunter deutsche Volkszugehörige	
	Se.	m.	Se.	m.	Se.	m.	Se.	m.	Se.	m.	Se.	m.
	Deutsches Reich[1]				Preußen[1][2]				Provinz Ostpreußen[1]			
Ber.-Abt. 1. Land-, forst- und fischereiwirtschaftliche Berufe												
Selbständige	10 017	8 295	4 378	3 607	2 723	2 417	2 098	1 844	299	278	282	261
Mithelfende Familienangehörige	21 681	4 556	10 921	2 429	7 098	1 724	5 847	1 382	849	226	809	217
Angestellte	1 096	1 003	685	626	590	537	451	415	109	104	103	100
Arbeiter	182 543	118 767	68 609	43 224	110 277	73 223	47 781	29 782	8 765	6 221	6 682	4 598
Ber.-Abt. 1 insgesamt	**215 337**	**132 621**	**84 593**	**49 886**	**120 688**	**77 901**	**56 177**	**33 423**	**10 022**	**6 829**	**7 878**	**5 176**
Ber.-Abt. 2/3. Handwerkliche und industrielle Berufe												
Selbständige	14 054	11 812	7 251	5 744	5 392	4 390	3 339	2 629	214	187	187	160
Mithelfende Familienangehörige	1 102	338	658	161	539	155	357	90	39	11	30	8
Angestellte	9 263	8 693	5 548	5 134	4 768	4 451	3 104	2 872	322	296	306	282
Arbeiter	218 343	188 506	106 337	88 564	102 240	91 927	60 117	52 088	3 829	3 599	2 361	2 149
Ber.-Abt. 2/3 insgesamt	**242 762**	**209 349**	**119 794**	**99 603**	**112 939**	**100 923**	**66 917**	**57 679**	**4 404**	**4 093**	**2 884**	**2 599**
Ber.-Abt. 4. Kaufmännische Berufe												
Selbständige	12 142	9 395	5 814	4 114	5 712	4 600	3 134	2 328	208	171	195	159
Mithelfende Familienangehörige	4 603	645	2 685	300	2 120	317	1 522	172	82	4	76	4
Angestellte	27 229	14 353	18 917	9 106	13 741	6 930	10 400	4 945	1 008	609	982	594
Arbeiter	855	340	557	181	450	160	301	84	36	10	34	10
Ber.-Abt. 4 insgesamt	**44 829**	**24 733**	**27 973**	**13 701**	**22 023**	**12 007**	**15 357**	**7 529**	**1 334**	**794**	**1 288**	**767**
Ber.-Abt. 5. Verkehrs- und Gastwirtschaftsberufe												
Selbständige	2 964	1 980	1 654	1 014	1 285	873	814	536	69	55	68	55
Mithelfende Familienangehörige	1 472	207	805	88	604	107	375	44	35	2	33	2
Angestellte	1 959	1 682	1 236	1 041	846	737	593	518	55	53	53	51
Arbeiter	17 474	11 354	11 225	7 034	8 516	5 754	5 958	3 910	377	275	359	263
Ber.-Abt. 5 insgesamt	**23 869**	**15 223**	**14 920**	**9 177**	**11 251**	**7 471**	**7 740**	**5 008**	**536**	**385**	**513**	**371**
Ber.-Abt. 6. Verwaltungs-, Rechtspflege-, Bildungs- und Heilberufe												
Selbständige	4 458	2 947	2 196	1 412	2 203	1 486	1 099	726	56	43	48	39
Mithelfende Familienangehörige	282	45	218	32	141	17	111	11	11	1	11	1
Angestellte	13 508	7 595	7 422	3 755	6 290	4 078	3 818	2 254	858	696	790	640
Arbeiter	2 693	1 714	1 634	984	1 168	777	841	532	57	35	54	32
Ber.-Abt. 6 insgesamt	**20 941**	**12 301**	**11 470**	**6 183**	**9 802**	**6 358**	**5 869**	**3 523**	**982**	**775**	**903**	**712**
Ber.-Abt. 7. Hauswirtschaftliche Gehilfen												
Angestellte	143	5	96	3	72	—	49	—	7	—	5	—
Arbeiter	22 503	282	15 496	143	11 889	114	9 032	65	761	17	696	10
Ber.-Abt. 7 insgesamt	**22 646**	**287**	**15 592**	**146**	**11 961**	**114**	**9 081**	**65**	**768**	**17**	**701**	**10**
Ber.-Abt. 8. Hilfsberufe für Lagerung, Transport, Reinigung usw.												
Selbständige	47	43	32	31	21	20	15	15	1	1	1	1
Mithelfende Familienangehörige	3	1	2	1	1	1	1	1	—	—	—	—
Angestellte	816	704	566	474	307	257	249	204	24	22	23	21
Arbeiter	26 972	19 015	16 970	11 334	13 313	9 698	9 559	6 717	368	283	346	265
Ber.-Abt. 8 insgesamt	**27 838**	**19 763**	**17 570**	**11 840**	**13 642**	**9 976**	**9 824**	**6 937**	**393**	**306**	**370**	**287**
Summe der Erwerbspersonen												
Selbständige	43 682	34 472	21 325	15 922	17 336	13 786	10 499	8 078	847	735	781	675
Mithelfende Familienangehörige	29 143	5 792	15 289	3 011	10 503	2 321	8 213	1 700	1 016	244	959	232
Angestellte	54 014	34 035	34 470	20 139	26 614	16 990	18 664	11 208	2 383	1 780	2 265	1 688
Arbeiter	471 383	339 978	220 828	151 464	247 853	181 653	133 589	93 178	14 193	10 440	10 532	7 327
Erwerbspersonen insgesamt	**598 222**	**414 277**	**291 912**	**190 536**	**302 306**	**214 750**	**170 965**	**114 164**	**18 439**	**13 199**	**14 537**	**9 922**

Berufsabteilungen, Stellung im Beruf	Erwerbspersonen insgesamt		darunter deutsche Volkszugehörige		Erwerbspersonen insgesamt		darunter deutsche Volkszugehörige		Erwerbspersonen insgesamt		darunter deutsche Volkszugehörige		Erwerbspersonen insgesamt		darunter deutsche Volkszugehörige	
	Se.	m.	Se.	m.	Se.	m.	Se.	m.	Se.	m.	Se.	m.	Se.	m.	Se.	m.
	Stadt Berlin				Provinz Mark Brandenburg				Provinz Pommern				Provinz Schlesien			
Ber.-Abt. 1. Land-, forst- und fischereiwirtschaftliche Berufe																
Selbständige	26	22	15	11	158	132	134	111	186	175	167	159	208	160	190	144
Mithelfende Familienangehörige	17	1	14	1	482	117	423	99	503	127	436	110	678	161	637	146
Angestellte	12	11	4	3	127	114	103	92	67	59	64	56	76	70	70	66
Arbeiter	468	332	263	189	13 540	11 853	8 389	5 322	16 528	11 158	7 398	5 235	21 701	13 484	11 736	6 551
Ber.-Abt. 1 insgesamt	**523**	**366**	**296**	**204**	**19 307**	**12 216**	**9 049**	**5 624**	**17 284**	**11 519**	**8 065**	**5 560**	**22 663**	**13 875**	**12 633**	**6 907**
Ber.-Abt. 2/3. Handwerkliche und industrielle Berufe																
Selbständige	1 631	1 269	781	583	220	194	173	148	173	147	137	115	478	373	387	290
Mithelfende Familienangehörige	234	41	126	18	10	2	7	1	17	7	15	6	37	16	33	15
Angestellte	1 643	1 483	936	833	236	215	183	163	130	125	113	108	381	369	351	339
Arbeiter	8 957	6 979	4 936	3 469	7 433	6 708	4 027	3 383	3 207	3 027	2 292	2 127	11 176	10 058	10 370	9 318
Ber.-Abt. 2/3 insgesamt	**12 465**	**9 772**	**6 779**	**4 903**	**7 899**	**7 119**	**4 390**	**3 695**	**3 527**	**3 306**	**2 557**	**2 356**	**12 072**	**10 816**	**11 141**	**9 962**
Ber.-Abt. 4. Kaufmännische Berufe																
Selbständige	1 907	1 507	816	575	185	150	113	81	137	116	92	74	531	411	371	268
Mithelfende Familienangehörige	347	58	242	27	78	11	60	7	65	4	60	3	231	25	188	14
Angestellte	4 602	2 044	3 153	1 196	555	286	482	245	567	335	530	307	1 037	626	959	576
Arbeiter	74	21	55	14	38	9	29	5	13	6	10	4	43	8	39	8
Ber.-Abt. 4 insgesamt	**6 930**	**3 630**	**4 266**	**1 812**	**856**	**456**	**684**	**338**	**782**	**461**	**692**	**388**	**1 842**	**1 070**	**1 557**	**866**
Ber.-Abt. 5. Verkehrs- und Gastwirtschaftsberufe																
Selbständige	394	203	212	97	47	41	31	27	40	35	34	31	95	62	72	43
Mithelfende Familienangehörige	93	12	49	3	42	5	29	3	16	—	14	—	81	11	63	7
Angestellte	264	217	159	132	37	32	32	28	49	44	44	40	61	55	52	47
Arbeiter	1 375	866	869	512	710	407	548	304	389	205	313	179	689	344	607	304
Ber.-Abt. 5 insgesamt	**2 126**	**1 298**	**1 289**	**744**	**836**	**485**	**640**	**362**	**494**	**284**	**405**	**250**	**926**	**472**	**794**	**401**

[1]) Gebietsstand vom 17. Mai 1939 ohne Memelland. — [2]) Der am 1. November 1939 erfolgte Gebietsaustausch zwischen der Provinz Hannover (Reg.-Bez. Stade) und dem Land Bremen ist bereits berücksichtigt.

Noch: Übersicht 4b. Die ausländischen Erwerbspersonen in den Reichsteilen nach Berufsabteilungen und Stellung im Beruf

Berufsabteilungen, Stellung im Beruf	Erwerbspersonen insgesamt		darunter deutsche Volkszugehörige		Erwerbspersonen insgesamt		darunter deutsche Volkszugehörige		Erwerbspersonen insgesamt		darunter deutsche Volkszugehörige		Erwerbspersonen insgesamt		darunter deutsche Volkszugehörige	
	Se.	m.	Se.	m.	Se.	m.	Se.	m.	Se.	m.	Se.	m.	Se.	m.	Se.	m.
	Noch: Stadt Berlin				Noch: Provinz Mark Brandenburg				Noch: Provinz Pommern				Noch: Provinz Schlesien			
Ber.-Abt. 6. Verwaltungs-, Rechtspflege-, Bildungs- und Heilberufe																
Selbständige	1 235	810	510	316	87	63	59	40	52	31	41	23	93	62	68	45
Mithelfende Familienangehörige	53	5	40	2	6	—	6	—	9	1	6	—	6	2	6	2
Angestellte	2 109	1 418	939	540	301	172	258	149	347	162	294	122	487	261	347	169
Arbeiter	289	158	195	97	68	55	50	39	39	24	35	23	126	77	113	73
Ber.-Abt. 6 insgesamt	**3 686**	**2 391**	**1 684**	**955**	**462**	**290**	**373**	**228**	**447**	**218**	**376**	**168**	**712**	**402**	**534**	**289**
Ber.-Abt. 7. Hauswirtschaftliche Gehilfen																
Angestellte	9	—	4	—	4	—	4	—	7	—	7	—	12	—	9	—
Arbeiter	1 719	24	1 173	14	895	8	729	6	704	13	589	6	1 416	12	1 309	10
Ber.-Abt. 7 insgesamt	**1 728**	**24**	**1 177**	**14**	**899**	**8**	**733**	**6**	**711**	**13**	**596**	**6**	**1 428**	**12**	**1 318**	**10**
Ber.-Abt. 8. Hilfsberufe für Lagerung, Transport, Reinigung usw.																
Selbständige	4	3	2	2	1	1	1	1	—	—	—	—	1	1	1	1
Mithelfende Familienangehörige	—	—	—	—	—	—	—	—	—	—	—	—	—	—	—	—
Angestellte	86	57	66	41	15	12	14	11	13	12	12	11	25	24	24	23
Arbeiter	2 049	1 067	1 528	738	847	666	538	379	358	269	300	219	1 837	1 627	1 757	1 564
Ber.-Abt. 8 insgesamt	**2 139**	**1 127**	**1 596**	**781**	**863**	**679**	**553**	**391**	**371**	**281**	**312**	**230**	**1 863**	**1 652**	**1 782**	**1 588**
Summe der Erwerbspersonen																
Selbständige	5 197	3 814	2 336	1 584	698	581	511	408	588	504	471	402	1 406	1 069	1 089	791
Mithelfende Familienangehörige	744	117	471	51	618	135	525	110	610	139	531	119	1 033	215	927	184
Angestellte	8 725	5 230	5 261	2 745	1 275	831	1 076	688	1 180	737	1 064	644	2 079	1 405	1 812	1 220
Arbeiter	14 931	9 447	9 019	5 033	28 531	19 706	14 310	9 438	21 238	14 702	10 937	7 793	36 988	25 610	25 931	17 828
Erwerbspersonen insgesamt	**29 597**	**18 608**	**17 087**	**9 413**	**31 122**	**21 253**	**16 422**	**10 644**	**23 616**	**16 082**	**13 003**	**8 958**	**41 506**	**28 299**	**29 759**	**20 023**
	Provinz Sachsen				Provinz Schleswig-Holstein				Provinz Hannover[1]) mit Schaumburg-Lippe				Provinz Westfalen mit Lippe			
Ber.-Abt. 1. Land-, forst- und fischereiwirtschaftliche Berufe																
Selbständige	54	49	42	37	79	75	60	56	396	360	318	287	147	126	104	89
Mithelfende Familienangehörige	195	21	166	17	154	23	125	17	1 085	296	885	230	440	83	353	66
Angestellte	26	22	23	19	37	37	20	20	26	24	16	15	18	18	11	11
Arbeiter	19 623	11 960	5 084	2 428	2 279	1 671	1 089	773	9 500	6 149	3 293	1 845	3 117	2 433	1 162	794
Ber.-Abt. 1 insgesamt	**19 898**	**12 052**	**5 315**	**2 501**	**2 549**	**1 806**	**1 294**	**866**	**11 007**	**6 829**	**4 512**	**2 377**	**3 722**	**2 660**	**1 630**	**960**
Ber.-Abt. 2/3. Handwerkliche und industrielle Berufe																
Selbständige	192	172	113	95	160	141	112	96	275	228	173	137	299	231	205	154
Mithelfende Familienangehörige	24	3	20	2	20	7	15	5	18	11	10	5	28	15	24	12
Angestellte	192	184	139	132	144	140	92	89	244	232	168	158	305	293	196	186
Arbeiter	6 181	5 650	4 127	3 732	3 709	3 542	1 666	1 524	17 101	16 317	5 761	5 174	13 978	12 659	8 998	8 005
Ber.-Abt. 2/3 insgesamt	**6 589**	**6 009**	**4 399**	**3 961**	**4 033**	**3 830**	**1 885**	**1 714**	**17 638**	**16 788**	**6 112**	**5 474**	**14 610**	**13 198**	**9 423**	**8 357**
Ber.-Abt. 4. Kaufmännische Berufe																
Selbständige	171	142	98	73	118	95	74	58	204	173	121	97	447	375	218	170
Mithelfende Familienangehörige	82	5	68	4	48	1	38	1	98	13	64	6	169	40	106	22
Angestellte	568	317	503	280	353	202	282	155	598	352	454	253	807	378	594	242
Arbeiter	19	8	13	5	12	4	11	4	45	30	17	5	60	16	33	6
Ber.-Abt. 4 insgesamt	**840**	**472**	**682**	**362**	**531**	**302**	**405**	**218**	**945**	**568**	**656**	**361**	**1 483**	**809**	**951**	**440**
Ber.-Abt. 5. Verkehrs- und Gastwirtschaftsberufe																
Selbständige	36	27	24	16	33	22	26	17	40	32	25	20	70	52	47	36
Mithelfende Familienangehörige	25	6	16	4	16	4	9	2	41	11	22	4	39	11	23	8
Angestellte	28	24	24	21	30	29	25	24	54	51	46	44	23	21	17	15
Arbeiter	597	438	429	311	359	258	264	187	786	606	503	366	807	576	526	363
Ber.-Abt. 5 insgesamt	**686**	**495**	**493**	**352**	**438**	**313**	**324**	**230**	**921**	**700**	**596**	**434**	**939**	**660**	**613**	**422**
Ber.-Abt. 6. Verwaltungs-, Rechtspflege-, Bildungs- und Heilberufe																
Selbständige	38	23	32	17	42	30	30	24	63	46	40	29	77	60	42	30
Mithelfende Familienangehörige	1	—	1	—	5	1	3	—	—	—	—	—	11	2	7	1
Angestellte	227	121	182	93	209	132	141	86	181	116	124	73	363	234	168	82
Arbeiter	77	53	58	39	32	23	23	14	54	35	28	15	154	119	117	87
Ber.-Abt. 6 insgesamt	**343**	**197**	**273**	**149**	**288**	**186**	**197**	**124**	**298**	**197**	**192**	**117**	**605**	**415**	**334**	**200**
Ber.-Abt. 7. Hauswirtschaftliche Gehilfen																
Angestellte	6	—	4	—	4	—	4	—	2	—	2	—	3	—	1	—
Arbeiter	647	2	490	1	332	3	275	—	541	7	405	3	1 350	8	1 019	5
Ber.-Abt. 7 insgesamt	**653**	**2**	**494**	**1**	**336**	**3**	**279**	**—**	**543**	**7**	**407**	**3**	**1 353**	**8**	**1 020**	**5**
Ber.-Abt. 8. Hilfsberufe für Lagerung, Transport, Reinigung usw.																
Selbständige	—	—	—	—	—	—	—	—	2	2	1	1	3	3	2	2
Mithelfende Familienangehörige	—	—	—	—	—	—	—	—	—	—	—	—	1	1	1	1
Angestellte	16	16	13	13	17	15	17	15	14	12	12	10	22	21	16	15
Arbeiter	751	590	495	354	478	398	291	221	823	618	545	394	1 458	1 105	955	685
Ber.-Abt. 8 insgesamt	**767**	**606**	**508**	**367**	**495**	**413**	**308**	**236**	**839**	**632**	**558**	**405**	**1 484**	**1 130**	**974**	**703**
Summe der Erwerbspersonen																
Selbständige	491	413	309	238	432	363	302	251	980	841	678	571	1 043	847	618	481
Mithelfende Familienangehörige	327	35	271	27	243	36	190	25	1 242	331	981	245	688	152	514	110
Angestellte	1 063	684	888	558	794	555	581	389	1 119	787	822	553	1 541	965	1 003	551
Arbeiter	27 895	18 701	10 696	6 870	7 201	5 899	3 619	2 723	28 850	23 762	10 552	7 802	20 924	16 916	12 810	9 945
Erwerbspersonen insgesamt	**29 776**	**19 833**	**12 164**	**7 693**	**8 670**	**6 853**	**4 692**	**3 388**	**32 191**	**25 721**	**13 033**	**9 171**	**24 196**	**18 880**	**14 945**	**11 087**

[1]) Vgl. Anm. [2]) auf Seite 75.

Noch: Übersicht 4b. Die ausländischen Erwerbspersonen in den Reichsteilen nach Berufsabteilungen und Stellung im Beruf

Berufsabteilungen, Stellung im Beruf	Erwerbspersonen insgesamt		darunter deutsche Volkszugehörige		Erwerbspersonen insgesamt		darunter deutsche Volkszugehörige		Erwerbspersonen insgesamt		darunter deutsche Volkszugehörige		Erwerbspersonen insgesamt		darunter deutsche Volkszugehörige	
	Se.	m.	Se.	m.	Se.	m.	Se.	m.	Se.	m.	Se.	m.	Se.	m.	Se.	m.
	Provinz Hessen-Nassau				Rheinprovinz				Hohenzollerische Lande				Bayern			
Ber.-Abt. 1. Land-, forst- und fischereiwirtschaftliche Berufe																
Selbständige	40	35	30	26	1 127	1 003	753	661	3	2	3	2	193	165	126	105
Mithelfende Familienangehörige	121	16	107	10	2 566	652	1 885	468	8	1	7	1	473	77	313	51
Angestellte	34	22	8	8	58	56	27	25	—	—	—	—	37	34	21	18
Arbeiter	2 111	1 492	580	342	7 578	6 410	2 094	1 697	67	60	11	8	3 945	3 096	852	574
Ber.-Abt. 1 insgesamt	**2 306**	**1 565**	**725**	**386**	**11 329**	**8 121**	**4 759**	**2 851**	**78**	**63**	**21**	**11**	**4 648**	**3 372**	**1 312**	**748**
Ber.-Abt. 2/3. Handwerkliche und industrielle Berufe																
Selbständige	236	186	134	98	1 506	1 254	934	750	8	8	3	3	709	569	458	347
Mithelfende Familienangehörige	16	6	8	1	96	36	69	17	—	—	—	—	53	11	37	2
Angestellte	215	195	116	104	955	918	503	477	1	1	1	1	558	520	327	298
Arbeiter	2 747	2 460	1 320	1 095	23 886	20 905	14 227	12 093	36	23	32	19	9 680	8 808	3 451	2 814
Ber.-Abt. 2/3 insgesamt	**3 214**	**2 847**	**1 578**	**1 298**	**26 443**	**23 113**	**15 733**	**13 337**	**45**	**32**	**36**	**23**	**11 000**	**9 908**	**4 273**	**3 461**
Ber.-Abt. 4. Kaufmännische Berufe																
Selbständige	262	223	115	83	1 541	1 236	920	689	1	1	1	1	599	489	288	208
Mithelfende Familienangehörige	97	12	54	6	823	144	566	78	—	—	—	—	204	22	134	8
Angestellte	601	343	395	211	3 041	1 435	2 062	884	4	3	3	2	1 295	622	947	425
Arbeiter	20	7	12	4	90	41	48	19	—	—	—	—	26	10	16	2
Ber.-Abt. 4 insgesamt	**980**	**585**	**576**	**304**	**5 495**	**2 856**	**3 596**	**1 670**	**5**	**4**	**4**	**3**	**2 124**	**1 143**	**1 385**	**643**
Ber.-Abt. 5. Verkehrs- und Gastwirtschaftsberufe																
Selbständige	58	36	34	20	403	308	241	174	—	—	—	—	141	82	83	44
Mithelfende Familienangehörige	27	5	16	1	189	40	101	10	—	—	—	—	63	8	35	3
Angestellte	39	28	27	19	206	183	114	97	—	—	—	—	80	51	48	28
Arbeiter	277	171	149	90	2 147	1 607	1 389	1 030	3	1	2	1	610	310	350	172
Ber.-Abt. 5 insgesamt	**401**	**240**	**226**	**130**	**2 945**	**2 138**	**1 845**	**1 311**	**3**	**1**	**2**	**1**	**894**	**451**	**516**	**247**
Ber.-Abt. 6. Verwaltungs-, Rechtspflege-, Bildungs- und Heilberufe																
Selbständige	118	75	51	33	342	243	178	130	—	—	—	—	357	234	209	135
Mithelfende Familienangehörige	7	—	3	—	32	5	28	5	—	—	—	—	14	2	11	2
Angestellte	342	220	189	111	851	533	385	189	15	13	1	—	768	490	322	181
Arbeiter	37	22	20	9	235	176	148	104	—	—	—	—	116	69	79	42
Ber.-Abt. 6 insgesamt	**504**	**317**	**263**	**153**	**1 460**	**957**	**739**	**428**	**15**	**13**	**1**	**—**	**1 255**	**795**	**621**	**360**
Ber.-Abt. 7. Hauswirtschaftliche Gehilfen																
Angestellte	5	—	2	—	13	—	7	—	—	—	—	—	14	1	11	—
Arbeiter	309	4	192	3	3 209	16	2 152	7	6	—	3	—	612	19	427	4
Ber.-Abt. 7 insgesamt	**314**	**4**	**194**	**3**	**3 222**	**16**	**2 159**	**7**	**6**	**—**	**3**	**—**	**626**	**20**	**438**	**4**
Ber.-Abt. 8. Hilfsberufe für Lagerung, Transport, Reinigung usw.																
Selbständige	1	1	1	1	8	8	6	6	—	—	—	—	—	—	—	—
Mithelfende Familienangehörige	—	—	—	—	—	—	—	—	—	—	—	—	—	—	—	—
Angestellte	17	17	8	8	58	49	44	36	—	—	—	—	37	33	24	22
Arbeiter	297	192	189	120	4 045	2 881	2 613	1 776	2	2	2	2	648	417	399	208
Ber.-Abt. 8 insgesamt	**315**	**210**	**198**	**129**	**4 111**	**2 938**	**2 663**	**1 818**	**2**	**2**	**2**	**2**	**685**	**450**	**423**	**230**
Summe der Erwerbspersonen																
Selbständige	715	556	365	261	4 927	4 052	3 032	2 410	12	11	7	6	1 999	1 539	1 164	839
Mithelfende Familienangehörige	268	39	188	18	3 706	877	2 649	578	8	1	7	1	807	120	530	66
Angestellte	1 253	825	745	461	5 182	3 174	3 142	1 708	20	17	5	3	2 789	1 751	1 760	972
Arbeiter	5 798	4 348	2 462	1 663	41 190	32 036	22 671	16 726	114	86	50	30	15 637	12 729	5 574	3 816
Erwerbspersonen insgesamt	**8 034**	**5 768**	**3 760**	**2 403**	**55 005**	**40 139**	**31 494**	**21 422**	**154**	**115**	**69**	**40**	**21 232**	**16 139**	**8 968**	**5 693**
	Sachsen				Württemberg				Baden				Thüringen			
Ber.-Abt. 1. Land-, forst- und fischereiwirtschaftliche Berufe																
Selbständige	82	69	69	56	75	65	60	53	146	108	101	71	18	13	11	7
Mithelfende Familienangehörige	136	17	107	11	174	40	133	27	322	59	205	35	69	9	52	6
Angestellte	30	25	22	19	16	14	11	11	14	11	5	3	3	2	2	2
Arbeiter	5 691	3 651	2 035	1 181	2 504	1 972	377	299	980	768	131	109	2 665	1 722	622	341
Ber.-Abt. 1 insgesamt	**5 939**	**3 762**	**2 233**	**1 267**	**2 789**	**2 091**	**581**	**390**	**1 462**	**946**	**442**	**218**	**2 755**	**1 746**	**687**	**356**
Ber.-Abt. 2/3. Handwerkliche und industrielle Berufe																
Selbständige	825	705	493	400	200	157	128	95	274	216	165	130	78	70	50	44
Mithelfende Familienangehörige	58	7	42	5	17	5	11	1	17	8	10	3	8	4	7	3
Angestellte	369	338	261	240	331	318	165	157	334	312	168	156	70	67	45	43
Arbeiter	7 861	5 659	5 350	3 603	5 934	5 143	2 110	1 645	3 117	2 540	1 170	837	2 674	2 420	1 335	1 159
Ber.-Abt. 2/3 insgesamt	**9 113**	**6 709**	**6 146**	**4 248**	**6 482**	**5 623**	**2 414**	**1 898**	**3 742**	**3 076**	**1 513**	**1 126**	**2 830**	**2 561**	**1 437**	**1 249**
Ber.-Abt. 4. Kaufmännische Berufe																
Selbständige	683	567	304	211	193	150	103	69	218	178	97	65	119	109	46	40
Mithelfende Familienangehörige	190	20	124	11	91	11	54	5	77	6	42	1	27	3	17	—
Angestellte	1 105	499	777	315	562	278	398	190	575	313	310	149	152	78	121	60
Arbeiter	53	10	35	4	10	4	10	4	16	6	9	1	3	3	2	2
Ber.-Abt. 4 insgesamt	**2 031**	**1 096**	**1 240**	**541**	**856**	**443**	**565**	**268**	**886**	**503**	**458**	**216**	**301**	**193**	**186**	**102**
Ber.-Abt. 5. Verkehrs- und Gastwirtschaftsberufe																
Selbständige	73	48	49	32	31	21	18	10	66	49	32	20	15	13	12	11
Mithelfende Familienangehörige	38	3	23	2	22	2	16	1	45	4	22	—	13	—	9	—
Angestellte	49	36	36	25	25	21	17	13	47	32	16	9	8	6	8	6
Arbeiter	664	348	512	256	256	163	123	62	226	134	118	56	125	84	75	51
Ber.-Abt. 5 insgesamt	**824**	**435**	**620**	**315**	**334**	**207**	**174**	**86**	**384**	**219**	**188**	**85**	**161**	**103**	**104**	**68**

Noch: Übersicht 4b. Die ausländischen Erwerbspersonen in den Reichsteilen nach Berufsabteilungen und Stellung im Beruf

Berufsabteilungen, Stellung im Beruf	Erwerbspersonen insgesamt		darunter deutsche Volkszugehörige		Erwerbspersonen insgesamt		darunter deutsche Volkszugehörige		Erwerbspersonen insgesamt		darunter deutsche Volkszugehörige		Erwerbspersonen insgesamt		darunter deutsche Volkszugehörige	
	Se.	m.	Se.	m.	Se.	m.	Se.	m.	Se.	m.	Se.	m.	Se.	m.	Se.	m.
	Noch: Sachsen				Noch: Württemberg				Noch: Baden				Noch: Thüringen			
Ber.-Abt. 6. Verwaltungs-, Rechtspflege-, Bildungs- und Heilberufe																
Selbständige	222	142	134	86	83	51	48	30	91	52	50	28	25	18	17	12
Mithelfende Familienangehörige	16	3	13	1	9	2	9	2	4	—	4	—	10	5	8	4
Angestellte	416	272	219	122	187	113	118	71	192	122	75	37	87	59	54	33
Arbeiter	97	59	62	38	38	25	28	19	39	22	22	9	21	11	17	9
Ber.-Abt. 6 insgesamt	**751**	**476**	**428**	**247**	**317**	**191**	**203**	**122**	**326**	**196**	**151**	**74**	**143**	**93**	**96**	**58**
Ber.-Abt. 7. Hauswirtschaftliche Gehilfen																
Angestellte	8	—	2	—	2	—	2	—	1	—	1	—	2	—	1	—
Arbeiter	802	3	589	2	243	2	166	—	245	4	133	2	151	—	114	—
Ber.-Abt. 7 insgesamt	**810**	**3**	**591**	**2**	**245**	**2**	**168**	**—**	**246**	**4**	**134**	**2**	**153**	**—**	**115**	**—**
Ber.-Abt. 8. Hilfsberufe für Lagerung, Transport, Reinigung usw.																
Selbständige	2	—	1	—	1	1	1	1	—	—	—	—	1	1	1	1
Mithelfende Familienangehörige	—	—	—	—	—	—	—	—	—	—	—	—	—	—	—	—
Angestellte	30	25	22	17	15	10	11	7	10	8	6	6	6	6	6	6
Arbeiter	1 020	578	769	432	541	395	256	147	273	167	146	87	172	113	123	73
Ber.-Abt. 8 insgesamt	**1 052**	**603**	**792**	**449**	**557**	**406**	**268**	**155**	**283**	**175**	**152**	**93**	**179**	**120**	**130**	**80**
Summe der Erwerbspersonen																
Selbständige	1 887	1 531	1 050	785	583	445	358	258	795	603	445	314	256	224	137	115
Mithelfende Familienangehörige	438	50	309	30	313	60	223	36	465	77	283	39	127	21	93	13
Angestellte	2 007	1 195	1 339	738	1 138	754	722	449	1 173	798	581	360	328	218	237	150
Arbeiter	16 188	10 308	9 352	5 516	9 526	7 704	3 070	2 176	4 896	3 641	1 729	1 101	5 811	4 353	2 288	1 635
Erwerbspersonen insgesamt	**20 520**	**13 084**	**12 050**	**7 069**	**11 560**	**8 963**	**4 373**	**2 919**	**7 329**	**5 119**	**3 038**	**1 814**	**6 522**	**4 816**	**2 755**	**1 913**
	Hansestadt Hamburg				Hessen				Mecklenburg				Braunschweig			
Ber.-Abt. 1. Land-, forst- und fischereiwirtschaftliche Berufe																
Selbständige	15	12	9	7	32	27	24	20	58	51	51	45	13	9	10	8
Mithelfende Familienangehörige	4	—	3	—	66	14	51	5	176	28	148	22	25	1	22	1
Angestellte	4	4	3	3	6	5	6	5	21	17	20	17	—	—	—	—
Arbeiter	143	118	75	57	1 483	1 208	257	165	13 143	8 179	4 124	2 895	2 590	1 597	648	361
Ber.-Abt. 1 insgesamt	**166**	**134**	**90**	**67**	**1 587**	**1 254**	**338**	**195**	**13 398**	**8 275**	**4 343**	**2 979**	**2 628**	**1 607**	**680**	**370**
Ber.-Abt. 2/3. Handwerkliche und industrielle Berufe																
Selbständige	376	324	187	150	83	73	45	37	50	41	34	26	28	23	17	13
Mithelfende Familienangehörige	35	7	25	2	3	—	1	—	1	—	—	—	2	1	2	1
Angestellte	215	195	116	104	64	60	42	38	59	56	51	48	75	74	51	50
Arbeiter	2 619	2 119	1 676	1 288	639	570	380	326	2 054	1 960	1 261	1 184	9 277	9 143	2 440	2 333
Ber.-Abt. 2/3 insgesamt	**3 245**	**2 645**	**2 004**	**1 544**	**789**	**703**	**468**	**401**	**2 164**	**2 057**	**1 346**	**1 258**	**9 382**	**9 241**	**2 510**	**2 397**
Ber.-Abt. 4. Kaufmännische Berufe																
Selbständige	694	617	303	251	76	59	44	30	38	34	26	22	29	21	18	11
Mithelfende Familienangehörige	120	6	85	1	47	4	19	1	13	1	10	1	10	1	5	—
Angestellte	1 363	810	767	374	127	64	89	39	163	79	150	70	92	44	75	37
Arbeiter	31	13	22	8	2	—	2	—	4	1	4	1	30	29	11	10
Ber.-Abt. 4 insgesamt	**2 208**	**1 446**	**1 177**	**634**	**252**	**127**	**154**	**70**	**218**	**115**	**190**	**94**	**161**	**95**	**109**	**58**
Ber.-Abt. 5. Verkehrs- und Gastwirtschaftsberufe																
Selbständige	123	83	65	36	21	14	10	4	12	10	7	6	7	2	4	1
Mithelfende Familienangehörige	39	3	26	1	16	2	11	1	11	—	8	—	3	—	2	—
Angestellte	196	182	132	123	18	16	11	10	22	22	20	20	7	5	7	5
Arbeiter	1 094	916	694	558	94	53	62	34	296	129	214	99	248	193	165	122
Ber.-Abt. 5 insgesamt	**1 452**	**1 184**	**917**	**718**	**149**	**85**	**94**	**49**	**341**	**161**	**249**	**125**	**265**	**200**	**178**	**128**
Ber.-Abt. 6. Verwaltungs-, Rechtspflege-, Bildungs- und Heilberufe																
Selbständige	171	108	78	42	28	15	17	9	14	8	9	5	10	8	6	4
Mithelfende Familienangehörige	7	—	5	—	—	—	—	—	—	—	—	—	3	—	2	—
Angestellte	401	257	183	95	76	39	46	18	61	35	46	28	19	14	11	9
Arbeiter	57	31	30	14	13	8	10	6	18	11	10	5	23	14	15	8
Ber.-Abt. 6 insgesamt	**636**	**396**	**296**	**151**	**117**	**62**	**73**	**33**	**93**	**54**	**65**	**38**	**55**	**36**	**34**	**21**
Ber.-Abt. 7. Hauswirtschaftliche Gehilfen																
Angestellte	7	—	5	—	2	1	1	1	4	—	2	—	1	—	1	—
Arbeiter	474	4	332	2	91	1	70	—	568	5	448	4	120	2	99	1
Ber.-Abt. 7 insgesamt	**481**	**4**	**337**	**2**	**93**	**2**	**71**	**1**	**572**	**5**	**450**	**4**	**121**	**2**	**100**	**1**
Ber.-Abt. 8. Hilfsberufe für Lagerung, Transport, Reinigung usw.																
Selbständige	3	3	3	3	—	—	—	—	—	—	—	—	—	—	—	—
Mithelfende Familienangehörige	—	—	—	—	—	—	—	—	—	—	—	—	—	—	—	—
Angestellte	23	19	12	9	4	4	3	3	4	3	3	2	3	3	3	3
Arbeiter	903	608	631	398	106	77	73	50	225	170	185	142	279	247	152	129
Ber.-Abt. 8 insgesamt	**929**	**630**	**646**	**410**	**110**	**81**	**76**	**53**	**229**	**173**	**188**	**144**	**282**	**250**	**155**	**132**
Summe der Erwerbspersonen																
Selbständige	1 382	1 147	645	489	240	188	140	100	172	144	127	104	87	63	55	37
Mithelfende Familienangehörige	205	16	144	4	132	20	82	7	201	29	166	23	43	3	33	2
Angestellte	2 209	1 467	1 218	708	297	189	198	114	334	212	292	185	197	140	148	104
Arbeiter	5 321	3 809	3 460	2 325	2 428	1 917	854	581	16 308	10 455	6 246	4 330	12 567	11 225	3 530	2 964
Erwerbspersonen insgesamt	**9 117**	**6 439**	**5 467**	**3 526**	**3 097**	**2 314**	**1 274**	**802**	**17 015**	**10 840**	**6 831**	**4 642**	**12 894**	**11 431**	**3 766**	**3 107**

Berufsabteilungen, Stellung im Beruf	Erwerbspersonen insgesamt		darunter deutsche Volkszugehörige		Erwerbspersonen insgesamt		darunter deutsche Volkszugehörige		Erwerbspersonen insgesamt		darunter deutsche Volkszugehörige		Erwerbspersonen insgesamt		darunter deutsche Volkszugehörige	
	Se.	m.	Se.	m.	Se.	m.	Se.	m.	Se.	m.	Se.	m.	Se.	m.	Se.	m.
	Oldenburg				Bremen[1])				Anhalt				Saarland			
Ber.-Abt. 1. Land-, forst- und fischereiwirtschaftliche Berufe																
Selbständige	32	29	20	18	7	6	4	4	8	7	6	5	38	25	24	14
Mithelfende Familienangehörige	77	16	63	13	9	1	9	1	22	3	16	3	143	10	114	8
Angestellte	3	2	2	1	3	1	1	1	3	3	3	3	4	4	2	2
Arbeiter	673	636	150	123	50	38	27	20	2 275	1 342	649	333	79	73	45	40
Ber.-Abt. 1 insgesamt	**785**	**683**	**235**	**155**	**69**	**46**	**41**	**26**	**2 308**	**1 355**	**674**	**344**	**264**	**112**	**185**	**64**
Ber.-Abt. 2/3. Handwerkliche und industrielle Berufe																
Selbständige	37	29	23	15	59	49	31	22	27	23	20	17	96	89	45	38
Mithelfende Familienangehörige	2	1	2	1	4	—	2	—	2	—	2	—	9	6	6	3
Angestellte	43	43	36	36	71	65	45	40	51	51	44	44	112	111	46	45
Arbeiter	1 137	963	627	504	2 006	1 769	864	711	655	593	575	517	1 602	1 528	752	691
Ber.-Abt. 2/3 insgesamt	**1 219**	**1 036**	**688**	**556**	**2 140**	**1 883**	**942**	**773**	**735**	**667**	**641**	**578**	**1 819**	**1 734**	**849**	**777**
Ber.-Abt. 4. Kaufmännische Berufe																
Selbständige	17	14	13	10	89	73	60	46	9	9	6	6	101	77	49	31
Mithelfende Familienangehörige	13	3	13	3	15	–	12	—	9	—	9	—	57	8	31	3
Angestellte	103	59	92	51	231	120	161	75	88	46	79	40	144	87	93	47
Arbeiter	6	1	6	1	21	10	13	5	20	8	15	5	11	10	3	3
Ber.-Abt. 4 insgesamt	**139**	**77**	**124**	**65**	**356**	**203**	**246**	**126**	**126**	**63**	**109**	**51**	**313**	**182**	**176**	**84**
Ber.-Abt. 5. Verkehrs- und Gastwirtschaftsberufe																
Selbständige	7	7	3	3	17	9	15	8	4	2	2	1	30	23	19	16
Mithelfende Familienangehörige	2	—	1	—	10	2	7	2	4	1	2	—	18	2	15	2
Angestellte	7	6	7	6	31	27	26	22	1	1	1	1	9	7	7	5
Arbeiter	88	72	69	55	381	340	184	153	67	43	50	35	109	76	70	50
Ber.-Abt. 5 insgesamt	**104**	**85**	**80**	**64**	**439**	**378**	**232**	**185**	**76**	**47**	**55**	**37**	**166**	**108**	**111**	**73**
Ber.-Abt. 6. Verwaltungs-, Rechtspflege-, Bildungs- und Heilberufe																
Selbständige	3	1	1	—	24	13	13	6	1	1	—	—	16	9	10	5
Mithelfende Familienangehörige	—	—	—	—	2	—	1	—	—	—	—	—	2	1	2	1
Angestellte	32	15	28	15	47	35	26	16	17	9	14	8	44	24	30	15
Arbeiter	10	9	6	5	19	10	15	7	3	1	2	1	20	9	15	5
Ber.-Abt. 6 insgesamt	**45**	**25**	**35**	**20**	**92**	**58**	**55**	**29**	**21**	**11**	**16**	**9**	**82**	**43**	**57**	**26**
Ber.-Abt. 7. Hauswirtschaftliche Gehilfen																
Angestellte	—	—	—	—	—	—	—	—	3	—	2	—	1	—	1	—
Arbeiter	86	—	65	—	114	—	83	—	74	1	64	1	145	2	100	—
Ber.-Abt. 7 insgesamt	**86**	**—**	**65**	**—**	**114**	**—**	**83**	**—**	**77**	**1**	**66**	**1**	**146**	**2**	**101**	**—**
Ber.-Abt. 8. Hilfsberufe für Lagerung, Transport, Reinigung usw.																
Selbständige	—	—	—	—	1	1	—	—	—	—	—	—	2	2	1	1
Mithelfende Familienangehörige	—	—	—	—	—	—	—	—	—	—	—	—	—	—	—	—
Angestellte	5	5	5	5	7	7	6	6	2	2	2	2	5	4	4	3
Arbeiter	94	76	71	55	329	248	192	133	79	57	72	55	233	161	154	96
Ber.-Abt. 8 insgesamt	**99**	**81**	**76**	**60**	**337**	**256**	**198**	**139**	**81**	**59**	**74**	**57**	**240**	**167**	**159**	**100**
Summe der Erwerbspersonen																
Selbständige	96	80	60	46	197	151	123	86	49	42	34	29	283	225	148	105
Mithelfende Familienangehörige	94	20	79	17	40	3	31	3	37	4	29	3	229	27	168	17
Angestellte	193	130	170	114	390	255	265	160	165	112	145	98	319	237	183	117
Arbeiter	2 094	1 757	994	743	2 920	2 415	1 378	1 029	3 173	2 045	1 427	947	2 199	1 859	1 139	885
Erwerbspersonen insgesamt	**2 477**	**1 987**	**1 303**	**920**	**3 547**	**2 824**	**1 797**	**1 278**	**3 424**	**2 203**	**1 635**	**1 077**	**3 030**	**2 348**	**1 638**	**1 124**

	Reichsgau Wien				Reichsgau Niederdonau				Reichsgau Oberdonau				Reichsgau Steiermark			
Ber.-Abt. 1. Land-, forst- und fischereiwirtschaftliche Berufe																
Selbständige	116	89	69	49	1 054	793	335	224	173	149	66	52	783	641	668	543
Mithelfende Familienangehörige	77	11	57	4	2 094	412	762	129	350	86	150	36	1 631	434	1 460	384
Angestellte	23	22	12	12	98	92	52	47	7	7	4	4	26	25	24	23
Arbeiter	2 966	1 781	991	680	14 089	8 683	3 919	2 560	1 650	1 191	202	139	4 321	2 943	3 046	1 968
Ber.-Abt. 1 insgesamt	**3 182**	**1 903**	**1 129**	**745**	**17 335**	**9 980**	**5 068**	**2 960**	**2 180**	**1 433**	**422**	**231**	**6 761**	**4 043**	**5 198**	**2 918**
Ber.-Abt. 2/3. Handwerkliche und industrielle Berufe																
Selbständige	1 734	1 455	871	681	724	655	296	249	137	122	71	58	375	297	312	240
Mithelfende Familienangehörige	104	37	58	16	32	17	16	8	9	6	3	—	21	6	20	5
Angestellte	516	470	368	329	243	232	155	145	76	76	55	55	187	176	150	139
Arbeiter	9 999	7 242	7 766	5 537	7 357	6 019	4 003	3 189	3 582	3 476	1 192	1 105	6 153	5 657	4 344	3 894
Ber.-Abt. 2/3 insgesamt	**12 353**	**9 204**	**9 063**	**6 563**	**8 356**	**6 923**	**4 470**	**3 591**	**3 804**	**3 680**	**1 321**	**1 218**	**6 736**	**6 136**	**4 826**	**4 278**
Ber.-Abt. 4. Kaufmännische Berufe																
Selbständige	1 283	902	620	344	310	202	121	63	97	73	48	30	175	118	124	80
Mithelfende Familienangehörige	427	79	269	46	137	23	56	11	42	10	18	4	82	15	58	6
Angestellte	2 845	1 542	2 168	1 086	743	456	421	231	149	85	123	70	584	311	529	276
Arbeiter	56	28	44	22	17	8	11	5	1	—	1	—	20	13	20	13
Ber.-Abt. 4 insgesamt	**4 611**	**2 551**	**3 101**	**1 498**	**1 207**	**689**	**609**	**310**	**289**	**168**	**190**	**104**	**861**	**457**	**731**	**375**
Ber.-Abt. 5. Verkehrs- und Gastwirtschaftsberufe																
Selbständige	258	127	170	79	111	88	52	41	29	16	20	11	83	53	71	44
Mithelfende Familienangehörige	58	8	44	5	60	5	33	2	14	2	10	1	45	10	38	8
Angestellte	179	155	101	85	102	96	37	33	15	14	10	9	39	30	34	25
Arbeiter	1 439	824	1 077	655	550	347	299	186	118	70	70	40	467	209	405	190
Ber.-Abt. 5 insgesamt	**1 934**	**1 114**	**1 392**	**824**	**823**	**536**	**421**	**282**	**176**	**102**	**110**	**61**	**634**	**302**	**548**	**267**

[1]) Vgl. Anm. [2]) auf Seite 75.

Noch: Übersicht 4b. Die ausländischen Erwerbspersonen in den Reichsteilen nach Berufsabteilungen und Stellung im Beruf

Berufsabteilungen, Stellung im Beruf	Erwerbspersonen insgesamt		darunter deutsche Volkszugehörige		Erwerbspersonen insgesamt		darunter deutsche Volkszugehörige		Erwerbspersonen insgesamt		darunter deutsche Volkszugehörige		Erwerbspersonen insgesamt		darunter deutsche Volkszugehörige	
	Se.	m.	Se.	m.	Se.	m.	Se.	m.	Se.	m.	Se.	m.	Se.	m.	Se.	m.
	Noch: Reichsgau Wien				Noch: Reichsgau Niederdonau				Noch: Reichsgau Oberdonau				Noch: Reichsgau Steiermark			
Ber.-Abt. 6. Verwaltungs-, Rechtspflege-, Bildungs- und Heilberufe																
Selbständige	558	334	282	175	115	86	57	42	17	7	11	5	58	33	44	25
Mithelfende Familienangehörige	17	1	15	1	9	2	9	2	1	1	1	1	4	1	3	—
Angestellte	1 744	860	853	348	658	229	309	114	109	56	66	34	446	147	336	95
Arbeiter	273	169	223	132	120	85	58	43	18	11	12	7	71	46	55	34
Ber.-Abt. 6 insgesamt	**2 592**	**1 364**	**1 373**	**656**	**902**	**402**	**433**	**201**	**145**	**75**	**90**	**47**	**579**	**227**	**438**	**154**
Ber.-Abt. 7. Hauswirtschaftliche Gehilfen																
Angestellte	5	1	4	1	2	—	1	—	1	—	—	—	3	1	3	1
Arbeiter	2 580	40	1 611	23	989	29	447	10	124	5	75	4	955	17	778	10
Ber.-Abt. 7 insgesamt	**2 585**	**41**	**1 615**	**24**	**991**	**29**	**448**	**10**	**125**	**5**	**75**	**4**	**958**	**18**	**781**	**11**
Ber.-Abt. 8. Hilfsberufe für Lagerung, Transport, Reinigung usw.																
Selbständige	4	4	3	3	1	—	—	—	—	—	—	—	4	4	4	4
Mithelfende Familienangehörige	1	—	1	—	—	—	—	—	—	—	—	—	—	—	—	—
Angestellte	125	100	92	70	37	36	20	19	11	9	10	8	26	24	23	21
Arbeiter	2 514	1 295	1 997	1 027	999	835	499	407	97	79	57	43	1 214	973	727	505
Ber.-Abt. 8 insgesamt	**2 644**	**1 399**	**2 093**	**1 100**	**1 037**	**871**	**519**	**426**	**108**	**88**	**67**	**51**	**1 244**	**1 001**	**754**	**530**
Summe der Erwerbspersonen																
Selbständige	3 953	2 911	2 015	1 331	2 315	1 824	861	619	453	367	216	156	1 478	1 146	1 223	936
Mithelfende Familienangehörige	684	136	444	72	2 332	459	876	152	416	105	182	42	1 783	466	1 579	403
Angestellte	5 437	3 150	3 598	1 931	1 883	1 141	995	589	368	247	268	180	1 311	714	1 099	580
Arbeiter	19 827	11 379	13 709	8 076	24 121	16 006	9 236	6 400	5 590	4 832	1 609	1 338	13 201	9 858	9 375	6 614
Erwerbspersonen insgesamt	**29 901**	**17 576**	**19 766**	**11 410**	**30 651**	**19 430**	**11 968**	**7 760**	**6 827**	**5 551**	**2 275**	**1 716**	**17 773**	**12 184**	**13 276**	**8 533**
	Reichsgau Kärnten				Reichsgau Salzburg				Reichsgau Tirol-Vorarlberg				Reichsgau Sudetenland			
Ber.-Abt. 1. Land-, forst- und fischereiwirtschaftliche Berufe																
Selbständige	358	278	249	189	44	39	38	33	197	160	172	139	3 852	3 143	168	121
Mithelfende Familienangehörige	830	238	626	176	48	12	44	11	337	90	315	80	7 520	1 274	424	44
Angestellte	20	16	16	14	1	1	—	—	3	2	2	1	184	179	26	25
Arbeiter	1 539	1 054	899	596	57	44	40	28	572	484	486	404	10 851	4 964	1 253	569
Ber.-Abt. 1 insgesamt	**2 747**	**1 586**	**1 790**	**975**	**150**	**96**	**122**	**72**	**1 109**	**736**	**975**	**624**	**22 407**	**9 560**	**1 871**	**759**
Ber.-Abt. 2/3. Handwerkliche und industrielle Berufe																
Selbständige	194	159	137	106	49	43	32	28	275	239	236	205	2 332	2 084	261	214
Mithelfende Familienangehörige	18	11	11	6	2	—	1	—	14	6	13	5	152	50	32	10
Angestellte	55	49	38	34	32	32	13	13	138	133	103	99	896	864	165	149
Arbeiter	1 602	1 488	1 243	1 148	807	778	371	347	3 498	3 005	2 076	1 690	33 850	25 699	3 234	1 954
Ber.-Abt. 2/3 insgesamt	**1 869**	**1 707**	**1 429**	**1 294**	**890**	**853**	**417**	**388**	**3 925**	**3 383**	**2 428**	**1 999**	**37 230**	**28 697**	**3 692**	**2 327**
Ber.-Abt. 4. Kaufmännische Berufe																
Selbständige	93	75	54	42	27	19	16	10	155	118	124	92	1 425	891	216	125
Mithelfende Familienangehörige	39	6	23	2	17	3	11	2	70	14	56	11	796	93	117	12
Angestellte	203	110	160	74	70	32	53	21	417	225	333	169	2 477	1 563	671	362
Arbeiter	7	3	6	2	3	2	3	2	10	3	9	2	58	18	14	5
Ber.-Abt. 4 insgesamt	**342**	**194**	**243**	**120**	**117**	**56**	**83**	**35**	**652**	**360**	**522**	**274**	**4 756**	**2 565**	**1 018**	**504**
Ber.-Abt. 5. Verkehrs- und Gastwirtschaftsberufe																
Selbständige	31	15	25	11	18	10	16	9	107	68	98	63	495	367	69	28
Mithelfende Familienangehörige	20	4	16	3	8	—	8	—	71	6	62	6	308	38	42	7
Angestellte	8	7	8	7	7	5	7	5	42	29	38	25	221	197	72	61
Arbeiter	150	60	122	50	48	25	37	20	280	113	232	95	1 648	1 091	339	185
Ber.-Abt. 5 insgesamt	**209**	**86**	**171**	**71**	**81**	**40**	**68**	**34**	**500**	**216**	**430**	**189**	**2 672**	**1 693**	**522**	**281**
Ber.-Abt. 6. Verwaltungs-, Rechtspflege-, Bildungs- und Heilberufe																
Selbständige	14	9	10	6	13	9	9	6	38	28	33	26	397	295	59	39
Mithelfende Familienangehörige	3	1	3	1	4	1	4	1	3	—	3	—	33	8	14	5
Angestellte	160	74	102	48	84	32	52	22	549	156	428	101	1 121	479	286	91
Arbeiter	20	11	17	9	7	4	5	2	31	17	27	15	511	315	85	42
Ber.-Abt. 6 insgesamt	**197**	**95**	**132**	**64**	**108**	**46**	**70**	**31**	**621**	**201**	**491**	**142**	**2 062**	**1 097**	**444**	**177**
Ber.-Abt. 7. Hauswirtschaftliche Gehilfen																
Angestellte	3	—	3	—	2	—	1	—	6	—	6	—	4	1	—	—
Arbeiter	290	7	233	6	54	3	38	2	309	8	260	4	1 588	16	332	3
Ber.-Abt. 7 insgesamt	**293**	**7**	**236**	**6**	**56**	**3**	**39**	**2**	**315**	**8**	**266**	**4**	**1 592**	**17**	**332**	**3**
Ber.-Abt. 8. Hilfsberufe für Lagerung, Transport, Reinigung usw.																
Selbständige	2	2	2	2	—	—	—	—	1	1	1	1	4	4	—	—
Mithelfende Familienangehörige	—	—	—	—	—	—	—	—	—	—	—	—	1	—	—	—
Angestellte	9	9	7	7	7	6	6	5	26	26	24	24	117	108	28	25
Arbeiter	210	173	167	135	49	40	41	32	266	215	223	182	3 408	2 393	477	281
Ber.-Abt. 8 insgesamt	**221**	**184**	**176**	**144**	**56**	**46**	**47**	**37**	**293**	**242**	**248**	**207**	**3 530**	**2 505**	**505**	**306**
Summe der Erwerbspersonen																
Selbständige	692	538	477	356	151	120	111	86	773	614	664	526	8 505	6 784	773	527
Mithelfende Familienangehörige	910	260	679	188	79	16	68	14	495	116	449	102	8 810	1 463	629	78
Angestellte	458	265	334	184	203	108	132	66	1 181	571	934	419	5 020	3 391	1 248	713
Arbeiter	3 818	2 796	2 687	1 946	1 025	896	535	433	4 966	3 845	3 313	2 392	51 914	34 496	5 734	3 039
Erwerbspersonen insgesamt	**5 878**	**3 859**	**4 177**	**2 674**	**1 458**	**1 140**	**846**	**599**	**7 415**	**5 146**	**5 360**	**3 439**	**74 249**	**46 134**	**8 384**	**4 357**

Übersicht 4c. Die ausländischen Erwerbspersonen unter den Angehörigen der wichtigsten Fremdstaaten im Deutschen Reich nach Berufsabteilungen und Stellung im Beruf[1])

Berufsabteilungen, Stellung im Beruf	Erwerbspersonen insgesamt		darunter deutsche Volkszugehörige		Erwerbspersonen insgesamt		darunter deutsche Volkszugehörige		Erwerbspersonen insgesamt		darunter deutsche Volkszugehörige	
	Se.	m.	Se.	m.	Se.	m.	Se.	m.	Se.	m.	Se.	m.
	Belgien				**Dänemark (mit Island)**				**Ehem. Freie Stadt Danzig**			
Ber.-Abt. 1. Land-, forst- und fischereiwirtschaftliche Berufe												
Selbständige	52	47	37	33	37	33	22	20	143	129	143	129
Mithelfende Familienangehörige	86	22	71	18	53	4	35	2	228	46	225	46
Angestellte	2	2	2	2	14	14	8	8	124	110	124	110
Arbeiter	106	78	69	46	152	124	64	43	1 986	1 432	1 923	1 379
Ber.-Abt. 1 insgesamt	**246**	**149**	**179**	**99**	**256**	**175**	**129**	**73**	**2 481**	**1 717**	**2 415**	**1 664**
Ber.-Abt. 2/3. Handwerkliche und industrielle Berufe												
Selbständige	95	72	56	40	198	172	121	99	300	248	295	243
Mithelfende Familienangehörige	9	3	4	—	26	7	19	5	24	4	23	4
Angestellte	83	79	39	36	163	156	84	78	1 012	927	1 006	922
Arbeiter	854	678	644	500	777	663	419	342	10 781	9 866	10 588	9 694
Ber.-Abt. 2/3 insgesamt	**1 041**	**832**	**743**	**576**	**1 164**	**998**	**643**	**524**	**12 117**	**11 045**	**11 912**	**10 863**
Ber.-Abt. 4. Kaufmännische Berufe												
Selbständige	94	79	65	52	191	156	106	80	498	399	491	392
Mithelfende Familienangehörige	58	7	35	2	55	3	48	3	156	3	153	3
Angestellte	220	90	156	55	439	253	251	117	3 286	1 757	3 252	1 743
Arbeiter	11	6	8	4	9	3	5	—	72	23	70	22
Ber.-Abt. 4 insgesamt	**383**	**182**	**264**	**113**	**694**	**415**	**410**	**200**	**4 012**	**2 182**	**3 966**	**2 160**
Ber.-Abt. 5. Verkehrs- und Gastwirtschaftsberufe												
Selbständige	33	17	23	11	40	22	25	12	124	84	123	83
Mithelfende Familienangehörige	13	3	8	—	14	—	7	—	73	6	70	5
Angestellte	15	14	7	6	42	35	26	21	322	300	314	295
Arbeiter	139	102	59	33	156	130	64	45	1 497	1 172	1 463	1 146
Ber.-Abt. 5 insgesamt	**200**	**136**	**97**	**50**	**252**	**187**	**122**	**78**	**2 016**	**1 592**	**1 970**	**1 529**
Ber.-Abt. 6. Verwaltungs-, Rechtspflege-, Bildungs- und Heilberufe												
Selbständige	50	28	25	17	79	58	39	31	212	134	209	134
Mithelfende Familienangehörige	—	—	—	—	4	—	4	—	28	1	27	1
Angestellte	106	57	50	18	207	110	104	47	2 155	1 586	2 136	1 575
Arbeiter	19	14	15	11	30	19	16	8	163	82	160	82
Ber.-Abt. 6 insgesamt	**175**	**99**	**90**	**46**	**320**	**187**	**163**	**86**	**2 558**	**1 803**	**2 532**	**1 792**
Ber.-Abt. 7. Hauswirtschaftliche Gehilfen												
Angestellte	3	—	1	—	4	—	3	—	10	—	10	—
Arbeiter	166	1	112	1	161	2	101	2	1 066	8	1 044	8
Ber.-Abt. 7 insgesamt	**169**	**1**	**113**	**1**	**165**	**2**	**104**	**2**	**1 076**	**8**	**1 054**	**8**
Ber.-Abt. 8. Hilfsberufe für Lagerung, Transport, Reinigung usw.												
Selbständige	1	1	1	1	—	—	—	—	3	3	3	3
Angestellte	8	6	5	3	6	5	4	4	64	57	64	57
Arbeiter	207	145	145	94	154	102	108	67	1 424	997	1 400	979
Ber.-Abt. 8 insgesamt	**216**	**152**	**151**	**98**	**160**	**107**	**112**	**71**	**1 491**	**1 057**	**1 467**	**1 039**
Summe der Erwerbspersonen												
Selbständige	325	244	207	154	545	441	313	242	1 280	997	1 264	934
Mithelfende Familienangehörige	166	35	118	20	152	14	113	10	509	60	498	59
Angestellte	437	248	260	120	875	573	480	275	6 973	4 737	6 906	4 702
Arbeiter	1 502	1 024	1 052	689	1 439	1 043	777	507	16 989	13 580	16 648	13 210
Erwerbspersonen insgesamt	**2 430**	**1 551**	**1 637**	**983**	**3 011**	**2 071**	**1 683**	**1 034**	**25 751**	**19 374**	**25 316**	**19 055**
	Frankreich (mit Monaco)				**Großbritannien und Nordirland**				**Italien (mit San Marino u. Heil. Stuhl)**			
Ber.-Abt. 1. Land-, forst- und fischereiwirtschaftliche Berufe												
Selbständige	88	69	63	47	16	15	12	11	351	267	278	210
Mithelfende Familienangehörige	209	23	164	16	28	6	20	3	839	221	651	155
Angestellte	2	2	1	1	5	4	3	3	20	18	14	13
Arbeiter	155	115	110	75	36	24	21	14	32 578	25 020	1 278	974
Ber.-Abt. 1 insgesamt	**454**	**209**	**338**	**139**	**85**	**49**	**56**	**31**	**33 788**	**25 526**	**2 221**	**1 352**
Ber.-Abt. 2/3. Handwerkliche und industrielle Berufe												
Selbständige	161	111	114	79	86	62	48	30	1 542	1 373	518	407
Mithelfende Familienangehörige	19	6	16	5	5	1	4	1	107	74	40	15
Angestellte	117	109	58	53	143	130	40	33	558	526	282	263
Arbeiter	1 214	958	997	777	254	191	182	130	28 096	26 097	6 269	5 067
Ber.-Abt. 2/3 insgesamt	**1 511**	**1 184**	**1 185**	**914**	**488**	**384**	**274**	**194**	**30 303**	**28 070**	**7 109**	**5 752**
Ber.-Abt. 4. Kaufmännische Berufe												
Selbständige	166	123	116	78	141	111	50	31	1 666	1 460	345	229
Mithelfende Familienangehörige	64	7	51	5	32	4	24	1	583	105	194	23
Angestellte	367	168	258	112	462	235	199	75	2 022	1 125	975	434
Arbeiter	11	1	9	1	3	—	2	—	164	99	38	11
Ber.-Abt. 4 insgesamt	**608**	**299**	**434**	**196**	**638**	**350**	**275**	**107**	**4 435**	**2 789**	**1 552**	**697**
Ber.-Abt. 5. Verkehrs- und Gastwirtschaftsberufe												
Selbständige	50	31	40	23	27	14	18	8	425	313	178	111
Mithelfende Familienangehörige	32	2	27	2	12	2	8	2	319	67	118	10
Angestellte	42	36	16	13	27	24	6	4	158	124	80	55
Arbeiter	190	128	121	79	81	59	41	29	1 491	892	675	334
Ber.-Abt. 5 insgesamt	**314**	**197**	**204**	**117**	**147**	**99**	**73**	**43**	**2 393**	**1 396**	**1 051**	**510**

[1]) Gebietsstand vom 17. Mai 1939 ohne Memelland.

Noch: Übersicht 4c. Die ausländischen Erwerbspersonen unter den Angehörigen der wichtigsten Fremdstaaten im Deutschen Reich nach Berufsabteilungen und Stellung im Beruf[1])

Berufsabteilungen, Stellung im Beruf	Erwerbspersonen insgesamt		darunter deutsche Volkszugehörige		Erwerbspersonen insgesamt		darunter deutsche Volkszugehörige		Erwerbspersonen insgesamt		darunter deutsche Volkszugehörige	
	Se.	m.	Se.	m.	Se.	m.	Se.	m.	Se.	m.	Se.	m.
	Noch: Frankreich (mit Monaco)				Noch: Großbritannien und Nordirland				Noch: Italien (mit San Marino u. Heil. Stuhl)			
Ber.-Abt. 6. Verwaltungs-, Rechtspflege-, Bildungs- und Heilberufe												
Selbständige	124	60	50	22	229	109	54	23	336	229	111	72
Mithelfende Familienangehörige	10	5	9	5	2	1	1	1	15	3	9	2
Angestellte	232	153	61	32	331	212	47	19	1 088	511	620	192
Arbeiter	27	12	24	9	12	6	10	6	168	115	105	66
Ber.-Abt. 6 insgesamt	**393**	**230**	**144**	**68**	**574**	**328**	**112**	**49**	**1 607**	**858**	**845**	**332**
Ber.-Abt. 7. Hauswirtschaftliche Gehilfen												
Angestellte	3	—	1	—	5	—	—	—	10	—	5	—
Arbeiter	254	4	198	—	78	3	33	2	1 479	34	879	11
Ber.-Abt. 7 insgesamt	**257**	**4**	**199**	**—**	**83**	**3**	**33**	**2**	**1 489**	**34**	**884**	**11**
Ber.-Abt. 8. Hilfsberufe für Lagerung, Transport, Reinigung usw.												
Selbständige	3	3	2	2	1	1	1	1	3	1	1	1
Angestellte	19	17	14	12	1	1	1	1	73	62	51	42
Arbeiter	261	162	213	133	64	33	39	14	1 866	1 349	925	594
Ber.-Abt. 8 insgesamt	**283**	**182**	**229**	**147**	**66**	**35**	**41**	**16**	**1 942**	**1 412**	**977**	**637**
Summe der Erwerbspersonen												
Selbständige	592	397	385	251	500	312	183	104	4 323	3 643	1 431	1 030
Mithelfende Familienangehörige	334	43	267	33	79	14	57	8	1 863	470	1 012	205
Angestellte	782	485	409	223	974	606	296	135	3 929	2 366	2 027	999
Arbeiter	2 112	1 380	1 672	1 074	528	316	328	195	65 842	53 606	10 169	7 057
Erwerbspersonen insgesamt	**3 820**	**2 305**	**2 733**	**1 581**	**2 081**	**1 248**	**864**	**442**	**75 957**	**60 085**	**14 639**	**9 291**
	Ehem. Jugoslawien				Niederlande				Ehem. Polen			
Ber.-Abt. 1. Land-, forst- und fischereiwirtschaftliche Berufe												
Selbständige	605	465	504	385	1 428	1 275	969	858	325	256	279	217
Mithelfende Familienangehörige	1 383	357	1 172	296	3 270	861	2 435	632	1 317	333	1 149	299
Angestellte	27	24	21	19	87	86	27	26	181	156	154	140
Arbeiter	14 722	8 995	5 214	3 216	8 578	7 544	1 916	1 500	40 555	24 476	23 141	14 480
Ber.-Abt. 1 insgesamt	**16 737**	**9 841**	**6 911**	**3 916**	**13 363**	**9 766**	**5 347**	**3 016**	**42 378**	**25 221**	**24 723**	**15 136**
Ber.-Abt. 2/3. Handwerkliche und industrielle Berufe												
Selbständige	555	451	428	340	1 114	932	718	589	865	620	551	383
Mithelfende Familienangehörige	43	18	33	8	70	34	44	18	63	18	43	15
Angestellte	286	263	229	210	797	759	321	297	680	638	612	584
Arbeiter	12 745	11 618	7 574	6 624	18 984	16 220	10 083	8 167	24 132	20 603	19 411	16 703
Ber.-Abt. 2/3 insgesamt	**13 629**	**12 350**	**8 264**	**7 182**	**20 965**	**17 945**	**11 166**	**9 071**	**25 740**	**21 879**	**20 617**	**17 685**
Ber.-Abt. 4. Kaufmännische Berufe												
Selbständige	582	468	309	211	1 264	1 047	749	592	704	504	404	266
Mithelfende Familienangehörige	120	22	101	18	686	113	498	69	296	38	231	22
Angestellte	1 197	566	1 023	468	2 376	1 238	1 459	646	2 570	1 348	2 158	1 169
Arbeiter	48	21	38	17	58	21	37	12	115	30	97	28
Ber.-Abt. 4 insgesamt	**1 947**	**1 077**	**1 471**	**714**	**4 384**	**2 419**	**2 743**	**1 319**	**3 685**	**1 920**	**2 890**	**1 485**
Ber.-Abt. 5. Verkehrs- und Gastwirtschaftsberufe												
Selbständige	110	59	87	43	297	227	189	140	173	89	127	72
Mithelfende Familienangehörige	48	9	44	8	115	18	79	10	88	7	73	6
Angestellte	80	70	50	43	179	166	84	78	123	106	98	88
Arbeiter	1 087	504	848	391	1 809	1 568	965	812	2 514	1 281	1 923	1 033
Ber.-Abt. 5 insgesamt	**1 325**	**642**	**1 029**	**485**	**2 400**	**1 979**	**1 317**	**1 040**	**2 898**	**1 483**	**2 221**	**1 199**
Ber.-Abt. 6. Verwaltungs-, Rechtspflege-, Bildungs- und Heilberufe												
Selbständige	155	108	112	73	294	204	152	97	210	127	134	79
Mithelfende Familienangehörige	17	1	12	—	18	—	13	—	13	4	10	2
Angestellte	693	256	453	142	529	347	188	88	1 273	485	792	230
Arbeiter	168	99	134	77	177	131	92	64	263	165	220	138
Ber.-Abt. 6 insgesamt	**1 033**	**464**	**711**	**292**	**1 018**	**682**	**445**	**249**	**1 759**	**781**	**1 156**	**449**
Ber.-Abt. 7. Hauswirtschaftliche Gehilfen												
Angestellte	8	1	7	1	3	—	1	—	25	—	21	—
Arbeiter	1 959	17	1 514	10	1 933	12	1 173	4	4 834	52	3 746	33
Ber.-Abt. 7 insgesamt	**1 967**	**18**	**1 521**	**11**	**1 936**	**12**	**1 174**	**4**	**4 859**	**52**	**3 767**	**33**
Ber.-Abt. 8. Hilfsberufe für Lagerung, Transport, Reinigung usw.												
Selbständige	3	3	3	3	7	7	5	5	4	4	2	2
Mithelfende Familienangehörige	—	—	—	—	—	—	—	—	1	—	1	—
Angestellte	41	36	39	35	57	52	40	36	72	66	58	52
Arbeiter	1 469	1 025	1 097	730	2 926	2 139	1 712	1 177	4 097	3 121	3 318	2 599
Ber.-Abt. 8 insgesamt	**1 513**	**1 064**	**1 139**	**768**	**2 990**	**2 198**	**1 757**	**1 218**	**4 174**	**3 191**	**3 379**	**2 653**
Summe der Erwerbspersonen												
Selbständige	2 010	1 554	1 443	1 055	4 404	3 692	2 782	2 281	2 281	1 600	1 497	1 019
Mithelfende Familienangehörige	1 611	407	1 362	330	4 159	1 026	3 069	729	1 778	400	1 507	344
Angestellte	2 332	1 216	1 822	918	4 028	2 648	2 120	1 171	4 924	2 799	3 893	2 263
Arbeiter	32 198	22 279	16 419	11 065	34 465	27 635	15 978	11 736	76 510	49 728	51 856	35 014
Erwerbspersonen insgesamt	**38 151**	**25 456**	**21 046**	**13 368**	**47 056**	**35 001**	**23 949**	**15 917**	**85 493**	**54 527**	**58 753**	**38 640**

[1]) Vgl. Anm. [1]) auf Seite 81.

Noch: Übersicht 4c. Die ausländischen Erwerbspersonen unter den Angehörigen der wichtigsten Fremdstaaten im Deutschen Reich nach Berufsabteilungen und Stellung im Beruf[1])

Berufsabteilungen, Stellung im Beruf	Erwerbspersonen insgesamt		darunter deutsche Volkszugehörige		Erwerbspersonen insgesamt		darunter deutsche Volkszugehörige		Erwerbspersonen insgesamt		darunter deutsche Volkszugehörige	
	Se.	m.	Se.	m.	Se.	m.	Se.	m.	Se.	m.	Se.	m.
	Protektorat Böhmen und Mähren				Rumänien				Sowjetunion			
Ber.-Abt. 1. Land-, forst- und fischereiwirtschaftliche Berufe												
Selbständige	898	709	225	157	13	8	10	5	28	26	16	15
Mithelfende Familienangehörige	1 826	362	494	80	11	1	9	1	71	11	66	8
Angestellte	72	67	34	30	13	13	13	13	2	2	1	1
Arbeiter	4 330	2 677	1 958	1 187	289	228	219	174	1 095	829	492	333
Ber.-Abt. 1 insgesamt	7 126	3 815	2 711	1 454	326	250	251	193	1 196	868	575	357
Ber.-Abt. 2/3. Handwerkliche und industrielle Berufe												
Selbständige	2 390	2 102	1 136	951	101	74	68	43	87	74	50	43
Mithelfende Familienangehörige	179	32	91	14	10	3	7	2	—	—	—	—
Angestellte	525	482	361	329	279	268	231	221	28	26	7	5
Arbeiter	36 843	33 085	11 696	8 995	702	581	528	432	872	771	419	344
Ber.-Abt. 2/3 insgesamt	39 937	35 701	13 284	10 239	1 092	926	834	698	987	871	476	392
Ber.-Abt. 4. Kaufmännische Berufe												
Selbständige	734	476	443	280	326	235	124	72	48	42	20	15
Mithelfende Familienangehörige	324	36	206	16	143	30	37	10	16	3	12	1
Angestellte	2 169	996	1 568	651	312	183	233	126	85	45	42	13
Arbeiter	61	31	38	20	1	-	1	—	5	1	4	1
Ber.-Abt. 4 insgesamt	3 288	1 539	2 255	967	782	451	395	208	154	91	78	30
Ber.-Abt. 5. Verkehrs- und Gastwirtschaftsberufe												
Selbständige	188	110	97	52	15	3	11	2	8	5	4	2
Mithelfende Familienangehörige	69	7	37	4	4	—	1	—	—	—	—	—
Angestellte	168	148	93	76	21	16	17	12	2	1	1	—
Arbeiter	1 720	1 150	1 017	629	85	36	61	24	73	46	35	17
Ber.-Abt. 5 insgesamt	2 145	1 415	1 244	761	125	55	90	38	83	52	40	19
Ber.-Abt. 6. Verwaltungs-, Rechtspflege-, Bildungs- und Heilberufe												
Selbständige	250	186	170	126	61	50	40	32	44	28	12	9
Mithelfende Familienangehörige	30	4	29	4	2	—	2	—	1	1	1	1
Angestellte	915	452	476	200	404	220	297	148	75	49	23	9
Arbeiter	334	239	198	135	26	14	21	12	10	3	7	3
Ber.-Abt. 6 insgesamt	1 529	881	873	465	493	284	360	192	130	81	43	22
Ber.-Abt. 7. Hauswirtschaftliche Gehilfen												
Angestellte	7	1	5	1	2	—	2	—	—	—	—	—
Arbeiter	2 226	36	1 326	20	136	—	102	—	83	—	59	—
Ber.-Abt. 7 insgesamt	2 233	37	1 331	21	138	—	104	—	83	—	59	—
Ber.-Abt. 8. Hilfsberufe für Lagerung, Transport, Reinigung usw.												
Selbständige	4	2	3	2	1	1	1	1	—	—	—	—
Angestellte	84	68	57	45	6	4	3	2	—	—	—	—
Arbeiter	3 099	2 011	1 911	1 077	74	45	47	25	123	95	75	56
Ber.-Abt. 8 insgesamt	3 187	2 081	1 971	1 124	81	50	51	28	123	95	75	56
Summe der Erwerbspersonen												
Selbständige	4 464	3 585	2 074	1 568	517	371	254	155	215	175	102	84
Mithelfende Familienangehörige	2 428	441	857	118	170	37	56	13	88	15	79	10
Angestellte	3 940	2 214	2 594	1 332	1 037	704	796	522	192	123	74	28
Arbeiter	48 613	39 229	18 144	12 063	1 313	904	979	667	2 261	1 745	1 091	754
Erwerbspersonen insgesamt	59 445	45 469	23 669	15 081	3 037	2 016	2 035	1 357	2 756	2 058	1 346	876
	Schweiz (mit Liechtenstein)				Slowakei				Ungarn			
Ber.-Abt. 1. Land-, forst- und fischereiwirtschaftliche Berufe												
Selbständige	656	577	521	457	125	87	80	63	194	154	140	111
Mithelfende Familienangehörige	1 363	250	1 091	204	289	68	188	40	353	58	281	41
Angestellte	124	114	90	84	23	23	13	13	33	20	16	16
Arbeiter	5 515	4 190	3 895	2 857	31 453	17 049	7 160	2 969	13 470	8 139	2 124	1 495
Ber.-Abt. 1 insgesamt	7 658	5 131	5 597	3 602	31 890	17 227	7 441	3 085	14 050	8 331	2 561	1 663
Ber.-Abt. 2/3. Handwerkliche und industrielle Berufe												
Selbständige	1 017	837	744	602	406	364	153	125	612	495	345	266
Mithelfende Familienangehörige	180	38	132	28	21	8	10	—	32	7	25	5
Angestellte	1 402	1 340	769	730	147	136	119	110	276	250	165	146
Arbeiter	5 799	4 661	3 865	3 049	9 711	8 876	5 059	4 512	7 668	6 798	4 094	3 562
Ber.-Abt. 2/3 insgesamt	8 398	6 876	5 510	4 409	10 285	9 384	5 341	4 747	8 538	7 550	4 629	3 979
Ber.-Abt. 4. Kaufmännische Berufe												
Selbständige	854	642	615	444	390	283	158	94	331	237	171	96
Mithelfende Familienangehörige	393	39	303	29	109	22	59	12	110	19	84	13
Angestellte	2 104	1 141	1 405	701	539	294	403	217	921	450	607	252
Arbeiter	41	11	34	9	18	8	14	4	18	7	15	5
Ber.-Abt. 4 insgesamt	3 392	1 833	2 357	1 183	1 056	607	634	327	1 380	713	877	366
Ber.-Abt. 5. Verkehrs- und Gastwirtschaftsberufe												
Selbständige	244	161	187	122	60	40	36	22	114	64	74	41
Mithelfende Familienangehörige	126	9	105	8	33	4	27	3	44	4	30	1
Angestellte	121	104	70	62	31	26	27	22	97	78	51	37
Arbeiter	736	492	512	319	454	233	274	160	611	365	329	179
Ber.-Abt. 5 insgesamt	1 227	766	874	511	578	303	364	207	866	511	484	258

[1]) Vgl. Anm. [1]) auf Seite 81.

Noch: Übersicht 4c. Die ausländischen Erwerbspersonen unter den Angehörigen der wichtigsten Fremdstaaten im Deutschen Reich nach Berufsabteilungen und Stellung im Beruf[1])

Berufsabteilungen, Stellung im Beruf	Erwerbspersonen insgesamt		darunter deutsche Volkszugehörige		Erwerbspersonen insgesamt		darunter deutsche Volkszugehörige		Erwerbspersonen insgesamt		darunter deutsche Volkszugehörige	
	Se.	m.	Se.	m.	Se.	m.	Se.	m.	Se.	m.	Se.	m.
	Noch: Schweiz (mit Liechtenstein)				Noch: Slowakei				Noch: Ungarn			
Ber.-Abt. 6. Verwaltungs-, Rechtspflege-, Bildungs- und Heilberufe												
Selbständige	382	229	214	135	57	44	35	27	277	193	123	80
Mithelfende Familienangehörige	26	4	19	2	3	—	3	—	17	2	15	2
Angestellte	776	405	380	183	442	172	177	76	688	417	232	117
Arbeiter	133	85	83	46	82	50	60	36	152	111	70	47
Ber.-Abt. 6 insgesamt	**1 317**	**723**	**696**	**366**	**584**	**266**	**275**	**139**	**1 134**	**723**	**440**	**246**
Ber.-Abt. 7. Hauswirtschaftliche Gehilfen												
Angestellte	23	1	15	1	1	—	—	—	2	—	—	—
Arbeiter	958	13	692	8	723	11	394	4	850	33	462	10
Ber.-Abt. 7 insgesamt	**981**	**14**	**707**	**9**	**724**	**11**	**394**	**4**	**852**	**33**	**462**	**10**
Ber.-Abt. 8. Hilfsberufe für Lagerung, Transport, Reinigung usw.												
Selbständige	2	2	2	2	—	—	—	—	3	3	2	2
Mithelfende Familienangehörige	—	—	—	—	—	—	—	—	1	1	1	1
Angestellte	56	42	40	28	21	19	16	14	41	34	26	20
Arbeiter	991	618	691	409	1 247	1 036	428	296	906	641	553	366
Ber.-Abt. 8 insgesamt	**1 049**	**662**	**733**	**439**	**1 268**	**1 055**	**444**	**310**	**951**	**679**	**582**	**389**
Summe der Erwerbspersonen												
Selbständige	3 155	2 448	2 283	1 762	1 038	818	462	331	1 531	1 146	855	596
Mithelfende Familienangehörige	2 088	340	1 650	271	455	102	287	55	557	91	436	53
Angestellte	4 606	3 147	2 769	1 789	1 204	670	755	452	2 058	1 259	1 097	588
Arbeiter	14 173	10 070	9 772	6 697	43 688	27 263	13 389	7 981	23 675	16 094	7 647	5 664
Erwerbspersonen insgesamt	**24 022**	**16 005**	**16 474**	**10 519**	**46 385**	**28 853**	**14 893**	**8 819**	**27 821**	**18 590**	**10 035**	**6 911**
	Verein. Staaten von Amerika (USA.)				Staatenlos				Unermittelt und ungeklärt			
Ber.-Abt. 1. Land-, forst- und fischereiwirtschaftliche Berufe												
Selbständige	97	81	85	73	803	691	731	628	3 901	3 169	178	122
Mithelfende Familienangehörige	181	73	165	67	2 191	461	2 058	421	7 682	1 296	450	47
Angestellte	10	8	9	8	101	93	82	77	170	164	17	16
Arbeiter	39	31	30	23	20 587	13 797	17 471	11 569	5 620	2 944	1 113	603
Ber.-Abt. 1 insgesamt	**327**	**193**	**289**	**171**	**23 682**	**15 042**	**20 342**	**12 695**	**17 373**	**7 573**	**1 758**	**788**
Ber.-Abt. 2/3. Handwerkliche und industrielle Berufe												
Selbständige	112	101	92	82	1 623	1 289	1 293	1 020	2 255	2 001	273	219
Mithelfende Familienangehörige	8	4	7	3	124	36	108	32	136	39	21	3
Angestellte	276	268	185	179	725	652	541	483	843	814	128	115
Arbeiter	618	560	546	495	21 818	18 017	19 041	15 583	34 507	26 635	3 807	2 718
Ber.-Abt. 2/3 insgesamt	**1 014**	**933**	**830**	**759**	**24 290**	**19 994**	**20 983**	**17 118**	**37 741**	**29 489**	**4 229**	**3 055**
Ber.-Abt. 4. Kaufmännische Berufe												
Selbständige	174	159	141	129	1 453	1 084	1 013	724	1 264	743	172	85
Mithelfende Familienangehörige	58	15	51	13	449	61	394	42	734	81	90	5
Angestellte	392	247	283	171	3 575	1 761	2 994	1 435	2 418	1 502	644	327
Arbeiter	7	3	6	2	131	44	115	36	61	19	14	5
Ber.-Abt. 4 insgesamt	**631**	**424**	**481**	**315**	**5 608**	**2 950**	**4 516**	**2 237**	**4 477**	**2 345**	**920**	**422**
Ber.-Abt. 5. Verkehrs- und Gastwirtschaftsberufe												
Selbständige	55	42	48	36	360	222	273	178	479	363	52	27
Mithelfende Familienangehörige	24	7	21	5	94	21	83	17	293	33	28	3
Angestellte	34	31	27	24	205	153	164	125	205	185	51	44
Arbeiter	117	94	106	84	2 568	1 628	2 176	1 400	1 691	1 136	393	214
Ber.-Abt. 5 insgesamt	**230**	**174**	**202**	**149**	**3 227**	**2 024**	**2 696**	**1 720**	**2 668**	**1 717**	**524**	**288**
Ber.-Abt. 6. Verwaltungs-, Rechtspflege-, Bildungs- und Heilberufe												
Selbständige	110	73	55	39	662	463	410	281	383	287	54	35
Mithelfende Familienangehörige	3	—	2	—	42	13	33	10	33	5	15	2
Angestellte	288	208	103	54	1 052	659	649	369	1 021	514	203	90
Arbeiter	15	7	12	5	324	213	273	178	502	313	80	43
Ber.-Abt. 6 insgesamt	**416**	**288**	**172**	**98**	**2 081**	**1 348**	**1 365**	**838**	**1 939**	**1 119**	**352**	**170**
Ber.-Abt. 7. Hauswirtschaftliche Gehilfen												
Angestellte	1	—	1	—	13	—	11	—	3	1	1	—
Arbeiter	66	1	51	1	3 500	35	2 983	26	1 596	13	386	2
Ber.-Abt. 7 insgesamt	**67**	**1**	**52**	**1**	**3 513**	**35**	**2 994**	**26**	**1 599**	**14**	**387**	**2**
Ber.-Abt. 8. Hilfsberufe für Lagerung, Transport, Reinigung usw.												
Selbständige	—	—	—	—	7	7	5	5	5	5	1	1
Mithelfende Familienangehörige	—	—	—	—	—	—	—	—	1	—	—	—
Angestellte	12	9	11	8	124	107	104	87	104	97	16	15
Arbeiter	74	55	58	39	4 026	2 659	3 460	2 221	3 470	2 453	518	304
Ber.-Abt. 8 insgesamt	**86**	**64**	**69**	**47**	**4 157**	**2 773**	**3 569**	**2 313**	**3 580**	**2 555**	**535**	**320**
Summe der Erwerbspersonen												
Selbständige	548	456	421	359	4 909	3 756	3 725	2 836	8 287	6 568	730	489
Mithelfende Familienangehörige	274	99	246	88	2 900	592	2 676	522	8 879	1 454	604	60
Angestellte	1 013	771	619	444	5 795	3 425	4 545	2 576	4 764	3 277	1 060	607
Arbeiter	936	751	809	649	52 954	36 393	45 519	31 013	47 447	33 513	6 311	3 889
Erwerbspersonen insgesamt	**2 771**	**2 077**	**2 095**	**1 540**	**66 558**	**44 166**	**56 465**	**36 947**	**69 377**	**44 812**	**8 705**	**5 045**

[1]) Vgl. Anm. [1]) auf Seite 81.

Deutsches Reich

Deutsches Reich

vom 17. Mai 1939

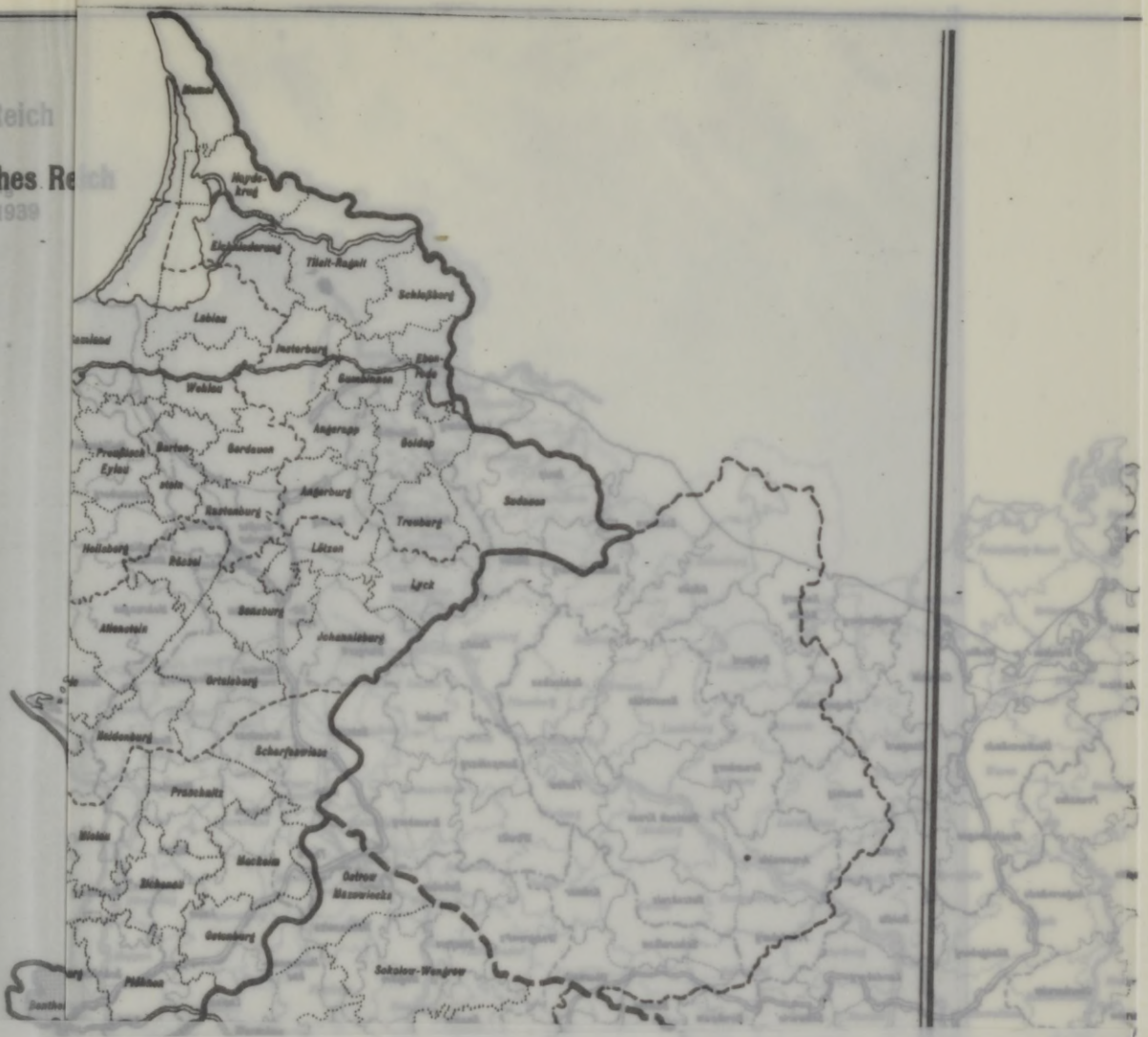
Tilsit-Ragnit
Schloßberg
Insterburg
Goldap
Sensburg
Treuburg
Lyck
Johannisburg
Ortelsburg
Neidenburg
Scharfenwiese
Allenstein
Hellsberg
Rößel
Braunsberg
Heilsberg
Preußisch Eylau
Bartenstein
Angerapp
Eastenburg
Lötzen
Sensburg
Pillkallen
Gumbinnen
Wehlau
Labiau
Memel
Elchniederung
Mayki-Arys
Scharfenwiese
Ortelsburg
Johannisburg
Lyck
Treuburg
Goldap
Sensburg
Angerapp
Insterburg
Tilsit-Ragnit
Schloßberg
Gumbinnen
Wehlau
Labiau
Memel
Elchniederung
Mayki-Arys
Allenstein
Neidenburg
Hellsberg
Rößel
Braunsberg
Heilsberg
Preußisch Eylau
Bartenstein
Eastenburg
Pillkallen
Stallupönen
Goldap-Oletzko
Lötzen
Sensburg
Angerapp
Insterburg
Tilsit-Ragnit
Schloßberg

Deutsches Reich

1 Bottrop
2 Gladbeck
3 Gelsenkirchen
4 Recklinghausen
5 Wanne-Eickel
6 Herne
7 Castrop-Rauxel
8 Lünen
9 Wattenscheid
10 Witten
11 Hagen
12 Wuppertal
13 Remscheid
14 Solingen
15 Mülheim a. d. Ruhr
16 Duisburg
17 Oberhausen
18 Krefeld
19 Düsseldorf
20 Neuß
21 München-Gladbach
22 Viersen
23 Rheydt

Deckblatt zu den Karten
in Bd. 552,1 St. d. D. R.

Bearbeitet im Statistischen Reichsamt

Deutsches Reich

Volkszählung
vom 17. Mai 1939

Bevölkerungsdichte im Deutschen Reich 1939



Zeichenerklärung

Auf 1 qkm entfallen .... Einwohner

- unter 30
- 30 — 40
- 40 — 50
- 50 — 60
- 60 — 70
- 70 — 80
- 80 — 100
- 100 — 120
- 120 — 150
- 150 — 200
- 200 — 300
- 300 und mehr

Gemeinden mit .... Einwohnern

- 5 000 bis unter 10 000
- 10 000 bis unter 20 000
- 20 000 bis unter 50 000
- 50 000 bis unter 100 000
- 100 000 bis unter 200 000
- 200 000 bis unter 500 000
- 500 000 und mehr

Bei der Berechnung der Bevölkerungsdichte für die kleineren Verwaltungsbezirke sind die Gemeinden mit 5 000 und mehr Einwohnern grundsätzlich ausgeschieden und ebenso wie die Stadtkreise besonders dargestellt.

Bearbeitet im Statistischen Reichsamt

353 42

Deutsches Reich

Volkszählung
vom 17. Mai 1939

Bevölkerungszunahme oder -abnahme 1933 bis 1939

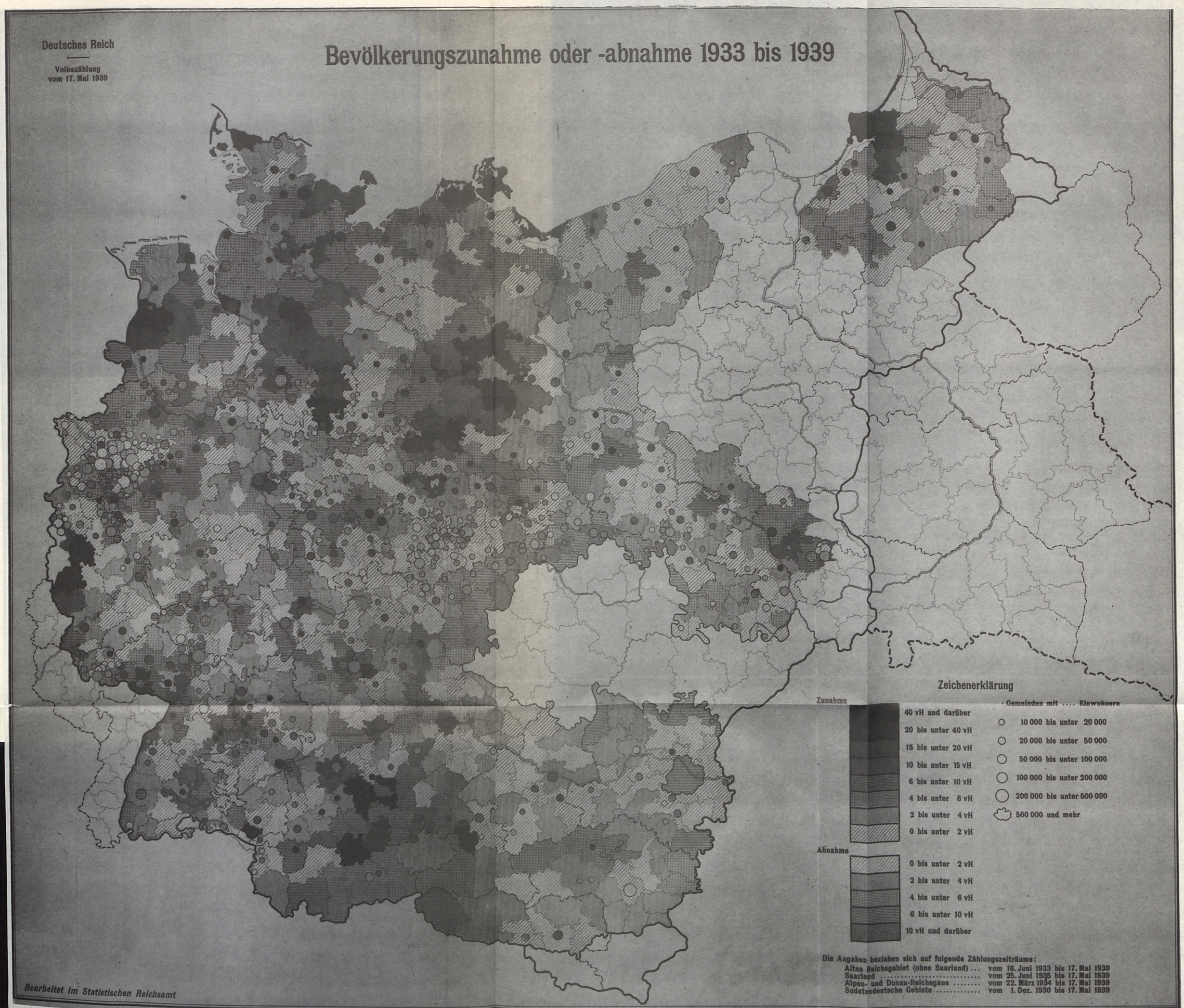

Zeichenerklärung

Zunahme

- 40 vH und darüber
- 20 bis unter 40 vH
- 15 bis unter 20 vH
- 10 bis unter 15 vH
- 6 bis unter 10 vH
- 4 bis unter 6 vH
- 2 bis unter 4 vH
- 0 bis unter 2 vH

Abnahme

- 0 bis unter 2 vH
- 2 bis unter 4 vH
- 4 bis unter 6 vH
- 6 bis unter 10 vH
- 10 vH und darüber

Gemeinden mit .... Einwohnern

- 10 000 bis unter 20 000
- 20 000 bis unter 50 000
- 50 000 bis unter 100 000
- 100 000 bis unter 200 000
- 200 000 bis unter 500 000
- 500 000 und mehr

Die Angaben beziehen sich auf folgende Zählungszeiträume:

Altes Reichsgebiet (ohne Saarland) ...	vom 16. Juni 1933 bis 17. Mai 1939
Saarland	vom 25. Juni 1935 bis 17. Mai 1939
Alpen- und Donau-Reichsgaue	vom 22. März 1934 bis 17. Mai 1939
Sudetendeutsche Gebiete	vom 1. Dez. 1930 bis 17. Mai 1939

Bearbeitet im Statistischen Reichsamt

Deutsches Reich

Volkszählung
vom 17. Mai 1939

Wanderungsgewinn oder -verlust 1933 bis 1939



Zeichenerklärung

Wanderungsgewinn

- 40 vH und darüber
- 20 bis unter 40 vH
- 15 bis unter 20 vH
- 10 bis unter 15 vH
- 6 bis unter 10 vH
- 4 bis unter 6 vH
- 2 bis unter 4 vH
- 0 bis unter 2 vH

Wanderungsverlust

- 0 bis unter 2 vH
- 2 bis unter 4 vH
- 4 bis unter 6 vH
- 6 bis unter 10 vH
- 10 vH und darüber

Gemeinden mit .... Einwohnern

- 10 000 bis unter 20 000
- 20 000 bis unter 50 000
- 50 000 bis unter 100 000
- 100 000 bis unter 200 000
- 200 000 bis unter 500 000
- 500 000 und mehr

Die Angaben beziehen sich auf folgende Zählungszeiträume:

Altes Reichsgebiet (ohne Saarland) ...	vom 16. Juni 1933 bis 17. Mai 1939
Saarland	vom 25. Juni 1935 bis 17. Mai 1939
Alpen- und Donau-Reichsgaue	vom 22. März 1934 bis 17. Mai 1939
Sudetendeutsche Gebiete	vom 1. Dez. 1930 bis 17. Mai 1939

Bearbeitet im Statistischen Reichsamt

353 42

N12<909156802180
UNI.BIBLIOTHEK MANNHEIM

L. JÖST
Buchbinderei
Löhrbach


Grauskala #13
C
Y
M
B.I.G.
A 1 2 3 4 5 6 M 8 9 10 11 12 13 14 15 B 17 18 19


Inches 1 2 3 4 5 6 7 8
1 2 3 4 5 6 7 8 9 10 11 12 13 14 15 16 17 18 19
Centimetres
Farbkarte #13
B.I.G.
Blue Cyan Green Yellow Red Magenta White 3/Color Black