


VERWALTUNGSGRENZENKARTE FÜR DAS LAND BAYERN (09)

Stand : 6.6.1961


Die Regierungsbezirke in Bayern


1	Regierungsbezirk	Oberbayern	4	Regierungsbezirk	Oberfranken
2	"	"	5	"	"
3	"	"	6	"	"
			7/8	"	"
					Schwaben




Kennziffer  Deutschland, Stand 31.12.1937

09  Land

2  Regierungsbezirk

31  Landkreis

11  Kreisfreie Stadt

⊙ Landeshauptstadt

⊙ Sitz der Regierung

○ Sitz der Kreisverwaltung