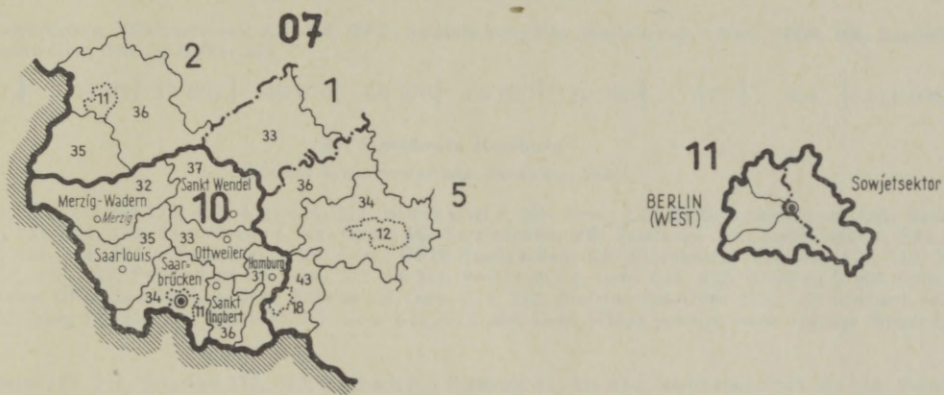





# VERWALTUNGSGRENZENKARTE FÜR DAS SAARLAND (10) UND BERLIN (11)

Stand: 6.6.1961



Kennziffer

-  Deutschland, Stand 31.12.1937
- 10**  Land
- 1**  Regierungsbezirk
- 31  Landkreis
- 11  Kreisfreie Stadt

-  Landeshauptstadt
-  Sitz der Regierung
-  Sitz der Kreisverwaltung