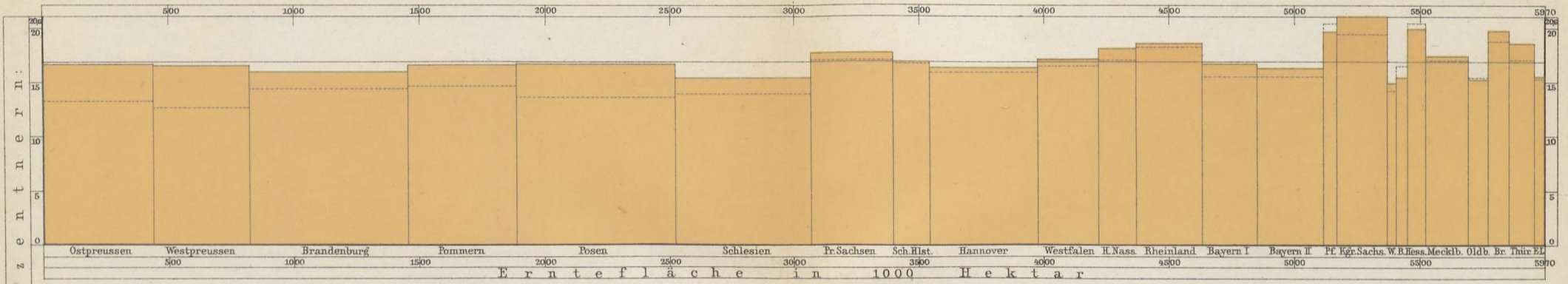


Erntefläche, Hektarertrag und Erntemenge i.J. 1904 von W.-Weizen, W.-Roggen, S.-Gerste, Hafer und Kartoffeln.

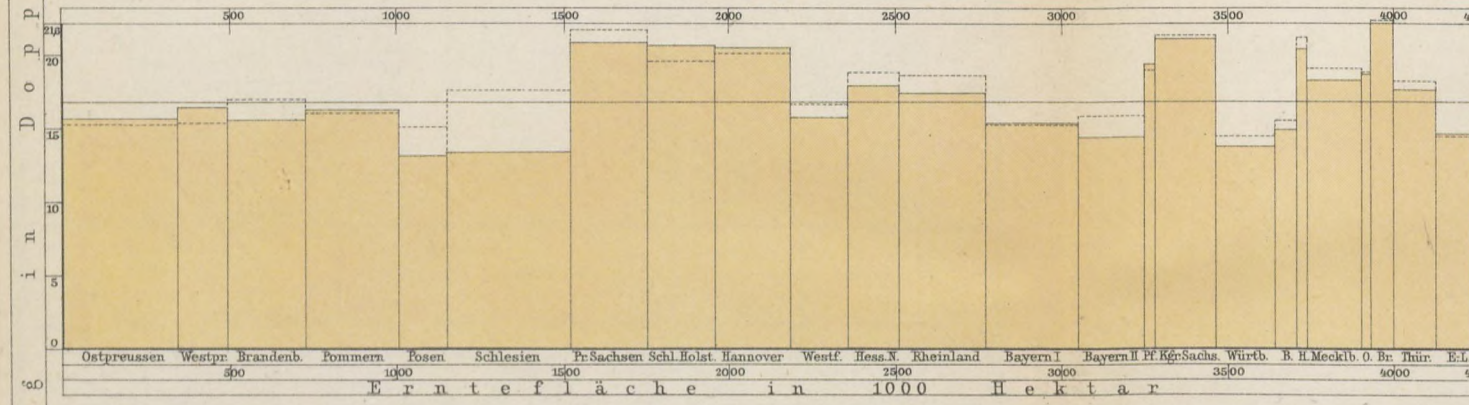
(Erntefläche = Grundlinie, Hektarertrag = Höhe, Erntemenge = Rechteck aus Grundlinie × Höhe.)

Jahr 1904.

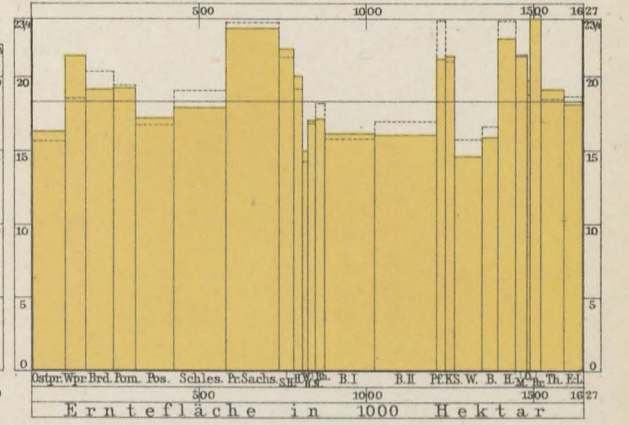
Winter-Roggen.



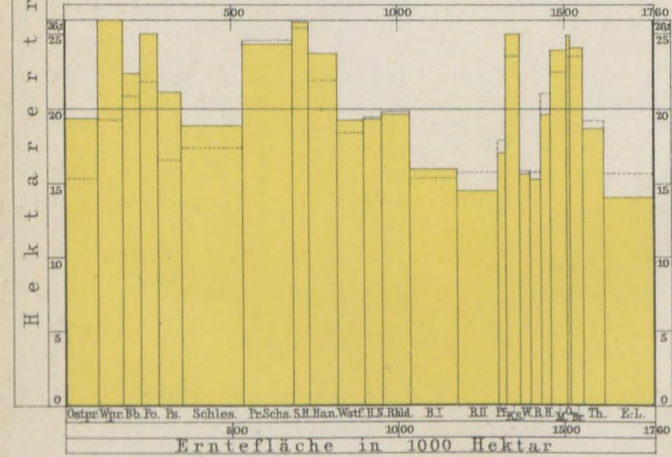
Hafer.



Sommer-Gerste.



Winter-Weizen.

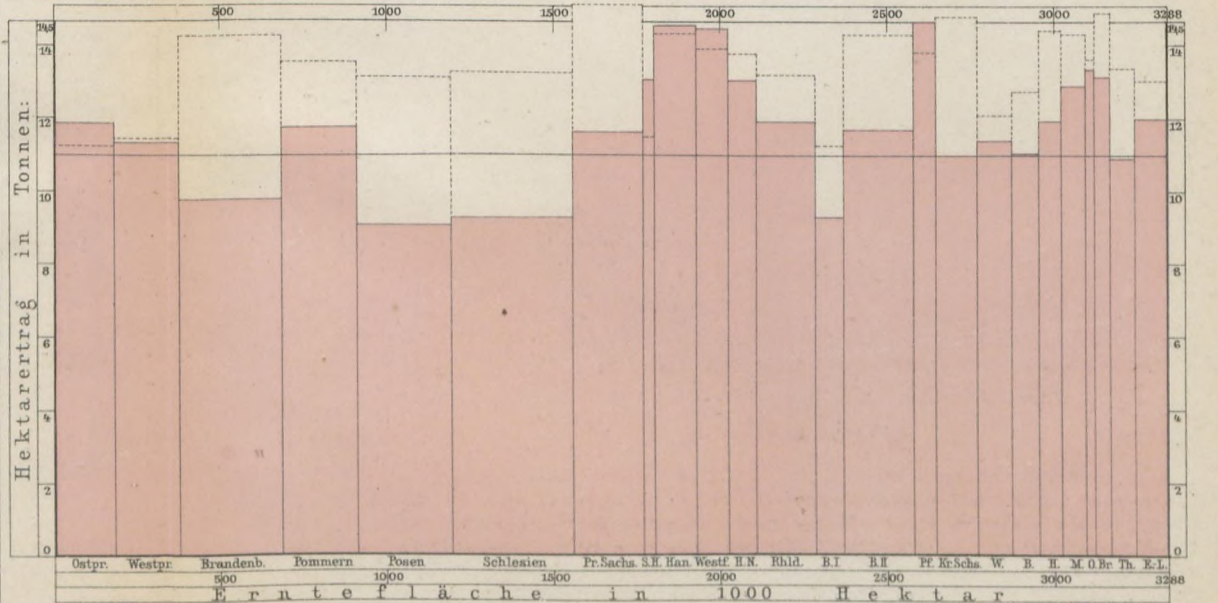


Zeichen-Erklärung.

Reichsdurchschnitt i.J. 1904. ----- Ernte im Mittel der Jahre 1899/1903
 K.S.-Königreich Sachsen. W.-Württemberg. B.-Baden. H.-Großherzogthum Hessen. Rheinland (Rhld., Rh.)
 Rheinprovinz und Hohenzollern. Bayern I-Oberbayern, Niederbayern u. Schwaben. Bayern II-Oberpfalz
 Ober-, Mittel- u. Unterfranken. Pf.-Pfalz. Meckl. (M)-Mecklenb.-Schwerin, Meckl.-Strelitz, Lübeck u.
 Hamburg. Old. (O)-Oldenburg u. Bremen. Br.-Braunschweig, Anhalt, Lippe, Schaumburg-Lippe u.
 Waldeck. Thür. (Th)-Sachsen-Weimar, S.-Altenburg, S.-Coburg-Gotha, S.-Meiningen, Schwarzburg-Sondershausen,
 Schw.-Rudolstadt, Reuss alt.L. u. Reuss j.L. E-L.-Elsass-Lothringen

Kartoffeln.

Jahr 1904.



Höhenmasstab abweichend von den übrigen Darstellungen.