




Universitätsbibliothek Mannheim

Géographie universelle

Buffier, Claude

Paris, 1739

urn:nbn:de:bsz:180-digad-5441



BIBLIOTHEK
DESBILLONS
MANNHEIM



C.B.

1894
1895

H 230 D 35

[18] gef. Bl. : Kt.

GÉOGRAPHIE

UNIVERSELLE,

E X P O S É E

DANS LES DIFERENTES
métodes qui peuvent abréger l'étude
& faciliter l'usage de cette science.

GEOGRAPHIE

UNIVERSITÄT

LEIPZIG

VERLAG VON B. G. TEUBNER

LEIPZIG, DRUCKERIE VON B. G. TEUBNER

1874

GÉOGRAPHIE UNIVERSELLE,

E X P O S É E

DANS LES DIFERENTES
métodes qui peuvent abréger l'étude
& faciliter l'usage de cette science.

Avec le secours des vers artificiels.

Par le P. BUFFIER de la Compagnie
de J E S U S.

SIXIÈME ÉDITION.

Revue, corrigée & augmentée des changemens de domination arrivés récemment dans les Etats de l'Europe : 2^o. d'une préface sur la méthode d'apprendre la Géographie, & sur les livres faits à ce sujet. 3^o. d'une table des noms de pays en françois & en latin avec leurs degrés de longitude & de latitude pour les trouver tout d'un coup sur la Carte.



A P A R I S,

Chez PIERRE-FRANÇOIS GIFFART,
rue S. Jacques, à l'Image Sainte Thérèse.

M D C C X X X I X.

Avec aprobation & privilege du Roy.

GEOGRAPHIE
UNIVERSITÄT

DANS LES DIFFÉRENTES
Méthodes qui peuvent servir à l'étude
de l'histoire Naturelle de notre pays.

Par M. BOURGEOIS, Docteur en Médecine
de l'Université de Paris.

SIXIÈME ÉDITION.

BIBLIOTHEK
DES BILLONS
MANNHEIM

A PARIS,
Chez THOMAS BARRAULT, Citoyen,
rue de la Harpe, à l'enseigne de la Cloche.

MDCCXXIX.

Avec approbation & privilège de Sa Majesté.



P R E F A C E

SUR la méthode d'apprendre la Géographie, & sur les livres faits à ce sujet.

Rien n'est si commun que des livres qui se donnent pour *Métodes d'apprendre la Géographie*; & à peine en trouve-t-on qui ayent rien de méthodique. Quand on y a ramassé tout ce qu'on a voulu, on en demeure là; & on suppose que la méthode est dressée: sans avoir eu peut-être la première idée de *métode*; qui est la *manière ou l'ordre de mettre dans l'esprit, une suite de connoissance, le plus facilement qu'il est possible.*

Il est vrai qu'il peut y avoir diverses méthodes ou manières d'instruire sur un même sujet: mais il faut toujours que chacune donne pour apprendre les choses, une facilité qu'on auroit pas sans elle; puisque les choses mêmes ne font pas la méthode de les apprendre: surquoi il faut avoir égard principale-

ment aux caractères des esprits que l'on veut instruire ; & comme ils sont différens selon les âges & les génies , il faut aussi que les méthodes se diversifient , pour s'y proportioner. Ainsi les géographies ordinaires se faisant indifféremment pour tout le monde ; je ne fais s'il en est aucune , dont les jeunes gens puissent tirer un secours particulier. Par cet endroit la géographie de M. Robbe & d'autres semblables ; quand d'ailleurs elles seroient aussi exactes qu'on le suppose , ne sont nullement des méthodes.

Elles le sont encore moins par le peu de soin qu'on y a pris , d'indiquer dans une suite naturelle les contrées & les villes dont on parle. La Géographie de Martineau (estimable d'ailleurs) rapporte les parties de l'Alemagne où il est si important à cause de leur multitude , de parler avec ordre ; mais après avoir mis l'Autriche , la Bavière , la Franconie & la Suabe , elle fait retourner les yeux & l'esprit en arrière ; les menant à la Haute-Saxe : au lieu de continuer à faire le circuit de l'Alemagne ; à quoi l'imagination se porteroit aussi naturellement qu'à suivre le tour d'un cercle : de même par-

P R E F A C E. vij

lant des cantons Suisses , l'auteur indique *Zurique & Berne* , laissant *Zug & Lucerne* entre deux : après *Lucerne* il met *Uri* , passant par-dessus *Underval* : le moyen qu'avec si peu de suite & de liaison , l'imagination se porte aux objets , pour y fixer la mémoire. J'avoue que ce défaut se rencontroit dans la premiere édition de ma Géographie , par la contrainte des vers & de la rime ; mais reconnoissant depuis qu'il vaudroit mieux abandonner la comodité du vers , que la nécessité de l'ordre ; j'ai travaillé à réunir l'une avec l'autre. Une chose m'a surpris ; c'est que sans nulle contrainte , un homme qui a jugé à propos d'imprimer sous son nom à Paris la Geographie de Martineau , avec le titre de *Métode pour étudier la Géographie* , y ait laissé tous ces défauts d'ordre si directement oposés à ce qui s'apèle méthode : défauts plus importans encore que les méprises considérables de fait , qu'il y a transcrites mot à mot d'après Martineau ; comme quand il dit que les *Lapons Suédois s'étendent jusqu'à la mer* ; tandis qu'à la simple vue des cartes , ont trouve que les Lapons qui bordent la mer sont *Danois ou Moscovites* : de même , quand

a iij

il met la Podlaquie dans la grande Pologne : cependant avec cela, moyénant de longs discours & une liste de cartes géographiques, la plupart assez défectueuses, on régale le public de trois tomes sous le titre de *Métode*; ouvrage, comme on voit, extraordinairement méthodique.

D'autres, sous prétexte & sous le titre de *Métode*, ont voulu employer dans leurs géographies, des traits particuliers ou historiques sur chaque pays, & leur vue en ce point est judicieuse; pour ne pas faire d'une géographie un pur tissu de noms, qui seroit rebutant & sec : mais afin de conserver le caractère de *métode*, il faloit être attentif au choix de ces traits particuliers. En effet, s'ils sont répandus en trop grand nombre, ils ofusquent l'esprit au lieu de l'éclairer; & d'ailleurs ils ne sont intéressans, ils n'attachent point l'imagination & n'aident point la mémoire. Que servent, par exemple, dans la Géographie de M. de la Croix, trois pages entières sur l'étimologie du mot *Lugdunum*, nom latin de la ville de *Lion*; ce qu'on en dit, fut-il vrai, vaut-il la peine de s'en charger la mémoire? De même

quand on observe que la *Cathédrale d'Aggen a quatorze Chanoines, &c.* de semblables particularités font-elles capables de réveiller l'attention ? D'ailleurs le défaut de choix conduit à occuper le lecteur d'incertitudes, ou même de faussetés : comme quand l'auteur emploie deux pages à parler du *vin de Caen, le meilleur de la Normandie* : étrange particularité, que le *meilleur vin de Normandie qui croît aux environs de Caen !*

Il s'enfuit de-là que tout ce qui est de surérogation à la science de la géographie, est contraire à la méthode de l'apprendre & de la faire retenir ; parce qu'on épuise ainsi l'application de l'étudiant par des inutilités : tandis qu'il la faut ménager pour ce qui mérite le soin d'être retenu. Ainsi m'a-t-il paru contre la méthode, d'énoncer les bornes de chaque pays pour les faire redire à un commençant ; ce qui ne peut manquer de le fatiguer : au lieu que lui faisant regarder une contrée sur la carte, il en aperçoit d'un coup d'œil & en apprend les bornes imperceptiblement, & avec plus de netteté qu'on n'auroit jamais pû les lui expliquer : c'est ainsi qu'on prend bien

❧ P R E F A C E.

mieux l'idée d'un tableau en y jettant les yeux , qu'en lisant ce qui en pourroit être écrit de plus exact : de plus , en voulant indiquer ces bornes , qui font une grande partie de la Géographie du sieur *Le Coq* , & qui sont sujétées à changer ; en quelle quantité de méprises , ne s'expose-t-on pas à tomber : comme il a fait , dans ce qu'il met touchant les bornes & les divisions de la Pologne ; donnant la Pologne d'ailleurs pour la *contrée la plus étendue de l'Europe* : le reste de l'ouvrage est à peu près de même caractère : l'on ne comprend pas en particulier , qu'elle division il a suivie au sujet de l'Alemagne , pour trouver la ville de *Vormes* , dans le cercle de Franconie ; tandis qu'elle est du Haut-Rhin , enclavée dans le cercle du Bas-Rhin. Ce sont néanmoins de ces livres que les libraires vendent , impriment & réimpriment ; à l'ombre du peu d'attention qu'on fait sur ce qui est avantageux ou nuisible à la science de la géographie , & à la méthode de l'enseigner.

On peut ajouter une réflexion touchant les méthodes dressées par demandes & par réponses (pratique qui peut avoir son utilité :) les questions

P R E F A C E. xj


communément s'y trouvent exposées d'une manière si vague , qu'elles ne rapèlent rien de précis à la mémoire de celui qu'on veut instruire : au lieu , comme je l'observe ailleurs , que les demandes doivent épargner au disciple , la moitié de la peine qu'il auroit sans elles ; parce que l'interrogation préparant par des termes relatifs , la voie aux idées du répondant , il aperçoit ce qu'il doit répondre par une simple attention à la demande ; puisqu'elle doit contenir en termes moins développés , une partie , ou le fond même de la réponse.

Il est une infinité d'autres observations sur la méthode d'enseigner la géographie & l'histoire , sur-tout aux jeunes gens ; & de leur en faciliter l'étude : le détail en seroit trop long ; mais ils n'en font pas moins de pratique. Ceux qui n'en ont pas l'usage ou qui sont peu capables de réflexion , n'aperçoivent cependant point de différence , entre deux ouvrages qui par leur titre se donnent également pour méthodes. Quand on sera curieux d'en faire l'expérience , on le pourra en comparant ce qu'on apprend en cinq ou six mois par les méthodes ordinaires avec ce qu'on

xij P R E F A C E.

aprend en quinze jours au colége de Louis le Grand par la méthode que je donne, & dont l'économie est indiquée dans l'avertissement de la seconde édition qui se trouve ici.

Il est bon d'avertir que cette édition supplée aux abrégés que j'avois faits sous le titre de *Questions & Réponses choisies sur la Géographie* ; parce que les articles de ce livre qui ne sont point marqués des chiffres iv, v, vi. contiennent à peu près ce qui est dans ces abrégés.





A V E R T I S S E M E N T

de la seconde Edition.

ON trouvera ici la suite des vers artificiels de la Géographie conforme, non-seulement à la suite naturelle des choses; mais encore à un ordre particulier que l'exercice d'enseigner cette science m'a fait découvrir: on en jugera par la division nouvelle que j'ai marquée, pour faire retenir aisément les trente grands gouvernemens de la France.

Dans les autres états ou contrées, j'ai observé presque toujours de commencer par un endroit, après lequel je pussè parcourir tous les autres, en faisant le circuit d'un même pays: lorsque cela n'a pû se faire, je l'ai divisé dans sa partie septentrionale & dans sa partie méridionale; ou bien j'ai employé d'autres semblables divisions qui se trouveront les plus aisées.

Pour faciliter encore la méthode, j'ai mis plus de la moitié de l'exposition des vers par demandes & réponses; ayant éprouvé que cette pratique ne nuit à personne, & qu'elle profite beaucoup plus aux jeunes gens. J'en expliquerai la raison & la manière. Ce qui se trouvera ici par demandes & par réponses est donc le plus nécessaire à savoir; mais en cela même il se trouve encore différentes classes que j'ai désignées.

1^o. Les demandes qui n'ont aucun signe particulier, ne sont qu'une simple exposition ou explication des vers artificiels; & c'est ce qu'on doit faire apprendre simplement aux moins

avancés; en leur montrant sur la carte la situation des pays dont on leur parle.

2°. Les demandes marquées d'une étoile *, indiquent brièvement quelques faits utiles ou agréables à retenir; pour délasser l'esprit par un peu de variété. Les demandes marquées du chiffre III, indiquent la troisième classe; elle convient aux jeunes gens de douze ou quinze ans, qui aiant la mémoire plus étendue & l'esprit plus formé, sont capables de distinguer chaque pays par quelque trait qui désigne la nature de son terroir, son comerce, son gouvernement, ou par quelque prérogative singulière; ce qui donne une connoissance suffisante de la géographie pour l'usage ordinaire du monde.

3°. Ce qui n'est point par demandes & par réponses, n'est pas moins utile, mais il n'est pas si nécessaire; cependant à proportion de son utilité, je l'ai encore distingué en trois classes désignées par les chiffres IV, V, & VI. On pourra de la sorte ne parcourir qu'une seule classe à la fois; pratique très-importante pour les commençans, qui ne peuvent ou ne doivent pas prendre trop de matière au même tems: mais le mélange des faits lus de suite, sera pour des esprits plus avancés, un agrément & un secours; par la diversité des particularités qui regardent un même pays.

J'ai fait graver dix-huit cartes, où l'on verra la situation des pays, d'autant plus aisément, qu'on les fera enluminer (pour ceux qui les voudront avoir de la sorte) conformément aux divisions naturelles que j'ai employées.

J'ai ajouté une table assez ample, pour trouver tout d'un coup par les quarrés des

cartes, chaque ville ou contrée que l'on voudra trouver. J'explique dans le discours qui la précède, la manière de l'employer; mais pour en mieux donner l'usage & la facilité, il est bon que les maîtres la pratiquent deux ou trois fois eux-mêmes, aux yeux de leurs disciples.

Le traité de la Géographie Mentale, aussi bien que le petit dictionnaire des noms de l'ancienne Géographie, interprétés par les noms de la Géographie moderne, feront encore deux méthodes très-avantageuses, pour bien savoir la situation des pays. C'est ce qui fait de ce livre comme un recueil de cinq ou six manières ou méthodes différentes; pour apprendre la géographie le plus brièvement qu'il est possible, dont chacune aura son utilité particulière. 1°. Celle des vers artificiels; 2°. celle de leurs explications simples; 3°. celle qui indique les pays avec quelque trait singulier; 4°. celle qui les fait davantage connaître par leurs prérogatives, leur territoire ou leur gouvernement: ce qui est encore partagé comme j'ai dit, en deux ou trois classes différentes, selon la portée des esprits; 5°. celle de trouver la situation des pays par les quarrés des méridiens & des parallèles; 6°. celle de la Géographie Mentale, qui établit les principes & l'économie de la précédente; 7°. celle qui montre le rapport de la géographie ancienne avec la nouvelle.

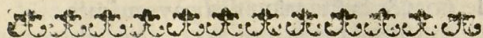
En finissant cet avertissement, il est bon de répondre à une question qui m'a été souvent proposée: *En quel tems il faut comencer d'appliquer les jeunes gens à l'étude de la géographie?* Il me semble que c'est aussi-tôt que leur raison comence à s'ouvrir; c'est-à-dire, comen-

ment vers l'âge de dix ou douze ans ; enforte qu'ils en aient quelque teinture , quand ils entrent dans la classe , apelée dans les coléges la *Troisième*.

Entre plusieurs raisons, en voici deux principales ; c'est que dès lors 1^o. ils sont très capables de l'apprendre ; & 2^o. elle leur devient très-utile. Ils en sont, dis je, très capables, puisqu'il ne faut, afin d'y réussir, que des yeux : pour voir sur des cartes de géographie la situation des pays : & de la mémoire pour en retenir les noms : ce qui est le talent de leur âge.

Cette science d'ailleurs leur devient alors très-utile, leur donnant de la facilité & du goût, soit pour l'intelligence des auteurs qu'on leur fait expliquer, soit pour les nouvelles courantes de ce qui se passe dans les divers pays du monde : il est à propos de commencer à leur en parler pour leur former de bonne heure l'esprit, en leur mettant autre chose que des mots dans la tête. Si l'usage de faire dessiner des cartes de géographie sur les murailles d'une classe, venoit avec cela à s'introduire, on en tireroit de merveilleux avantages. Quand on n'y mettroit qu'une *Mappe-monde* & une *Europe*, c'en seroit assez pour montrer à peu près aux jeunes gens la situation des pays dont il est parlé, dans les auteurs qu'on leur fait interpréter : c'est ce qui leur donneroit de l'ouverture & du goût pour les histoires qu'on leur fait voir ; cela même les divertiroit : en ôtant la sécheresse d'une simple étude, & y mettant la variété qui est le souverain attrait de leur âge.

AVR.



AVERTISSEMENT

de la premiere Edition.

Ayant fourni une Pratique artificielle pour apprendre l'histoire, je n'ai pas dû négliger la Géographie qui en est comme la base, & qui entre davantage dans la société civile. Ceux qui n'ont pas de facilité à retenir tant de vers artificiels, les peuvent prendre par parties, comme ils sont distribués au commencement de chaque article: or pour peu qu'on les retiène ainsi, & qu'on s'y familiarise l'esprit, ils mettent en état d'apprendre plus aisément les choses; l'on peut quitter la mémoire de routine, quand elle a servi à former la mémoire de réflexion: il est vrai que l'une & l'autre se prêtent un secours mutuel, qui les rend plus actives & plus présentes.

Combien de gens ont lu plusieurs fois les noms des dix-sept provinces des Pays-Bas, ou des treize Cantons Suisses, sans pouvoir se les remettre dans la mémoire? C'est ce que nos vers artificiels ont fait retenir presque en un moment; avec le secours de la rime & de la mesure où ces noms se trouvent enchaînés. D'un autre côté l'idée qu'on a prise de ces noms par les études ordinaires, contribue à rapeler la suite & la mesure des vers. Aussi la meilleure manière de les apprendre est-elle de trouver soi-même, ou de se faire montrer sur une carte de géographie, le nom de chaque pays, à mesure qu'on les lit dans les vers; ils se trouveront de la sorte appris imperceptiblement; du moins autant qu'il faut pour retenir

le nom & la situation des pays mêmes.

Indépendamment des vers artificiels, cette géographie aura autant ou plus d'utilité qu'aucune autre; ce qui est de plus considérable dans cette science, se trouvant ici renfermé d'une manière nette & succinte: desorte qu'on peut en moins de trois heures en prendre une teinture assez juste: ces sortes d'analyses, quand elles sont bien faites sont très-avantageuses, sur tout aux commençans; & ceux qui les rejettent comme quelque chose de superficiel, pour se donner un relief de savans, prouvent moins la profondeur de leur science, que le peu d'usage qu'ils ont de ce qui s'appelle *apprendre avec ordre*. Toute méthode consiste à former & à arranger les idées simples avant les composées, & les générales avant les particulières.

J'ai ajouté au sujet des provinces ou des villes dont je parle, quelque trait d'histoire pour en fixer davantage le souvenir; mais je n'ai pas poussé trop loin ces traits historiques: parce qu'il m'a paru, comme je le dis ailleurs, que c'est un défaut dans plusieurs géographies, de rapporter sans discernement toutes sortes de choses que les jeunes gens ne lisent jamais tout entier, & qu'ils peuvent encore moins retenir à cause de la longueur. Quand on fait un livre pour être étudié, & non pas simplement pour tenir rang sur des tablettes; il faut le proportioner au goût, à la mémoire, à la portée, & surtout à la patience de ceux pour qui on le fait.

Il se trouve un autre avantage à ne pas entrer en de trop grands détails sur la géographie; c'est qu'on est moins exposé à dire des choses fausses. On seroit surpris de voir com-

bien j'ai trouvé de contradictions parmi les auteurs les plus célèbres, touchant les particularités des pays éloignés; c'est qu'ils n'ont parlé qu'après des relations de voyageurs; & l'on fait par le proverbe, le droit qu'ont ceux qui viennent de loin, de dire tout ce qui leur plait. Il m'a falu en particulier quiter toutes les idées que j'avois prises dans nos cartes les plus estimées, sur ce qui regarde la presqu'île en deça des Indes; j'en ai indiqué d'après les dernières relations de nos missionnaires, ce qui m'a paru de plus vrai: mais craignant toujours d'en dire trop.

On se consoleroit si du moins par la conoissance des degrés de longitude & de latitude, on étoit bien certain de la situation des pays: mais excepté environ une centaine de villes dont l'illustre académie des Siences de Paris nous apprend la situation par ses travaux si assidus & si utiles, on devine plutôt le reste qu'on ne le fait: c'est pourquoi, afin de mettre du moins à profit le fruit excellent de ses soins, j'ai fait graver des cartes sur les observations qu'elle a publiées. Touchant ce qui n'est pas tiré de ces observations, je ne le garantis pas davantage que ce qui se rencontre dans les ordinaires de Géographie: elles ne s'accordent pas plus que les mémoires sur quoi on les fait: les positions de la carte que je mets pour la Turquie en Asie, ne convient pas avec les autres, n'ayant point de certitude sur ces pays, habités aujourd'hui par des peuples grossiers; mais quand on ne peut avoir des conoissances précises, celles qui sont le moins défectueuses ont toujours quelque utilité.

T A B L E

De la fuite générale des Articles du
Livre.

P Reface sur la méthode d'apprendre la Géographie,	page iij
Avertissement de la II. édition,	xiiij
Avertissement de la I. édition,	xvij
Les principaux termes de la Géographie,	page 1
Division générale de la terre,	8
L'Europe,	9
La France,	10
Les 30. gouvernemens de la France,	14
Les cinq gouvernemens du circuit de la France à l'Orient,	19
L'Alsace,	20
Franche-Comté ou Comté de Bourgogne,	22
Bourgogne ou Duché de Bourgogne,	23
Lionoïs,	26
Dauphiné,	27
Les cinq gouvernemens du circuit de la France au Midi,	29
La Provence,	29
Le Languedoc,	34
Le Roussillon,	40
Le Comté de Foix,	40
Le Béarn,	41
Les cinq gouvernemens du circuit de la France qui sont à l'Occident,	42
La Guiéne,	43

	1
	XX
<i>La Saintonge-Angoumois ,</i>	47
<i>Le Pays d'Aunis .</i>	49
<i>Le Poitou ,</i>	49
<i>La Bretagne ,</i>	51
<i>Les trois gouvernemens du circuit de la France vers le nord ,</i>	54
<i>La Normandie ,</i>	55
<i>La Picardie avec l'Artois ,</i>	57
<i>Les Pays-Bas François ,</i>	60
<i>Les douze gouvernemens du dedans du royaume divisez en trois parties ; chacune de quatre gouvernemens ,</i>	62
<i>La Champagne ,</i>	62
<i>Le Nivernois ,</i>	65
<i>Le Bourbonnois ,</i>	66
<i>L'Auvergne ,</i>	66
<i>Les quatre gouvernemens du dedans du royaume sur le côté du triangle à l'Occident ,</i>	67
<i>Le Limosin ,</i>	68
<i>La Marche ,</i>	68
<i>Le Berri ,</i>	69
<i>La Touraine ,</i>	70
<i>Les quatre gouvernemens du dedans du royaume sur le côté du triangle vers le Septentrion ,</i>	71
<i>L'Anjou ,</i>	71
<i>Le Maine avec le Perche ,</i>	72
<i>L'Orléanois ,</i>	73
<i>L'Ile de France ,</i>	75
<i>Les six petits gouvernemens de la France ,</i>	79
<i>Les Rivières de France ,</i>	80
<i>Les Archevêchés de France ,</i>	84


<i>Les Parlemens de France ,</i>	86
<i>Les Chambres des Comptes ,</i>	90
<i>Les Cours des Aides .</i>	91
<i>Les Généralités ,</i>	92
<i>Les petites Souverainetés enclavées dans la France ,</i>	94
<i>Universités de France ,</i>	94
<i>Les Ports de Mer de France ,</i>	95
<i>Les Frontières de France ,</i>	96
<i>Les Pays-Bas , I. Frontière ,</i>	96
<i>Pays-Bas Catholiques ,</i>	98
<i>Pays-Bas Protestans , ou Provinces Unies ,</i>	103
<i>Rivières des Pays-Bas ,</i>	111
<i>La Loraine , II. Frontière de France ,</i>	114
<i>La Suisse , III. Frontière de France ,</i>	116
<i>La Savoie , IV. Frontière de France ,</i>	123
<i>L' Alemagne ,</i>	125
<i>Cercle de la Haute-Saxe ,</i>	132
<i>Cercle de Basse-Saxe ,</i>	136
<i>C. de Vestphalie ,</i>	140
<i>C. du Bas-Rhin ,</i>	145
<i>C. du Haut-Rhin ,</i>	148
<i>C. de Bourgogne ,</i>	152
<i>C. de Suabe ,</i>	153
<i>C. de Franconie ,</i>	156
<i>C. de Bavière ,</i>	159
<i>C. d' Autriche ,</i>	160
<i>La Bohême ,</i>	167
<i>La Hongrie ,</i>	170
<i>Rivières d' Alemagne , de Bohême , & de Hongrie ,</i>	

	xxiiij
<i>L'Italie divisée en dix parties,</i>	177
<i>Duché de Parme, République de Gènes &</i>	
<i>Duché de Piémont,</i>	179
<i>Le Milanés,</i>	183
<i>L'Etat de Venise,</i>	185
<i>Duchés de Mantoue & de Modène,</i>	188
<i>Grand Duché de Toscane,</i>	190
<i>État de l'Eglise,</i>	191
<i>Le Royaume de Naple,</i>	195
<i>Les îles & les montagnes d'Italie,</i>	200
<i>Rivières d'Italie,</i>	203
<i>L'Espagne,</i>	204
<i>La Biscaie, les Asturies, la Galice,</i>	206
<i>Le Royaume de Léon, la vieille & la nou-</i>	
<i>velle Castille,</i>	208
<i>L'Andalousie,</i>	211
<i>Grenade, Murcie, Valence,</i>	212
<i>Catalogne,</i>	214
<i>Aragon, & Navare,</i>	216
<i>Les îles d'Espagne,</i>	217
<i>Le Portugal,</i>	218
<i>Rivières d'Espagne & de Portugal,</i>	220
<i>L'Angleterre, ou les îles Britanniques,</i>	222
<i>Ecosse & Irlande,</i>	228
<i>Rivières de la grande Bretagne,</i>	230
<i>Iles de la grande Bretagne,</i>	231
<i>Le Danemark,</i>	232
<i>La Suède,</i>	237
<i>La Pologne,</i>	245
<i>La Lithuanie,</i>	254
<i>Montagnes & rivières de Pologne,</i>	256
<i>La Moscovie,</i>	258

<i>Rivieres & Lacs de Moscovie,</i>	262
<i>La Turquie en Europe,</i>	264
<i>Turquie Méridionale ou la Grèce,</i>	272
<i>L'Asie,</i>	279
<i>La Turquie en Asie,</i>	279
<i>La Perse,</i>	291
<i>L'Inde,</i>	293
<i>La Presqu'île Orientale, des Indes,</i>	298
<i>Iles de l'Asie,</i>	301
<i>La Chine,</i>	308
<i>La Tartarie,</i>	311
<i>Rivieres & montagnes d'Asie,</i>	312
<i>L'Afrique,</i>	315
<i>Iles d'Afrique,</i>	327
<i>Fleuves d'Afrique,</i>	330
<i>L'Amérique,</i>	332
<i>L'Amérique Septentrionale,</i>	333
<i>L'Amérique Méridionale,</i>	337
<i>Iles d'Amérique,</i>	342
<i>Rivieres d'Amérique,</i>	345
<i>Pays nouvellement découverts,</i>	347
<i>Principales Mers du monde,</i>	352
<i>Noms & situation des plus considerables Dé-</i> <i>troits,</i>	354
<i>Géographie Mentale,</i>	356
<i>Noms de Pays, françois & latins ; pour les</i> <i>trouver sur les cartes,</i>	365
<i>Dictionnaire des noms de l'ancienne Géogra-</i> <i>phie, avec les noms de la nouvelle,</i>	395

Fin de la Table.


GEOGRAPHIE.



GEOGRAPHIE
EN VERS
ARTIFICIELS,
AVEC DES EXPLICATIONS
sur tout ce qui regarde cette
Science :

*ET DES NOTES HISTORIQUES
sur chaque Pays.*

DES PRINCIPAUX TERMES
DE LA GÉOGRAPHIE.

D.  U'EST-CE que la science
de la *Géographie* ?
R. C'est la science qui
enseigne le nom & la situa-
tion des divers pays de la terre.

A

IV. *D.* Que signifie le mot *géographie*, tiré de deux mots grecs ; savoir γη, terre, & γραφή, description.

R. Il signifie en général, selon son étimologie, description de la terre.

VI. *D.* Marquez-moi les termes les plus nécessaires & les plus familiers à la géographie ?

R. Les voici.

Ile, Istme, Détroit, Golfe, & Cap & Continent.
Quatre points Nord, Midi, l'Orient, l'Occident.

D. Qu'est-ce qu'on entend par *Continent* ou *Terre Ferme* ?

R. On apéle *Continent* ou *Terre Ferme*, le plus grand espace de terre qu'on puisse parcourir sans passer la mer.

D. Qu'est-ce qu'une *Ile* ?

R. C'est une espace de terre entouré d'eau moindre que le continent.

D. Et une *Presqu'Ile* ou *Péninsule* ?

R. C'est une espace de terre qui est entouré d'eau, excepté par un seul endroit ; & cet endroit s'apéle *Istme*.

D. Qu'est-ce donc en général qu'un *Istme* ?

R. C'est un endroit de la terre qui joint une *Presqu'île* au continent.

IV. *D.* Le continent étant lui-même entouré de l'eau de la mer, le continent est-il une île ?

en Vers artificiels.

R. C'est, si vous voulez, une grande île ; comme une île est un petit continent : mais la plus grande île qui soit, retient le nom de continent.

D. Quel endroit de la mer est-ce qu'on apéle un *Détroit* ?

R. Un *Détroit* est un endroit de la mer qui passe entre deux terres, fort proches l'une de l'autre.

D. Qu'est-ce qu'un *Golfe* ?

R. Un *Golfe* est une partie de la mer, qui s'enfonce dans la terre.

D. Une *Baie* n'est-elle pas une forte de petit golfe ?

R. La *Baie* difère du golfe, 1°. en ce qu'elle est plus étroite à l'entrée qu'au dedans ; 2°. en ce qu'elle est tellement disposée que les vaisseaux y sont à l'abri de certains vents.

D. Qu'apéle-t-on *Cap* ou *Promontoire* ?

R. Un *Cap* ou *Promontoire* est une éminence de terre avancée dans la mer.

D. Quels sont les quatre points principaux à remarquer, dans le globe de la terre & du monde ?

R. Ce sont l'*Orient*, l'*Occident*, le *Septentrion*, & le *Midi*.

* D. N'ont-ils pas d'autres noms ?

R. L'*Orient* s'apéle encore l'*Est* ou

A ij

4 Géographie
le *Levant* ; l'*Occident* s'appéle auffi
l'*Ouest* ou le *Couchant* ; le *Septentrion*
s'appéle *Nord* ; & le *Midi* , *Sud*. Le
Septentrion s'appéle auffi quelquefois
Pole Arctique ; & le *Midi* , *Pole An-*
tarctique.

D. Qu'est-ce que l'*Orient* , & en quel
endroit d'une carte de géographie est-il
ordinairement désigné ?

R. L'*Orient* est l'endroit où le soleil
se lève ; & il est désigné ordinairement
à la main droite de celui qui regarde une
carte de géographie.

D. Qu'est-ce que l'*Occident* ?

R. C'est le côté où le soleil se couche ,
& qui est à l'opposite de l'*Orient*.

D. Qu'est-ce que le *Septentrion* ?

R. C'est la partie la plus éloignée au-
dessus de l'*Orient* & de l'*Occident* ,
près d'un amas d'étoiles ou constella-
tions dites *les sept Triones* , d'où il tire
son nom.

D. Le *Midi* , n'est-il pas également
éloigné de l'*Orient* & de l'*Occident* ?

R. Oui ; mais il est au-dessous & à
l'opposite du *Septentrion*.

D. En quel endroit d'une carte de
géographie , sont marquez d'ordinaire
les quatre points de la terre ?

R. Dans une carte régulière , l'*Orient*

est à la droite de celui qui la regarde ; l'*Occident* est à sa gauche ; le *Septentrion* au haut de la carte , & le *Midi* au bas.

D. Qu'apèle-t-on la *Droite* ou la *Gauche* d'un fleuve ou d'une rivière ?

R. La droite d'une rivière ou d'un fleuve , est le côté droit d'une personne qui a le visage tourné vers le courant de l'eau ; & la gauche de cette rivière , est le côté gauche de la même personne.

IV. D. Par cette règle le Louvre , & l'hôtel des Invalides à Paris , sont-ils à la droite ou à la gauche de la Seine ?

R. Le Louvre est à la droite de la Seine , & l'hotel des Invalides à la gauche.

V. D. N'y a-t-il point de différence entre *Fleuve* & *Rivière* ; puisque souvent on n'y en met point ?

R. A parler exactement , un fleuve est une grande rivière qui a son embouchure dans la mer ; c'est-à-dire , qui garde le même nom jusqu'à la mer où elle porte ses eaux : ainsi tout fleuve est rivière , mais toute rivière n'est pas fleuve.

* *D.* Qu'apelez-vous proprement l'*Embouchure* d'une rivière.

R. C'est l'endroit où une rivière perd

son nom ; se jettant dans une autre rivière ou dans la mer.

* *D.* Qu'est-ce que le *Dessus* ou le *haut* ; le *Dessous* ou le *bas* d'une rivière ?

R. Le *Dessus* ou le *haut* est l'endroit qui approche davantage de sa source ; & le *Dessous* ou le *bas*, l'endroit qui approche le plus de son embouchure.

III. *D.* Suivant cette définition, le Pont-neuf & le Pont-Royal sont-ils au *dessus* ou au *dessous* l'un de l'autre ?

R. Le Pont-neuf est au *dessus*, & le Pont-royal est au *dessous*.

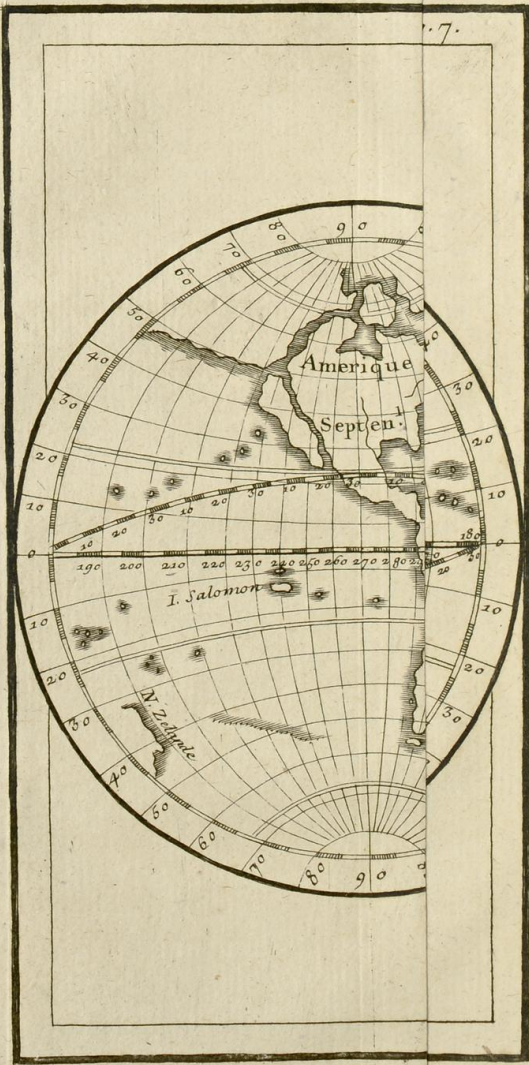
III. *D.* Pourquoi certaine partie d'un même pays est-elle dite plutôt *Haute*, que *basse* : comme la haute Alemagne, la basse Alemagne ?

R. Ces dénominations se tirent souvent du cours des rivières ; en sorte qu'une partie est dite *Haute*, quand elle approche plus de leur source ; & *Basse*, quand elle approche plus de leur embouchure.

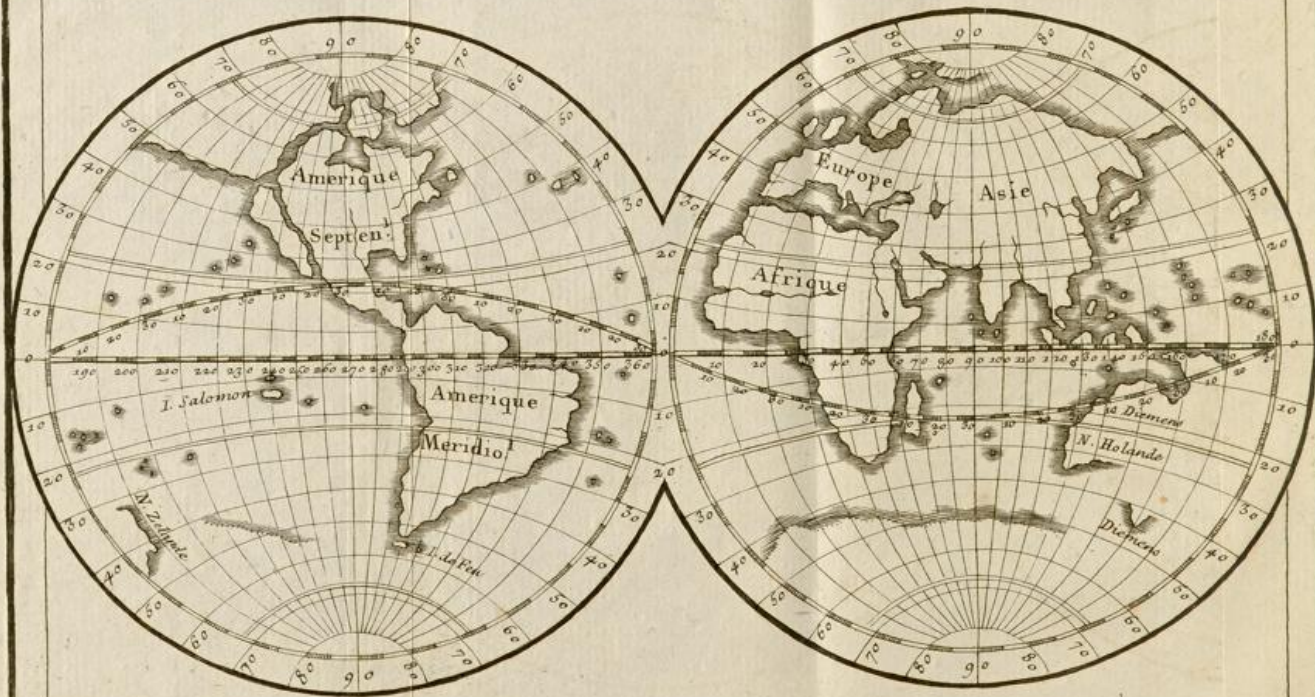
III. *D.* Comment cela se vérifie-t-il dans l'Alemagne ?

R. La partie dite *Basse-Alemagne* est vers le Septentrion, où quatre des plus grandes rivières ont leur embouchure : savoir le Rhin, le Vefer, l'Elbe & l'Oder.

III. *D.* Ces dénominations de *Haut*



MAPPE - MONDE



& de *Bas* pour un pays , ne se prennent-elles pas aussi de l'Orient & de l'Occident ?

R. Il semble qu'oui ; comme la *Haute* & la *Basse* Hongrie ; la *Haute* & la *Basse* Saxe ; en sorte que la *Haute* est vers l'Orient , & la *Basse* vers l'Occident ; d'ailleurs, ces dénominations semblent quelquefois données par hazard , & arbitrairement.

IV. D. Comment apéle-t-on une machine ronde inventée pour représenter la figure du monde , & la situation de ses diverses parties ?

R. On apéle cette machine *Sphère*.

IV. D. La terre n'est-elle pas une sphère & d'une figure ronde ?

R. On l'a cru jusqu'ici communément ; mais des savans commencent à dire qu'elle est de figure ovale : quoiqu'il en soit , c'est une espèce de globe particulier dans le globe universel du monde , dont elle fait partie. On peut connoître une partie , sans connoître le tout ; & la géographie sans la sphère.

IV. D. Qu'est-ce que les degrez de *longitude* & de *latitude*.

R. Il ne faut point s'en embarrasser d'abord : nous le dirons ci-après dans la Géographie Mentale.

DIVISION GENERALE

DE LA TERRE.

D. **E**N combien de parties divise-t-on ordinairement la terre ?

R. En quatre, apélées les quatre parties du monde ; savoir, 1. l'*Europe*, 2. l'*Asie*, 3. l'*Afrique*, 4. l'*Amérique*.

* D. Ces quatre parties sont-elles dans un même continent.

R. Les trois premières n'en font qu'un ; parce qu'on peut aler de l'une à l'autre sans passer la mer.

III. D. L'*Afrique* n'est-elle pas une île comme elle le paroît d'abord ?

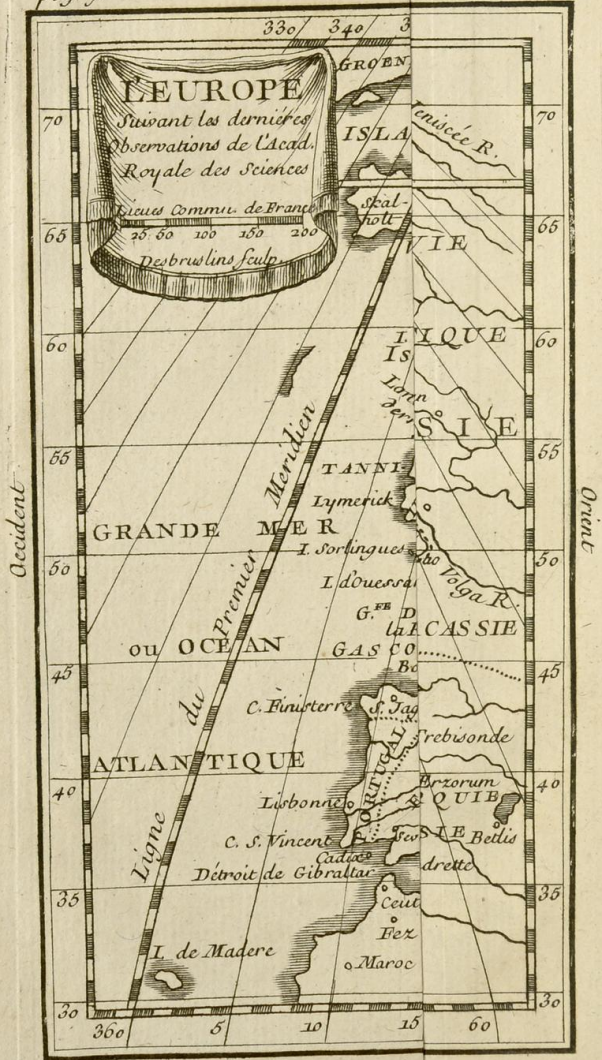
R. Elle est jointe à l'*Asie* par l'isthme de Suès ; ce qui la rend une péninsule, & non pas une île.

III. D. L'*Amérique* ne fait-elle pas un second continent ; puisqu'on la regarde comme une grande île ?

R. On le dit communément ; cependant les plus habiles gens sont aujourd'hui persuadés qu'elle tient à l'*Asie*.

IV. ¶ Les deux Vers suivans indiquent ce que nous venons de dire.

Au premier continent *Europe*, *Asie*, *Afrique*.
Au second, comme une île, est la seule *Améri-*
rique.





DE L'EUROPE.

D. EN combien de parties principales peut-on commodément diviser l'Europe ; en les indiquant de la manière qu'elles se tiennent l'une à l'autre ?

R. En douze parties ou régions principales.

¶ Les voici indiquées en ces quatre Vers.

En Europe est compris, 1. le Portugal , 2.
l'Espagne.
3. La France, 4. sa Frontière, 5. Italie, 6.
Alemagne.
7. Le Danemark, 8. la Suède, 9. & l'Etat
Polonois,
10. Le Turc, 11. le Moscovite ? en l'Océan 12.
l'Anglois.

D. Que comprenez-vous sous le nom de frontières de France ?

R. Quatre contrées les plus voisines de la France du côté de l'Alemagne : savoir, 1. les Pays-Bas, 2. la Lorraine, 3. la Suisse, 4. la Savoie.

D. Nommez-moi simplement, & de suite, les douze principales parties de l'Europe ?

R. 1. Le Portugal, 2. l'Espagne, 3. la France, 4. les quatre pays qui font la frontière de France du côté de l'Allemagne, 5. l'Italie, 6. l'Allemagne, 7. le Danemark, 8. la Suède, 9. la Pologne, 10. la Turquie, 11. la Moscovie, & 12. l'Angleterre, ou la Grande-Bretagne, états insulaires dans l'Océan.

D. Quelle est la ville la plus distinguée de chacune de ces 12. contrées.

R. 1. Lisbonne, 2. Madrid, 3. Paris, 4. Amsterdam & Bruxelles, 5. Rome, 6. Vienne en Autriche, 7. Copenhague, 8. Stokolm, 9. Cracovie & Varsovie, 10. Constantinople, 11. Moskou, 12. Londres.

DE LA FRANCE.

VI. D. **P**ourquoi commencez-vous par la France ?

R. Parce que c'est le pays que nous habitons & que nous avons le plus d'intérêt de connoître.

* D. Qu'est-ce que la France & son gouvernement ?

R. La France est un état monarchique; c'est-à-dire, gouverné par un seul souverain, qui en est le monarque.

LA FRANCE

Suivant les dernières observations de l'Académie Royale des Sciences
Desbruulino sculpsit

Occident

Orient



5. 18. 15. 20.



LA FRANCE
 Suivant les dernières observations de l'Académie Royale des Sciences
 Desbarbille sculptit

Occident

Orient

D. Quel titre porte cette monarchie ?

R. Elle a le titre de *royaume*, & son monarque est roi.

III. D. Quel secours prend le roi dans son gouvernement ?

R. 1°. Celui de ses conseils pour conduire les affaires de son état. 2°. celui de ses cours supérieures, pour rendre la justice à ses peuples.

V. D. Combien peut-on distinguer de conseils du roi qui soient autant de conseils d'état ?

R. On en distingue principalement quatre ; tels qu'ils étoient sous le feu roi Louis XIV.

V. D. Quels sont ces quatre principaux *Conseils* pour le gouvernement de l'état ?

R. 1°. Le conseil d'état plus particulièrement dit, 2°. Le conseil des finances, 3°. Le conseil des dépêches, 4°. Le conseil des parties, dit quelquefois *le conseil privé*.

VI. D. Quelles affaires se traitent au premier conseil d'état, où le roi prend l'avis des princes de son sang, & de ses ministres ?

R. Les affaires les plus générales & les plus importantes de l'état ; telles que celles de la paix, ou de la guerre, des alliances, &c.

VI. *D.* Quelles perſones ſe trouvent avec le roi au confeil royal des finances ?

R. Le chancelier , le chef du confeil des finances , le contrôleur général , & quelquefois les intendans des finances.

VI. *D.* Pour quelles affaires ſe tient le confeil des dépêches , où ſont avec le roi , outre ceux que je viens de dire , les quatre ſecrétaires d'état ?

R. Le confeil des dépêches ſe tient pour les affaires qui regardent les placets préſentés au roi ; les brevets qu'il fait expédier ; les demandes ou remontrances des provinces & de leurs officiers ou gouverneurs , &c.

VI. *D.* Le roi ſe trouve-t-il au confeil des parties ?

R. Presque jamais ; néanmoins le fauteuil de Sa Maieſté y eſt toujours placé.

VI. *D.* De qui le chancelier qui y préſide , prend-il l'avis en ce tribunal ?

R. Il prend l'avis des confeillers d'état qui y ſont aſſis ; & des maîtres des requêtes qui y ſont debout , & ſont la fonction de rapporteurs.

VI. *D.* Ce confeil étant pour rendre juſtice aux parties & aux particuliers , en quoi difère-t-il des autres cours ſupérieures ?

R. En ce qu'il connoît des causes qui n'auroient pas été jugées selon les loix du royaume, & les édits du roi; pour casser leurs arrêts, quand le cas se rencontre.

VI. D. Quelle est la fonction des autres cours supérieures, par le ministère desquelles le roi rend la justice à ses sujets?

R. Nous en parlerons, en faisant leur dénombrement à la fin de l'article de la France.

* *D.* Quelle religion est suivie en France, & depuis quand y domine-t-elle?

R. La seule religion catholique y domine, il y a plus de douze cens ans; depuis le roi Clovis qui se fit chrétien.

III. D. Quelle est la nature du pays, & combien le terroir en est-il heureux?

R. Il produit de toutes les choses nécessaires aux besoins & au commerce de la vie; enforte que la France pourroit se passer des autres pays, & les autres pays ne pourroient se passer d'elle que très-difficilement.

D. Comment divisez-vous la France, & en combien de parties?

R. Je divise la France en trente gouvernemens, dont les gouverneurs ne prennent les ordres que du roi.

* *D.* Quelle méthode facile peut-on garder, pour se ranger dans l'esprit ces trente gouvernemens ?

R. Il faut considérer d'abord les gouvernemens situez au circuit, ou autour du royaume; puis ceux qui sont au dedans.

D. Combien mettez-vous de ces gouvernemens, autour ou dans le circuit du royaume ?

R. J'en mets dix-huit au circuit, & douze au dedans.

¶ *C'est ce que marquent ces deux Vers.*

Dans la France mettez trente gouvernemens ;
Dix-huit sont à l'entour, douze sont au dedans.

D. Comment divisez-vous les dix-huit gouvernemens d'alentour ?

R. En quatre parties ; par rapport à l'orient, au midi, à l'occident, & au septentrion.

D. Combien y a-t-il de ces gouvernemens à l'orient ou à l'occident, au septentrion ou au midi ?

R. Il y en a cinq à l'orient, cinq à l'occident, cinq au midi, & trois au septentrion.

IV. *D.* Quelle figure forment-ils, disposez de la forte ?

R. Ils forment comme une espèce

de quarré où le reste du royaume est renfermé.

IV. *D.* Quel ordre peut-on se faire pour marquer la situation des douze gouvernemens, qui sont au dedans du royaume ?

R. Il ne faut que se figurer une espèce de triangle, dont une pointe est au midi, vers les confins de l'Auvergne & du Limosin; & placer quatre gouvernemens sur chaque côté du triangle.

D. Nommez-moi les dix-huit gouvernemens qui sont autour du royaume, en commençant par les cinq à l'orient.

R. Ce sont 1. l'*Alsace*, 2. la *Franche-Comté*, 3. la *Bourgogne*, 4. le *Lionois*, 5. le *Dauphiné*.

D. Quelle est la ville capitale de chacune de ces provinces ?

R. 1. De l'*Alsace* c'est *Strasbourg*, 2. De la *Franche-Comté*, *Besançon*, 3. De la *Bourgogne*, *Dijon*, 4. Du *Lionois*, *Lion*, 5. Du *Dauphiné*, *Grenoble*.

D. Quels sont les cinq gouvernemens au circuit du royaume, vers le midi ?

R. 1. C'est la *Provence*, 2. le *Languedoc*, 3. le *Roussillon*, 4. le *Comté de Foix*, 5. le *Béarn*.

D. Quelle ville ces cinq provinces

ont-elles chacune pour capitale ?

R. 1. La Provence a pour capitale *Aix* ; 2. le Languedoc , *Toulouse* ; 3. le comté de Foix , *Foix ou Pamiers* ; 4. le Roussillon , *Perpignan* ; 5. le Bearn , *Pau*.

D. Nommez-moi les cinq gouvernemens à l'occident , avec leur ville capitale ?

R. 1. La *Guiéne* , qui a pour capitale *Bourdeaux* ; 2. la *Saintonge* , jointe à l'*Angoumois* , qui ont *Sainte & Angoulême* ; 3. le pays d'*Aunis* ou l'*Aunis* , qui a la *Rochele* ; 4. le *Poitou* , *Poitiers* ; & 5. la *Bretagne* , *Rennes*.

D. Quels sont les trois gouvernemens au nord , lesquels en valent bien cinq autres , & quelles sont leurs capitales ?

R. Ce sont 1. la *Normandie* , 2. la *Picardie* , 3. les *Pays-Bas François* , ou la *Flandre Françoisé* ; qui ont pour capitales , *Rouen* , *Amiens & Lille*.

D. Quels sont les douze gouvernemens au dedans du royaume & qu'on peut mettre quatre à quatre sur les trois côtes d'un triangle ?

R. Il y en a quatre vers l'orient : savoir , 1. la *Champagne* , 2. le *Nivernois* , 3. le *Bourbonnois* , 4. l'*Auvergne*.

D. Quelle est la ville capitale de chacune de ces quatre provinces ?

R.

R. C'est 1. *Troie*, 2. *Nevers*, 3. *Moulins*, & 4. *Clermont*.

D. Quels sont les quatre à l'occident en les prenant depuis l'Auvergne ?

R. Ce sont 1. le *Limosin*, qui a pour capitale *Limoge*; 2. la *Marche*, qui a *Gueret*; 3. le *Berri*, *Bourge*; & 4. la *Touraine*, *Tours*.

D. Quels sont les quatre vers le nord ?

R. 1. *L'Anjou*, 2. le *Maine*, 3. *l'Orléanois*, 4. *l'Ile de France*.

D. Nommez-moi aussi leur ville capitale ?

R. 1. *Angers*, 2. le *Mans*, 3. *Orléans*, & 4. *Paris*, qui est aussi la capitale de tout le royaume.

III. D. Ne seroit-il pas plus comode de ne diviser la France qu'en douze gouvernemens comme ont fait jusqu'ici le commun des géographes; au lieu des trente gouvernemens que nous venons de nommer ?

R. Si l'on veut favoir quelque chose de juste, il faut abandonner la division en douze gouvernemens, qui est manifestement défectueuse.

III. D. En quels points principalement est-elle fautive ?

R. C'est qu'il n'y a pas seulement douze gouvernemens; mais qu'il y en

a effectivement trente, dont les gouverneurs sont également indépendans de tout autre que du roi.

IV. *D.* Ne pourroit-on pas rapporter les autres gouvernemens à ces douze principaux, auxquels ils se sont rapportés il y a cent ans.

R. Ils ne s'y sont rapportez que pour la députation aux états généraux, qui ne se tiennent plus; & l'on ne peut plus les y rapporter aujourd'hui, sans confondre l'état présent des choses.

III. *D.* Donnez-m'en quelque exemple sans réplique, dans les gouvernemens de Flandre, d'Alsace, & du Roussillon?

R. Il est manifeste que les trois gouvernemens de Flandre, d'Alsace & du Roussillon, ne peuvent se rapporter à aucun des douze anciens gouvernemens; puisque ces trois provinces n'appartenoient point encore à la France, au tems que se tenoient les états généraux.

IV. *D.* N'y a-t-il aucun changement dans les autres; sinon qu'un des anciens en fait plusieurs aujourd'hui?

R. Il s'est fait encore de nouveaux gouvernemens, de différentes parties des douze prétendus gouvernemens.

IV. *D.* Donnez-m'en un exemple

dans la Saintonge & l'Angoumois ?

R. La Saintonge étoit du gouvernement de la Guienne, & l'Angoumois du gouvernement de l'Orléanois ; au lieu qu'aujourd'hui la Saintonge & l'Angoumois font ensemble un gouvernement particulier, indépendant de la Guienne & de l'Orléanois.

V. Il se trouve bien d'autres raisons semblables qui doivent faire quitter l'ancienne division, laquelle n'a nulle conformité aux connoissances qu'il faut avoir aujourd'hui. Par là M. Robe & d'autres géographes, empêchent dans leur méthode, qu'on ne distingue tous les gouvernemens de provinces, qui font aujourd'hui le vrai état de la France.

VI. ¶ Voici les Vers qui renferment les cinq gouvernemens du circuit de la France à l'orient, avec les noms de leurs villes principales.

En 1. ALSACE *Straßbourg*, le *Fort-Louis* & *Landau*.

Colmar & *Neuf-Brisac* *Huning* au *Sundegau*.

Dans la 2. FRANCHE-COMTE' *Dole* après *Besançon*.

3. *Dijon* dans la BOURGOGNE, *Auxerre*, *Autun*, *Macon*.

4. *Lion* au LIONOIS. 5. *Grenoble*, *Ambrun*, *Valence*,

Et *Vienne* en DAUPHINE', *Chartreuse* y prit naissance.

Remarquez que la première ville nommée dans ces vers, pour chacune des provinces, en est la capitale ; à moins qu'elle ne soit désignée par un autre mot particulier : comme quand je mets *Dole* après *Besançon* ; ce qui signifie que *Dole* devoit être nommé après *Besançon*.

* *D.* Nommez-moi en particulier les principales villes de l'Alsace, outre la capitale *Strasbourg* ?

R. Tirant vers le nord, on trouve *Haguenau*, le *Fort-Louis* & *Landau* ; d'un autre côté, tirant vers le midi depuis *Strasbourg*, on trouve *Colmar*, *Neuf-Brisac* ; puis *Huning* dans le canton appelé *Sundegau*.

IV. *D.* L'Alsace n'étoit-elle pas de l'empire d'Allemagne, & dans le cercle du Haut-Rhin ?

R. Oui ; mais elle fut cédée à la France par la paix de Munster en 1648.

IV. *D.* Qu'assura-t-on de nouveau en Alsace au roi par la paix de Nimègue en 1678 ?

R. Plusieurs villes particulières : & le roi, pour entrer dans tous ses droits, prit *Strasbourg* la capitale en 1681.

III. *D.* Que remarquez-vous du terroir fertile de l'Alsace ?

R. Il porte sur tout beaucoup de blé,

dont il se fait un bon commerce en Suisse.

III. *D.* Que peut-on observer en particulier de la ville de Strasbourg, par rapport à la noblesse & à la roture qui y sont distinguées ?

R. Les chanoines de la cathédrale doivent être au moins de maison de comtes de l'empire ou de ducs & pairs de France ; & faire preuve de seize quartiers ; au contraire les premiers magistrats doivent faire preuve de roture.

V. L'évêque est pris du corps des chanoines : & avant que d'être à la France, il étoit souverain du territoire.

V. L'université est fameuse : le roi y a rétabli la Religion Catholique ; au lieu de la Luthérienne & de la Calviniste, qu'un grand nombre d'habitans suivent encore.

IV. Le *Fort-Louis* est une forteresse faite par ordre du roi Louis XIV. & qui porte son nom.

III. *D.* Par quels sièges *Landau*, place des plus fortes, a-t-elle été célèbre durant la précédente guerre ?

R. Les Alemans nous l'ayant prise en 1702, nous la reprîmes en 1703 ; ils la prirent de nouveau en 1703, & nous l'avons reprise en 1713.

III. *Colmar* est le siège d'un conseil supérieur pour la province.

IV. Le nouveau *Brisac* est une ville que Louis XIV. a fait bâtir en deçà du Rhin, vis-à-vis le vieux *Brisac*, qui est au delà & vers le canton nommé le *Brisgau*. Les fortifications sont sur un nouveau plan, & les rues tirées au cordeau.

IV. Dans le canton dit le *Sundgau*, sont les villes de *Huning* & *Béfort*, places fortes.

FRANCHE-COMTÉ ou COMTÉ
de Bourgogne.

III. *D.* Depuis quand cette province est-elle à la France, le roi Louis XIV. qui l'avoit prise en 1668. l'ayant rendue à la paix d'Aix la Chapelle ?

R. Le roi la prit pour la seconde fois en 1674; & depuis elle est demeurée à la France.

III. *D.* Cette province étant l'ancien comté de Bourgogne, pourquoi l'appelle-t-on *Franche-Comté* ?

R. Parce qu'elle fut afranchie de divers impots & tributs.

III. *D.* Outre le bon vin & le blé qui s'y trouve, n'a-t-elle pas des salines en des puits d'eau salée ?

R. Oui; & c'est ce qui donne le nom

à une de ses villes apelée *Salins*.

D. Quelles villes principales remarquez-vous dans la Franche-Comté ?

R. *Dole*, qui étoit autrefois la capitale ; & *Besançon* qui l'est aujourd'hui. Le parlement fut transferé en 1676, de *Dole* à *Besançon*. L'université y fut aussi transferée l'an 1691.

V. D. Pourquoi l'archevêque de *Besançon* porte-t-il la qualité de prince du S. Empire.

R. C'est que cette ville étoit de l'Empire, avant que le roi d'Espagne, sur qui le roi l'a conquise, l'échangeât pour *Frankendal* ville du Palatinat.

V. Remarquez aussi dans la Franche-Comté les villes de *Grai*, de *Vesoul*, & l'abbaye de *S. Claude*.

BOURGOGNE.

III. D. Comment cette province étoit-elle jointe autrefois à la Franche-Comté ?

R. Elles faisoient également la Bourgogne ; l'une avec le titre de duché, & l'autre de comté de Bourgogne.

IV. D. Pourquoi furent-elles séparées à la mort de *Charles* dernier duc de Bourgogne ?

R. Parce que le roi *Louis XI.* reprit le duché comme fief de la couronne ; & le

comté demeura à Marie héritière de Bourgogne.

V. *D.* Comment le porta-t-elle dans la maison d'Autriche ?

R. Par son mariage avec l'empereur Maximilien aïeul de Charles-Quint.

* *D.* Quel est l'avantage de la Bourgogne du côté de ses vins ?

R. Les vins de Bourgogne sont peut-être les meilleurs du monde, pour l'usage ordinaire de la vie.

* *D.* Comment trouvez-vous sur la carte les principales villes de la Bourgogne, commençant par *Dijon* la capitale ?

R. Tournant par le nord on trouve *Auxerre, Autun, Chalons & Macon.*

IV. *Dijon* est le siège d'un parlement & d'une chambre des comptes : la ville n'est pas grande, mais elle est belle. Les tombeaux des anciens ducs y sont magnifiques ; elle étoit du diocèse de Langres. On en a fait un évêché depuis quelques années.

V. *Auxerre* évêché, est une ville ancienne ; elle a eu ses comtes ; & ceux qu'elle eut de la maison de Courtenai, devinrent empereurs de Constantinople.

III. *D.* Quelle prérogative a l'évêque
d'*Autun*

D'Autun premier suffragant de l'archevêché de Lion, dont il est administrateur durant la vacance du siège ?

R. L'évêque d'Autun est président né des états de Bourgogne ; il porte le *Pallium* comme les archevêques.

IV. D. Qu'est-ce que le *Pallium* dont les archevêques se servent , quand ils disent pontificalement la messe, ou qu'ils administrent les ordres ?

Le *Pallium* est une marque de dignité archiépiscope que le pape envoie ; elle est comme une bande blanche , large d'environ quatre doigts qui se met sur les épaules.

IV. Chalons évêché, dit *Chalon-sur-Sône* ; pour le distinguer de Chalons sur Marne.

III. Macon évêché, est connu par ses vins & par son église collégiale , où les chanoines font preuve de noblesse comme les chevaliers de Malthe.

III. D. Pourquoi mettez-vous la Bresse dans le gouvernement de Bourgogne ?

R. C'est qu'elle y fut jointe , quand le roi Henri IV. l'échangea avec le duc de Savoie , pour le marquisat de Saluces.

III. D. Outre sa capitale qui est *Bourg*, quelles villes a-t-elle ?

R. Elle a *Bellai* évêché, *Pont de Vaux*,
&c.

* D. A qui appartient aujourd'hui la principauté de *Dombes*, enclavée dans la *Bresse* ?

R. Au duc du *Maine* qui donne à son fils aîné le titre de prince de *Dombes*.

III. D. quelle est la ville capitale & le siège du parlement de cette principauté ?

R. C'est *Trévoux* où se font imprimés les journaux de littérature, écrits par les jésuites du collège de *Paris* : & connus sous le nom de *Mémoires de Trévoux*, sous la protection de S. A. S. Monseigneur le duc du *Maine*.

L I O N O I S.

III. D. De quels cantons est composé le gouvernement de *Lionois* ?

R. Du *Lionois* propre, du *Beaujolois*, & du *Forêt*.

* D. Quel est l'agrément & l'utilité de ce pays ?

R. Il est varié, fertile, bien qu'un peu montagneux.

III. D. Quelle prérogative a l'église de *Lion*, ville capitale du *Lionois*, par rapport à son archevêché & à son église cathédrale ?

R. L'archevêque de *Lion* a le titre de *Primat des Gaules* ; & les chanoines de

la cathédrale font preuve de noblesse de quatre degrés paternels & maternels ; ils ont aussi le titre de *Comtes*.

IV. *D.* Comment est distinguée encore la ville de de Lion, située vers le confluent de deux grandes rivières, la Sône & le Rhône ?

R. La ville de Lion est distinguée 1^o. par son antiquité, ses richesses, & son commerce qui est des plus grands de l'Europe ; 2^o. par une cour des monnoies la seconde du royaume ; 3^o. par deux conciles généraux qui s'y font tenus.

IV. Il y a à Lion un fort dit *Pierre Ancise*, où l'on met des prisonniers d'état.

III. *D.* Quelles sont les villes du Beaujolois & du Forêt ?

R. *Ville-Franche* & *Beaujeu* sont des villes du Beaujolois ; *Saint Etienne* & *Rouane*, du Forêt.

IV. C'est à Rouane que la Loire commence à porter bateau ; & l'on s'y embarque pour descendre cette rivière jusqu'à Nante.

DAUPHINÉ.

III. *D.* Comment le Dauphiné a-t-il donné son nom aux fils aînés de France qui s'appellent Dauphins ?

R. Par la donation que fit Humber Dauphin de Viennois au roi Philippe de

Valois ; dont le petit-fils porta le nom de Dauphin , avant que de régner sous le nom de Charles V.

III. *D.* En quoi son terroir plein de montagnes peut-il être fertile ?

R. Il s'y trouve des paturages au-dessus des montagnes ; & il porte beaucoup de blé , de vin & d'olives , le long du Rhône.

* *D.* Comment trouvez-vous sur la carte les principales villes du Dauphiné depuis *Grenoble* sa capitale ?

R. Tournant par *Ambrun* à son midi ; puis au nord sur le Rhône , l'on trouve *Valence* & *Vienne*.

IV. *D.* Quels titres a la ville de *Grenoble* , siège du parlement de Dauphiné ?

R. Son évêque porte le titre de prince ; ce pais ayant autrefois été de l'empire.

IV. *Ambrun* archévêché.

IV. *Vienne* ville très-ancienne , son archevêque se dit Primat des Primats des Gaules.

IV. *Valence* évêché , *S. Paul-Trois-Châteaux* , *Gap* & *Die* évêchés ; *Briarçon* , *Exiles* & *Château-Dauphin* , places fortes , sont encore du Dauphiné.

* *D.* Pourquoi remarque-t-on en Dauphiné la Chartreuse proche de *Grenoble* , où *S. Bruno* se retira ?

R. C'est-là qu'il donna naissance à la première maison des Chartreux, fameuse par son afreuse situation, & par la piété des solitaires qui l'habitent.

LES CINQ GOUVERNEMENS
au midi de la France.

VI. Ils sont nommez dans les vers suivans, en les prenant depuis le Dauphiné dont on vient de parler.

1. La PROVENCE au midi, tient *Aix, Arles, Marseille* :

Et *Toulon*, dont le port du siècle est la merveille,

Orange est séquestré ; le *Comtat d'Avignon*,
Est au pape, & comprend *Carpentras & Vaison*.
Toulouse au 2. LANGUEDOC, *Narbonne*, avec
Beziers.

Montpellier, Nîme, Uzès ; au *Vivarès, Viviers*,
Le *Pui* dans le *Velai* ; *Mende*, est du *Gévaudan*.
Lodeve, Albi Primat ; l'intendant, *Montauban*.
L'écarté 3 ROUSSILLON, pour ville a *Perpignan* ;

4. FOIX, *Pamiers* ; 5. le BEARN a *Pau* son parlement.

D. Nommez-moi de suite, les cinq gouvernemens au midi de la France ?

R. 1. La *Provence*, 2. le *Languedoc*,
3. le *Roussillon*, 4. le *Comté de Foix*, 5.
le *Béarn*.

P R O V E N C E.

I. D. Par qui la *Provence* fut-elle donnée à la France en la personne du roi Louis XI.

R. Par Charles IV. dernier des princes de la seconde maison d'Anjou, roi titulaire de Sicile, & de Naples, & comte de Provence.

III. D. Que porte-t-elle particulièrement outre du sel & de bon vin?

R. Elle porte des huiles excellentes & des oranges: c'est delà aussi que viennent des fruits, dits ordinairement *fruits de carême*; comme figues, brugnons, prunaux, raisins secs, &c.

D. Indiquez-moi les villes principales de la Provence?

R. *Aix* la capitale; puis *Arles*, *Marseille*, & *Toulon* port de mer, où sont les grands vaisseaux du roi; & qui est une des merveilles de ce tems pour sa construction & sa beauté.

IV. D. Quels édifices distinguent la ville d'*Aix* capitale de la Provence, archevêché, parlement, chambre des comptes & cour des aides?

R. En particulier celui de son palais; d'ailleurs elle est toute bâtie de pierres de taille, & est des plus régulières du royaume.

IV. D. D'où se tire son nom d'*Aix*, en Latin *Aquæ Sextiæ*?

R. Son nom se tire du mot *Aquæ* & de *Sextus*, qui y menant une colonie de

Romains , y établit des bains chauds.

III. *D.* En quoi *Arles* archevêché , ville célèbre par son antiquité , en garde-t-elle des marques ?

R. Dans ses amphithéâtres & dans un obélisque tout d'une pièce.

VI. Son premier évêque fut *Timothée* disciple de *S. Paul*.

III. *D.* Outre que *Marseille* évêché , est le port où se tiennent les galères du roi , comment est-elle célèbre par son comerce ?

R. Son comerce est le centre de celui que la France fait au Levant : aussi cette ville est-elle très-peuplée , quoiqu'elle ait été ravagée par la maladie contagieuse , il y a quelques années.

IV. *D.* Les bâtimens de la moitié de la ville , qui s'appéle la nouvelle ville , la rendent-ils belle ?

R. La nouvelle ville feroit honneur par la beauté de ses bâtimens , aux plus agréables quartiers de Paris.

III. *D.* Qu'est-ce qui rend en particulier *Toulon* un port merveilleux ?

R. C'est que son arsenal étant bâti bien avant dans la mer , les vaisseaux viennent se décharger à la porte même des magasins.

V. Mettez encore parmi les villes de

Provence les évêchés suivans ; continuant le tour de la Provence , *Fréjus* , *Grace* , *Vence* , *Glandève* , *Sistéron* , *Apt* ; puis rentrant au milieu pour remonter vers le nord , *Riès* , *Senès* , *Digne*.

VI. On y peut remarquer aussi *Forcalquier* autrefois célèbre comté ; aujourd'hui un seigneur de la maison de *Brancas* en porte le nom.

VI. Remarquez aussi les îles d'*Hières* , puis *Antibes* vers l'extrémité de la Provence , & proche des îles de *Saint Honorat* & de *Sainte Marguerite* , qu'on appeloit autrefois *Lérins*.

* *D.* Comment la principauté d'*Orange* est-elle séquestrée ou séparée de la Provence ?

R. Comme un canton qui en faisoit autrefois partie ; mais qui est détaché de son gouvernement ; aiant appartenu à des princes particuliers.

III. *D.* A qui a passé la principauté d'*Orange* (dont la capitale est *Orange* évêché) depuis *Guillaume de Nassau* prince d'*Orange* , mort sur le trône d'*Angleterre* ?

R. Divers princes ou seigneurs , & en particulier le roi de *Prusse* y prétendoient ; aujourd'hui elle est au roi qui en a traité avec les héritiers ; elle lui

a été cédée à la paix d'Utrecht.

III. D. Comment est-ce que le comtat *Venaissin* ou d'*Avignon*, est un démembrement de la Provence ?

R. Il fut engagé au pape par la reine Jeane de Naples comtesse de Provence ; & il est depuis demeuré au S. Siège.

D. D'où se tire le nom de *Comtat* ?

R. Le vieux nom de *Comtat* lui est demeuré, au lieu de *Comté* ; & souvent il prend le nom d'*Avignon*, de la ville la plus considérable de ses contrées.

V. *Carpentras* est pourtant la capitale du *Venaissin* ; où est encore Cavaillon évêché ; *Avignon* faisant un comté particulier qui est aussi au pape.

IV. D. Le nom de *Comtat Venaissin* ne vient-il pas de *Venasque* une de ses villes ?

R. Quelques-uns ont dit qu'il venoit de la quantité de venaison qui s'y trouve.

IV. D. Que remarquez-vous de l'ordre ecclésiastique & de l'ordre politique de la ville d'*Avignon*, archevêché & séjour d'un vice-légat ?

R. 1°. Les chanoines y sont vêtus de rouge, les chapelains de violet.

2°. Les portes de la ville se ferment régulièrement au soleil couché.

Vaison évêché est aussi de ce district.

L A N G U E D O C .

III. *D.* Le nom de *Languedoc* se tire-t-il du mot *hoc* que l'on y emploie pour signifier *ici*, & du mot *langue* ?

R. Quelques-uns ont imaginé que c'est du mot *Goth* ; parce que ce pays a été possédé par les *Goths-Visigoths* dont le royaume fut depuis resserré dans l'*Espagne*.

* *D.* Comment le *Languedoc* est-il distingué par le nombre de ses archevêchés ?

R. C'est la seule province du royaume qui en ait trois ; savoir *Narbonne*, *Toulouse* & *Albi*.

IV. Ce pays abonde en blés, fruits, vins, gibier : & bien que le terroir en soit sec, il fournit aux besoins & aux délices de la vie.

D. Marquez-moi les plus considérables villes du *Languedoc*, en prenant depuis *Toulouse* par *Narbonne* au midi ?

R. *Toulouse* capitale, *Narbonne*, *Béziers*, *Montpellier*, *Nîmes*, *Uzès*, &c.

* *D.* Le *Vivarès*, le *Vélay*, & le *Gévaudan*, font-ils des provinces distinguées du *Languedoc* ?

R. Elles font partie de son gouvernement, & en font des cantons particuliers.

D. Quelles villes ont pour capitales ces trois cantons ?

R. Le Vivarès a *Viviers* évêché ; le Vélai a le *Pui* évêché, & le Gévaudan a *Mende* év.

* D. Pourquoi ces trois cantons s'appellent-ils quelquefois les *Cévénes* ?

R. A causes des fameuses montagnes nommées *Cévénes*, autour desquelles ils sont situés, & où le diocèse d'*Alais* est tout entier.

III. D. Depuis quand est érigé en évêché *Alais*, tiré du diocèse de *Nîmes* ?

R. Depuis l'an 1694. il a plus de 40. ans.

III. D. En continuant de faire le tour du Languedoc, quelles villes un peu considérables trouve-t-on depuis *Mende* ?

R. On trouve *Lodève* évêché, puis *Albi* archev.

III. D. Comment *Albi* est-il l'archevêché du royaume le plus nouveau ?

R. C'est qu'il n'est établi que depuis 1674 ; étant auparavant suffragant de l'archevêché de *Bourges*.

* D. La ville de *Montauban* étant du *Querci*, & aiant un intendant différent de celui de Languedoc, doit-elle être censée du Languedoc ?

R. Elle en est par rapport au parlement

étant de son ressort ; bien qu'elle soit du gouvernement de Guienne.

III. *D.* De quelle province doit ainsi être censé Montauban ?

R. Il est de la *Guienne*, comme le reste du *Querci* pour le gouvernement : il est du *Languedoc* en partie pour le parlement ; & il fait comme une province à part pour sa généralité particulière, ayant un intendant particulier.

III. *D.* Que signifie donc proprement le nom de *Province*, qui se prend en tant de manières ?

R. Il a un sens vague, qui marque seulement une contrée dont les parties sont unies par rapport ou à un même gouvernement, ou à une même juridiction, ou à une même règle de loix & de coutumes.

V. L'évêque de Montauban a séance aux états de *Languedoc*, comme celui de *Cominge* ; bien qu'ils soient du gouvernement de *Guienne*, une partie de leur diocèse étant du *Languedoc*.

III. *D.* Outre les titres d'archevêché & de parlement qui distinguent *Toulouse*, grande ville, belle & ancienne, quelle rareté y remarque-t-on au couvent des cordeliers ?

R. Le caveau des cordeliers de *Toulouse*, conserve les corps morts entiers & sans pouriture.

III. *D.* Qu'étoit autrefois la ville de *Narbone* archevêché, dont l'archevêque est président né des états de *Languedoc* ?

R. Elle étoit fameuse, & métropole dans l'empire Romain.

IV. *Béziers* évêché, ville agréable, & située sur une coline dans un air très-pur.

III. *D.* Quelles cours supérieures a *Montpélier* évêché, ville des plus considérables & des plus agréables du royaume ?

R. Elle a une chambre des comptes & une cour des aides pour le *Languedoc*.

IV. *D.* Combien est salutaire l'air de *Montpélier* ?

R. Plusieurs étrangers & les Anglois en particulier y viennent demeurer ; pour rétablir leur santé par la douceur de l'air qu'on y respire.

IV. *D.* En quoi est distinguée son université ?

R. Elle l'est sur tout pour la médecine ; & on y vante en particulier le jardin royal des plantes.

IV. *Nîmes* évêché, a un des plus beaux monumens de l'antiquité, dans un amphitéâtre qui s'est fort conservé.

III. *D.* Que remarquez-vous au su-

jet d'*Usès* évêché, ville érigée en duché-pairie pour la maison de *Cruffol* en 1565 ?

R. Nul duché en France n'est dans une même maison depuis si long-tems ; c'est sur cela qu'on dit communément que le duc d'*Usès* est le premier des ducs & pairs séculiers qui ne sont pas princes.

V. Ajoutez à ces villes de Languedoc ; *Rieux*, *S. Papoul*, *Carcassonne*, *Mirepoix*, *Alet*, *Agde* évêchés ; puis tournant vers le nord *Saint Pons*, *Castres*, *Lavaur*, tous évêchés.

IV. D. Par quelle bataille est célèbre *Castelnaudari* situé proche de *Saint Papoul*.

R. C'est-là que fut pris l'an 1632. le maréchal de *Montmorenci*, qui depuis fut condamné par le parlement de *Toulouse* à avoir la tête coupée.

III. D. Pour quel usage est le port de *Cette*, à l'embouchure du canal de Languedoc que le roi *Louis XIV.* a fait faire ?

R. Il est l'ouverture du canal, pour la jonction des deux mers, de la Méditerranée & de l'Océan.

IV. *Baucaire*, ville sur le *Rhône*, entre *Nîmes* & *Arles*, renommée par une foire qui s'y tient en *Juillet*.

IV. *D.* En quoi le *Pont-Saint-Esprit*, vers Nîmes, est-il le plus beau pont du royaume ?

R. Il a vingt-deux arches sur le Rhône ; & les bateaux passent dessous avec une rapidité extraordinaire.

IV. *D.* Comment le pont du *Gard* entre deux montagnes fort hautes, sur la rivière du Gardon, a-t-il été construit par les Romains ?

R. Il le fut à trois rangs d'arches les unes sur les autres ; le premier en a six, le second douze, & le troisième trente-cinq, qui ne sont ni si hautes, ni si larges que la première.

VI. Le *Puy évêché*, ville capitale du *Vélay*, est célèbre par la dévotion à *Notre-Dame*.

VI. On y a vu neuf rois de France, trois empereurs & trois papes y accomplir leurs vœux ; l'évêque qui est comte de *Vélay* pouvoit autrefois faire battre monnoie, & en certains points il ne relève que du *S. Siège*.

VI. *Mende évêché*, capitale du *Gévaudan* ; son évêque a eu droit un tems de faire battre monnoie. Le pape *Urbain V.* y prit naissance.

ROUSSILLON.

III. *D.* Le *Roussillon* étant joint à la Catalogne , avant le règne de Louis XIII. comment est-il venu à la France ?

R. Par plusieurs titres , sur lesquels fut fondée la conquête qu'en fit ce monarque ; & par la cession que nous en fit l'Espagne à la paix des Pyrénées en 1659.

V. *D.* Pourquoi dites-vous l'écarté Roussillon ?

R. Parce que cette province est comme à l'écart des autres provinces du royaume ; avançant vers la mer & vers les montagnes des Pyrénées.

* *D.* Quelle ville est la capitale de ce pays qui est fertile , quoique montagneux ?

R. *Perpignan* est sa capitale ; elle est le siège d'un conseil souverain , qui est comme une sorte de parlement.

IV. *Perpignan* est encore une place forte , aussi-bien que le *Mont-Louis* bâti par ordre du roi.

IV. *D.* Depuis quand *Perpignan* est-elle ville épiscopale ?

R. Depuis l'an 1604. que le siège d'Elne y fut transféré.

LE COMTÉ DE FOIX.

IV. *D.* Pourquoi les chanoines de
Pamiers

Pamiers ville épiscopale du pays de *Foix*, sont-ils chanoines réguliers ?

R. C'est que l'église étoit une abaye, avant qu'elle fût érigée en évêché par le pape Boniface VIII.

Le pays de *Foix* est montagneux, comme le Roussillon ; & en quelques endroits de ses vallées, il est fertile, surtout en millet.

D. Quelle est la plus considérable ville du comté de *Foix*, qui tire son nom de *Foix* sa capitale ?

R. La ville de *Pamiers* est la plus grande de ce comté, & l'évêché de la province.

VI. Moreri imprimé l'an 1704. y met aussi la ville de *Mirepoix*, mais elle est du Languedoc.

B É A R N.

III. D. Comment le *Béarn* fut-il attaché à la couronne de France, lorsqu'Henry IV. y parvint ?

R. C'est qu'il étoit déjà roi de Navarre, & possédoit le Béarn ; c'est pourquoi la basse Navarre est encore de ce gouvernement.

III. D. Outre le gibier & les chèvres qui abondent en ce pays-là, quels fruits porte-t-il ?

D

R. Des chataignes , des raves , du millet , & peu de blé.

IV. D. Quelle cour est unie au parlement de *Pau* capitale de Béarn ?

R. La chambre des comptes ; il y a aussi une chambre des monnoies.

IV. *Oléron* & *Lescar* évéchés , sont encore des villes du Béarn. La capitale de la Basse-Navarre est *Saint Jean Pié-de-Porc*.

LES CINQ GOUVERNEMENS
dans le circuit de la France qui
sont à l'occident.

1. Dans la *GUIENNE*, *Bordeaux*, *Périgueux*,
& *Cahors*,

Rhodès, *Auche*, & *Baïonne* en sont comme
les bords,

Dedans, *Basas*, *Agen*, *Condom* en *Condomois*.

2. *Sainte*, avec *Angoulême* en *SAINTONGE-ANGOUMOIS*.

La Rochelle 3. en *AUNIS*, *Brouage* & *Rochefort*.

Dans l'abondant 4. *POITOU*, sont *Poitiers*
& *Niort*.

Rene & *Nante* 5. en *BRETAGNE*, & *Vanne*,
& *Port-Loais*.

Quimper, *Brest* & son Port, *Saint Malo* sont
compris.

D. Dites-moi de suite les noms des
cinq gouvernemens, qui sont au circuit
de la France du côté de l'occident ?

R. 1. La *Guienne* ; 2. la *Saintonge* ; à laquelle est joint l'*Angoumois* ; 3. l'*Aunis* ; autrement le pays d'*Aunis* ; 4. le *Poitou* ; 5. la *Bretagne*.

G U I E N N E

III. D. Depuis quand la *Guienne* est-elle revenue à la courone de France, en ayant été aliénée environ 300. ans ?

R. Depuis que le roi Charles VII. ayant commencé à vaincre les Anglois par le secours de la pucelle d'Orleans, les chassa de tout son royaume ; & en particulier de la *Guienne*, où ils n'ont rien possédé depuis. C'étoit dans le quinzième siècle vers 1450.

IV. D. Pourquoi divers cantons du gouvernement de *Guienne*, comme le *Rouergue*, le *Querci*, & la partie méridionale jusqu'au *Béarn*, font-ils du parlement de *Languedoc* ; & non de celui de *Guienne* ?

R. C'est qu'au tems que fut institué le parlement de Toulouse, ces cantons-là n'étant point soumis aux Anglois, comme le reste de la *Guienne*, furent soumis à la juridiction du parlement de Toulouse, & y font demeurez.

III. D. De quel usage principalement

font les vins que produit la *Guienne* en abondance ?

R. Les vins de *Guienne* font un riche commerce dans les pays étrangers ; ces vins , sur-tout ceux de *Grave* , étant excellens quand ils ont passé la mer & qu'ils sont gardez.

IV. On en garde en *Alemagne* vers le *Holstein* des sept & huit ans , & ils deviennent exquis.

D. Comment distinguez-vous sur la carte les plus considérables villes de la *Guienne* , le plus étendu des gouvernemens du royaume ?

R. Prenant d'abord celles qui sont dans le plus grand circuit , & comme sur les bords du gouvernement ; puis celles qui sont au dedans.

D. Nommez-moi les premières ?

R. *Bordeaux* capitale , *Périgueux* , *Cahors* , *Rhodès* , *Auche* , *Baïonne* , &c.

III. D. De quels cantons particuliers dans ce gouvernement , ces villes sont-elles capitales ?

R. *Bordeaux* l'est du *Bourdellois* ; *Périgueux* , du *Périgord* ; *Cahors* , du *Querci* ; *Rhodès* , du *Rouergue* ; puis (tournant au couchant) on trouve *Auche* capitale de l'*Armagnac* , & *Baïonne* , du *Labour*.

D. Quelles font les trois villes principales que vous remarquez au dedans de la Guienne.

R. *Bafas* au *Bafadois* ; *Agen* dans l'*Agénois* ; *Condom* dans le *Condomois*.

III. D. La *Gascogne* n'est-elle pas une partie considérable de ce gouvernement ?

R. Elle n'en fait point une partie particulière ; mais le nom de *Gascogne* se donne en général à la partie méridionale de la *Guienne* ; à commencer environ depuis *Condom* & *Agen*.

III. D. Qu'est-ce qui contribue à rendre la ville de *Bordeaux* archevêché, parlement & université, aussi considérable qu'elle est ?

R. Sa situation sur la *Garone* lui donne un florissant comerce, qui la rend fort peuplée & fort riche.

IV. Elle a été autrefois le séjour des ducs d'*Aquitaine*, & ensuite des princes de *Galle* ; quand les *Anglois* possédoient la *Guienne*.

IV. L'archevêque se dit *primat d'Aquitaine* comme celui de *Bourge* ; & le pape *Clement V.* décida en faveur du premier.

VI. Il y a à *Bordeaux* un fort chateau, dit *Chateau-Trompette*, où l'on

met des prisonniers d'état.

VI. *Périgueux* évêché, est la ville où Gaïfre duc d'Aquitaine fut vaincu par le roi Pepin le Bref l'an 768.

V. *Cahors* évêché, lieu de la naissance du pape Jean XXII. près de-là fut un combat de trois jours, où Henri IV. fit éclater sa conduite & son courage, en 1580.

V. *Rhodès* évêché, ville située sur des montagnes; elle conserva la pureté de la foi catholique dans le débordement des hérésies des derniers siècles. *Vabres* évêché, est aussi du Rouergue.

V. *Auche*; son archevêché est des plus riches du royaume. Elle conserve encore diverses marques d'antiquité, & de la magnificence des comtes d'Armagnac. Il s'y est tenu plusieurs conciles.

III. *D.* Quel commerce distingue la ville de *Baïonne* évêché & port de mer, où se trouve beaucoup de pêcheurs pour la baleine?

R. Il s'y fait un grand commerce en général; & sur-tout des jambons exquis, dits jambons de Baïone.

VI. *Basas* évêché, lieu de la naissance du Poète Ausone.

VI. *Agen* évêché; son terroir est fertile & beau: elle est une des plus anciennes de France.

IV. D. Quels sont dans la Gascogne les huit cantons qui faisoient, avant celui d'Oléron en Béarn, la *Novempopulanie* d'autrefois; & qu'elle est la ville capitale de chacun?

R. C'est 1. les *Landes* vers la mer, où sont *Dax* évêché & *Albret* duché; 2. le *Condomois* où est *Condom* évêché & *Nerac*; 3. l'*Armagnac* où est *Auch* archevêché, puis *Leitour* évêché; 4. la *Chalosse* où est *Aire* évêché, & *Mont de Marsan*; 5. le pays des *Basques*, & pour parler plus juste le pays de *Labour* où est *Baïone* évêché, puis *Saint Jean de Luz*; 6. la *Bigorre*, où est *Tarbes* évêché, puis *Barège* & *Bagnières*, connus par leurs eaux minérales; 7. le *Comminge* où est *Saint Bertrand* évêché, puis *Lombès* évêché; 8. le *Conserans* où est *S. Licer* évêché; 9. *Oleron* en Béarn.

III. D. En quoi sont salutaires les eaux de Barège?

R. Elles le sont particulièrement, pour guérir les plaies mal refermées.

S A I N T O N G E - A N G O U M O I S .

IV. D. Pourquoi la *Saintonge* n'étant point de la Guienne, s'est-elle trouvée du parlement de Bourdeaux?

R. Parce qu'elle ne revint à la France

qu'au tems qu'y revint la Guienne; quand on la reprit sur les Anglois qui possédoient l'une & l'autre.

III. *D.* La *Saintonge* étant du parlement de Guienne, & l'*Angoumois* du parlement de Paris, comment les joignez-vous ensemble?

R. C'est que bien qu'ils soient d'un ressort différent par rapport à la justice, ils sont cependant réunis en un même gouvernement.

III. *D.* Que produisent la *Saintonge* & l'*Angoumois*, outre beaucoup de blé & de vin?

R. La *Saintonge* produit encore beaucoup de sel; & l'*Angoumois* du safran avec des eaux-de-vie, du chanvre, & des simples, ou herbes médicinales.

D. Quelles villes sont capitales de ces deux provinces?

R. *Saintes* évêché est la capitale de *Saintonge*; & *Angoulême* évêché, de l'*Angoumois*.

IV. *D.* Que reste-t-il de l'antiquité dans la ville de *Saintes*?

R. Un amphitéâtre, des aqueducs, & un arc de triomphe.

IV. Dans la *Saintonge* sont encore *Saint Jean d'Angeli*, puis *Taillebourg*, où *S. Louis* dans sa jeunesse gagna contre

les

les Anglois une bataille, dans laquelle il donna des preuves éclatantes de sa valeur.

III. *D.* En quoi est renommé *Coignac* dans l'Angoumois ?

R. *Coignac* est renommé par ses eaux-de-vie, qui passent pour les meilleures de France.

A U N I S.

III. *D.* Par quel siège fameux est remarquable la *Rochelle* évêché, capitale du gouvernement d'*Aunis* ?

R. Elle fut assiégée & prise (au bout de 18 mois en 1628.) par le roi Louis XIII. sur les Huguenots, qui en avoient fait le boulevard de leur parti.

III. *D.* Comment ce pays est-il considérable dans son peu d'étendue ?

R. Par sa fertilité & son comerce, les vaisseaux d'Amérique y abordant d'ordinaire : aussi est-il fort peuplé.

IV. *D.* Qu'est-ce qui rend plus sûr, le port de la *Rochelle*, qui d'ailleurs est très-commode.

R. Deux tours des deux côtés en défendent l'entrée ; outre une chaîne qui le ferme pendant la nuit.

III. *D.* Que se trouve-t-il d'utile dans *Rochefort*, autre port du pais d'*Aunis* ?

E

R. Il y a une fonte de canons, & une corderie pour les cordages des vaisseaux.

IV. D. Le pays d'Aunis le moins étendu des trente gouvernemens, n'a-t-il pas été augmenté depuis un tems ?

R. On y a joint le canton de *Brouage*, détaché de la Saintonge.

III. D. En quoi le *Brouage* est-il considérable ?

R. Il l'est par le sel excellent qu'on y fait, pour le répandre dans tout le royaume, & ailleurs.

III. D. D'où le canton de *Brouage* tire-t-il son nom ?

R. De la ville de *Brouage* sa capitale, place fortifiée sur la mer, & environnée d'un marais d'où se tire le meilleur sel du monde.

P O I T O U.

IV. D. Quelle action mémorable fit le roi Clovis, dans cette province à l'égard d'Alaric roi des Visigoths ?

R. Il le tua de sa propre main, & se rendit maître de ce pays jusqu'à Narbonne.

III. D. Quelle bataille perdirent près de Poitiers les François sous le roi Jean ?

R. Il y fut défait par le prince de Galles, & mené prifonnier en Angleterre, où il demeura 4 ans.

III. D. Outre la fertilité de ce pays en blé & en bestiaux, quel usage y tire-t-on des vipères?

R. Les vipères du Poitou servent à faire d'excellente thériaque, qui est le remède le plus universel de la Médecine.

IV. D. Quel privilège a eu la ville de Poitiers évêché, la plus spacieuse du royaume, mais des moins peuplées?

R. Le maire & les échevins étoient annoblis avec leur postérité; ce privilège n'est plus que pour le maire.

III. D. Quelle marque garde-t-on à Poitiers de ce que le roi Charles VII. y transféra le parlement?

R. Les officiers du préfidial y portent la robe rouge, comme ceux des parlements.

IV. Luçon évêché, Richelieu, Châtellerault, Fontenai-le-Comte sont encore de cette province.

B R E T A G N E.

IV. D. Par quel mariage la Bretagne a-t-elle été réunie à la France?

R. Par celui d'Anne de Bretagne fille

& héritière du dernier duc de Bretagne François II. avec le roi Charles VIII. puis à la mort de ce prince avec le roi Louis XII.

III. *D.* Outre le beurre excellent qui vient de Bretagne près de *Renne*, que porte d'utile cette province ?

R. Beaucoup de chanvre dont on fait des cordages, qui font un bon commerce dans les pays étrangers.

III. *D.* En quels endroits la *Bretagne* est-elle plus fertile ?

R. Elle l'est dans son contour le long des côtes ; mais au dedans elle est pleine de landes.

IV. *D.* Comment trouvez-vous sur la carte les plus considérables villes de la Bretagne ?

R. Faisant comme son circuit, je commence par *Renne* capitale de la province ; puis au sud on trouve *Nantes* vers l'embouchure de la Loire : tournant à l'ouest, *Vannes*, le *Port-Louis*, auparavant dit *Blavet* ; *Quimper* évêché autrement *Quimper Corentin* ; *Brest* port fameux, au nord est *Saint Malo*, &c.

* *D.* Par quels tribunaux sont distinguées les deux principales villes de la Bretagne, *Renne* & *Nantes*, toutes deux évêchés ?

R. Renne a un parlement distingué par la noblesse de ceux qui le composent.

Nantes, ville peuplée & commerçante, est le siège de la chambre des comptes de la province.

V. La ville de *Nantes* est défendue par un bon château, accompagné de grosses tours; elle est fort marchande: le flux & le reflux y amènent beaucoup de vaisseaux. Elle a une université.

IV. *Vannes* évêché, étoit du tems de Jules-César une puissante république.

IV. *Port-Louis*: c'est de-là qu'il part souvent des vaisseaux pour les Indes orientales; & plus souvent encore pour les pays où nous avons des colonies.

IV. *Quimper* évêché, autrement dit *Quimper-Corentin* (à cause de S. Corentin son premier évêque qui y est dans une grande vénération) est capitale du canton de *Cornouailles*.

III. D. Pourquoi *Brest* passe-t-il pour le meilleur port de l'Europe; sur-tout depuis les travaux qu'on y a faits?

R. Parce qu'il est le port de mer le plus sûr & le plus commode pour les

grands vaisseaux du roi ; aussi est-ce là que se retirent la plus grande partie de nos vaisseaux de guerre.

IV. *S. Malo* évêché , ville très-marchande ; elle s'est enrichie un tems par les prises que faisoient les armateurs sur les ennemis de la France. On entretenoit dans cette ville des dogues ou grands chiens , qui sont dressez à faire la garde la nuit , pour éviter les surprises.

V. L'île de *Belle-Ile* est au sud , & du diocèse de Nantes : elle est fertile & agréable , mais environnée de rochers de tous côtés.

V. Ajoutez parmi les villes de Bretagne, *Dol*, *S. Brioux*, *S. Pol de Leon*, *Tréguier* évêchés , puis *Morlaix*, & *Dinant*, *Fougere* & *Vitré*, où se tiennent souvent les états de la province , &c.

LES TROIS GOUVERNEMENS du circuit de la France vers le nord.

1. *Rouen* en NORMANDIE , *Havre* avec *Diépe*, *Evreux* ;

Alençon, *Lizieux*, *Caen* district de *Bayeux*.

2. *Amiens* avec *Perone* en haute PICARDIE , *S. Quentin*, *Montdidier* : dans la basse partie, *Abbeville*, *Boulogne* & *Calais* sur la mer ;

L'artois enferme *Arras*, *Hedin* & *S. Omer*.

3. LES PAYS-BAS FRANÇOIS ont *Lille* avec *Douai*.

Valenciéne au *Hainaut*, au *Cambresis* *Cambrai*.

N O R M A N D I E.

IV. *D.* La Normandie ayant été aliénée de la courone sous Charles le Simple par donation , comment y revint-elle sous Philippe-Auguste ?

R. Par la confiscation qui s'en fit sur Jean sans terre roi d'Angleterre , duc de Normandie feudataire , rebelle au roi.

IV. *D.* Ayant été de nouveau aliénée par usurpation , sous Charles VI. comment est-elle revenue une seconde fois à la courone ?

R. Elle est revenue par la conquête du roi Charles VII. qui chassa les Anglois du royaume.

III. *D.* Qu'est-ce qui fait la richesse de cette province , outre la fertilité de son terroir ?

R. C'est la disposition de ses habitans , qui par leur travail & leur commerce , rendent cette province aussi riche qu'un des royaumes considérables de l'Europe.

* *D.* Comme la Normandie ne produit de vin que vers le midi , quelle en est la boisson ordinaire ?

R. C'est du cidre ; il se fait du jus de pommes qui y croissent en grande abondance.

D. Comment trouvez-vous sur la carte les principales villes de la Normandie?

R. Commencant par *Rouen* sa capitale, on trouve vers le nord le *Havre* dit le *Havre de Grace*, & *Diépe*; vers le sud, *Evreux* & *Alençon*; puis remontant au nord on trouve *Lizieux*, & *Caen* qui est du district ou diocèse de *Baïeux*.

III. D. Qu'est-ce qui fait la distinction particulière de la ville de Rouen sa capitale, & qui passe communément pour la seconde ville du royaume?

R. 1°. Son archevêché qui est primatie de la Normandie; 2°. Les trois cours supérieures qui s'y trouvent, parlement, chambre des comptes, cour des aides; 3°. Le grand commerce qu'elle fait avec divers pays du monde, surtout avec les pais du nord.

V. Elle fut prise sur les Huguenots par Henri IV. Antoine de Bourbon son pere, y avoit reçu auparavant une blessure dont il vint mourir à Andeli.

V. Le *Havre de Grace*, port de mer construit à l'embouchure de la Seine par François I. Le Havre est un des cinq petits gouvernemens particuliers.

VI. *Diépe* port de mer, fut bombar-

dé par les Anglois en 1694. la ville a été rebâtie depuis, & est une des plus jolie du roayume.

IV. *Caen* ville célèbre par son université, & par les hommes illustres dans la littérature qu'elle a produits; tels que Malherbe, &c.

IV. *Baïeux* évêché, le plus riche de la province & peut-être du royaume.

Les autres villes de Normandie sont *Aumale*, *Gisors* *Andeli*, *Vernon*, *Sez* évêché, *Argentan*, *Falaise*, *S. Lo*, *Cherbourg*, *Valogne*, *Coutance* évêché, *Avranche* évêché, *Caudebec*.

P I C A R D I E.

IV. Qui est-ce qui a fait donner à cette province le nom de fidele?

R. C'est d'être demeurée attachée à ses rois; aussi est-elle presque la seule, qui n'ait jamais été aliénée de la couronne.

III. D. La Picardie ne produisant point de vin, que porte-t-elle; & quel comerce a-t-elle qui l'enrichisse?

R. La picardie porte des blés en abondance; & elle a un grand comerce d'étofes de serge, qui s'y fabriquent.

* D. Quelle division fait-on de la Picardie pour en trouver plus aisément les villes?

R. On la divise en haute , où sont *Amiens* cap. *Péronne* , *S. Quentin* ; puis vers le sud *Montdidier*.

* D Dans la basse partie de la *Picardie* , & tirant au nord , quelles villes trouve-t-on ?

R. *Abbeville* , *Boulogne* , *Calais* qui est sur la mer de la *Manche* , & où l'on s'embarque d'ordinaire pour passer en *Angleterre* ; le trajet n'étant guère que de sept lieues.

IV. D. *Amiens* évêché , capitale de *Picardie* , ne fut-elle pas prise en 1597. par les ennemis , sous le roi *Henri IV* ?

R. Oui ; mais ce fut par surprise , & ce monarque la reprit bien-tôt après.

V. *Péronne* a été long-tems une clé de la *France* : elle n'a jamais été prise.

V. *Saint Quentin* fut assiégé en 1551. par le duc de *Savoie* , général de l'armée des *Espagnols* ; le conétable de *Montmorenci* ayant voulu secourir la place , fut défait & fait prisonnier.

III. D. D'où vient le nom d'*Abbeville* la ville marchande , belle & bien batié , & où le flux & reflux amènent de petits vaisseaux ?

R. On l'apèle *Abbeville* , parce qu'elle appartenoit autrefois à l'Abbé de *Saint Riquier* ; *Abbatis villa* : elle est la pa-

trie de plusieurs géographes illustres, *Samson, Briet, &c.*

V. *Boulogne* évêché: Louis XI. acheta cette place de Bertrand de la Tour comte d'Auvergne, pour assurer la frontière de France.

V. *Calais* port de mer, fut réuni à la couronne de France, par le traité de *Ver- vins* en 1598. après avoir été pris sur les Anglois.

Les autres villes principales sont, la haute Picardie, le *Catelet*, *Guise*, *Vervins*: dans la basse Picardie, *S. Valeri*, *Montreuil*, *Ambleteuse*, &c.

* D. Comment joignez-vous l'*Artois* au gouvernement de Picardie; puisqu'il est une des dix-sept provinces des Pays-Bas?

R. L'*Artois* ayant été conquis & uni à la couronne vers 1640. il a été ataché au gouvernement de Picardie; mais il en fait une province toute différente, étant un pays d'état.

III. D. Quelles sont les villes principales de l'*Artois*, outre *Arras* évêché?

R. On y remarque particulièrement *S. Omer* év. ville grande, belle & forte: puis *Hédin* ville très-petite, mais bien fortifiée.

III. Arras est une place grande & forte ; sur-tout à cause de l'étendue de sa citadelle.

IV. Les autres villes de l'Artois sont *Aire*, *Bapaume*, *Béthune*, &c. toutes villes fortes.

P A Y S - B A S F R A N Ç O I S .

* *D.* De quelles contrées est formé le gouvernement des *Pays-Bas François* ?

R. C'est le gouvernement formé des contrées que le roi Louis XIV. a conquises dans la Flandre & le Hainaut ; & dont les principales villes sont *Lille* avec *Douai* & *Dunkerque* en Flandre ; *Valenciennes* en Hainaut ; *Cambrai* dans le Cambresis.

III. *D.* Comment ce pays est-il distingué par ses diverses révolutions ?

R. Ce pays a été le théâtre presque continuel de la guerre entre divers princes.

IV. *D.* Par quel moyen s'y réparent en peu de tems les ravages de la guerre ?

R. Par la nature du terroir qui est excellent, sur-tout pour le blé : mais il n'y croît point de vin. La boisson commune des habitans est la bière, comme chez tous les peuples du nord.

D. Quelle est la capitale de ce gouvernement ?

R. *Lille* ville belle, grande, fort riche, & fort comerçante, & admirablement fortifiée.

IV. *Cambrai* place des plus fortes, siège d'un archevêché qui est de six vingts mille livres de rente; son archevêque a le titre de duc, & de prince de l'empire.

III. D. De quel parlement la ville de *Douai*, conue par son université, est-elle aujourd'hui le siège ?

R. *Douai* est le siège du parlement de la Flandre Françoisse; & qui étoit à *Tournai*, avant que le roi eût rendu cette place par le traité de paix en 1713, à *Utrecht*.

III. D. En quoi est aussi distinguée dans la Flandre Françoisse, la ville de *Dunkerque*, que le roi acheta des Anglois en 1662 ?

R. C'est un port de mer, redoutable par l'habileté de ses armateurs.

IV. Les beaux ouvrages qu'on y avoit faits jusques bien avant dans la mer, ont été démolis en conséquence de la paix d'*Utrecht* faite avec l'Angleterre en 1713.

Graveline, *Bergue*, *Armentière*, sont aussi de ce gouvernement: *Ipres*, *Furne*,

& *Menin*, en étoient avant le traité d'Utrecht.

IV. Le Hainaut François a *Valenciéne*, ville forte & riche. On croit que l'empereur Valentinien en jetta les premiers fondemens.

Condé, Maubeuge, Philipeville, Avéne, Bouchain, &c. sont encore du Hainaut François, & relèvent du parlement de Douai.

LES DOUZE GOUVERNEMENS du dedans du royaume.

IV. *D.* Comment les peut-on distinguer commodément en trois parties ?

R. Par les trois côtés d'un triangle dont une pointe toucheroit l'Auvergne & le Limosin : on trouvera quatre gouvernemens sur chacun.

LES QUATRE A L'ORIENT.

1. La CHAMPAGNE avec *Trois*, a *Reims* duché, *Sedan* :

Chalons, Langres, & Sens, & jusqu'à *Meaux* s'étend.

2. *Nevers* au NIVERNOIS. 3. *Moulins, Vichi, Bourbon.*

Sont dans le BOURBONNOIS ; 4. dans l'Auvergne est *Clermont.*

CHAMPAGNE.

III. *D.* Par quel mariage la Champa-

gne ayant eu ses comtes particuliers, revint-elle à nos rois ?

R. Ifabele héritiere de Champagne & de Navarre , époufa notre roi Philippe le Bel ; & la Champagne comme fief de la courone y est demeurée atachée depuis.

* D. Comment la nature de ce pays est-elle indiquée par ce mot *Campania* ?

R. C'est qu'il contient de grandes campagnes , qui néanmoins produisent peu de blé ; mais les vins du monde les plus légers & les plus délicats.

D. Nommez-moi les villes principales de la Champagne outre *Troie* ?

R. Il y a *Rheims* dont l'archevêché est duché-pairie ; *Sedan* principauté ; *Chalons* év. & comté-pairie ; *Langres* év. & duché-pairie ; *Sens* archevêché ; puis ce gouvernement s'étend jusqu'à *Meaux* en Brie.

III. D. Laquelle des villes de *Troie*, de *Rheims* ou de *Chalons*, doit être dite la capitale de la Champagne ; ayant chacune quelque prérogative au-dessus des autres ?

R. *Troie* év. est la seule capitale , puisqu'elle en a les privileges , & que les comtes y résidoient ; mais quelques-uns aimeroient mieux *Rheims* , à cause de sa grandeur & de sa richesse : & d'autres

Chalons, à cause que c'est le lieu où réside l'intendant de la province, & le bureau des trésoriers de France.

V. *Atila* roi des Huns ayant assiégé & pris la ville de *Troie*, fut détourné de la ruiner par *S Loup*, qui en étoit évêque.

III. *D.* Quelle fonction particulière & honorable est atachée à *Rheims* archevêché, dont l'archevêque est premier duc & pair de France ?

R. Il sacre ordinairement nos rois avec la sainte ampoule; c'est une huile sacrée qu'on a cru apportée du ciel.

IV. La ville de *Rheims* est université; elle est belle, grande, comérçante, & a de magnifiques églises.

IV. *D.* A qui *Sedan* principauté sur la Meuse, a-t-elle appartenu ?

R. A la maison de *Bouillon* qui la céda au roi par un traité, d'abord en 1642, puis en 1658.

V. *Langres* év. dont l'évêque est duc & pair, & où il s'est tenu divers conciles: elle est sur une montagne dans un pays, dit-on, le plus élevé de la France; cinq ou six rivières y prennent leur source.

IV. A quelques lieues de *Langres* est la petite ville de *Bourbone*, fameuse par ses

ses bains & ses eaux minérales.

V. La ville de *Sens* archevêché, est encore de Champagne ; l'archevêque se dit primat des Gaules. L'évêché de Paris, qui étoit sous la métropole de Sens, en fut soustrait l'an 1622. pour être lui-même érigé en archevêché.

D. Jusqu'où s'étend le gouvernement de Champagne ?

R. Jusques dans la Brie Champenoise, dans laquelle sont *Meaux*, *Provins*, &c. l'autre partie de la Brie, est dite *Brie Françoisse*, & est du gouvernement de l'île de France.

IV. *Meaux* capitale de la Brie, fut la première infectée de l'hérésie de Calvin, & la première qui se rendit à Henri IV,

N I V E R N O I S.

IV. Le Nivernois fut érigé en duché pairie, pour Engilbert de Cleves, l'an 1505. c'est la première pairie érigée pour un prince étranger ; les pairies n'ayant guère été jusqu'alors que pour les princes du Sang.

III. D. Quelles mines se trouvent dans le Nivernois, pays d'ailleurs des plus fertiles ?

R. Des mines de fer qui y font un grand comerce.

F

D. Nevers évêché, sa capitale n'a-t-elle pas des fabriques curieuses ?

R. On y fait beaucoup de petits ouvrages très-jolis d'émail & de verre.

B O U R B O N O I S.

IV. *D.* Quand cette province a-t-elle cessé d'être le domaine particulier de la maison de Bourbon ?

R. Au tems que le conétable de Bourbon quita la France pour s'attacher à l'empereur Charlequint.

III. *D.* En quoi est distingué le téroir de cette province, à *Vichi*, & à *Bourbon-l'Archambault* ?

R. Les eaux minérales chaudes de ces deux endroits sont très-salutaires pour diverses maladies.

* *D.* Que remarque-t-on dans la ville de *Moulins* sa capitale, outre la politesse de ses habitans ?

R. Les ouvrages de coutellerie qu'on y travaille très-bien, & qui sont renommez.

A U V E R G N E.

IV. *D.* Quelle croisade fameuse fut résolue en Auvergne par un concile tenu à Clermont sa ville capitale ?

R. La première croisade, qui eut

pour chef Godefroi de Bouillon.

III. D. L'Auvergne étant pleine de montagnes vers le midi, comment-est-elle agréable vers le nord?

R. Le long de la rivière d'Alier dans la contrée dite la *Limagne*, d'environ douze lieues; c'est un pays des meilleurs & des plus agréables du monde.

III. D. Quelles manufactures se trouve-t-il en Auvergne?

R. Il s'y fabrique des tapisseries, des dentées, & de très-beau papier.

* D. Quelles sont les principales villes de l'Auvergne?

R. *Clermont* capitale év. *Riom*, *Bil-lom*; puis *S. Flour* év. *Aurillac*, &c.

IV. *Clermont* a une cour des aides; elle est située proche de la montagne dite le *Pui de Domme*; où se firent, dit-on, la première fois les expériences de la pesanteur de la colonne d'air.

LES QUATRE GOUVERNEMENS
du dedans du royaume sur le côté
du triangle à l'occident,

1. *Limoge* en LIMOSIN, 2. LA MARCHE peu fertile,

Vers *Gueret* entretient une fabrique utile,

3. *Bourges* dans le BERRI, qui fait valoir sa laine,

4. Le Jardin de la France à *Tours* dans la
TOURAINÉ.

D. Nommez-moi de suite les quatre gouvernemens du dedans du royaume, vers l'occident ?

R. Ce sont le *Limosin*, la *Marche*, le *Berri*, & la *Touraine*.

L I M O S I N.

III. *D.* Combien de papes a donné cette province ?

R. Elle a donné cinq ou six papes : c'est-à-dire, plus dans son petit espace, que le reste de la France.

IV. *D.* Qu'est-ce qui dédomage le peu d'abondance de ce pays ; qui n'est guère abondant qu'en châtaignes ?

R. C'est le caractère laborieux de ses habitans.

D. Outre *Limoge év.* sa capitale, où l'on travaille à de l'émail ; quelle autres villes s'y trouve-t-il ?

R. *Tulle év.* dans le *Limosin* méridional ; puis *Brive* dite la *Gaillarde*, à cause de la gaité du valon où elle est située.

IV. *Turenne* vicomté à la maison de la Tour d'Auvergne ; & où les habitans paient la taille au vicomte : *Vantadour* duché est encore du *Limosin*.

L A M A R C H E.

IV. *D.* Quelle branche de Bourbon

a eu long-tems le comté de la marche ?

R. Celle qui est aujourd'hui sur le trône : mais Jacques comte de la Marche, mari de la reine Jeane de Naples, s'étant fait cordelier à Besançon ; son frere puiné s'apela comte de Vendôme comme ses descendans jusqu'au roi de Navarre, Antoine pere de notre roi Henri IV.

III. D. Quel est le téroir de la Marche ?

R. Il y a de bons paturages ; mais il est peu fertile en blé.

D. Quelles fabriques utiles se trouvent en ce pays ?

R. Des manufactures de tapisseries de hautelisse, & de gros draps de bure : outre un bon comerce de chevaux & de bœufs.

D. Quelles sont les villes de la Marche ?

R. La capitale est *Guéret*, puis *Aubusson* ; *Dorat* dans la basse marche, &c.

B E R R I.

IV. D. Que firent de considérable les habitans de ce pays au tems de César ?

R. Ils aréterent le progrès de ses armes ; & pour s'en venger il ruina leur ville capitale qui est *Bourges*.

III. D. Quel est le meilleur comerce

du Berri, dont le téroir est très-propre à nourrir des troupeaux ?

R. Les moutons & la laine en font recherchés, & y font un bon comerce.

* D. Quel titre a *Bourges* sa capitale, outre le titre d'archevêché ?

R. Son archevêque se dit primat d'Aquitaine ; mais l'archevêque de Bourdeaux lui dispute ce titre.

V. *Iffoudun* est la seconde ville du Berri ; *Chateauroux* est à son sud-ouest, & *Sancère* est au nord de la province.

T O U R A I N E.

IV. D. Quelle bataille fameuse dit-on qu'il se donna en ce pays contre les Sarasins ?

R. Celle où Charles Martel défit ces peuples ; mais d'autres disent avec plus de raison que ce fut en Poitou.

D. Pourquoi la Touraine est-elle appelée communément le Jardin de France ?

R. A cause de l'excélence de ses fruits & de la beauté de son pays ; le long de la rivière de Loire.

* D. Par quelles manufactures la ville de *Tours* (archevêché) a-elle été très-riche ?

R. Par des manufactures de draps d'or, d'argent, & de soies ; mais ces ma-

nufactures y sont fort diminuées.

V. *Langet* connu par ses melons exquis, *Amboise*, *Loches* & *Chinon* sont encore de la *Touraine*.

LES QUATRE GOUVERNEMENS
du dedans du royaume sur le côté
du triangle vers le Septentrion.

1. *Angers* est de l'ANJOU, 2. dans le MAINE
est le *Mans*.

3 Et dans l'ORLEANOIS, *Chartres*, *Blois*, *Or-*
leans.

4 L'ILE DE FRANCE tient *Paris*, puis au con-

tour.
Melun, *Mante*, *Bauvais* distans chacun d'un
jour.

Compiègne avec *Noïon*, *Lan*, *Soissons* & *Senlis*,
S. Denis: *S. Germain*, *Versailles* vers *Paris*.

D. Nommez-moi les quatre gouver-
nemens du dedans du royaume vers le
nord?

R. 1. L'*Anjou*, 2. le *Maine*, 3. l'*Or-*
léanois, 4. & l'*Ile de France*.

A N J O U.

IV. D. En quoi est distingué le nom
d'*Anjou* par rapport aux princes qui l'ont
porté?

R. Il a été l'apanage ou le titre des
fils de France, dont la posterité a regné
en divers royaumes; comme en *Sicile*,

à Naples , en Hongrie , en Pologne , & actuellement en Espagne.

III. *D.* Que fournit la terre de ce pays outre l'ardoise , qui y est si comune , que toutes les maisons en sont couvertes ?

R. Il produit encore du vin & des fruits , qui sont bons & en abondance.

D. Après *Angers* év. qui en est la capitale , & qui a une université , quelle autre ville y est distinguée ?

R. *Saumur* ville sur la Loire ; laquelle seule avec son territoire , fait un des six petits gouvernemens.

V. Dans un des faubourgs de cette ville , il y a une église apelée Notre-Dame des Ardiliers , dont le trésor est considérable ; il s'y est tenu plusieurs conciles.

III. La ville de la *Flèche* , où le roi Henri IV. a fondé le plus beau colége du royaume , est aussi dans l'Anjou.

L E M A I N E .

* *D.* Quelle autre province que le Maine est de ce gouvernement ?

R. Le Perche , où est *Mortagne* cap. & l'abbaye de la *Trape* fameuse par son austérité.

III. *D.* Outre ce que le Maine porte de vin , de chanvre & de blé , que s'y trouve-t-il ?

R.

R. Beaucoup de volaille qui se porte & se débite à Paris.

IV. Le téroir du Perche est gras & fertile : il y a en ce canton beaucoup de manufactures d'étoffes & de cuirs.

IV. D. Quelles villes a le Maine outre le Mans évêché sa capitale ?

R. Il a *Laval* où il se fait beaucoup de toiles, *Mayenne*, &c.

ORLÉANOIS.

III. D. Quel trait d'histoire a rendu ce pays fameux sous le règne de Charles VII. par Jeane d'Ark, dite la Pucèle d'Orléans ?

R. Elle y releva les armes du roi Charles VII. & commença ses fameuses victoires, faisant lever aux Anglois le siège d'Orléans : ce qui fut le salut de la France.

IV. D. En quoi ce pays est-il des plus fertiles du royaume ?

R. Il l'est sur-tout en vin & en fruits.

III. D. Quelle est la ville d'Orléans évêché, qui donne son nom à cette contrée, & en est la capitale ?

R. Elle est belle, grande, commerçante : elle a une université renommée pour la faculté de droit.

* D. Quel privilège a l'évêque d'Or-

léans quand il fait son entrée dans la ville ?

R. Il a droit d'abfoudre les criminels , qui peuvent s'y rendre un jour ou deux avant lui , pourvu que leurs crimes soient rémissibles.

IV. D. Quelles contrées ce gouvernement contient-il encore ?

R. Il contient 1. la *Beauce* fort abondante en blé , où est *Chartres* év. ville ancienne. (*Dreux* qui n'est pas moins ancienne , & dont on dit que les *Druides* ont tiré leur nom , en étoit autrefois : mais elle est présentement de l'Ille de France) 2. Le *Vendômois* où est *Vendôme*. 3. Le *Dunois* où est *Chateaudun*. 4. Le *Blaisois* où est *Blois*. 5. La *Sologne* où sont *Romorantin* , puis *Chambor* maison royale. 6. Le *Gatinois* où sont *Montargis* , *Etampes* , & *Briare* ; & selon quelques-uns *Fontainebleau*.

* D. Coment à *Briare* dans le *Gatinois* a-t-on fait un canal qui fait communiquer la *Loire* avec la *Seine* par la petite rivière de *Loin*.

R. On y fait passer l'eau & les bateaux qu'elle porte par dessus des montagnes , avec le secours des écluses.

III. D. Quel autre canal a-t-on fait encore depuis vers ce pays , pour faire

comuniquer la Loire avec la Seine ?

R. On a fait le canal d'Orléans , qui comence un peu au-dessus d'Orléans , & finit un peu au-dessous de Montargis dans la rivière de Loin , laquelle se jette dans la Seine.

I L E D E F R A N C E .

* *D.* Entre quelles rivières étoit compris ce qui s'apeloit proprement l'Ile de France ?

R. C'étoit le pays compris entre la Seine , l'Oise , l'Aine , la Marne ; entre lesquelles il est comme une île.

III. *D.* Qu'est-ce que ce gouvernement comprend aujourd'hui outre cela ?

R. Il comprend diverses villes qui dépendoient auparavant des provinces circonvoisines.

IV. *D.* Coment cette province est-elle particulièrement remarquable par ses belles maisons de campagne , & par la culture du téroir ?

R. On y voit une grande quantité de maisons de campagne , où brillent la magnificence & la politesse ; le soin qu'on prend à cultiver les fruits , fait qu'ils y sont des meilleurs , le téroir étant d'ailleurs assez bon.

D. Marquez-moi les principales villes de l'Île de France , qui sont à l'entour près de Paris , & qui en sont distantes chacune environ d'une journée ?

R. *Melun* est son midi , *Mante* (à son nord) ; puis retournant vers l'orient sont *Beauvais* , *Compiègne* , *Noyon* , *Lan* , *Soissons* , &c.

D. En rapprochant de Paris , par *Senlis* , quelles villes se trouvent aux environs ?

R. Près de Paris se trouve *Saint Denis* lieu de la sépulture de nos rois ; *Saint-Germain* maison royale ; & *Versailles* séjour ordinaire du roi Louis XIV. & du roi Louis XV.

III. *D.* Qu'est-ce qui distingue la ville de Paris , comme la plus considérable de l'Europe ; outre sa grandeur , sa magnificence & le nombre immense de ses habitans ?

R. Son université est la plus célèbre du monde ; & ses diverses académies pour les sciences & les beaux arts , ne le sont pas moins.

IV. Son archevêque est duc & pair.

* Elle fait seule un gouvernement distingué du gouvernement de l'Île de France ; province où elle est située.

IV. *Beauvais* évêché , son évêque est

un des douze anciens pairs de France :
il porte le titre de comte de Beauvais.

V. Cette ville étant assiégée par Charle le téméraire duc de Bourgogne en 1472 , il fut obligé de lever le siège ; les femmes , dit-on , firent paroître une si grande valeur dans la défense de cette place , qu'elles ont eu le privilège de précéder les hommes à la procession qui s'y fait le jour de Saint Agradéne.

III. D. Qu'arriva t-il à *Compiègne* (ville distinguée par la beauté de sa situation , & par une maison royale ,) à la fameuse Pucèle d'Orléans ?

R. Elle y fut prise dans une sortie , par les Anglois , qui la firent ensuite brûler à Rouen.

IV. *Noyon* évêché , l'évêque est comte & pair de France.

IV. *Lan* év. dont l'évêque est second duc & pair : c'est où fut pris par Hugues Capet , Charle de Loraine oncle paternel de Louis V. dernier roi de la race de Charlemagne.

V. *Soissons* év. autrefois capitale d'un royaume qui portoit ce nom ; quand le royaume des François se partagea aux fils de Clovis , & depuis à ses petits-fils.

Senlis év.

* D. En quoi *Saint Denis* , petite

ville à deux lieues de Paris , est-elle célèbre ?

R. Par les tombeaux de nos rois , & par un magnifique trésor , qui se voit dans cette abaye la plus illustre du royaume.

IV. C'est proche de S. Denis que se donna la bataille gagnée sur les Huguenots par le conétable de Montmorenci , qui étoit , dit-on , agé de 80. ans , & qui mourut de ses blessures deux jours après.

IV. D. Qu'est-ce qui rend la maison royale de S. Germain ville fort peuplée à quatre lieues de Paris , un séjour très-agréable ?

R. La beauté de sa situation , de ses promenades & de ses vues , & la bonté de son air qui est très-pur.

D. En quoi est remarquable *Versailles* autre maison royale , où la cour de France réside ordinairement depuis le règne du roi Louis XIV ?

R. *Versailles* est connu par la magnificence de ses bâtimens , & sur-tout de ses jardins & de ses eaux les plus superbes de l'univers.

LES SIX PETITS GOUVERNEMENS
de la France.

III. *D.* Pourquoi ne faites-vous pas entrer dans la division générale de la France, ces six gouvernemens ?

D. Parce qu'ils ont si peu d'étendue, qu'ils ne sçauroient guère être apelez provinces ; ou même qu'ils font partie de quelque autre province.

III. *D.* Pourquoi donc en faites-vous des gouvernemens à part ?

R. Parce qu'ils ont des gouverneurs qui ne sont subordonnez à nul autre ; pas même à celui de la province où leur district est enclavé ; car ils ne prént des ordres que du roi.

D. Quels sont ces gouvernemens ?

R. 1. La ville de *Paris* & son territoire ; 2. La ville de *Saumur* avec le sien dit le *Saumurois*, en Anjou ; le *Havre de Grace* en Normandie ; 4. *Dunkerque* dans la Flandre, mais depuis quelques années le roi n'y a point nommé de gouverneur particulier : ainsi il demeure sous le gouvernement général de la Flandre ; 5. Les villes de *Mets* & de *Verdun* en Lorraine, n'ont fait ensemble qu'un seul gouvernement ; 6. La

ville de *Toul*, (aussi en *Lorraine*,) en fait un elle seule.

IV. D. Quand notre roi *Henri II.* eut pris les trois évêchez de *Mets*, de *Verdun*, & de *Toul*, l'empereur *Charle-Quint* ne voulut-il pas reprendre la ville importante de *Mets* ?

R. *Charle-Quint* vint assiéger *Mets* avec une armée de cent mille hommes ; mais le duc de *Guise* ne l'en contraignit pas moins de lever le siège.

¶ Les petits gouvernemens sont indiqués dans les quatre vers suivans.

1. La ville de *Paris* fait un gouvernement,
 2. Et *Saumur* dans l'*Anjou* ; 3. le *Havre* également :
 4. *Dunkerque* avoit le sien, 5. placez *Mets* & *Verdun*,
- Qui furent réunis : 6. *Toul* à part en fait un.

VI. Il semble que depuis quelque années *Dunkerque* n'a plus de gouverneur particulier, & qu'il rentre au gouvernement de *Flandre*. Au contraire *Mets* & *Verdun* ont chacun le leur : ayant été un tems réunis sous un même gouverneur.

LES RIVIÈRES DE FRANCE.

D. Quels sont les quatre plus

grands fleuves de la France ?

R. 1. La Seine ; 2. le Rhône ; 3. la Loire ; 4. la Garone.

* D. Nommez-moi trois rivières des plus considérables par les villes qu'elles arosent , qui se jettent dans chacun de ces quatre grands fleuves ?

R. Dans la Seine vont se rendre 1. l'Oise , qui passe à Compiègne maison royale , 2. la Marne , 3. l'Yone.

2. Dans le Rhône , 1. la Sône , 2. l'Isère , 3. la Durance.

3. Dans la Loire , 1. le Loir , 2. la Viègne , 3. l'Aliér.

4. Dans la Garone (qui a son cours dans la Guienne ou la Gascogne) vont se rendre 1. le Tarn , 2. le Lot & 3. la Dordogne.

VI. C'est ce qui est renfermé dans les quatre vers suivans. Dans les deux premiers , les rivières sont nomées en mettant d'abord celle qui est la plus proche de l'embouchure ; & dans les deux autres , en mettant d'abord celle qui est la plus proche de sa source.

¶ La SEINE reçoit l'Oise , & la Marne & l'Yone.

Le RHONE , la Durance & l'Isère & la Sône :

La LOIRE prend l'Aliér , Viègne & Loir : en Gascogne,

La GARONE a le Tarn , le Lot & la Dordogne.

IV. D. Marquez-moi 1. la source, 2. l'embouchure, 3. & les principales villes qu'arose les quatre plus grands fleuves de la France.

R. La *Seine* 1. a sa source en Bourgogne près de la Champagne : 2. son embouchure dans la Manche au Havre : 3. a rose *Troie, Paris, Rouen, &c.*

IV. Le *Rhône* 1. a sa source en Suisse vers le lac de Genève, où il disparoît ; puis 2. reparoissant il a rose (alant d'orient en occident) *Lion* ; puis coulant du nord au sud il a rose *Vienne, Valence, Avignon, & Arles &c* 3. il se perd en diverses branches dans la méditerranée.

III. La *Garone* 1. a sa source dans les monts Pirenées en Espagne, près de la France, 2. a rose *Toulouse, Agen, Bourdeaux, &c.* 3. a son embouchure dans l'océan.

III. La *Loire* 1. a sa source dans les montagnes des Cévènes, 2. a rose *Rohanne*, où elle commence à porter bateau, *Nevers, Orléans, Tours, Saumur, Nantes ; &c.* elle a 3. son embouchure dans l'océan, après avoir partagé la France comme en deux parties égales.

VI. D. En quel endroit se jette dans chacun de ses quatre fleuves, les trois rivières qui s'y rendent ?

R. Dans la *Seine*, se jette 1. l'*Yone* à Montereau faut-Yone ; 2. la *Marne* à Charenton près de Paris ; 3. l'*Oise* à Conflans cinq lieues au-dessous de Paris.

Dans le *Rhône* se jette 1. la *Sône* à Lion, 2. l'*Isère* près de Valence en Dauphiné, & 3. la *Durance* au-dessous d'Avignon.

Dans la *Garone* se jette, 1. le *Tarn* un peu au-dessus de Montauban : 2. le *Lot* au duché d'Aiguillon en Agénois : 3. la *Dordogne*, au-dessous de Blaye au bec d'Ambez : là se jettant dans la *Garone*, ces deux rivières prennent ensemble le seul nom de *Gironde*.

* D. Nommez-moi six autres fleuves de la France, qui se jettent dans la mer, & qui soient remarquables par les villes qu'ils arosent ?

R. Les voici ; 1. la *Somme* qui passe à Amiens en Picardie : 2. l'*Orne*, à Caen en Normandie : 3. la *Vilaine*, à Renne en Bretagne : 4. la *Charente*, à Saintes en Saintonge : 5. l'*Adour*, à Baïone dans la Gascogne : 6. l'*Aude* qui dans son circuit passe par le pays où est le canal de Languedoc vers la ville de Béziers.

¶ C'est ce qui est indiqué par ces quatre vers.

1. La *Somme* arosé AMIENS , 2. & l'*Orne* arosé CAEN ;
3. La *Vilaine* en Bretagne a Renne parlement.
4. La *Charente* à SAINTE ; à BAIONE , 5 est l'*Adour* ;
6. L'*Aude* vers le Canal , & BEZIERS fait son tour.

D. Quels sont les dix-huit archevêchez qui sont en France , & qui ont sous eux environ cent dix évêchez ?

R. Il en a quatre dans les provinces à l'orient de la France ; *Besançon* , *Lion* , *Viéne* & *Ambrun* : cinq dans les provinces au midi , savoir , *Aix* , *Arles* , *Narbonne* , *Toulouse* , *Albi* ; deux à l'occident , dans la Guienne ; savoir , *Auche* & *Bordeaux* : deux au Septentrion , *Rouen* & *Cambrai* ; puis cinq dans les provinces au-dedans du royaume ; savoir , *Rheims* , *Sens* , *Bourges* , *Tours* & *Paris* ; les voici renfermés dans ces quatre vers artificiels.

* *Besançon* , & *Lion* , *Viéne* , *Ambrun* au midi sont *Aix* , *Arles* , *Toulouse* avec *Narbonne* , *Albi* : *Auche* & *Bordeaux* : *Rouen* , *Cambrai* : *Rheims* avec *Sens* , *Bourges* , *Tours* & *Paris* sont les cinq au dedans.

* D. Combien d'archevêchez & d'évêchez en France ont le titre de pairie ?

R. Sept, dont six font les plus anciennes pairies du royaume; & le septième qui est Paris n'est pairie que depuis l'an 1674. & n'a rang de pairie qu'après les six autres.

D. Quels font ces six autres?

R. L'archevêché de *Rheims*; & les évêchés de *Laon*, & de *Langres* duchés pairies; puis les évêchez de *Chalons*, de *Beauvais*, & de *Noyon* comtez pairies.

IV. L'archevêque de *Cambrai* porte aussi le titre de duc; mais il n'en a pas le rang en France?

* D. Quels font les deux derniers archevêchés érigés en France?

R. *Paris* en 1622, auparavant sufragant de *Sens*; & *Albi* en 1675, auparavant sufragant de *Bourges*.

* D. Quels font les trois derniers évêchez érigés en France?

R. *Alais* dans les *Cévénes* en 1694, sufragant de *Narbonne*; *Blois* en 1697, sufragant de *Paris*: & depuis deux ou trois ans *Dijon* en *Bourgogne* détaché de l'évêché de *Langres*; & par conséquent sufragant de *Lion*: ce qui fait aujourd'hui cent onze évêchez, sous dix-huit archevêchez.

III. D. Combien d'évêchez en France ont le nom de leur contrée; au lieu du

nom de leur ville épiscopale comme l'ont tous les autres évêchez ?

R. Il y en a quatre de cette manière, 1. en Gascogne, l'évêque de *Cominge*, dont la ville épiscopale est *S. Bertrand*; 2. & l'évêque de *Conserans*, dont la ville est *S. Licer*, 3. En Bretagne, l'évêque de *Léon*, dont la ville est *Saint-Pol*; & 4. l'évêque de *Cornouaille*, dont la ville est *Quimper*: mais on ne l'appelle plus guère que l'évêque de *Quimper*.

IV. Tous les évêques suffragans des trois archevêchés de Languedoc entrent aux états de cette province: les évêques de Bretagne & de Bourgogne entrent aux états de la leur.

LES PARLEMENS.

III. D. Que sont en France les parlemens établis par nos rois ?

R. Ce sont des tribunaux supérieurs, pour rendre la justice aux peuples au nom du roi sans appel; & qui ont immédiatement sous eux des sièges appelez *Présidiaux*.

* D. Quels sont les douze parlemens de France, à les prendre par les provinces qui sont au circuit du royaume ?

R. Ce sont 1. *Mets*, 2. *Besançon*, 3. *Dijon*, & 4. *Grenoble* (dans les provin-

ges à l'orient de la France.) 5. *Aix*, 6. *Toulouse*, & 7. *Pau* dans les provinces au midi : 8. *Bordeaux*, & 9. *Rennes* à l'occident ; puis 10. *Rouen*, & 11. *Douai* dans les provinces au septentrion : & enfin 12. *Paris* qui est le premier parlement, & comme le parlement né de la France.

III. *D.* Comment le parlement de Paris est-il seul plus étendu que plusieurs autres ?

R. Il renferme dans son ressort les douze des gouvernemens au dedans de la France, excepté le Limosin qui est du parlement de Bordeaux : avec trois ou quatre de ceux qui sont au circuit : savoir, la Picardie, le Lionnois, l'Angoumois, l'Aunis & le Poitou.

IV. Outre ces douze parlemens, il y a en Alsace, un conseil supérieur à Colmar : & un autre dans le Roussillon à Perpignan ; qui ont à peu près l'autorité des parlemens. Il y a aussi un conseil supérieur en Artois, mais dont on apéle en plusieurs cas, au parlement de Paris. Les 12. parlemens sont indiqués dans ces 4. vers.

Mets, *Besançon*, *Dijon*, *Grenoble* à l'orient :
Aix & *Toulouse*, & *Pau* : tournant vers l'occident,

Sont Bourdeaux avec *laune* : au nord Rouen ,
Douai :

De la France *Paris* est le parlement né.

III. *D.* Pourquoi le parlement de *Paris* est-il dit le parlement des pairs ?

R. Parce qu'originaiement il a été composé des pairs du royaume; & qu'encore actuellement, c'est le seul parlement qui ait juridiction sur la personne des pairs.

IV. D'ailleurs c'est le seul parlement où leurs lètres doivent être enregistrées ; pour avoir droit de séance dans tous les parlemens du royaume.

VI. Il est bon d'ajouter le tems de l'institution des parlemens , & les lieux où s'étend leur ressort.

VI. *Paris* rendu sédentaire par Philippe le Bel 1302.

Mets institué par Louis XIII. en 1633. il est sémestre & il est pour les pays qui apartiennent au roi dans la Lorraine & aux environs.

Besançon fait parlement de France en 1674. & transféré de *Dole* à *Besançon* en 1676. par le roi Louis XIV. il est pour la Franche-Comté.

Dijon établi par Louis XI. en 1476. il est pour tout le gouvernement de Bourgogne, y compris la Bresse.

Grenoble

Grenoble érigé par Charle VII. en 1443. pour succéder au conseil Delphinal qui y étoit auparavant ; il est pour le Dauphiné.

Aix érigé par Louis XII. en 1507. il est pour la Provence.

Toulouse institué par Philippe le Bel en 1302. rendu sédentaire par Charle VII. en 1443. il est pour le Languedoc, y comprenant les Cévènes ; & pour quelques provinces du gouvernement de Guienne, telles que le Rouergue & le Querci à son nord ; puis le Cominge, le Consérans, l'Armagnac & la Bigore à son ouest : ce qui comprend hors du Languedoc neuf évêchez & un archevêché ; savoir, *Rodès & Vabre* dans le Rouergue ; *Cahors & Montauban* dans le Querci ; *Lecloure & Albi* archevêché dans l'Armagnac ; *Tarbe* dans la Bigore *Saint Bertrand & Lombès* dans le Cominge, & *Saint Licer* dans le Consérans : ce qui met environ trente évêchez (y compris quatre archevêchez) dans le ressort du parlement de Toulouse ; & il est ainsi le plus étendu de tous, après celui de Paris.

Pau érigé par le roi Henri IV. quand il réunit cette province à la courone.

IV. *Bordeaux* érigé par Louis XI. en

H

1462. il est pour la Guienne, (excepté ce qui dépend du parlement de Toulouse) puis pour la Saintonge & le Limosin.

V. *Renne* par Henri II. en 1553. étoit sémestre; il ne l'est plus depuis quelques années; il s'étend dans toute la Bretagne.

VI. *Rouen*: ce parlement ne fit proprement que succéder à la cour supérieure nommée *Echiquier*, établie en 1302. par Philippe le Bel; mais rendue sédentaire à Rouen par Louis XII. en 1499. il est pour toute la Normandie.

III. Le parlement de Flandre avoit été érigé à *Tournai* par le roi Louis XIV. mais cette ville a été cédée à l'empereur en 1714. ce parlement est aujourd'hui transféré à *Douai*; il s'étend dans tous les pays-bas-François, excepté dans l'Artois qui est du parlement de Paris.

CHAMBRES DES COMPTES.

III. *D.* Qu'est-ce que les chambres des comptes?

R. Ce sont des cours où doivent rendre compte des deniers du roi, ceux qui en ont le maniment.

V. Elles reçoivent aussi la foi & hommage des seigneurs feudataires du roi; & enregistrent les serment faits à S. M.

sur les aliénations des domaines.

IV. Voici les villes où elles se trouvent

1. *Paris*, où les autres chambres des comptes envoient les doubles des comptes de leurs provinces, 2. *Dijon*, pour la Bourgogne, 3. *Grenoble*, pour le Dauphiné; 4. *Aix*, pour la Provence; 5. *Montpélier*, pour le Languedoc; 6. *Pau*, unie au parlement; 7. *Nante*, pour la Bretagne; 8. *Rouen*, où depuis quelques années cette chambre est unie à la cour des aides, pour la Normandie; 9. *Dole*, pour la Franche-Comté; 10. *Aire*, pour l'Artois; 11. *Lille*, pour la Flandre; & 12. *Blois*, pour ce qui étoit de l'apanage de Gaston de France duc d'Orléans frere de Louis XIII.

COURS DES AIDES.

III. *D.* Pour la décision de quelles affaires sont instituées les cours des aides?

R. Pour la plupart des procès au sujet des deniers royaux.

III. *D.* Quels tribunaux subalternes ont-elles?

R. Elles ont les *Elections*, d'où l'on apèle à la cour des aides.

IV. Les cours des *Aides* sont, 1. *Paris*; 2. *Dijon*, unie au parlement; 3. *Grenoble*, unie au parlement; 4. *Montpélier*, unie

Hij

à la chambre des comptes ; 5. *Aix* , unie à la chambre des comptes ; 6. *Montauban* ; 7. *Pau* , unie au parlement ; 8. *Rouen* , unie depuis quelques années à la chambre des comptes ; 9. *Mets* , unie au parlement ; 10. *Bourdeaux* ; 11. *Clermont* pour l'Auvergne ; 12. *Renne* , unie au parlement.

GÉNÉRALITEZ.

IV. *D.* Qu'apèle-t-on en France des généralitez ?

R. Ce font des districts en chacun desquels il se trouve ordinairement un bureau de *Trésoriers* de France , & un commissaire de la part du roi nommé communément *Intendant*.

IV. *D.* Quelle prérogative ont les bureaux des *Trésoriers* de France ; juridictions établies d'abord , pour conoître du domaine du roi , & des ouvrages ou batimens publics ?

R. Ils font censez du corps des cours supérieures , & jouissent des privilèges de la chambre des comptes , où même ils ont séance comme à la cour des aides en certaines occasions.

IV. *D.* Quelle est la fonction d'un *Intendant* dans sa généralité ?

R. C'est d'avoir soin de tout ce qui re-

garde les droits du roi, particulièrement de l'imposition des tailles ; & de faire exécuter divers ordres particuliers de la cour.

V. D. Quelles sont les généralitez où il y a des élections selon la forme ordinaire, & combien chacune a-t-elle d'élections ?

R. Ces généralitez sont *Amiens* qui a 6. élections ; *Alençon* en a 9 ; *Bourdeaux* 6 ; *Bourges* 6 ; *Chalons* en Champagne 12 ; *Caen* 9 ; *Limoges* 5 ; *Lion* 4 ; *Montauban* 11 ; *Moulins* 7 ; *Orléans* 12 ; *Paris* 22 ; *Poitiers* 8 ; la *Rochelle* 6 ; *Rouen* 14 ; *Riom* en Auvergne 6 ; *Soissons* 6 ; *Tours* 6.

VI. Dans les autres provinces il y a des généralitez mais qui n'ont guère d'élections, hormis *Grenoble* ; ce sont communément des pays d'états : comme *Aix*, *Dijon*, *Grenoble*, *Lille*, *Nante*, *Mets* ; puis *Montpellier* & *Toulouse* qui n'ont qu'un même Intendant pour ces deux généralitez.

III. D. Quelles sont les provinces considérables administrées par des états ?

R. Ce sont la *Bretagne*, l'*Artois*, la *Bourgogne*, la *Franche-Comté*, la *Provence*, le *Languedoc* & *Foix*, que quelques-uns confondent avec le *Languedoc*, mal à propos.

PETITES SOUVERAINETEZ
enclavées dans la France,
ou aux environs.

III. *D.* Quelles sont les petites Souverainetes enclavées dans la France ?

R. On y peut remarquer, 1. le Comtat d'*Avignon* ou *Vénaisin*, 2. la principauté d'*Orange* (enclavés dans la Provence) 3. *Dombes* enclavé dans la Bresse sur la Sône; 4. *Montbéliard* entre l'Alsace, la Suisse, la Franche-Comté & la Lorraine; 5. *Charleville* enclavé dans la Champagne vers le nord; 6. *Bouillon* dans le Luxembourg aux confins de la Champagne.

III. *D.* A qui appartient les Souverainetes que vous avez nomées, outre *Orange* (page 32.)

R. *Avignon* est au pape; *Dombes* à M. le duc du Maine; *Charleville* à la Maison de Mantoue, est par héritage au duc de Lorraine; *Montbéliard* aux princes de la maison de Wirtemberg; *Bouillon* au duc de Bouillon.

UNIVERSITEZ DE FRANCE.

IV. *D.* Nommez-moi les dix-sept villes de France où il y a université; selon l'ordre & la situation des 39. gouvernements ?

R. Dans les gouvernemens à l'orient font 1. *Strasbourg*, 2. *Besançon*, 3. *Valence*: au midi font 4. *Aix*, 5. *Montpélier*, 6. *Toulouse*, 7. *Cahors*; à l'occident font 8. *Bourdeaux*, 9. *Poitiers*, 10. *Nantes* dont la faculté de droit vient d'être transférée à Renne, Janvier 1736. au nord 11. *Caen*, 12. *Douai*. Au dedans du royaume font 13. *Rheims*, 14. *Bourges*, 15. *Angers*, 16. *Orléans*, & 17. *Paris*.

PORTS DE MER DU ROYAUME.

III. D. Quels sont les plus considérables ports du royaume sur les trois mers qui baignent la France, savoir 1. la méditerranée, 2. l'océan & 3. la manche?

R. *Toulon* & *Marseille* sont sur la méditerranée: *Baïonne*, la *Rochéle*, *Rochefort*, *Port-Louis*, & *Brest*, sur l'océan: *S. Malo*, *Cherbourg*, *Honfleur*, le *Havre*, *Dieppe*, *Calais*, sur la Manche. *Dunkerque*, sur la mer d'Alemagne.

IV. D. Quels sont les cinq de ces ports, où le roi a des arcenaux & des intendans de marine?

R. *Toulon*, *Rochefort*, *Brest*, le *Havre* & *Dunkerque*.

VI. D. Où s'étend le département de ces cinq intendans de marine?

R. Celui de *Toulon* sur les côtes de la méditerranée ; celui de *Rochefort* sur les côtes depuis l'Espagne jusqu'à la Bretagne ; celui de *Brest* sur toutes les côtes de Bretagne ; celui du *Havre* sur les côtes de Normandie ; & celui de *Dunkerque* sur toutes celles de la Picardie & de la Flandre Française.

FRONTIÈRES DE FRANCE.

* D. Rappelez-moi les quatre pays que vous avez compris sous le nom de frontières de France ; à les prendre du nord au sud ?

R. Ce sont 1. les *Pays-bas*, 2. la *Lorraine*, 3. la *Suisse*, 4. la *Savoie*.

LES PAYS-BAS.

* D. Pourquoi les *Pays-Bas* sont-ils apélez ainsi ?

R. A cause de leur situation dans la partie basse du Rhin ; & des autres fleuves qui y ont leur embouchure.

VI. Ce sont des provinces au septentrion, & à l'orient de la France, & la plus considérable de ses frontières.

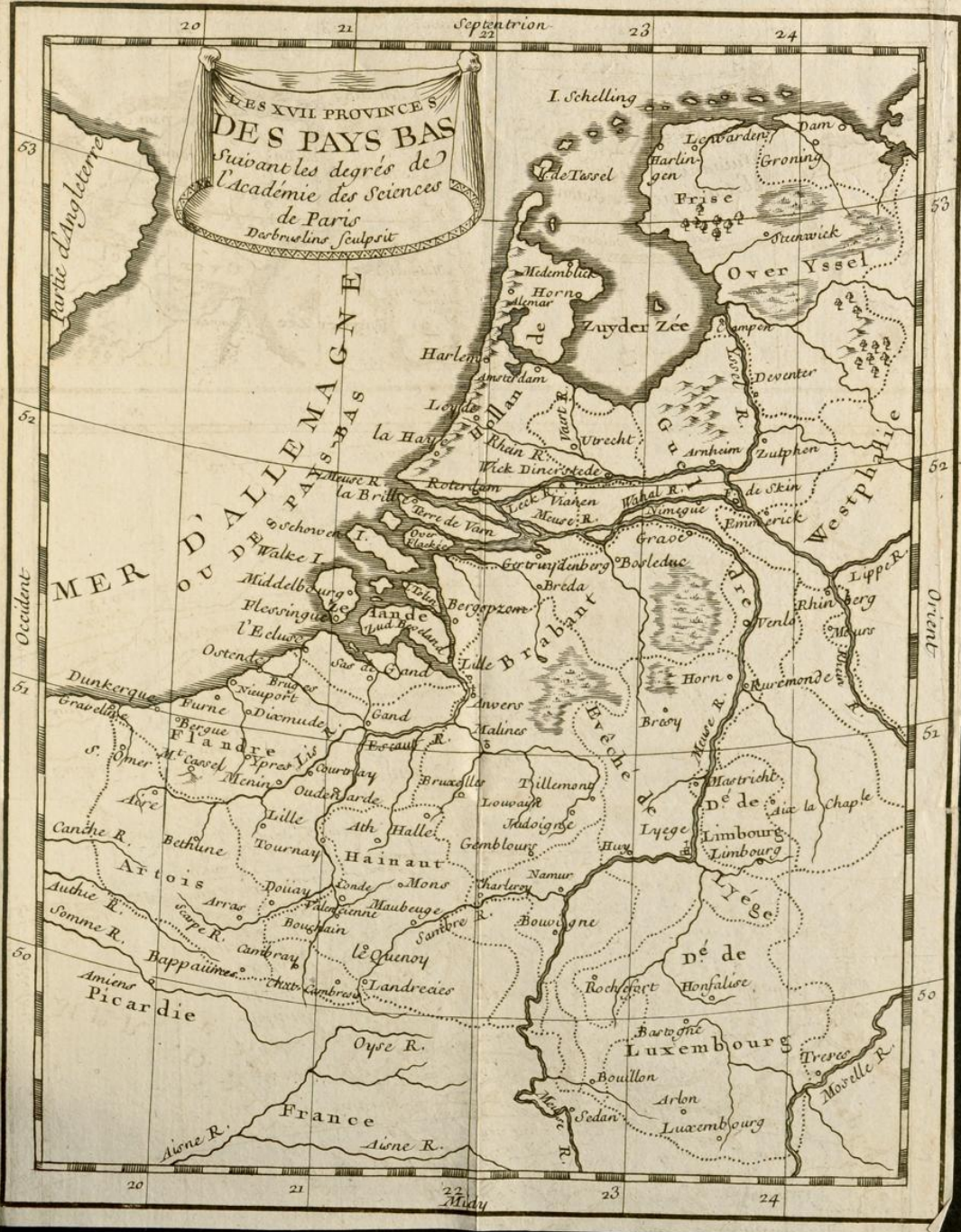
IV. Quels sont les deux traits les plus remarquables en général de l'histoire des *Pays-Bas* ?

R. 1. Nul autre pays n'a essuyé tant de

la maison d'Autriche.

* Comment faut-il diviser aujourd'hui les *Pays-Bas*, en trois parties ?

I



1
7
t
F
Remarquables en general de l'histoire
des Pays-Bas?

R. I. Nul autre pays n'a essuyé tant
de

de révolutions, ni tant changé de souverains. 2. Ces provinces se trouvèrent réunies vers l'an 1500. sous la domination de la maison d'Autriche.

* *D.* Combien compte-t-on ordinairement de ces provinces ?

R. On en compte dix-sept.

VI. *D.* Parmi ces dix-sept, quelles sont les quatre qui sont *duchez* ; celle qui est *marquisat* ; les sept qui sont *comtez* ; & les cinq qui sont simplement *seigneuries* ?

R. Les quatre duchez sont 1. *Brabant*, 2. *Luxembourg*, 3. *Limbourg*, 4. *Gueldre* ; le Marquisat est 5. *Anvers* ; les sept comtez sont, 6. *Flandre*, 7. *Artois*, 8. *Hainaut*, 9. *Namur*, 10. *Zutphen*, 11. *Holande*, 12. *Zelande* ; les cinq seigneuries sont 13. *Groningue*, 14. *Frise*, 15. *Overissel*, 16. *Utrecht*, 17. puis la seigneurie de *Malines*, enclavée au Brabant.

IV *D.* Quelle révolution arriva-t-il en 1579. dans ces provinces ?

R. Près de la moitié secouèrent à l'occasion des troubles de la religion, la domination de Philippe II. roi d'Espagne de la maison d'Autriche.

* Comment faut-il diviser aujourd'hui les *Pays-Bas*, en trois parties ?

R. 1. En *Pays-Bas* d'Autriche, ou *Catholiques*, 2. en *Provinces-Unies*, 3. en *Pays-Bas François*.

IV. D. Quels sont les *Pays-Bas François* d'aujourd'hui ?

R. C'est ce que la France en possède dans son voisinage : savoir l'*Artois* & quelques villes de la *Flandre* & du *Hainaut*.

VI. Nous ne parlerons plus que des *Pays-Bas Catholiques* ou *Autrichiens*, & des *Pays-Bas Holandois* ; ayant parlé des autres, au sujet de la France.

PAYS-BAS CATHOLIQUES.

Les *Pays-bas* d'Autriche ont huit cantons divers,

1. *Maline* seigneurie & 2. Marquisat d'*Anvers* Enclavés 3. au *Brabant*, ou *Bruxelles* & *Louvain* :

4. La *Flandre* a *Gand* & *Bruge*, *Ostende* on son terrain :

Mons, *Aht*, sont 5. au *Hainaut* : 6. *Namur*, 7. & *Luxembourg*,

De leur ville ont le nom, aussi-bien que 8. *Limbourg*.

* D. Pourquoi apéle-t-on *Pays-Bas Catholiques*, ces huit provinces ?

R. A cause de la religion catholique qu'on y professe.

V. Elles étoient sous la domination

d'Espagne, & ont été cédées à l'empereur, (qui y prétendoit comme sur un héritage de la maison d'Autriche,) par la paix d'Utrecht en 1713. & par celle de Rastad en 1714.

* *D.* Pourquoi souvent apéle-t-on *Flandre*, ces huit provinces ?

R. A cause que la *Flandre* est la province la plus considérable des Pays-Bas Catholiques.

III. *D.* Quelle est la nature du téroir de ces contrées ?

R. Il est ordinairement gras & fertile ; aussi n'y en a-t-il point où les villes soient si fréquentes.

D. Quelles sont les huit provinces dans les Pays-Bas Catholiques.

R. 1. La seigneurie de *Malines*, 2. le marquisat d'*Anvers*, ou du S. Empire, (l'un & l'autre enclavez dans le *Brabant*.) 3. Le duché de *Brabant*. 4. le comté de *Flandre*. 5. le comté de *Hainaut*. 6. le comté de *Namur*. 7. le duché de *Luxembourg*. 8. le duché de *Limbourg*.

D. Quelles sont les cinq de ces huit provinces qui ont le même nom que leur ville capitale ?

R. Ce sont *Malines*, *Anvers*, *Namur*, *Luxembourg* & *Limbourg*.

D. Quelles sont les capitales des trois autres provinces ?

R. Du *Brabant*, c'est *Bruxelles*; de la *Flandre*, c'est *Gand*; & du *Hainaut*, c'est *Mons*.

III. D. Que fabrique-t-on dans la ville de *Malines* archév. & qui a une cour souveraine établie par Charle duc de Bourgogne ?

R. On y travaille très-bien en dentelles, ce qui y fait un bon comerce.

IV. D. Comment la ville d'*Anvers*, riche & comérçante a-t-elle perdu une partie de ses richesses ?

R. Les villes de Hollande, & sur-tout la ville d'*Amsterdam* lui en ont ôté une partie; lui enlevant une partie de son comerce.

III. D. Outre la Tour de la catédrale, que remarque-t-on de beau à *Anvers* ?

R. La bourse qui est le lieu où s'assemblent les comercans, & l'église des Jésuites: celle-ci est toute de marbre, & pleine de peintures exquisés; mais dont un incendie a consumé depuis quelques années divers morceaux.

D. Quelle est la ville capitale des Pays-bas catholique en général, & en particulier du *Brabant* ?

R. C'est *Bruxelles* séjour ordinaire du

gouverneur, & le siége du conseil d'état ; ce qui y attire la noblesse du pays.

IV. Ce fut dans cette ville que Charle-Quint se démit de ses états, entre les mains de Philippe II. son fils.

IV. *Louvain* est encore du Brabant ; cette ville est ancienne ; son université est fameuse, & a produit de grands homes ; la ville est d'ailleurs mal peuplée & désagréable.

* *D.* La ville de *Gand*, capitale de la Flandre, située au confluent de l'Escaut & de la Lys, est-elle considérable ?

R. *Gand* est la ville la plus marchande des Pays-bas Espagnols, & une des plus grandes de l'Europe.

IV. Elle est recommandable aussi par la naissance de Charle-Quint, à qui l'on fait dire, qu'il mettroit *Paris* dans son *Gand* ; pour marquer la grande étendue de la ville de *Gand*.

V. *Bruges* évêché une des plus belles villes de Flandre.

IV. *Ostende*, son port est fort commode : l'empereur d'aujourd'hui le vouloit employer pour une compagnie des Indes ; les Holandois ont prétendu que cela étoit contre les traitez.

III. *D.* Combien est fameuse la ville d'*Ostende*, par le siége qu'elle a soutenu

pendant trois ans deux mois & quinze jours ?

R. L'archiduc Albert la prit enfin par composition en 1604 : après avoir perdu cent mille hommes à ce siège ; elle étoit comme réduite en poudre : ce qui donna occasion à ce morceau de vers.

sterili tantum de pulvere , pugna est.

V. Il y a encore en Flandre *Nieuport* petite ville très-forte par ses écluses.

III. D. Quelle ville le comté de *Hainaut* a-t-il pour capitale ?

R. Il a *Mons* , ville très-forte & renommée par son abaye de chanoinesses.

Ath ville forte est aussi du *Hainaut*.

III. D. Qu'est-ce qui rend *Namur* capitale du comté de ce nom , une des plus fortes places qui soient ?

R. Outre qu'elle est située au confluent de la *Sambre* & de la *Meuse* ; elle a un chateau élevé sur une montagne escarpée de tous côtez.

IV. *Charleroi* ville forte est aussi de ce comté.

III. D. Pourquoi la ville de *Luxembourg* passe-t-elle pour la plus forte des Pays-Bas Catholiques ?

R. C'est que *Luxembourg* est situé sur

un roc très-escarpé & comme inaccessible.

III. *D.* Le duché de Luxembourg, dont elle est capitale, est-il tout à la maison d'Autriche?

R. Une partie est encore à la France.

* Dans le duché de *Limbourg* se trouve *Limbourg* ville presque ruinée.

V. Parmi les Pays-Bas Espagnols, il faut mettre encore la partie de la *Guelde* où est *Ruremonde* ville bien bâtie. La ville de *Guelde* qui a donné son nom au pays, est forte & située dans des marais; elle est au roi de Prusse depuis la paix d'Utrecht en 1713.

PAYS-BAS PROTESTANS,

O U

LES PROVINCES-UNIES.

* *D.* Pourquoi les *Pays-Bas Protestans* sont-ils dits *Provinces-Unies* ou quelquefois seulement *la Hollande*;

R. Ils sont appelés *Hollande*, à cause de *la Hollande* la principale de ces provinces; elles sont dites *Provinces-Unies* à cause de l'union qu'elles jurèrent à *Utrecht* (en 1579.) pour s'ériger en république: ces pays sont dits aussi *Protestans*, à cause de la religion protestante qui y domine.

IV. *D.* Quels changemens produisit

I iij

parmi ces peuples , 1^o. Le soin de conserver leurs privilèges , 2^o. Les mouvemens des nouvelles religions , & 3^o. La fermeté outrée du duc d'Albe gouverneur pour Philippe II. roi d'Espagne ?

R. Ces provinces en prirent sujet de se retirer de la domination d'Espagne , & de bannir de leur domaine la religion catholique.

III. D. Quelle est la forme du gouvernement de cet état , où chaque ville fait une république ?

R. C'est un amas de républiques enfermées les unes dans les autres ; car les villes particulières envoient leurs députés chacune à l'assemblée de sa province ; ce qui fait une république plus étendue , & chaque province envoie ses députés aux états généraux qui se tiennent à la *Haie* ; ce qui forme une république générale.

IV. On décide les affaires dans les états généraux à la pluralité des voix des députés : mais celles de la paix & de la guerre , & quelques autres de cette importance , demandent le consentement de toutes les provinces.

V. Il y a une autre assemblée de la république générale qui s'appelle *Conseil d'Etat* ; il est pour exécuter ce qui a été

déterminé aux états généraux ; les provinces n'y ont pas chacune un pareil nombre de députés : la Hollande seule en a trois ; *Gueldre, Zélande & Frise* en ont chacune deux ; & les autres, un.

III. *D.* Quelle est la religion de ce pays ?

R. Toutes sortes de religions y sont admises ; excepté la catholique qui n'y est que tolérée ; & la Sociniéne qui y est défendue.

III. *D.* Que produit le téroir qui n'a guère que des paturages ?

R. Nourrissant beaucoup de bestiaux ; il produit beaucoup de beurre & de fromage ; & presque rien autre chose.

III. *D.* Quelles sont les richesses & la puissance de la Hollande, par son commerce dans tous les pays du monde ?

R. Son commerce lui a donné les plus puissans établissemens ; & même des royaumes entiers dans l'Afrique & dans l'Asie : d'ailleurs il y a beaucoup de manufactures de toutes sortes de choses, (sur-tout depuis un tems) dans la Hollande même.

D. Quelles sont les sept provinces dont est composé l'état des Provinces-Unies ?

R. 1. La seigneurie d'*Utrecht*, 2. le

comté de *Hollande*, 3. le comté de *Zélande*, 4. le duché de *Gueldre*, 5. la seigneurie d'*Overissel*, 6. la seigneurie de *Frise*, 7. la seigneurie de *Groningue*; outre quelques villes en Flandre & au Brabant.

* Comment ces sept provinces en faisoient-elles huit autrefois?

R. Le comté de *Zutphen* qui faisoit une province particulière, n'en fait qu'une aujourd'hui avec la *Gueldre* par rapport aux états généraux.

IV. D. Pourquoi comencez-vous ici par la seigneurie d'*Utrecht*?

R. Pour trouver plus comodément sur la carte toutes ces provinces; car on les trouve ainsi alant immédiatement de l'une à l'autre, & faisant le circuit dans l'ordre des noms que je viens de dire.

D. Quelles sont les noms des villes capitales de ses provinces?

R. *Utrecht* & *Groningue* ont le même nom que leur province: la capitale de la *Hollande*, c'est *Amsterdam* outre la *Haie* & *Roterdam*: de la *Zélande*, c'est *Mildebouurg*: de la *Gueldre*, *Nimégue*; de l'*Overissel*, *Devanter*; & de la *Frise*, *Lewarden*.

VI. C'est ce qu'on trouvera indiqué dans ces vers.

La Hollande ou plutôt les Provinces-Unies, Comptent 1. *Utrecht* pour une entre leurs sept parties :

Amsterdam, Rotterdam, & la Haie, 2. en *Holande* :

Middelbourg se distingue aux Iles, 3. de *Zélande* ?

4. Dans la *Gueldre* Nimégué, & comté de Zutphen :

5. En *Ouvérisse* Devantre, en 6. *Frise* Leuwarden :

7. *Groninge* en est encore, l'Ecluse & Sas de Gand

En Flandre ; puis Mastricht ; Bolduc est du Brabant.

* *D.* Quel traité de paix en 1713. a rendu célèbre depuis peu la seigneurie & la ville d'*Utrecht* ?

R. La paix si importante à l'Europe, qui s'y est conclue de la France avec l'Angleterre, la Hollande & d'autres puissances.

IV. Elle est située sur le Rhin, qui y détache à droite sa dernière branche nommée le *Vaert*.

IV. la *Holande*, la plus considérable des sept provinces, est une presqu'île, dont la terre semble comme flotter sur l'eau ; la mer inonderoit ce pays, & les environs, s'il n'étoit soutenu par des digues.

* *D.* En quoi principalement la ville

d'*Amsterdam* paroît-elle une des plus florissantes du monde ?

R. Par sa beauté & son grand comerce.

* D. Quelle beauté font ses canaux au milieu des rues tirées au cordeau ?

R. Ils sont bordés d'arbres , & couverts de ponts d'airain.

III. Comment son port montre-t-il l'étendue de son comerce ?

R. Il semble une ville de vaisseaux qui y abordent de toutes les parties du monde : les édifices & les batimens de la ville sont à proportion.

VI. D. quelle est proprement la capitale de la Hollande ?

R. C'est *Dordrecht* ; ou plutôt , ce l'étoit autrefois : car nulle ville de la république ne le dispute à *Amsterdam*.

IV. *Roterdam* est la patrie du savant Erasme ; c'est aussi une belle ville , & d'un grand comerce.

* D. Pourquoi la *Haie* en Hollande , qui n'est qu'un bourg , est-il bati très-magnifiquement ?

R. Parce que c'est-là , où se tient le conseil des états généraux ; & où les ambassadeurs des princes étrangers font leur résidence.

V. On trouve encore en Hollande la ville de *Harlem* , qui se vante d'être la

patrie de l'inventeur de l'imprimerie, laquelle fut d'abord réduite en pratique à Maïence.

V. *Leide* sur le Rhin ville connue par son université & son imprimerie.

D. De combien d'îles la province de Zélande est-elle composée, & quelle est sa capitale ?

R. La Zélande est formée de sept îles, dont la ville capitale est *Mildebourg*.

IV. La ville de *Mildebourg* a une chambre de la compagnie des Indes, avec un conseil souverain pour la Flandre Holandoise.

III. D. Quel traité de paix se fit l'an 1678. à *Nimègue*, capitale de la Gueldre ?

R. Le traité entre le roi Louis XIV. & les états généraux ; ce qui fut suivi de la paix avec l'Espagne & avec l'Empire.

IV. D. Le comté de *Zutphen* ne fait-il pas une province différente du duché de Gueldre ?

R. Il faisoit autrefois une des dix-sept provinces des Pays-Bas ; mais comme il est enclavé dans la Gueldre Holandoise, il ne fait avec elle qu'une même province, par rapport aux états généraux.

V. *Deventre* ou *Deventer* capital de l'*Ovérisse* fut une des conquêtes de

Louis XIV. en 1662. on y fait d'excellente bière.

Lewarden est capitale de la Frise ; on y tient les états du pays.

* *D.* Que possèdent les Provinces-Unies , outre les sept provinces dont je viens de parler ?

R. Une partie de la Flandre où se trouvent *Hulst* , l'*Ecluse* , le *Sas de Gand* ; & une partie du Brabant , où se trouvent *Bolduc* , *Breda* , *Berg* ; puis *Mastricht* , au pays de Liège.

Le *Sas-de-Gand* est une place très-forte à cause de ses marais.

III. *D.* Qu'est-ce qui rend la ville de *Bolduc* la plus forte place des Provinces-Unies ?

R. Ce sont les marais dont elle est environée ; qu'elle peut entièrement couvrir d'eau.

IV. *D.* De qui dépendoit *Mastricht* ville fameuse par ses fortifications & par les sièges qu'elle a soutenus ?

R. Elle étoit dépendante de l'évêque de Liège : une partie est encore aujourd'hui de sa juridiction ; & elle n'en est éloignée que de cinq lieues.

* *D.* La ville de *Liège* avec son évêché est-elle des Pays-Bas ?

R. L'évêché de Liège est enclavé dans

les Pays-Bas ; mais il n'est point des dix-sept provinces.

D. De quel état est *Liège* dont l'évêque est souverain & seigneur spirituel & temporel ?

R. Il est de l'empire d'Alemagne, du cercle de Vestphalie, & sufragant de Cologne, &c.

V. Charle duc de Bourgogne ayant surpris à Pérone le roi Louis XI. l'engagea de venir avec lui assiéger *Liège*, où ce roi avoit excité des remumens contre le duc : il y alla fort à contre-cœur ; mais il lui falut faire bonne contenance, quoiqu'il fût en danger d'être tué.

RIVIÈRES DES PAYS-BAS.

La *Meuse* prend la *Sambre*, & l'*Escout* prend la *Lys* :

Vaal, *Iffel*, *Lek*, *Vvaært* hors du Rhin sont fortis.

D. Nomez-moi les rivières les plus considérables des Pays-Bas ?

R. Ce sont la *Meuse*, la *Sambre*, l'*Escout*, la *Lys* : puis le *Vaal*, l'*Iffel*, le *Lech* & le *Vaert* ; quatre grandes branches sorties du Rhin.

D. Quelles rivières se jettent dans la *Meuse* ou dans l'*Escout*.

R. La *Sambre* se jette dans la *Meuse*

& la *Lys* se jette dans l'*Escaut*.

III. *D.* Laquelle des branches du Rhin garde le nom de ce fleuve ?

R. C'est celle qui devient la moindre de toutes, quand le *Vaert* en est détaché.

III. *D.* Quelles villes principales arofe la *Meuse* qui sortie de la Champagne se jette dans la mer en Zélande ?

R. La *Meuse* arofe les villes de *Verdun*, *Sédan*, *Namur*, *Liège*, *Mastricht*.

IV. *D.* Où la *Sambre* qui a sa source aux confins de la Picardie & du Hainaut, & qui arofe Maubeuge & Charle-roi, a-t-elle son embouchure ?

R. Elle a son embouchure dans la Meuse à Namur, ville défendu par ces deux rivières.

IV. *D.* Quelles villes arofe l'*Escaut* qui a sa source en Picardie, & son embouchure par plusieurs branches dans la mer de Zélande ?

R. L'*Escaut* arofe *Cambrai*, *Valenciennes*, *Tournai*, *Gand* & *Anvers*.

IV. *D.* Où la *Lys* qui a sa source dans l'Artois, & qui arofe *Aire*, *Merin* & *Courtrai*, a-t-elle son embouchure ?

R. La *Lys* a son embouchure à Gand, dans l'*Escaut*.

IV. *D.* Que devient le *Vaal* quand il s'est détaché du Rhin par la gauche, au fort de Skenk ?

R.

R. Il vient aroser *Nimègue* ; puis se joint à la *Meuse* avec laquelle il forme l'île de *Bommel*.

IV. D. Où se jette l'*Iffel* qui se détache du *Rhin* par la droite à *Arnheim*, & qui aroser *Zutphen* & *Devanter* ?

R. L'*Iffel* se jette à l'orient & vers le milieu du golfe dit *Zuiderzée* ; autour duquel sont cinq des provinces de *Hollande*.

IV. D. Quel est le cours du *Lech* qui se détache du *Rhin* à la gauche à *Wick-Duierste*, & forme une branche plus grosse ?

R. Ayant arosé *Vianen*, il se jointe à la *Meuse*, qui y prend le nom de *Merve* ; au-dessus de *Roterdam* vers une île qu'elle forme.

IV. D. Où s'étend le *Vaërt*, autrement dit le *Vecht*, qui se détache à la droite du *Rhin*, à *Utrecht* ?

R. Il va aroser *Muiden* ; & là, il se jette au sud du *Zuiderzée*.

III. D. Que devient la dernière branche, qui retient le nom de *Rhin* depuis *Utrecht* ; & qui tirant vers l'occident, aroser *Voerden* & *Leiden* ?

R. Elle va se perdre dans les fables : Ainsi cette fameuse rivière du *Rhin*, ne porte point ses eaux jusqu'à la mer, &

semble se manquer à elle-même.

* *D.* Par quelle manière aisée peut-on retenir comment ces quatre grandes rivières branches du Rhin s'en détache à sa droite ou à sa gauche ?

R. Elle s'en détachent alternativement à sa droite & à sa gauche ; c'est-à-dire , le *Vaal* à sa gauche , l'*Issel* à sa droite , le *Lech* à sa gauche , le *Vaërt* à sa droite.

VI Il faut suivre exactement sur une carte toutes ces divisions du Rhin , pour avoir de ce pays une juste idée ; ce qui est très-nécessaire.

LA LORRAINE.

II. FRONTIÈRES DE FRANCE.

La LORRAINE a Nanci comme Remiremont ,
En Barois Bar-le Duc près de Pont à Mousson.

IV. *D.* Depuis quand la *Lorraine* appartient-elle à un prince issu d'une maison qui est une des trois premières de l'Europe ?

R. La maison de Lorraine possède cet état à titre de duché , depuis près de sept cens ans.

III. *D.* En quoi le téroir de ce pays fertile en blé , vin & fruits est-il encore utile ?

R. Il se trouve en Lorraine des mines de fer, & des puits dont l'eau est salée : on en fait du sel qui est d'un revenu considérable pour le prince.

D. Quels autres domaines a le duc de Lorraine, outre le duché propre de Lorraine.

R. Il a encore le *Barois* ou duché de *Bar* ; & le marquisat de *Pont-à-Mousson*.

IV. De plus, il est prince de l'empire par le marquisat de *Noméni* & par le comté de *Blammont* ; mais d'ailleurs indépendant de l'empire.

D. Quelles sont les villes capitales des domaines du duc de Lorraine ?

R. *Nanci* l'est de la Lorraine ; *Bar* du *Barois* ; & *Pont-à-Mousson*, du marquisat de ce nom.

* D. Par quel endroit est connu *Remiremont*, dans la Lorraine vers son midi ?

R. *Remiremont* est connu par une célèbre abaye de chanoinesses nobles de quatre races.

III. D. La France ayant rendu en 1697. par la paix de *Risvik*, la Lorraine à son duc, où fait-il son séjour ?

R. Il demeure à *Nanci* sa capitale, ou bien à *Lunéville*, qui est sa maison de plaisance.

IV. *Nanci* est de l'évêché de *Toul* ;

le duc de Lorraine n'ayant dans ses états aucune ville épiscopale ; Mets , Verdun & Toul qui y sont enclavés , sont à la France.

IV. Le *Barois* ou duché de Bar relève de la couronne de France ; il a pour ville *Bar-le-Duc* , sur la rivière de Bar ; apanage des fils aînez des ducs de Lorraine.

IV. *Pont-à-Mousson* a une université , fondée en 1573. par le cardinal de Lorraine : cette ville fait un marquisat particulier : elle tire le nom de *Mousson* d'un chateau situé sur une coline ; & le nom de *Pont* de ce qu'elle a un pont qui sert à la communication des deux parties de la ville , au milieu de laquelle passe la rivière de la Moselle

RIVIÈRES DE LORRAINE.

IV. La *Meuse* & la *Moselle* , avant que d'entrer dans les états des Provinces-Unies , passent par les états de Lorraine.

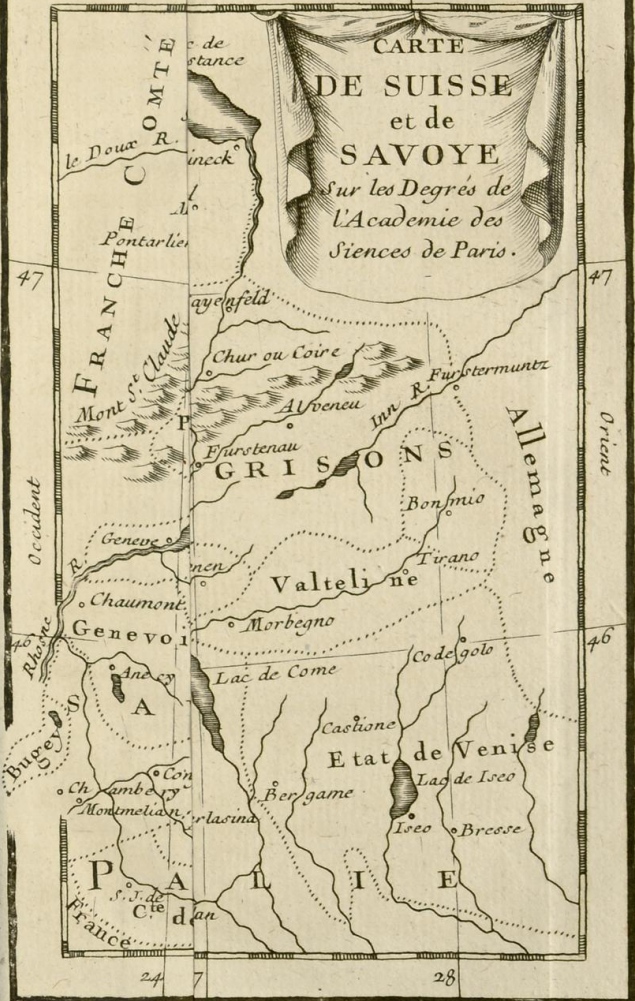
LA SUISSE.

III. FRONTIÈRE DE FRANCE.

1. *Berne* , 2. *Bâle* , 3. *Schafouse* , 4. *Zurich* hérétiques ,

Dans les treize cantons , où sept sont catholiques.

CARTE
 DE SUISSE
 et de
 SAVOYE
 Sur les Degrés de
 L'Academie des
 Siences de Paris.



47

47

46

24

28

CARTE
 DE SUISSE
 et de
 SAVOYE
 Sur les Degrés de
 L'Academie des
 Sciences de Paris.



5. Fribourg ; 6. Soleure , 7 Zug. 8. Lucerne-
 9. Underval , 10. Schwytz ,
 11. Uri , puis deux mêlez , 12. Appenzel , & 13.
 Glaris.

Leurs Aliez Genève & le pays Grison
 Où Coire & le Valais , où se trouve Sion.

* D. Quel état est la Suisse ?

R. C'est une république à
 peu près comme celle de Hollande.

III. D. Le pays de la Suisse étant
 montagneux & le plus haut de toute
 l'Europe , est-il commode pour la
 vie ?

R. L'air en est pur & sain : mais le
 téroir en est peu fertile en géné-
 ral : bien qu'il produise les choses né-
 cessaires à la vie , & même d'assez bon
 vin.

D. De quelles parties , ou cantons
 cette république est-elle composée ?

R. L'état de la Suisse est composé de
 treize Cantons qui portent presque tous
 le nom de leur ville capitale.

* D. Les cantons ne sont-ils pas au-
 tant de républiques indépendantes les
 unes des autres ?

R. Oui ; mais ils sont mutuellement
 unis les uns avec les autres , pour leur
 bien commun.

D. Combien y a-t-il de cantons hérétiques ou protestans ?

R. Quatre ; savoir *Berne*, *Bâle*, *Scha-fouse* & *Zurich*, qui sont plus puissans que les sept catholiques.

D. Quels sont les sept catholiques ?

R. *Fribourg*, *Soleure*, *Zug*, *Lucerne*, *Underval*, *Swits* & *Uri*.

* *D.* Pourquoi le canton de *Swits* a-t-il donné son nom aux autres ?

R. *Swits* fut des premiers qui secouant la domination de la maison d'Autriche donna commencement & son nom à la république.

D. Qui sont les deux cantons mêlés de catholiques & de protestans ?

R. Celui d'*Apensel* & celui de *Glaris*.

R. D. Quels sont les trois principaux états aliés des Suisses.

R. Ce sont 1^o la ville de *Généve*, 2^o le pays des *Grisons*, 3^o. & celui du *Valais*.

III. *D.* Le gouvernement républicain est-il dans tous les cantons, comme dans les quatre protestans, & dans *Fribourg* & *Soleure*; où les seuls bourgeois des villes capitales ont part au gouvernement ?

R. Dans les autres cantons tous les habitans, même des villages y sont ad-

mis, & par là ceux-ci font un état démocratique ou populaire.

III. *D.* Les Suiffes protestans s'assemblent à *Arau*, & les catholiques à *Lucerne*, où tiennent-ils tous leurs assemblées communes ?

R. Tout le corps des Suiffes s'assemble à *Bade* qui appartient aux huit premiers cantons : c'est où se fit le traité de la France (Sept. 1714.) avec l'empereur & l'empire.

IV. *D.* Les ambassadeurs des princes catholiques, comme le nonce du pape, & l'ambassadeur d'Espagne ne résident-ils pas à *Lucerne* ?

R. Oui ; mais l'ambassadeur de France réside à *Soleure*.

III. *D.* Quel est le plus puissant & le plus grands de treize cantons ?

R. C'est *Berne* qui peut mettre jusqu'à soixante mille hommes sur pié.

IV. La ville de *Berne* est petite, mais propre : elle a des portiques des deux côtés de chaque rue pour marcher à couvert.

La ville de *Lausanne* est encore de ce canton.

III. *D.* Qu'est-ce qui distingue la ville de *Bâle*, la plus belle & la plus riche de la Suisse ?

R. Son imprimerie , son université ;
& le concile général qui y fut tenu en
1431.

III. D. Depuis que le Calviniste y a
été établi , où réside l'évêque de Bâle ?

R. A *Porentru* dont il est seigneur
temporel , & non spirituel ; *Porentru*
étant de l'archevêché de Besançon.

IV. *Schafouse* est une ville jolie sur le
Rhin.

III. D. Pourquoi décharge-t-on d'or-
dinaire à *Schafouse* , les marchandises qui
viennent du lac de Constance ?

R. Parce qu'un peu au-dessous , le
Rhin fait un saut.

III. D. Dans le canton de *Zurich* ,
qui peut mettre 23000 homes sur pié ,
quelle est sa ville capitale ?

R. La ville de *Zurich* qui est riche &
marchande , sur-tout en crépons ; elle est
la plus peuplée de la Suisse.

III. D. Depuis quand *Fribourg* , qui
peut mettre 18000 homes sur pié , est-
elle ville épiscopale ?

R. Depuis que l'évêché de Lausanne
suffragant de Besançon y a été transféré ;
la ville de Lausanne étant devenue pro-
testante.

IV. La ville de *Fribourg* est située sur
le penchant d'une montagne ; elle a une
université.

IV.

IV. *Soleure* est une des plus anciennes villes & des mieux fortifiées des cantons.

V. *Zug*, ville qui passe pour produire de beaux & de vaillans homes.

III. *D.* En quoi est distinguée *Lucerne*, qui peut métre 15 ou 16000 homes sur pié?

R. Elle est la première des cantons catholiques.

III. *D.* D'où se tire le nom de la ville de *Lucerne*, qui signifie flambeau ou lanterne?

R. Elle a pris ce nom d'une lanterne qu'on métoit au haut d'une tour, pour conduire les bateaux qui passoient la nuit sur le lac, au bord duquel elle est située.

IV. *Swits*, les habitans de cette ville sont forts & vaillans : ils défrent, au nombre de cent, une armée entière qu'on avoit menée contre eux quand ils comencèrent vers 1300 à secouer la domination de la maison d'Autriche.

V. Les deux cantons mélangés de catholiques & de protestans, sont *Apensel*, (au nord-est de la Suisse) bourg très-riche, & *Glaris* autre bourg, (au sud-ouest d'Apensel).

* *D.* Quelle religion domine à *Gené-*

L

ve, aliée des Suiffes, ville forte & ancienne, & gouvernée en forme de république ?

R. Elle est le centre de l'hérésie de Calvin; auparavant elle avoit un évêque qui fait présentement sa résidence à Anneci.

V. L'évêque de Genève prend le titre de prince Genève; le duc de Savoie a des prétentions sur ce pays.

III. D. Quels sont les *Grisons*, dont la capitale est *Coire*, lieu où le Rhin commence à porter bateau ?

R. 1^o. Les habitans sont protestans, & suivent les opinions de Zuingle; 2^o. ils se gouvernent en république comme les Suiffes, dont ils sont aliez.

IV. Ils sont divisez en trois parties apelées les trois *Ligues Grises*: l'évêque de *Coire* ne laisse pas d'être catholique & prince de l'empire.

IV. La *Vatteline* est un canton qui dépend des Grisons, & qui a pour capitale *Sondrio*.

III. D. Qu'est par rapport aux Suiffes, le *Valais* pays mal sain, où le Rhin prend sa source ?

R. Le *Valais* fait un autre république aliée des Suiffes; *Sion* en est la capitale.

IV. L'év. de *Sion* est prince du S. empire, il fait battre monnoie. Les habitans sont catholiques : ils peuvent mettre environ vint-mille homes sous les armes.

V. Les Suiffes ont encore d'autres aliez, mais moins considérables que les trois précédens ; comme l'abé de saint Gal & la ville de *S. Gal* ; la ville de *Mulhausen* dans le Sundgau au midi de l'Alface ; la ville de *Biel* située entre les cantons de Bâle & de Berne ; & la principauté de *Neufchatel*, qui est aussi censée de la Suisse : elle est au roi de Prusse. *Mulhausen* & *Biel* sont protestans.

LA SAVOIE.

VI. FRONTIÈRE DE FRANCE.

Chamberri de SAVOIE & *Montmélian* aussi, *St. Jean*, *Montiers*, & *Bonn*, *Thonon*, puis *Aneci*.

III. D. Quel état est la *Savoie* ?

R. C'est un duché dont le prince demeure à *Turin* dans le Piémont qui est aussi à lui.

III. Ayant été fait roi de Sicile à la paix d'Utrecht en 1713, a-t-il encore cette couronne ?

R. Il est devenu roi de Sardaigne depuis que l'empereur prit la Sicile, & il se démit de la Sicile en Octobre 1718.

III. D. Le téroir est-il fertile dans la Savoie?

R. Très-peu; étant froid & plein de montagnes excessivement hautes.

IV. D. Ce pays est-il depuis longtemps à la maison du prince, à qui il appartient d'abord sous le titre de comté?

R. Environ depuis sept cens ans; & il a le titre de duché depuis plus de 300 ans: aussi son prince est-il d'une des trois premières maisons de l'Europe.

D. Quelles villes a la Savoie outre sa capitale *Chambéri*, parlement du pays?

R. Dans la Savoie propre est aussi *Montmélian* dont la citadelle étoit très-forte, située sur un roc; le roi la fit raser après l'avoir prise.

III. D. Dites-moi quelles sont les autres villes un peu considérables de la Savoie, avec le nom de leurs cantons?

R. Outre *Chambéri* & *Montmélian*, qui sont dans la Savoie propre, on trouve *S. Jean* dans la Mauriène; *Monstiers* archev. dans la Tarentaise; *Bonn* & *Boneville* dans le Faucigni; *Thonon* dans le Chablais; puis dans le Gènevois,

Anneci où a été transféré l'évêché de Genève depuis les hérésies du XV. siècle, &c.

A L E M A G N E.

D. OÙ est située l'Alemagne, & quel haut titre porte-t-elle ?

R. L'Alemagne est située vers le milieu de l'Europe : & elle porte le haut titre d'empire d'Alemagne.

D. Tout ce qui y est compris est-il censé de cet empire ?

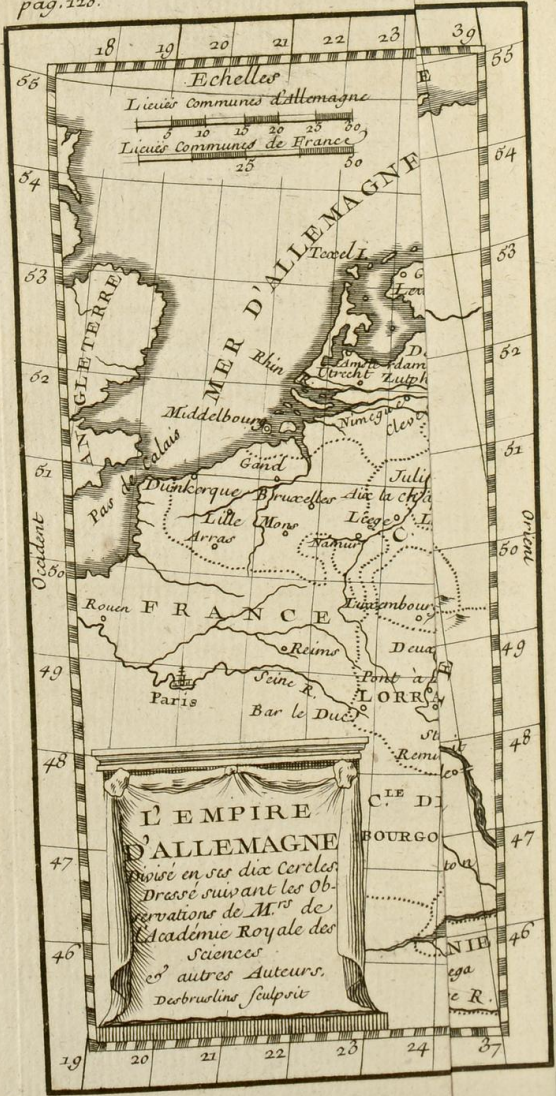
R. Il en est ou directement ou indirectement.

* *D.* De quoi est composé cet état, dit aussi l'empire d'Alemagne, ou l'empire d'Occident ?

R. C'est un état composé de plusieurs états particuliers de princes, seigneurs & républiques ; unis sous un même chef, dit l'*Empereur*.

III. *D.* Quel titre ont ceux de ces princes qui seuls ont droit d'élire l'empereur ?

R. Ils ont en général le titre d'*Electeurs* ; & chacun en particulier a quelque une des plus grandes charges de l'empire, comme de *Grand-Chambélan*, &c.





L'EMPIRE D'ALLEMAGNE
 Divisé en ses dix Cercles
 Dressé suivant les Observations de M^{rs} de l'Académie Royale des Sciences
 & autres Auteurs.
 par J. B. Schönerer, graveur.

Anneci où a été transféré l'évêché de Genève depuis les hérésies du XV. siècle, &c.

A L E M A G N E.

D. OÙ est située l'Alemagne, & quel haut titre porte-t-elle ?

R. L'Alemagne est située vers le milieu de l'Europe : & elle porte le haut titre d'empire d'Alemagne.

D. Tout ce qui y est compris est-il censé de cet empire ?

R. Il en est ou directement ou indirectement.

* *D.* De quoi est composé cet état, dit aussi l'empire d'Alemagne, ou l'empire d'Occident ?

R. C'est un état composé de plusieurs états particuliers de princes, seigneurs & républiques ; unis sous un même chef, dit l'*Empereur*.

III. *D.* Quel titre ont ceux de ces princes qui seuls ont droit d'élire l'empereur ?

R. Ils ont en général le titre d'*Electeurs* ; & chacun en particulier a quelque une des plus grandes charges de l'empire, comme de *Grand-Chambélan*, &c.

III. *D.* La souveraine autorité de l'empire réside-t-elle dans l'empereur qui seul a droit de convoquer les états ?

R. Nullement ; mais dans les états mêmes , apélez *Diètes de l'Empire* ; dont néanmoins les réglemens n'ont force de loi , que quand l'empereur y a consenti.

III. *D.* De combien d'*Ordres* ou de *Coléges* est composée la *Diète* de l'empire ?

R. De trois , savoir le colége des électeurs , le colége des princes , & le colége des villes impériales , lesquelles sont comme autant de républiques particulières.

IV. *D.* L'empereur , les électeurs , & les princes se trouvent-ils en personne à la diète ?

R. Non ; ils s'y trouvent par leurs députez , aussi-bien que les villes impériales : les députez de l'empereur qui y président se nomment comissaires.

III. *D.* Comment distingue-t-on les électeurs , & en quel nombre font-ils aujourd'hui ?

R. On les distingue en ecclésiastiques qui sont au nombre de trois , & en séculiers qui sont au nombre de six.

III. *D.* Quels sont les trois ecclésiastiques ?

R. L'archevêque de *Maience*, l'archevêque de *Cologne*, l'archev. de *Trèves*.

III. D. Quels sont les six électeurs séculiers ?

R. 1. Le roi de *Bohême*, 2. le duc de *Bavière*, 3. l'électeur *Palatin*, 4. le duc de *Saxe*, 5. le marquis de *Brandebourg*, & 6. le duc d'*Hanover*.

III. D. Des six électeurs séculiers, lesquels sont les quatre anciens marquez dans la Bulle d'or, qui contient les constitutions de l'empire ?

R. Les quatre anciens électeurs séculiers sont, 1. le roi de *Bohême*, 2. l'électeur palatin du *Rhin*, 3. le duc de *Saxe*, 4. le marquis de *Brandebourg*.

IV. D. Comment a été créé un nouvel électeur séculier, quand *Fridéric* électeur palatin, après s'être fait proclamer roi de *Bohême*, fut mis au ban de l'empire en 1622 ?

R. *Fridéric* étant chassé & déclaré ennemi de l'empire, l'empereur créa en sa place électeur le duc de *Bavière*.

IV. D. Avec quelle clause l'électeur palatin fils de *Fridéric* fut-il créé huitième électeur, à la paix de *Vestphalie* en 1648 ?

R. Avec la clause que si l'une des deux maisons manquoit, (la maison palatine, ou la maison ducale de *Bavière*)

le huitième électorat ne subsistroit plus.

III. D. Comment s'est créé le neuvième électorat, l'an 1692. en faveur d'Ernest, duc d'Hanover ?

R. L'empereur Léopol l'en voulut gratifier ; & après diverses contradictions, ce neuvième électorat a été reconnu par les princes de l'Europe, aux traités d'Utrecht & de Rastad.

IV. D. De quels princes ecclésiastiques & séculiers est composé le collège des princes ?

R. D'archevêques, évêques, abez, abesses, &c. & des ducs, marquis, lantgraves, comtes, &c.

IV D. Comment le collège des villes, qui est considérable pour le nombre, l'est-il peu pour l'autorité ?

R. C'est que les deux autres collèges prétendent qu'il est obligé de consentir quand ils sont d'accord, sans pouvoir décider quand ils sont de différens avis.

V. Il y a environ 50. villes impériales, dont les principales sont *Aix-la-Chapelle*, *Cologne*, *Francfort*, *Nuremberg*, *Ratisbone*, *Ulm*, *Ausbourg*, *Lubec*, *Spire*, *Vormes* (ces deux-ci qui avoient été ruinées comencent à se rétablir) *Vetzlar* où étoit la chambre impériale, &c.

IV. D. Les électeurs, les princes &

Les villes républiques de l'empire qui ont la souveraineté chacun chez eux, ne sont-ils pas subordonnés à l'autorité générale de l'empire ?

R. Ils n'y sont subordonnés que dans ce qui regarde les loix communes de l'empire, & en certains cas particuliers dans lesquels on peut appeler de leurs jugemens.

IV. D. Le tribunal auquel on apéle alors, n'est-ce pas la *Chambre Impériale* de Spire transférée à Vetzlar dans la Vétéranie ?

R. On apéle aussi au *Conseil Aulique*, c'est-à-dire, à un conseil qui suit la cour de l'empereur.

V. D. Qu'est-ce que la *Noblesse immédiate*, dont ces deux tribunaux jugent aussi toutes les affaires.

R. C'est la noblesse qui ne relève que de l'empire.

III. D. Quelles sont les trois religions suivies dans les diverses parties de l'empire ?

R. C'est la catholique qui est la plus étendue, la luthérienne, & la calviniste : ces deux dernières ensemble ont plus d'étendue que la catholique.

V. D. En quels états se professent principalement chacune de ces trois religions ?

R. La catholique, dans les états de l'empereur, des trois électeurs ecclésiastiques, & du duc de Bavière la calviniste, à la cour du marquis de Brandebourg & chez le landgrave de Hesse : le reste de l'empire, sur-tout les villes impériales, est presque tout luthérien.

IV. *D.* Comment subvient-on aux frais & aux besoins de l'empire, tant en hommes qu'en argent ?

R. On y subvient par la contribution de chacun des cercles.

III. *D.* Qu'appelle-t-on proprement *Cercles* de l'empire ?

R. Ce sont des espèces de provinces qui contiennent chacune plusieurs états (des princes ou des villes libres) réunies pour subvenir aux besoins de l'empire, tant en soldats qu'en argent.

* *D.* Combien compte-t-on de cercles dans l'empire ?

R. Ordinairement on en compte dix.

* *D.* De quelle manière peut-on trouver aisément sur la carte les dix cercles ?

R. En les prenant comme dans le circuit de l'Allemagne ; à commencer par le cercle de Haute-Saxe, pour finir par le cercle d'Autriche.

VI. Cet ordre est comode pour join-

dre à l'Autriche la Bohême & la Hongrie, qui appartient au même souverain que l'Autriche, qui est depuis plusieurs siècles à l'empereur.

D. Nomez-moi les dix cercles dans l'ordre que vous avez marqué ?

R. 1. Le cercle de *Haute-Saxe*, 2. le cercle de *Basse-Saxe*, 3. le cercle de *Vestphalie*, 4. le cercle du *Bas-Rhin*, 5. puis le cercle du *Haut-Rhin*. (Ces deux derniers se coupent mutuellement & font comme une croix.) 6. le cercle de *Bourgogne* (qui ne l'est plus que de nom.) 7. le cercle de *Suabe*, 8. le cercle de *Franconie*, 9. le cercle de *Bavière*, & 10. le cercle d'*Autriche*.

V. D. Qui a institué les six premiers cercles, savoir 1. *Franconie*, 2. *Bavière*, 3. *Suabe*, 4. *Rhin*, 5. *Vestphalie*, 6. *Saxe* ?

R. Ce fut l'empereur Maximilien qui l'an 1500, à la diète d'Ausbourg, divisa le premier, l'empire en cercles, au nombre de six.

V. D. Comment l'an 1512, en ajouta-t-il quatre autres ?

R. Il ajouta les cercles d'*Autriche* & de *Bourgogne*; divisant encore les cercles de *Saxe* & celui du *Rhin*, chacun en deux.

IV. Ces dix cercles avec les princi-

paux états de leur dépendance , feront indiqués dans les vers mis à la tête de chacun.

CERCLE DE HAUTE-SAXE.

1. En Saxe Vittemberg : 2. Dresd , Lipsik en *Misnie* ;
 3. En *Turinge* Veimar : 4. *Anhalt* ; 5. *Poméranie* ,
 Dont la gauche au Suédois a pour ville Stétin ;
 Et la droite a Kolberg ; 6. le *Brandebourg*
 Berlin.

D. Quels sont les six principaux états du cercle de la Haute-Saxe ?

R. Ce sont 1. le duché de *Saxe* , 2. le marquisat de *Misnie* , 3. le lantgraviat de *Turinge* , 4. la principauté d'*Anhalt* , 5. le duché de *Poméranie* , 6. le marquisat de *Brandebourg*.

* D. Quelles sont les villes principales de ces six états ?

R. Ce sont , de la *Saxe Vittemberg* ; de la *Misnie* *Dresde* & *Lipsik* ; de la *Turinge* *Veimar* ; de la principauté d'*Anhalt* *Bernbourg* ; de la *Poméranie* *Stétin* & *Kolberg* ; du *Brandebourg* *Berlin*.

IV. On trouve ces états sur la carte , faisant le circuit d'abord par le midi , & passant de la principauté d'*Anhalt* à

la *Poméranie*, pour revenir au *Brandebourg*.

Il est bon d'avoir la carte sous les yeux en lisant ceci, pour y distinguer chacun de ces cantons.

III. *D.* A qui appartient ces états ?

R. La *Saxe* & la *Misnie* à l'électeur de *Saxe*; la *Turinge*, dans sa meilleure partie, au duc de *Saxe-Weimar*; la principauté d'*Anhalt* aux princes de ce nom; la *Poméranie* est partagée: ce qui est à la gauche du fleuve de l'*Oder* est en partie au roi de *Suède*: ce qui est à la droite de ce fleuve, est au marquis de *Brandebourg* devenu roi de *Prusse*; & c'est encore à lui qu'appartient le *Brandebourg*.

V. Ce prince a eu aussi dans la dernière guerre par un traité avec la *Suède*, la ville de *Stétin* avec son territoire.

III. *D.* Le luthéranisme ne prit-il pas naissance à *Vittemberg* ville capitale de la *Saxe*?

R. Oui; aussi est-ce l'université la plus fameuse pour la théologie Luthérienne: la *Saxe* n'a presque que des Luthériens.

III. *D.* En quoi est remarquable la ville de *Dresde* capitale de la *Misnie*, ville très-forte?

R. Elle l'est par son arcenal & par le palais de l'électeur de *Saxe* qui y fait sa résidence.

III. D. Comment *Lipsik* autre ville de Misnie, & très-marchande, où l'on parle, dit-on, le meilleur Alemand, est-elle aussi distinguée par la littérature ?

R. L'université y est célèbre ; & c'est là que se fait l'ouvrage appelé *Acta eruditorum*, que nous appelons communément *Journaux de Lipsik* ; ils sont estimés parmi les savans.

V. *Lipsik* est encore connue dans l'histoire par une fameuse bataille, que gagna là-auprès, le grand Gustave roi de Suède, l'an 1631.

IV. La *Turinge* a un prince dit *Lantgrave* : le lantgrave étoit autrefois le gouverneur d'une contrée.

V. Dans la *Turinge* est *Veimar* où réside le duc de Saxe-*Veimar*, qui est de la branche aînée de la maison de Saxe ; laquelle fut dépouillée de l'électorat par l'empereur Charle-Quint.

VI. On y voit aussi les villes de *Gotha* & d'*Eisenach*, chacune aux ducs de ce nom de la branche de Saxe-*Veimar*. La *Turinge* a eu des rois au tems de la première race des rois de France.

V. Dans la *Turinge* est enclavée la ville d'*Erfort* à l'électeur de Maïence.

IV. A son nord est la principauté

d'*Anhalt* ; c'est un prince dont la maison possédoit la *Saxe* avant la maison de *Saxe* d'aujourd'hui : sa ville principale est *Bernbourg*, puis *Alt-Anhalt*.

IV-*D.* Comment la *Poméranie* a-t-elle été à deux princes ; puisqu'elle apartenoit par alliance héréditaire au marquis de *Brandebourg* ?

R. C'est qu'à la paix de *Munster*, on l'engagea de céder la partie occidentale au roi de *Suède* qui s'étoit emparé de ce pays dans les guerres des protestans d'*Alemagne* ; la partie orientale à la droite de l'*Oder* demeura au *Brandebourg*, avec des dédomagemens qu'on lui donna.

III-*D.* A qui appartient le *Brandebourg* ?

R. Au marquis de *Brandebourg* ; un des plus riches princes de l'*Europe*, & le plus riche, dit-on, d'*Alemagne*, & qui est aujourd'hui roi de *Prusse*.

IV. Il ne porte que depuis l'an 1700. la qualité de roi de *Prusse* ; & il a été reconu tel à la paix d'*Utrecht* en 1713.

V. Le marquis de *Brandebourg* roi de *Prusse* a eu aussi par la dernière guerre & par un traité avec la *Suède*, la ville de *Stétin* capitale de la *Poméranie* occidentale.

**D.* Quelle est la ville capitale du *Brandebourg* ?

debourg où le souverain fait sa résidence ?

R. C'est *Berlin*, ville grande & bien bâtie.

V. *Brandebourg*, ville qui donne son nom à tout le pays, est encore de ce marquisat ; comme la ville de *Francfort sur l'Oder* : celle-ci a une université qui l'exempte d'impôts.

CERCLE DE BASSE-SAXE.

1. *Brême*, 2. *Brunsvik*, 3. *Hildesheim*, 4. *Magdebourg*, 5. *Meckelbourg*,
En BASSE-SAXE, où sont 6. *Lubek*, 7. *Holstein*, 8. *Hambourg*.

D. Nommez-moi les huit principaux états du cercle de Basse-Saxe, pour les trouver sur la carte en faisant le circuit ?

R. 1. Le duché de *Bresme* ; 2. les états de la maison de *Brunsvik* ; 3. l'évêché d'*Hildesheim* qui y est enclavé ; 4. le duché de *Magdebourg* ; 5. le duché de *Meckelbourg* ; 5. la ville impériale de *Lubeck* ; 7. le duché de *Holstein* ; 8. la ville impériale de *Hambourg*.

III. D. A qui appartient le duché autrefois archevêché de *Bresme* ou *Bremen*, qui avant la dernière guerre étoit au roi de Suède ?

R. Le roi de Suède l'a cédé par un traité

té

été en 1719. à l'électeur d'Hanover alors roi d'Angleterre.

V. La ville de *Brémen* est libre ; cependant le roi de Suède a prétendu y avoir droit : elle n'envoie point de député à la diète.

V. *Brémen* étoit un archevêché comme *Magdebourg* ; mais à la paix de *Vestphalie* en 1648. ils furent sécularisez , avec titre de duché en faveur des princes protestans qui les possèdent.

III. D. A qui appartient les autres états du cercle de la Basse-Saxe ?

R. Les états de *Brunsvik* sont à la maison de *Brunsvik* ; *Hildesheim* a son évêque qui est catholique ; *Magdebourg* au roi de Prusse ; *Meckelbourg* aux ducs de ce nom ; la ville de *Lubeck* est impériale , & l'évêché a son évêque qui est luthérien ; le *Holstein* appartient au duc de ce nom & au roi de Danemark ; *Hambourg* est ville impériale.

IV. D. Quel est le plus considérable état de ce cercle ?

R. Celui des princes de la maison de *Brunsvik* ou d'*Hanover* , qui y dominent depuis plus de 500 ans ; après avoir été dépouillés des duchez de *Saxe* & de *Bavière*.

V. Cette maison est une des quatre

M

ou cinq premières maisons souveraines de l'Europe pour son ancienneté.

IV. Quelles sont les principales parties des états de la maison de Brunsvik (à les prendre depuis Brémen, qui est venu récemment à l'électeur d'Hanover?)

R. Ce sont 1. le duché & la ville de *Lunebourg*; 2. le duché & la ville de *Zell*; 3. le duché de *Brunsvik*, où sont les villes de *Brunsvik* & de *Volfenbutel*; ensuite le duché d'*Hanover* où sont les villes d'*Hanover*, & de *Calemberg*; puis dans le cercle de *Vestphalie* le comté de *Hoia*.

V. D. La ville de *Brunsvik* n'étoit-elle pas libre & des plus puissantes par son comerce?

R. Oui, & elle avoit toujours défendu sa liberté contre ses ducs; mais en 1667, Rodolphe Auguste de Brunsvik s'en rendit maître.

IV. D. En quoi est distingué l'évêché d'*Hildesheim*, situé entre les duchez de Brunsvik & de *Lunebourg*?

R. C'est la seule contrée de la Saxe où le prince ait conservé la religion catholique, avec une grande partie de ses sujets.

V. La principauté d'*Halberstad*, est

entre l'évêché d'Hildesheim & le duché de Magdebourg : c'étoit un évêché qui fut aussi fécularisé pour l'électeur de Brandebourg à la paix de Vestphalie.

V. Le duché de *Magdedourg* est au marquis de Brandebourg ; c'étoit un archevêché qui fut fécularisé (comme je l'ait dit) en sa faveur l'an 1648.

V. Le duché de *Meckelbourg* aux ducs de ce nom : les deux principales villes du *Meckelbourg* sont *Gustrou* & *Swérin* : elles donnent le nom aux deux branches des princes qui gouvernent le duché ; la ville de *Meckelbourg* n'est presque plus qu'un bourg.

V. Les ducs de *Meckelbourg* descendent des anciens rois *Obotrites* ; & leur maison par-là , est des plus anciènes & des plus illustres.

* *D.* Quelle distinction a *Lubeck* ville située près de la mer Baltique ?

R. C'est la principale de toutes les villes impériales *Anféatiques*.

* *R.* Qu'apèle-t-on villes *Anféatiques* ?

R. Ce sont des villes confédérées pour leur comerce.

V. Il n'y en a plus qu'en *Alemagne*, excepté *Dantzik* : autrefois il y en avoit ailleurs ; comme *Anvers*, *Rouen*, *Cadix*.

IV. Les villes principales *Anféatiques*

sont aujourd'hui *Lubek*, *Hambourg*, *Cologne*, *Brunsvik*, *Dantzik* en Prusse, & d'autres sous elles.

V. *Lubek* fleurit par le comerce qu'elle a dans toutes les parties de l'Europe ; l'évêque est luthérien & est seigneur du territoire, mais non de la ville.

IV. Le duché de *Holstein* est à la maison royale de Danemark ; partie au roi de Danemark, partie au duc de *Holstein-Gottorp* qui est d'une branche de sa maison : la capitale est *Gluckstad* : il s'y fait un grand comerce de porcs & de chevaux : les plus beaux chevaux de carrosse viennent de ces contrées.

III. *Hambourg* ville impériale & Anféatique sur l'Elbe, la plus grande, la plus riche, la plus marchande & des mieux fortifiées de l'Alemagne.

V. Le roi de Danemark prétend avoir des droits sur cette ville ; ce qui fait dire à quelques-uns, qu'elle n'est pas impériale ni parfaitement libre.

IV. Il faut mettre encore dans ce cercle le duché de *Lavembourg* situé entre le *Holstein* & le *Meckelbourg*.

V. Il étoit au duc de *Saxe-Lavembourg* de l'ancienne maison de Saxe, & d'une branche aînée des princes d'*Anhalt* ; mais sa branche s'éteignit en 1690.

dans la ligne masculine, & il n'en resta que la princesse douairière de Bade, & la princesse de Toscane.

IV. D. Le duché de Lavembourg aujourd'hui possédé par l'électeur d'Hanover, ne lui a-t-il pas été contesté par l'électeur de Saxe?

R. Il est vrai, & d'autres princes y prétendoient aussi; mais l'électeur d'Hanover en reçut par son envoyé, l'investiture de l'empereur le 27. Avril 1710. *Voyez l'Hist. des maisons souveraines, tom. 2. pag. 361. touchant les prétentions de divers princes sur cet état.*

CERCLE DE VESTPHALIE.

Liège en VESTPHALIE, Aix, Juliers, Clève en-deça : Munster, Frise, Oldembourg, Osnabrug au-delà.

* D. Comment trouvez-vous sur la carte les villes & états de ce cercle, qui est partagé par le Rhin?

R. En-deçà du Rhin se trouve la ville, évêché & principauté de 1. *Liège*; 2. la ville impériale d'*Aix-la-Chapelle*; 3. la ville & duché de *Juliers*; 4. le duché de *Clève*, (la ville même de Clève est au-delà du Rhin,) 5. puis la ville &

évêché de *Munster* ; 6. la principauté d'*Ostfrise* ou *Frise* orientale ; 7. le comté d'*Oldembourg* ; & à son midi, 8. l'évêché d'*Osnabruk*.

IV. On y peut ajouter le comté de *Lipe* ; la ville & évêché de *Paderborn* , au sud.

III. *D.* A quels princes appartient les états de ce cercle ?

R. Les évêchez ont leur évêque pour princes ; *Juliers* est à l'électeur palatin ; *Clève* au roi de Prusse ; *Oldembourg* au roi de Danemarck ; *Ost-frise* au prince de ce nom.

* *D.* Pourquoi le traité de paix si fameux fait l'an 1648 , & qui porte le nom de *Vestphalie* , s'appelle-t-il tantôt traité de *Munster* , & tantôt traité d'*Osnabruk* ?

R. C'est que la paix de l'empire se traitoit en *Vestphalie* avec la France , à *Munster* ; & avec la Suède à *Osnabrug* ; ce qui lui fait donner un de ces trois noms , souvent l'un pour l'autre.

III. La paix ou traité de *Vestphalie* , est un nom commun aux traites d'*Osnabrug* & de *Munster* , ces deux villes étant en *Vestphalie* ; il étoit arêté que ces deux traites auroient une mutuelle dépendance ; c'étoient comme les deux parties

d'un traité général & commun qui s'appèle de *Vestphalie* : ainsi quand on veut particulièrement indiquer la paix qui se fit alors entre l'Empire & la France, on dit le traité de *Munster* ; quand on veut indiquer le traité entre l'Empire & la Suède, on dit le traité d'*Osnabrug* ; & quand on veut indiquer les deux traités en commun, on dit le traité de *Vestphalie*.

IV. *Liège* év. est du cercle de *Vestphalie* ; bien que séparé du reste de ce cercle, & enclavé dans les Pays-Bas, à l'occasion desquels nous en avons déjà parlé. *Dinant* ville assez bonne & *Hu* sur la Meuse, comme *Liège*, font de cet évêché.

IV. *Aix-la-Chapèle* ville imp. célèbre par ses eaux chaudes minérales.

V. Elle l'est aussi par le tombeau de Charlemagne, qui y faisoit son plus agréable séjour. On y sacroit autrefois les empereurs. La régence de cette ville est toute catholique.

IV. *Juliers*, duché, ville petite, mais forte ; ce duché appartient aujourd'hui à l'électeur palatin, aussi-bien que le comté de Berg ; on y permet les trois religions qui ont cours en Allemagne ; la catholique, la luthérienne, la calviniste.

V. La capitale du duché de *Clève* est

Vésel qui se gouverne selon ses loix, bien qu'elle ait pour seigneur le marquis de Brandebourg, duc de Clève, & comte de la Mark.

IV. *D.* Comment *Munster* év. principauté ecclésiastique, a-t-elle été le berceau de *Muncer* auteur de la secte des Anabatistes en 1635?

R. Ils s'y soulevèrent sous un nommé *Bocholi*, qui de tailleur qu'il étoit, se porta pour roi : mais il fut puni de mort à la prise de cette place.

V. Les habitans sont naturellement laborieux & guerriers. La ville étoit autrefois libre & anféatique : mais en 1661. son évêque la réduisit à son obéissance.

VI. Vers le nord de ce cercle est le comté d'*Oldembourg* au roi de Danemark ; la maison dont il est issu, aiant eu ce comté dont elle portoit le nom, avant que d'avoir la couronne de Danemark : on y trouve, dit-on, les plus beaux chevaux d'Alemagne.

IV. *Osnabrug* ville connue par la paix faite en 1648, entre l'empereur & le roi de Suède auxquels étoient unis les princes protestans d'Alemagne.

* *D.* Comment l'évêché d'*Osnabruk* est-il catholique & luthérien depuis le traité de Vestphalie.

R. On

...palatin, en tant que l'arche-
vêque est prince temporel, 3. l'arche-
vêché de *Maïence*, 4. le palatinat du
Rhin dont les principales villes sont
Heidelberg & Manheim.

N

ces protestans d'Alemagne.

* *D.* Comment l'évêché d'Osnabruk
est-il catholique & luthérien depuis le
traité de Vestphalie.

R. On



R. On convint que l'évêque seroit alternativement catholique & luthérien ; cependant la cathédrale est aux catholiques qui ont vingt-deux chanoines, les luthériens n'en ayant que trois.

V. Au nord-est de l'évêché d'Osna-bruk, sont le comte de *Hoia*, & le duché de *Ferden* cédé en 1719, avec le duché de *Brémen* par la Suède à l'électeur d'Hanover roi d'Angleterre.

V. *Paderborn* évêché catholique : sa cathédrale est une des plus belles églises d'Alemagne. On dit que ses chanoines doivent avoir étudié dans une université de France ou d'Italie : l'évêque en est seigneur temporel.

CERCLE DU BAS-RHIN.

Trêve, Bone, Maïence au cercle du BAS-RHIN,
Cercle des Electeurs : *Heidelberg & Manheim.*

* D. Nomez-moi les états principaux de ce cercle ?

R. Ce sont 1. l'archevêché de *Trêves*, 2. l'archevêché de Cologne dont la ville de *Bonn* est capitale, en tant que l'archevêque est prince temporel, 3. l'archevêché de *Maïence*, 4. le palatinat du Rhin dont les principales villes sont *Heidelberg & Manheim.*

N

D. Pourquoi ce cercle est-il apelé *cercle des Electeurs* ?

R. C'est qu'il a les trois électeurs ecclésiastiques, & de plus l'électeur palatin ; & nul autre cercle n'en a tant.

IV. La ville de *Trèves* est des plus anciennes du monde, mais peu forte & peu habitée : son archevêque a le second rang parmi les électeurs : il fait sa résidence à *Coblents* ; ce nom se tire de la jonction de la Moselle & du Rhin, car il signifie *confluent*.

III. *D.* Pourquoi nomez-vous la ville de *Bonn* plutôt que celle de *Cologne* archevêché, dans le cercle du Bas-Rhin ?

R. Parce que la ville de *Cologne* étant impériale & indépendante de son archevêque pour le temporel, est du cercle de *Vestphalie*, & non du cercle de l'archevêché qui est le cercle du Bas-Rhin : au contraire la ville de *Bonn* est la capitale de tout le territoire dont l'archevêque est souverain ; & c'est où il réside ordinairement.

VI. Il a plusieurs autres dépendances hors de l'enceinte de son archevêché.

III. *D.* Surquoi est fondé le droit que prétend l'archevêque de *Maïence* de faire l'empereur ?

R. C'est qu'il est le premier des électeurs , & président des diètes de l'empire ; mais il n'est pas riche à proportion de sa dignité.

V. Il a divers petits états hors de son cercle ; & entre autres *Erfort* dans la Turinge , où se voit la plus grosse cloche d'Alemagne.

IV. La ville de *Maïence* est assez grande , mais peu peuplée.

III. D. De quelle invention les habitans de *Maïence* prétendent-ils qu'on leur est redevable ?

R. De l'Imprimerie , qui fut inventée , dit-on , l'an 1447 , par Jean Guttemberg ; mais la ville de *Harlem* en Hollande lui conteste cet honneur.

III. D. Outre la ville d'*Heidelberg* capitale de l'état apélé le *Palatinat du Rhin* , & dont le prince est l'*Electeur Palatin* , quelles villes a-t-il dans son état ?

R. Il a aussi *Frankendal* & *Manheim* qui étoient des villes fortes ; mais elles sont ruinées.

III. D. De quel cercle est *Dusseldorp* au duché de Berg , qui a été le lieu de la résidence de l'électeur palatin ?

R. Ce duché est du cercle de *Vestphalie* ; il est au nord de *Cologne* , à
N ij

148 *Géographie*
la droite & le long du Rhin.

CERCLE DU HAUT-RHIN.

Deux-Ponts loin de la *Hesse* ou *Cassel*; de
l'empire
Sont du HAUT-RHIN *Francfort* près *Darm-
stad*, *Vorme* & *Spire*.

IV. *D.* Comment ce cercle est-il cou-
pé par le cercle du Bas-Rhin?

R. Il est coupé du sud-ouest au nord-
est; allant depuis le duché de *Deux-
Ponts*, jusqu'à la *Hesse*, où est la ville
de *Cassel*.

IV. *D.* En quels endroits des arche-
vêchés de *Maïence* & de *Trèves*, ces
deux cercles se coupent-ils?

R. Aux confins du duché de *Simeren*
en deçà du Rhin, & de la *Vétéravie*
au-delà du Rhin.

* *D.* Quels pays de ce cercle se
trouvent en deçà du Rhin?

R. Divers domaines aux princes de la
maison Palatine, dont le plus considé-
rable est le duché de *Deux-Ponts*.

* *D.* Quelle est la partie de ce cercle
la plus éloignée du duché de *Deux-
Ponts*?

R. C'est le *Lantgraviat* de *Hesse*; en
sorte que *Deux-Ponts* & la *Hesse* en
sont les extrémités.

D. Quels sont entre ces deux extrémités, les autres principaux états de ce cercle ?

R. Ce sont la ville impériale de *Francfort* sur le *Mhein*, près de la principauté de *Darmstad* ; puis sur le *Rhin* les évêchez de *Vorme* & de *Spire*.

IV. D. Pourquoi ces trois ou quatre derniers états, étant du même cercle, ne se tiennent-ils pas l'un à l'autre ?

R. C'est qu'ils sont partagés par des états du cercle du *Bas-Rhin*, dans lequel ils sont enclavés.

IV. D. A qui appartient le duché de *Deux-Ponts* & celui de *Simeren* ?

R. A des princes de la maison *Palatine* ; ainsi *Deux-Ponts* appartenait au roi de *Suède* *Charle XII*, qui étoit d'une branche de cette maison.

IV. Depuis sa mort il vint au prince *Gustave-Samuel*, chef de la seule branche de *Deux-Ponts* qui reste ; il a eu pour successeur, *Chrétien palatin de Birkenfeld*.

III. D. A qui appartient les autres états de ce cercle, outre les duchés de *Deux-Ponts* & de *Simeren* ?

R. 1. Le *Lantgraviat de Hesse-Cassel* appartient au *Lantgrave* de ce nom ; 2. la ville de *Francfort* est impériale ; 3. *Darmstad* est au *Lantgrave de Hesse*.

Darmstad ; 4. & 5. les évêchez de *Vorme* & de *Spire* ont chacun leur évêque pour prince ; mais ces deux villes sont indépendantes de leur évêque pour le temporel, étant impériales.

IV. *D.* Où réside le lantgrave de *Hesse-Cassel*, calviniste ?

R. Il réside à *Cassel* ville forte & assez grande, belle & riche par ses manufactures ; il a encore *Marpourg*, où il y a un université.

V. L'abaye de *Fulde* ordre de saint Benoît, est au midi du lantgraviat de *Hesse-Cassel*, & fait un état assez considérable dont l'abbé est prince.

IV. La *Hesse* (mais non le lantgraviat de *Hesse*) est encore censée quelquefois s'étendre dans la *Vétéranie* ; contrée entre le lantgraviat de *Hesse*, l'archevêché de *Maïence*, le *Rhin* & la *Vestphalie* : la *Vétéranie* comprend plusieurs comtés considérables ; comme celui de *Nassau* depuis peu érigé en principauté ; il appartient à des princes de ce nom, qui sont aussi comtes de ce pays-là même ; puis le comté d'*Ottingen* sur le *Rhin*, &c.

* *D.* Quelles foires célèbres se tiennent dans la ville impériale de *Francfort* sur le *Mheim*, où l'on sacre les empereurs,

& où l'on garde la bulle d'or qui contient les constitutions de l'empire ?

R. Les deux foires célèbres qui se tiennent deux fois l'année à Francfort, la rendent une des plus riches & des plus comérçantes de l'Europe; sur-tout pour les livres imprimez en tout pays.

V. La principauté de Darmstad où est comme enclavé *Francfort*, appartient, comme j'ai dit, au lantgrave de *Hesse-Darmstad*, d'une branche puinée de la maison de Hesse-Cassel. Il est luthérien, & réside à *Geissen* (université luthérienne) ville qui lui appartient, au nord-est de la Vétéravie.

V. *Vorme* év. ville impériale, considérable par son université & par les conciles qui s'y sont tenus.

IV. La ville de *Spire* aussi év. est imp. mais ruinée; la chambre impériale qui s'y tenoit, a été transférée à *Vetzlar* dans la Vétéravie. Ces deux évêchez ont leur évêque l'un & l'autre catholique.

V. La ville de *Philisbourg* appartient à l'évêque de *Spire*, mais l'empereur y tient garnison: elle est sur la droite du Rhin, vis-à-vis de *Spire* qui est à la gauche; elle a été plusieurs fois prise & reprise dans les dernières guerres.

CERCLE DE BOURGOGNE.

* La BOURGOGNE étoit Cercle au moins pour la féance.

D. Y-a-t-il aujourd'hui dans l'empire un cercle de *Bourgogne* qui en fasse partie ?

R. Ce n'est plus un cercle de l'empire que de nom ; & nous n'en parlons ici que pour suivre l'usage.

IV. D. Qu'est devenu ce qui composoit depuis l'an 1512. le cercle de *Bourgogne* ?

R. Il a passé à la monarchie d'Espagne ; & depuis, partie à la France, partie à la république de Hollande : enfin par la dernière paix 1713. les Pays-Bas qui appartenoient à l'Espagne, ont passé à la maison impériale d'Autriche.

IV. Le roi d'Espagne, jusqu'à l'avènement de Philippe V. fils de France à cette couronne, envoyoit comme héritier des états de Bourgogne, son député à la diète de l'empire, & il y étoit admis ; mais au fond jamais le cercle de Bourgogne n'a reçu les impositions de l'empire : & d'un autre côté jamais l'empire n'a voulu se déclarer ni prendre parti pour le cercle de Bourgogne, comme on l'a vu dans les guerres des Pays-Bas.

CERCLE DE SUABE.

¶ Dans la Suabe est *Ulm* ; *Ausbourg* avec *Constance* ,
Rhinfeld en Forêt noire , & *Furtemberg*
 comté.
Studgard au *Virtemberg* ; *Bade* principauté.

D. Indiquez-moi les villes & les états de *Suabe* ; faisant le circuit depuis *Ulm* ville impériale sur le Danube ?

R. On trouve *Ausbourg* & l'évêché de ce nom : *Constance* & son évêché : les quatre villes dites *Forestières* , & dont la principale est *Rhinfeld* , vers l'entrée de cette forêt.

D. Quels sont les autres états de ce cercle , depuis le comté de *Furtemberg* ?

R. C'est le duché de *Virtemberg* dont la capitale est *Studgard* ; puis la principauté de *Bade* , le long du Rhin vis-à-vis de l'Alsace.

IV. La ville d'*Ulm* , une des plus riches de l'Alemagne , & impériale ; marchande, peuplée & protestante, tire son nom du mot *Ulmus* , y ayant beaucoup d'ormes dans son territoire.

III. *D.* A qui appartient les souverainetez de ce cercle , différentes de ces

villes impériales & de leurs évêchez ?

R. L'évêché de *Constance* est encore à son évêque ; mais l'empereur a garnison dans la ville ; les villes *Forestières* sont aussi à l'empereur comme chef de la maison d'Autriche ; *Furstemberg* aux comtes de ce nom ; le *Virtemberg* aux ducs de Virtemberg ; & *Bade* aux princes de Bade.

IV. D. Quelle formule de foi dressèrent les luthériens à Ausbourg en 1530 ?

R. Celle qu'on apèle encore aujourd'hui *la confession d'Ausbourg*, qui a été la plus suivie par les luthériens d'Alemagne.

IV. La ville d'Ausbourg est évêché & impériale ; elle est des plus grandes de l'Alemagne & très-bien batie ; on y fait divers ouvrages d'osèvrerie & d'ivoire. L'évêque réside à *Dilingen*, & est prince temporel du téritoire de l'évêché, mais non pas de la ville.

V. On a fait passer une branche de la rivière du *Lech* par la ville, ce qui entretient les rues fort nettes. Son sénat est composé de catholiques & de luthériens.

III. D. Quel concile remarquable se tint l'an 1440, à *Constance* ?

R. Le concile œcuménique qui finit

le grand schisme d'Occident ; Jean Hus & Wiclef y furent condamnez.

V. L'évêque est prince de l'empire ; la ville est située sur le lac de Constance auquel elle donne son nom.

* D. Pourquoi quatre villes dont *Rhinfeld* est la première, sont-elles dites villes *Forestières* ?

R. Parce qu'elles sont à l'entrée de la Forêt noire, ainsi apelée à cause de son obscurité.

IV. Ces quatre villes apartiènent à l'empereur, étant de l'ancien domaine de la maison & du cercle d'Autriche ; savoir, *Rhinfeld*, *Lauffembourg*, *Sekingen*, & *Valshut*.

V. La ville de *Furstemberg* a donné son nom au comté, qui depuis a eu aussi le titre de principauté, & qui appartient à la maison de ce nom.

IV. Le duché de *Virtemberg* a *Studgard* pour capitale ; ville où le duc qui est luthérien comme ses sujets, fait sa résidence. Il se trouve encore dans ce duché *Virtemberg*, chateau dans le voisinage qui a donné son nom à tout le pays.

IV. La principauté & le marquisat de *Bade-Baden*, a eu pour souverain le prince Louis de Bade catholique, né à

Paris ; connu par ses grandes victoires sur les Turcs , & mort en 1707 ; sa capitale est *Bade*. Le marquisat de *Bade-Dourlach* est au prince de ce nom ; sa capitale est *Dourlach* ville petite , mais jolie ; il est d'une branche puînée de *Bade-Baden*.

V. Il y a dans le cercle de Suabe plus de villes impériales qu'en aucun autre cercle.

CERCLE DE FRANCONIE.

EN FRANCONIE on voit *Wirtzbourg* avec *Bamberg*, *Culembach* , comme *Anspach* ; entre deux *Nuremberg*.

D. Comment trouvez-vous les cinq pays principaux de ce cercle, depuis l'évêché de *Wirtzbourg* ?

R. On trouve sur la rivière du *Mhein*, l'évêché de *Bamberg* ; puis le marquisat d'*Anspach* , & à son nord celui de *Culembach* ; entre lesquels est la ville impériale de *Nuremberg*.

IV. Les chanoines de *Wirtzbourg* font preuve de noblesse ; & reçoivent , dit-on , des coups de verges à leur réception.

D. Les évêchez de *Wirtzbourg* & de *Bamberg* ayant leurs évêques pour sou-

verains, dites-moi à qui sont les marquisats d'*Anspach* & de *Culembach*?

R. A la maison de Brandebourg, aujourd'hui maison royale de Prusse.

* D. Quelle prérogative a *Bamberg* dont l'évêque relève immédiatement du S. Siège, & précède les autres évêques d'Alemagne?

R. C'est la ville où résideroit l'empereur, s'il n'avoit point de domaine à soi dans l'Alemagne.

IV. L'évêque de *Bamberg* alors se retireroit à *Villac* qui lui appartient dans la *Carinthie*?

IV. D. Comment *Nuremberg* en 1427. est-elle devenue ville libre; aiant appartenu aux *Burgraves* de *Nuremberg*, ayeux du marquis de Brandebourg?

R. C'est que les habitans l'achetèrent de Frédéric *Burgrave* de *Nuremberg*, & premier marquis de Brandebourg de sa maison.

III. D. Qu'est-ce qui rend *Nuremberg* ville impériale, une des plus riches, des plus comerçantes, & des plus belles de l'Alemagne?

R. Sa grandeur, ses forces, son arsenal, son comerce, ses beaux édifices, &c.

* D. Pourquoi garde-t-on à *Nuremberg* les ornemens impériaux qui

servent au sacre des empereurs ?

R. C'est que l'empereur y tient la première diète après son couronnement.

IV. D. Les habitans sont luthériens ; les catholiques n'y ont, dit-on, que la moitié d'une église. Les calvinistes sont obligez de faire baptiser leurs enfans par les luthériens : les Juifs demeurent hors de la ville, & n'y peuvent entrer que pour en sortir le même jour.

* D. Que fait-on venir en France de Nuremberg ?

R. C'est de-là que se tirent la plupart des ouvrages de clincaillerie qui sont d'un fort grand usage.

IV. L'évêché d'*Aischetet*, l'état du grand maître de l'ordre Teutonique, & le comté de *Henneberg* sont encore à observer dans le cercle de Franconie.

* D. Que remarque-t-on de la richesse du soleil du S. Sacrement de la ville d'*Aischetet*, qui a son évêque pour prince ?

R. Le soleil pese 40. marcs d'or, est enrichi de 350 diamans, de 1400 perles, & de 250 rubis.

IV. Le grand maître de l'ordre Teutonique est aussi prince de l'empire ; le lieu marqué pour sa résidence est la petite ville de *Merkentheim* ; les protestans sont admis dans cet ordre de chevale-

rie , où l'on fait preuve de 16. quartiers de noblesse paternelle & maternelle.

Le comté de *Henneberg* est aujourd'hui partagé à divers princes.

CERCLE DE BAVIÈRE.

EN BAVIERE *Munich, Ingolstad & Neubourg, Ratisbone, Passau, l'archevêché Salzbourg.*

D. Quel circuit prenez-vous pour marquer sur la carte les villes & états de ce cercle, depuis *Munich*, capitale de la Bavière ?

R. On trouve sur le Danube la ville d'*Ingolstad*, vers les pays du duché de *Neubourg*; puis descendant sur le Danube, sont les évêchez de *Ratisbone* & de *Passau*; & au midi de *Passau*, l'archevêché de *Salzbourg*.

III. D. Qui sont les souverains de ces divers états ?

R. Le duc de *Bavière* l'est de son duché; l'électeur palatin du duché de *Neubourg*; l'archevêque de *Salzbourg*, & les évêques de *Passau* & de *Ratisbone* le sont dans leur diocèse.

III. D. Quelle est la ville de *Munich* où le duc de Bavière réside ordinairement ?

R. *Munich* est une des plus agréables

villes d'Alemagne ; mais elle n'a ni commerce, ni fortifications ; le palais du duc est riche & magnifique.

IV. *Ingolstadt*, ville célèbre par son université, est la plus forte place des états du duc de Bavière.

IV. *Donavert*, place assez forte, a un pont sur le Danube.

V. Entre ces deux villes est celle de *Neubourg*, capitale du duché de ce nom, dont une partie considérable est au nord de Ratisbone.

V. Le duché de *Neubourg* appartient à l'électeur palatin du Rhin, chef de la branche aînée, comme je l'ai dit, de la maison des ducs de Bavière : mais dont les branches sont séparées il y a quatre cens ans, depuis l'empereur Louis de Bavière fils puiné qui est tige des ducs de Bavière ses successeurs : ce qui distingue extrêmement cette maison parmi les souverains.

V. Le haut palatinat au nord de ce cercle, a pour capitale *Amberg*, il est au duc de Bavière.

* *D.* Qu'est-ce qui distingue *Ratisbone*, ville impériale & évêché ?

R. Ratisbone est la ville où se tiennent les diètes ou assemblées de l'empire.

IV. Les catholiques y ont la cathédrale,
&

& plus de vingt autres églises ; les luthériens n'y en ont pas tant , mais ils y font en bien plus grand nombre , & y exercent la magistrature : la ville est grande & belle. *Passau* est aussi une grande ville , mais batie de bois.

IV. D. Le quatrième archevêque d'Alemagne , est celui de *Saltzbourg* ; & le seul des quatre catholiques , qui ne soit point électorat : les autres archevêchez tels que *Brême* & *Magdebourg* , ont été sécularisés en faveur des princes protestans. L'archevêque de *Saltzbourg* est légat né du pape en Alemagne.

V. La ville de *Saltzbourg* a son archevêque pour prince ; il est primat d'Alemagne & directeur , alternativement avec l'archiduc d'Autriche , du collège des princes de l'empire.

V. Dans les états de Bavière sont enclavés l'évêché de *Freyssinghe* , dont l'évêque est prince ; & l'évêché de *Chiemsee* , dont l'évêque n'est pas prince de l'empire , étant à la nomination de l'archevêque de *Saltzbourg*.

LE CERCLE D'AUTRICHE.

Au Cercle le plus grand l'AUTRICHE Archiducale ,

Où *Vienne* ; l'empereur en fait sa capitale ;
Neustad s'y voit encor ; *Graiz* est dans la
 Stirie ;

Q

Laubach en Carniole ; & dans la Carinthie
Se trouve *Clagenfurt* ; le Tirol a pour ville ,
Outre *Inspbruk* & *Brixen* , *Treme* où fut un
concile.

* *D.* Que contient le plus étendu des
cercles d'Alemagne , outre l'archiduché
d'Autriche dont il prend le nom ?

R. Il contient les pays héréditaires à
la maison d'Autriche , de laquelle est
l'empereur.

* *D.* Comment en trouvez-vous sur la
carte les principales provinces ou con-
trées començant par l'Autriche ?

R. A son sud , la *Stirie* , puis la *Car-
niole* ; vers l'occident , on trouve la *Ca-
rinthie* , ensuite le *Tirol*.

D. Quelles villes principales ont ces
contrées ?

R. L'Autriche a *Viéne* sur le Danube,
& *Neustad* ; la *Stirie* a *Gratz* ; la *Car-
niole* a *Laubach* ; la *Carinthie* , *Clagen-
furt* ; & le *Tirol* , outre sa capitale
Inspbruk , a encore *Brixen* évêché , &
Trente évêché.

IV. L'évêque de *Trente* prétend être
indépendant des comtes de *Tirol*.

IV. *D.* Quelles prérogatives extraor-
dinaires , les empereurs de la maison
d'Autriche ont-ils atachées au titre
d'archiduc ?

R. C'est 1. d'être censés avoir l'investiture des fiefs, quand ils l'ont demandée; 2. de pouvoir créer des barons & des gentilshommes dans l'empire.

III. D. Par quels sièges *Viéne* év. ville capitale de l'Autriche, est-elle connue dans l'histoire?

R. Par ceux qu'elle a soutenus deux fois contre les Turcs; particulièrement en 1683, que les infidèles sembloient menacer l'empire de sa ruine.

III. D. La ville de *Viéne* médiocrement grande, mais forte & peuplée, n'est-elle pas un simple évêché?

R. Elle l'avoit été jusqu'en mars 1720, qu'elle fut érigée en archevêché par le pape, qui démembra en sa faveur l'évêché de Passau, de l'archevêché de Saltzbourg.

* D. Comme l'empereur depuis longtemps réside à *Viéne*, ne passe-t-elle pas pour la capitale d'Alemagne?

R. Oui, bien qu'au fond elle ne le soit pas; l'Alemagne n'ayant point proprement de capitale.

V. *Gratz* a un bon chateau & un beau colége.

V. *Laubach* év. l'évêque est suffragant d'Aquilée; & pourtant relève immédiatement du pape.

V. *Clagenfurt*, ville grande & forte : capitale du Duché de Carinthie ; *Saint Weith* l'étoit autrefois.

IV. Le Comté de *Tirol* est montagneux, & a des mines d'argent-vif ; sa capitale est *Inspbruk* : cette ville est jolie, bien située, peuplée sans être grande.

IV. L'évêché & la ville de *Brixen* sont aussi du *Tirol* : l'évêque est prince de l'empire, & sous la protection de la maison d'Autriche, à laquelle appartient le *Tirol*. Il a de grands officiers, comme l'évêque de Bamberg ; savoir, un maréchal qui est le duc de Bavière, un chambélan, &c. Les fonctions de ces charges sont remplies par les vicaires des princes qui en sont titulaires.

IV. D. Comment l'évêque de *Trente* est-il prince temporel ?

R. C'est sous la protection du comte de *Tirol* qui est aujourd'hui l'empereur, & qui prétend même que l'évêché de *Trente* soit une dépendance du comté de *Tirol*.

III. *Trente* est fameux par le dernier concile général qui s'y tint dans le seizième siècle.

V. L'empereur outre les pays nommez dans les vers, a encore une partie de l'*Istrie*, où est *Trieste* év. sur la mer

Adriatique, seul port qui lui appartient ; & du *Frioul*, où est *Aquilée* arch. D'ailleurs il y a encore d'autres contrées détachées qui font du cercle d'Autriche, & qui appartiennent à la maison de ce nom : les principaux font le *Brisgaw*, où est *Fribourg*, grande ville, forte & bien peuplée ; elle a été prise sur les impériaux en 1713, par les François ; *Brisach* capitale du pays, ville très-forte ; puis les quatre villes Forestières.

III. *D.* Après avoir fait conoître les dix cercles d'Alemagne, dites-moi par qui ils sont conduits ?

R. Par des princes de ces cercles, qui sont només *Directeurs*, & par des *Colonels*.

IV. *D.* Combien y a-t-il de directeurs à qui il appartient de convoquer les états du cercle, & de régler les affaires ?

R. Le nombre n'en est pas égal ; car quelques-uns n'en ont qu'un ; d'autres deux, & d'autres trois.

V. *D.* Quels font les deux cercles qui n'ont qu'un directeur, & quel est ce directeur ?

R. 1. *L'Autriche*, qui a pour seul directeur l'archiduc d'Autriche ; & 2. la *Haute-Saxe*, qui a l'électeur duc de Saxe.

IV. *D.* Quels sont les cinq cercles qui ont deux directeurs ?

R. 1. Le bas-Rhin ; 2. le Haut-Rhin ; 3. la Suabe ; 4. la Franconie ; 5. la Bavière.

V. 1. Les directeurs du *Bas-Rhin*, sont l'archevêque de Maïence, & l'électeur Palatin ; 2. du *Haut-Rhin*, c'est l'évêque de Vorme, & l'électeur palatin comme duc de Siméren ; mais l'évêque de Vorme le lui a disputé ; 3. de la *Suabe*, c'est l'évêque de Constance, & le duc de Virtemberg ; 4. de la *Franconie*, c'est l'évêque de Virtzbourg, & le marquis d'Anspach ; 5. de la *Bavière*, c'est l'archevêque de Saltzbourg, & le duc de Bavière.

IV. *D.* Comment les cercles de Basse-Saxe, & celui de Vestphalie ont-ils trois directeurs ?

R. C'est que de ces trois directeurs, les deux derniers ne sont qu'alternatifs.

V. En *Basse-Saxe*, c'est l'ainé des princes de la maison de Brunsvik ; & alternativement ce sont le duc de Brémen, & le duc de Magdebourg. *Voyez p.* 133. & 137.

V. Le premier directeur de Vestphalie, est l'évêque de Munster ; puis alternativement le duc de Juliers, & le duc

de Clèves, qui est aujourd'hui roi de Prusse, & qui par-là peut beaucoup dans l'empire : étant directeur en trois différens cercles, comme l'électeur palatin; mais il a beaucoup plus de domaines qui lui donnent aussi plus de voix à la diète de l'empire.

III. *D.* Quelle est la fonction des colonels des cercles ?

R. C'est de commander aux gens de guerre, & d'avoir soin de l'artillerie & des munitions.

LA BOHEME.

Prague dans la BOHEME & *Gorlitz* en LUSACE ;

Breslau de SILESIE a la premiere place ;
L'empereur tient *Olmuz* & *Brin* en MORAVIE.

III. *D.* La Bohême est-elle autrement de l'empire, sinon entant que le roi de Bohême est électeur depuis environ l'an 1200 ?

R. Elle en est plus qu'on ne le croit d'ordinaire ; car depuis le 7 Septembre 1708. le député du roi de Bohême entre à la diète de Ratisbone.

IV. Observez que quand il fut admis, on ne lui fit point de compliment : comme pour marquer que ce n'étoit point

un droit nouveau. & qu'il avoit toujours été de l'empire ; ce qui s'appela aussi être *réadmis*, & non pas simplement *admis*. Au contraire dans le même tems le député de l'électeur d'Hanover fut complimenté & avec cérémonie ; comme étant *admis* pour la première fois, par le titre du nouvel électorat : ainsi on peut dire aujourd'hui que la Bohême, absolument parlant, est de l'empire.

IV. *D.* Pour quelle maison ce royaume autrefois électif, a-t-il été déclaré héréditaire l'an 1648. au traité de Westphalie ?

R. C'est en faveur de la maison d'Autriche, qui le possédoit depuis plus de 200. ans ; non à titre d'héritage, mais par voie d'élection.

* *D.* Que porte le terroir de la Bohême, dont l'air est mal sain & sujet à la peste ?

R. Il porte peu de vin, mais des grains & du safran.

VI. D'ailleurs il faut qu'il soit fort élevé ; puisque trois ou quatre grandes rivières, comme l'Elbe, l'Oder & la Vistule, y prennent leur source.

III. *D.* Quelles religions fuit-on dans la Bohême ?

R. La

R. La luthérienne & la calviniste y ont cours ; mais la religion catholique y est la plus suivie.

D. Quels titres a la ville de Prague capitale de la Bohême , séjour des anciens rois du pays ?

R. Prague est archev. & université célèbre ; l'hérétique Jérôme de Prague y avoit étudié sous Jean Hus , chef des Hussites.

IV. Ce fut près de Prague , que Maximilien duc de Bavière gagna une importante bataille le 8. de Novembre 1620 , laquelle décida de la couronne en faveur de Ferdinand II. empereur , contre Frédéric électeur palatin , qui avoit été élu roi de Bohême.

IV. D. Comment la Lusace qui est une dépendance de la Bohême , appartient-elle en partie à l'électeur de Saxe ?

R. C'est que la basse Lusace lui fut engagée par l'empereur Ferdinand II. l'an 1620 , puis cédée en 1648 ; il en fait hommage à l'empereur considéré comme roi de Bohême.

La basse Lusace a pour villes principales *Luben*, *Sorau*.

* D. Quelle est la ville capitale de toute la Lusace ?

R. C'est *Gorlitz* dans la haute Lusace ; ville belle & forte.

P.

V. La *Silésie* faisoit il n'y a pas quatre cens ans , partie de la Pologne : il s'y observe une jurisprudence singulière ; les biens des abez & des abesses qui meurent , apartiennent non à l'église , mais au roi.

* *D.* Quelle ville est *Breslau* évêché sur l'Oder , capitale de la *Silésie* ?

R. Elle est belle & riche , sur-tout par son comerce de toiles très-fines.

D. Pourquoi *Olmuts* n'est-elle plus la ville capitale du marquisat de *Moravie* , autre partie de la *Bohême* ?

R. C'est parce que s'étant rendue trop facilement aux Suédois , cet honneur a été transféré à la ville de *Brinn*.

VI. La *Hongrie* étant aussi à l'empereur , nous alons la joindre à ses autres états ; bien qu'elle ne soit en rien dépendante de l'empire d'Alemagne , & qu'elle fasse une contrée toute différente.

LA HONGRIE.

Presbourg & *Neuhauzel* , *Cassovie* en HONGRIE ,

Agria , *Varadin* , *Temesvar* , *Ségédin* ;
 Dans la basse au couchant *Carnise* , *Javarin* ,
Komore en l'île *Schur* , *Gran* , *Bude* capitale ,
 Est vis-à-vis de *Pest* , au nord d'*Albe Royale* ;

Ajoutez *Pojega* dans l'ESCLAVON climat ;
Puis en TRANSILVANIE ajoutez *Hermanjad*.

III. *D.* Le royaume de Hongrie ainsi que celui de Bohême, n'est-il pas électif par les anciennes loix du pays ?

R. Oui ; mais il a été depuis environ 200 ans , comme héréditaire à la maison d'Autriche , & il fut déclaré en 1687 lui être absolument héréditaire.

V. Les Hongrois ont fait la guerre depuis pour leur liberté ; mais le succès n'a pas répondu à leurs prétentions.

III. *D.* Que porte de plus particulier la Hongrie , pays bon & fertile ?

R. Du vin le plus exquis & le plus cher de l'Europe ; dit vin de *Tokai*.

IV. Les Hongrois sont courageux & guerriers ; ils ont de la facilité à parler diverses langues , sur-tout le latin qui leur est familier : il y a aujourd'hui plus de catholiques que de protestans en Hongrie.

* *D.* La haute Hongrie étant vers l'orient & au-delà du Danube , où est située la basse ?

R. La basse Hongrie est en-deçà du Danube , & est plus à l'Occident.

VI. Il est à propos de conoître la situation des villes de ce pays : la plupart étant des villes fortes , frontières de

l'empire & de la chrétienté contre les Turcs, & célèbres dans l'histoire de notre tems.

* *D.* Comment trouvez-vous les principales villes de la haute Hongrie ?

R. Començant par *Presbourg* sa capitale, sur le Danube à l'est, on trouve *Neuhauzel*, *Agria* & *Cassovie*; puis le *Petit Varadin*, le *Grand Varadin*, avec *Temesyar*; & (sur la rivière de *Tesse*) *Ségédin*.

* *D.* Quelles sont les villes dans la basse Hongrie començant par *Kanise* ou *Kaniska*, vers le confluent du *Muer* & de la *Drave* ?

R. Remontant au nord, on trouve *Javarin*, autrement dit *Raab*, vers l'embouchure de la rivière de *Raab* dans le Danube; puis dans l'angle oriental de cette île, est *Komore*; & descendant le long du Danube, on trouve *Gran* ou *Strigonie*; puis *Bude* dite aussi *Offen* capitale de toute la Hongrie, vis-à-vis de *Pest*, qui est de l'autre côté du Danube; & au nord est *Albe Royale*.

III. *D.* Comme on parle souvent de l'île de *Schut*, marquez-moi ce qu'on entend par le *Petit-Schut* ?

R. Dans la grande île de *Schut* formée par deux branches du Danube; la

branche droite se divise aussi en deux branches qui forment une moindre île , qu'on apèle *Petit-Schut*.

* *D.* Quelles sont les contrées appartenantes encore à l'empereur , qu'il faut joindre à la Hongrie ?

R. L'*Esclavonie* qui y est attachée depuis long tems , & dont la capitale est *Pofega* ; & la *Transilvanie* que l'empereur a acquise depuis peu , dont la capitale est *Hermanstad*.

IV. On garde à *Presbourg* la couronne du royaume , parce qu'on y fait l'élection & le couronnement des rois.

V. *Neuhauzel* est une petite ville que l'art & la nature ont rendu très-forte.

V. *Agria* évêché passe pour une des plus fortes places du royaume ; les Turcs la prirent en 1566 , & les impériaux la reprirent en 1685 : les Sultans Turcs en faisoient tant d'estime , qu'ils prenoient dans leurs titres , celui de seigneur de l'invincible forteresse d'*Agria*.

V. *Cassovie*, autrement *Cassow*, ville forte ; son arsenal étoit le mieux fourni de tout le pays ; mais le feu y prit.

V. Le *Petit Varadin* au nord du *Grand Varadin*, év. dépendoit de la *Transilvanie* ; les impériaux le prirent en 1692.

* *D.* A qui appartient *Temesvar* cédée

au Turc par le traité de Carlowits, en 1699?

R. Les impériaux l'ont reprise en 1716. avec tout le reste de la Hongrie, qui est présentement toute à l'empereur.

V. *Ségédin*, assez bonne place.

IV. *Kanise* ou *Kaniska*, la plus forte place de la Hongrie, environnée d'un marais vers la pointe extérieure du Muer & de la Drave : les impériaux la reprirent en 1690. sur les Turcs.

V. *Javarin*, ou *Raab*, reprise sur les Turcs par l'industrie d'un gentilhomme François nommé Vaubecourt, qui fit fauter la porte avec un pétard.

V. *Komore*, dans l'angle oriental de l'île de Schut, qui a quinze lieues de longueur : la ville de *Komore* est très-forte par sa situation, & par les ouvrages qu'on y a faits.

IV. *Gran*, ou *Strigonie*, arch. son archevêque est primat de Hongrie.

* D. Quelle est la capitale de toute la Hongrie, tant haute que basse, & que les impériaux prirent d'assaut en 1686?

R. C'est *Bude* autrement *Offen*, ville belle & forte sur le Danube, & qui communique par un pont de bateaux avec la ville de *Pest*, située de l'autre côté du Danube.

III. *D.* La Transilvanie ayant eu un prince particulier vassal du Grand-Seigneur ; comment est-elle venue à l'empereur , depuis le dernier prince Michel Abasi , mort en 1690 ?

R. Comme il avoit reçu garnison Allemande , l'empereur prit la Transilvanie ; soit comme une ancienne dépendance de la Hongrie , soit comme protecteur , ou tuteur du jeune prince Abasi , fils de Michel.

V. Ce pays qui a quelques mines d'or , d'argent & de sel , est fertile en blé & en vins assez délicats ; bien que les eaux n'y soient pas fort bonnes.

IV. *Hermanstad* év. place forte , belle & très-peuplée , capitale du pays , d'où est sortie la maison du prince Ragotski , qui est venu en France.

RIVIÈRES PRINCIPALES
*d'Allemagne , de Bohême & de
Hongrie.*

Le *Rhin* prend la *Moselle* : au nord est le *Vé-*
ser ,

L'*Elbe* passe à *Hambourg* , comme à *Francfort*
l'*Oder* .

Le *Danube* a le *Leck* ; puis la *Drave* & la *Save* ,
En *Hongrie* ; où le *Rab* , le *Teiss* & la *Mo-*
rave .

IV. Le *Rhin* 1. a sa source dans les Alpes, à deux lieues de celle du Rhône : 2. traverse le lac de Constance ; passe à Brissac, & à un quart de lieue de Strasbourg vers l'orient ; il arrose encore *Philisbourg*, *Spire*, *Vorme*, *Maience*, *Cologne* : 3. Le Rhin reçoit à sa droite le *Nekre*, le *Mein*, la *Lipe*, & à sa gauche la *Moselle* : 4. se divise & se perd. (Voyez pag. III. & 112.)

V. Le *Mein* 1. a sa source en Franco-nie près de *Cutembach* ; 2. arrose *Bamberg*, *Virtzbourg*, *Francfort* ; 3. se jette dans le Rhin près de *Maience*.

IV. Le *Veser* 1. a sa source en Franconie au comté d'*Henneberg* ; 2. arrose *Bremen*, *Minden* ; a son embouchure dans la mer d'Alemagne.

IV. L'*Elbe* 1. a sa source en Bohême vers la Silésie ; 2. arrose *Dresde* en Misnie ; *Vittemberg* en Saxe, & *Hambourg* ; 3. se jette dans la mer d'Alemagne ; étant grossi par la *Moldaw* qui passe à *Praque* par la *Salta*, & le *Havel*.

IV. L'*Oder* 1. a sa source en Silésie proche de la Moravie ; 2. passe à *Breslau* en Silésie, à *Francfort*, à *Custrin* dans le Brandebourg, (où il reçoit la *Warta*) à *Stetin* ; 3. il se jette par trois canaux dans la mer Baltique.

IV. Le *Danube*, le plus grand fleuve de l'Europe, 1. a sa source au comté de Furstemberg; 2. arose *Ulm*, *Ingolstadt*, *Vienne*: puis en Hongrie, *Presbourg*, *Bude*: traverse la Servie & la Bulgarie; 3. va se décharger par divers canaux dans la mer noire; 4. reçoit à sa droite le *Leck*, vers Ausbourg; l'*Issel* & *Inn* en Bavière, & l'*Ems* en Autriche; puis en Hongrie le *Rab* à Javarin; la *Drave* à Effek; ensuite le *Teiss*; & un peu au dessous, la *Save* à Belgrade; il reçoit encore d'autres rivières navigables. Ses eaux, dit-on, conservent leur douceur dans la mer, à cause de la rapidité avec laquelle elles s'y jettent.

L' I T A L I E.

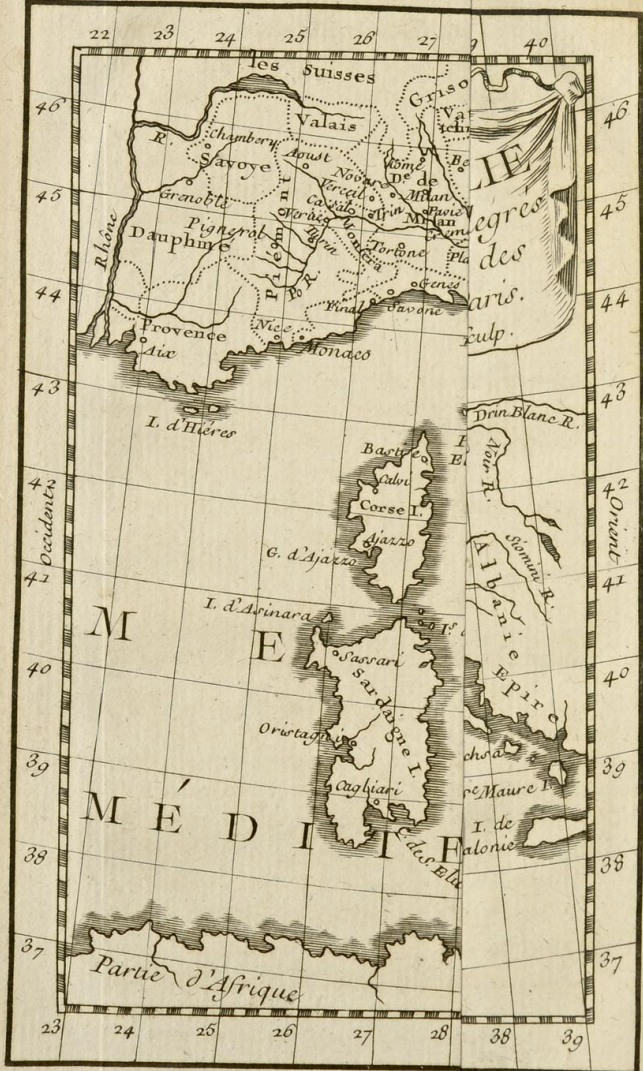
Comptez-y dix états; 1. PARME & *Plaisance* en un.

Sur leur côté sont 2. GENNE & *Savone* en commun,

Et depuis peu *Final*; *Monaco* près de France.
3. Le PIÉMONT a *Turin*, *Verue* en sa puissance, *Verceil*, *Aoust*, *Pignerol*, & *Nice*. A cet état Joignez *Trin* & *Cazal* villes du Montferrat.

III. D. **Q**uel a été le fort de l'Italie; autrefois le centre de l'empire Romain?

R. Le démembrement de cet empire





IV. Le *Danube*, le plus grand fleuve de l'Europe, 1. a sa source au comté de Furstemberg; 2. a rose *Ulm*, *Ingolstadt*, *Vienne*: puis en Hongrie, *Presbourg*, *Bude*: traverse la Servie & la Bulgarie; 3. va se décharger par divers canaux dans la mer noire; 4. reçoit à sa droite le *Leck*, vers *Ausbourg*; l'*Issel* & *Inn* en Bavière, & l'*Ems* en Autriche; puis en Hongrie le *Rab* à *Javarin*; la *Drave* à *Essék*; ensuite le *Teiss*; & un peu au dessous, la *Save* à *Belgrade*; il reçoit encore d'autres rivières navigables. Ses eaux, dit-on, conservent leur douceur dans la mer, à cause de la rapidité avec laquelle elles s'y jettent.

L' I T A L I E.

Comptez-y dix états; 1. *PARME* & *Plaisance* en un.

Sur leur côté sont 2. *GENNE* & *Savone* en commun,

Et depuis peu *Final*; *Monaco* près de France.
3. Le *PIÉMONT* à *Turin*, *Verue* en sa puissance, *Verceil*, *Aoust*, *Pignerol*, & *Nice*. A cet état Joignez *Trin* & *Cazal* villes du *Montferrat*.

III. D. **Q**uel a été le fort de l'Italie; autrefois le centre de l'empire Romain?

R. Le démembrement de cet empire

lui a fait les révolutions , qui y ont enfin amené les différentes souverainetes qu'on y voit aujourd'hui.

IV. D. Pourquoi les Grecs l'apeloient-ils *Hespérie* , comme l'Espagne ?

R. Parce qu'*Hespérie* signifie *Occident* , & que ces deux contrées étoient à l'occident de la Grèce ; mais ils distinguoient l'Italie d'avec l'Espagne , en l'appelant *Grande Hespérie*.

IV. D. Son terroir bon & fertile en toutes sortes de fruits , sur-tout en raisins & en oranges , pourroit-il être meilleur ?

R. Il seroit meilleur , si les habitans étoient plus laborieux.

* D. Quelle est la figure de la presqu'île que forme l'Italie ?

R. La figure d'une botte , dont le haut comprend principalement la *Lombardie* ; le milieu l'*Etat Ecclésiastique* ; & le bas comprend le royaume de *Naples*.

D. Quelles sont dans l'Italie les dix parties , qui contiennent dix de ses principaux états , & quels sont-ils ?

R. L'état , 1. de *Parme* & de *Plaisance* ; 2. la république & la côte de *Gennes* ; 3. Le *Piémont* ; 4. le duché de *Milan* ; 5. la seigneurie de *Venise* ; 6. le duché de *Mantoue* ; 7. le duché de *Modène* ;

8. le grand duché de *Toscane* ; 9. l'état de l'église ou du *Pape* ; 10. le royaume de *Naples*.

IV. D. Comment trouve-t-on ces dix états sur la carte , alant immédiatement de l'un à l'autre & de proche en proche ?

R. C'est ce qu'on peut faire alant du duché de *Parme* par l'occident , puis par le septentrion & le midi.

V. D. Pourquoi les sept premiers états que vous nommez , sont-ils quelquefois en général apelez *Lombardie* ?

R. Parce qu'ils faisoient autrefois le royaume des *Lombards* , dont la domination fut détruite par *Charlemagne* ; d'ailleurs la côte de *Gennes* n'est pas censée de la *Lombardie*.

Duché de *PARME* , Rep. de *GENNES* ;
& Principauté de *PIÉMONT*.

* III D. Pourquoi les ducs de *Parme* & de *Plaisance* sont-ils feudataires du S. Siège depuis l'an 1545 ?

R. Parce que le pape *Paul III.* donna ces duchez en fief à son fils , de la maison de *Farnexe* , laquelle depuis les a possédés comme un même état.

III. D. Quel célèbre colége a la ville de *Parme* univ. où l'on élève un grand

nombre de jeunes gentilshommes d'Italie & d'Alemagne, tous de qualité ?

R. On y apprend non-seulement les belles lètres, mais aussi tous les exercices qui peuvent convenir à la jeune noblese.

V. *Plaisance* év. univ. ainsi nommée pour sa beauté & l'agrément du pays.

D. Quelles villes principales contient la côte ou la rivière de Gennes ?

R. Les villes de *Genues* & de *Savone* qui appartient depuis long-tems à la république de *Genues* ; & *Final* qui lui appartient depuis peu.

* D. La république de Gennes gouvernée par des sénateurs & par un chef, dit *Doge*, laisse-t-elle à ce *Doge* une grande liberté dans les deux ans que dure sa charge ?

R. Il ne lui est pas permis de sortir de son palais pendant son gouvernement.

* D. Pourquoi la ville de Gennes est-elle surnommée la *Superbe* ?

R. A cause de la magnificence de ses édifices, qui la plupart sont de marbre poli ; le marbre se tirant de ce pays même.

III. Deux lieues avant que d'y arriver, on voit la mer bordée de maisons de plaisance magnifiques qui appartient à

divers seigneurs. Le port y forme comme un demi cerle , où semblent fourmiller des vaisseaux de toutes fortes de nations : & de-là on voit la ville placée comme sur un amphitéatre , couvert d'édifices magnifiques.

V. La ville de *Gennes* a donné à l'église plusieurs papes , & un grand nombre de cardinaux. C'est la patrie de Christophe Colombe qui découvrit l'Amérique.

Savone év. & *S. Remo* sont sur la même côte , & dépendent de la même république.

III. D. *Final* sur la même côte , ville fortifiée d'une citadèle , n'étoit-elle pas au roi d'Espagne , qui l'avoit achetée d'André Sforce son dernier marquis ?

R. Oui : mais dans les dernières guerres finies en 1714. l'empereur s'en étant emparé sur l'Espagne , l'a vendue aux Génois à qui elle fut délivrée le 3. Août 1713.

V. D. A qui est *Monaco* , ville située encore sur cette côte & proche de la France ?

R. Au prince de ce nom , ataché à la France où il réside , & qui y possède le duché de Valentinois.

D. Quelle est la ville capitale du Pié

mont archev. univ. & séjour du duc de Savoie qui en est souverain ?

R. C'est *Turin* ville très-bien batié, & qui a une forte citadéle.

V. Nous primes *Turin* l'an 1640, sous la conduite du comte de Harcourt ; nous l'assiégeames en 1706, sans succès ; & M. le Duc d'Orléans y fut blessé.

D. Quel royaume a eu le duc de Savoie depuis la paix d'Utrecht ; où il obtint la qualité de roi ?

R. Il a eu le royaume de Sicile ; mais en dec. 1718, il s'en démit en faveur de l'empereur qui le déclara roi de *Sardaigne* dont il est en possession.

V. *Verceil* a une citadéle. *Aouft* est un duché.

VI. *Suse* est le passage de France en Savoie, dit le *Pas de Suse*.

IV. *Saluces* év. marquisat, fut cédé par le roi Henri IV. au duc de Savoie, en échange de la Bresse.

IV. D. A qui appartient *Pignerol* place forte au pié des Alpes, que le roi Louis XIII. avoit prise ?

R. On la rendit en 1697, au duc de Savoie par le traité de Risvik.

V. *Nice*, év. ville ancienne sur la mer, résista aux Turcs comandez par *Barberousse* en 1543. Nous l'avons prise plus

d'une fois : elle étoit autrefois de la Provence.

* *D.* A qui appartient proche du Piémont le marquisat de Montferrat, dont les principales villes sont *Cazal* ville forte sur le Po, & *Trin* ?

R. Le duc de Savoie n'en avoit que la moitié ; mais il lui appartient tout entier depuis la paix d'Utrecht en 1713.

LE MILANÈS.

Au duché de MILAN sont *Pavie* & *Tortone* ; *Novare* & *Côme* au nord ; puis sur le Pô, *Cremona*.

III. *D.* Quel trait d'histoire est remarquable par rapport à ce duché que notre roi François I. voulut conquérir ?

R. Il y gagna la fameuse bataille de Marignan ; mais depuis il fut pris devant *Pavie*, par les troupes de l'empereur Charle-Quint.

III. *D.* En quoi le *Milanès* ou duché de *Milan* est-il la plus belle partie de la *Lombardie*, & le plus considérable duché de l'Europe ?

R. Par la fertilité & la beauté du pays ; & par le nombre des habitans.

* *D.* Comment trouvez-vous sur la carte la situation des principales villes du *Milanès*, pour les mieux retenir ?

R. Començant par *Milan*, qui est vers le milieu, & faisant le circuit par *Pavie*, on trouve *Tortone*; puis on trouve *Novare*, & *Côme*, au nord du pays; & (redescendant au Sud) on voit *Crémone* sur le Pô.

V. *Milan* archev. ville surnommée la grande, est peuplée, belle & marchande: elle a été, dit-on, assiégée quarante fois, prise vingt-deux.

V. *Pavie* év. univ. étoit autrefois la capitale du royaume de Lombardie & le séjour des rois.

V. *Tortone*; c'est où fut exilée la reine Judith, femme de Louis le Débonaire.

V. *Novare* év. étoit la patrie de Pierre Lombard, dit le maître des sentences: c'est où fut assiégé Louis duc d'Orléans depuis roi, & qui fut délivré par le jeune roi Charles VIII. au retour de sa conquête de Naples.

Côme, év. ville sur un lac de ce nom, belle & grande.

III. D. Que se passa-t-il de singulier l'an 1702. à Crémone; le prince Eugène de Savoie, général des troupes de l'empereur s'en étant saisi avec artifice, & étant entré la nuit par un aqueduc?

R. Les François & les Irlandois, qui la gardoient, combattirent avec vigueur depuis

depuis la pointe du jour jusqu'au soir ;
bien que leur général eût été fait pri-
sonnier ; ils firent un si grand carnage
des Alemands , que ceux-ci furent obli-
gés de se retirer & d'abandonner une
entreprise qui leur avoit réussi au com-
mencement.

E T A T D E V E N I S E .

*Bergam, Bresse & Vérone, & Vicence & Trévise
Udine avec Padoue; entre deux est 5. VENISE.*

IV. La république de Venise est au-
jourd'hui la plus ancienne du monde, &
subsiste depuis plus de mille ans.

* *D.* Dans son gouvernement Aristoc-
ratique , qui dépend des seigneurs du
pays , dits les Nobles-Vénitiens , quel
est le chef ?

R. C'est un duc ou Doge perpétuel ;
mais qu'ils peuvent déposer ; à qui ils
rendent de grands honneurs , & don-
nent peu d'autorité.

III. *D.* Quels sont leurs cinq princi-
paux conseils pour le gouvernement ?

R. 1. Le Grand-Conseil ; 2. le Sénat ;
3. le Colége ; 4. le Conseil des dix ; 5.
le Conseil Spirituel.

III. *D.* Que fait le *Grand-Conseil* com-
posé de tous les nobles-Vénitiens qui
ont attein l'âge de 20. ans ?

R. Il élit les magistrats & fait les loix.

III. *D.* Que décide le *Sénat* qui est composé de 120. seigneurs ?

R. Il décide des affaires de la guerre & de la paix, des alliances, &c.

IV. Le *Colége* est composé de 26. seigneurs : il donne audience aux ambassadeurs, & leur rapporte les réponses du *Sénat*.

* *D.* Quel pouvoir a le *Conseil des dix*, composé de dix Sénateurs sévères qui se changent tous les ans, & qui jugent des crimes d'état ?

R. Chaque mois, trois d'entre eux tour à tour font un *Triumvirat* qui a puissance de vie & de mort sur les particuliers ; & même sur le *Doge*, quand les trois sont de même avis.

IV. Le *Conseil Spirituel*, le seul où entrent les ecclésiastiques, règle les affaires qui regardent la religion.

* *D.* Sur quoi est fondé la cérémonie d'épouser la mer, que fait le *Doge* le jour de l'Ascension, jetant dans la mer une bague ?

R. La république prétend avoir le domaine sur la mer Adriatique (dit communément Golphe de Vénise) comme un époux l'a sur son épouse.

D. Comment trouvez-vous les villes

principales de cet état, alant d'occident en orient depuis le Milanès ?

R. On trouve *Bergame* dans le Bergamasc ; *Bresse* dans le Bressan ; *Vérone* dans le Véronois ; *Vicenze* dans le Vicentin ; *Trévise* dans la Marche Trévifane ; *Udine* dans le Frioul ; *Padoue* dans le Padouan ; & entre ces deux derniers cantons est *Venise* dans le Dogado.

IV. On peut ajouter encore *Crème* entre le Bergamasc, & le Bressan ; puis *Rovigo* dans la Polésine de Rovigo au sud du Padouan vers le Ferrarois.

V. *Bergame* év. place forte située sur une montagne, d'où l'on découvre huit lieues de pays, se soumit aux Vénitiens il y a plus de 200. ans.

V. *Bresse* év. ville bien bâtie, a un château qui comande la ville ; elle est coupée de ruisseaux d'une eau très-claire.

V. *Vérone* év. sur l'Adige : les Scaligers en ont été princes pendant 128. ans.

V. *Vicenze* év. a de beaux palais & une place ornée de portiques Ses habitans passioient pour vindicatifs ; d'où vient le proverbe *d'Assassins de Vicenze*.

D. A quelle personne du sexe, la célèbre université de Padoue dona-t-elle le bonnet de Docteur en 1673 ?

R. A la savante Héléna Pia Cornaro Vénitiéne.

Q ij

* *D.* Quelles font les rues de *Venise* ; ville patriarchale sur le golfe Adriatique ; baie sur des pilotis , & considérable par sa grandeur & sa richesse ?

R. Ses rues font des canaux ; en sorte qu'on parcourt la ville en de petits bateaux couverts d'une étoffe brune , nommés gondoles.

V. Elle doit son origine à des Padouans , qui fuyant l'an 452 , les cruautés d'Atila , roi des Huns , vinrent chercher un azile au milieu des eaux.

V. *Udine* capitale du Frioul est la résidence du patriarche d'Aquilée ; ville autrefois fameuse , qui n'est aujourd'hui habitée que par des pêcheurs.

III. *D.* L'*Istrie* péninsule vis-à-vis de *Venise* , de l'autre côté du golfe , & qui a pour capitale *Capo d'Istria* , n'est-elle pas encore à la rep. de *Venise* ?

R. Elle n'y est pas entièrement , non plus que le Frioul : la maison d'Autriche en a une partie qui tient au Tirol ; *Trieste* dans l'*Istrie* , est le seul port de mer que l'empereur ait dans ses états.

D U C H E Z D E M A N T O U E E T D E M O D E N E .

6. MANTOUE & son duché : 7. MODENE avec le sien ,

Le petit *Mirandole* entre les deux se tient.

III. D. A qui appartient le duché de Mantoue, dont est capitale *Mantoue* év. grande & belle ville, & que l'empereur a prise dans la guerre finie en 1714?

R. Elle appartenoit à la maison de Gonzague, en faveur de qui Charlequint l'érigea en duché: mais depuis le dernier duc de Mantoue, mort sans postérité en 1708, l'empereur a gardé ce duché.

V. *Guaftal*, *Governolo* en font des villes.

* D. De quel état le duc de Modène, qui est de la maison d'Est, relève-t-il?

R. Il relève de l'empire par les deux duchés qui composent son état; savoir celui de Modène & celui de Régio.

V. *Modène* est une ville fort ancienne, & fortifiée: Marc-Antoine y assiégea Brutus après le meurtre de César.

IV. Entre les états de Modène & de Mantoue, est la *Mirandole*, petite principauté. Elle appartenoit à un duc particulier de la maison du fameux Pic de la Mirandole, un des plus savans hommes de son siècle; qui entreprit de soutenir des théses sur toutes les sciences, il y a plus de 200. ans. L'empereur prit cet état dans la guerre finie en 1714. & le vendit au duc de Modène; le duc de la Mirandole est en

Espagne grand chambellan du roi.

GRAND DUCHÉ DE TOSCANE.

Florence & Sienna encor, *Livourne* au DUC
LE GRAND.

Pise avec *Pistoia* : mais *Lucque* est différent.

III. *D.* Depuis quand le duc de Tos-
cane se nomme-t-il le Grand-Duc ?

R. Ce titre fut donné par le pape Pie
V. l'an 1569. à Côme de Médicis.

IV. Sa maison a donné deux reines à la
France : Catherine épouse du roi Henri
II. & Marie femme du roi Henri IV.

III. *D.* Pourquoi les Italiens furnom-
ment-ils la ville de Florence *la belle* ?

R. A cause de la propreté des rues &
de la beauté des édifices.

IV. Il s'y tint en 1419. un concile
général, où l'empereur Jean Paléolo-
gue, & Joseph patriarche de Constan-
tinople, se trouvèrent pour réunir l'é-
glise Grecque avec l'église Romaine.

V. *Sienna* arch. univ. étoit une répu-
blique ; mais ayant été prise par les Es-
pagnols sous Charle-Quint l'an 1555,
Philippe II. son fils la céda à Côme duc
de Florence en 1558.

IV. *Livourne* est un bon port de mer,
& très-comerçant ; il apartenoit au-
trefois aux Génois qui l'ont échangé

avec les Florentins pour Savone.

V. *Pise* archev. univ. autrefois république florissante, qui fut subjuguée en 1466. par les Florentins.

V. *Pistoia* év. au pié du mont Apennin : on y parle, dit-on, très-poliment la langue Italiéne, qui a tiré sa perfection de la Toscane en général.

III. D. Quel est le gouvernement de la petite république de *Lucque* enclavée dans la Toscane, mais qui fait un état à part & différent ?

R. Son gouvernement est Aristocratique, & les magistrats n'y font que deux mois en charge. La ville de *Lucque* est belle ; elle est connue par son comerce de soie & d'olives, & par sa situation agréable : la république a un port nommé *Viareggio*.

ETAT DE L'ÉGLISE.

Rome, *Vierbe*, *Orviété* au saint SIEGE ROMAIN :

Et *Pérouse*, & *Spolée*, *Ancone* avec *Urbain* ;
En *Romagne*, *Ravéne* ; & *Boulogne* & *Ferrare* ;
Chef d'autant de cantons que leur district sépare.

* D. Quel est le souverain de l'état de l'église ?

R. Le pape chef visible de l'église, vicaire de J. C. & successeur de S. Pierre,

D. Combien faut-il de voix pour l'élection d'un pape par les cardinaux ?

R. Il faut les deux tiers des voix des cardinaux qui sont dans l'assemblée, dite le *Conclave*.

III. D. Comment le pape gouverne-t-il son état, à Rome & hors de Rome ?

R. A Rome, par des congrégations ou assemblées de cardinaux qui écoutent des consultants choisis parmi des ecclésiastiques sçavans & judicieux : & hors de Rome, par des légats ou vice-légats gouverneurs de leurs cantons pour le spirituel & le temporel.

IV. D. Comment s'est formée la domination du pape ?

R. De différentes acquisitions qu'a fait le saint siège en divers tems.

* *D.* Nommez-moi les villes principales de cet état, avec les noms des cantons dont elles sont les capitales ?

R. *Rome* dans la campagne de Rome ; *Viterbe* est du patrimoine de Saint Pierre ; *Orviète* du canton dit l'*Orviétan* ; *Pérouse* du Pérousin ; *Spolète* de l'Ombrie ; *Ancone* de la Marche d'Ancone, où est aussi *Lorète* ; *Urbain*, du duché d'Urbain ; *Ravene* de la Romagne ; *Boulogne* du Boulonois ; & *Ferrare* du Féraois.

V. On peut ajouter à ces cantons 1^o.

la

la Terre Sabine qui au nord fait partie de la campagne de Rome ; 2^o. le duché de *Castro* au nord-ouest du patrimoine de S. Pierre ; 3^o. la petite république de S. *Marin*, au nord-est du duché d'Urbain.

* *D.* Qu'est-ce qui distingue principalement la ville de Rome qui étoit autrefois le siège de l'empire Romain ?

R. Rome est le séjour ordinaire du pape ; où se traitent les plus grandes affaires de la religion , dont elle est le centre.

III. Elle est aussi distinguée par la magnificence des églises, des palais, des places publiques, des aqueducs, & des fontaines qu'on y admire.

V. *Ostie* port de mer & évêché, attaché au doyen des cardinaux, est encore dans la campagne de Rome.

V. Au patrimoine de S. Pierre, sont *Viterbe* év. *Civitavecchia* port de mer.

III. Le canton d'*Orviète* év. est la patrie de celui qui inventa l'orviétan.

III. *D.* Comment fut célèbre autrefois le lac qui est auprès de Pérouse, & qui s'apeloit alors *lac de Trasimène* ?

R. C'est celui auprès duquel Annibal remporta sur le consul Flaminius une victoire qui fit répandre tant de larmes dans Rome.

R

V. *Spolète* év. dans l'Ombrie , résista aux forces d'Annibal ; les ducs de Lombardie y ont fait leur séjour.

V. *Ancone* év. dans la Marche d'Ancone port de mer , que Trajan fit orner de degrés de marbre.

* *D.* En quoi dans la Marche d'Ancone est fameuse la ville de *Lorète* ?

R. Par la maison de la Sainte Vierge , qu'on y va visiter de divers endroits de la chrétienté : le trésor de cette église est extraordinairement riche, & , dit-on , de quinze millions.

* *D.* Par quel peintre est connue la ville d'*Urbain* archevêché ?

R. Par la naissance du fameux peintre Raphaël d'Urbain.

III. *D.* Comment le gouvernement de la petite république de *Saint Marin* , sous la protection du S. Siège , est-il aristocratique ?

R. Elle change deux fois par an ses deux premiers magistrats , dits *Capitaines*. Elle ne comprend guères que six mille habitans , & elle se dit sœur de la république de Venise ; dont elle n'est en ce sens-là que la petite sœur , bien qu'elle soit presque aussi ancienne.

IV. *Ravène* archev. dans la Romagne , sur le golfe de Venise , célèbre dans

l'antiquité. En 1512. Gaston de Foix, neveu du roi Louis XII, & général de son armée, perdit la vie dans une fameuse bataille qu'il y gagna sur les troupes du pape & de l'empereur.

* *D.* Qu'a de particulier la ville de *Boulogne*, archév. dite *la Grasse*; à cause de la fertilité de son téroir, qui la rend après Rome la ville la plus riche des états du pape?

R. Elle a des portiques le long des rues où l'on peut toujours marcher à couvert; elle est surnommée la mère des lettres, par son université fameuse.

IV. *Ferrare* dans le Ferrarois év. avec titre de duché: cette ville située sur un des bras du Pô étoit fort considérable, pendant que les ducs de la maison d'Est y faisoient leur séjour, & qu'ils la possédoient; le pape Clement VIII. la réunit au S. Siège à la mort d'Alphonse II. d'Est duc de Ferrare en 1597; ses successeurs sont les ducs de Modène.

LE ROYAUME DE NAPLES.

NAPLES près de Capoue renferme en son état

1. Le *Labour*; 2. *Bénévent*, *Salerne* au *Principat*;
3. La *Calabre* où *Cosence*, & 4. la *Basilicate*;
5. La *Pouille*, *Otrante*, *Bar*; puis 6. la *Capitanate*;

Rij

7. Le comté de *Molise*, à 8, l'*Abruzze* est uni, On y trouve *Aquila*, on y voit *Chieti*.

IV. *D.* Comment ce royaume vint-il à l'Espagne, & aux rois d'Aragon ?

R. Par l'adoption que fit la reine de Naples *Jeanne II.* d'*Alphonse V.* roi d'Aragon vers l'an 1400. laquelle adopta depuis *Louis II.* d'Anjou : mais les rois d'Aragon l'emportèrent.

III. *D.* A qui a-t-il appartenu depuis la paix de *Rastad*, ayant été plus de 200. ans à l'Espagne ?

R. L'empereur d'aujourd'hui s'en étoit emparé ; ayant eu des prétentions sur la couronne & la succession d'Espagne.

III. Dans la guerre récente commencée depuis 1730. le prince d'Espagne *Dom-Carlos* a fait la conquête de Naples & de Sicile, & y a été reconnu & proclamé roi.

III. *D.* A quels accidens est sujet ce pays, d'ailleurs si fertile, qui porte assez communément & en même tems, du blé, du vin & des olives ?

R. Il est très-sujet aux tremblemens de terre, qui engloutissent quelquefois des villes entières.

IV. Il a des eaux minérales fort salutaires, vantées dans l'antiquité ; & qui communiquent même leur chaleur aux

eaux de la mer, comme les eaux de Baies.

D. Dites moi les huit parties principales du royaume de Naples ?

R. 1. Le *Labour*, 2. le *Principat*, 3. la *Calabre*, 4. la *Basilicate*, 5. la *Pouille*, 6. la *Capitanate*, 7. le comté de *Molise*, qui tient & est comme uni à 8. l'*Abruzze*.

* *D.* Quelles sont les villes capitales & principales dans ces huit cantons ?

R. *Naples* & *Capoue* dans le *Labour*; *Bénévent* & *Salerne* dans le *Principat*; *Cofence* dans la *Calabre*; *Cirenza* ou *Acerenza* dans la *Basilicate*; *Otrante* & *Bar* dans la *Pouille*; *Molise* dans le comté de ce nom; *Aquila* & *Chiéti* dans l'*Abruzze*.

III. *D.* Quelle est la situation de la ville de *Naples* archev. capitale du royaume; une des plus grandes & des plus peuplées de l'Europe ?

R. Sa situation au bord de la mer sur le penchant d'une agréable coline, fait encore plus de plaisir aux yeux, que la largeur de ses rues & la magnificence de ses édifices.

* *D.* Jusqu'où le mont *Vésuve* qui est à une lieue de *Naples*, & qui jette continuellement une fumée fort épaisse, jette-t-il des flames ?

R. Jusques dans *Naples* même; ce qui

y a quelquefois causé des embrasemens.

IV. *Capoue* archév. par son séjour délicieux , fut cause du salut de Rome , & de la perte d'Annibal.

V. *Gaëte* port de mer , est encore de ce canton qui est le *Labour*.

V. Le *Principat* ou la *Principauté* se subdivise en ultérieur & en citérieur : dans l'ultérieur on trouve *Bénévent* archév. près de cette ville Charles duc d'Anjou , vainquit & tua Mainfroi , qui lui disputoit la couronne de Naples.

IV. *Bénévent* appartient au pape. L'an 1688. un tremblement de terre en ruina une grande partie.

V. Dans le *Principat* citérieur est *Salerne* archév. où abordèrent vers l'an 1040. les seigneurs Normands , qui invitèrent leurs compatriotes à la conquête de ce pays , & établirent ainsi le royaume de Naples.

V. La *Calabre* est le titre des fils aînez des rois de Naples ; elle se subdivise en citérieure où est *Cozenza* arch. & en ultérieure où l'on voit *Reggio* archév.

V. La *Basilicate* a *Cirenza* , autrement *Acérenza* archév. elle est peu fertile & mal peuplée.

V. La *Pouille* a deux principales parties : la terre d'*Otrante* & la terre de

Bari ; la ville d'*Otrante* est située sur le golfe de Venise. Le Turc Mahomet II. la prit en 1480. mais elle fut reprise neuf ans après.

* *D.* *Tarente* ville aussi de la terre d'*Otrante* , ne donnoit-elle pas le nom à un prince du sang des rois de Naples ?

R. Oui ; & c'est par-là que le fils aîné de la maison de la Trémouille , qui conserve des prétentions sur ce royaume , porte le nom de prince de Tarente.

V. La terre de *Bari* est la seconde partie de la Pouille : on garde à *Bari* le corps de S. Nicolas ; ce qui fait une grande dévotion dans le pays.

V. La *Capitanate* se rapporte quelque fois à la Pouille : elle a pour capitale *Lucéra* ; puis *Manfrédonia* archev. ainsi apelée du nom de Mainfroi , dernier roi de Naples de la maison de Suabe , & fils naturel de l'empereur Frédéric II.

V. Le comté de *Molise* a pour capitale *Molise* ou *Boiano*.

V. Dans l'*Abruzze* ultérieur , on voit *Aquila* ; dans le citérieur , *Chiéti* archev. & *Sulmone* patrie du poëte Ovide.

* *D.* Quel pays dans la chrétienté contient dans le plus petit espace , le plus grand nombre d'évêchez & d'archevêchez ?

R. C'est le royaume de Naples, où ils furent multipliez du règne de Charles-Quint.

III. D. En quoi doit-on remarquer le mont *Cassin*, qui fait partie de l'*Apennin* au royaume de Naples ?

R. C'est le lieu où S. Benoît fonda son ordre, qui a été depuis si étendu.

I L E S D' I T A L I E.

L'île de *Corse* a *Bastie* : en *Sardaigne* domine *Cagliari* ; la *Sicile* a *Palerme* & *Messine*.

D. A qui appartient l'île de *Corse* qui a titre de royaume, & qui a *Bastie* pour capitale ?

R. Elle appartient à la république de *Gènes* ; & c'est sur cela que le *Doge* porte une couronne dans ses armes.

IV. Les habitans se sont révoltez depuis quelques années ; & ces mouvemens n'étoient pas encore finis en 1736.

IV. C'est dans cette île que fut exilé le philosophe *Sénèque* ; & qu'il employa sa philosophie à écrire les livres de la consolation, pour adoucir l'ennui d'un séjour désagréable.

* D. A qui appartient aujourd'hui la *Sardaigne*, dont la capitale est *Cagliari* archey. & dont l'air est assez mal sain ?

R. Cette île apartenoit au roi d'Espagne ; mais par une traité de suspension d'armes avec l'empereur en 1720. il évacua la Sardaigne , & le duc de Savoie y entra comme roi de Sardaigne , dont il porte le titre.

III. D. Quel prince possède la Sicile cédée à titre de royaume au duc de Savoie par la paix d'Utrecht , & qui a depuis été le théâtre de la guerre entre le roi d'Espagne & l'empereur ?

R. Par un traité de suspension d'armes en l'an 1720. le roi d'Espagne évacua cette île , dont l'empereur a eu la possession , jusqu'au tems de la conquête qu'en a fait l'Infant d'Espagne Dom Carlos qui en a été proclamé roi.

IV. La Sicile , la plus grande des îles de la méditerranée , est un royaume que fondèrent les princes Normands issus de Tancrede , après qu'ils l'eurent conquis sur les Sarafins : Naples en étoit une dépendance , & n'a fait un royaume particulier qu'en 1282. après le massacre des François en Sicile , aux vêpres Siciliénes.

III. D. Quel effet causé dans la Sicile , pays d'ailleurs très fertile , le mont Gibel ou mont Etna qui est au milieu ?

R. Le mont Etna jette du feu presque toujours , & y cause de grands tremblemens de terre.

III. *D.* Que remarque-t-on dans *Palerme* archev. capitale, & séjour des vicerois ?

R. 1°. La richesse immense des vases & des ornemens sacrez dans les églises.
2°. La quantité extraordinaire de fontaines dans la ville.

IV. *Messine* archev. ville des plus anciennes, bien batie & marchande ; c'est la seconde ville de Sicile.

* *D.* Comment le détroit proche de *Messine*, qui sépare la Sicile du continent de l'Italie, apelé le *Phare de Messine*, est-il connu ?

R. C'est le lieu des deux écueils ou tourbillons d'eau si fameux dans l'antiquité, nommez *Scilla* & *Caribde* ; causés par deux pointes de rochers qui avancent dans la mer, de chaque côté du Phare.

V. *Siracuse* a été autrefois une des plus considérables villes de l'Europe : mais elle n'est presque plus rien aujourd'hui ; & le tremblement de terre qui y arriva en 1693. l'a comme détruite.

III. *D.* L'île de *Malthe*, qui se place plus comunément au nombre des îles de l'Afrique que de l'Italie, est-elle un fief du royaume de Sicile ?

R. Elle en dépendoit autrefois ; & c'est par ce titre que *Charle-Quint* en

disposa pour la céder aux Chevaliers de S. Jean, quand ils eurent perdu l'île de Rhodes ; c'est de cette habitation qu'ils s'apelent aujourd'hui *Chevaliers de Malthe*.

RIVIÈRES D'ITALIE.

Rome a le fameux *Tibre*, & Florence l'*Arno* A l'ouest de l'Apénin ; à son nord est le *Pô*.

IV. L'Italie a le mont Apénin, qui la partage comme en deux parties, presque dans toute sa longueur.

IV. Le *Tibre* fleuve moins considérable par ses eaux que par son nom, 1. sort du mont Apénin en Toscane, 2. passe à Rome, 3. & se jette dans la mer de Toscane au-dessous d'Ostie.

IV. L'*Arno* 1. a sa source près de celle du *Tibre*; 2. passe par Florence & Pise; 3. se jette au golfe de Gènes. Le *Tibre* & l'*Arno* coulent à l'occident ou à l'ouest du mont Apénin.

IV. Le *Pô* nommé par les anciens *Eridan* est la plus grande rivière d'Italie, surquoi Virgile l'apèle *Fluviorum Rex Eridanus*; 1. il a sa source dans les Alpes; 2. arrose Turin, Pavie, Plaisance, Crémone, Ferrare; 3. se jette dans le golfe de Venise, par différens canaux.

L'ESPAGNE.

L'ESPAGNE a treize cantons, royaumes ou provinces.

Qu'ont jadis gouverné différens rois ou princes.

La *Biscaye* a Bilbao ; l'*Asturie* Oviedo :

Compostelle en *Galice* & Corogne & Vigo :

Le *Léon* a sa ville où le temple se vante :

Astorgue, Palença, Salamanque savante,

La *Vieille Castille* a Burgos, Valladolid :

La *Nouvelle Toléde* & le royal Madrid ;

Dans l'*Andalousie* est Séville & San-Lucar,

Deux autres ports fameux, Cadix & Gibraltar :

Et *Grenade*, & *Murice*, & *Valence* ont le nom

De leur ville chacun ; *Malgue*, *Alicante* en font.

La *Catalogne* tient Barcelone & Girone,

Rose, Urgel, Lérida, Tortose & Taragone,

Au royal *Aragon* Saragosse se voit.

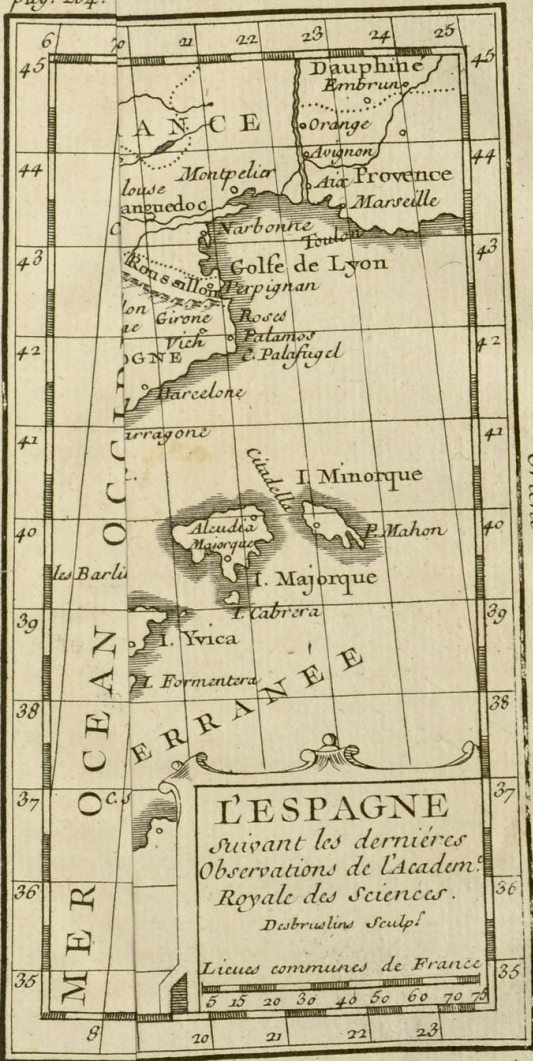
Pampelune en *Navare*, où la France a son droit.

D. Pourquoi les provinces d'Espagne ont-elles comunément le titre de royaume ?

R. Parce qu'elles ont eu la plûpart chacune des rois particuliers ; sur-tout quand les Sarafins y dominoient.

IV. D. Comment ces royaumes, excepté le Portugal, se sont-ils réunis sous un seul monarque ?

R. La plûpart étoient attachés à celui de *Castille*, ou à celui d'*Aragon* ; lorsque ces deux-ci furent eux-mêmes réunis par le mariage de Ferdinand de-



MEDITERRANEE

Orient

MEDITERRANEE



OCCIDENTAL

Orient

Midy

puis roi d'Aragon, & d'Isabéle reine de Castille, ayeuls de l'empereur Charles-Quint père du roi Philippe II.

IV. *D.* De quel chef un fils de France régne-t-il aujourd'hui en Espagne ?

R. Du chef de son ayeule maternelle, Marie-Thérese reine de France ; fille du roi d'Espagne Philippe IV ; en conséquence de la cession de son père & de son frère ainé tous deux morts dauphins de France.

III. *D.* Quel est le gouvernement de la monarchie d'Espagne ?

R. Le roi gouverne absolument avec l'aide de ses conseils, qui passent pour judiciaires & fidèles.

III. *D.* Quel tribunal y est établi, pour conserver la religion catholique ; les autres y étant défendues sous des peines rigoureuses ?

R. Le tribunal de l'inquisition établi à cet effet, veille sans relâche à ne laisser donner aucune atteinte à la pureté de la foi.

* *D.* Sur quoi dit-on que le soleil n'est jamais sans éclairer quelque partie des états d'Espagne ?

R. C'est que sa domination s'étend dans les quatre parties du monde ; surtout dans l'Asie & dans l'Amérique, d'où il tire de grandes richesses.

III. *D.* Que produit le téroir sec & sabloneux de l'Espagne ; bien qu'elle soit presque toute entourée de la mer ?

R. 1^o. Il ne produit pas beaucoup de blé ; mais les vins & les fruits y sont excellens, aussi-bien que les huiles & les laines : 2^o. les chevaux d'Espagne sont distingués par leur beauté & leur feu.

D. Comment trouvez-vous sur la carte les 13. provinces de l'Espagne, començant par la Biscaille, pour faire le circuit ?

R. On trouve ainsi de suite, 1. la *Biscaille*, 2. l'*Astrurie* ou les *Astruries*, 3. la *Galice* ; puis au sud-est, 4. le *Leon*, 5. la *vielle Castille*, 6. la *nouvelle Castille*, 7. l'*Andalousie*, 8. le royaume de *Grenade* ; ensuite 9. & 10. les royaumes de *Murcie* & de *Valence*, qui portent comme *Grenade* le nom de leur ville capitale ; 11. la *Catalogne*, 12. l'*Aragon*, & enfin 13. la *Navare* sur laquelle la France a des droits bien fondez, & dont le roi porte aussi les armes.

LA BISCAIE, LES ASTURIES, ET
LA GALICE.

* *D* Quelle est la ville capitale de la *Biscaille*, pays montagneux, dont les habitans se vantent de n'avoir jamais été vaincus ?

R. C'est *Bilbao* qui a un bon port de mer, & qui est fort marchandé.

IV. Dans un canton au nord-est de cette province nomé *Guispuscoa*, se trouve la forteresse de *Fontarabie*, dont le siège fut fameux en 1523 : la Palisse l'ayant tenu dix mois contre les troupes de l'empereur Charle-Quint ; Frauget qui lui succéda dans le comandement, la rendit lachement, & fut dégradé de noblesse sur un échafaut à Lion.

IV. L'île des *Faisans* est tout proche dans la rivière de *Bidassoa* ; c'est où le roi de France, & le roi d'Espagne se parlèrent, & où leurs ministres, le cardinal Mazarin, & Louis de Haro conclurent en 1659. le traite dit *la paix des Pyrénées*. Cette île sépare l'Espagne d'avec la France ; une partie étant à l'Espagne & l'autre à la France : c'est l'endroit où se fait d'ordinaire l'échange des princes & des princesses pour les mariages.

* D. Pourquoi le fils ainé des rois d'Espagne porte-t-il la qualité de prince des *Asturies* ?

R. Parce que l'Asturie, ou les Asturies, est le pays où se retirèrent les anciens princes du sang d'Espagne à la tête des chrétiens ; au tems de l'invasion des Maures qui avoient envahi le reste du

royaume ; c'est-là aussi qu'ils recommencèrent à régner.

D. Quelle est la capitale des Asturies ?

R. C'est *Oviédo* évêché. & université.

D. Qu'est-ce qui a rendu célèbre la ville de *Compostelle* capitale de la Galice, évêché & université ?

R. Le grand nombre des pèlerins qui y ont été de toutes les parties de l'Europe, visiter l'église de l'apôtre S. Jacques patron de l'Espagne.

* *D.* Où sont situées *Vigo* & la *Corogna* ports de mer de la Galice ?

R. *Vigo* est à l'occident de la Galice, & la *Corogna* est plus au nord.

LE ROYAUME DE LÉON, la Vieille & la Nouvelle CASTILLE.

IV. Le royaume de *Léon* donna son nom aux rois chrétiens d'Espagne, dès qu'ils commencèrent à conquérir le pays sur les Maures ; plus de trois cens ans avant que la Castille, ni l'Aragon eussent titre des royaumes, il y avoit des rois de Léon.

* *D.* Que remarque-t-on dans la ville de *Léon* év. capitale du royaume de ce nom ?

R. Son église cathédrale est magnifique,

que , & passe pour la plus belle d'Espagne.

* *D.* Quel renom a *Salamanque* év. par son université ?

R. Elle passe pour la plus savante université d'Espagne.

III. *D.* Quand la constance & la fidélité des Castillans , sur-tout à l'égard de leurs rois , a-t-elle paru avec le plus d'éclat ?

R. Dans les guerres qu'a soutenu contre ses ennemis leur roi d'aujourd'hui Philippe V. fils de France ; les Castillans n'ayant jamais paru ébranlez , lors même que les ennemis pénétrèrent jusques dans leur capitale.

IV. La *vieille Castille* , pays peu fertile , est mal peuplée & mal cultivée ; son plus grand revenu se tire de ses laines , elles sont les plus estimées de l'Europe.

III. *D.* *Burgos* archev. ville grande , peuplée & marchande , mais mal bâtie , est-elle la plus considérable de la *vieille Castille* ?

R. C'est la capitale ; mais *Valladolid* év. univ. est une ville plus belle & des plus agréables de l'Espagne.

III. La ville de *Ségovie* est connue par le commerce de ses laines , qui font les plus beaux draps de l'Europe.

III. *D.* Quelle est le téroir de la nouvelle Castille , la plus grande province de l'Espagne ?

R. Quoiqu'il soit fort sec , & qu'il ait peu de rivières , il ne laisse pas d'être assez fertile en blé & en fruits.

* *D.* Sur quelle rivière *Madrid* capitale du royaume , & résidence ordinaire des rois , est-elle située ?

R. Sur la rivière nomée *Mançanarès* , où le roi *Philippe II.* a fait construire un très-beau pont ; quoique cette rivière soit petite , & souvent à sec dans les grandes chaleurs.

III. La ville de *Madrid* est grande , belle & bien peuplée : on y remarque la grande place où se font des combats de taureaux.

III. *L'Escurial* est un vilage à quatre ou cinq lieues de *Madrid* , où *Philippe II.* fit bâtir une maison magnifique ; le roi & la reine y ont leur appartement ; le reste est occupé par des religieux.

* *D.* Comment *Tolède* autrefois capitale de l'Espagne , grande ville , mais mal peuplée , est-elle distinguée par son archevêché ?

R. C'est la plus riche de la chrétienté , ayant près d'un milion de rente.

V. *Alcala de Hennarès* , ville connue par son université.

IV. Il y a trois autres cantons dans la nouvelle Castille; favoir, à l'orient la *Sierra* où est la ville de *Cuenza* év. 2. au midi la *Manche*, qui a pour villes principales *Ciudad-Réal* & *Calatrava*; 3. au sud-ouest l'*Estramadoure*, qui faisoit autrefois une province particulière, dont les villes principales sont *Badajoz* év. place forte; *Mérida* qui étoit considérable avant l'an 1123. que le pape Calixte II. en transféra le siège archiépiscopal à Compostéle; & *Alcantara*, qui donne son nom à un ordre de chevaliers en Espagne.

A N D A L O U S I E.

IV. *D.* Quelle bataille considérable en cette province, fit perdre l'an 713. à Rodéric dernier roi des Goths d'Espagne, la vie & la couronne?

R. Celle où les Maures s'emparèrent de l'Espagne, qu'ils ont possédée près de huit siècles; au moins dans quelques provinces.

* *D.* Pourquoi l'Andalousie passe-t-elle pour la plus belle province, & est-elle dite la cave de l'Espagne?

R. Parce qu'elle est la plus abondante en fruits, en olives, & en vins; elle produit aussi les meilleurs chevaux d'Es-

pagne qui font si renommés.

D. Qu'est-ce qui rend *Séville* archev. univ. capitale de l'Andalousie, la plus considérable ville & la plus peuplée de l'Espagne, après Madrid?

R. C'est qu'elle est magnifique dans ses églises, très-marchande, & très-riche; tous les trésors du Pérou qu'on apporte en Espagne, s'y déchargent, & y abordent par *San-Lucar* port de mer de cette province.

IV. L'église métropolitaine de *Séville* a un clocher où il y a vingt-quatre cloches d'une extrême grosseur.

IV. *Cordoue* év. connue par la naissance du philosophe *Sénéque*, & du poète *Lucain* son neveu.

* *D.* Où est située *Cadix*, ville riche & fort marchande, à cause de son port?

R. Elle est dans une île de même nom, connue des anciens sous l'idée des *Colones d'Hercule*, où ils se figuroient qu'étoit le bout du monde.

IV. *Gibraltar* est un autre port de mer à l'est, sur la côte du détroit qui sépare l'Espagne de l'Afrique.

GRENADE, MURCIE, ET VALENCE.

D. D'où les royaumes ou provinces de *Grenade*, de *Murcie* & de *Valence* tirent-ils leur nom?

R. Chacun de sa ville capitale.

IV. D. Quel avantage tira l'Espagne quand le royaume de Grenade fut reptis sur les Maures en 1492, par le roi Ferdinand & la reine Isabéle?

R. On détruisit par-là entièrement l'empire que ces infidèles s'étoient établis en Espagne depuis sept ou huit siècles.

V. Outre la soie que produit ce pays, par la quantité extraordinaire de ses muriers; on y trouve quelques pierres précieuses; le pays d'ailleurs est fertile.

IV. La ville de Grenade archév. univ. une des plus grande d'Espagne, n'est pas peuplée.

* D. Où est située Malgue ou Malaga év. connue par ses vins, & par son port de mer?

R. C'est sur la côte de Grenade.

IV. Murcie év. ville assez belle, est située dans un téroire agréable; on y voit le tombeau du savant Alphonse, roi de Castille, dit l'*Astrologue*.

IV. Cartagène év. ville fort marchande à cause de son port, un des meilleurs d'Espagne, est du Royaume de Murcie.

IV. Le royaume de Valence fournit beaucoup de grains, de fruits, de sel & de soie; il est arosé par beaucoup de rivières; il a aussi divers ports de mer.

III. *D.* Outre la ville de *Valence*, archi-
une des plus riches & des plus agréables
d'Espagne, quelle autre ville est distin-
guée au royaume de Valence ?

R. *Alicant* au midi, sur la côte de *Valence*, & au sud-ouest des îles *Baleares*,
est célèbre par ses vins, les plus salutai-
res à l'estomac.

CATALOGNE ET NAVARE.

V. *D.* Sur quoi prétend-on que vient
le mot de Catalogne, des mots *Gotha* &
Alania; au tems du débordement des
peuples barbares ?

R. C'est que cette province fut domi-
née par les *Goths* & par les *Alains* qui
s'y réunirent, vers l'an 400.

* *D.* Pourquoi est-elle la plus forte
des provinces d'Espagne ?

R. Parce que la plupart de ses villes
sont des places fortes; étant frontières de
l'Espagne du côté de la France.

III. *D.* Qu'est-ce qui rend *Barcelone*
év. univ. capitale de cette province,
une place très-forte ?

R. C'est qu'étant sur la mer, & de
plus étant grande & peuplée, il faut une
flote considérable pour l'assiéger.

IV. Elle ne laissa pas d'être prise par
le duc de Vendôme en 1697, mais fut

rendue aux Espagnols à la paix de Rîsvik ; l'archiduc aujourd'hui empereur , la prit en 1705 , & est rentrée depuis sous l'obéissance du roi d'Espagne ; elle est bien batie , & marchande , à cause de son port ; elle passe pour la plus propre & la mieux pavée de toute l'Espagne.

V. C'est aussi où l'archiduc aujourd'hui empereur , qui prétendoit à la couronne d'Espagne , s'étoit retiré depuis que ses troupes avoient été entièrement défaites (1711.) par l'armée d'Espagne commandée par son roi Philippe V.

V. *Girone* év. ville très-bien fortifiée ; étoit autrefois l'apanage des fils aînez des rois d'Aragon : le maréchal duc de Noailles l'avoit prise au fort de l'été en 1694 , le duc de Noailles son fils la prit au fort de l'hiver en 1711.

V. *Urgel* év. où l'évêque Felix , avec Elipand archevêque de Toledé , renouvela les erreurs du Nestorianisme vers l'an 800.

IV. *Lérida* , autre ville très-forte , se rendit en 1707. à M. le duc d'Orléans , après une vive résistance : comme *Tortose* , év. l'an 1708.

V. *Tarragone* arch. fut batie , dit-on , par les Scipions : elle fut depuis capitale

d'une province Romaine , qui comprenoit près de la moitié de l'Espagne.

ARAGON ET NAVARE.

III. *D.* Pourquoi le royaume d'Aragon doit-il être remarqué parmi les autres royaumes d'Espagne ?

R. Parce qu'il est un des deux royaumes , de l'union desquels s'est formée la couronne d'Espagne ; telle qu'elle est aujourd'hui , depuis environ 200. ans.

* *D.* Quels titres distinguent Saragoſſe capitale d'Aragon ; ville ancienne , grande , belle & affez peuplée ?

R. Saragoſſe est un archevêché , & a une univerſité.

VI. *Taraçon* ou *Taraçone* , *Balbaſtro* , *Hueſque* ou *Hueſca* univ. ſont trois villes épiscopales de l'Aragon.

* *D.* Quel droit ont ſur la Navare les rois de France qui en portent les armes ?

R. Le droit de notre roi Henri IV. qui du chef de ſa mere Jeanne d'Albret , étoit roi de Navare.

V. Elle est au pouvoir des rois d'Espagne , depuis qu'ils l'ont priſe ſur Jean d'Albret , qui en étoit roi & poſſeſſeur légitime ; & qui étoit aïeul maternel de notre roi Henri IV.

D.

D. Quelle est la capitale de la Navarre?

R. C'est Pampelune : qui fut dit-on, batie par Pompée.

I L E S D' E S P A G N E.

Majorque île fait voir la ville de son nom. Et dans l'île *Minorque* on voit le port Mahon.

III. D. Quel nom comun avoient les îles Majorque, Minorque & Ivique?

R. Ces trois îles voisines l'une de l'autre à l'orient de l'Espagne, s'apeloient anciénement d'un nom comun *îles-Baléares*.

IV. L'île de *Majorque* fut donnée à titre de royaume à Jaqne fils puiné de Jaque roi d'Aragon, qui l'avoit conquise sur les Maures au treizième siècle : un autre Pierre aussi roi d'Aragon la reprit.

D. D'où l'île dite *Majorque*, tire-t-elle son nom?

R. De *Majorque* la ville capitale, év. & séjour ordinaire du vice-roi.

V. L'île de *Minorque*, qui dépendoit du royaume de Majorque, est pleine de montagnes : sa capitale est *Citadella*; elle a aussi *Mahon*.

D. A qui le port *Mahon*, qui est un des meilleurs de la méditerranée, a-t-il

T

été laissé depuis la paix d'Utrecht ?

R. Aux Anglois qui l'avoient pris dans la dernière guerre.

V. La petite île *Yvica*, tire aussi son nom de la ville capitale.

LE PORTUGAL.

Le PORTUGAL au sud a *Lisbone*, *Ebora*,
Conimbre, & *Brague* au nord : l'ALGARVE
à *Tavira*.

IV. D. **C**E royaume ayant été sous la domination des rois d'Espagne près de 60 ans, comment s'en tira-t-il par une révolution en 1640 ?

R. On mit sur le trône le duc de Bragance, ayeul du roi d'aujourd'hui ; & qui tiroit son droit de Catherine duchesse de Bragance, petite fille du roi Emanuel.

III. D. Le gouvernement du Portugal, n'est-il pas à peu près comme celui d'Espagne ?

R. Oui ; mais l'inquisition pour la foi y est, dit-on, plus sévère.

III. D. Quelle est la longueur de ce royaume, le moins étendue de l'Europe ?

R. Il n'a que 120 lieues de longueur sur 30 de largeur ; mais il est plus peuplé que l'Espagne.

IV. Le roi de Portugal a de grands domaines en Amérique ; sur-tout au Brésil : il en a aussi en Afrique & en Asie.

* D. Quelles sont les trois parties principales du Portugal ?

R. 1. La partie méridionale depuis *Lisbone* sa ville capitale ; 2. la partie septentrionale ; 3. le petit royaume d'*Algarve*, qui dépend aussi du Portugal, & qui est à son midi.

* D. Qu'est-ce qui rend le port de *Lisbone*, capitale & arch. un des plus beaux ports de l'Europe ?

R. C'est que la rivière du Tage, qui le forme, a dans cet endroit plus d'une lieue de largeur ; & de-là on voit la ville en amphitéâtre, avec beaucoup d'églises & de palais magnifiques.

III. La ville est grande, bien peuplée, riche & fort marchande ; mais les rues sont étroites & mal propres.

V. *Evora* archev. est la seconde ville du royaume ; elle eut pour premier archevêque le cardinal Henri, qui depuis fut roi de Portugal ; succédant à son petit neveu le roi Sébastien.

IV. *Conimbre* évêch. connue par son université ; on a un cours de Philosophie composé par ceux de *Conimbre*, qui a passé pour excellent, par rapport aux

principes de l'ancienne Philosophie.

IV. *Porto* év. ville assez grande, peuplée, fort marchande, & la plus riche après Lisbonne : c'est d'elle que le Portugal tire son nom ; elle est située vers l'embouchure du *Douro*.

IV. *Brague* ville ancienne, siège d'un archev. primat du royaume.

IV. *D.* Par quel comerce est connu le petit royaume d'Algarve qui a *Tavira* pour capitale ?

R. Par son grand comerce de vins & par sa fertilité : il fut uni à celui du Portugal par le mariage d'Alphonse III. avec Béatrix de Castille au treizième siècle.

R I V I É R E S D' E S P A G N E, E T D E P O R T U G A L.

Ebre, *Guadalquivir*, *Guadiana*, le *Tage*,
Le *Douro*, le *Minho* dans l'Hispanique Plage.

* *D.* Comment trouvez-vous les six principaux fleuves d'Espagne, depuis l'*Ebre* ?

R. Vers le midi coulent le *Guadalquivir* & la *Guadiana* ; ont leur embouchure dans la mer au sud-ouest d'Espagne ; le *Tage*, le *Douro*, & le *Minho* ont la leur dans l'océan, au couchant du Portugal.

IV. L'*Ebre*, en latin *Iberus*, d'où les peuples d'Espagne ont été nommez *Ibériens*, 1. prend sa source aux montagnes de la vieille Castille & des Asturies, 2. passe à Saragoce, à Tortose; 3. se jette dans la mer méditerranée.

IV. Le *Guadalquivir* 1. a sa source dans une montagne de la Castille-nouvelle vers la Murcie; 2. arrose Cordoue Séville, San-Lucar; 3. a son embouchure dans l'océan, entre le Portugal & Cadix.

IV. La *Guadiana* 1. a sa source aux montagnes de la nouvelle Castille du côté de Valence; 2. arrose Calatrava, Ciudad-Réal, Mérida, & Badajoz; 3. se jette dans l'océan, séparant l'Algarve de l'Andaloufie.

IV. Le *Tage* 1. a sa source aux confins de l'Aragon, & de la nouvelle Castille, 2. arrose Toléde, Alcantara, Lisbonne, 3. se jette dans l'océan, un peu au-dessous de Lisbonne.

IV. Le *Douro* 1. vient des montagnes de la vieille Castille vers Saragoce, 2. arrose Valladolid, Porto se jette dans l'océan au-dessous de Porto.

IV. Le *Minho* 1. a sa source dans la Galice; 2. sépare vers son embouchure la Galice du Portugal; 3. se jette dans l'océan.

L'ANGLETERRE.

OU LES ILES BRITANNIQUES.

L'ANGLETERRE, L'ÉCOSSE & L'IRLANDE
ont la loi,
Que dans ces trois états leur donne un même
roi :

1. *Londre* à l'Est, & *Cambridge* avec *Cantor-beri* :
2. *Portsmouth* avec *Pleimouth*, *Excester* au
midi :
3. *Galle* est à l'occident : 4. *Lancastre*, *York* au
nord :
5. Le milieu tient *Chester*, *Bristol* ; *Glocestre*,
Oxford.

* *D.* **C**omment les îles Britanniques,
comprises sous le nom de
Grande-Bretagne, font elles trois états,
qui n'ont qu'un même roi ?

R. C'est que l'*Angleterre* & l'*Ecosse*
(qui font une île) & l'*Irlande* qui en fait
une autre, font également sous la domi-
nation d'un même souverain depuis
1603, que l'*Ecosse* fut jointe à l'*Angle-
tere*.

* *D.* De quelle sorte le gouvernement
d'*Angleterre* est-il en même-tems mo-
narchique & républicain ?

R. Le roi fait ce qu'il lui plaît, pour-

IV. Le pays porte de l'étain , du plomb , du charbon de terre , des cuirs en quantité. Le comerce y fleurit ; les cadets de la noblesse embrassant cette

T iij



CARTE DE LA GRANDE
BRETAGNE
Sur les Degrés
de l'Academie des
Sciences de Paris.
1744.

* *D.* De quelle sorte le gouvernement
d'Angleterre est-il en même-tems mo-
narchique & républicain ?

R. Le roi fait ce qu'il lui plaît , pour-

vu qu'il n'en coûte rien au peuple : mais on ne lève nuls subsides que par l'avis du parlement.

III. *D.* Quelles sont les deux chambres de l'assemblée du parlement ?

R. 1. La *Chambre-haute*, composée des princes du sang, ducs, comtes, archevêques & évêques ; 2. La *Chambre-basse*, composée des députés des provinces & des villes.

III. *D.* Qu'est-ce que la religion protestante épiscopale, qui est la dominante en Angleterre ?

R. C'est comme la calviniste ; mais où l'on a retenu des évêques : le nombre des calvinistes non épiscopaux, ou presbytériens, y est encore fort grand.

III. *D.* Comment dans l'Angleterre, qui produit abondamment tout ce qui est nécessaire à la vie, supplée-t-on au vin qui n'y croit pas ?

R. On y supplée 1°. par celui qu'on y apporte des pays étrangers 2°. par l'excellente bière qu'on y fait, & 3°. par le cidre qui y croît en divers endroits, & qui est très-bon.

IV. Le pays porte de l'étain, du plomb, du charbon de terre, des cuirs en quantité. Le commerce y fleurit ; les cadets de la noblesse embrassant cette

profession ; ce qui entretient l'opulence dans les grandes maisons ; 2. l'Angleterre a des ports fort bons & en grand nombre, & beaucoup de manufactures.

III. *D.* Qu'est-ce qui contribue à rendre les draps qu'on fabrique en Angleterre, plus beaux qu'ailleurs ?

R. C'est que la laine du pays y est excellente ; les moutons y paissant la nuit aussi-bien que le jour ; à cause qu'il n'y a point de loups en cette île.

V. L'Angleterre se divise en cinquante-neuf cantons, ou comtez, qu'on nome en langue du pays *Scires* ; mais cette division ne se pourroit retenir commodément à cause de son étendue.

D. Comment séparez-vous commodément l'Angleterre en cinq parties ?

R. Mettant la 1. à l'orient, la 2. au midi, la 3. à l'occident, la 4. au nord, & la 5. au milieu des quatre autres.

D. Quelles villes principales trouvez-vous à l'est ou à l'orient.

R. *Londre* cap. du royaume, puis *Cambridge* à son nord, & *Cantorberi* à son sud-est, avec *Douvres* ; port où l'on arive ordinairement en venant de France par Calais.

D. De quelle partie sont les villes & les ports de *Porsmouth* & de *Plimouth*,

la ville d'*Excester*, & le canton de *Cornouailles* ?

R. Ces villes font de la partie au midi ; aussi-bien que le canton de *Cornouailles*, où font des mines du plus bel étain du monde.

D. Quelle principauté ocupe toute la partie à l'occident ?

R. C'est la principauté de *Galle* ; titre des fils ainez des rois d'Angleterre, & dont la principale ville est *Montgomeri*.

D. Les villes de *Lancastre* & d'*York* étant les principales à remarquer dans la partie au nord ; lesquelles trouvez-vous plus remarquables dans la partie du milieu ?

R. *Chester* & *Bristol*, puis *Oxford* fameux par sa docte université, font de la partie du milieu.

* D. Quelle est la situation de *Londre* séjour des rois, qui passe pour une des plus grandes, des plus magnifiques, des plus marchandes, des plus puissantes villes du monde ?

R. La ville de *Londre* est batie en long sur le bord de la *Tamise*, où il y a un arsenal, & un port des plus beaux.

IV. Le parlement s'assemble au palais de *Westminster* ; dans l'église duquel font les mausolées des rois & des reines d'Angleterre.

D. En quoi *Vindsor* bourg sur la Tamise, à sept lieues au-dessus de Londres, est-il remarquable ?

R. Les rois d'Angleterre y ont un chateau richement meublé, & un très-beau parc.

IV. Dans la chambre de ce chateau, s'assemblent tous les ans le jour de S. George, les chevaliers de la jaretière.

IV. *Cambridge* a une célèbre université.

* *D.* Quel titre a *Cantorbéri*, archev. ville fort ancienne, mais petite ?

R. Son archevêque est primat & premier pair d'Angleterre.

IV. Avant le schisme d'Angleterre, il étoit légat du pape, & précédoit les princes du sang.

D. Outre que *Porstmouth* est un des meilleurs ports, en quoi cette place est-elle encore importante ?

R. *Porstmouth* est la plus forte place d'Angleterre, & un de ses quatre arsenaux.

IV. *Plimouth* n'est qu'un bourg assez mal-propre ; mais connu par son port, qui est des plus fréquentés d'Angleterre & défendu par un fort chateau.

III. *D.* Qu'est-ce qui rend *Excester*, ville jolie d'ailleurs, si comérçante ?

R. Ses fabriques de serges très-fines ,
& des plus beaux draps d'Angleterre.

IV. D. Depuis quand la principauté
de *Galle* , pays assez mauvais ; donne-
t-elle son nom aux fils ainez des rois
d'Angleterre ?

R. Depuis le roi Edouard I. qui en fit
la conquête vers 1282 , sur un prince
indépendant.

IV. Le pays de *Galle* , vers *Montgo-
meri* , a des chevaux très-estimez ; la vil-
le de *Pembrok* vers le sud-ouest , a un des
meilleurs ports du monde.

IV. Dans la partie au nord d'Angle-
terre , la ville de *Lancastre* donna son
nom à la branche royale de *Lancastre* ;
dont étoient les rois d'Angleterre du
nom de *Henri* , lesquels se portèrent
pour rois de France.

III. D. Quelle distinction à la ville
d'*York* , grande ville & la seconde du
royaume , mais mal peuplée ?

R. *York* siégé d'un archevêque , est l'a-
panage des fils puinez des rois.

IV. L'archevêque d'*York* couronne la
reine d'Angleterre , dont il est le cha-
pelain perpétuel. Le pays a des mines
de plomb , de cuivre , & de fer.

IV Dans la partie du milieu *Chester*
év. est le grand passage d'Angleterre en

Irlande : à son orient est *Darbi*, où sont des mines du meilleur plomb.

D. La ville de *Bristol* év. qui est la troisième d'Angleterre & a le plus grand comerce après Londres, est-elle belle ?

R. Elle est propre & bien batie, mais les rues en sont étroites.

III. *D.* En quoi *Oxford* év. & fameuse université, où fleurissent les belles lettres depuis plusieurs siècles, est-elle plus remarquable ?

R. Par sa bibliothèque pleine d'anciens manuscrits ; & par ses beaux jardins pour la médecine.

ECOSSE ET IRLANDE.

Dans l'ECOSSE *Edimbourg*, *Glascou*, puis *Aberden*.

Limerich en IRLANDE, *Aymach*, après *Dublin*.

IV. L'Ecosse est un pays froid & venteux, peu fertile en blé ; mais qui a des bestiaux.

D. Quels titres ont en Ecosse les villes d'*Edimbourg* capitale, *Glascou*, & *Aberden* ?

R. *Edimbourg* & *Aberden* sont évêchez, & *Glascou* archevêché ; & toutes trois ont université.

IV. *Edimbourg* est situé sur une hauteur & défendu par un château qui passe pour imprenable ; la ville est grande & assez belle , située à l'orient de l'Ecosse près du golfe de Forth.

IV. *Glasgow* seconde ville d'Ecosse est dans un terroir agréable , qui la fait nommer le paradis de l'Ecosse.

Aberdone ou *Aberden* , a un bon port qui la rend peuplée , & fort marchande : elle est au nord-est d'Edimbourg , près de la mer.

IV. L'Irlande est atachée à l'Angleterre depuis le 12. siècle que le roi Henri II. en ayant reçu l'investiture du saint siège , fut reconu de ceux du pays : mais le roi Henri VIII. est le premier qui ait pris le titre de roi d'Irlande.

III. *D.* Que produisent en Irlande les paturages qui y sont si bons , qu'on en tire les bestiaux ; de peur qu'ils ne paissent à l'excès ?

R. C'est ce qui y fait un comerce considérable de cuirs & de laines , de beure & de suif.

* *D.* Quel port a *Dublin* , université , ville assez grande , bien batie & marchande ?

R. Il n'y vient que des barques , à cause d'un banc de sable à l'embouchure de la rivière.

* *D.* Y a-t-il en Irlande d'autres villes remarquables que *Dublin*, cap. arch. & séjour du viceroi ?

R. On doit connoître encore *Armach*, ville ruinée, quoique primatie d'Irlande; puis *Limerik* & *Londondéri*, évêché, villes marchandes & fortes.

V. On divise ordinairement l'Irlande en 4. parties. 1. L'orientale dite *Lagénie* a *Dublin*; la méridionale ou *Moménie* a *Limerick*; 3. l'occidentale ou *Conacie* a *Gallouai*; la septentrionale, dite *Ultonie* a *Londondéri* & *Armach*.

V. *Armach* étoit considérable autrefois: le célèbre *Ufférius*, qui publia le siècle passé une chronologie estimée, en étoit archevêque.

RIVIÈRES DE LA GR. BRETAGNE.

L'Anglois a la *Tamise*, & le Tai l'Ecoffois, Le *Schannon* se répand au pays Irlandois.

* *D.* Où passent les trois plus considérables rivières de la Grande-Bretagne ?

R. 1. La *Tamise* en Angleterre passe à *Oxford* & à *Londres*; 2. le *Tai* dans l'Ecoffe la divise en deux parties; l'une septentrionale & l'autre méridionale; 3. le *Scannon* en Irlande passe à *Limerick*.

III. La *Tamise* s'appelle *Isè*, depuis sa source jusqu'un peu au-dessus d'*Oxford*.

Le *Tai* coule d'orient en occident à quelques lieues d'Edimbourg au nord.

IV. L'Angleterre a encore deux grandes rivières ; la *Saverne* qui se jette dans la mer au-dessus de *Bristol* ; & l'*Humber* qui est comme un bras de mer, grossi de deux ou trois rivières, qu'il reçoit au-dessus d'*York* au nord-est.

V. La *Tamise*, 1. a sa source au-dessus d'Oxford ; 2. arrose Oxford, Windsor, Londres ; 3. se jette à l'est de l'Angleterre, dans la mer.

V. Le *Tai*, 1. a sa source vers un lac près du mont Gramp ; 2. partage l'Ecosse, coulant d'occident en orient, passe à *Dundée*, & 3. se jette dans la mer un peu au-dessous.

V. Le *Schannon*, 1. a sa source près de Létrim ; 2. forme un lac au-dessus de Leimerick qu'il arrose ; 3. se jette à l'ouest d'Irlande.

ILES DE LA GR. BRETAGNE.

Wicht, *Sorling*, *Gernezai*, vers l'Irlande du
Man ;

Au nord d'Ecosse *Orcade*, & l'île *Mailand*.

D. Quelles sont les principales îles dépendantes de l'Angleterre & de l'Ecosse ?

R. Les plus considérables sont vers le

sud, l'île de *Wicht*, les *Sorlingues* : vers le sud-ouest sont *Gerzai*, & *Gernezai*, sur les côtes de Normandie : vers l'Irlande à l'ouest de l'Angleterre, l'île du *Man* ; puis les îles *Orcades* au nord de l'Ecosse dont elles dépendent, & dont la principale est *Mailand*.

III. *D.* Qu'ariva-t-il dans l'île de *Wicht*, agréable & fertile, au roi Charles I. l'an 1640 ?

R. C'est où il fut prisonnier dans la forteresse de *Carelsbrok* par les parlementaires ; qui ne l'en tirèrent que pour le mettre à mort à Londres.

V. Les îles *Sorlingues*, ou de *Scilli* sont petites, mais au nombre de 30. ou 40.

IV. Les îles de *Gerzai*, & de *Gernezai* sont sur les côtes de la Normandie, dont elles dépendoient autrefois : on y parle un François corompu, l'on y fait de très-bon bas d'estame, la laine y étant excéente.

LE DANEMARK.

L'état de DANEMARK à l'est, contient 1. des îles ;

Copenhague & Roschild en sont premières villes.

2. Le *Jutland* ou Vibourg ; Slevik vers le Holstein :

Christiane en 3. *Norvège* : 4. *Islande* est vers Drontheim. IV.

IV. *D.* Depuis quand le Danemark n'est-il plus un royaume électif ?

R. Depuis environ deux cens ans, il est comme héréditaire ; & fut déclaré tel , & absolument monarchique en 1660.

III. *D.* Ce pays froid , mais peuplé , & fertile fournit-il au comerce ?

R. Son plus grand comerce , est de chevaux & de bœufs , qu'on menne en Allemagne , & en Holande.

IV. Les Danois sont spirituels & amateurs des belles lètres : ils suivent la religion Luthériene , & ont presque les mêmes inclinations que les Alemans.

III. *D.* D'où le roi qui a 5. ou six millions de revenu , en tire-t-il environ le tiers ?

R. D'un tribut qu'il fait payer aux vaisseaux qui passent par le détroit du *Sund* , entre le Danemarck & la Suède.

D. Quelles sont les quatre parties principales des états du roi de Danemarck ?

R. Ce sont 1. les *Iles* du Danemarck ; qui sont à l'est ; 2. le *Jutland* , qui est une presque île contigue à l'Allemagne ; 3. le royaume de Norvége ; 4. la grande île d'*Islandè* , qui est à l'ouest vers *Dronthein* , ville de Norvége , mais plus au nord.

III. *D.* Quelles sont les deux plus gran-

des îles qui font la partie du Danemarck à l'est ou à l'orient ?

R. Ce sont l'île de *Sélande*, qui a bien 60 lieues de tour, & celle de *Fionie*.

* D. Quelle est dans l'île de *Sélande* *Copenhague*, capitale du royaume, siège d'un archevêque, & séjour ordinaire des rois ?

R. La ville n'est pas grande; mais forte, riche & marchande; ayant un des plus beaux ports de l'Europe, sur la mer du Sund.

IV. Les sièges qu'elle a soutenu, surtout en 1659. l'ont fort distinguée.

III. D. En quoi *Roschild*, év. qui renferme les mausolées des rois de Danemarck, est-elle célèbre ?

R. Par le traité de paix qui s'y fit en 1656. entre les Danois & les Suédois.

* D. Comment se divise la partie du Danemarck, apelée autrefois *Chersonèse-Cimbrique* & aujourd'hui *Jutland* ?

R. Le *Jutland*, se divise en nord-*Jutland* où est *Wibourg* év. sa capitale; & en sud-*Jutland* où est le duché de *Slesvich*, ou de *Gottorp*, proche du *Holstein* contrée de l'Alemagne.

V. Le sud-*Jutland* n'est pas tout au roi de Danemarck; mais en partie au duc de *Holstein-Gottorp*; & dans cette

partie , d'autres princes de la maison royale de Danemarck ont encore leur part.

V. Le duc de *Holstein-Gottorp* résidoit autrefois à *Gottorp* , château agréable près de la ville de *Slesvik* , qui n'est plus qu'une bicoque : il réside à présent à *Kiel* sur la mer. Il est d'une branche puinée des rois de Danemarck , laquelle a pris des intérêts diférens du Danemarck , par ses aliances avec la Suède.

IV. *D.* Comment la Norvège , qui avoit ses rois particuliers , fut-elle reunie au Danemarck au 14. siècle ?

R. Par l'aliance qui se fit entre ces deux courones : les Norvégiens ont pris les mœurs & la religion des Danois ; mais ils sont plus grossiers.

IV. La Norvège est au couchant , le long de la Suède , & s'étend encore plus vers le nord sur la mer glaciale ; jusqu'environ le 72. degré de latitude , où sont les *Lapons Danois* : elle est comme stérile , à cause des montagnes , des sables & des cailloux dont elle est pleine : elle ne porte que du bois.

* *D.* D'où la capitale de la Norvège , nomée autrefois *Oslo* , tire-t-elle son nom d'aujourd'hui qui est *Christiania* ?

R. Du roi de Danemark *Christien IV.*

vers 1648. qui la fit rebâtir.

V. Observez aussi en Norvège, *Fredericstad* au sud-est de *Christiania*; & *Drontheim* ville très-commerçante au nord-ouest de la Norvège; ce n'est plus qu'un gros bourg: son port, quoique fréquenté ne reçoit que de petits vaisseaux étant entouré de rochers.

* *D.* Quel est le froid de l'*Islande*, grande île dépendante de la Norvège, vis-à-vis & au nord-ouest de *Drontheim*, & une des plus grandes de l'Océan?

R. L'air y est si froid, qu'il n'y croît guère d'arbres, que des bouleaux.

III. *D.* En quoi les habitans qui mangent des ours & des renards, & sont de petite taille, montrent-ils de l'esprit?

R. Dans leur divertissement, qui est le jeu d'échecs, les paysans même en ont chacun un jeu, fait d'os de poisson.

IV. Ils sont la plupart si épris de la verve poétique, que souvent leurs discours sont des vers; & aux nouvelles lunes, dit-on, ils paroissent tout transportez hors d'eux-mêmes.

* *D.* D'où y tire-t-on du soufre?

R. De mines qui jettes des flammes au milieu des neiges.

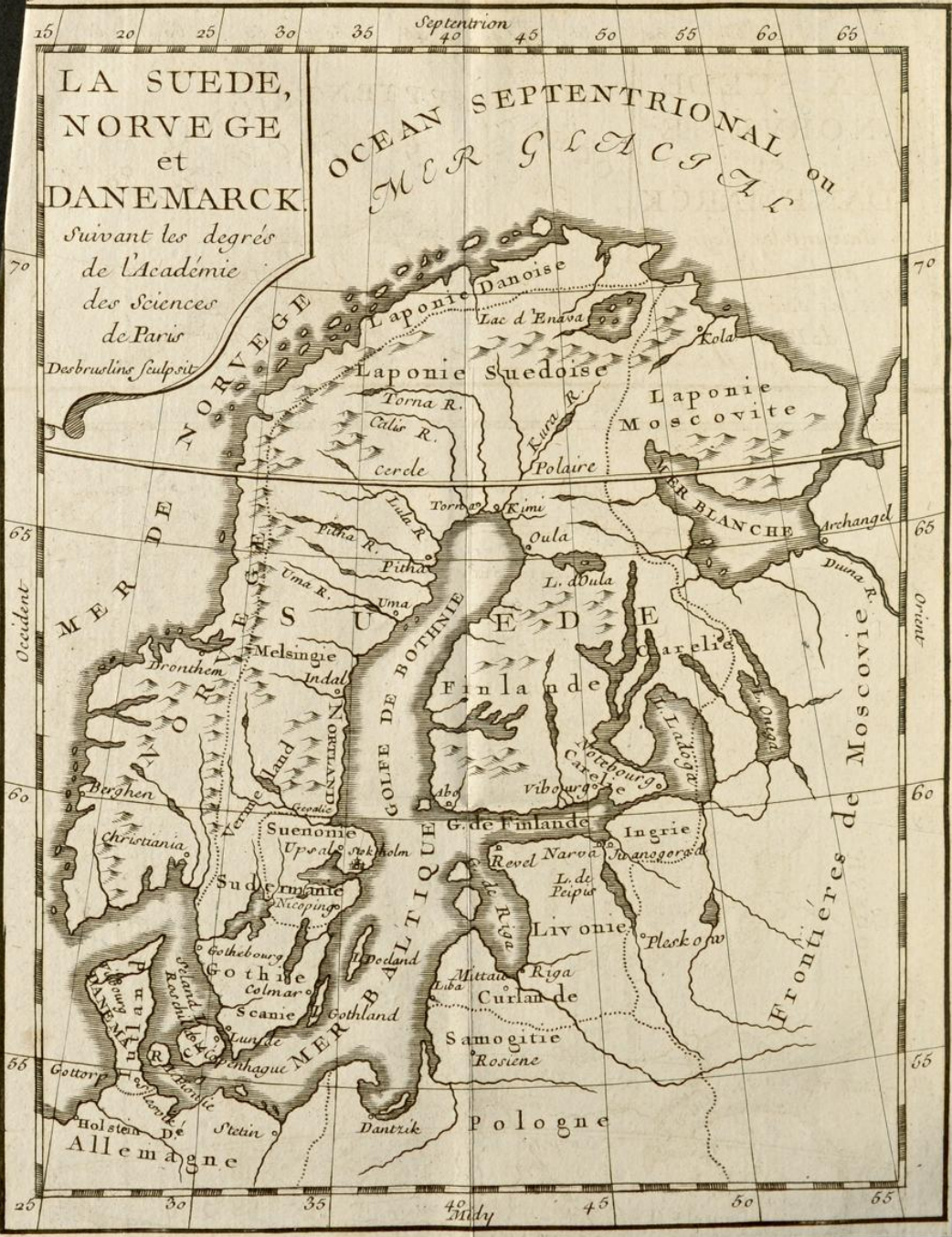
ri Frideric I. alors prince héréditaire &
depuis l'an 1730. lantgrave de Hesse-
Cassel.

IV. Le Sénat représente les états du



D. D'ou y tire-t-on du soufre :

R. De mines qui jettes des flames au
milieu des néges.



LA SUE'DE.

La SUEDE tien Stokolm, Upsal en 1. *Suéonie* ;
2. En *Gothie* est Colmar ; Lunden dans 3. la
Scanie.

Les 4. Lapons sont au nord de Bothnie , au 5,
Notland.

Abo dans la *Finlande* ; 7. îles d'*Oland* , *Goth-*
land ;

Ingrie & Livonie ou Riga ; deux pays ,
Au Moscovite enfin , avec d'autres remis.

III. D. **C**omment ce royaume héréditaire , depuis environ l'an 1528. que Gustave Vasa y régna , est-il redevenu comme électif ?

R. Ayant passé à une branche puinée de la maison Palatine. (*Voy. l'hist. des maisons souver.*) dont étoit le dernier roi Charles XII. renommée par ses expéditions & mort sans alliance (dec. 1718.) les peuples ont prétendu rentrer dans leurs anciens droits.

III. D. Qui ont-ils élu pour regner ?

R. D'abord la sœur du feu roi , *Ulrique-Eléonor* ; (févr. 1719.) puis son mari Frédéric I. alors prince héréditaire & depuis l'an 1730. lantgrave de Hesse-Cassel.

IV. Le Sénat représente les états du

pays, composées de quatre ordres. Le 1. du clergé, le 2. de la noblesse, le 3. des marchands de chaque ville, & le 4. des payfans de chaque territoire.

III. La religion luthériene est la seule permise en Suède.

* *D.* Quel est l'air & le téroir de la Suède, dont plus de la moitié est en forêts & en lacs ?

R. L'air y est très-froid, mais sain : l'hiver y dure neuf mois, & l'été les trois autres mois ; cependant ceux du pays vivent long-tems.

III. *D.* Que tire-t-on de ce pays, où il se trouve particulièrement vers le septentrion, des aigles & des faucons, & beaucoup d'ours, & d'élans ?

R. On en tire du cuivre, dont il y a beaucoup de mines : on en tire aussi des fourures & des mats de vaisseaux.

D. Quelles sont les sept principales contrées, à quoi l'on peut rapporter tous les gouvernemens de la Suède ?

R. Pour les mieux démêler, il faut d'abord distinguer la Suède en orientale & occidentale.

D. Par quel grand golfe sont séparées les deux grandes parties de la Suède l'orientale & l'occidentale ?

R. C'est par le golfe de Bothnie qui

a environ cent cinquante lieues de longueur du sud au nord, trente lieues de largeur, de l'est à l'ouest.

D. Quelles sont les cinq ou six grandes contrées dans la partie orientale de la Suède ?

R. Ce sont 1. La *Suéonie* ou *Suède* propre, 2. à son midi la *Gothie*, & 3. au sud-ouest la *Scanie* dite aussi le *Schonen*; puis au nord de la *Suéonie*, & 4. le *Nortland*, à quoi on peut ajouter 5. le pays des *Lapons* mais qui tourne vers la partie occidentale.

D. Quelle contrée est dans la partie occidentale de la Suède ?

R. C'est aujourd'hui la *Finlande* uniquement, l'*Ingrie* & la *Livonie* n'en étant plus depuis quelques années.

D. Que mettez-vous pour la septième contrée de la Suède ?

R. Je mets les îles qui dépendent d'elle & dont nous parlerons.

IV. *D.* Le *Nortland* ne fait-il pas, selon plusieurs, une partie de la *Suéonie* ?

R. Il est vrai; mais il est assez étendu pour faire seul une partie, dont on met pour ville capitale *Gévalie*.

D. Le pays des *Lapons* 6. qui est au nord de la *Bothnie*, contrée du *Nortland*, est-il tout entier à la Suède ?

R. Les Lapons ne sont qu'en partie à la Suède ; une autre partie étant au Danemarck ; & un autre à la Moscovie.

* D. D'où le golfe de Bothnie , qui sépare la Suède en orientale , & en occidentale , tire-t-il son nom ?

R. De la Bothnie même , contrée autour de ce golfe , vers son extrémité à l'orient & à l'occident.

D. Quelle est la septième partie de la Suède , & qui est à l'occident du golfe de Bothnie ?

R. C'est la Finlande , dont la capitale est *Abo* :

D. Quelles îles mettez-vous , pour septième & dernière partie de la Suède ?

R. Les deux principales sont *Oland* & *Gotland* , vers les côtes de la Gothie dont elles dépendent.

* D. Pourquoi ne mettez-vous pas dans les parties de la Suède , l'*Ingrie* , & la *Livonie* , dont la capitale est *Riga* , & qui en ont toujours été les plus riches & les meilleures contrées ?

R. C'est qu'au traité de paix 1721. la Suède a cédé (après de longues guerres) ces provinces au Moscovite ; pour être désormais avec quelque partie de la Suède du domaine de Moscovie.

V. Le traité de paix est celui de *Rys-*

tae

trad en Finlande du 30. Sept. 1721. le roi de Suède Fridéric, cède au Moscovite la *Livonie*, l'*Estonie*, l'*Ingrie* ou *Ingermanie* : une partie de la *Carélie* (dépendance de la Finlande) le district du fief de *Vibourg* : les villes & fortereſſes de *Riga*, *Dunamunde*, *Pernau*, *Revel*, *Dorpt*, *Nerva*, *Vibourg*, *Kelkom* & leurs dépendances, avec les îles d'*Oſel*, de *Dagho*, &c.

III. D. Comment eſt batie & ſituée *Stokholm*, capitale du royaume dans l'*Upland*, canton dans la *Suéonie* au nord ?

R. Elle eſt ſur des rochers & des îles, qui en rendent l'entrée difficile, quand on ne les conoît pas ; mais le port eſt des plus ſurs & des plus comodes. Obſervez que les cartes de M. de Lille dans ſon Europe 1709. mettent *Stolkom* au 54. degré, & que dans ſa carte de Suède en 1706. il place *Stolkom* au 59. degré.

IV. Il tient, dit-on, plus de mille vaiſſeaux, qui abordent de divers pays, où cette ville fait un grand comerce, & qui n'ont pas beſoin d'ancre ; mais le lac qui le forme eſt à 12. lieues de la pleine mer, & n'a point de reflux : la ville d'ailleurs eſt grande & belle.

IV. *Uppsäl*, la plus ancienne ville, dit-on, des royaumes du nord, eſt archevêché, & primatie de Suède. X

V. La Suéonie, outre 1°. l'*Upland*, contient d'autres cantons; 2°. comme la *Sudermanie* au sud de l'*Upland*; 3°. la *Néricie*; 4°. au nord de la *Néricie*, la *Vestmanie*; 5°. le *Vermeland*, & au sud-ouest la *Dalécarlie*, province des vaillans hommes qui aidèrent le roi *Gustave Vasa* à établir en Suède sa domination héréditaire.

IV. *Calmar* dans la *Gothie* ville forte avec un bon port sur la mer Baltique, est la ville où *Marguerite* reine de *Danemark*, de *Suède* & de *Norvège*, abdiqua ses trois états vers 1494.

* *D.* Que remarque-t-on du lac *Véter* dans la *Gothie*, sur sa profondeur, ses glaces, & sa vertu de présager les orages?

R. 1°. Sa profondeur est de deux cens coudées, la mer Baltique ne l'étant que de 50. 2°. les glaces se fondent presque subitement: 3°. les bruits de tonnerre qu'il excite, présagent un orage pour le lendemain.

IV. La *Scanie*, dite aussi le *Schonen*, étoit autrefois du *Danemark*; c'est pourquoy les évêchez *Danois* ont relevé de l'archevêché de *Lunden* capit. de *Scanie*, & université; c'est le pays de *Samuel Puffendorf*, connu par son traité de l'homme & du citoyen.

V. Le gouvernement de *Bahus*, cédé par le Danemark à la Suède 1638. au traité de Roschild, se trouve au nord-est de la Scanie, & à l'ouest de la Suéonie.

* *D.* Par quel moyen le *Nortland*, quoique pays assez sauvage, fait-il la principale richesse de la Suède?

R. Par ses mines de cuivre; celle de *Coperbeg* valant seule au roi deux millions de rente; outre ce qu'elle vaut aux particuliers.

Les *Lapons*, ou habitans de la Laponie, peuples errans & sauvages, étant de petite taille, ont-ils de la force?

R. Quoique leurs plus grands hommes n'aient guères que quatre pieds, ils sont agiles & robustes, mais lâches & timides; & meurent, dit-on, de déplaisir quand ils s'éloignent de leur pays.

V. La Laponie Suédoise a aussi des mines de cuivre; & quelques-unes de plomb, & d'étain mêlé de grains d'argent.

V. Elle est bornée au nord par la Laponie-Danoise, & ne s'étend pas jusqu'à la mer glaciale; comme le dit Martineau, & celui qui a copié son livre mot à mot en l'imprimant à Paris, sous le titre de *Méthode pour la géographie &c.*

IV. La *Finlande* fertile en blé & en

paturages, est située entre les golfes de Bothnie & de Finlande, & fait la partie occidentale des états de Suède.

V. L'*Ingrie* porte aussi beaucoup de blé : c'étoit un démembrement de la Moscovie, que les rois de Suède acquirent par un traité de paix en 1617. mais qui vient de rentrer sous le domaine de Moscovie avec d'autres pays, & en particulier avec la Livonie; comme j'ai dit (pag. 241.) Elle est séparée de la Suéonie par le golfe de Bothnie.

IV. La *Livonie* est au midi de la Finlande, & en est séparée par le golfe de Finlande. Elle porte beaucoup de blé & de cire : elle faisoit la meilleure province de la Suède, à qui les Polonois l'avoient cédée en 1660. après que ce pays eut été le théâtre d'une longue guerre entre les Suédois, les Polonois, & les Moscovites.

III. D. Avec qui *Riga* capitale de la Livonie, ville grande, bien bâtie & bien fortifiée, entretient-elle commerce ?

R. Avec les Anglois & les Holandois, quand la mer Baltique n'est point glacée; & quand elle l'est avec la Moscovie.

V. Le roi de Suède avoit en Allemagne divers états; mais il ne lui reste guère que *Vismar* dans le Meckelbourg;

Stralsund & ses environs dans la Poméranie, avec l'île de *Rugen*.

VI. Il y a en Suède beaucoup de petites rivières qui ne portent point de bateaux ; mais il y a beaucoup de grands lacs : celui de *Ladoga* est le plus grand ; il est aujourd'hui de la Moscovie.

LA POLOGNE.

Royaume & Grand-Duché n'ont ici qu'un seul prince ;

La 1. *Poldaquie* ou *Bielsk* est huitième province,

Varsovie en 2. *Masove* est des rois le séjour ;
En 3. *Prusse*, *Thorn*, *Dantzik*, après *Mariembourg*.

En 4. *Grande-Pologne* est *Gnesne* primatiale ;
Cujavie & *Posna*, *Cracou* la capitale ;

En 5. *Petite-Pologne* ou *Sandomir* *Lublin* ;

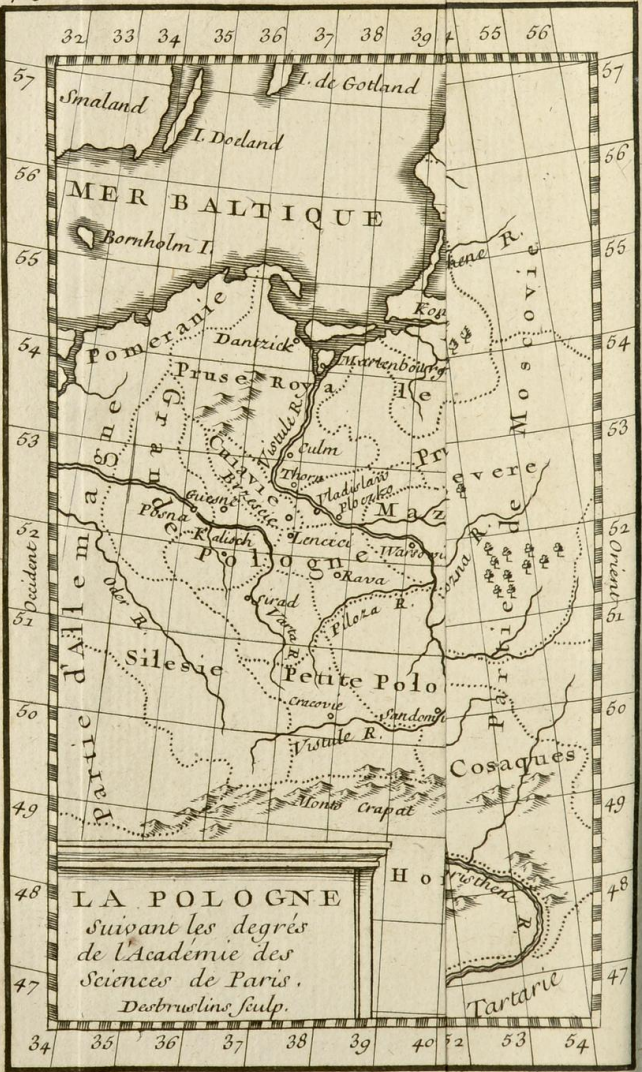
Léopol en 6. *Russie*, où triple-Rith *Divin* ;

En 7. *Volhinie* est *Luk* ; puis dans la 8. *Podolie*
Le fort *Kaminek* : *Ukraine*, & *Kiovie*.

En LITUANIE est *Vilna*, comme *Grodno*.
Rosiéne en *Samogice*, en *Curlande* *Mittau*.

* D. Quelles sont les deux parties qui composent en général les états du roi de Pologne ?

R. C'est 1°. le royaume de Pologne,
2°. le grand duché de Lithuanie.





Stralsund & ses environs dans la Poméranie, avec l'île de *Rugen*.

VI. Il y a en Suède beaucoup de petites rivières qui ne portent point de bateaux ; mais il y a beaucoup de grands lacs : celui de *Ladoga* est le plus grand ; il est aujourd'hui de la Moscovie.

LA POLOGNE.

Royaume & Grand-Duché n'ont ici qu'un seul prince ;

La 1. *Poldaquie* ou *Bielsk* est huitième province,

Varsovie en 2. *Masove* est des rois le séjour ;
En 3. *Prusse*, *Thorn*, *Dantzik*, après *Mariembourg*.

En 4. *Grande-Pologne* est *Gnesne* primatiale ;
Cujavie & *Pofna*, *Cracou* la capitale ;

En 5. *Petite-Pologne* ou *Sandomir* *Lublin* ;

Léopol en 6. *Russie*, où triple-Rith *Divin* ;

En 7. *Volhinie* est *Luk* ; puis dans la 8. *Podolie*
Le fort *Kaminek* : *Ukraine*, & *Kiovie*.

En LITUANIE est *Vilna*, comme *Grodno*.

Rosiéne en *Samogice*, en *Curlande* *Mittau*.

* D. Quelles sont les deux parties qui composent en général les états du roi de Pologne ?

R. C'est 1°. le royaume de Pologne, 2°. le grand duché de Lithuanie.

III. *D.* A quelles conditions furent unis ces deux états par le mariage d'Hedvige de Pologne, & de Jagellon grand-duc de Lithuanie, il y a plus de 300. ans ?

R. A condition qu'ils conserveroient chacun leurs grands officiers & leurs loix ; que le reste seroit en commun, & qu'ils n'auroient qu'un même prince : aussi ont-ils part également à l'élection du roi.

* *D.* De qui est composée la diète ?

R. 1. Des sénateurs du royaume, 2. des députez des palatinats ou gouvernemens, qui s'appellent *Nonces*.

IV. *D.* Qui sont les sénateurs, outre les évêques & les grands officiers ; sçavoir le grand & le petit Maréchal, le Chancelier, le Vice-Chancelier & le Trésorier ?

R. Ce sont les *Palatins* qui sont des gouverneurs perpétuels de provinces ; & les *Catelans* qui sont des gouverneurs perpétuels de villes.

V. *D.* Comment se font les nonces ?

R. Par les diètes des gentilshommes particuliers de chaque palatinat ; mais certaines castelnies ont aussi leurs nonces, comme les villes de *Dantzik*, de *Cracovie*, & de *Vilna*.

V. Dans la Pologne les payfans sont

comme esclaves , & les bourgeois ne font rien ; excepté dans la police de leur ville.

III. *D.* De quelle sorte le gouvernement de cet état , quand le roi est élu , est-il monarchique & républicain ?

R. Le roi nomme tous les officiers , & les palatins ; mais il ne gouverne qu'avec les sénateurs : & dans les grandes affaires , comme celles de la paix & de la guerre , il assemble la diète générale.

V. Dans la diète générale , on lui fait prêter serment de garder les statuts du royaume , dits *pacta conventa*.

III. *D.* En quel endroit se tiennent les diètes générales à une demie-lieue de Varsovie ?

R. C'est dans une plaine sous des tentes , où l'on dresse comme une grande hale : elles se tiennent aussi quelquefois à Grodno en Lithuanie.

* *D.* Quelle pratique singulière observe-t-on dans les diètes , pour avoir le consentement unanime de tous ?

R. On massacre souvent le contredisant ; afin que tous restent d'un même avis : ce qui s'appelle la liberté de la république Polonoise.

III. Si un seul gentilhomme est d'un

avis contraire à tous les autres , rien n'est censé décidé.

III. *D.* Le terroir assez froid de la Pologne , peut-il être fertile en autre chose , qu'en cire & en bois ?

R. La Pologne est particulièrement abondante en grains , qu'on n'y sème souvent qu'au mois d'avril ou de mai , pour faire la récolte deux ou trois mois après.

IV. La Pologne a encore des mines de sel : sur-tout près de Cracovie , où se trouve aussi une mine d'argent & une de plomb ; & dans la Prusse , elle produit beaucoup d'ambre.

III. *D.* Quelle est la religion des Polonois , gens d'ordinaire grands , robustes & guerriers , & qui ont une facilité particulière pour apprendre les langues étrangères ?

R. Ils sont catholiques , & n'élisent point de rois d'une autre religion.

D. Comment divisez-vous le royaume de Pologne (sans y comprendre la Lithuanie) en huit parties , & qu'elles sont-elles ?

R. 1. La *Podlaquie* où se trouve *Bielsk* vers le milieu de tout l'état de Pologne & de Lithuanie , 2. la *Mazovie* où est *Varsovie* séjour ordinaire des rois , 3. la *Prusse-royale* où sont les villes de *Ma-*

riembourg, Dantzik, Thorn ; 4. la grande-Pologne dite aussi basse-Pologne où est la ville de Gnesne primatie du royaume ; puis la ville de Posna, & le canton de Czajavie ; 5. la petite ou haute Pologne où est Cracovie, capitale de tout le royaume avec Sandomir & Lublin ; 6. la Russie où est Léopol archevêché, & qui a aussi un archevêque Arménien & un évêque Grec : ce qui y fait trois sortes de rites * dans le culte divin 7. la Volhinie où est Luk ou Lufuk ; 8. la Podolie où est Kaminiak, & à laquelle on peut joindre l'Ukraine à son orient, qui en est comme la partie basse.

VI. Quelques géographes se méprennent, quand ils rapportent la Podlaquie à la grande-Pologne, ou qu'ils en font une partie de la Mazovie : elle se rapporteroit plutôt à la petite-Pologne, avec laquelle elle fait certaines diètes communes : elle ne forme qu'un palatinat.

V. La Masovie a deux palatinats, & pour villes Varsovie & Plosko.

* D. Quelle est l'étendue & la situation de la ville de Varsovie séjour des rois de Pologne ?

R. Elle est petite, mais elle a de grands faubourgs, où il se trouve de beaux pa-

* Rite est la manière de célébrer l'office divin.

lais. 2°. elle est située dans une belle plaine où se tiennent les diètes.

V. La Prusse-royale est du royaume de Pologne, elle contient trois palatinats ; avec les villes de *Mariembourg*, *Dantzik*, *Thorn*, *Culm*, év.

III. D. Pourquoi *Dantzik* ville des plus marchandes de la mer Baltique, & d'où la Pologne tire toutes ses marchandises, fait-elle en particulier un si grand comerce de blé ?

R. C'est que ses habitans ont seuls le droit d'acheter celui qui vient de Pologne en abondance dans leur ville : c'est ce qui la fait nommer le grenier de la Hollande ; parce que c'est de-là particulièrement que les Holandois tirent leurs blés.

V. La moitié du revenu du port appartient au roi de Pologne. C'est un tribut que se fit acorder le roi Sigismond-Auguste l'an 1550.

III. D. *Dantzik* qui fait une république, & est une des villes Anféatiques, n'est-elle pas une ville impériale, ses députés étant admis à la diète de l'empire ?

R. Oui ; mais elle est sous la protection du roi de Pologne, au nom duquel on bat la monnoie ; néanmoins ce n'est qu'à un de ses faubourgs que

comence absolument le domaine de Pologne.

III. On fait dans ce faubourg les exercices publics de la religion catholique ; on ne les faisoit point publiquement dans la ville même, où la religion luthérienne est la dominante ; mais on dit qu'on les y fait depuis peu.

IV. Il est à remarquer que la ville, bien que protestante, reconnoissoit, dit-on, le nonce du pape en Pologne en plusieurs points ecclésiastiques ; & en particulier pour les dispenses de mariage.

V. Les villes Anféatiques ont été presque au nombre de soixante ; & si puissantes, qu'elles firent avec succès la guerre il y a 300 ans à des rois de Danemark. (*Voy. pag. 139.*)

* *D.* Quel célèbre Astronome *Thorn* ; dans la Prusse-royale, a-t-elle produit ?

R. C'est le lieu de la naissance du fameux Copernic ; qui a introduit le système de la terre ; laquelle tourne (selon lui) autour du soleil.

* *D.* A qui appartient la Prusse ; dite auparavant *Ducalé*, sur les côtes de laquelle se trouve l'ambre gris, & qui a pour capitale *Konisberg* ?

R. Elle appartient sous le titre de

royaume au marquis de Brandebourg, aujourd'hui roi de Prusse : titre qui lui a été confirmé par la paix d'Utrecht l'an 1713.

IV. La grande ou basse-Pologne, dont *Gnesne* est la capitale, se subdivise en deux parties; sçavoir la *Grande-Pologne propre*, dans laquelle il y a six palatinats; & la *Cujavie* qui en a deux.

* *D.* Quel droit a l'archevêque de *Gnesne*, primat du royaume, & légat du S. Siège?

R. Il est régent du royaume pendant l'interrègne; il convoque la diète pour l'élection du roi, & il le sacre.

IV. Observez dans la grande-Pologne à l'occident, la ville de *Posna* ou *Posnanie*, év. palatinat; & au nord-est de la grande-Pologne, le canton dit la *Cujavie* qui a deux palatinats, un desquels est *Uladislaw* év. dont l'évêque s'appelle *Evêque de Cujavie*.

V. La petite ou la haute-Pologne a trois palatinats, & pour villes *Cracovie* év. capitale du royaume: les rois s'y font couronner. Son université est fameuse; elle fut fondée par Casimir I. roi de Pologne, qui pour y faire enseigner d'abord, obtint des professeurs de l'université de Paris.

III. D. Pourquoi le roi de Pologne la veille de son couronnement à *Cracovie*, où se gardent les ornemens de cette cérémonie, va-t-il en procession à pié ?

R. C'est pour réparation du crime du roi Boleslas qui tua en 1079. l'évêque S. Stanislas dans sa catédrale ; & c'est ce qui s'appèle *l'expiation du délit*.

V. *Sandomir* sur la *Vistule*, & *Lublin* villes fortes : *Lublin* est connu par ses trois foires qui durent chacune un mois.

VI. La *Russie* est dite par Samson *Russie noire*, & par d'autres *Russie rouge* : ils auroient aussi-bien fait de ne lui point prêter de couleur ; on distingue assez cette *Russie*, en la faisant une province de Pologne & donnant aux autres leur nom particulier

IV. La cap. de la *Russie* est *Léopol* arch. grande, bien batie, marchande & peuplée. Il s'y trouve quantité d'Arméniens & de Grecs. Les Arméniens y ont un archevêque qui reconnoît le pape : les Grecs ont un évêque, qui dépend du patriarche de Constantinople.

V. La *Volhinie* a deux palatinats avec les villes de *Lusik* ou *Luk* év. & *Kiovie* év. mais *Kiovie* ne doit plus être censé de cette province ; étant sous la domination Moscovite, comme je le vais dire.

IV. La *Podolie* a deux palatinats, & pour capitale *Kaminiek* év. c'est la plus forte place de la Pologne : les Turcs la prirent en 1672. mais ils l'ont rendue en 1699. par le traité de Carlovits.

III. *D.* Qu'est-ce que les habitans du pays au sud-est de la *Podolie* apelé *Ukraine*, c'est-à-dire, *Frontière*; & qui s'appellent *Cosaques*?

R. Ils se sont mis depuis un tems sous la protection de la *Moscovie*, & en suivent la religion; mais auparavant ils prêtoient serment au roi de Pologne, & faisoient sa milice.

V. Les *Cosaques* se retirent quelquefois dans la basse *Volhinie*, dont ils ont remis la capitale *Kiovie* entre les mains des *Moscovites*.

L I T U A N I E.

IV. La *Lituanie* a son armée, ses officiers & ses finances à part. Elle fournit au roi de Pologne pour sa cote part un quart en argent, & un tiers en troupes. Les habitans ont des mœurs à peu près comme les Polonois; & la noblesse conserve les droits du pays avec beaucoup de hauteur.

* *D.* *Vilna* év. & université, capit. de

la Lituanie , composée de huit palatinats, est-elle une ville considérable ?

R. La ville est assez grande & peuplée; elle a une *université* ; mais elle est mal pavée & sale : les Grecs y ont un évêque.

V. *Grodno* est distinguée dans la Lituanie , parce qu'on y tient souvent des diètes.

* D. Que sont la *Samogitie* & la *Curlande* ?

R. Deux pays annexés aux états de Pologne.

IV. D. Pourquoi les géographies mettent-elles communément la *Samogitie* , comme une dépendance particulière du duché de Lituanie , dont néanmoins elle n'a jamais fait partie ?

R. C'est qu'elles sont des copies l'une de l'autre , qui se font la plupart sans aucune réflexion particulière ; la *Samogitie* a d'abord été attachée au royaume de Pologne.

V. Elle a un gouverneur ou *Staroste* , qui n'est point palatin. C'est un pays inculte , où se trouvent beaucoup d'élans , & d'abeilles qui fournissent d'excellent miel.

IV. D. Quel est l'évêché de la *Samogitie* , dont *Rosiène* est la capitale ?

R. C'est l'évêché de *Midnich* , suffragant de Gnesne.

* *D.* Pourquoi raporte-t-on au royaume de Pologne le duché de Curlande, qui est au nord de la Samogitie ?

R. Parce que son duc, bien que souverain, est feudataire de la Pologne : sa ville capitale est *Mittau*.

MONTAGNES ET RIVIÈRES DE POLOGNE.

La *Pologne* a peu de montagnes ; & nulle de remarquable que celle de *Krapach*, qui la sépare de la Hongrie & de la Transilvanie : elle est pays plat, & a beaucoup de forêts, qui en rendent l'air très-froid.

Vistule, *Bug*, *Nièmen*, & *Dane*, & *Niéper* Boristhène autrefois ; le *Boh*, le *Nièster*.

IV. La *Vistulerivière* qui reçoit le *Bug* ; 1. a sa source en Silésie ; 2. arrose *Cracovie*, *Sandomir*, *Varsovie*, *Thorn* ; 3. se divise en deux bras un peu avant son embouchure : le septentrional arrose *Mariembourg*, & le méridional, *Dantzih* ; 4. elle se jette dans la mer Baltique.

V. Le *Bug* 1. a sa source en Russie vers la Volhinie ; 2. arrose la *Lituanie*, la *Mazovie* ; 3. se jette dans la *Vistule* au-dessus de *Plosko* en *Mazovie*.

IV,

IV. Le *Niémen* dit aussi *Mémel*, 1. a sa source dans la Lituanie ; 2. arrose *Grodno*, la *Samogitie*, la *Prusse* ducale ; 3. se jette dans la mer Baltique.

IV. La *Dune* 1. a sa source en Moscovie ; 2. traverse le nord de la Lituanie ; 3. se jette dans le golfe de *Riga*.

IV. Le *Niéper* dit autrefois *Boristhène*, 1. a sa source dans la Moscovie, entre *Smolensko*, & *Moscou* ; 2. arrose la ville de *Smolensko*, la lituanie orientale, la ville de *Kiovie* ; 3. a son embouchure dans la mer noire un peu au-dessous d'*Okfakou*, ville de la petite-Tartarie.

V. *Smolensko* n'est plus de la Pologne ; mais il sert encore de titre à un palatin Polonois.

V. Le *Boh*, 1. a sa source aux confins de la Podolie vers la Volhinie ; 2. arrose l'*Ukraine* ; se jette dans le *Niéper* au-dessus d'*Okfakou*.

IV. Le *Niester* 1. a sa source en Russie vers la Hongrie ; passe au midi de *Kaminieh*, 2. arrose les confins de la Moldavie & de l'*Ukraine* ; 3. a son embouchure dans la mer noire à *Okfakou*. Environ 50 lieues au-dessus de cette embouchure est la ville de *Bender*, dite aussi *Tekin*, fameuse par la demeure

qui y a faite le feu roi de Suède Charle XII.

V. La *Varta* 1. a sa source vers Cracovie ; 2. arose *Siradie* & *Pofna* ; 3. se jette dans l'Oder au pays de Brandebourg.

LA MOSCOVIE.

Au sud depuis *Moskou*, *Volodimer*, *Réfan* ;
Au nord *Pleskou* ; sur mer *Arcangel* le marchand.

IV. D. **C**omment *Pierre* czar de Moscovie, mort en 1725. eut-il cet état ; Jean son frere aîné étant aveugle, & sujet à l'épilepsie ?

R. Le frere aîné de ces deux princes étant mort sans enfans en 1688., on proclama *Pierre Aléxiovits* né en 1672, d'un second lit ; mais *Sophie* soeur paternelle & maternelle de Jean, intrigua si bien, qu'elle le fit aussi reconnoître : enfin Jean étant mort en 1692, *Pierre* demeura seul le maître.

III. D. Leczar *Pierre* ayant voyagé en divers etats de l'Europe, comment a-t-il relevé la gloire de son état plus qu'aucun de ses prédecesseurs ?

R. En attirant chez-lui de diverses con-

trées de l'Europe , les hommes les plus expérimentez en toutes fortes d'arts ; & y ayant par-là établi des académies & des coléges.

* *D.* Quelle nouvele ville nomée de son nom *Petersbourg* , a bati ce prince sur la Néve vers la mer Baltique ; pour faciliter le comerce de ses états ?

R. Elle est batie sur trois îles ; & devient une des plus considérables de l'Europe ; ce prince y ayant résidé souvent pour ses magnifiques desseins : elle avoit déjà 40000. maisons de son vivant.

* *D.* Quelle autre superbe entreprise comença-t-il , pour faciliter le comerce des siens avec les diverses parties du monde ?

R. Il comença des canaux , qui communiquent aux quatre grandes mers , où confinent ses états de Moscovie ; savoir la mer Caspiéne & la mer noire au sud ; la mer Baltique & la mer blanche au nord.

III. *D.* En quoi consiste le principal comerce de ce pays , qui d'ailleurs produit du sel , du soufre & du fer ?

R. Il consiste en de très-belles pelleteries , d'hermines , de martres zibelines , & en d'excélens cuirs.

III. Le gouvernement de ce pays est despotique ; le souverain étant maître

absolu du bien & de la vie de ses sujets.

IV. Avant le czar Pierre mort en 1725. ils ne connoissoient guère que ce qu'ils voyoient : ayant défense de sortir de leur pays & de prendre des aliances ailleurs.

III. *D.* Quelle est la religion de ces peuples, qui font l'office en langue vulgaire sous un patriarche ?

R. Ils suivent le schisme des Grecs, mais ils se sont soustraits au patriarche de Constantinople.

IV. Il se trouve à Moskou des lutériens, des calvinistes, & peu de catholiques ; mais le czar Pierre-Alexiovits a permis à ceux-ci d'y bâtir des églises : il a même fait venir des Jésuites, pour enseigner à Moskou & en d'autres lieux.

* *D.* De quoi comunément est rempli le terroir du pays, qui ne laisse pas d'être peuplé aux environs de Moskou, & d'autres grandes villes ?

R. De forêts, d'étangs & de lacs ; dont quelques-uns ont jusqu'à cinquante lieues de longueur.

D. Comment divisez-vous la Moscovie d'Europe, à comencer depuis Moskou ?

R. En partie méridionale, où sont les villes de Moskou capitale, Volodimer & Resan ; & en septentrionale, où sont

Plescou, puis *Arcangel* ville très-marchande sur la mer blanche.

IV. La Moscovie s'étend aussi beaucoup dans l'Asie, & jusqu'aux confins de la Chine, où elle fait commerce: mais sans en vouloir donner connoissance, ni en montrer le chemin à d'autres nations.

* *D.* *Moskou* la ville capitale, qui a, dit-on, quatre lieues de tour, est-elle belle?

R. Elle n'est pas peuplée, & elle étoit pleine de boue; mais le czar Pierre-Aléxiovits l'a fait paver.

* *D.* Où y voit-on une cloche qui a 19. piés de hauteur, 64. de circuit, & 2. d'épaisseur?

R. C'est dans l'église de l'Assomption, qui a ainsi la plus grosse cloche du monde.

IV. *Volodimer* autrefois cap. & séjour des Czars: son canton est le plus fertile du pays en blé & en cire. *Réfan* ville ruinée par les Tartares, arch. Le duché de *Smolensco* vers le 54. degré de latitude, fut conquis par les Moscovites en 1654, & étoit de la Lituanie. *Biéloxéro* au nord-est de *Moskou*, passe pour une place imprénable; c'est où le czar a ses trésors.

* *D.* Quelle est dans la partie septen-

trionale & sur la Duine, à six lieues de la mer blanche, la ville d'*Arcangel*?

R. C'est la plus marchande de la Moscovie; sur-tout en péleteries, que les Holandois & les Anglois y vont prendre.

V. *Arcangel* perd beaucoup de son commerce par l'établissement de la ville de *Pétersbourg*, qui épargne bien des centaines de lieues de navigation dans la mer glaciale; mer souvent prise de la glace.

V. Dans la Moscovie à l'est vers l'Asie, sont les provinces de *Czeremisses* & de *Morduates*; peuples Mahométans, errans & sauvages.

V. Diverses provinces ou royaumes de Tartarie appartiennent aussi au czar, comme *Astracan*, *Bulgar*, *Casan*.

RIVIÈRES ET LACS.

Aux confins de l'Europe est l'*Obi*, le *Volga*, *Duine* & le *Don*; les lacs *Onéga*, *Ladoga*.

IV. D. Quelles rivières de la Moscovie ont été assignées par divers géographes pour les bornes de l'Europe, du côté du septentrion & de l'Asie?

R. Quelques-uns ont terminé l'Europe depuis l'embouchure de l'*Obi*, jus-

qu'à l'endroit le plus oriental & septentrional du *Volga*, qui se jette dans la mer Caspiéne. Bien que cela paroisse arbitraire, il semble plus commun de marquer pour bornes de l'Europe vers ces côtez-là une ligne imaginée depuis le coude le plus oriental de la riviére du *Don* ou *Tanais*, jusqu'à la mer blanche vers Arcangel, qui est encore compris dans l'Europe.

VI. L'*Obi* 1. a sa source vers la Tartarie indépendante; 2. arrose la Tartarie Moscovite; 3. se jette dans la mer Glaciale coulant toujours en Asie.

V. Le *Volga* 1. a sa source en Moscovie à 30. lieues au nord de Moskou, dans la province de Reskou; 2. arrose le royaume d'Astracan, se partageant en différens bras; 3. après un cours de 500 ou 600. lieues, il se jette par divers canaux dans la mer Caspiéne.

V. La *Duine* 1. a sa source dans celles d'autres rivières qui la forment environ à 30. lieues au sud de Moskou; 2. arrose Arcangel; 3. se jette par diverses embouchures dans la mer blanche.

IV. Le *Don*, autrefois *Tanais*, 1. a sa source au lac Juan-Oféro au duché de Resan; 2. arrose les confins du pays des Cosaques au nord-est; 3. va se jeter d'a-

bord tournant vers l'orient, puis retournant vers l'occident, dans la mer de Zabache, ou Palus Méotides.

V. Le petit *Don* ou *Doniel*, 1. a sa source au pays des Cosaques; 2. arrose leurs confins dans la petite Tartarie; 3. se jette dans le *Don*.

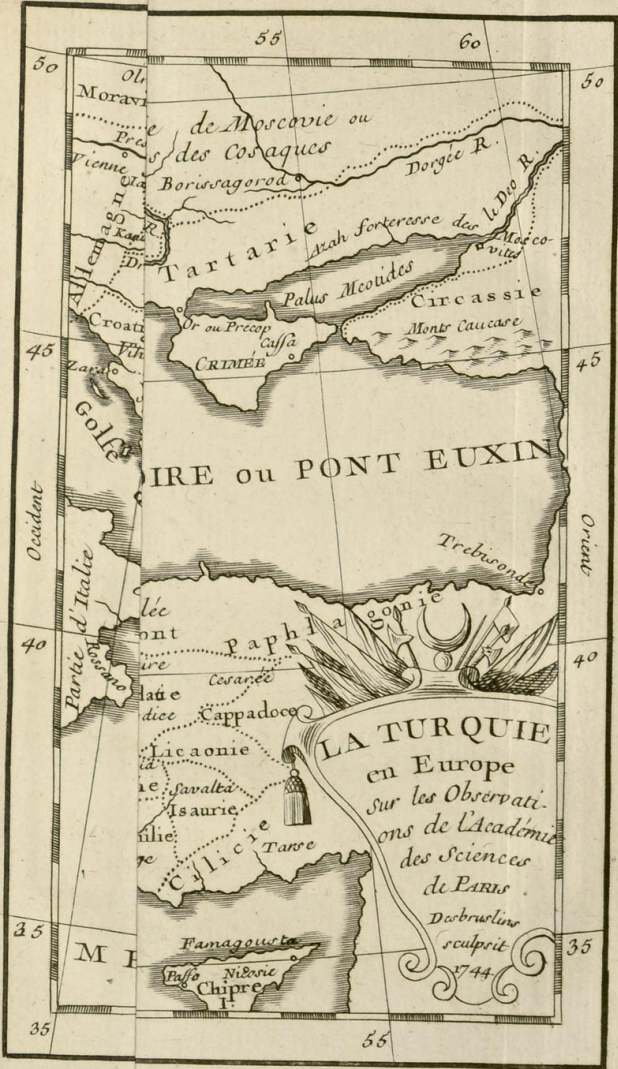
IV. Le lac *Onéga* & celui de *Ladoga* qui est à son couchant se trouvent aux confins de la Moscovie, près de la Finlande; & vers les confins de l'Europe, entièrement dans l'Europe même, & les plus grands de cette partie du monde: le premier a bien de circuit 120. lieues: le second 150. de circuit, & 50. de longueur sur 25. de largeur. Ce dernier étoit l'extrémité de la Suède: mais par le dernier traité (*voyez pp. 138. & 242.*) il est enfermé absolument dans la Moscovie, dont le domaine s'étend encore dans le *Kelkom* & l'*Ingrie* cédés au czar.

LA TURQUIE.

EN EUROPE.

En Europe le TURC régné à Constantinople.
 Ville de 1. *Romanie* aussi bien qu'*Andrinople*;
 2. *Bassarabe*, *Crimée* aux *Tartares peus*;
 3. *Moldavie* & 4. *Valaque* on *Jassi Targovits*;

En





En 5. *Bulgarie* est Sophe ; & 6. *Belgrade* en *Servie* ;

Sarraïo 7. de *Bosnie* , & *Uvits* 8. de *Croatie* :

9. La *Dalmatie* au Turc a pour ville *Narente* :
De Seigneurs diférens *Raguse* est dépendante.

VI. D. Comment s'est établi l'em-
pire des Turcs ?

R. Sur la ruine des empereurs grecs ,
dont ils occupent le fiége , & des Sultans
d'*Egypte*.

III. D. Combien est absolu ou despo-
tique le gouvernement du souverain des
Turcs , dit le *Grand-Seigneur* , ou le *Sul-
tan* , ou le *Grand-Turc* ?

R. Sa volonté seule fait les loix pour
l'honneur , la vie & les biens de ses fu-
jets : mais par indulgence , il laisse passer
le bien du pere aux enfans.

III. D. Quels officiers dans cet état
font le *Musti* , le *Grand-Visir* , & les
Bachas ?

R. Le *Musti* est chef de la religion ;
avec pleine autorité ; le *Grand-Visir* est
le ministre des armées ; les *Bachas* ou *Bé-
gliarbeys* , au nombre de 25 , sont les
gouverneurs des provinces.

V. Il y en a sept en Europe , dix-sept
en Asie , un en Afrique. Ils ont sous eux
des *Sangiacs* ou gouverneurs particu-
liers. Les *Béglarbeys* ont les gouverne-
mens les plus considérables.

Z

* *D.* Que prescrit ou permet la religion des Turcs, qui est celle de Mahomet, fondée sur des visions ?

R. Elle prescrit la circoncision, l'abstinence du vin, la prière, le pèlerinage, le jeûne & l'aumône ; & permet la pluralité des femmes.

III. *D.* Tous les sujets du Turc suivent-ils cette religion, qui est la dominante dans ses états ?

R. Il s'y trouve encore plus de chrétiens, la plupart schismatiques ; quelques-uns sont catholiques : tous payant des taxes pour être soufferts.

III. *D.* Le terroir de ce pays étant excellent de lui-même, comme on l'a vu du tems des Grecs & des Romains, comment l'est-il aujourd'hui si peu ?

R. Par la paresse & le peu d'industrie des Turcs : & par l'opression des chrétiens, qui n'ont nul intérêt de cultiver des terres pour les infidèles.

* *D.* Où s'étend la Turquie en tant qu'elles comprend tous les états du grand-seigneur ?

R. Dans l'*Europe*, l'*Asie* & l'*Afrique* ; en sorte que son domaine contient plus de huit cens lieues de longueur.

D. La Turquie en Europe se divisant en septentrionale, & en méridionale,

quelles font les neuf parties de la Turquie septentrionale ?

R. 1. La Romanie , où est *Constantinople* ville cap. de l'empire , avec *Andrinople* ; 2. la petite Tartarie , qui comprend la *Bessarabie* & la *Crimée* ; 3. la Moldavie où est *Jassi* ; 4. la Valachie où est *Targovits* ; 5. la Bulgarie où est *Sophie* autrement *Sophie* ; 6. la Servie où est *Belgrade* ; 7. la Bosnie où est *Sarraïo* ; 8. la Croacie où est *Wits* ; 9. la partie de la Dalmatie qui est au Turc , & qui a pour capitale *Narente*.

III. D. Toutes ces neuf contrées de la Turquie septentrionale , font-elles entièrement du domaine du Turc ?

R. La Dalmatie , comme j'ai dit , n'en est qu'en partie : la petite Tartarie n'est que sous sa protection : la Moldavie & la Valachie ont des princes particuliers , mais qui sont tributaires du Turc ; comme nous le marquerons.

III. D. Par qui *Constantinople* , ville capitale des Turcs , fut-elle batié autrefois sous le nom de *Bisance* ?

R. Par *Paufanias* roi de Sparte ; puis agrandie par *Constantin le Grand* , qui lui donna son nom.

IV. Elle fut prise sur les chrétiens en 1452. par l'empereur Turc *Mahomet II.*

Elle est dans la Romanie, dite autrefois la *Trace*, qui perdit ce dernier nom depuis que les empereurs Romains résidèrent à Constantinople.

III. *D.* Quelle est la beauté de la situation de Constantinople, séjour du grand-seigneur ?

R. Elle donne comme sur trois mers ; sur le détroit de Constantinople, ou *Bosphore* de *Trace* ; ayant un angle sur la mer noire, ou *Pont-Euxin*, & un autre sur la mer de *Marmora*, ou *Propontide*.

IV. Les Turcs ont tellement ruiné cette ville, qu'il n'y a plus d'édifices magnifiques ; hors les mosquées, les sérails & les bains publics ; les maisons sont basses & mal bâties.

IV. *Andrinople* dans la Romanie, bâtie, dit-on, par l'empereur *Adrien*, fut agrandie par *Amurath* sultan des Turcs ; il en fit le siège de son empire avant la prise de Constantinople : le grand-seigneur y réside souvent en été.

* *D.* Pourquoi la petite Tartarie, dite autrefois petite *Scythie*, ou pays des petits Tartares, est-elle dite *Petite* ?

R. Pour la distinguer de la grande Tartarie qui est en Asie, d'où sont venus les Tartares d'Europe.

IV. Ceux-ci occupent deux parties prin-

cipales : ſçavoir 1. la *Bessarabie* ſituée au nord de la mer noire , qui a pour villes *Budziac* & *Oksakou* ; 2. la preſqu'île de la *Crimée* , dite autrefois *Kerſoneſe-Taurique* , où ſont les villes de *Crim* & de *Caffa*. Les habitans de cette preſqu'île ſ'appellent quelquefois *Tartares Précopites* , du nom de la ville ou bourg de *Précop* ſitué vers l'Iſthme qui joint la *Crimée* au reſte de la petite *Tartarie* : leur prince ſ'appelle *Kam* , & eſt tributaire du grand-ſeigneur.

* *D.* De quoi ſe nourriſſent comunément les peuples de la petite *Tartarie* , pour être auſſi robuſtes qu'ils le ſont ; ne connoiſſant d'autre métier que la guerre ?

R. Ils mangent ſouvent de la chair de cheval à demie-crue , ne la faiſant cuire que ſous la ſelle de leurs chevaux : ils en boivent auſſi le ſang auſſi-bien que le lait de leurs cavales , qu'ils laiſſent toujours paître même au milieu des neiges , ſans les mettre à l'écurie.

IV. Leur comerce ordinaire eſt celui des eſclaves qu'ils font ſur leurs voiſins , ſur-tout vers la *Circaffie*.

IV. Le *Turc* poſſède en propre une partie de la *Crimée* , & en particulier la ville de *Caffa* , la plus importante du

pays ; il y tient un Bégliarbey : il y a aussi une partie du pays de la *Bessarabie* d'*Osfakou* & de *Budziac*.

* *D.* Quels princes ont la Moldavie & la Valachie ?

R. Elles ont chacune un prince nommé *Vaivode*, tributaire du Turc.

IV. Le pays a des mines d'or, & n'a presque point de bois ; on y brûle de la bouze de vache : il produit les meilleurs chevaux de l'Europe.

V. La Bulgarie a eu ses rois particuliers ; sa capitale est *Sophe* ou *Sophie*, arch. où réside un *Bégliarbey*.

* *D.* A qui appartient aujourd'hui *Belgrade*, capitale de la Servie, ville très-forte, située à l'endroit où la Savé se jette dans le Danube ?

R. Les impériaux la prirent en Août 1717 ; ce qui donna à leurs armes une grande supériorité sur les Turcs.

V. Dans la Bosnie est *Sarraio*, la plus peuplée du pays. C'étoit un royaume, dont s'empara cruellement le Turc Mahomet II., en 1463, faisant écorcher Etienne qui en étoit roi, & dont la femme se retira à Rome.

IV. Dans la Croatie est la ville de *Wits*, place très-forte ; puis *Carlovitz* ou *Carlstad* connue par le traité de paix

fait en 1699. entre l'empereur & les Vénitiens, avec les Turcs. La Morlaquie est l'extrémité de la Croatie, le long de la mer. La Croatie est partie au Turc, partie à la république de Venise.

* *D.* Quels sont les seigneurs différens de qui dépend la Dalmatie ?

R. Elle est partagée au Turc, qui y a *Narente* : & à la république de Venise, qui y a *Spalatte* arch.

* *D.* Quelle ville est *Raguse* dans la Dalmatie, dont les habitans sont catholiques ?

R. C'est une république & une ville forte, comérçante & peuplée : elle paye, dit-on, tribut au Turc, qu'elle craint : aux Vénitiens qu'elle hait ; & à l'empereur, & même au pape, qu'elle révere : pour se ménager ces différentes puiffances.

III. *D.* Quelles précautions fait prendre aux Ragusiens la crainte de perdre la liberté ?

R. 1. Les portes de la ville ne s'ouvrent, & ne se ferment qu'en plein jour ; 2. les gentilshommes ne portent point l'épée, & ne peuvent coucher hors de chez eux sans le marquer au sénat ; 3. les étrangers, sur-tout les Turcs, sont enfermés la nuit chacun chez eux à la clé.

LA TURQUIE MÉRIDIONALE,
OU LA GRECE.

Sept cantons dans la Grèce, ou TURQUIE
au midi.

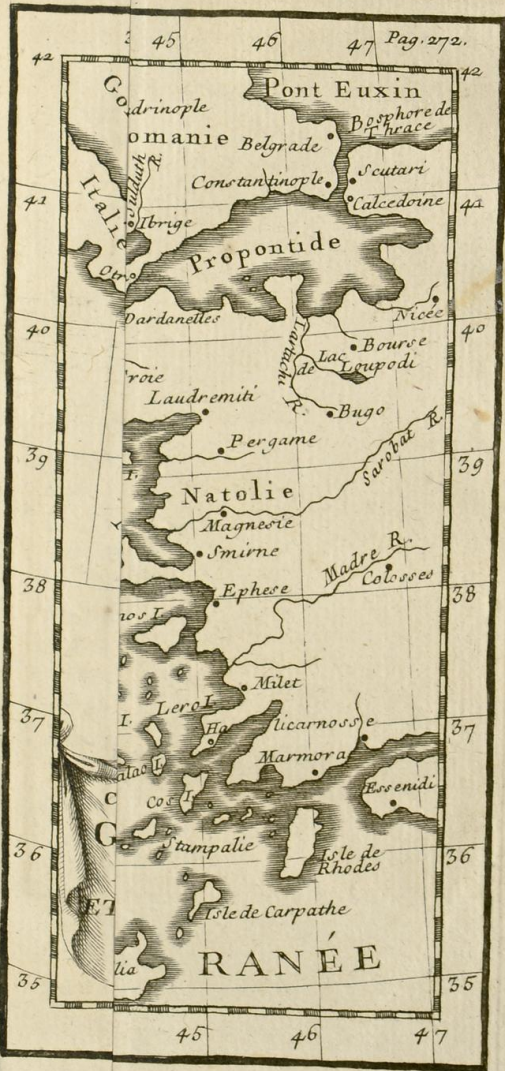
Dans 1. la *Macédoine* est le port Saloniki :
Dans 2. l'*Albane* Duras : Dans 3. l'*Epire* Larta :
Larisse en 4. *Theffalie*, aujourd'hui la Janna :
Athéne en 5. *Achaïe*, aujourd'hui Livadie,
Où furent Thèbes, Delphe, Hélicon, Etolie :
6. Négrepont, *Archipel*, 7. Candie & la *Morée*,
Céphalone & Corfou pour Venise restée.

IV. La Turquie méridionale qui est
la Grèce d'autrefois, apelée aujourd'hui
par les Turcs *Romélie*, est séparée de la
Turquie septentrionale par une longue
suite de montagnes.

D. Quelles sont les sept parties qui font
la division de la Grèce ?

R. 1. La *Macédoine* ; puis à son cou-
chant, 2. l'*Albane* ou plutôt l'*Albanie* ;
3. l'*Epire* ; 4. la *Theffalie*, dite aujour-
d'hui la *Janna* par les Turcs ; 5. l'*Achaïe*,
aujourd'hui apelée *Livadie* ; puis vers
son orient, 6. les îles de *Négrepont*,
avec les autres îles de la mer, dite en
cet endroit l'*Archipel* : il est terminé au
midi par la fameuse île de Candie, pri-
se par les Turcs sur les chrétiens l'an
1669.

* D. Que comprenez-vous dans la





septième partie de la Grèce, qui appartenoit aux Vénitiens depuis la paix de Carlowits en 1699 ?

R. La presqu'île de Morée, dite autrefois *Péloponèse*, que les Turcs ont reprise en 1715 ; puis à son nord-ouest les îles de *Céphalonie* & de *Corfou* qui sont demeurées à Venise.

D. Quelles sont les villes principales des six cantons de la Grèce ?

R. De la Macédoine c'est *Saloniki* ; port sur le golfe de ce nom ; de l'Albanie c'est *Duras* ou *Durazzo* ; de l'Épire c'est *Larta* ; de la Thessalie c'est *Larisse* ; & dans l'Achaïe on trouve *Athènes*, dite aujourd'hui *Sétines* ; à son nord-est étoit la ville de *Thébes*, dite aujourd'hui *Stives* ; *Delphe*, célèbre par l'oracle de ce nom, vers le mont *Hélicon*, fameux parmi les poètes ; puis la partie occidentale où étoit l'Étolie, & où aujourd'hui est *Lepante*.

* D. Quels rois ont régné dans la Macédoine avec éclat ?

R. Philippe, & son fils Alexandre le Grand, vainqueur de l'Asie.

IV. Sa ville capitale est *Saloniki*, autrefois *Thessalonique*, arch. connue par les deux épîtres que Saint Paul lui écrivit : c'est la plus peuplée & la plus marchande de la Grèce.

V. C'est encore dans la Macédoine qu'étoit la ville de *Philipe*, à laquelle S. Paul écrivit un épitre; elle est presque ruinée: puis le mont *Athos*, dit aujourd'hui *Monte Santo*; on y compte 24. ou 25. monasteres remplis de *Calognes* ou moines grecs, qui vivent du travail de leurs mains & cultivent la terre. Là aussi est un fameux monastere de S. Basile, d'où se tirent les évêques du patriarchat de Constantinople.

III. D. Comment au 15^e siècle se distingua dans l'Albanie *Scanderbeg*, un de ses rois?

R. Il gagna vingt-deux batailles sur les Turcs.

IV. L'Albanie au nord de l'Épire, est séparée par les montagnes de la *Chimère*: ses villes sont, *Duras* ou *Durazzo*, port considérable, lieu de l'exil de Cicéron; ville marchande, peuplée, & le grand passage de Grèce en Italie.

V. *Croie*, ville que *Scanderbeg* défendit merveilleusement contre les Turcs; & d'où il les obligea de se retirer.

V. *Scutari*, située sur un lac, est selon quelques-uns la capitale de l'Albanie.

IV. L'Épire, au sud-est de l'Albanie, en fait, selon plusieurs, une partie.

& s'apèle aujourd'hui *Camina*.

IV. *D.* Comment se signala, vers l'an 500. de Rome, *Pirrhus*, roi d'Epire?

R. Par la guerre qu'il fit aux Romains en faveur des Tarentins & avec succès, par le moyen de ses éléphants.

IV. *D.* Outre *Larta*, capitale de l'Epire, qu'ont de distingué les villes de *la Prévesa* & de *Figalo*, chacune d'un côté d'un petit golfe?

R. La *Préveza* fut batie, dit-on, par Auguste, en mémoire de la célèbre bataille d'*Actium*, qu'il gagna sur Antoine & Cléopatre : elle est aux Vénitiens. *Actium*, aujourd'hui *Figalo*, est vis-à-vis de l'autre côté du golfe où se donna le combat.

IV. *D.* Où est situé dans la Theffalie, le mont *Oeta*, sur lequel, dit-on, se brula Hercule?

R. Il est entre le Pinde & le Parnasse, & s'étend jusqu'au détroit des Thermopyles ; aux confins de la Theffalie & de l'Achaïe.

* *D.* Outre la capitale de la Theffalie qui est *Larisse*, qu'a-t-elle de remarquable dans *Pharsa*, autrefois *Pharsale*?

R. *Pharsale* est le lieu où Jule César défît Pompée : ce n'est plus qu'un bourg.

IV. L'Achaïe, apelée autrefois par-

ticuliérement Grèce, est comprise entre la mer Ioniéne & l'Archipel : on l'apèle aujourd'hui. *Livadie*.

III. *D.* Que contient vers l'orient l'Attique ou duché d'Athènes ?

R. C'est où étoit *Athènes*, ville autrefois si célèbre par la richesse, la sience & la politesse de ses habitans, & qui n'est plus qu'un bourg nomé *Sétines*.

III. *D.* Qu'étoit *Thébes* dans la Béo-tie, au nord du canton d'Athènes ?

R. *Thébes* étoit fameuse autrefois, surtout par la naissance du poëte Pindare, & du grand capitaine Epaminondas.

III. *D.* Par quelle bataille donnée en 1571. dans le golfe de Lépante (à l'ouest de la Livadie où étoit autrefois l'Etolie) ce golfe est-il devenu fameux ?

R. Par la bataille que l'armée navale des Chrétiens remporta sur les Turcs ; commandée par Dom Jean d'Autriche, fils naturel de Charle-Quint.

III. *D.* Quelle est la plus grande île dans la fixième partie de la Grèce, qui contient les îles de la mer apelée *Archipel* ?

R. La plus considérable est *Négrepont*, séparée de l'Achaïe par un bras de mer apelée *Euripe* ; où le flux & reflux se fait sentir, dit-on, jusqu'à sept fois par jour.

La violence des eaux rompit, dit-on, un isthme qui joignoit cette île au continent.

IV. L'île de Négrepont tient au continent aujourd'hui par un pont. La capitale est *Négrepont*, autrefois *Chalcis*: Mahomet II. l'enleva aux Vénitiens.

V. Parmi les îles de l'Archipel, on peut encore remarquer *Staliméné* autrefois *Lemnos*, où se prend une terre salutaire pour diverses maladies: il y a aussi un grand nombre d'autres îles moins considérables ramassées ensemble, comme *Métélin* autrefois *Lesbos*, *Naxi* dédiée autrefois à *Bachus*, renommée pour ses vins excélens, &c.

III. D. Comment en 1669. vint aux Turcs l'île de Candie qui termine l'Archipel?

R. Elle fut prise sur les Vénitiens, après une longue & vive guerre, soutenue 25. ans par les chrétiens, & en particulier par les François.

IV. Elle a près de 100. lieues de longueur: ses principales villes sont *Candie* & la *Canée*.

IV. C'est où périt le duc de Beaufort, oncle du duc de Vendôme mort l'an 1715. Les Vénitiens y conservent deux ou trois forts.

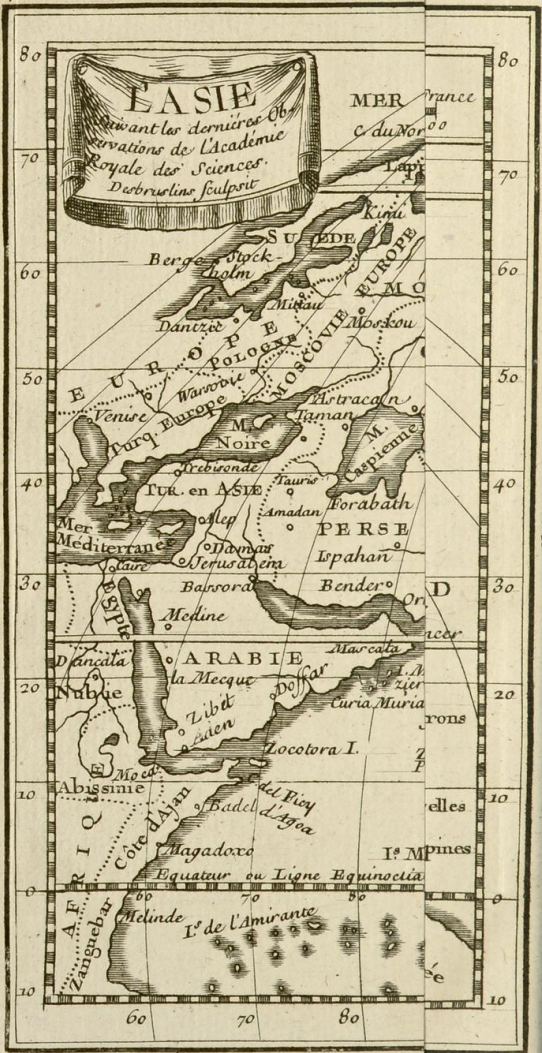
IV. La presqu'île de la Grèce, dite la *Morée*, s'apeloit autrefois *Péloponèse*. Le nom de *Morée* vient, selon quelques-uns, des Mores, qui firent des incursions; & selon d'autres, de la figure qu'elle a d'une feuille de murier. Elle est demeurée aux Turcs par la paix de *Passarovits* (Août 1718.)

* *D.* Quel proverbe a fondé le fameux isthme de Corinthe, qu'on n'a pû jamais percer, bien qu'il n'ait que deux lieues de largeur?

R. Il a fondé le proverbe Latin *Isthmum fodere*, c'est-à-dire, *tenter l'impossible*.

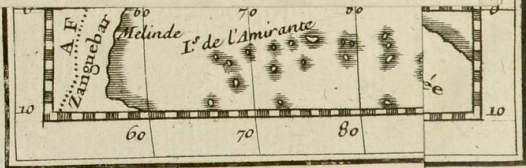
IV. Les villes de *Napoli di Romania* assez grande & forte sur un golfe de même nom; *Malvasia* connue par ses excellens vins, dits de *Malvoisie*; *Mistra*, autrefois *Sparte*, ou *Lacédémone*, qui n'est presque rien aujourd'hui, sont encore dans la *Morée*; aussi bien que *Corinthe* ville située sur l'isthme de ce nom, & qui n'a plus rien de son ancienne splendeur, non plus qu'*Argos*.

III. Les îles de *Céphalonie* & de *Corfou* arch. sont dans la mer dite *Ioniène* vers l'entrée du golfe de Venise; & appartiennent depuis long-tems à la république de Venise.





2. La *Sirie*, où jadis fut le sauveur du monde,
Qui tient Alep, Damas, Jérusalem sacré :
3. Le *Diarbek-Caldée* où l'homme fut créé ;
4. D'*Arménie* Erzérum : 5. la *Géorgie* est-belle ;
6. *Chipre & Rhodes* encor font au Turc infidèle :



L'ASIE.

L'Asie en six pays se montre & se sépare

1. Turc, 2. Perjan, 3. Indien, 4. Chinois,
5. Tartare.

IV. D. **Q**uels empires ont été établis
dans l'Asie.

R. L'empire des Assyriens, des Médes,
des Babiloniens, des Perses, & des Par-
thes : & aujourd'hui des Turcs, des
Tartares, des Chinois, du Mogol, &c.

* D. Quelles religions sont le plus ré-
pandues dans l'Asie ?

R. La mahométane, la païenne, la
juive & la chrétienne.

D. Comment divisez-vous l'Asie en six
grandes parties, à quoi les autres peu-
vent se rapporter ?

R. Je mets 1°. la *Turquie Asiatique*,
2°. la *Perse*, 3°. l'*Inde*, 4°. les *Iles de l'A-
sie*, 5°. l'empire de la *Chine*, 6°. la *Tar-
tarie*.

LA TURQUIE EN ASIE.

Au Turc, *Natolie* ou *Smirne* & *Trébizonde*;

2. La *Sirie*, où jadis fut le sauveur du monde,
Qui tient *Alep*, *Damas*, *Jérusalem sacré* :

3. Le *Diarbek-Caldée* où l'homme fut créé ;

4. D'*Arménie* *Erzérüm* : 5. la *Géorgie* est-belle ;

6. *Chipre* & *Rhodes* encor sont au Turc infidèle :

7. L'Arabie, ou Médine; avec la Mecque, A den, L'a dans plusieurs cantons aussi pour souverain.

D. Quels sont les sept pays principaux de la Turquie Asiaticque, faisant le tour depuis l'occident par le midi?

R. Ce sont 1°. la *Natolie*; 2°. la *Sirie* (contrée qu'a habité J. C. le sauveur du monde); 3°. le *Diarbec*, où étoit la Caldéed'autrefois, & où lon tient que fut créé Adam le premier des hommes; puis au nord, 4°. l'*Armenie*; 5°. la *Géorgie*; 6°. les îles de la Méditerranée censées d'Asie, savoir *Chipre* & *Rhodes*; 7°. l'*Arabie*, bien qu'il ne s'y trouve que quelques cantons particuliers, dont le Turc soit souverain.

D. Quelles sont les villes de la grande presqu'île de la *Natolie*, dite autrefois l'*Asie mineure*?

R. Ses deux principales villes aujourd'hui sont *Smirne* & *Trébizonde*.

III. D. Quel est le comerce de *Smirne*, archevêché, ville sur l'Archipel, & qui passe pour être la patrie d'Homère?

R. Son comerce est célèbre, sur-tout avec les Anglois & les Holandois; & consiste en soie, coton, café, &c.

IV. *Smirne* est la plus considérable des échelles du Levant (on apèle de ce nom les

les

les villes maritimes du domaine Turc où trafiquent les Européans,) le mot *échelle* venant du vieux mot *escale* qui signifie *port*.

IV. *Trebizonde*, archevêché, sur le Pont-Euxin à l'orient, fut le siège d'un empire établi par Isac Comène vers l'an 1200. & détruit par le Turc Mahomet II.

V. La Natolie se divise aujourd'hui en 4. principales parties; l'*Amasie* au septentrion; l'*Aladulie* à l'orient; la *Caramanie* au midi sur la mer Méditerranée; & la Natolie propre qui occupe le reste de cette contrée. Dans ces 4. parties se remarquent les villes de *Bursa* autrefois capitale des Turcs, *Scutari* autrefois *Calcédoine*, *Angouri* ou *Ancire*, *Laodicée*, *Ephèse*, *Sardes*, *Troie*, villes dont il ne reste guère que la place, & *Chiutaye*, où réside un Bacha.

IV. D. Comment se divisoit autrefois l'Asie mineure en divers royaumes ou provinces remarquables dans l'histoire?

R. En 15. ou 16. contrées ou états que voici 1^o. on trouvoit sur la mer noire à comencer par la partie du nord-est, la *Paphlagonie*, 2^o. le *Pont*, 3^o. la *Bithinie*; puis tournant de suite à l'occident, on trouvoit sur la mer Egée (dite aujourd'hui

l'Archipel) 4°. l'*Hellespont*, 5°. la *Phrygie*, 6°. la *Lidie*; retournant vers l'orient & sur la mer Méditerranée on trouvoit 7°. la *Carie*, (qui est aussi en partie sur la mer Egée) 8°. la *Licie*, 9°. la *Pamphlie*, 10°. la *Cilicie*; enfin en remontant vers le nord on rencontra 11. l'*Isaurie*, 12. la *Licaonie*, 13. la *Galatie* & à côté de la *Galatie*, vers le sud 14°. la *Capadoce* à l'orient & 15°. la *Pisidie*, à l'occident.

V. Quelques-uns ont retenu aisément ces quinze pays (qu'il est important de connoître dans l'usage de l'histoire ancienne) par cette espèce de vers artificiel; composé des premières filabes de ces quinze noms.

Pa, Po, Bi, El, Phrig, Lid, Ca, Li,
Pam, Cil, Is, Li, Ga, Ca, Pi.

V. La *Sirie* ou *Sourie*, a eu ses rois jusqu'à ce qu'elle fût subjuguée par les Romains. Depuis ce tems les Sarasins, puis les chrétiens sous Godefroi de Bouillon, y ont régné: Selim I. empereur Turc s'en rendit maître en 1516.

* D. Quelles sont les trois principales parties de la *Sirie*, & leurs villes?

R. 1. La *Sirie* propre, où sont les villes d'*Alep* & d'*Antioche*; 2. la *Phénicie*,

où est *Damas* ; 3. la *Palestine* dite *Terre-Sainte* ou *Judée* , dans laquelle est *Jérusalem*.

IV. *Alep* est une ville d'un grand commerce. *Antioche*, ville autrefois célèbre, est ruinée aujourd'hui ; c'est où les Fidèles furent d'abord apelés chrétiens : elle est dite la *grande* , pour la distinguer d'autres villes de même nom , moins considérables.

IV. *Damas* ville grande & bien située : c'est où S. Paul fut baptesmé. Ses raisins , ses prunes , ses eaux de senteur , & l'acier qu'on y travaille , y font un grand commerce. Elle est proche du mont Liban , fameux dans la sainte écriture & par les cédres qui y croissent.

* *D.* En quel état est aujourd'hui la capitale de la *Judée* , favoir *Jérusalem* ; ville consacrée par la présence du fils de Dieu qui y voulut opérer ses plus grands mystères ?

R. Elle n'a plus que de tristes restes de son ancienne splendeur , & n'est considérable que par la piété des chrétiens qui y vont visiter les saints lieux.

III. *D.* Quelles sont les trois parties du *Diarbek* , qui étoit l'*Affirie* d'autrefois , & qui contenoit la *Caldée* & la *Mésopotamie* ?

R. Ce font 1. Le *Diarbek* propre, où est la ville de *Diarbekir*; 2. le *Yéac* à son sud-est, où est *Bagdat*; 3. le *Curdistan* à l'orient, mais dont le Turc n'a qu'une partie.

V. Le *Diarbek* propre répond à l'ancienne *Mésopotamie* située entre les fameuses rivières de l'*Euphrate* & du *Tigre*; sa capitale est *Diarbékir*.

III. D. En quoi *Diarbékir* sur le *Tigre* est-elle une ville des plus marchandes?

R. Elle l'est sur-tout en toiles de coton, & en maroquin rouge, qui sert à faire les botines qu'on porte communément en Pologne, Hongrie, Moscovie, &c.

III. D. Vers quels fleuves est situé le *Yéac*, ou *Caldée* propre, où l'on croit que fut créé le premier homme; & quelle est sa capitale?

R. Il est vers le lieu où s'aprochent le *Tigre* & l'*Euphrate*, & entre lesquels il est comme renfermé: sa capitale est *Bagdat*, connu par son comerce & par la résidence qui y ont fait long-tems les *Califes* ou princes *Sarafins*.

V. Le *Curdistan*, partie de l'*Affirie* propre d'autrefois, nous est aujourd'hui assez peu connu: il a pour ville principale *Betlis*, qui appartient à un prince indépendant du Turc & du roi de Per-

se; quoique la plus grande partie du Curdistan soit au roi de Perse : les habitans apelés *Curdes*, sont bergers ou brigans.

D. Que mettez-vous pour la quatrième partie, des sept qui forment la Turquie Asiaticque?

R. Jemets l'*Arménie*, quoiqu'elle n'appartienne qu'en partie au grand seigneur.

III D. Qu'arriva-t-il à Noé dans l'*Arménie* (où l'Euphrate & le Tigre prennent leur source) au pié du mont Ararath?

R. C'est sur cette montagne d'Arménie, que s'arêta l'arche de Noé après le déluge.

VI. Ce que l'on comprend sous le nom d'Arménie, & ce qui la composoit autrefois, est aujourd'hui partie au Sophi de Perse, partie au grand-seigneur. Les peuples y sont, ou mahométans, ou chrétiens qui sont habiles dans le négoce, & qui ont leur patriarche à *Ischimazin*, dans les états de Perse : là est un fameux monastere, où étoit anciennement la capitale de l'Arménie.

V. Voici ce que j'ai appris de la bouche d'un missionnaire qui a été dans ce pays, dont l'on fait des relations si peu justes : *Ischimiazin est située au milieu d'une plaine très-belle & très-fertile, arrosée de*

gros ruisseaux qui tombent du mont *Ararat*. Il n'y a que quatre petites lieues de-là à *Eri-van*, Capitale de l'Arménie Persane. Les états de Perse & de Turquie sont séparés par une petite rivière que les Turcs apellent *Arpassion*: on y passe sur un pont qui a trois ou quatre arcades entre des rochers.

* Quelle est la ville capitale de l'Arménie Turque?

R. C'est *Erzerum*, ville grande & belle, & siége d'un bacha.

V. Plusieurs donnent à l'Arménie le nom de *Turcomanie*; parce que ses confins au sud-est vers le *Curdistan*, sont habités par les *Turcomans*, peuples assez féroces. Mais le commun des géographes confondent mal-à-propos les peuples de la *Turcomanie* & de l'Arménie: il s'en faut bien que les Arméniens habitent sous des tentes, & ne s'occupent qu'à nourrir leurs troupeaux, comme les *Turcomans*.

* D. Quel tribut donne la *Géorgie*, cinquième contrée de la Turquie Asiatique, pays où il se trouve le plus de belles personnes?

R. Les pères & les mères y donnent souvent leurs enfans pour tribut, au grand seigneur, ou au roi de Perse.

V. Cette contrée est abondante en grains & en fruits : les habitans sont Grecs , infectés du Nestorianisme : les homes & les prêtres en particulier y sont fort ignorans ; au lieu que les filles bien instruites dans les monastères , font une grande partie des emplois des hommes.

V. La Géorgie située entre la mer Noire & la mer Caspiène , comprend aussi 1. la *Mingrelie* , dite autrefois la *Colchide* ; 2. l'*Imirète* ; 3. le *Guriel* (trois contrées le long de la mer Noire) dont les princes paient tribut au Turc.

V. Au septentrion de la Géorgie est un pays apelé *Circassie* ; il a divers princes qui relèvent du czar de Moscovie : le reste du pays est peu habité. Les peuples y demeurent d'ordinaire dans les bois , pour se garantir plus aisément des Tartares qui les font esclaves , & les vendent bien cher : les *Circassiennes* étant bien faites & ingénieuses.

IV. D. Surquoi peut - on croire ce qu'on raporte des Amazones , femmes , dit-on , qui habitoient autrefois ce pays ?

R. Sur ce qu'on raporte , qu'encore aujourd'hui les femmes y montent à cheval comme les hommes ; & qu'elles portent un poignard au côté.

D. Quelles îles considérables censées

d'Asie appartient au Turc, & font la septième partie de la Turquie Asiatique ?

R. Ce sont particulièrement les îles de *Chipre* & de *Rhodes*.

III. D. Quelle est l'île de *Chipre*, qui a pour villes *Nicosie* & *Famagouste* ?

R. Bien que l'air y soit mal sain, à cause des vapeurs qui y régnerent, elle est très-fertile en vins, oranges, sucre, miel, coton, rubarbe : on y fait beaucoup de poil de chèvre.

V. Cette île passa de la domination des Grecs entre les mains de Richard roi d'Angleterre, qui la leur enleva, & qui la vendit à Gui de Luzignan. L'héritière de cette maison nommée Charlotte fut dépossédée vers l'an 1460. par Jacques son frère naturel : elle épousa Louis de Savoie, d'où les ducs de Savoie ont porté le titre de rois de *Chipre*. La veuve de Jacques qui étoit Vénitienne, n'ayant point d'enfans, donna son royaume aux Vénitiens, sur qui les Turcs l'ont pris en 1571.

* D. Quelle étoit dans *Rhodes* la grandeur prodigieuse d'un colosse, à l'entrée du port ?

R. Les Vaisseaux passoient entre ses jambes ; aussi étoit-ce une des sept merveilles du monde.

III. *D.* Comment cette île qui prend son nom de sa ville capitale, passa-t-elle au Turc l'an 1522 ?

R. Soliman la prit sur les chevaliers de S. Jean de Jérusalem, qu'on apéle aujourd'hui *chevaliers de Malte.*

IV. L'Arabie est mise par quelques-uns pour une partie de la Turquie Asiatique, quoiqu'elle ne soit pas toute entiere au Turc comme nous le dirons.

IV. Elle est la patrie des Arabes ou Sarasins : ils sont quelquefois apelés Maures, à cause de la Mauritanie, où se répandirent un grand nombre d'entre eux. Les Arabes se croient les plus nobles perones de l'univers, & pour cela dédaignent de s'alier avec d'autres nations. Ils ont du talent pour les siences ; sur-tout pour la médecine & l'astronomie. Ils sont Mahométans, & n'osent lire l'Alcoran qu'en Arabe.

III. *D.* Où croyez-vous situées les trois parties qui divisent l'Arabie ; savoir l'Arabie *Pétrée*, l'Arabie *Déserte*, & l'Arabie *Heureuse* ?

R. La 1. est à l'est de l'Egipte, entre la mer rouge & la Méditerranée : la 2. à son orient ; la 3. au midi. Mais les bornes en sont peu certaines.

* *D.* En quoi l'Arabie *Pétrée* où est le

B b

Mont Sinai, & qui appartient au Turc comme dépendance de l'Egipste, est-elle remarquable ?

R. C'est-là que Dieu donna sa loi à Moïse, où les Israélites demeurèrent 40. ans ; & où demeuroient les Moabites, les Amalécites, les Madianites, & les Iduméens peuples ennemis du peuple de Dieu.

IV. L'Arabie déserte est ainsi nommée de ses brulantes solitudes, qui la rendent peu habitable & très-stérile : elle est presque toute tributaire du Turc. Au reste divers cantons n'appartiennent pas au grand seigneur : nous l'avons mise à la suite de ses états, parce qu'elle y touche, & qu'elle en est par quelques endroits.

* D. Quelles villes sont dans l'Arabie heureuse, où il croît beaucoup d'encens & de café ?

R. Médine, la Mecke, Moca d'où se tire le meilleur café, & Aden, vers le détroit de Babelmandel.

* D. Que remarque-t-on à Médine, où est le tombeau de Mahomet ; & appelée pour cela par les Mahométans *ville du prophète* ?

R. La Mosquée où est son corps est ornée de 3000. lampes d'argent atachées à plus de 400. colones : le cercueil de Mahomet y est entouré d'une balustrade

d'argent, & soutenu de colones très-déliées de marbre noire.

* *D.* Qu'est-ce qui distingue la *Mecke* capitale des états d'un Cherif ou prince de ce pays; & connu par la naissance du faux prophète Mahomet?

R. Les pélerinages qui y font les mahométans, & une mosquée la plus fréquentée du monde, l'ont rendu célèbre: son Chérif reçoit de grands présens, parce qu'on le dit de la famille de Mahomet.

V. *Aden* ville forte & marchande, est capitale du royaume de ce nom. Il se trouve dans l'Arabie heureuse divers autres petits états & princes.

III. *D.* En quoi vers l'état de *Barhen* qui est au roi de Perse, à l'orient de l'Arabie, est fameuse l'île de *Barhen* dans le golfe Persique?

R. Par la pêche des plus belles perles du monde, excepté celles du cap de Comorin.

LA PERSE.

Dans la PERSE est *Ispan Tauris* grand & poli.

* *D.* Quel état est la *Perse*, dont le monarque s'appelle *Sophi*?

R. Il est despotique, disposant absolument de la vie & du bien de ses sujets.

B b ij

IV. Les fils naturels y héritent de la courone après les fils légitimes. Les peuples spirituels, civils aux étrangers, & amateurs des arts.

IV. D. Quelle secte particuliere du Mahométisme est la religion de Perse ?

R. La secte d'Ali gendre de Mahomet ; ce qui leur a souvent donné des occasions de guerre contre les Turcs.

VI. Le pays est sabloneux, plein de montagnes, & n'est pas fort peuplé : on y trouve quantité de chameaux, de ris, de coton, & de soie, & des turquoises. On y compte seize provinces.

III. D. La ville capitale *Isfan*, séjour des *Sophis*, où les maisons ont leurs toits en terrasse, est-elle grande ?

R. Elle a, dit-on, douze lieues de tour ; mais elle n'est pas peuplée à proportion.

IV. Les chrétiens y ont un libre exercice de leur religion. Le comerce est en étofes d'or & de soie, en tapis, &c.

IV. *Tauris* grande ville, peuplée, riche, belle & polie, est la seconde de la Perse. Elle étoit autrefois le séjour des *Sophis* : elle a été prise par les Turcs, & reprise sur eux en 1603. Sa grande place est la plus vaste qui soit en aucune ville du monde ; & on dit que les Turcs y ont rangé 30. mille homes en bataille :

c'est, dit-on, l'ancienne *Ecbatane* fameuse dans l'histoire.

V. On peut encore remarquer les villes d'*Erivan* & de *Gangea* vers la Géorgie ; *Candahar*, la plus forte place de la Perse ; & *Gomron*, port fameux au détroit d'Olmuts.

L'INDE.

L'INDE en trois se divise, 1. au *Mogol-Indoustan*,

Déli, Surat, Agra, la 2. *presqu'île au couchant* Tient au *Coromandel*, *Ponticheri*, *Trinbar*, Le cap de *Comorin*, *Goa* de *Malabar*, *Maduré*, *Tangeaor*, vers la pointe au-dedans *Zamorin*, *Sévagi* ; *Golkonde* aux *diamans*.

3. Le *Pégu*, l'*Aracan* tributaires d'*Ava*, Sont de l'autre *presqu'île* où *Siam*, *Malaca*, Le *Camboge* asservi, l'heureuse *Cochinchine*, Ainsi que le *Tonquin* fait tribut à la *Chine*.

* D. D'Où le pays de l'*Inde* ou des *Indes* tire-t-il ce nom ?

R. Du fleuve *Indus* qui l'arrose.

D. Quelles sont les trois contrées ou parties du pays qu'on comprend ordinairement sous le nom d'*Indes* ?

R. C'est 1°. le *Mogol*, dit aussi l'*Indoustan*, 2°. la *Presqu'île occidentale* au couchant, & 3°. la *Presqu'île orientale*

B b iij

au levant du fleuve de Gange.

III. *D.* Que se trouve-t-il de particulier au Mogol, outre des mines d'or & d'argent, & des piérieres ?

R. Ils'y trouve beaucoup d'éléphants, de dromadaires, d'élangs, &c.

III. *D.* N'est-ce pas la religion Mahométane de la secte d'Omar, qui y domine ?

R. Oui; mais la religion païéne (dont les prêtres sont només *Bracmanes*) y est aussi fort répandue.

III. *D.* Combien est révééré le monarque du Mogol, apelé le *Grand-Mogol*, dont le pouvoir est des plus despotiques ?

R. Il est regardé par les siens comme un demi-Dieu; aussi a-t-il 600 mille hommes dans ses armées, & 600 millions de revenu; ce qui le rend le plus riche souverain du monde.

IV. Il a 12. mille gardes du corps, & autant d'autres officiers pour sa maison; dans ses armées il entretient deux mille chameaux, & 300 mille chevaux; sa garde se fait à son palais par les *Omras*, gouverneurs des provinces & des villes.

IV. Le mot de *Mogol* qui signifie *blanc*, est donné à ces Peuples; parce qu'ils sont moins bazanés que ceux des deux presqu'iles de l'Inde.

IV. *D.* Que conquit le dernier Mogol *Aurang-Zeb*, mort à l'âge de plus de cent ans, après avoir détrôné son propre pere ?

R. Il a conquis divers royaumes devenus ses tributaires ; & en particulier ceux de Bengale, de Visapour, & de Golconde, dans la presque île occidentale des Indes.

III. *D.* Que remarque-t-on à *Déli* capitale du Mogol, du palais de l'empereur ?

R. Ce palais a une demie-lieue de tour : le trône du prince est estimé plus de soixante millions.

III. *Surate* ville assez grande, peuplée, la plus marchande de toute l'Asie, est sur un golfe dit de *Surat* ou de *Cambaye*. Il y a des négocians de toute l'Europe, pour le comerce des étofes d'or, de soie, de coton, de toiles peintes qui se fabriquent dans toutes les Indes ; de diamans, de perles, d'épiceries, &c.

V. *Agra*, ville grande & riche, où le Mogol faisoit autrefois son séjour ; les rues en sont larges, mais mal pavées : elle est ceinte d'une muraille de pierre de taille rouge.

V. *Diou* & *Dinan* vers l'entrée du gol-

B b iiii

se de Surat, sont des villes aux Portugais & *Ongeli* sur le Gange a un comptoir aux Holandois, & un aux François.

D. Quelles remarquables contrées à la presqu'île occidentale des Indes ?

R. Elle a 1°. la côte orientale dite de *Coromandel* ; 2°. la côte occidentale dite de *Malabar*, séparées par un cap qui s'appelle le cap de *Comorin* ; 3°. les états au-dedans.

III. *D.* Sur la côte de *Coromandel*, outre *Méliapour*, autrement dit *San-Thomas*, où l'on croit qu'est mort l'apôtre S. Thomas, quelles villes appartiennent à des Européens ?

R. *Paliacate* appartient aux Holandois ; *Madras* aux Anglois ; *Pontichéri* aux François ; *Trinchar* aux Danois ; *Goa* qui appartient aux Portugais, est sur la côte de *Malabar*.

D. Quels états sont au-dedans de cette presqu'île vers sa pointe, près des états du Mogol, & qui en font la troisième partie ?

R. Les petits royaumes de *Maduré*, de *Tangeaor*, de *Gingi* : un prince dit le *Zamorin*, domine dans les montagnes depuis le dixième degré ou environ : on appelle ce pays *IKERI* ; il y pleut six mois de l'année. *Sévagi*, ou plutôt *Civoji*, est

un roi qui s'étoit rendu redoutable jusqu'à la ville de Goa, qu'il fut sur le point de prendre ; il domine depuis environ la hauteur de Goa jusques vers Surate, à l'est du Maduré ; la situation de ces pays n'étant pas exactement connue, j'en ai omis les degrés.

V. Les côtes de *Coromandel* & de *Malabar*, ont divers noms en divers endroits, jusqu'au nord de la presqu'île ; les Jésuites essuient de grands travaux pour y répandre notre sainte foi.

VI. Les dernières relations parlent de *Maïssour* à l'est du *Sevagi* : le roi de *Maïssour* est puissant, ayant bien 15. millions de revenu, 20. mille hommes d'infanterie, & 10. mille de cavalerie. Il s'est rendu redoutable à ses voisins le *Zamorin* & le *Maduré* par une cruauté qu'il exerce sur les prisonniers de guerre : on leur coupe le nez, & on sale les nez coupés pour les envoyer à la cour.

* *D.* Où se trouve la plus riche mine de diamans qu'on conoisse ?

R. Au royaume de *Golconde*, conquis par le dernier Mogol *Aurang-Zeb*.

* *D.* Quelles perles se pêchent à la côte de *Coromandel*, sur-tout au cap de *Comorin* ?

R. Les plus belles qui soient au monde,

* *D.* Sur la côte de Malabar fertile en épiceries & en cocos, arbre très-utile, que doit-on remarquer de la ville de *Goa* ?

R. Elle est ville archiépiscopale, & fameuse par le corps de *S. François Xavier* qu'on y garde dans un superbe mauzolee : c'est la demeure du viceroy de Portugal dans les Indes.

IV. Les habitans de la presqu'île dont nous parlons, sont la plupart mahométans ou idolâtres ; il s'y trouve des catholiques & des juifs.

LA PRESQU'ÎLE ORIENTALE DES INDES.

D. Quels sont les principaux états de la presqu'île orientale ?

R. Ce sont 1°. le royaume d'*Ava* qui a plusieurs tributaires, comme ceux de *Pégu* & d'*Aracan* ; 2°. le royaume de *Siam* ; 3°. la presqu'île de *Malaca* ; 4°. le royaume de *Camboge* asservi par un tribut à celui de *Siam* ; 5°. le royaume de la *Cochinchin* heureuse par sa fertilité ; 6°. à son nord le royaume de *Tonquin* tributaire de la *Chine* & idolâtre.

* *D.* Quelle est la puissance du roi d'*Ava*, dans l'état du quel se trouvent les

plus beaux rubis , avec des saphirs , des émeraudes & des turquoises ?

R. Il est un des plus puissans princes des Indes ; parce que son empire contient trois ou quatre royaumes.

IV. Le royaume de *Siam* dont la capitale a le même nom , a plus de quatre cens lieues de circuit ; il s'y trouve beaucoup de mines & d'éléphans.

III. D. Quel comerce font à Siam les François , les Anglois , & sur-tout les Holandois qui y ont des habitations ?

R. Ils font comerce de porcelaines , d'or en barre , d'ivoire , &c.

* D. Que remarque-t-on de la ville de Siam , située dans une île formée par une rivière , & traversée de canaux ?

R. L'eau de cette riviere est faine ; mais pleine de crocodiles d'une grandeur énorme , qui dévorent les hommes.

IV. Les rues de Siam sont belles ; elle contient bien six cens mille personnes. Le palais du roi est une grande & magnifique forteresse ; les temples y ont des clochers dorés avec des piramides.

IV. *Louvo* & *Bankok* (où le roi de Siam avoit acordé une forteresse aux François , mais qui en fortirent par une

révolution arrivée peu après) sont encore de ce royaume: *Bankok* est à l'embouchure de la rivière sur le golfe de *Siam*.

IV. Dans la partie la plus avancée au midi & à l'extrémité des états de *Siam*, est la presqu'île de *Malaca* qui est encore au roi de *Siam*; mais la ville même de *Malaca* est aux *Holandois* qui la prirent en 1640. sur les *Portugais*; elle est fort utile à leur comerce; d'ailleurs il y pleut, dit-on, deux ou trois fois chaque semaine.

IV. Le royaume de *Camboge* situé à l'est de *Siam*, paie tribut au roi de *Siam*. Le pays est très abondant en vivres: les *Portugais* y ont de bons établissemens: ce qui y a répandu plusieurs chrétiens.

* *D.* Combien la *Cochinchine*, royaume tributaire de la *Chine*, au nord-est de *Camboge*, est-elle fertile & heureuse?

R. Elle l'est si fort, qu'on y peut semer & faire la moisson deux ou trois fois l'année; aussi le pays est-il fort peuplé.

V. La ville capitale est *Caccian*: au midi est le petit royaume de *Chiampa*.

* *D.* Comment le royaume de *Tonquin* qui est au nord de la *Cochinchine*, & dont le roi est idolâtre, tributaire de la *Chine*, & situé dans un pays chaud,

est-il tempéré par les rivières ?

R. Il semble avoir un printems perpétuel, & les arbres y sont toujours couverts de feuilles : mais tous les sept ans, des ouragans y font ordinairement de grands ravages : sa ville capitale est *Ké-ko*.

IV. Un grand nombre des habitans demeurent sur l'eau dans des bateaux. Entre le *Tonquin* & *Siam* est le royaume de *Laos*.

ILES D'ASIE.

1. *Maldives*, 2. *Ceilan*, 3. *Sonde*, & 4. *Molouques* encor,
5. *Philipines*, 6. *Larons*, & 7. *Japon* vers le nord.

D. N Omez-moi les sept principales îles de l'Asie ; les prenant depuis la pointe de la presqu'île occidentale ?

R. On les trouve ainsi de suite 1°. les îles *Maldives* ; 2°. celles de *Ceilan* ; 3°. les îles de la *Sonde* ; 4°. celles des *Molouques* ; puis vers le nord ; 5°. les îles *Philipines* ; 6°. les îles des *Larons* ; & 7°. les îles du *Japon*.

III. D. Quelles sont les *Maldives* des

pendantes d'un roi Mahométan qui se dit Monaque de 12000. îles.

R. Elles sont en très-grand nombre, situées comme sur une ligne droite, à l'ouest du cap de Comorin; entrecoupées de fable, & environées de rochers qui en rendent l'abord difficile.

* *D.* En quoi les Cocos qui abondent dans ces îles-là, sont-ils les arbres les plus utiles qui soient au monde?

R. Ils fournissent un suc & des liqueurs qui diversément préparées font du vin, de l'huile, du beurre, du lait & du sucre: leur fruit est une amande dont on fait du pain; leur écorce sert à faire des boîtes très-propres: leurs feuilles servent à faire du papier, & le tronc à bâtir des maisons & des vaisseaux.

IV. Il y a dans ces îles des coquillages si beaux, qu'ils passent pour monnaie en divers endroits des Indes.

* *D.* Dans quelle île se trouve la meilleure canelle du monde; avec de l'or & des pierres précieuses?

R. En l'île de *Ceilan*, à l'est du cap de Comorin; aussi quelques-uns la croient-ils l'*Ophir* dont parle l'Écriture.

V. Elle est à un roi particulier qui fait sa résidence à *Candi*: les Holandois y ont plusieurs places maritimes.

III. *D.* Dans les îles de la *Sonde* gouvernées par divers rois ou princes, combien les habitans sont-ils féroces ?

R. Ils vont nus, sont cruels & inhumains, mangeant leur énemis lorsqu'ils les prénent à la guerre.

III. *D.* Quelles sont les trois îles principales dites de la *Sonde*, du détroit de ce nom, entre *Sumatra* & *Java* ?

R. Ce sont *Sumatra* où croît le meilleur poivre ; puis *Java* & *Bornéo*.

IV. Dans *Sumatra* est le royaume d'*Achem*, & d'autres encore qui sont moins puissans, que ne le sont en ce pays-là même les *Holandois* : l'air y est mal sain ; les lacs qui y sont, & les pluies qu'il y fait depuis juin jusqu'en octobre, forment des vapeurs puantes & malignes.

III. *D.* A qui appartient l'île de *Java* au sud de *Sumatra* ?

R. Une partie de *Java* est au roi de *Matéran* ; mais la ville principale appartient aux *Holandois*, qui de leur nom l'ont apelée *Batavia*, & l'ont batie à plaisir en 1610 ; les rues sont tirées au cordeau, avec des alées d'arbres tout verds, & de beaux canaux.

III. On dit que près de l'île de *Java* il se trouve des huitres qui péfent jusqu'à

300. livres ; téles que le duc d'Holstein-Gottorp en a dans son cabinet.

IV. La ville de Batavia est riche , peuplée , bien batié , & le centre du comerce des Holandois aux Indes orientales : ils y ont un conseil souverain , d'où relèvent six gouvernemens généraux , & beaucoup de commis ; ce qui rend leur puissance la plus redoutable des Indes. Sur quoi observez qu'on donne en Europe le nom d'*Inde* à toutes ces contrées Asiatiques , depuis les deux presqu'îles.

* *D.* A qui sont les îles *Moluques* , d'où nous viennent la plupart des épiceries , sur-tout le girofle & la muscade ?

R. Elles sont aux Holandois qui en ont chassé les Portugais ; ils y ont encore divers rois sous leur dépendance , & tirent des sommes immenses de la seule île de *Banda* : à cause de sa fertilité en noix muscades.

IV. Parmi les autres îles *Moluques* , les principales sont *Célèbes* , où est le royaume de *Macassar* ; puis à son orient septentrional ; 2°. *Gilolo* , où se trouvent des écailles tortues d'une grosseur extraordinaire ; 3°. à son orient méridional *Ceram* ; puis 4°. au midi de *Ceram* est la petite île d'*Amboine* ; & 5°. *Banda*.

* *D.*

* *D.* De qui les îles Philipines, dont les principales sont *Manille* & *Mindanao*, tirent-elles leur nom ?

R. Du roi d'Espagne Philippe II. sous le règne duquel les Espagnols en firent la conquête.

IV. Elles avoient été découvertes, dit-on, par Magélan en 1570: les peuples qui les habitent se baignent presque continuellement; & tous, les femmes mêmes, nagent comme des poissons. Ceux qui sont sujets du roi d'Espagne, sont chrétiens; ces îles sont fort peuplées, & au nombre de plus de mille.

III. *D.* Les Philipines ne sont-elles pas un excellent pays; puisqu'avec beaucoup de palmiers, il s'y trouve tant de sucre, qu'il n'y vaut pas un sou la livre ?

R. Il est vrai: mais d'ailleurs on y trouve beaucoup de couleuvres & de bêtes sauvages, qui obligent les habitans à se retirer sur les arbres.

* *D.* D'où les îles des *Larons*, dites aussi *Marianes*, situées à l'orient des Philipines, tirent-elles ces noms ?

R. Elles ont été appellées des *Larons*, à cause que les Européans qui y abordèrent les premiers, y furent volés: & elles furent appellées *Marianes*, par les Espagnols, du nom de leur reine *Ma-*

rie-Anne d'Autriche , femme du roi Philippe IV.

III. *D.* En quoi sont fertiles les îles du *Japon* , pays montagneux situé dans un air assez tempéré , mais sujet à la neige ?

R. Le pays n'est guère fertile qu'en ris & en thé.

* *D.* Comment les habitans spirituels & patients dans les travaux , sont-ils (bien qu'originaires de la Chine) entièrement opposés aux manières Chinoises ?

R. Ils marchent la tête nue : le noir est parmi eux une couleur de joye , & le blanc une couleur de deuil.

IV. *D.* Quelle marque donnent les domestiques en ce pays-là , pour montrer leur zèle envers leur maître ?

R. A sa mort ils se fendent quelquefois le ventre , pour mourir avec lui ; & quand il batit , plusieurs se jettent dans les fondemens : persuadés qu'un édifice bati sur des corps morts , est exempt d'accidens funestes.

III. *D.* Quelle est la manière dont les Japonois comencent avec les Holandois ?

R. Ils enlèvent tout ce qui est dans les vaisseaux des étrangers à leur arrivée ? puis quand ils jugent à propos , ils rechargent les mêmes vaisseaux de ce qui

leur plaît pour échange , mais avec assez de bonne foi.

III. *D.* Par quels rois est gouverné le Japon sous un empereur général ?

R. Ces rois lèvent des troupes , & obéissent aux ordres de l'empereur ; mais lui & eux gouvernent despotiquement.

IV. Les Japonois ont été fervens chrétiens près de 50 ans , depuis que Saint François Xavier leur prêchal l'Évangile : la persécution s'y étant élevée , l'église n'a eu nulle part de plus illustres martyrs : présentement ils sont idolâtres , ennemis de toute nation qui ne l'est point ; mais ils souffrent les Holandois pour le commerce.

V. Le chef de la religion est le *Déyro* ; à qui tous & l'empereur même rendent de grands honneurs , ce qui lui est resté de sa famille , laquelle unissoit le sacerdoce avec l'empire , qui lui fut enlevé : cet empire est héréditaire ; mais il a souffert de grandes révolutions depuis plus de cent ans.

III. *D.* Quelles sont les villes principales des deux plus grandes îles du Japon : savoir 1. *Nippon* au nord ; & 2. *Bongo* ?

R. Dans *Nippon* est *Méaco* résidence du *Déyro* , autrefois capitale du Japon ;

puis *Yédo* aujourd'hui séjour de l'empereur, où son palais & celui des seigneurs est couvert de lames d'or. Dans *Bungo* est *Nangazachi*, port de mer où abordent les Holandois ; fameux par la multitude de chrétiens qui y ont été crucifiés.

L A C H I N E.

L'empire de la CHINE a pour villes *Pekin*, *Canton* port fréquenté ; puis l'immense *Nankin*.
La presqu'île *Corée*.

III. D. **C**ombien la Chine, état le plus grand de l'Asie, & le plus ancien du monde, est-elle peuplée ?
R. Il s'y trouve, dit-on, près de cent millions de personnes ; c'est-à-dire, presque autant que dans toute l'Europe.

V. Les Chinois croient que l'esprit de l'homme reste après la mort : mais plusieurs confondent l'idée de l'esprit avec des idées matérielles.

III. Les Chinois avoient un attachement excessif à leur chevelure, comme à une influence du cerveau & de la tête, qu'ils estiment la plus excélente partie de l'homme : quand un de leurs empereurs

Tartares de nation, leur ordonna de se faire raser la tête à la manière des Tartares, plus de 40. mille Chinois aimèrent mieux sortir de la Chine que de quitter leurs cheveux: cependant la coutume a été établie à la Chine de se faire raser la tête; excepté qu'ils laissent un toupet au sommet, dont ils laissent croître les cheveux jusque derrière le dos, à la manière Tartare: d'ailleurs les Chinois conservent une si grande estime pour la tête de l'homme, que le supplice d'avoir la tête coupée est chez eux beaucoup plus diffamant, que d'être étranglé ou de mourir sous le baton: ce qui est un supplice ordinaire à la Chine.

D. Quel est le gouvernement des Chinois, dont le prince est issu des Tartares, qui conquièrent la Chine vers l'an 1640?

R. Leur empereur est despotique, & regardé avec une vénération extraordinaire par ses peuples: on ne peut faire mourir aucun criminel que l'empereur lui-même n'ait confirmé la sentence.

IV. Le pays froid au nord & tempéré au midi, est par tout fertile en toutes sortes de grains & de fruits.

* *D.* Pourquoi les Européens ont-ils recherché le comerce avec les Chinois, peuples spirituels & adroits?

R. A cause de leurs mines d'or & d'argent, leur excéltent thé, leur verni, leur porcelaine du meilleur goût qui soit, leurs toiles peintes & de coton, &c.

IV. D. Combien est peuplée & belle la capitale de la Chine, qui est *Pekin*; située à trente lieues de la fameuse muraille longue de 400. lieues qui sépare la Chine de la Tartarie?

R. Cette ville contient environ deux millions d'habitans: les rues y sont la plupart tirées au cordeau, larges d'environ six vingt piés: mais les maisons sont basses & mal baties.

* *D.* De quelle étendue est *Nankin*, seconde ville de la Chine, & qui en étoit autrefois la capitale?

R. Elle est pour l'étendue, la plus grande ville de l'univers; il y a même encore aujourd'hui plus de monde & plus de comerce qu'à *Pekin*: les rues y sont plus propres & les maisons plus belles.

IV. D. Quelle est l'affluence du monde qui paroît à la Chine, sur-tout dans les grands chemins?

R. Les grands chemins, dit-on, y sont pleins de monde comme nos foires les plus nombreuses, & l'eau est habitée autant que la terre: la quantité de vaisseaux

quand ils sont à l'ancre, sur-tout dans les provinces au midi, faisant paroître les rivières comme des villes.

III. *D.* Que trouve-t-on dans une presqu'île nomée la *Corée*, royaume tributaire & à l'orient de la *Chine*?

R. Il s'y trouve des mines d'or, & on y pêche des perles.

LA TARTARIE.

Au Czar est *Astracan*,
La TARTARIE inculte ailleurs voit *Samarkan*.

* *D.* **C**omment se divise la *Tartarie*, pays qui contient près du tiers de l'*Asie*?

R. Il se divise en deux, 1^o. la *Tartarie septentrionale*, qui est presque toute au czar souverain des *Moscovites*; 2^o. la *Tartarie méridionale*, pays peu connu.

D. Quelle est la capitale de la *Tartarie* au czar, & dont il est maître depuis l'an 1654?

R. C'est *Astracan*, grande ville vers l'embouchure du *Volga*: elle est capitale du royaume de même nom.

IV. *D.* De quel héros *Samarkan*, une des principales villes de la *Tartarie* au midi, est-elle la patrie?

R. Du grand Tamerlan, qui ayant vaincu Bajazet empereur des Turcs, l'enferma dans une cage de fer.

V. Il y a, dit-on, une contrée de la Tartarie, où régné un puissant monarque, apelé le grand Kam de Tartarie, & sa capitale est *Cambalu*. On ajoute que quand il meurt, ses sujets tuent tous ceux qu'ils rencontrent, pour aller en l'autre vie servir leur roi; mais tout ce qu'on dit de ces pays qui nous sont si peu connus, ne paroît pas assez certain pour y ajoûter foi: quelques-uns même croient aujourd'hui que ce grand Kam est un prince imaginaire.

VI. Nous avons déjà marqué qu'une partie de la Tartarie à l'orient, appartient à l'empereur de la Chine.

RIVIÈRES ET MONTAGNES

principales de l'Asie.

Euphrate & Tigre ensemble: au sud de l'Inde Indus,
Et le *Gange*, ont leur cours au midi du Taurus.

III. L'*Euphrate* & le *Tigre* ou *Tigil*, l'un & l'autre fameux dans la Ste Ecriture, ont l'un & l'autre également 1. leur source aux montagnes d'Arménie vers la mer noire; 2. l'*Euphrate* arrose *Erzerum*,

rum, puis coule par les confins de la *Sirie* & du *Diarbek*. Le *Tigre* a rose *Diarbékir* & *Bagdat*, où il s'approche fort de l'*Euphrate*, auquel même il comunique par un canal ; puis ils joignent entièrement leurs eaux environ 40. lieues avant leur embouchure dans le golfe *Perfique* : ni l'un ni l'autre avant leur jonction ne sont navigables, dit-on, à cause de leurs sauts ou cataractes ; depuis leur jonction on en a tiré un canal qui porte des vaisseaux de cent cinquante toneaux.

IV. L'*Indus* au sud de l'*Inde* donne son nom aux contrées d'*Asie*, où il coule ; 1°. il a sa source dans le mont *Caucafe* ; 2°. a rose la partie occidentale du *Mogol* ; 3°. a son embouchure dans la mer des *Indes*. Il reçoit, dit-on, dix-neuf rivières ; une desquelles est l'*Hidaspe*, où *Alexandre* borna ses conquêtes.

IV. Le *Gange* 1°. a aussi sa source au mont *Caucafe* ; 2°. a rose la partie orientale des états du *Mogol* ; 3°. ses diverses embouchures sont au golfe de *Bengala* : c'est un des plus beaux fleuves du monde ; son eau est une des plus salutaires : & roule même, dit-on, des parcelles d'*or*.

V. Le *Phase* a rose une ville de ce nom : il coule dans la *Colchide* dite aujourd'hui

Mingrelie. Cette rivière n'est distinguée que par son nom, connu dans l'histoire.

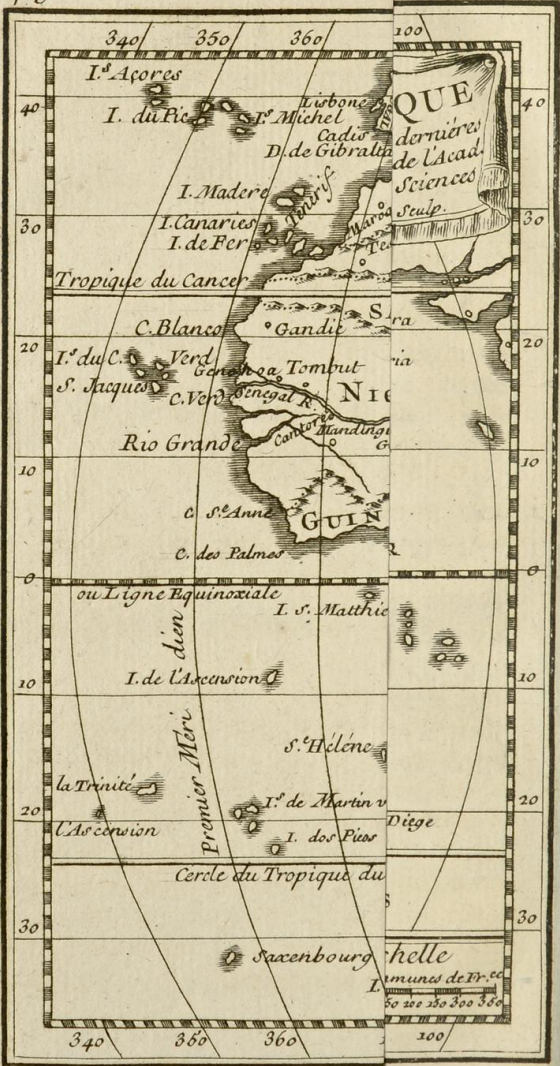
V. Le *Jourdain* rivière dans la Palestine, fameuse par les mystères de notre religion; 1°. a sa source vers Césarée; 2°. traverse le lac de Génézareth; 3°. se jette dans un grand lac nommé la mer morte ou lac de Sodome.

VI. Il y a plusieurs autres fleuves dans l'Asie, & même plus considérables; mais qu'il importe peu de connoître, parce qu'ils coulent dans des pays où nous n'avons que peu ou point de rapport, au septentrion du mont *Taurus*: au lieu que ceux-ci coulent au midi de cette immense montagne, & arrosent des pays plus connus.

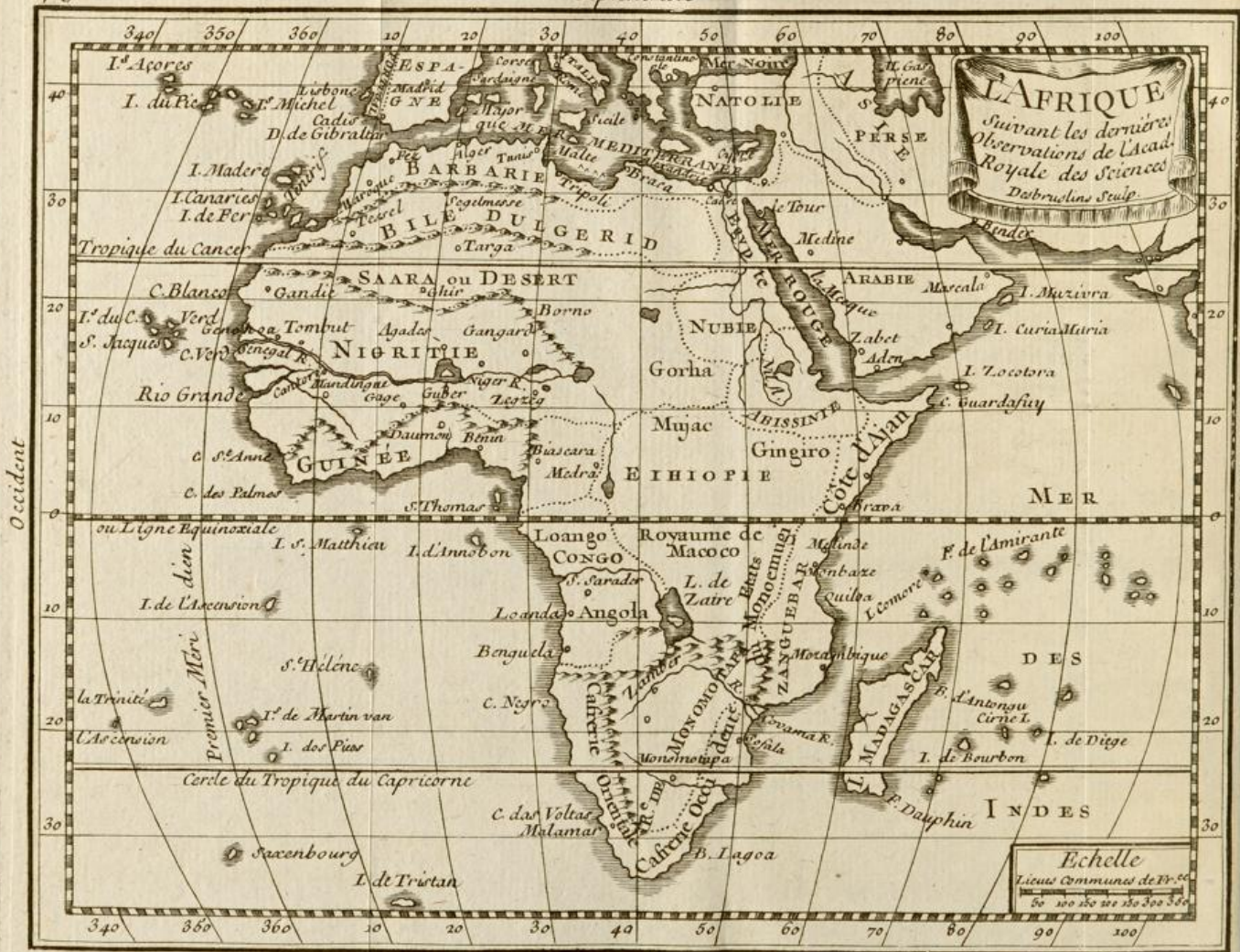
IV. Le mont *Taurus*, la plus grande montagne du monde, sépare l'Asie comme par le milieu d'orient en occident: elle prend divers noms en diverses contrées; vers la Géorgie & la Perse on lui donne le célèbre nom de *Caucase*, & qui se confond avec celui de *Taurus*.



Occident



33123 10



Occident

Orient

Midy

L'AFRIQUE.

Comptez douze pays que l'AFRIQUE comprend :

1. L'*Egypte* ou le grand Caire au nord de l'Orient :

Ville, istme de Suès, l'ancienne *Aléxandrie*.

Barca, puis *Tripoli* font de la 2. *Barbarie*.

Tunis où fut *Cartage*; *Alger* est montagneux :

Fès & *Maroc* à l'ouest n'ont qu'un roi pour les deux ;

3. Le *Biledugérid* *Numidie* apelé ;

4. Le *Zara* vrai désert encore plus brûlé ;

5. *Nigritie*, & 6. *Guinée* au nord-est du 7. *Congo* ;

8. Le *Monomotapa*, puis un autre *Mono*,

Cap de Bonne-Espérance est 9 de la *Cafreterie* ;

10. Le *Zanguebar-Ajan* ; 11. *Abissine* & 12. *Nubie*.

III. *D.* **P** Ar quel endroit l'*Afrique* qui est une grande presqu'île tient-elle au reste de notre continent ?

R. Par un istme apelé de *Suès* au nord oriental d'*Afrique*, vers l'*Asie*.

IV. Des peuples célèbres ont dominé dans l'*Afrique* ; comme les *Cartaginois*, les *Romains*, les *Vandales*, les *Sarrafins*. Les *Turcs* en possèdent aujourd'hui le meilleur pays ; savoir la côte septentrionale & l'*Egypte* : le dedans de l'*Afrique* est possédé par divers rois, &

D d ij

habité par des peuples grossiers qui sont tout noirs.

IV. Le terroir extrêmement chaud, sec & sabloneux, est stérile en beaucoup d'endroits, à cause de la rareté de l'eau.

* *D.* Quels animaux féroces porte l'Afrique, plus qu'aucun autre pays du monde?

R. Elle porte des lions, des tigres, des leopards, des rhinocéros, & dans le désert de Zara beaucoup d'autruches, dont plusieurs sont plus grandes qu'un homme à cheval, & vont plus vite; leurs aîles qui ne suffisent pas pour voler facilitent leur marche.

III. *D.* N'y trouve-t-on pas aussi des éléphants, des chameaux, des dromadaires & des singes?

R. Oui; mais il s'en trouve aussi dans les Indes & les contrées méridionales d'Asie.

D. Quelles sont les douze parties dans lesquelles on peut diviser l'Afrique, & qu'on trouve faisant son circuit depuis son nord oriental vers l'isthme de Suès & l'ancienne ville d'Alexandrie?

R. On trouve ainsi 1. l'*Egypte*; 2. la *Barbarie* qui contient divers états; 3. le *Biledugérid* appelé autrefois *Numidie*; 4. le *Sara* ou *Zara*, autrement le *Désert*.

sert , pays encore plus fabloneux & plus brulé que le Biledugérid ; 5. la Nigritie ; 6. la Guinée , située au nord-est du 7. Congo ; 8. le royaume de *Monomotapa* , & un autre royaume dit *Monoémugi* ; 9. la *Casfrerie* où font le royaume de *Matar* au nord-ouest , puis le cap de bonne Espérance à la pointe de l'Afrique ; 10. le *Zanguebar* & l'*Ajan* qui font la côte orientale d'Afrique ; 11. l'*Abissinie* & 12. la *Nubie*.

III. *D.* Le Turc à qui appartient l'Egypte , en tire-t-il de gros revenus ?

R. Oui ; en Egypte les Egyptiens étant spirituels & adroits , & le pays très-fertile ; les brebis y portent deux fois l'année.

* *D.* Cette grande fertilité qu'on attribue aux eaux du Nil qui se déborde pendant quarante jours depuis le quinze Juin , est-elle toujours la même ?

R. Si le Nil déborde plus ou moins qu'il ne faut , il y a disette dans le pays : & s'il ne déborde point du tout , il y a famine.

* *D.* A quel endroit de l'Egypte font les fameuses pyramides : une des sept merveilles du monde , & dont l'une avoit , dit-on , 520. piés de haut ?

R. A trois lieues du Caire , où se voient aussi les *Momies* ; c'est-à-dire , des corps

embaumés, qui se conservent depuis 2. ou 3. mille ans en des puits.

III. *D.* Quels sont les Grecs schismatiques d'Égypte, qui obéissent à un patriarche d'Alexandrie?

R. Quelques-uns d'eux, outre leur schisme, suivent les erreurs de Dioscore: ils sont appelés *Cophites*, & ont leur patriarche particulier à Alexandrie: mais ces deux patriarches demeurent au Grand Caire ordinairement.

* *D.* La ville du *Grand Caire* capitale de l'Égypte, a-t-elle, comme on dit, dix ou douze lieues de tour?

R. Oui; mais il semble qu'on comprenne les bourgs & les mazes des environs; sans quoi elle ne seroit pas plus grande que Paris.

IV. Les rues y sont étroites: elle n'a point de murailles, mais un bon chateau sur un roc: on y fait les beaux tapis appelés de Turquie. La fameuse ville de *Memphis* étoit autrefois un peu au-dessous, à la gauche du Nil.

IV. *D.* Combien a été considérable *Suès*, petit port sur la mer rouge, qui donne son nom à l'isthme qui joint l'Afrique à l'Asie?

R. C'est-là où abordoient autrefois toutes les marchandises d'Asie, qu'on

transportoit sur la méditerranée ; mais depuis que la navigation s'est faite par le tour de l'Afrique , Suès est devenu presque à rien.

IV. Divers souverains d'Egypte ont tâché de percer cet istme , pour joindre la mer rouge à la méditerranée ; ce qui épargneroit aux vaisseaux près de deux mille lieues de voyage ; mais cette entreprise a été faite toujours inutilement , ce qui a encore fondé le proverbe *Istum fodere* , tenter l'impossible.

III. D. Quelle marque d'ancienneté *Alexandrie* , autrefois seconde ville de l'Afrique , a-t-elle ?

R. Elle a encore ses murailles bâties par Alexandre le Grand , proche de la mer méditerranée.

V. La ville de *Damiète* , prise par S. Louis & qu'il rendit pour sa rançon , est vers l'embouchure du Nil.

D. Que comprend la contrée marquée par le nom de *Barbarie* , qui est le meilleur pays de l'Afrique , & située le long de ses côtes au septentrion ?

R. Il comprend les royaumes de *Barca* , de *Tripoli* , de *Tunis* (proche duquel fut autrefois la fameuse ville de *Carthage*) d'*Alger* pays montagneux ; puis *Fès* & *Maroc* qui ont un même roi.

III. *D.* Que fournit la Barbarie, dont les peuples sont ignorans & Mahométans, & dit-on, cruels & de mauvaise foi ?

R. La Barbarie fournit des chevaux dits *Barbes*, & des peaux de maroquin, du corail, &c. la terre y est fertile en blé & en fruits.

VI. Ce pays a été possédé par les Carthaginois, les Romains, les Vandales, les Grecs, les Sarafins & les Turcs,

V. Quelques-uns donnent plus d'étendue à la Barbarie ; y comprenant le royaume de *Barca* & le *Zara* ou désert.

IV. Le royaume de *Barca*, connu par l'oracle de Jupiter-Ammon, est un pays plein de fables ; dont l'armée de Cambise fut ofusquée, venant pour piller le temple : il appartient au Turc.

IV. *D.* Qu'est le royaume de *Tripoli*, à l'occident de celui de *Barca*, & qui se gouverne en république ?

R. Le chef est nommé *Dey*, sous la protection du Turc qui y a un bacha, & qui avant environ l'an 1650. en étoit le souverain absolu : *Tunis* & *Alger* ont le même gouvernement.

III. *D.* De quoi vivent ceux de *Tripoli*, comme ceux d'*Alger* ?

R. Ils ne vivent presque que de pirateries ; *Tripoli* a un port assez bon,

& défendu par deux forts.

* *D.* Quelle ville fameuse étoit près du lieu où est aujourd'hui *Tunis* ?

R. L'ancienne Cartage , qui fut la patrie d'Annibal , de Térence ; puis de Ter-tulien , de S. Cyprien ; & dont on ne voit plus que les ruines.

V. Les maisons de *Tunis* sont bâties de pierre & de briques , & n'ont qu'un étage : la seule eau vive qu'on y trouve se tire d'un puits ; elle se vend dans la ville.

V. Le pays d'*Alger* est fort monta-gneux ; l'air y est tempéré : il est gouver-né comme *Tunis* ; mais le bacha n'y a presque nulle autorité : il est peuplé de Maures qui y vinrent après avoir été chassés d'Espagne. Les habitans sont les plus fameux corsaires de la mer.

* *D.* Quel est l'agrément de la ville d'*Alger* grande , riche , & bâtie sur la pan-te d'une montagne en amphithéâtre ?

R. Chaque maison a une galerie & un balcon , avec une belle terrasse : elle fut bombardée par les François en 1681.

IV. Dans l'enceinte de ce royaume est la ville d'*Oran* , laquelle est au roi d'Es-pagne.

V. Le royaume de *Fès* uni à celui de *Maroc* , est fertile en fruits , grains , &c.

III. *D.* Que remarque-t-on des rues de Fès, ville forte, comérçante, & située sur la pente de deux montagnes ?

R. Les rues sont fort étroites, & ont des portes qui se ferment la nuit.

* *D.* Qu'est-ce qui rend si puissant le roi de Maroc, qui se qualifie empereur d'Afrique ?

R. Son pays a des mines d'or & d'argent ; & il s'y fait un grand commerce de cuirs, d'huile & de sucre.

V. La ville de *Maroc* a bien cent mille habitans : ses maisons, ses mosquées, ses collèges & ses aqueducs, qui sont au nombre de plus de quatre cens, la rendent considérable : elle étoit autrefois le siège du chérif ou prince des Sarasins.

* *D.* Où commence le *Biledugérid*, autrefois partie de la *Numidie*, pays plein de dattes, & qui contient divers royaumes peu connus ?

R. Il est séparé de la Barbarie par le mont Atlas, le plus haut de notre continent après le mont de la lune : qui est aussi en Afrique entre l'Étiopie & le Monoëmugi.

* *D.* Que dit-on de la sécheresse de la contrée dite *Zara* ou le *Désert* : pays plein de fables, où l'on fait des cent lieues sans trouver d'eau ?

R. C'est-là, dit-on, qu'un marchand Européan, donna dix mille ducats pour un verre d'eau: & ne laissa pas de mourir de soif avec celui qui la lui avoit vendue.

V. Les habitans font errans sans d'autre emploi que leurs troupeaux: leur pays est plein de scorpions: il s'y trouve aussi beaucoup de chameaux.

* D. D'où la *Nigritie* & le fleuve *Niger* qui l'arrose tirent-ils leur nom?

R. De la couleur des peuples qui y font tous noirs.

IV. On les vend aux Européans qui les transportent dans leurs colonies d'Amérique: les François y ont une habitation dont nous parlerons. Il y a des noirs en d'autres contrées d'Afrique. La terre est fertile sur le bord du Niger.

III. D. Que porte de particulier la *Guinée*; pays mal sain, & pourtant fertile par les pluies fréquentes?

R. Il s'y trouve de l'or en plusieurs montagnes: on en tire aussi de la cire, des cuirs, & de belle ivoire sur-tout à la *côte des dents*; l'ivoire font les défenses de l'éléphant.

* D. Quelle est en ce pays l'adresse des singes pour divers usages?

R. On s'en sert comme de valets, à porter de l'eau, à tourner la broche, &c.

IV. Le royaume de *Benin* est une contrée de Guinée, où, dit-on, les habitans vont nus; jusqu'à ce que le roi leur perméte de s'habiller. Vers ces cantons la ville d'*Adra* où se fait le comerce des meilleurs négres, a un roi particulier qui a envoyé un ambassadeur en France.

D. Que fournit le *Congo* dans ses divers royaumes, où se trouvent les négres les plus noirs?

R. Il fournit beaucoup de café, d'ivoire & de palmiers, dont les dattes servent à faire du vin.

IV. Les Portugais y ont des colonies & des places plus que les Holandois, qui en ont dans la Guinée plus que les Portugais: les Portugais ont un évêché à l'île de *Loanda* sur la côte du royaume d'Angola.

* *D.* Pourquoi les Portugais apellent-ils le *Monomotapa*, royaume de l'or?

R. C'est que les rivières y traînent de l'or au lieu de sable; outre les mines d'or qui y abondent.

* *D.* Combien dit-on qu'est révééré le roi de ce pays, de qui dépendent plusieurs petits rois?

R. On ne le fert qu'à genoux, dans un profond silence; & quand il éternue,

le signal, dit-on, en est donné par toute la ville pour saluer l'empereur : ce qui ne semble pas fort avéré.

V. Un autre monarque voisin est celui de *Monoémugi*, qui n'est pas plus connu.

D. A quel point les *Cafres* ou habitans de la *Cafreterie*, qui s'étend en demi-cercle à la pointe de l'Afrique, sont-ils grossiers & rebutans ?

R. Les habitans sont affreux de visage : quelques-uns dits *Hotentots*, à 30. ou 40. lieues du cap, se frotent les cheveux de graisse & mangent des entrailles crues d'animaux.

V. Ils ont été un peu humanisez par les Holandois & les Portugais qui y ont des habitations.

IV. Le royaume de Matamar est au nord-ouest de la *Cafreterie*.

III. D. De quel usage est aux Holandois le cap de Bonne-Espérance qui est à l'extrémité de la *Cafreterie* & à la pointe de l'Afrique ?

R. Ce port sert d'entrepôt à leurs vaisseaux pour aller aux Indes.

III. D. Comment s'y sont établis les Holandois ?

R. Ils achetèrent en 1651. d'un petit roi du pays, une lieue de terre, & y bâtirent un fort de bois avec douze pièces de canon.

IV. En 1680. ils y ont fait une forteresse de pierre de taille, avec plus de soixante pièces d'artillerie.

III. Proche de-là sont les beaux jardins du gouverneur de la compagnie Hollandoise des Indes, où sont quatre compartimens d'arbres & de plantes les plus curieuses qui croissent dans les quatre parties du monde.

III. *D.* Pourquoi le *Zanguebar*, quoique mal sain à cause de ses marais, est-il si peuplé & recherché des Portugais, qui y ont fort répandu le christianisme ?

R. Ils s'y sont rendus puissans par le commerce de l'or & de l'ivoire qui s'y trouve; y possédant les villes de *Mozambique*, *Mélinde* &c.

III. *D.* Jusqu'où s'étend le *Zanguebar*, sur la côte orientale d'Afrique ?

R. Il finit vers l'endroit où comence la côte d'*Ajan* qui en est une extension vers le nord.

IV. Sur la côte d'*Ajan* est la ville de *Brava*, qui se gouverne en république aristocratique; sous la protection des Portugais à qui elle paie tribut; le pays est fertile sur-tout en ambre gris. Il a aussi trois autres royaumes.

IV. L'*Abissine* ou l'*Abissinie* est un royaume; le roi porte à la main une pe-

rite croix, comme une marque de l'ordre de diacre qu'il prend toujours; afin qu'il lui soit permis de comunier dans le chœur avec les ecclésiastiques. Ces peuples, dit-on, furent convertis par l'eunuque de la reine de Candace; mais ils sont infectés des erreurs de Dioscore: leur métropolitain est soumis au patriarche des Cophtes.

III. D. L'Abissinie n'est-elle pas proprement l'ancienne Ethiopie, dont la Nubie faisoit la partie septentrionale?

R. Oui; mais d'autres royaumes y sont compris, jusqu'au *Monoëmugi*.

D. L'Abissinie pleine de vilages, a-t-elle des villes?

R. Elle en a, dit-on, une bâtie depuis peu, où l'empereur se retire; le pays ne laisse pas d'être peuplé & fertile.

* D. Quel trafic singulier fait-on dans la Nubie, royaume peu connu?

R. On y fait trafic d'or, de musc, & d'un poison si subtil, qu'un grain suffit à faire mourir dix personnes.

I L E S D' A F R I Q U E.

Malthe, Madagascar, Bourbon & le Cap Vert;
Sont îles de l'Afrique & les îles de Fer.

D. **A** Qui appartient l'île de *Malthe* dans la méditerranée, rapportée

à l'Afrique par le commun des géographes ; & par d'aures , à l'Italie ?

R. Malthe appartient aux chevaliers de ce nom , depuis que l'an 1530. Charles Quint empereur & roi de Sicile , la céda aux chevaliers de S. Jean de Jerusalem , qui avoient été chassés de Rhodes par les Turcs.

VI. Sa capitale est la *Valette* , ville des mieux fortifiées : on y voit un hôpital le plus beau de l'Europe. Le grand maître de Malthe donne tous les ans un Faucon au roi ou au viceroy de Sicile , pour hommage.

V. La petite ville de *Gozo* dépendante de Malthe , a beaucoup de Faucons.

* D. Quelle est au sud-est d'Afrique l'étendue de l'île de *Madagascar* , où il croît beaucoup de poivre blanc & du bois d'ébène ?

R. Elle a passé pour la plus grande île du monde ayant 800. lieues de tour.

III. D. Qu'y devinrent les François , qui y bâtirent un fort en 1655 ?

R. Ils furent égorgés en 1673. par les habitans qui sont spirituels , mais perfides.

* D. Que produit l'île de *Bourbon* , (nommée ainsi par nos François) outre des palmiers & des arbres d'ébène ?

R.

R. On a trouvé qu'elle produit de bon café ; & l'on en fait venir en France. Les François y font établis depuis l'an 1654.

V. L'île de *Zocotora* à l'est aussi de l'Afrique , vers l'Arabie , porte de l'encent , de l'aloës , &c. Les peuples y font mahométans.

V. Les îles du *Cap verd* sont aux Portugais , vers la côte de Guinée & vis-à-vis le *Cap verd* ; elles sont peu peuplées ; l'air y étant mal sain : on en tire que du sel & des peaux de chèvres.

* D. Que portent les sept îles de *Fer* , dites *Fortunées* par les anciens , & *Canaries* , par les Espagnols à qui elles appartiennent ?

R. Beaucoup de vins excélens & beaucoup de sucre.

IV. D. Qu'est-ce en géographie que le premier méridien qui passe par les Canaries ?

R. C'est une ligne droite qu'on imagine aller du midi au septentrion ; & depuis laquelle on commence , à compter (tournant vers l'orient ,) les 360. méridiens ou grands cercles de la sphère qui passent par les deux poles : ce qu'on apéle les degrés de longitude. *Voyez* le *Traité de la Sphère*.

D. Parmi ces îles dont les principales

E e

font *Canarie* & *île de Fer*, combien est fertile l'île de *Ténérife*?

R. Elle fournit jusqu'à 280. mille tonneaux de vin; & quantité de ferins dans une forêt de lauriers.

D. Que produisit dans les forêts de l'île de *Madère*, qui est un peu au nord & qui appartient aux Portugais, le feu qu'on y mit, quand ils la découvrirent en 1620?

R. Le feu y dura, dit-on, 6. ou 7. ans; ce qui rendit la terre si fertile, qu'au commencement, elle rendoit 60. boisseaux de blé pour un.

FLEUVES D'AFRIQUE.

Les Fleuves vers le nord sont le *Nil*, le *Niger*, Deux moins grands au midi, le *Zair*, le *Zamber*.

D. Quels sont les quatre principaux fleuves d'Afrique?

R. Vers le nord ce sont le *Nil* & le *Niger*; & vers le midi le *Zair* & le *Zamber*, qui sont moins grands.

IV. Le *Nil* 1°. a sa source dans l'*Abissinie*, où coulant d'abord au sud, il forme comme un cercle, tournant par l'ou-est pour revenir au nord; 2°. arrose l'*Abissinie*, puis la *Nubie*, l'*Egypte*, & en particulier la ville du grand *Caire*.

30. Il a ses embouchures dans la mer Méditerranée, par deux branches qui font la figure de la lettre grecque dite *Delta*: ses eaux sont salutaires & fertiles, mais produisent des crocodiles.

IV. Le *Niger* 1. a sa source vers le lac de Borno dans la Nigritie; 2. forme dans la suite une île de près de 200. lieues; puis un lac presque aussi grand, & fait diverses branches.

* *D.* Quel nom a la branche principale & septentrionale du *Niger*, le plus grand fleuve de notre continent?

R. On l'appelle *Sénégal* ou *Sénégal*, connue par l'habitation qu'ont les François en ces quartiers-là, pour le comerce des Nègres.

IV. Ils possèdent à l'embouchure du *Sénégal* l'île de *Saint-Louis*; & un peu au midi celle de *Gorée*, où ils ont des forts.

V. Le *Niger* a, dit-on, un cours de 800. lieues; il se jette dans la mer occidentale d'Afrique par diverses branches. *M.* de l'Isle en donne par ses cartes une idée différente: quand il aura apporté la raison qu'il promet de ces changemens, on y verra plus clair. On prétend que le *Niger* croît & décroît comme le Nil.

V. Le *Zair* 1. a sa source dans un lac

de ce nom au midi de Monoémugi ; 2. arrose le Congo ; 3. se jette dans la mer à l'occident de l'Afrique.

V. Le *Zamber* 1. a sa source au pays des Cafres ; 2. coule au nord , puis au midi du Monomotapa ; 3. prend le nom de *Couama* vers les côtes ; 4. se jette par divers canaux dans la mer au sud-est d'Afrique vers Madagascar.

L'AMERIQUE.

III. D. **Q**ui est-ce qui découvrit l'*A-mérique* l'an 1492 ?

R. Ce fut Christophe Colomb Génois ; puis Améric Vespuce trois ans après y fut envoyé par le roi d'Espagne , & lui donna son nom.

IV. Comme elle fut découverte au même tems que les Portugais découvrirent les Indes Orientales , on l'apèle souvent *Indes-Occidentales*. La religion chrétienne y est répandue presque par-tout.

D. Quel istme divise l'Amérique en deux parties ; septentrionale & méridionale ?

R. Cest l'istme de *Panama* , vers les îles *Antilles*.

Dans ce pays , ou la terre est
fertile & l'air froid à cause des bois , des
lacs & des rivières , quel est le caractère
des habitans ?

îles Antilles.

AMÉRIQUE SEPTENTRIONALE.

L'AMÉRIQUE du nord par l'isthme Panama
 Se divise du Sud. Kebek 1. en *Canada* ;
 Baston avec Charlston en 2. *nouvèle Angleterre* ;
 Le fort Saint Augustin dans la 3. *Floride* terre :
 Santafé capitale au 4. *Méxique* nouveau ;
 Et 5. la *nouvelle Espagne* a pour chef México.

IV. L'*Amérique Septentrionale* , dont
 on ne conôit point les bornes vers le
 nord , se trouve , dit-on , atachée à la
 terre ferme d'Asie.

D. Quelles sont les cinq principales
 partie de l'*Amérique septentrionale* ?

R. 1. Le *Canada* ou *Nouvèle France* ;
 2. la *Nouvèle Angleterre* ; 3. la *Floride* ;
 4. le nouveau *Méxique* ; 5. le vieux *Mé-*
xique ou la *Nouvèle Espagne*.

* D. A qui appartient le *Canada* , dont
 la découverte se fit au nom & sous le
 règne de notre roi François I ?

R. Il appartient à la France ; le roi Hen-
 ri IV. y ayant envoyé en 1604. une co-
 lonie , qui s'est toujours augmentée de-
 puis.

III. D. Dans ce pays , où la terre est
 fertile & l'air froid à cause des bois , des
 lacs & des rivières , quel est le caractère
 des habitans ?

Géographie

R. Ils ont du sens & de l'adresse pour les arts ; ils sont dociles & humanisés , & presque tous chrétiens.

III. D. Que fournit le Canada pour le comerce de l'Europe ?

R. Il fournit des peaux d'Orignacs & de Castor ; des morues , de l'huile de baléne , &c.

III. D. Quelle est l'industrie des castors en détournant de grands ruisseaux , par des arbres qu'ils coupent avec leurs dents ?

R. Dans les prairies qu'ils inondent ainsi , ils se bâtissent des loges dans l'eau ou au-dessus ; pour quitter l'eau à leur gré sans quitter leur demeure.

D. Quelles sont les deux principales villes du Canada savoir Québec & Montréal ?

R. Québec sa cap. est év. là résident un gouverneur & un intendant.

IV. Québec a un colége , Montréal a une maison de Jésuites ; & un seminaire de la communauté de S. Sulpice.

* D. Quels sont les principaux des huit cantons qui forment la Nouvelle Angleterre ?

R. Celui où est Boston capitale , ville bèle & comerçante ; puis la Virginie & la Caroline , qui a pour ville Charlston.

* *D.* Pourquoi les Anglois apélerent-ils *Virginie* l'endroit qui porte du tabac distingué par sa douceur ?

R. C'est qu'ils s'y établirent sous leur reine Elizabeth, qui n'étoit point mariée.

* *D.* A qui appartient la *Floride*, pays beau & fertile, sur-tout en vignes ?

R. En partie aux Espagnols qui y abondant (1512.) le jour de Pâques fleuri, la nomèrent *Floride*; ils y ont un fort, dit *S. Augustin*

V. Les Anglois enlevèrent en 1663. aux Espagnols une partie de ce beau pays, & l'ont nommée *Caroline* du nom de leur roi Charle: le reste de la *Floride* est aux sauvages.

* *D.* Pourquoi a-t-on apelé *Nouveau Mexique* le pays de ce nom ?

R. C'est que les Espagnols ne l'ont connu que depuis qu'ils eurent habité le vieux Mexique dit la *Nouvelle Espagne*, d'où ils tirèrent la colonie du nouveau Mexique.

D. Où y réside le gouverneur ?

R. A *Santafé* capitale évêché.

IV. On ne fait point encore jusqu'où le nouveau Mexique s'étend au nord: on a cherché un chemin par-là pour revenir en Europe: les habitans, mê-

me les sauvages y sont doux & dociles ; aussi font-ils chrétiens la plupart : le pays a de bons paturages.

* *D.* De quelle grandeur y sont les cerfs ?

R. Si grands & si forts qu'en les apprivoisant , on s'en sert pour traîner des chariots.

III. *D.* La *Californie* qui est au couchant du Mexique nouveau , est-elle une île comme on le croyoit ?

R. On ne le fait point encore sûrement : quelques-uns ont cru qu'elle tenoit au continent vers l'Asie : mais les plus nouvelles relations en font douter , & d'ailleurs c'est un pays rempli de belles plaines & de paturages.

* *D.* Quelle est la *Nouvelle Espagne* , autrement dite le *Mexique* , où croît le meilleur cacao , & qui a pour capitale *Mexico* ?

R. C'est le plus beau & le meilleur pays de l'Amérique : il a beaucoup de mines d'argent , & quelques-unes d'or.

IV. Le roi d'Espagne a un vice-roi pour le Mexique & la Floride Espagnole.

* *D.* Quelle est la ville de *Mexico* , située sur un lac dont l'eau est salée , large de cinq lieues & long de huit ?

R. La ville de *Mexico* est grande , riche

che & belle : les églises y font magnifiques : il y a une université , & c'est la plus considérable ville de toute l'Amérique.

AMÉRIQUE MERIDIONALE.

1. *Terre-ferme* , 2. *Perou* , vers le sud d'AMÉRIQUE ;
Au 3. *Chili* , *San-Jago* , puis 4. la *Magellanique* ;
La 5. *Plata* ; 6. le *Bresil* qui tient *San-Salvador* ;
Aux 7. *Amazones* font les villages de l'or

D. Quelles sont les sept principales contrées de l'Amérique méridionale ?

R. Ce sont 1. la contrée apelée *Terre-ferme* ; 2. le *Pérou* ; 3. le *Chili* ; 4. la *Magellanique* ; 5. la contrée de la *Plata* ou du *Paraguay* ; 6. le *Bresil* ; 7. le pays des *Amazones*.

IV. Le mot de *Terre-ferme* a été donné à ce pays , parce que c'est le premier endroit de la terre-ferme d'Amérique où descendit *Christophe Colomb* qui la découvrit. Les quatre gouvernemens principaux de la terre-ferme , sont ceux 1°. de *Panama* ; 2°. de *Cartagène* ; 3°. de la *Guiane* ou *nouvelle Andalousie* ; & 4°. la *nouvelle Grenade* , dont la capitale *Santafé de Bogotta* l'est de tout le pays de terre-ferme.

III. *D.* Pourquoi est-ce à Panama que les Espagnols portent l'or du pays ?

R. C'est que de-là il n'y a qu'une langue de terre, ou un istme pour aller à *Portobelo*, situé sur la mer du nord, où l'on s'embarque pour l'Espagne.

IV. *Cartagène* dite la *Inda*, située au midi du golfe du Mexique, a tiré son nom de la ressemblance de son port avec celui de *Cartagène* en Espagne.

* *D.* Qu'est-ce qui fait la richesse du canton où est située *Cartagène* ?

R. Il s'y trouve de l'or, des émeraudes, & du baume excellent.

IV. La *Guiane* ou *nouvelle Andalousie* n'est pas toute à l'Espagne ; le long des côtes de la mer, les François & les Hollandois y ont divers petits établissemens, elle n'est pas encore bien connue. L'île de *Caiene* qui est près du continent, appartient aux François.

III. *D.* Par qui fut découvert le *Pérou*, pays regardé comme la source des richesses du roi d'Espagne ?

R. François Pizarro le découvrit, & le conquit sous l'empire de *Charles-Quint* en 1533. profitant de la discorde de deux freres qui avoient droit sur le trône de cet état.

III. *D.* Le terroir du *Pérou* plein de

mines d'or & d'argent , est-il fertile?

R. Il est sec sur les montagnes ; mais fertile & arrosé de plusieurs petites rivières dans les vallées.

* D. La montagne de *Potosi* où se trouve la plus riche mine du Pérou , est-elle dans un bon terroir ?

R. Quatre lieues aux environs le pays est stérile , & rempli de moulins à vent pour affiner l'or , où travaillent 20000. Nègres.

* D. Quand on conquiert le Pérou , combien l'or y étoit-il commun ?

R. Les pots de cuisine étoient de ce métal ; & les maisons en étoient couvertes.

IV. Auparavant , le pays avoit des rois apelés *Incas* , héréditaires depuis plus de 300 ans , & qui résidoient à *Cusco* ; aujourd'hui les habitans sont presque tous chrétiens.

* D. Quels titres a *Lima* , ville capitale du Pérou dont les rues sont d'une largeur égale , & les maisons sur une même ligne droite , avec chacune son aqueduc ?

R. *Lima* est arch. univ. & lieu de la résidence du vice-roi : elle a une cour supérieure , & trois collèges des Jésuites.

V. Les maisons , dit-on , n'y ont qu'un

étage : les toits ne sont couverts que de toiles peintes ; ce qui leur suffit , parce qu'il ne pleut pas en ce pays-là.

III. *D.* A qui est le *Chili* , pays fertile où se trouve l'or le plus pur ; & des moutons si forts qu'ils servent de voiture ?

R. Il est presque entièrement aux Espagnols : il a *San-Jago* év. pour capitale ; c'est la demeure du gouverneur qui dépend du vice-roi du Pérou.

* *D* Par quelles montagnes est traversé le *Chili* ?

R. Par les montagnes des *Andes* , les plus hautes qui soient au monde.

IV. La *Magellanique* est pleine de montagnes ; on l'appelle ainsi , parce qu'elle fut découverte par Magellan Portugais , pour le roi d'Espagne. Les habitans qu'on appelle *Patagons* , sont d'une grandeur extraordinaire ; ayant , dit-on , huit piés de haut : c'est un pays très-froid & peu connu , & où il n'y a point de colonies d'Européens. On dit que les peuples vivent dans des cabanes : ce qu'on en raporte est peu certain.

III. *D.* Quelles sont les villes de la *Plata* autrement le *Paraguai* ou pays de *Rio de la Plata* , qui est aux Espagnols depuis quelques années qu'ils en ont chassé les Portugais ?

R. La capitale est l'*Assomption*; puis *Santa Fé* év. & *Buenos-Ayres*, ville fort marchande.

V. Le gouverneur du pays subordonné ou vice-roi du Pérou réside à l'*Assomption*; le Paraguay plus particulièrement dit, est la partie la plus orientale de cette contrée.

* D. A qui est le *Brésil*, qui a pour capitale *San-Salvador* archev. séjour d'un vice-roi?

R. Il appartient aux Portugais qui l'ont découvert en 1510: l'air y est sain.

* D. De quels bois utiles pour les teintures y sont pleines certaines forêts?

R. De bois de *Brésil* fort estimé, qui a donné son nom à cette contrée.

V. Le dedans du pays est jusqu'ici peu connu; les peuples y sont cruels, & leurs noms bizarres: *Margajats*, *Topinamboux*, &c.

* D. Où est situé le pays des *Amazones*?

R. Le long de la rivière de même nom; le reste est inconnu: il a des habitations dites *Vilages de l'or*; les habitans sont cruels, farouches, mangeurs d'hommes, sans police & comme sans religion.

ILES DE L'AMÉRIQUE.

Açores, Terre-neuve, Antilles vers Mexique, Aux Antilles petits on voit la Martinique.

D. Quelles sont les trois principales parties des îles de l'Amérique ?

R. 1. Les *Açores* ou *Tercères* à l'orient du Canada dont elles sont éloignées d'environ 40. degrés ; 2. *Terre-neuve* au nord-est du Canada, proche du continent dit *Laborador* ; 3. les *îles Antilles* dans le golfe du Mexique.

IV. Les *Açores* ou *Tercères* sont aux Portugais : *Tercère* donne son nom aux autres : *Angra év.* en est la capitale.

* *D.* Quelle pêche considérable se fait-il à l'île de *Terre-neuve*, sur-tout vers l'endroit dit *le grand banc* ?

R. C'est le long de ces côtes que ce fait la plus grande pêche de morue, qui est un commerce important.

IV. Cette île a été cédée aux Anglois par les François en 1714 : mais en se réservant le droit d'y pêcher.

IV. Le grand banc est un terrain pier-reux & sablonneux à l'est de *Terre-neuve* ; il a environ 200. lieues de longueur.

III. *D.* Quelles sont les quatre grandes îles Antilles, au nord-ouest des petites ?

R. 1. *Cuba*, 2. *Jamaïque*, 3. *S. Domingue*, 4. *Porto-Rico*.

* *D.* Dans laquelle des Antilles se trouve-t-il des perroquets en abondance?

R. Dans l'île de *Cuba* qui est aux Espagnols, & dont la capitale est la *Havane* ou *S. Christophe*; ils y mouillent en retournant de l'Amérique; c'est d'où ils apportent le tabac, dit *Tabac d'Espagne*, avec les plus belles écailles tortues.

IV. A son midi sont de petites îles dites *Jardins de la Reine*; il s'y trouve des tortues de mer qui portent sur leurs écailles jusqu'à des cinq hommes, & marchent en les portant.

IV. A son nord sont les îles *Lucajes* habitées par des sauvages; mais les Anglois y prétendent avoir droit.

IV. La *Jamaïque* est aux Anglois qui la prirent en 1654. sur les Espagnols, *San Jago de la Véga* est sa capitale.

* *D.* A qui est *Saint Domingue*, la plus grande des Antilles, & qui a bien 400. lieues de circuit?

R. La plus grande partie est aux Espagnols; elle a pour capitale *S. Domingue* archev. le reste est aux François.

IV. Elle porte beaucoup de sucre & de gingembre: les animaux à quatre piés qu'on y a portés d'Europe, s'y multi-

plient fort ; & y ont comme détruit les autres espèces d'animaux.

* *D.* Quel éclat jette les yeux d'un escarboucle qui s'y trouve ?

R. Une lumière si éclatante , dit-on , qu'elle fust pour lire & pour écrire pendant la nuit.

IV. L'île de *Porto-Rico* est aux Espagnols ; elle a un port où les plus grands vaisseaux font en sûreté : la capitale est *S. Jean* ; elle produit de la casse , du gingembre , &c.

* *D.* A qui sont les *petites Antilles* , qui portent communément du sucre , du tabac , du coton , & divers fruits particuliers ?

R. Ces îles dites aussi *Caribes* , sont à diverses nations : les François en ont plusieurs ; sur-tout la *Martinique*.

IV. Ils ont aussi *Marigalante* , la *Désirade* , la *Grenade* , la *Guadeloupe* , *Ste Lucie* : les Anglois ont *Languille* , la *Barboude* , la *Barbade* , *Antigoa* , *Tabago* , *Montserrat* & *S. Christophe* cédé à eux par la France au traité d'Utrecht ; les Espagnols ont la *Trinité* & la *Marguerite* : les Holandois ont *Curacao* avec un bon port & une forte citadelle. Les Suédois ont enlevé aux Danois l'île de *S. Thomas*. *S. Martin* a été aux François

& aux Holandois : la *Dominique S. Vincent* & d'autres sont demeurées aux *Carraïbes* naturels du pays , qui y ont été transportés des autres Antilles.

RIVIÈRES D'AMÉRIQUE.

Au nord *Mississipi*, le Fleuve de *S. Laurent* ;
Au midi l'*Amazone*, & le Fleuve d'*Argent*.

D. Qui sont les quatre principaux fleuves de l'Amérique ?

R. Ce sont le *Mississipi* & le fleuve *S. Laurent* au septenttion ; la rivière des *Amazones*, & la *Plata* dit le fleuve d'*Argent* au midi.

IV. Le *Mississipi* 1. a sa source à l'occident du Canada ; 2. arrose le pays des *Illinois* & la *Floride* ; 3. a son embouchure au golfe du *Méxique*, dans un pays beau & fertile.

IV. D. Pourquoi les *Francois* ont-ils bati des forts vers l'embouchure & aux environs de ce fleuve ?

R. Pour y faire des établissemens qui deviennent considérables ; & en particulier une ville dite la *Nouvelle Orléans*, capitale de cette vaste contrée, apelée la *Louisiane*.

IV. La rivière de *S. Laurent* 1. a sa source vers des lacs au sud-ouest du *Ca-*

nada ; 2. a rose Montréal & Kébec ; 3. a son embouchure dans la mer du nord.

IV. La rivière des *Amazones* 1. a sa source vers le Pérou ; a rose le pays des Amazones , formant dans son cours de très-grandes îles , comme celle des *Topinamboux* , &c. 3. a son embouchure large de 50. ou 60. lieues dans la mer orientale ; ayant reçu de grandes rivières qui ont quatre à cinq cens lieues de cours.

V. La rivière ou *Rio de la Plata* , autrement dit le *Fleuve d'Argent* , 1. a sa source vers le lac de *Xaraies* , 2. a rose le pays de la Plata ; 3. se jette dans la mer du sud.



P A Y S nouvellement découverts & peu connus ; qui ne sont déterminés à aucune des quatre parties du Monde,

Terre de feu ; Zélande ; îles de Salomon ; Papoux & Diéments loin du septentrion ; Yéco , le Japon au nord tiennent ensemble ; Au pole Groënland, Spitzberg ; nouvelle Zamble.

D. **Q**uels sont les neuf pays nouvellement découverts ; détachés des quatre autres parties du monde ;

R. 1. La terre de feu au sud de l'Amérique, 2. la nouvelle Zélande à son sud-ouest ; 3. les îles de Salomon à l'occident du Pérou ; 4. la terre des Papoux à l'est des îles Moluques en Asie ; 5. la terre de Diéments au sud des Moluques ; 6. la terre de Jesso au nord du Japon auquel il tient ; puis 7. vers le pole arctique au nord du Canada , le Groënland ; 8. à son orient le Spitzberg ; & à l'orient du Spitzberg au nord de la Tartarie Moscovite est la nouvelle Zamble.

V. La Terre de feu à l'extrémité méridionale de l'Amérique , en est séparée par le détroit de Magellan : on n'en cou-

noît guères que les côtes : les habitans vont nuds, bien que le pays soit assez froid, étant au 52. degré de latitude méridionale : à son orient est le détroit de *le Maire*, l'île des états, & d'autres terres ou îles qu'on a aperçues, mais qu'on n'a point pénétrées.

V. La *Zélande* nouvelle fut découverte par les Holandois environ l'an 1654 : elle est vers le 185. degré de longitude, & le 40. degré de latitude méridionale, on ne fait si ce n'est point un continent.

V. Les îles de *Salomon* à l'occident du Pérou, sont grandes & en grand nombre, par le 250. degré de longitude & le 10. de latitude méridionale : l'air y est doux & le terroir fertile.

V. Vers le sud-orientale de l'Asie, sont les *Papoux* & *Diéments*. La terre des Papoux, c'est-à-dire, des Noirs, est sous la ligne ; ce qu'on en dit est fort incertain : il semble que c'est un même pays avec la nouvelle Guinée, quelques-uns l'en distinguent. Les habitans, dit-on, sont remarquables par leur valeur & leur fidélité.

V. Entre les Papoux & le Diéments sont les terres nouvellement découvertes dites la nouvelle *Guinée* au 150. de longitude & au 2. de latitude méridionale.

La *Carpentarie* est à son midi vers le 15. de lat. mérid. la nouvelle *Holande* est au midi de l'une & de l'autre vers le 20. de lat. mérid. ces trois pays sont par le 130. & 160. degré de longitude.

* *D.* Quels habits & quelles armes portent les habitans de la nouvelle *Holande*, qui n'ont point de barbe, qui n'ouvrent les yeux qu'à demi, & à qui il manque deux dents à la machoire supérieure?

R. Leurs habits sont d'une écorse d'arbre & de feuillages; & leurs armes des épées & des lances de bois, n'ayant d'aileurs ni maisons, ni bateaux.

V. Ils demeurent en troupes mêlés ensemble; & ne vivent que de petits poissons, de limaçons & de moules?

V. On ne fait si le *Diéments* situé au sud-est de la nouvelle *Holande* est une île ou un continent; il est au 160. degré de longitude & au 40. de latitude mérid.

V. Les cinq pays dont je viens de parler sont dans la partie méridionale, la plus éloignée du septentrion; au lieu que vers le nord sont les autres pays nouvellement découverts; comme la terre de *Jesso* ou d'*Yéco*.

* *D.* Comment tient au nord du Japon la terre de *Jesso* ou d'*Yéco*; près de laquelle on trouve des huîtres d'une aune & demi de long?

R. Elle y tient par des chemins inaccessibles, à cause des précipices & des rochers escarpés; ce qui a empêché les Japonois de découvrir l'étendue de cette région, comme ils le vouloient.

V. Ils y rencontrèrent des hommes tout velus, & dont ils ne purent tirer aucune raison. Ils y vont par mer trafiquer vers les côtes; ce pays ayant beaucoup de péleteries.

V. Plus avant vers le pôle arctique, entre le 60. & le 80. degré de latitude, sont *Groënland* vers le 10. de longitude, *Spitzberg* vers le 30. & la *Nouvelle Zemble* vers le 90. degré de longitude.

IV. *Groënland* ou *Terre-verte*, est appelée ainsi à cause de la mousse verte qui se trouve sur ses côtes; quelques-uns le croient un continent qui tient à l'Amérique vers l'ouest, & à la Tartarie vers l'est.

III. D. Quels sont les habitans de Groënland, qui s'habillent de peaux de bêtes, & qui se régalent de lard de balène?

R. Ils sont craintifs, sombres, excessivement mal-propres: les filles se font faire plusieurs raies au visage.

* D. A qui appartient le Groënland;

R. Ce qui est découvert de ce pays

apartient au roi de Danemark.

* *D.* Que découvrirent les Holandois dans le *Spitzberg* en 1645, cherchant un chemin pour aller à la Chine par la mer du nord?

R. Ils n'en virent que les côtes qui sont toujours bordées de glaces; étant à plus de 80. degrés de latitude.

IV. C'est où se fait la pêche des meilleures balènes: on tire de chacune jusqu'à sept tonnes d'huiles; on y trouve des ours aussi grands que nos bœufs.

III. *D.* Par quel détroit la *Nouvelle Zamble*, pays au nord de la Tartarie, en est-il séparé?

R. Par le détroit de Végats: on ne fait si ce pays est une île, où s'il tient à la Tartarie à l'est.

IV. Les Holandois en 1675. doublèrent le cap septentrional; cherchant encore un chemin pour aller à la Chine.

V. Les habitans sont petits, ont la tête grosse, le visage large, les yeux petits, peu de barbe, les cheveux noirs, & le teint bazané.

* *D.* Comment y passèrent un hiver dans une cabane à cause des glaces, les Holandois qui s'y trouvèrent?

R. Ils y faisoient continuellement un grand feu; ce qui n'empêchoit pas le

plancher d'être couvert de glaces.

IV. Ils éprouvèrent une nuit de trois mois ; & ne vécurent que de renards blancs, de loups & d'ours blancs qu'ils atrapèrent dans des pièges.

LES PRINCIPALES MERS du Monde.

D. Bien qu'on parle souvent de mers différentes, ou fond y en a-t-il plusieurs ?

R. Non ; il n'y en a à proprement parler qu'une ; puisque toutes les mers ensemble, ne font qu'un amas d'eaux qui se communiquent mutuellement.

* *D.* Ne faut-il pas excepter la mer Caspiene, qui est dans l'Asie, entre la Perse, la Géorgie & la Tartatie, & qui est comme un grand lac séparé ?

R. Plusieurs croient qu'elle communique aussi par dessous la terre, avec le golfe Persique : car on voit dans ce golfe, des feuilles d'arbres qui ne viennent que sur la mer Caspiene.

IV. Toutes les autres mers ne font que la même, qui prend divers noms, & souvent celui des pays qu'elle arrose.

V. Dans la partie la plus septentrionale de l'Europe, la mer s'apèle *Mer Glaciale*, laquelle entre la Laponie & la nouvelle

velle Zamble fait deux golfes ; l'un occidental qui s'apèle *Mer blanche*, l'autre oriental qui est au midi de la nouvelle Zamble, & que j'apèle pour cela *Golfe de Zamble*.

IV. A la hauteur & à l'occident de la Norvège, c'est la *Mer du nord*, qui dans la *Suède* forme trois golfes, le plus septentrional s'apèle *Golfe de Bothnie* : le suivant *Golfe de Finlande* ; le troisième *Golfe de Riga*.

IV. Le golfe entre la *Suède*, le *Danemark*, l'*Alemagne* & la *Pologne*, s'apèle *Mer Baltique*.

IV. Le long des côtes d'*Alemagne*, c'est la *Mer d'Alemagne* : un golfe dans la *Holande* s'apèle *Zuiderzée* ; entre l'*Angleterre* & la *France*, c'est la *Manche* ; à l'occident de l'*Europe*, c'est l'*Océan* ; au nord-est de l'*Amérique*, *Mer du Nord* ; à son sud-ouest. *Mer du Sud*.

IV. Entre l'*Italie* & la *Turquie Européane*, c'est le *Golfe de Venise* ; entre la *Calabre* & l'île de *Corfou*, c'est la *Mer Ioniène*.

IV. entre la *Grèce* & la *Natolie*, c'est l'*Achipel* ; entre la *Romanie* & une partie de la *Natolie* d'environ 6. ou 7. lieues de longueur, c'est la *Mer de Marmora*, autrefois *Propontide* : elle est comme fer-

mée par deux détroits ; l'un au midi, apelé *Détroit de Gallipoli* ou *des Dardanéles*, à cause de deux fort apelés *Dardanéles*, qui sont l'un du côté de l'Asie, & l'autre du côté de l'Europe. Le détroit qui est au nord de la mer de Marmora, s'apèle *Détroit de Constantinople*.

V. La mer entre la Natolie, la Turquie Européane & la petite Tartarie, s'apèle *Mer Noire* ou *Pont-Euxin*; entre la petite Tartarie & la Circassie, les *Palus Méotides* ou *Mer de Zabache*.

IV. Le grand golfe entre l'Afrique & l'Arabie, s'apèle la *Mer Rouge*; entre l'Arabie & la Perse, *Golfe Persique*; entre la presqu'île orientale & la presqu'île occidentale des Indes, *Golfe de Bengala*; la grande mer au midi des Indes, s'apèle *Mer des Indes*.

NOMS & situations des plus considérables Détroits.

IV. Le détroit de *Vaigats* joint la mer de Moscovie au golfe de la nouvelle Zamble.

2. Le *Sund* est entre la Suède & l'île où est Copenhague en Danemark.

3. Le canal ou pas de *Calais* joint la Manche à la mer de Hollande.

4. Le détroit de *Gibraltar* joint l'océan à la méditerranée.

5. Le détroit de *Gallipoli* joint l'Archipel à la mer de Marmora.

6. Le détroit de *Constantinople* joint la mer de Marmora à la mer noire.

7. Le détroit de *Cassa* joint la mer noire aux Palus Méotides.

8. Le détroit de *Babelmandel* joint la mer rouge avec la mer de Perse.

9. Le détroit de la *Sonde* est entre l'île de Java & l'île de Sumatra en Asie.

10. Le *Tesson*, entre la terre d'Yéco ou Jesso & la Tartarie.

11. Le détroit de *Magellan* est entre l'Amérique au sud & la terre de Feu.

12. Les détroits de *Davis* & d'*Hudson* sont au nord de l'Amérique ; le premier entre le Groënland & une terre à son midi ; le second entre cette terre & le Laborador, pays sauvage, & presque inconnu ; où pourtant les François & les Anglois ont quelques forts.





L A

GEOGRAPHIE M E N T A L E.

1. **L**A Géographie mentale est le plan qu'on se fait dans l'esprit, de la situation des divers pays du monde; indépendamment des cartes géographiques, & d'autres secours qui dirigent par les yeux les connoissances de l'esprit.

2. Non seulement elle dirige les yeux sur les cartes; mais encore elle dresse les cartes; puisqu'elles ne sont faites que par la connoissance qu'on a des pays divers. Ainsi apprendre la géographie mentale, c'est apprendre en quelque sorte l'essentiel de la géographie.

3. A regarder ces prérogatives de la géographie mentale, & combien d'ailleurs elle est peu en usage, on s'imaginera peut-être qu'il faut que la pratique en soit fort difficile. On sera persuadé du contraire en lisant ce que j'en vais dire.

4. En jettant les yeux sur une carte de géographie régulière, on la voit partagée

en divers quarrés ; qui s'étrécissent à mesure qu'ils approchent vers le septentrion & vers le midi.

5. Ces quarrés sont formés par des lignes tirées les unes d'un pole à l'autre de haut en bas, dites *Méridiens* ; & les autres tirées de gauche à droit, tout autour du globe, dites *Paralèles* : les unes & les autres sont chifrées chacune d'un nombre particulier à leur extrémité ; hors dans les Mappemondes, où les chiffres des méridiens se trouvent marqués sur le milieu de la carte.

6. *Observez que la distance d'un méridien à l'autre, fait ce qu'on apéle un degré de longitude, & que la distance d'un paralèle à l'autre s'apéle degré de latitude. Le premier méridien est celui qui passe aux îles de Fer ou Canaries : & là, commence le 1. degré de longitude. Ces degrés de longitude se comptent depuis le premier méridien d'occident en orient, tout autour du globe de la terre, au nombre de 360. parce qu'ils occupent tout le cercle qui est autour de la terre, & que tout cercle est censé se diviser en 360. parties. Le premier paralèle commence à l'équateur, (qui est une ligne au milieu du globe également éloignée par tout du septentrion & du midi.) C'est-là aussi que commence le*

premier degré de latitude. Les degrés de latitude se comptent ainsi depuis l'équateur jusqu'au pôle septentrional d'un côté (ce qui s'appelle latitude septentrionale) & de l'autre côté jusqu'au pôle méridionale (ce qui s'appelle latitude méridionale :) de côté & d'autre ils sont au nombre de 90. degrés parce que depuis l'équateur jusqu'à un de ces deux pôles , il y a le quart d'un cercle ; & le quart de 360. parties d'un cercle est 90. Voyez le traité de la Sphère.

7. Comme les quarés formés par Méridiens & les Parallèles n'ont que peu d'étendue , quand on fait dans quel quaré une ville est située ; on connoît par-là sa vraie situation , & on la trouve incontinent sur la carte.

8. Il faut pour cela observer que chaque quarré est formé de deux méridiens , dont l'un est chifré d'un moindre nombre que l'autre : il en est de même des deux parallèles. J'appellerai le méridien & la parallèle d'un quaré chifrés du moindre nombre , lignes déterminantes.

9. Ainsi en indiquant les chiffres des deux lignes déterminantes , j'indiquerai tout ce quaré : or ces chiffres sont marqués dans la table alphabétique que j'ajoute pour ce dessein ; & où le premier

chifre désigne le *méridien déterminant* ; & le second , la *paraléle déterminante*.

10. Supposé donc que je veuille trouver dans une carte de France , une ville dont je ne fais pas la situation ; par exemple *Castres* , je la vais chercher dans la table ; où je trouve *Castres* chifré 19-43. C'est-à-dire , que le *méridien déterminant* est 19. la *déterminante paraléle* est 43 ; après cela , je porte un doigt d'une main sur le *méridien* 19 , & un doigt d'une autre main sur le *paraléle* 43 ; puis les rapprochant l'un de l'autre le long de ces lignes jusqu'à l'endroit où elles se coupent , je trouve en cet endroit le quaré que je cherchois : & dans ce quaré je trouve la ville de *Castres*.

11. Dans les cartes où une grande étendue de pays est représentée en peu d'espace ; les chiffres ne vont pas d'unité en unité comme 1 , 2 , 3 , 4 , &c. mais de 5 en 5 , comme 5 , 10 , 15 , 20 , ou même de 10 en 10 , comme 10 , 20 , 30 , 40 , 50 , &c. ce qui ne change rien à la pratique pour trouver les quarés : puisque alors les chiffres de cinq en cinq ou de dix en dix , produisent le même effet que les chiffres d'unité en unité.

12. Il ne s'agit donc plus pour trouver d'abord la situation des pays , que de

jetter les yeux sur la table que je vais ajouter du nom des pays, des villes, des rivières, &c. avec les chiffres des deux lignes déterminantes, qui forment les degrés de *longitude* & de *latitude*, marqués par l'académie des sciences.

13. Quand on veut trouver sur une des 18. petites cartes de ce volume, la situation de quelque endroit, il faut distinguer d'abord dans laquelle il doit se trouver; c'est ce qu'on verra par une lettre ou deux qui sont dans la table après chaque nom de ville ou de pays; ces lettres désignant chacune des 18. petites cartes de la manière suivante.

<i>af</i> Afrique.	<i>f</i> France.
<i>al</i> Allemagne.	<i>fd</i> Flandre.
<i>am</i> Amérique.	<i>g</i> Grèce.
<i>af</i> Asie.	<i>i</i> Italie.
<i>b</i> Grande Bretagne ou Angleterre.	<i>m</i> Mappede-monde.
<i>d</i> Danemark & Suède.	<i>p</i> Pologne.
<i>e</i> Espagne.	<i>r</i> cours du Rhin.
<i>eu</i> Europe.	<i>f</i> Sirie & Turquie, en Asie.
	<i>ff</i> Suisse & Savoie.
	<i>s</i> Turquie.

14. Pour mieux profiter de l'usage de cette table, il faut savoir d'abord le *méridien*

ridien & la *paralèle* du pays où l'on demeure actuellement; par exemple, à Paris nous sommes au 20. *méridien* (ou 20 degré de longitude) & à la 49. *paralèle* (ou 49. degré de latitude:) puis se souvenant de cette situation, y comparer la situation des pays qu'on trouvera dans la table; par exemple, en trouvant Rome marqué 30-41, on apercevra que Rome a 10. degrés de longitude plus que Paris, qui n'en a que 20. & que Rome a 8. degrés de latitude moins que Paris, qui en a 49. & ainsi du reste; ce qui donnera insensiblement la pratique de la géographie mentale.

15. Par ce moyen on peut connoître combien il y de lieues d'un pays à un autre pays. Il ne faut pour cela qu'une réflexion, savoir que l'espace entre les *paralèles* est de 25. lieues; & l'espace entre les *méridiens*, du nombre de lieues que je marquerai. Ainsi Rome aiant 41. degrés de latitude; & Copenhague 55. leur différence sera de 14. degrés, qui valant chacun 25 lieues, feront 350. lieues de distance, de Rome à Copenhague.

L'espace entre les *méridiens* ou degrés de longitude, va toujours en diminuant

depuis l'équateur jusqu'à chacun des deux poles , de la maniere suivante.

Sous l'équateur l'intervale entre les méridiens est de 25. lieues.

Depuis l'équateur la différence de l'intervale des méridiens n'est guère sensible jusqu'au 20. degré de latitude, où cet intervalle n'est plus environ que de 22. lieues.

Au 30 degré de latitude, il est de 21. lieues.

Au 40 degré, de 18 lieues.

Au 50 degré, de 15 lieues.

Au 60 degré, de 12 lieues.

Au 70 degré, de 9 lieues.

Au 80 degré, de 5 lieues.

Au 90 degré, de 0 lieues.

Ainsi *Amiens* ayant 20. degrés de longitude, & *Maïence* 25, leur différence en longitude est de 5. degrés; il faut donc voir dans la table précédente combien chaque degré de longitude vaut de lieues, vers le 50. degré de latitude où sont également *Amiens* & *Maïence*; on trouvera qu'à cette hauteur, l'intervale entre deux degrés de longitude est environ de 15. lieues: donc les 5. degrés de longitude d'*Amiens* à *Maïence* feront 75. lieues.

Si les deux pays dont on cherche la distance, sont différens & en longitude & en latitude, bien qu'alors la réduction du nombre des degrés en nombre de lieues ne se puisse faire si exactement; on l'estime par le résultat du nombre de lieues en latitude & en longitude qu'on aura fait par les règles précédentes.

16. Par le même moyen de la géographie mentale, on aura tout d'un coup

une autre connoissance des plus importantes : c'est de trouver le juste rapport de la géographie d'aujourd'hui avec la géographie de tous les tems, malgré la multitude des noms différens qu'aura eu un même pays en différens siècles ; ce qui fait perdre si aisément & si souvent l'idée de sa véritable situation. Par exemple les noms *Lavinium*, *Aufonia*, &c. donneront des idées confuses par rapport à un pays, qui a pris ces noms divers avec diverses limites & en divers tems ; mais si je fais qu'il est situé au 31. degré de longitude & au 41. de latitude, je saurai précisément que c'est le pays qui fait aujourd'hui les environs de Naples.

17. D'autrefois un même nom est donné à diverses contrées, & par-là forme une égale confusion ; comme celui de *Neustrie*, qui dans notre histoire de France est donné tantôt à ce que nous apelons aujourd'hui *Normandie* ; & tantôt à toute la partie de la France qui n'étoit point du royaume d'Austrasie. Ces termes ambigus n'embarasseront nullement, si l'on a l'usage de la géographie mentale : pourvu qu'on soit une fois bien assuré des degrés de longitude & de latitude de chaque pays.

Avis sur la Table suivante.

1. Elle peut servir de dictionnaire géographique de latin en françois ; les noms latins des pays les plus connus étant mis après les noms françois : ceux qui ne sont pas mis ici, sont les mêmes en latin qu'en françois, à la terminaison près : ainsi ils n'ont pas besoin d'être indiqués, leur terminaison étant arbitraire.

2. Les chiffres mis du nom des rivières, marquent d'ordinaire leur embouchure ; & les chiffres mis aux régions ou aux mers, marquent quelque'un de leurs principaux endroits ; qui feront apercevoir le reste de leur étendue.



T A B L E

Pour la Géographie Mentale.

A

A Bbeville <i>f</i> , <i>Abbavilla</i> ,	19-50
Abbruzze <i>i</i> , <i>Aprutium</i> ,	32-42
Aberdone <i>b</i> , <i>Aberdona</i> ,	15-57
Abillinie <i>af</i> , <i>Abissinia</i> ,	60-10
Abneria <i>e</i> ,	15-36
Achaïe <i>g</i> , <i>Achaia</i> ,	41-38
Achem <i>as</i> ,	112-2
Açores <i>am</i> ,	350-40
Actium <i>g</i> , <i>Actium</i> ,	38-39
Acre <i>eu</i> <i>Ptolemais</i> ,	54-32
Aden <i>af</i> ,	60-12
Afrique <i>m</i> , <i>Africa</i> ,	1-1
Agde <i>f</i> , <i>Agatha</i> ,	21-43
Agen <i>f</i> , <i>Aginum</i> ,	18-44
Agra <i>af</i> , <i>Agra</i> ,	96-26
Agria <i>t</i> , <i>Agria</i> ,	37-47
Aire <i>f</i> , <i>Aihurum</i> ,	17-43
Aire <i>fd</i> , <i>Æria</i> ,	19-50
Aix la Chapelle <i>r</i> , <i>Aquis-granum</i> ,	23-50
Aix <i>f</i> , <i>Aquæ sextiæ</i> ,	23-43
Alais <i>f</i> , <i>Alesia</i> ,	21-44
Albe Royale <i>t</i> , <i>Alba regalis</i> ,	36-47
Albi <i>f</i> , <i>Albiga</i> ,	19-43
Alcala <i>e</i> , <i>Complutum</i> ,	14-40
Alcantara <i>e</i> , <i>Norba Cæsareæ</i> ,	11-39
Alemagne <i>eu</i> , <i>Germania</i> ,	25-46
Alençon <i>f</i> , <i>Alenconium</i> ,	17-48
Alep <i>f</i> ,	55-35
Aléxandrie <i>af</i> , <i>Alexandria</i> ,	48-31
Algarve <i>e</i> , <i>Algarvia</i> ,	16-37

H h iij

Alger <i>af</i> , <i>Algerianum</i> ,	21-36
Alicante <i>e</i> , <i>Alonium</i> ,	17-38
Alpes <i>f</i> , <i>Alpes</i> ,	25-46
Alphée <i>g</i> , <i>Alpheus</i> ,	39-37
Amasie <i>f</i> ,	55-40
Amazones <i>R</i> , <i>am</i> ,	310-2 <i>mer</i>
Amberg <i>al</i> , <i>Amberga</i> ,	29-49
Ambrun <i>f</i> , <i>Caturigum</i> ,	24-44
Amérique <i>m</i> , <i>America</i> ,	260-50
Amiens <i>f</i> , <i>Ambianum</i> ,	19-50
Amsterdam <i>fd</i> , <i>Ambstelodamum</i> ,	22-52
Ancire <i>f</i> , <i>Ancira</i> ,	51-39
Ancône <i>i</i> , <i>Marchia Anconica</i> ,	31-43
Andaloufie <i>e</i> , <i>Andalusia</i> ,	12-37
Andrinople <i>t</i> , <i>Adrianopolis</i> ,	44-41
Aneci <i>ff</i> , <i>Annecium</i> ,	23-45
Angers <i>f</i> , <i>Andegavum</i> ,	17-47
Angleterre <i>eu</i> , <i>Anglia</i> ,	15-50
Angleterre nouvelle, <i>Am</i> ,	307-34
Angoulême <i>f</i> , <i>Inculisma</i> ,	17-45
Angouri <i>f</i> ,	50-40
Anhalt <i>al</i> ,	28-51
Anspach <i>al</i> ,	28-49
Antibe <i>f</i> , <i>Antipolis</i> ,	24-43
Antilles <i>am</i> , <i>Antilla</i> ,	320-15
Antioche <i>f</i> , <i>Antiochia</i> ,	54-35
Anvers <i>fd</i> , <i>Antuerpia</i> ,	21-51
Aouft <i>i</i> , <i>Augusta Prætoria</i> ,	25-45
Apamée <i>f</i> , <i>Apamaa</i> ,	55-35
Apensel <i>ff</i> , <i>Apenzelum</i> ,	27-47
Aquila <i>i</i> , <i>Amiternum</i> ,	31-42
Arabie <i>f</i> , <i>Arabia</i> ,	60-23
Aracan <i>af</i> ,	110-19
Aragone, <i>Aragonia</i> ,	17-41
Ararath <i>af</i> , <i>Arara</i> ,	60-40
Arras <i>fd</i> , <i>Arebatum</i> ,	20-50
Arcadie <i>g</i> , <i>Arcadia</i> ,	39-37

Arcangel <i>eu</i> , <i>Arcangelopis</i> ,	55-62
Archipel <i>g</i> , <i>Mare Ægeum</i> ,	43-38
Argos <i>g</i> , <i>Argos</i> ,	40-37
Fleuve d'argent <i>am</i> ,	320-20
Arles <i>f</i> , <i>Arelatum</i> ,	22-43
Armach <i>b</i> , <i>Armacha</i> ,	10-54
Arménie <i>f</i> , <i>Armenia</i> ,	60-39
Arno <i>i</i> , <i>Arnus</i> ,	29-43
Ascension <i>af</i> ,	10-5
Afchaffenburg <i>r</i> , <i>Asciburgum</i> ,	26-49
Afie <i>m</i> , <i>Asia</i> ,	90-40
Afti <i>i</i> , <i>Asta</i> ,	25-44
Aftorgue <i>e</i> , <i>Asturica</i> ,	12-42
Astracan <i>af</i> ,	69-45
Asturies <i>e</i> , <i>Asturia</i> ,	12-43
Ath <i>fd</i> , <i>Athum</i> ,	21-50
Athène <i>g</i> , <i>Athene</i> ,	41-38
Ava <i>af</i> ,	115-20
Ausch <i>f</i> , <i>Auscii</i> ,	18-43
Avignon <i>f</i> , <i>Avenio</i> ,	22-43
Avila <i>e</i> , <i>Abula</i> ,	13-40
Aunis <i>f</i> , <i>Alneiensis tractus</i> ,	16-46
Avranches <i>f</i> , <i>Abranca</i> ,	16-48
Aufbourg <i>al</i> , <i>Angusta vindelicorum</i> ,	28-48
Autriche <i>al</i> , <i>Austria</i> ,	33-47
Autun <i>f</i> , <i>Bibracte</i> ,	21-46
Auvergne <i>f</i> , <i>Arvernia</i> ,	20-45
Auxerre <i>f</i> , <i>Antissiodorum</i> ,	21-47

B

B Abilone <i>af</i> , <i>Babylonia</i> ,	63-33
Badajox <i>e</i> , <i>Badajocium</i> ,	11-38
Bade <i>ff</i> , <i>Badena aquæ</i> ,	25-47
Bade <i>r</i> , <i>Bada</i> ,	25-48
Bagdat <i>f</i> ,	63-33
Baïeux <i>f</i> , <i>Iuliobona</i> ,	16-49

H h iiij

Baïone <i>f</i> , <i>Bajona</i> ,	16-43
Balbastro <i>e</i> , <i>Balbastrum</i> ,	17-42
Bâle <i>ff</i> , <i>Basilea</i> ,	25-47
Bamberg <i>al</i> , <i>Bamberga</i> ,	28-49
Banca <i>af</i> ,	122-3 mer
Bapaume <i>fd</i> , <i>Bapalma</i> ,	20-50
Barbarie <i>af</i> , <i>Barbaria</i> ,	20-30
Barca <i>af</i> ,	39-32
Barcelone <i>e</i> , <i>Barcino</i> ,	19-41
Bari <i>i</i> , <i>Barianus ager</i> ,	35-41
Bar-le-Duc <i>f</i> , <i>Barroducium</i> ,	22-48
Barvic <i>b</i> , <i>Barvicum</i> ,	15-55
Bafas <i>f</i> , <i>Vasates</i> ,	17-44
Bastie <i>i</i> , <i>Bastia</i> ,	27-42
Baston <i>am</i> ,	307-39
Batavia <i>af</i> , <i>Batavia</i> ,	126-5 mer
Bavière <i>al</i> , <i>Bavaria</i> ,	29-47
Beauvais <i>f</i> , <i>Bellovacum</i> ,	19-49
Béja <i>e</i> , <i>Bexa</i> ,	9-38
Belgarde <i>i</i> , <i>Alba Græca</i> ,	39-45
Bender sur le Niefter <i>i</i> ,	47-46
Benevent <i>i</i> , <i>Beneventum</i> ,	33-41
Bengala <i>af</i> ,	103-23
Benin <i>af</i> ,	24-5
Berg <i>i</i> , <i>Montensis ducatus</i> ,	24-51
Bergame <i>i</i> , <i>Bergamum</i> ,	27-45
Berlin <i>al</i> ,	31-52
Berne <i>ff</i> , <i>Berna</i> ,	25-47
Berri <i>f</i> , <i>Bituriges</i> ,	20-47
Besançon <i>f</i> , <i>Bisuntium</i> ,	23-47
Besiers <i>f</i> , <i>Beurra</i> ,	20-43
Bessarabie <i>t</i> , <i>Bessarabia</i> ,	47-46
Bethune <i>fd</i> , <i>Bethunia</i> ,	20-50
Berlis <i>f</i> ,	61-37
Bielsk <i>p</i> , <i>Bielska</i> ,	41-52
Bilbao <i>e</i> , <i>Bilbaum</i> ,	14-43
Biledugérid <i>af</i> ,	14-25

Birkenfeld r,	24-49
Biscaïe e, <i>Cantabria</i> ,	25-43
Bithinie t, <i>Bithinia</i> ,	48-40
Bizelcie p,	36-52
Blanmont r, <i>Blannmundum</i> ,	24-48
Boh p,	49-47
Bohême al, <i>Bohemia</i> ,	32-49
Bois-le-Duc fd, <i>Buscum ducis</i> ,	22-51
Bonne r, <i>Bonna</i> ,	24-50
Bonne ff,	24-46
Borneo af,	130-1
Borno af,	35-15
Bosnie t, <i>Bosnia</i> ,	37-43
Bosphore g, <i>Bosphorus</i> ,	46-41
Bothnie d,	36-64
Bouchain fd, <i>Bocchanum</i> ,	21-50
Bouillon f, <i>Bullonium</i> ,	22-49
Botlogne f, <i>Bononia</i> ,	19-50
Bourbon af, <i>Borbonii</i> ,	72-21 mer
Bourdeaux f, <i>Burdigala</i> ,	16-44
Bourg en Bresse f. <i>Burgus</i> ,	23-46
Bourges ^s f, <i>Bauriges</i> ,	20-47
Bourgogne f, <i>Burgundia</i> ,	22-47
Bourle af, <i>Bursa</i> ,	59-40
Brabant fd, <i>Brabantia</i> ,	22-51
Bracklau p, <i>Braclavia</i> ,	47-48
Braga e,	9-41
Bragance e, <i>Bragantia</i> ,	11-41
Brandebourg al,	31-52
Brava af,	59-5
Bréda fd,	22-51
Brême al,	26-53
Brésil am, <i>Brasilia</i> ,	320-15 mer
Breslau al, <i>Uranislavia</i> ,	34-51
Bresse i, <i>Bressia</i> ,	28-45
Brest f, <i>Brestum</i> ,	13-48
Bretagne f, <i>Britannia</i> ,	15-48

Brisac <i>f</i> , <i>Brisacum</i> ,	25-48
Bristol <i>b</i> , <i>Bristolia</i> ,	15-51
Brixen <i>al</i> , <i>Brixinum</i> ,	29-46
Bruges <i>fd</i> , <i>Bruga</i> ,	20-51
Brunsvik <i>al</i> , <i>Brunsvicum</i> ,	28-52
Bruxelles <i>fd</i> , <i>Bruxellæ</i> ,	21-50
Brzescie <i>p</i> , <i>Brestica</i> ,	41-52
Buckingham <i>b</i> ,	16-52
Bude <i>t</i> , <i>Buda</i> ,	36-47
Budziac <i>t</i> ,	46-45
Buenosaire <i>am</i> ,	320-36 mer
Bug <i>ou</i> Boug <i>p</i> ,	40-51
Bugei <i>f</i> . <i>Beugesia</i> ,	23-45
Bulgarie <i>t</i> , <i>Bulgaria</i> ,	43-42
Burgos <i>e</i> , <i>Burgi</i> ,	14-42

E

C Adix <i>e</i> , <i>Cades</i> ,	11-36
Caen <i>f</i> , <i>Cadomum</i> ,	17-49
Cassa <i>f</i> ,	53-45
Casfrerie <i>af</i> ,	40-30
Cagliari <i>i</i> , <i>Calaris</i> ,	26-38
Cahors <i>f</i> , <i>Cadurcum</i> ,	19-44
Caïenne <i>am</i> ,	324-5
Caire <i>af</i> ,	49-29
Calabre <i>i</i> , <i>Calabria</i> ,	34-39
Calais <i>f</i> , <i>Calerum</i> ,	19-50
Catalajud <i>e</i> , <i>Bilbilis</i> ,	16-41
Calcedoine <i>t</i> , <i>Calcedon</i> ,	46-40
Calcide <i>g</i> , <i>Colchis</i> ,	42-38
Californie <i>am</i> ,	250-40
Calmar <i>d</i> ,	31-56
Cambaie <i>af</i> ,	94-21
Camboge <i>af</i> ,	122-14
Cambrai <i>f</i> , <i>Cameracum</i> ,	20-50

Cambridge <i>b</i> ,	17-52
Camperdon <i>e</i> ,	20-42
Canaries <i>af</i> , <i>Canaria</i> ,	360-30
Canada <i>am</i> ,	310-50
Candie <i>g</i> , <i>Creta</i> ,	43-35
Canée <i>g</i> ,	41-35
Cantorberi <i>b</i> , <i>Cantuaria</i> ,	18-51
Cap-verd <i>af</i> ,	355-16
Cappadoce <i>t</i> , <i>Capadocia</i> ,	51-39
Capitanate <i>i</i> ,	33-41
Capoue <i>i</i> , <i>Capua</i> ,	32-41
Carcaffonne <i>f</i> , <i>Carcaffo</i> ,	20-43
Carélie <i>d</i> ,	47-62
Carstat <i>d</i> , <i>Carlopolis</i> ,	26-49
Carpentarie;	
Carpentras <i>f</i> , <i>Carpentoracte</i> ,	23-44
Cartagéne <i>e</i> , <i>Carthagena</i> ,	17-37
Cartagéne <i>am</i> ,	299-11
Casal <i>i</i> , <i>Casale</i> ,	26-45
Caspiéne <i>as</i> , mer, <i>mare Caspium</i> ,	70-40
Cassel <i>al</i> ,	27-51
Cassovie <i>t</i> ,	37-49
Castille <i>e</i> , <i>Castella</i> ,	15-40
Castres <i>f</i> , <i>Castrá</i> ,	19-43
Catalogne <i>e</i> , <i>Catalania</i> ,	19-41
Catania <i>i</i> , <i>Catana</i> ,	33-37
Cateau-Cambresis <i>fd</i> ,	21-50
Catzenélébogen <i>al</i> ,	25-50
Caucafe <i>f</i> , <i>Caucasus</i> ,	57-45
Caudebec <i>f</i> , <i>Galidobecum</i> ,	19-49
Céphalonie <i>t</i> , <i>Cephalonia</i> ,	38-38
Césarée <i>f</i> , <i>Cæsarea</i> ,	52-32
Ceuta <i>e</i> , <i>Sepia</i> ,	12-35
Ceylan <i>af</i> ,	106-6
Chablais <i>ff</i> , <i>Chablatium</i> ,	24-47
Chalons sur Marne <i>f</i> , <i>Catalanum</i> ,	22-49
Chalon sur Saone <i>f</i> , <i>Cabillonum</i> ,	22-46

Chambéri ff, <i>Camberium,</i>	23-45
Champagne f, <i>Campania,</i>	21-48
Charlston am,	293-32
Chartre f, <i>Autricum-Carnutum,</i>	19-48
Chartreuse f, <i>Carthusia,</i>	23 45
Chaumont f, <i>Comontium,</i>	22-48
Cherbourg f,	15-49
Chestet b, <i>Cestria,</i>	14-53
Chichester b, <i>Cicestria,</i>	16-50
Chiéti i, <i>Teatæa,</i>	32-42
Chili am, <i>Cile,</i>	310-40 mer
Chine af, <i>Sinæ,</i>	120-30
Chipre f, <i>Cyprus,</i>	50-35
Choczin p,	44-48
Christiania d,	28-59
Cilicie t, <i>Cilicia,</i>	50-35
Circassie t, <i>Circassia,</i>	57-45
Cirenza i, <i>Archerontia,</i>	34-40
Citadella e, <i>Cnadella,</i>	22-39
Cithére g, <i>Cytherus,</i>	40-36
Civita vecchia, <i>Centum-Cellæ,</i>	29-41
Ciudad Real e, <i>Civitas Regia,</i>	14-38
Cleve al,	23-51
Coblents r, <i>Confluentia,</i>	25-50
Cochinchine af,	120-15
Cochin af,	94-9
Cocite g, <i>Cocitus,</i>	38-39
Coire ff, <i>Curia,</i>	27-46
Cologne r, <i>Colonia,</i>	24-50
Colmar f,	25-48
Come ff, <i>Comum,</i>	26-45
Compiègne f, <i>Compendium,</i>	20-49
Compostelle e, <i>Compostellum,</i>	9-42
Condé fd, <i>Condæte,</i>	21-50
Condom f, <i>Condomium,</i>	18-44
Congo af,	35-4 mer
Conflans ff, <i>Confluentes,</i>	23-45

Conimbre <i>e</i> , <i>Conimbria</i> ,	9-40
Connacie <i>b</i> ,	8-33
Constance <i>al</i> , <i>Constancia</i> ,	27-47
Constantinople <i>t</i> , <i>Constantinopolis</i> ,	46-41
Copenhague <i>d</i> , <i>Hafnia</i> ,	30-55
Cordoue <i>e</i> , <i>Corduba</i> ,	13-37
Coriathe <i>g</i> , <i>Corinthus</i> ,	40-38
Cornouailles <i>b</i> , <i>Cornubia</i> ,	12-50
Corogne <i>e</i> , <i>Coronium</i> ,	9-43
Coromandel <i>af</i> ,	94-10
Coron <i>g</i> ,	39-36
Corse <i>i</i> , <i>Corfica</i> ,	26-41
Cos <i>g</i> ,	44-26
Courtrai <i>fd</i> , <i>Crotracum</i> ,	20-50
Coutence <i>f</i> , <i>Cofedia</i> ,	16-49
Cracovie <i>p</i> , <i>Cracovia</i> ,	37-50
Cremona <i>i</i> , <i>Cremona</i> ,	27-45
Crimée <i>f</i> ,	51-45
Croatie <i>al</i> , <i>Croacia</i> ,	33-45
Croie <i>g</i> ,	37-41
Cujavie <i>p</i> , <i>Cujavia</i> ,	35-53
Culembach <i>al</i> ,	29-50
Culm <i>p</i> , <i>Culmia</i> ,	36-53
Curdistan <i>s</i> , <i>Curdis</i> ,	64-35
Curlande <i>p</i> , <i>Curlandia</i> ,	40-56
Cusco <i>am</i> , <i>Cuscum</i> ,	305-13

D

D Almatie <i>t</i> , <i>Dalmatia</i> ,	35-44
Dam <i>fd</i> ,	24-53
Damas <i>f</i> , <i>Damascus</i> ,	54-32
Damiète <i>af</i> ,	49-31
Danemark <i>eu</i> , <i>Dania</i> ,	25-55
Dantzik <i>p</i> ,	36-54
Danube <i>al</i> , <i>Danubius</i> ,	32-48
Dardanelles <i>g</i> , <i>Helleſpontus</i> ,	44-40

Dax <i>f</i> , <i>Datii</i> ,	16-43
Déli <i>af</i> , <i>Delium</i> ,	95-28
Delphe <i>g</i> , <i>Delphi</i> ,	40-38
Déventer <i>fd</i> , <i>Deventria</i> ,	23-52
Deux Ponts <i>r</i> , <i>Biponium</i> ,	24-49
Diarbeck <i>f</i> , <i>Mesopotamia</i> ,	59-36
Diarbékir <i>f</i> ,	59-36
Diémen <i>af</i> ,	150-2
Dieppe <i>f</i> , <i>Deppa</i> ,	18-49
Digne <i>f</i> , <i>Dinia</i> ,	23-44
Dijon <i>f</i> , <i>Divio</i> ,	22-47
Dillembourg <i>r</i> , <i>Dillemburgium</i> ,	25-50
Dinan <i>fd</i> , <i>Dinanium</i> ,	22-50
Dinant <i>f</i> , <i>Dinanium</i> ,	15-48
Dixmude <i>fd</i> , <i>Dixmuda</i> ,	20-51
Dol <i>f</i> , <i>Dolium</i> ,	15-48
Dole <i>f</i> , <i>Dola</i> ,	23-47
Dombes <i>f</i> , <i>Domba</i> ,	22-46
Don <i>t</i> , <i>Tanais</i> ,	60-47
Douai <i>fd</i> , <i>Duacum</i> ,	20-50
Dourlens <i>f</i> , <i>Durlentium</i> ,	19-49
Douto <i>e</i> , <i>Durius</i> ,	9-40
Dresden <i>al</i> , <i>Dresda</i> ,	31-51
Drontheim <i>d</i> , <i>Nidrosia</i> ,	25-63
Dublin <i>b</i> , <i>Dublinium</i> ,	11-53
Duina <i>eu</i> , <i>Rubo</i> ,	55-60
Duna (la) <i>p</i> ,	43-56
Dundée <i>b</i> , <i>Alectum</i> ,	15-56
Dunebourg <i>p</i> ,	44-56
Dunkerque <i>fd</i> , <i>Dunkerka</i> ,	20-51
Durazzo <i>g</i> , <i>Dirrachium</i> ,	37-41
Durlach <i>r</i> , <i>Durlachum</i> ,	25-49
Dusseidorp <i>r</i> , <i>Dufferdopia</i> ,	24-51

E

E Bre <i>e</i> , <i>Iberus</i> ,	18-40
----------------------------------	-------

Ecluse <i>fd</i> , <i>Slusa</i> ,	20-51
Ecosse <i>b</i> , <i>Scotia</i> ,	13-55
Edimbourg <i>b</i> , <i>Edimburgium</i> ,	13-56
Egée mer <i>g</i> , <i>Ægeum mare</i> ,	43-38
Elis <i>g</i> , <i>Elis</i> ,	39-38
Elbe <i>al</i> , <i>Albis</i> ,	26-54
Emmeric <i>r</i> , <i>Embricum</i> ,	23-51
Ephese <i>g</i> , <i>Ephesus</i> ,	45-37
Epidaure <i>g</i> , <i>Epidaurus</i> ,	41-37
Epinal <i>r</i> , <i>Spinalium</i> ,	24-48
Epire <i>g</i> , <i>Epirus</i> ,	38-39
Erivan <i>s</i> ,	62-40
Erzerum <i>s</i> ,	57-40
Escaut <i>fd</i> , <i>Scaldis</i> ,	21-51
Espagne <i>eu</i> , <i>Hispania</i> ,	15-40
Esp. nouvelle <i>am</i> ,	270-25
Essech <i>t</i> , <i>Essechia</i> ,	37-47
Essex <i>b</i> , <i>Essexia</i> ,	17-51
Ethiopie <i>af</i> , <i>Æthiopia</i> ,	40-5
Euphrate <i>s</i> , <i>Euphrates</i> ,	65-30
Evora <i>e</i> , <i>Ebora</i> ,	10-38
Evreux <i>f</i> , <i>Ebroica</i> ,	18-49
Europe <i>m</i> , <i>Europa</i> ,	20-45
Excester <i>b</i> , <i>Exonia</i> ,	14-50

F

F Amagouste <i>s</i> , <i>Fama Augusta</i> ,	53-35
Faucigni <i>ss</i> , <i>Fauciniacum</i> ,	24-45
Ferrare <i>i</i> , <i>Ferraria</i> ,	29-44
Fez <i>af</i> ,	13-33
Figalo <i>t</i> , <i>Actium</i> ,	38-39
Final <i>i</i> ,	26-44
Finlande <i>d</i> ,	39-61
Flandre ou Pays-Bas <i>eu</i> , <i>Belgium</i> ,	21-50
Fleche (la) <i>f</i> , <i>Flexia</i> ,	17-47
Flessingue <i>fd</i> , <i>Flessinga</i> ,	21-51
Florence <i>i</i> , <i>Florentia</i> ,	29-43

Floride <i>am</i> , Florida,	280-30
Foix <i>f</i> , Fuxium,	19-42
Fontarabie <i>e</i> , Fontarabia,	15-43
Fontenai le Comte <i>f</i> ,	16-46
Forcalquier <i>f</i> , Forcalquierum,	23-43
Forêt noire <i>r</i> ,	25-47
Formose <i>af</i> , Formosa,	140-22
Fort-Louis <i>r</i> , Arx Ludovici,	25-48
France <i>eu</i> , Gallia,	20-45
Francfort <i>al</i> , Francofordia,	25-50
Francfort <i>al</i> , Francofurtum,	32-52
Franconie <i>al</i> , Franconia,	27-49
Fankendal <i>r</i> , Francodalia,	25-49
Fréjus <i>f</i> , Foro-Julium,	24-43
Fribourg <i>ss</i> , Friburgium,	24-46
Frise <i>fu</i> , Frisia,	23-53
Fulde <i>r</i> , Fulda,	27-50
Furne <i>fd</i> ,	20-51

G

G Aëte <i>i</i> , Gajetta,	31-41
Galatie <i>t</i> , Galatia,	50-39
Galice <i>e</i> , Galletia,	10-42
Galles <i>b</i> , Vallia,	13-52
Gallipoli <i>g</i> , Gall polis,	44-40
Galouai <i>b</i> , Galdia,	12-55
Gand <i>fd</i> , Gandarum,	21-51
Gange <i>af</i> , Ganges,	106-24
Gap <i>f</i> , Vapincum,	23-44
Garone <i>g</i> , Garumna,	18-43
Gascogne <i>f</i> , Vasconia,	16-43
Gaza <i>f</i> , Gaza,	52-31
Génes <i>i</i> , Genua,	26-44
Généve <i>ss</i> , Geneva,	23-46
Gernefei <i>f</i> , Sarnia,	14-49
Gertruidenberg <i>fd</i> ,	22-51
Gévalie <i>d</i> ,	34-60
Gibraltar	

Gibraltar <i>e</i> , Calpe,	12-36
Giessen <i>r</i> ,	26-30
Girone <i>e</i> , Girumna,	20-42
Glaris <i>ff</i> , Glarionium,	26-46
Glas Kou <i>b</i> , Glasenm,	13-56
Glocester <i>b</i> ,	15-51
Gnesne <i>p</i> , Guesna,	35-52
Goa <i>af</i> , Goa,	92-15
Golconde <i>af</i> ,	99-17
Golphe de Venise <i>i</i> , Sinus Adriaticus,	32-44
Gorlits <i>al</i> , Gorlitiun,	32-51
Gortebourg <i>d</i> ,	29-57
Gothie <i>d</i> , Gothia,	30-56
Gothland <i>d</i> , Gotlandia,	35-56
Gran <i>t</i> , Gramus,	36-47
Granada <i>am</i> , Granata,	300-5
Grats <i>al</i> , Grajacum,	35-47
Graveline <i>fd</i> , Gravelinga,	19-50
Grèce <i>g</i> , Gracia,	40-37
Grenade <i>e</i> , Granata,	14-37
Grenoble <i>f</i> , Gratianopolis,	23-45
Grier <i>ff</i> ,	24-46
Grifons <i>ff</i> , Rhæti,	27-46
Grodno <i>p</i> ,	42-53
Groenland <i>am</i> , Gronia,	350-70
Groningue <i>fd</i> , Groninga,	24-53
Guadalquivir <i>e</i> , Boetis,	11-37
Guadinia <i>e</i> , Guadiana,	10-37
Guastalla <i>i</i> , Guastalla,	28-44
Gueldre <i>fd</i> , Gueldria,	23-52
Guéret <i>f</i> , Gucretum,	19-46
Guinée <i>af</i> , Guinaa,	10-5

H

H Agnenau <i>r</i> , Hagnona,	25-48
Hailbron <i>r</i> , Hailbrun,	26-49

Hainaut <i>fd</i> , <i>Hannonia</i> ,	21-50
Halicarnasse <i>g</i> , <i>Halicarnassus</i> ,	45-36
Hambourg <i>al</i> , <i>Hamburgum</i> ,	27-53
Hamilton <i>b</i> ,	13-56
Hannover <i>al</i> ,	27-52
Harlem <i>fd</i> ,	23-52
Harford <i>b</i> , <i>Harfordia</i> ,	17-51
Havre (le) <i>f</i> , <i>Portus-Gratia</i> ,	18-49
Haie (la) <i>fd</i> , <i>Haga Comitis</i> ,	21-52
Heidelberg <i>r</i> ,	26-49
Helicon <i>g</i> , <i>Helicon</i> ,	40-38
Hellespont <i>g</i> , <i>Hellespontus</i> ,	44-40
Heraclée <i>t</i> , <i>Heraclea</i> ,	49-41
Hermanstad <i>t</i> , <i>Cibinium</i> ,	41-47
Hesse <i>r</i> , <i>Hassia</i> ,	27-51
Hières <i>f</i> , <i>Olbia</i> ,	24-42
Hildeisem <i>al</i> , <i>Hildesia</i> ,	27-52
Holstein <i>al</i> , <i>Holsatia</i> ,	26-54
Hongrie <i>t</i> , <i>Hungaria</i> ,	35-47
Horn <i>fd</i> ,	23-51
Huesca <i>e</i> , <i>Osca</i> ,	17-41
Hulst <i>fd</i> , <i>Hulsta</i> ,	21-51

I

J Apon <i>af</i> , <i>Japonia</i> ,	160-35
Jassi <i>t</i> , <i>Jassium</i> ,	43-47
Java <i>af</i> ,	125-8 mer
Javarin <i>t</i> , <i>Javarinum</i> ,	35-47
Jersey <i>f</i> , <i>Caesarea</i> ,	15-49
Jérusalem <i>f</i> , <i>Hierosolima</i> ,	53-31
Iles de fer <i>af</i> , <i>Canaria</i> ,	360-25
Indes <i>af</i> , <i>India</i> ,	100-25
Ingolstad <i>al</i> , <i>Ingolstadium</i> ,	28-48
Ingrie <i>d</i> , <i>ingria</i> ,	45-59
Intprunch <i>al</i> , <i>Oenipons</i> ,	29-47
Joppé ou Jasta <i>s</i> ,	51-31
Jourdain <i>f</i> , <i>Jordanis</i> ,	54-32

Ipres <i>fd</i> , <i>Ypra</i> ,	20-50
Irlande <i>b</i> , <i>Hibernia</i> ,	7-53
Isabelle <i>am</i> ,	250-5 mer
Isaurie <i>t</i> , <i>Isauria</i> ,	51-36
Islande <i>eu</i> ,	1-65
Ispaham <i>af</i> , <i>Aspahanum</i> ,	79-33
Iffel <i>fd</i> , <i>Ijala</i> ,	23-52
Iffoudun <i>f</i> , <i>Exelodunum</i> .	19-46
Italie <i>eu</i> , <i>Italia</i> ,	30-43
Ivica <i>e</i> ,	19-38
Juliers <i>r</i> , <i>Juliacum</i> ,	24-50
Ivrée <i>ff</i> , <i>Eperodia</i> ,	25-45
Jutland <i>d</i> , <i>Jutia</i> ,	27-54

K

K Alifch <i>p</i> , <i>Califfium</i> ,	35-51
Kamienieck <i>p</i> , <i>Caminicia</i> ,	45-49
Kaniska <i>t</i> ,	34-46
Kendalle <i>b</i> ,	14-54
Kiovie <i>p</i> , <i>Chiovia</i> ,	49-50
Komore <i>al</i> , <i>Comora</i> ,	36-48
Konilberg <i>p</i> , <i>Konishergia</i> ,	39-54

L

L About <i>i</i> , <i>Campi Laborini</i> ,	32-41
La Brille <i>fd</i> ,	21-51
La Charité <i>f</i> , <i>Charitaum</i> ,	20-47
Ladoga lac <i>d</i> ,	48-61
Lagénie <i>b</i> ,	9-53
Lancastre <i>b</i> , <i>Lancastria</i> ,	14-54
Lanciano <i>i</i> , <i>Lancianum</i> ,	32-42
Landau <i>r</i> , <i>Landavea</i> ,	23-49
Landrecis <i>fd</i> ,	21-50
Langre <i>f</i> , <i>Lingona</i> ,	23-47
Languedoc <i>f</i> , <i>Occitania</i> ,	19-43
Laodicée <i>f</i> , <i>Laodicea</i> ,	50-38

Laon <i>f</i> , <i>Laudunum</i> ,	21-49
Laponie <i>d</i> , <i>Lappia</i> ,	35-70
Larisse <i>g</i> , <i>Larisse</i> ,	40-39
Larta <i>t</i> ,	39-39
Laval <i>f</i> , <i>Lavallium</i> ,	16-48
Laubach <i>al</i> ,	32-46
Laufane <i>ff</i> , <i>Lausana</i> ,	24-46
Leck <i>fd</i> , <i>Leccus</i> ,	22-51
Leitoure <i>f</i> , <i>Lectora</i> ,	18-43
Lemnos <i>g</i> , <i>Lemnos</i> ,	43-40
Lencici <i>p</i> ,	36-52
Léon <i>e</i> , <i>Legio</i> ,	12-42
Léopol <i>p</i> , <i>Leopolis</i> ,	42-49
Lépante <i>t</i> , <i>Naupactus</i> ,	40-38
Lérida <i>e</i> , <i>Herda</i> ,	18-41
Lescar <i>f</i> , <i>Lascura</i> ,	17-43
Lesbos <i>g</i> , <i>Lesbos</i> ,	43-39
Leuwarden <i>fd</i> , <i>Luevardia</i> ,	23-53
Leucade <i>g</i> , <i>Leucas</i> ,	38-39
Lewenstein <i>r</i> ,	26-49
Leiden <i>fd</i> , <i>Lugdunum Batavorum</i> ,	21-52
Liban <i>s</i> , <i>Libanus</i> ,	54-33
Licaonie <i>t</i> , <i>Licaonia</i> ,	51-37
Licie <i>t</i> , <i>Lycia</i> ,	47-36
Liége <i>fd</i> , <i>Leodicum</i> ,	23-50
Lille <i>fd</i> , <i>Ilia</i> ,	20-50
Lima <i>am</i> , <i>Lima</i> ,	300-10 mer
Limbourg <i>r</i> , <i>Limburgum</i> ,	23-50
Limerick <i>b</i> , <i>Limericum</i> ,	9-52
Limoges <i>f</i> , <i>Lemovica</i> ,	18-45
Lion <i>f</i> , <i>Lugdunum</i> ,	22-45
Lipari <i>t</i> , <i>Lipara</i> ,	31-38
Lis <i>fd</i> , <i>Legia</i> ,	20-30
Lisbonne <i>e</i> , <i>Lisbona</i> ,	9-38
Lisieux <i>f</i> , <i>Lexovium</i> ,	17-49
Lithuanie <i>p</i> , <i>Lithuania</i> ,	43-53
Livadie <i>g</i> , <i>Livadia</i> ,	40-38

Livonie <i>d</i> , <i>Livonia</i> ,	43-56
Livourne <i>i</i> , <i>Liburnus</i> ,	28-43
Loir <i>R. f</i> ,	18-47
Loire <i>f</i> , <i>Ligeris</i> ,	15-47
Londre <i>b</i> , <i>Londinum</i> ,	17-51
Londondéri <i>b</i> ,	10-54
Lorraine <i>f</i> , <i>Lotaringia</i> ,	23-48
Lorète <i>i</i> ;	32-43
Loudun <i>f</i> , <i>Laudunum</i> ,	17-47
Louvain <i>fd</i> , <i>Lovanium</i> ,	22-50
Lubeck <i>al</i> , <i>Lubeca</i> ,	48-53
Lublin <i>p</i> , <i>Lublinum</i> ,	40-51
Lucayes <i>am</i> ,	300-26
Lucerne <i>ff</i> , <i>Lucerna</i> ,	25-46
Luçon <i>f</i> , <i>Lucionum</i> ,	16-46
Lucques <i>i</i> , <i>Luca</i> ,	28-43
Lunde <i>d</i> , <i>Lunalis</i> ,	31-55
Lunebourg <i>al</i> , <i>Lunenburgum</i> ,	28-53
Lunéville <i>r</i> , <i>Lunevilla</i> ,	24-48
Lusace <i>al</i> , <i>Lusatia</i> ,	31-51
Lusuk <i>p</i> ,	43-50
Luxembourg <i>fd</i> , <i>Luxemburgum</i> ,	23-49

M

M

Acaçar <i>af</i> ,	135-5 mer
Macao <i>af</i> ,	131-22
Macédoine <i>t</i> , <i>Macedonia</i> ,	39-41
Macon <i>f</i> , <i>Mat sco</i> ,	22-41
Madagascar <i>af</i> ,	64-20 mer
Madère <i>af</i> ,	360-30
Madrid <i>e</i> , <i>Madritum</i> ,	14-40
Maduré <i>af</i> ,	96-10
Magellanique <i>am</i> ,	315-44 mer
Magdebourg <i>al</i> , <i>Magdeburgum</i> ,	29-52
Magnésie <i>g</i> , <i>Magnesia</i> ,	45-38
Mahon <i>e</i> ,	22-39
Maïence <i>r</i> , <i>Moguntia</i> ,	25-50

Maiorque <i>e</i> , <i>Maiorca</i> ,	20-39
Mainland <i>b</i> ,	16-59
Malabar <i>af</i> ,	91-10
Malaca <i>af</i> ,	120-2
Maldives <i>af</i> ,	90-5
Malines <i>fd</i> , <i>Meclinia</i> ,	22-50
Malga <i>e</i> , <i>Malacha</i> ,	13-37
Man <i>b</i> , (Ile du)	12-54
Manfrédonie <i>i</i> ,	34-41
Manheim <i>r</i> ,	25-49
Manilles <i>af</i> ,	139-16
Mans (le) <i>f</i> , <i>Cænomanum</i> ,	17-48
Mante <i>f</i> , <i>Medunta</i> ,	19-49
Mantoue <i>i</i> , <i>Mantua</i> ,	28-45
Mappe-monde <i>m</i> ,	
Marathon <i>g</i> , <i>Marathonia</i> ,	42-38
Marche (la) <i>f</i> , <i>Marchia</i> ,	18-46
Mariembourg <i>p</i> , <i>Marienburgum</i> ,	37-54
Marmora <i>t</i> , <i>Proponis</i> ,	47-40
Marne <i>f</i> , <i>Matrona</i> ,	20-48
Maroc <i>af</i> , <i>Marochium</i> ,	10-30
Marpurg <i>r</i> ,	26-50
Marseille <i>f</i> , <i>Maffilia</i> ,	23-43
Martinique <i>am</i> ,	316-14
Mastricht <i>f</i> & <i>fd</i> ,	23-50
Maubeuge <i>fd</i> , <i>Valbodium</i> ,	21-50
Meaco <i>af</i> ,	151-34
Meaux <i>f</i> , <i>Melda</i> ,	20-48
Médine <i>af</i> , <i>Medina</i> ,	58-25
Mein <i>r</i> , <i>Manus</i> ,	26-49
Mildebourg <i>fd</i> , <i>Milleburgum</i> ,	21-51
Méliapour <i>af</i> ,	99-12
Melinde <i>af</i> , <i>Melinda</i> ,	56-3 mer
Melun <i>f</i> , <i>Melodunum</i> ,	20-48
Mende <i>f</i> , <i>Mimatium</i> ,	21-44
Menin <i>fd</i> , <i>Menina</i> ,	20-50
Méque (la) <i>af</i> , <i>Mecca</i> ,	59-31

Mérida <i>e</i> , <i>Emerica</i> ,	11-38
Mesopotamie <i>f</i> ,	58-34
Melline <i>i</i> , <i>Messana</i> ,	33-38
Mets <i>f</i> , <i>Meta</i> ,	23-49
Meuse <i>fl</i> , <i>Mosa</i> ,	22-51
Mexico <i>am</i> , <i>Mexicunz</i> ,	273-20
Mekelbourg <i>al</i> ,	30-53
Milan <i>i</i> ,	26-45
Milet <i>g</i> , <i>Miletum</i> ,	45-37
Mindanao <i>af</i> ,	140-8
Mingrelie <i>f</i> , <i>Colchis</i> ,	60-44
Minho <i>e</i> , <i>Minius</i> ,	9-41
Minorque <i>e</i> , <i>Minorica</i> ,	22-39
Mirandola <i>i</i> , <i>Miranlula</i> ,	29-44
Mirepoix <i>f</i> , <i>Mirapisca</i> ,	19-43
Mittau <i>p</i> , <i>Mittavia</i> ,	41-56
Modéne <i>i</i> , <i>Muttina</i> ,	29-44
Mogol <i>af</i> ,	100-25
Moldavia <i>t</i> , <i>Moldavia</i> ,	43-46
Molise <i>i</i> , <i>Molifinum</i> ,	33-41
Moluques <i>af</i> ,	140-5 mer
Momonie <i>b</i> ,	8-51
Monaco <i>i</i> , <i>Monachium</i> ,	25-43
Monbéliard <i>ff</i> , <i>Mons bellicardus</i> ,	24-47
Mongomeri <i>b</i> , <i>Mons Gomerici</i> ,	14-52
Monoëmugi <i>af</i> ,	50-5 mer
Monomotapa <i>af</i> ,	40-20 mer
Monts <i>fd</i> , <i>Montes</i> ,	21-50
Montargis <i>f</i> , <i>Montargium</i> ,	20-47
Montauban <i>f</i> , <i>Mons albanus</i> ,	18-43
Montmelian <i>ff</i> , <i>Monmeliacum</i> ,	23-45
Montpellier <i>f</i> , <i>Montspessulanus</i> ,	21-43
Montiers <i>ff</i> , <i>Forum claudii</i> ,	24-45
Moravie <i>al</i> , <i>Moravia</i> ,	34-49
Morée <i>t</i> , <i>Morea</i> ,	40-36
Morienne <i>ff</i> , <i>Mauriana</i> ,	24-45
Morlaix <i>f</i> , <i>Mons relaxus</i> ,	13-48
Moselle <i>r</i> , <i>Mosella</i> ,	25-50

Moscou <i>eu</i> ,	56-59
Moulins <i>f</i> , <i>Molinum</i> ,	20-46
Mozambique <i>af</i> ,	58-14
Munich <i>al</i> , <i>Monachium</i> ,	29-48
Munster <i>al</i> , <i>Monasterium</i> ,	25-52
Murcie <i>e</i> , <i>Murcia</i> ,	16-38

N

N Amur <i>fd</i> , <i>Namurcum</i> ,	22-50
Nanci <i>f</i> , <i>Nanceium</i> ,	23-48
Nankin <i>as</i> ,	136-30
Nante <i>f</i> , <i>Nannetes</i> ,	16-47
Naples <i>i</i> , <i>Neapolis</i> ,	32-40
Narbonne <i>f</i> , <i>Narbo</i> ,	20-43
Narante <i>t</i> , <i>Narona</i> ,	35-43
Natolie <i>f</i> , <i>Natolia</i> ,	49-38
Navarre <i>e</i> , <i>Navarra</i> ,	15-42
Naxi <i>g</i> . <i>Naxus</i> ,	43-37
Nazaret <i>f</i> , <i>Nazarethum</i> ,	53-32
Négrepont <i>g</i> , <i>Chalcis</i> ,	42-38
Néocésarée <i>f</i> , <i>Neocesarea</i> ,	53-39
Neubourg <i>al</i> , <i>Neoburgum</i> ,	28-48
Neubrisach <i>r</i> ,	25-48
Neuchatel <i>ff</i> , <i>Neocomunt</i> ,	24-47
Nevers <i>f</i> . <i>Nivernum</i> ,	20-46
Neuhaufel <i>t</i> . <i>Neoselium</i> ,	36-48
Neustat <i>al</i> <i>Novostadium</i> ,	34-47
Nice <i>i</i> , <i>Nicaea</i> ,	24-43
Nicée <i>g</i> , <i>Nicaea</i> ,	47-40
Nicopoli <i>g</i> , <i>Nicopolis</i> ,	42-41
Nicolie <i>f</i> , <i>Nicosia</i> ,	50-34
Niéper <i>p</i> , <i>Borystenes</i> ,	51-49
Niester <i>p</i> , <i>Niestera</i> ,	47-47
Nieuport <i>fil</i> . <i>Novus portus</i> ,	20-51
Nigritie <i>af</i> , <i>Nigritia</i> ,	9-15
Nil <i>af</i> , <i>Nilus</i> ,	50-12
Nimégue <i>fd</i> , <i>Neomagus</i> ,	23-51
Nimes	

Nîmes <i>f</i> , <i>Nemausus</i> ,	22-42
Niord <i>f</i> , <i>Noriium</i> ,	18-46
Noirmoutier <i>f</i> , <i>Nigrum Monasterium</i> ,	15-46
Norwége <i>d</i> , <i>Norvegia</i> ,	29-60
Notébourg <i>d</i> , <i>Oresca</i> ,	49-60
Noto <i>i</i> , <i>Notum</i> ,	33-36
Novarre <i>i</i> , <i>Novaria</i> ,	26-45
Novogrodez <i>p</i> ,	44-53
Noyon <i>f</i> , <i>Noviodunum</i> ,	20-49
Nubie <i>af</i> , <i>Nubia</i> ,	49-18
Nuremberg <i>al</i> ,	28-49
Nuis, <i>Novesium</i> ,	24-51
O	O
Bi <i>af</i> , <i>Obius</i> ,	95-65
Oder <i>al</i> , <i>Odera</i> ,	32-54
Offenbourg <i>r</i> ,	25-48
Oland <i>d</i> ,	30-35
Oldembourg <i>al</i> ,	25-53
Oleron <i>f</i> , <i>Uliarius</i> ,	17-43
Oleron <i>f</i> , <i>Iluro</i> , <i>île</i> ,	16-46
Olimpe <i>g</i> , <i>Olimpus</i> ,	40-40
Olmuts <i>al</i> , <i>Olomustum</i> ,	34-49
Ombrie <i>i</i> , <i>Umbria</i> ,	30-42
Openheim <i>r</i> ,	25-49
Orange <i>f</i> , <i>Araustio</i> ,	22-44
Orbitelli <i>i</i> , <i>Orbitellum</i> ,	29-42
Orcades <i>b</i> , <i>Orcades</i> ,	14-58
Orleans <i>f</i> , <i>Aurelianum</i> ,	19-48
Orviéte <i>i</i> , <i>Orvietum</i> ,	30-42
Osnabruk <i>al</i> ,	25-52
Ostende <i>fd</i> , <i>Ostenda</i> ,	20-51
Otrante <i>i</i> , <i>Hydruntum</i> ,	36-40
Oudenarde <i>fd</i> , <i>Aldevaria</i> ,	21-50
Overiffel <i>fd</i> , <i>Transifalania</i> ,	23-52
Oviédo <i>e</i> , <i>Ovetum</i> ,	12-43
Oxford <i>b</i> , <i>Oxonium</i> ,	16-51
Oxfacou <i>eu</i> ,	48-46

K k

P

P Aderborn <i>nl</i> ,	26-31
Padoue <i>i</i> , <i>Patavium</i> ,	29-45
Palamos <i>e</i> ,	21-41
Palança <i>e</i> , <i>Palemia</i> ,	13-42
Palerme <i>i</i> , <i>Panormus</i> ,	31-38
Palmire <i>f</i> , <i>Palmyra</i> ,	56-33
Palus Méotidus <i>i</i> , <i>Palus Maoris</i> ,	54-46
Pamiers <i>f</i> , <i>Apamia</i> ,	19-43
Pampelune <i>e</i> , <i>Pampelo</i> ,	16-43
Pamphilie <i>t</i> , <i>Pamphilia</i> ,	49-36
Panama <i>am</i> ,	299-9
Paphlagonie <i>t</i> , <i>Paphlagonia</i> ,	59-40
Papoux <i>am</i> ,	150-12 <i>mer</i>
Paris <i>f</i> , <i>Lucretia</i> ,	20-48
Parme <i>i</i> , <i>Parma</i> ,	28-44
Passáu <i>al</i> , <i>Patavia</i> ,	31-48
Parmos <i>g</i> ,	43-37
Patras <i>g</i> , <i>Neopatra</i> ,	39-38
Pau <i>f</i> , <i>Palum</i> ,	16-43
Pavie <i>i</i> , <i>Ticinum</i> ,	26-45
Pays Bas <i>al</i> , <i>Flandres</i> , <i>Belgium</i> ,	22-50
Pégu <i>af</i> ,	115-16
Pékin <i>af</i> ,	131-39
Pella <i>g</i> ,	40-40
Rembrok <i>b</i> ,	12-51
Péné <i>g</i> , <i>Penus</i> ,	39-39
Périgueux <i>f</i> , <i>Vesunna</i> ,	18-45
Pérone <i>f</i> , <i>Perona</i> ,	20-50
Pérou <i>am</i> ,	300-10 <i>mer</i>
Perouse <i>i</i> , <i>Perusia</i> ,	30-42
Perpignan <i>f</i> , <i>Perpinianum</i> ,	20-42
Perse <i>af</i> , <i>Iersia</i> ,	75-34
Pest <i>t</i> ,	36-47
Phaltzbourg <i>r</i> ,	24-48

	387
Pharsale g, <i>Pharsalus</i> ,	40-39
Philippines <i>af</i> ,	140-15
Philisbourg r, <i>Philippopolis</i> .	25-49
Phrigie r, <i>Phrigia</i> ,	46-37
Picardie f, <i>Picardia</i> ,	19-49
Pignerol i, <i>Pinarolis</i> ,	24 44
Pirenées e, <i>Pinerai</i> ,	16-43
Pise r, <i>Pisæ</i> ,	28-43
Pindier t, <i>Pisidia</i> ,	49-37
Pistoie i, <i>Pisora</i> ,	28-43
Plaisance i, <i>Placentia</i> ,	27-44
Platea <i>am</i> ,	320-20 mer
Platée g, <i>Platæa</i> ,	39-37
Plazantia e, <i>Placentia</i> ,	12-40
Pleskou eu,	50-58
Plimout b, <i>Plimuthum</i> ,	13-50
Plosko p,	37-52
Po r, <i>Eridanus</i> ,	30-45
Poldaquie p,	41-52
Podolie p, <i>Podolia</i> ,	45-49
Poitiers f, <i>Pictones</i> ,	17-46
Policastro i,	33 39
Poloczko p,	47-55
Pologne eu, <i>Polonia</i> ,	40-53
Poméranie al,	33-54
Pont r, <i>Pomus</i> ,	51-41
Pont à Mouflon f & r, <i>Musipontum</i> ,	23-49
Pontichéri <i>af</i> ,	98-11
Pont-Euxin g, <i>Pontus-Euxinus</i> ,	47-41
Portsmouth b,	16-50
Portalégre e,	11-39
Porto e, <i>Portus Calensis</i> ,	9-40
Portugal e, <i>Lusitania</i> ,	10-38
Poséga r,	36-45
Posna p,	35-52
Pouille r, <i>Apulia</i> ,	34-41
Prague al, <i>Praga</i> ,	32-50

K k ij

Précop <i>t</i> , <i>Pracopia</i> ,	53-46
Presbourg <i>t</i> , <i>Posonium</i> ,	34-48
Preveza <i>t</i> ,	38-39
Propontide ou Marmota <i>g</i> , <i>Propontis</i> ,	47-40
Provence <i>f</i> , <i>Provincia</i> ,	23-43
Provins <i>f</i> , <i>Provinum</i> ,	20-48
Prum <i>r</i> ,	23-50
Prussie <i>p</i> , <i>Prussia</i> ,	35-54
Pui (le) <i>f</i> , <i>Podium</i> ,	21-44

Q

Q uebec <i>am</i> , <i>Quebecum</i> ,	300-48
Quimper <i>f</i> , <i>Corisopitum</i> ,	13-48

R

R aguse <i>t</i> , <i>Ragusa</i> ,	36-42
Rastad <i>r</i> ,	25-48
Ratisbonne <i>al</i> , <i>Ratisbona</i> ,	29-48
Rava <i>p</i> ,	37-51
Reggio <i>i</i> , <i>Reggio</i> ,	33-38
Remiremont <i>f</i> , <i>Romarius-mons</i> ,	24-48
Rennes <i>f</i> , <i>Rhedones</i> ,	15-48
Résan <i>eu</i> ,	60-54
Rhé <i>f</i> , <i>Reacus</i> ,	15-46
Rheims <i>f</i> , <i>Rhemi</i> ,	21-49
Rheinfeld <i>al</i> , <i>Rhanofelda</i> ,	26-47
Rhétel <i>f</i> , <i>Retelium</i> ,	22-49
Rhin <i>fd</i> , <i>Rhenus</i> ,	22-52
Rhodes <i>g</i> , <i>Rhodus</i> ,	46-36
Rhône <i>f</i> , <i>Rhodanus</i> ,	22-43
Richemont <i>b</i> ,	15-54
Riga <i>p</i> , <i>Riga</i> ,	42-56
Riom <i>f</i> , <i>Rigodunum</i> ,	20 45
Rochefort <i>f</i> , <i>Rupisfortium</i> ,	16-45
Rochelle (la) <i>f</i> , <i>Rupella</i> ,	16-46
Rocheſter <i>b</i> , <i>Roffa</i> ,	18-51
Rhodès <i>f</i> , <i>Ruveni</i> ,	20-44
Rodope <i>t</i> , <i>Rodhope</i> , Montagne,	41-43

Rohane <i>f</i> , <i>Rodumna</i> ,	21-46
Romagne <i>i</i> , <i>Romanula</i> ,	30-44
Romanie <i>g</i> , <i>Romania</i> ,	44-41
Rome <i>i</i> , <i>Roma</i> ,	30-41
Roses <i>e</i> , <i>Rhodia</i> ,	21-42
Roschild <i>d</i> , <i>Roschildia</i> ,	29-55
Rosienne <i>p</i> , <i>Rosienna</i> ,	41-55
Roterdam <i>fd</i> , <i>Roterodamum</i> ,	21-51
Rouen <i>f</i> , <i>Rotomagus</i> ,	18-49
Rouergue <i>f</i> , <i>Ruhenium</i> ,	19-44
Ruremonde <i>fd</i> , <i>Ruremunda</i> ,	23-51
Russie <i>p</i> , <i>Russia</i> .	41-49

S Ara <i>af</i> ,	12-24
Saint Augustin <i>am</i> , Ces villes qui portent le nom d'un Saint, s'expriment (quand elles n'ont point de nom particulier) par <i>fanum</i> , avec le nom du Saint au genitif, <i>fanum sancti Augustini</i> ,	295-30
Saint Bertrand <i>f</i> ,	17-42
Saint Brieuc <i>f</i> , <i>Briocum</i> ,	14-48
Saint Christophe <i>am</i> ,	251-11 <i>mer</i>
Saint Domingue <i>am</i> ,	309-20
San salvador <i>am</i> ,	345-14
Santa-Fé <i>am</i> ,	300-13
San-Iago <i>am</i> ,	310-32 <i>mer</i>
Saint-Flour <i>f</i> , <i>e</i> , <i>Flori-Fanum</i> ,	20-45
Saint Jean de Maurienne <i>ss</i> , <i>Maurina</i> ,	24-45
Saint Malo <i>f</i> , <i>San-Maclovium</i> ,	15-48
Saint Michel <i>f</i> , (<i>Mont</i>),	15-48
Saint Omer <i>fd</i> , <i>Audomaropolis</i> ,	19-50
Saint Paul de Leon <i>f</i> , <i>Leona</i> ,	13-48
San-Salvador <i>am</i> , <i>fanum Sti Salvat.</i>	344-12 <i>mer</i>
Saint Vincent <i>e</i> ,	9-36
Saint Vincent <i>am</i> ,	339-25 <i>mer</i>
Saintes <i>f</i> , <i>Santoncs</i> ,	16-45
Salamanca <i>e</i> , <i>Salamantica</i> ,	12-41

Salamine <i>f</i> , <i>Salaminis</i> ,	33-38
Salerne <i>i</i> , <i>Salernum</i> ,	32-40
Salins <i>f</i> , <i>Saline</i> ,	23-46
Salisbury <i>b</i> ,	16-51
Salomon <i>am</i> ,	250-10 m r
Saloniki <i>g</i> , <i>Theſſalonica</i> ,	42-40
Saltzbourg <i>al</i> , <i>Salisburgum</i> ,	30-47
Samogitie <i>p</i> ,	40-55
Samarkan <i>af</i> ,	86-39
Samos <i>g</i> , <i>Samos</i> ,	44-37
Sanlucar <i>e</i> , <i>Luca-Fanum</i> ,	12-36
Saragoſſe <i>e</i> , <i>Cæſar-Auguſta</i> ,	17-41
Sardaigne <i>i</i> , <i>Sardinia</i> ,	27-39
Sarelouis <i>f</i> , <i>Sara-Ludovicie</i> ,	24-49
Sarebruk <i>r</i> ,	24-49
Sarlat <i>f</i> , <i>Sarlatum</i> ,	18-44
Sarraio <i>t</i> ,	37-49
Sas de Gand <i>fl</i> , <i>Saſſa</i> ,	21 51
Saverne <i>r</i> , <i>Taberna</i> ,	25-48
Saumur <i>f</i> , <i>Salmurium</i> ,	17-47
Savone <i>i</i> , <i>Savona</i> ,	26-44
Savoye <i>ſſ</i> , <i>Sabaudia</i> ,	23-45
Saxe <i>al</i> , <i>Saxonia</i> ,	30-51
Scanie <i>d</i> , <i>Scania</i> ,	30-55
Schafouſe <i>ſſ</i> ,	26-47
Scheleſtad <i>r</i> ,	25-48
Schut <i>t</i> , <i>Scutia</i> ,	35-48
Sdan <i>f</i> , <i>Sedanum</i> ,	22-49
Sées <i>f</i> , <i>Sagium</i> ,	17-48
Ségedin <i>t</i> , <i>Segedinum</i> ,	38-46
Segovie <i>e</i> , <i>Segovia</i> ,	14-41
Seine <i>f</i> , <i>Sequana</i> ,	17-49
Sens <i>f</i> , <i>Senones</i> ,	21-48
Servie <i>t</i> , <i>Servia</i> ,	39-44
Séville <i>e</i> , <i>Sevilla</i> ,	12-37
Shannon <i>b</i> , <i>Scona</i> ,	7-52
Siam <i>af</i> ,	119-14
Sicile <i>t</i> , <i>Sicilia</i> ,	31-37

Sienne <i>i</i> , <i>Sena</i> ,	29-43
Silefie <i>al</i> , <i>Silesia</i> ,	35-50
Simmeren <i>r</i> ,	24-49
Sinaï <i>f</i> , <i>Sinaïs</i> ,	50-29
Sion <i>ff</i> , <i>Sedunum</i> ,	25-46
Sirie ou Turquie en Asie,	55-35
Skin <i>fd</i> ,	23-51
Smirme <i>g</i> , <i>Smirna</i> ,	45-38
Soiffons <i>f</i> , <i>Suessiones</i> ,	20-49
Soleure <i>ff</i> , <i>Salodurum</i> ,	25-47
Sonde <i>af</i> , <i>Sunda</i> ,	134-2 mer
Sophie <i>t</i> , <i>Sophia</i> ,	42-42
Sorlingues <i>b</i> , <i>Sillina</i> ,	11-50
Sparte <i>g</i> , <i>Spacia</i> ,	40-37
Spire <i>r</i> , <i>Spira</i> ,	25-49
Spitzberg <i>m</i> ,	40-80
Spolette <i>t</i> , <i>Spoletium</i> ,	3-42
Squilace <i>t</i> , <i>Sylterum</i> ,	34-38
Stafford <i>b</i> , <i>Staffordia</i> ,	15-52
Stetin <i>al</i> ,	32-53
Stirie <i>al</i> ,	32-47
Stokolm <i>d</i> , <i>Stocholmia</i> ,	35-58
Strasbourg <i>fr</i> , <i>Argentoratum</i> ,	25-48
Stutgard <i>al</i> , <i>Sutgarna</i> ,	26-48
Suabe <i>al</i> , <i>Suevia</i> ,	26-48
Sudermanie <i>d</i> ,	30-57
Suède <i>eu</i> , <i>Suevia</i> ,	30-63
Suéonie <i>d</i> , <i>Sueonia</i> ,	34-59
Suès <i>af</i> , <i>Suesia</i> ,	50-29
Suits <i>ff</i> , <i>Helvetii</i> ,	26-46
Sumatra <i>af</i> ,	120 0
Surate <i>af</i> ,	90-20
Suse <i>t</i> , <i>Segusium</i> ,	24-45

T Age <i>e</i> , <i>Tagus</i> ,	12-39
Tamife <i>b</i> , <i>Tamefis</i> ,	18-51
Tarbe <i>f</i> , <i>Tarba</i> ,	17-43

Tarente <i>i</i> , <i>Taruntuna</i> ,	35-40
Tarantaife <i>ff</i> , <i>Tarentum</i> ,	24-45
Targovits <i>t</i> , <i>Tiriscum</i> ,	43-46
Tarragone <i>e</i> , <i>Taraco</i> ,	19-41
Tartarie <i>af</i> , <i>Tartaria</i> ,	90-43
Tavira <i>e</i> , <i>Tavira</i> ,	10-37
Tauris <i>af</i> , <i>Taurestum</i> ,	66-38
Taurus <i>f</i> , <i>Taurus</i> ,	55-37
Tay <i>b</i> , <i>Tarus</i> ,	12-57
Temefwar <i>t</i> ,	40-46
Terre-ferme <i>am</i> ,	300-5
Terre de feu <i>am</i> ,	310-55
Terre neuve <i>am</i> ,	320-50
Tessel <i>fd</i> , <i>Texelin</i> ,	22-53
Theffalie <i>g</i> , <i>Theffalia</i> ,	40-39
Thonon <i>ff</i> , <i>Tunonium</i> ,	24-46
Thorn <i>p</i> , <i>Thorunum</i> ,	36-52
Thuringe <i>al</i> , <i>Thuringia</i> ,	28-51
Tibre <i>i</i> , <i>Tibris</i> ,	30-41
Tirol <i>al</i> , <i>Tirolis</i> ,	28-46
Tolède <i>e</i> , <i>Toletum</i> ,	14-39
Tortone <i>ei</i> , <i>Deviona</i> ,	26-43
Tortose <i>e</i> , <i>Toriosa</i> ,	18-40
Toscane <i>i</i> , <i>Etruria</i> ,	28-43
Toul <i>f</i> , <i>Tullum</i> ,	23-48
Toulon <i>f</i> , <i>Telo-Martius</i> ,	23-43
Toulouse <i>f</i> , <i>Tolosa</i> ,	19-43
Tournay <i>fd</i> , <i>Tornacum</i> ,	20-50
Tours <i>f</i> , <i>Turones</i> ,	18-47
Trébifonde <i>f</i> , <i>Trapefus</i> ,	59-41
Tréguier <i>f</i> , <i>Treccorium</i> ,	14-48
Trente <i>al</i> , <i>Tridentum</i> ,	29-45
Trèves <i>al</i> , <i>Trevira</i> ,	24-49
Trévoux <i>f</i> , <i>Trevolitium</i> ,	22-46
Trevise <i>i</i> , <i>Tarvisium</i> ,	30-45
Trinchar <i>af</i> ,	98-10
Tripoli <i>af</i> , <i>Tripolis</i> ,	32-33



Troie <i>f</i> , <i>Treca</i> ,	21-48
Troie <i>t</i> , <i>Troas</i> ,	44-39
Tulle <i>f</i> , <i>Tutella</i> ,	19-45
Tunis <i>af</i> , <i>Tunetum</i> ,	29-35
Turcomans <i>f</i> , <i>Turcomani</i> ,	60-48
Turin <i>i</i> , <i>Taurinum</i> ,	25-44

V

V

Aifon <i>f</i> , <i>Vasio</i> ,	22-44
Valais <i>ff</i> , <i>Valesia</i> ,	25-46
Valaquie <i>t</i> , <i>Valachia</i> ,	43-45
Valence <i>e</i> , <i>Valentia</i> ,	17-39
Valence <i>f</i> , <i>Valentia</i> ,	22-44
Valenciennes <i>fd</i> , <i>Valentianæ</i> ,	21-50
Valladolid <i>e</i> , <i>Vallisoletum</i> ,	13-41
Valteline <i>ff</i> , <i>Volturnena</i> ,	27-46
Vanne <i>f</i> , <i>Veneriæ</i> ,	14-47
Varadin <i>t</i> ,	40-48. & 40-46
Varsovie <i>p</i> , <i>Varsovia</i> ,	39-52
Vaudémont <i>r</i> , <i>Valdemontium</i> ,	23-48
Udine <i>i</i> ,	30-46
Veimar <i>al</i> ,	29-51
Venise <i>i</i> , <i>Venetie</i> ,	30-45
Verceil <i>i</i> , <i>Versellæ</i> ,	26-45
Verdun <i>f</i> , <i>Virodunum</i> ,	23-49
Verone <i>i</i> , <i>Verona</i> ,	29-45
Versailles <i>f</i> , <i>Versalia</i> ,	19-48
Veser <i>al</i> , <i>Visera</i> ,	25-53
Vibourg <i>d</i> , <i>Viburgum</i> ,	45-60
Vichi <i>f</i> ,	20-46
Vicence <i>i</i> , <i>Vicenna</i> ,	29-45
Vienne <i>f</i> , <i>Vienna Allobrogum</i> ,	22-45
Vienne <i>al</i> , <i>Vindobona</i> ,	34-48
Vigo <i>e</i> , <i>Vigum</i> ,	9-42
Vihits <i>t</i> ,	35-52
Vilages de l'or <i>am</i> ,	310-5 mer
Vilne <i>p</i> , <i>Vilna</i> ,	44-54
Vindsor <i>b</i> ,	16-51

Virtemberg <i>al</i> ,	26-48
Virtebourg <i>al</i> ,	27-49
Vifapour <i>af</i> ,	94-16
Vifeu <i>e</i> , <i>Vijonsium</i> ,	10-40
Vifbad <i>r</i> ,	25-50
Viterbe <i>i</i> , <i>Viterbium</i> ,	30-42
Vittemberg <i>al</i> ,	30-51
Viviers <i>f</i> , <i>Vivario</i> ,	22-44
Ukraine <i>p</i> ,	48-49
Uladiſlaw <i>p</i> , <i>Uladiſlavia</i> ,	37-52
Ulm <i>al</i> , <i>Ulma</i> ,	27-48
Ultonie <i>b</i> , <i>Ultonia</i> ,	9-54
Undervald <i>ſſ</i> , <i>Silvania</i> ,	26-46
Volga <i>eu</i> ,	70-47
Vollinie <i>p</i> , <i>Volkinia</i> ,	44-50
Volodimer <i>eu</i> ,	60-55
Vorme <i>al</i> , <i>Vormania</i> ,	25-49
Upfal <i>d</i> , <i>Uppſala</i> ,	34-59
Urbini <i>i</i> , <i>Urbium</i> ,	30-45
Urgel <i>e</i> , <i>Urgella</i> ,	19-42
Uri <i>ſſ</i> , <i>Triensis pagus</i> ,	26-46
Ufez <i>f</i> , <i>Uferia</i> ,	21-44
Utrecht <i>fd</i> , <i>Utrajectum</i> ,	22-52
Wicht <i>b</i> ,	16-50

Y

Y Orck *b*, *Etoracum*,

16-53

Z

Z Air *af*,

30 mer

Zamber *af*,

40-15 mer

Zamble *eu*,

80-75

Zanguebar *af*,

55-10 mer

Zélande *fd*,

21-51

Zélande nouvelle *am*,

190-40 mer

Zug *ſſ*,

26-47

Zurich *ſſ*, *Tigurum*,

26-47

Zutphen *fd*,

23-52



DICTIONNAIRE

DES Noms les plus ordinaires de l'ancienne Géographie, interprétés par les noms de la Géographie nouvelle.

Comme cette géographie est particulièrement pour les jeunes gens, j'ai cru qu'il étoit important de leur marquer quels noms les pays anciens, ont aujourd'hui : afin de les pouvoir trouver sur la carte : sans quoi on n'entendrait que confusément les auteurs anciens qu'on fait voir ordinairement dans les collèges. Les maitres feroient une chose très-utile, d'expliquer des noms anciens à leurs disciples; & même de leur en montrer la situation sur des cartes de géographie.

Dans cette Table ai signifie aujourd'hui, & af signifie autrefois.

- A** Chéron, rivière, *Velichi* dans l'Albanie.
 Actium, cap. de la Livadie, où Auguste vainquit Antoine, ai (aujourd'hui) *Figalo*.
 Acrocéraumes montagnes; ai mont de la Chimère dans l'Albanie.
 Adriatique mer; ai golfe de *Venise*.
 Adrumet, ai *Makometa* dans le Biledugérid.
 Albe, ai *Albano*.
 Albion, ai *Angleterre*.
 Allémanie, ai *Franconie & Suabe*.
 Allobroges, ai *Savoie, Dauphiné*.

- Alphée*, rivière, ai *Carbon* dans la Morée.
Ammon, lieu où étoit l'ancien & fameux temple de Jupiter; ai *Barca* en *Afrique*.
Andros, ai *Andri*.
Anglois, anciens habitans du *Holstein*.
Anxur, ai *Terracina* dans la Campagne de Rome.
Appulie, ai la *Pouille*.
Araxes, rivière d'Arménie où l'on dit que *Tomiris* défit *Cyrus*.
Arbelle, ai lieu dans le *Diarbek*, où *Alexandre* vainquit *Darius* pour la 3^e fois.
Arcadie, ai partie de *Zaconie* dans la Morée au Septentrion.
Armorique, ai *Bretagne*, province de France.
Arménie majeure, ai *Turcomanie*.
Ascalon, cité des Philistins dans la Palestine n'est plus qu'un village au-dessous de *Joppé*.
Affirie, ai partie du *Diaberk* & de la Perse.
Athos, ai *Monte Samo* en Macédoine.
Atlantis; on croit que c'est ai l'*Amérique*.
Aufide, ai *Ofante*, rivière de la Pouille.
Ausone, ai *Terre de Labour*.

- B** *Abilone*, ai n'est plus; on croit qu'elle étoit vers *Bagdat*.
Bactriane, ai le *Zagati* ou *Uzbek*, province aux confins de la Perse, vers la Tartarie.
Baleares, ai *Majorque*, *Minorque*, *Ivique*.
Batavie, ai *Pays-Bas* *Holandois*.
Belges, ai la *Flandre*.
Bitinie, ai *Becsangil*, dans la Natolie.
Boiens dans les Gaules, ai *Bourbonois*.
Boiens en Germanie, ai la *Bohême*.
Boristène rivière, ai le *Niéper*.
Bosphore de Thrace, ai *Déroit de Constantinople*.

Bretagne, ai Angleterre.

Bructères, ai Frise Orientale ou Ost-Frise.

Bisance, ai Constantinople.

C Ameries, ai partie de l'Ombrie vers Urbin.

Campanie, ai Calabre.

Cannes, ai lieu sur l'Ofante dans la province de Bari: c'étoit un bourg des Salentins; il est fameux par la célèbre victoire d'Annibal sur les Romains.

Cantabrie, ai Biscaille & Asturies.

Cappadoce, ai Amasie, dans la Natolie.

Carie, ai Bidinelli, dans la Natolie.

Carphatie, ai mer d'Egypte.

Carihage, ai ruinés à 3 lieues de Tunis; Utique étoit environ à 12 lieues vers l'occident.

Caspiennes ou Portes Caspiennes, ai montagnes de la Perse sur les côtes de la mer Caspienne, qui s'apèle aulli mer de Sala.

Caucase, ai partie du mont Taurus, entre la mer Noire & la mer Caspienne.

Caudines ou Fourches Caudines, ai les détroits d'Arpaga dans le principat ultérieur au royaume de Naples: où les Samnites remporterent la plus grande victoire qui ait jamais été gagnée sur les Romains.

Celtique, v. Gaule Celtique.

Chalcis, ai Négr-pont, ou villicap. de cette île.

Chersonèse en Grec signifie Presqu'île.

Chersonèse Cimbrique, ai le Jutland.

Chersonèse Taurique, ou Crimée.

Cyclades Iles de l'Archipel, où étoit Andros.

Cidne rivière, ai Carasu en Natolie.

Cilicie, ai Caramanie dans la Natolie.

Cimbres, ai Jutland en Danemark.

Clusium; ville des anciens Toscans n'est plus: elle étoit environ à 25 lieues au nord de

Rome, & à 20 de Spolète vers l'ouest.

Colchide, ai *Mingrelie* & *Gorgie*.

Comagène, ai *Azar* en *Sourie* vers l'*Euphrate*.

Corcyre, ai *Corjou*.

Crète, ai *Candie*.

Dacie, partie de la haute *Hongrie*, *Transilvanie*, *Molachie* & *Moldavie*.

Delphe, ai *Castric* en *Livadie* ou *Achaïe*.

Délos, ai *Sàile* ile de l'*Archipel*.

Diablinis, contrée depuis le *Perche* jusque vers *Saint Malo*.

Echatane, ai *Tauris*, ville de *Perse*.

Egee mer, ai *Archipel*.

Eleusis ville près de la mer *Egée* où étoit un Temple fameux de *Cérès*; ai dit-on, *Lespi-na*.

Elide, ai lieu de la partie *Septentrionale* *Occidentale* de la *Morée*, dite *Belvédère*.

Emathie partie de la *Macedoine*.

Epidaure, ai *Chérones* ou *Pigiade*, ville de la *Morée*.

Ethiopie, ai *Abissinie*, *Nubi*, *Monoë-nugi*.

Etoie, ai partie *occidentale* de *Livadie* en *Grèce*.

Etrurie, ai la *Toscane*.

Euboë, ai ile de *Négre pont*.

Euripe, ai bras de mer entre *Négre pont*. & la *Livadie*.

Falerne. montagne, ai *Monte Massico*, au pays de *Labour*.

Gades, ou *Cades*, ai *Cadix*.

Galatie ai *Chiangara*, province dans la *Natolie*.

Gaube, ai la *France* & la *Lombardie*, ce qui en étoit par rapport à *Rome* au-delà des *Alpes*, s'apeloit *Gaule Transalpine*, & ce qui étoit au deçà, *Gaule-Cisalpine*.

La *Gaule Transalpine* se subdivisoit en *Gaule* chévelue, *Gallia Comata*; dite ainsi à cause des cheveux longs que portoient ses habitans; & en *Gaule dite Braccata*, à cause d'un habillement apelé en Latin *Bracca*, qui étoit une sorte de chaussure ou de haut de chausses: cette dernière s'apela aussi *Narbonoise*, à cause de *Narbonne* sa capitale.

La *Gaule chévelue* avoit trois parties; *Celtique*, *Alpine*, *Belgique*.

La *Gaule Celtique* se divisa en cinq, dites *Lionoises*, la ville de *Lion* en étant la capitale.

La 1. *Lionoise* comprenoit ce qui forme ai l'archevêché de *Lion* & ses suffragans.

La 2. *Lionoise* comprenoit ce qui forme ai l'archevêché de *Rouen* & ses suffragans.

La 3. comprenoit l'archevêché de *Tours* & ses suffragans; c'est à dire, la *Touraine*, *l'Anjou*, le *Maine* & la *Bretagne*.

La 4. L'archevêché de *Sens* & ses suffragans, du nombre desquels étoit *Paris*.

La 5. *Lionoise* comprenoit l'archevêché de *Bourges* & ses suffragans; tels que *Bellay*, *Basse*, *Constance*, &c.

La *Gaule Aquitaine* se divisa en trois.

La 1. comprenoit le pays qui forme ai les archevêchés de *Bourges* & d'*Alli*, & leurs suffragans.

La 2. *Aquitaine* comprenoit ce qui fait ai l'archevêché de *Bourdeaux* & ses suffragans.

La 3. *Aquitaine* ou *Novempopulanie*, apelée de ce dernier nom, à cause qu'elle contenoit neuf peuples qui sont ai autant de diocèses: *Auge*, *Cominge*, *Tarbe*, *Obern*, *Combrans*, *Dax*, *Lezear*, *Aire*, *Bayonne*.

La *Gaule Belgique* se divisoit en deux.

La 1. comprenoit l'archevêché de *Tièrce* &

ses suffragans ; savoir, *Spire, Vorme, Strasbourg, Metz, Toul, Verdun, &c.*

La 2. *Belgique* comprenoit le pays entre la *Seine*, la *Meuse*, & le *Rhin* depuis *Coblents* jusqu'à la mer ; *Reims* en étoit la Métropole.

La Gaule dite *Braccata*, & depuis apelée *Narbonoise*, comprenoit le *Languedoc*, la *Provence* ; puis le *Dauphiné* & la *Savoie*. Les *Primaties* ou *archevêchés* dans l'église ont été établis la plupart sur cet ancien gouvernement.

La Gaule *Cisalpine*, ai *Lombardie*, se divisoit encore en *Transpadane* & en *Cispadane* ; c'est-à-dire, en celle qui (par rapport à Rome) étoit au delà de la riviere du *Po*, & en celle qui étoit au-deça ; cette dernière s'apeloit aussi *Togata*, à cause de la longue robe apelée *Toga*, que portoient les habitans, comme les *Romains*, & que ne portoient point les autres *Gaulois*.

Depuis & un peu avant la décadence de l'empire, il y eut encore la *Gaule Viennoise*, avec laquelle on confond la *Gaule dite Ripariensis* ; elle se divisoit en cinq, & comprenoit la *Gaule Narbonoise*, avec la *Gaule Subalpine*, c'est-à-dire, qui étoit autour des *Alpes*, &c.

Saramantes, ai *Zara* ou *Nigritie* en *Afrique*.

Geloniens, ai *Romanie*, vers la *Tartarie*.

Germanie, ai *Alemagne*.

Gétes, ai *Moldavie* & *Valachie*.

Gnoffe, ai *Candie*.

Grande Grèce, ai partie méridionale de l'*Italie*.

Granique, ai *Lazzara* riviere de la *Natolle* qui se jette dans la mer de *Marmora* ; elle est fameuse

fameuse par la victoire d'Alexandre sur Darius.

Halicarnasse, cap. de la Carie, ai *Tobia*, ville ruinée dans la *Caramanie*.

Hébre, ai *la Marizza*, riviere de Romanie.

Hélicon, ai *Zagara*, montagne de la Livadie.

Hellespont, ai détroit des *Dardanelles*.

Helvetiens, ai *Suisses*.

Hérules, peuples de la Germanie au nord.

Hespérie, nom que les Grecs donnoient à l'Italie; & les Italiens à l'Espagne.

Hircanie, ai *Tarabistan*, province de Perse.

Hirpins, peuples qui succédèrent aux Samnites; ai Principat ultérieur.

I*Cariéne*, ou mer *Icariéne*, ai *Archipel*.

Idumée, petit pays entre la Judée, l'Egyp^te & l'Arabie.

Illirie, ai *Esclavonie* propre, *Dalmatie*, *Croatie*.

Insubrie, ai partie de Lombardie vers Côme.

Ionienne, mer *Ionienne*, mer entre l'extrémité du golfe de Venise & la Grèce.

Iturée, petite contrée sur la riviere occidentale du Jourdain; vers l'Arabie, vis-à-vis de Tir.

Jura, ai *mont Saint Claude*, entre la Franche-Comté & la Suisse.

L*Acédémone* ou *Sparte*, ai *Misitra* en *Morie*.

Laconie, pays où étoit *Lacédémone*.

Laodicée, ai *Licha* ou *Ladikia* en *Sirie* à sept ou huit lieues d'Antioche; elle est comme ruinée.

Latium, ai *Campagne de Rome*, qui avoit *Lavinium* pour capitale.

Laurentum, ai *San Lorenzo*, dans la Campagne de Rome.

Lemnos, ai *Staliméne*, île de l'*Archipel*.

Lesbos, ai *Mételin* où est *Mitilene*, île de l'Archipel.

Liburnie, partie de *Dalmatie* & de *Croatie*.

Ligurie, ai côte de *Genes*

Licri, peuples de l'Achaïe, ai *Livadie*.

Licrin, lac d'*Averne* au royaume de *Naple*.

Libie; ce nom se donna à l'Afrique; puis fut restreint à ce qui s'appelle ai *Nigritie* ou *Barca*.

Licaonie, ai gouvernement de *Cognien* en *Natolie*.

Lucanie, ai *Basilicate* au royaume de *Naple*.

Lusitanie, ai *Portugal*.

M*Arathon*, ai village d'Achaïe vers *Négrepont*, où les Grecs vainquirent les Perses.

Massagètes, ai *Turquestan*.

Marcomans, habitoient le pays qui est aujourd'hui au midi occidental de la *Bohême*.

Mauritanie, grande contrée d'Afrique, se divisoit en trois: 1°. *Césarienne*, ai royaume d'*Alger*; 2°. *Tigitane*, ai *Fex* & *Maroc*; 3°.

Sifente, à l'est de la *Césarienne*, ai pays vers *Tunis*.

Méandre rivière, ai *Madre* en *Natolie*.

Médie, ai partie de *Persie* vers *Albirbetzan*.

Memphis, af. capitale d'*Egypte*, près le grand *Caire*.

Mesopotamie, ai le *Diarbek* ou lieu voisin.

Métapont, ville aux côtes du golfe de la grande *Grèce* au midi, vers *Tarente*.

Milet, ai comme on croit, *Palatcha* en *Natolie*, étoit de l'ancienne *Ionie*.

Mæsie, ai *Servie* & *Bulgarie*.

Micéne, ai *Gharia* ou *Saint Adrien*, entre *Napoli* & *Corinthe* en *Morée*.

Mésie, ai partie de *Natolie* vers les *Dardanelles*.

N*lcomédie*, ai ville ruinée en *Natolie* au *Beclangil*, sur le bras de *Saint George*:

- elle étoit af capitale de Bithinie , & fut ruinée par un tremblement de terre vers l'an 356.
- Ninive*, ai amas de pierres dans le Diarbek , sur le Tigre , vers la ville de *Mozul*.
- Norique* , ai partie de l'*Autriche* , de la *Stirie* , de la *Carinthie* , de la *Carniole* , & de la *Bavière*.
- Novempopulanie* , ai archevêché d'Auche & ses suffragans.
- Numance* , ai lieu proche de *Garai* sur le Douro , aux confins de l'Espagne & du Portugal.
- Numidie* , ai *Biledugeri* en Afrique.
- O** *Limpia* , ai *Longanico* bourg en Morée sur l'Alphée , où les jeux se célébroient.
- Olimpe* , ai mont en Thessalie , sur la côte du golfe de Thessalonique.
- P** *annonie* , ai partie de *Stirie* , *Carniole* , *Carinthie* , *Hongrie* , *Bosnie* , *Eslavonie*.
- Palestine* , ou *Jude* , contrée de *Stirie*.
- Péluse* , af ville d'*Egypte* , proche des ruines de laquelle a été bâti le *Ca re*.
- Pbenicie* , ai partie de la Sourie autrement *Sirie* où étoient *Tir* , *Sidon* , & où est encore *Damas*.
- Picéne* , ai *Marche d'Ancone* en Italie.
- Pont* le royaume de *Pont* , ai partie de l'*Asie* en Natolie.
- Propontide* , ai mer de *Marmora*.
- R** *Utulois* , ai *Campagne de Rome*.
- Rhodope* , ai *Basilissa* montagne de la *Romanie*.
- Rhéie* . ai *Grifons* jusque vers *Trente*.
- S** *aba* , ai pays , à ce que l'on croit , de l'*Arabie* déserte aux confins de la *Sirie*.
- Sagonte* , ai *Morvedre* en Espagne au royaume de *Valence*.
- Sammites* , ai *Comté de Molise*.

- Sarde*, af capitale de *Lidie*, vers le 46-38.
Sarmatie, ai *Pologne*, *Moscovie*, *Laponie*, &
 autres contrées Septentrionales.
Scamandre ou *Xante*, riviere dans la Natolie.
Scandinavie, aujourd'hui région qui comprend
 le Danemark & la Suède.
Scitie, grande région d'Asie & d'Europe peu
 connue, s'étendoit ce semble vers la Tar-
 tarie.
Scilla & Caribde, deux promontoires chacun
 sur un des deux côtes du détroit qui sépare
 la Sicile d'avec l'Italie; on donnoit ces noms
 à deux écueils qui étoient vis-à-vis.
Sequani, ai *Bourgogne-Comté* ou *Franche-Comté*.
Sicambriens, ai partie de l'Alemagne vers le
 Rhin, & vers l'embouchure du Mein.
Sidon, ai *Saïde* en Sirie.
Sogdiane, ai partie de la Tartarie vers la Perse.
Stix, fontaine en Morée, dont l'eau est ex-
 traordinairement froide.
T*Anais*, ai le *Don* aux confins d'Europe &
 d'Asie.
Théber, ai *Stives* en Livadie.
Thrace, ai *Romanie*.
Tir, ai *Sur* en Sirie.
Tiguriens, ai *Canton de Swits*, chez les Suif-
 fes.
Trafiméne, lac, ai à 7. milles de Pérouse, ou
 Annibal défit les Romains dit de *Passignano*.
Tinacrie, ai *Sicile*.
Tirrhéne, ai mer de *Toscane*.
V*Andales*, ai partie de *Germanie* le long de
 la mer Baltique.
Veïens, ai partie de *Toscane*.
Vindelici, ai contrée entre le *Danube*, l'*Inn*,
 & les *Alpes*.
Volsques, ai *Calabre*.

VERS DE LA GÉOGRAPHIE
UNIVERSELE.

Termes usitez dans la Géographie.

I Le, Istme, Détrôit, Golfe, & Cap, & Continent:
Quatre points, Nord, Midi, l'Orient, l'Occident.

Les quatre Parties du Monde.

Au premier continent *Europe, Asie, Afrique:*

Au second, comme une Ile, est la seule *Amérique,*

Les douze principales Parties de l'Europe.

Dans l'Europe est compris le *Portugal, l'Espagne,*

La France, sa Frontiere, Italie, Allemagne,

Le Danemark, la Suède, & l'Etat Polonois,

Le Turc, le Moscovite: en l'Océan l'Anglois.

La France se divise en trente Gouvernemens, dont dix-huit

sont au circuit, & douze au dedans du Royaume.

Dans la France mettez trente Gouvernemens.

Dix-huit sont au circuit: douze sont au dedans.

Des dix-huit Gouvernemens qui sont au circuit,

il y en a cinq en l'Orient.

En *Alsace* Strasbourg, le Fort-Louis, & Landau,

Colmar, & Neuf-Brifac, Huning au Sundegau.

Dans la *Franche-Comté*, Dole après Besançon.

Dijon dans la *Bourgogne*, Auxerre, Autun, Macon.

Lion au *Lionnois*, Grenoble, Ambrun, Valence,

Et Vienne en *Dauphiné*; Chartreuse y prit naissance.

Cinq au Midi.

La *Provence* au midi tient Aix, Arles, Marseille,

Et Toulon, dont le Port du siècle est la merveille;

Orange est séquestré: le Comté d'Avignon

Est au Pape, & comprend Carpentras, & Vaifon.

Toulouse au *Languedoc*, Narbonne avec Beziers,

Montpélier, Nime, Uzez: au Vivarès Viviers:

Le Pui dans le *Vélay*; Mende est du *Gevaudan*,

Lodève, Albi Primat, l'Intendant Montauban:

L'écarté *Roussillon* pour Ville a Perpignan.

Fois, Pamiers: le *Bearn* a Pau son Parlement,

Cinq à l'Occident.

Dans la *Guiéne*, Bourdeaux, Périgueux, & Cahors:

Rhodès, Auch, & Baronne en sont comme les bords:

Dedans, Bazas, Agen, Condom en *Condomois*.

Sainte avec Angoulême, en *Saintonge Angoumois*.

La Rochelle, en *Aunis*, Brouage & Rochefort.

Dans l'abondant *Poitou* sont Poitiers & Niort.

Renne & Nante, en Bretagne, & Vanne & Port-Louis;
Quimper, le Royal Brest, Sain-Malo sont compris.

Trois au Septentrion.

Rouen en Normandie, Havre avec Diépe, Evreux,
Alençon, Lizieux, Caen, district de Baieux.
Amiens avec Péronne en haute Picardie,
Saint Quentin, Mondidier: dans la basse partie,
Abbeville, Bologne, & Calais sur la mer.
L'Artois enfermé Arras, Hédin, & Saint-Omer.
Les Pays-Bas François ont l'île avec Douai,
Au Hainaut Valenciéne: au Cambresis, Cambrai.

Les douze Gouvernemens qui sont au-dedans de la France
se divisent en trois parties, qui pourroient faire une es-
pèce de triangle, dont la pointe seroit au Midi, aux con-
fins de l'Auvergne & du Limosin: de sorte qu'il y en a
Quatre à l'Orient.

La Champagne, avec Troie, à Rheims Duché, Sedan,
Chalons, Langres, & Sens, & jusqu'à Meaux s'étend.
Au Nivernois, Nevers: Moulins, Vichi, Bourbon
Sont dans le Bourbonnois: dans l'Auvergne est Clermont.

Quatre à l'Occident.

Limoge au Limosin: la Marche peu fertile,
Vers Guéret entretient une Fabrique utile.
Bourge dans le Berri qui fait valoir sa laine.
Le jardin de la France a Tours dans la Touraine.

Quatre au Septentrion.

Angers est de l'Anjou: dans le Maine est le Mans:
Et dans l'Orléanois, Chartres, Blois, Orléans.
L'île de France tient Paris: puis au contour,
Melun, Mente, Beauvais, distans chacun d'un jour:
Compiègne, avec Noyon, Laon, Soissons, & Senlis,
Saint-Denis, Saint-Germain, Versailles vers Paris.

Outre les trente grands Gouvernemens, il y en a six petits
qui n'ont guère qu'une Ville & son Territoire.

La Ville de Paris fait un Gouvernement.
Et Saumur dans l'Anjou: le Havre également.
Dunkerque avoit le sien: placez Metz & Verdun,
Auparavant unis: Toul à part en fait un.

Les quatre plus grands Fleuves du Royaume, avec trois
des plus considérables Rivières qui se jettent en chacun.

La Seine reçoit l'Oise, & la Marne, & l'Yone:
Le Rhône, la Durance, & l'Isère, & la Sône.
La Loire prend l'Allier, Vienne, & Loir: En Gascogne
La Garonne a le Tarn, le Loth, & la Dordogne,

*Six moindres Fleuves qui se jettent dans la Mer ;
avec la principale Ville qu'ils arrosent.*

La Somme arrose Amiens , & l'Orne arrose Caën.
La Vilaine en Bretagne a Rennes Parlement.
La Charente est à Sainte , à Baïonne est l'Adour.
L'Aude vers le canal , & Béziers fait son tour.

*Les dix-huit Archevêchez , dont treize sont dans les
Provinces au circuit , & cinq dans les Provinces
Au dedans du Royaume.*

Besançon , & Lion : Vienne , Ambrun , au Midi
Sont Aix , Arles , Toulouse avec Narbonne , Albi :
Auch . & Bourdeaux : Rouen , Cambrai , Rheims avec Sens
Paris , Bourges , & Tours , sont les cinq au dedans.

Les douze Parlemens de France.

Mets , Besançon , Dijon , Grenoble à l'Orient :
Aix & Toulouse : & Pau : du Sud vers l'Occident ,
Sont Bourdeaux avec Renne : au Nord , Rouen , Douai :
De la France Paris est le Parlement né.

Les quatre pays compris sous le nom de Frontières de France,

I. Frontière. Les Pays Bas.

Les Pays-Bas d'Autriche ont huit cantons divers :
Maline Seigneurie , & Marquisat d'Anvers ,
Enclavez au Brabant , où Bruxelles & Louvain :
La Flandre a Gand , & Bruges , Ostende , en son certain,
Mons , Ath , sont au Hainault : Namur , & Luxembourg ,
De leur Ville ont le nom , aussi-bien que Limbourg.

Pays-Bas Hollandois.

La Hollande ou plutôt les Provinces-Unies ,
Comptent Utrecht pour une entre leurs sept parties :
Amsterdam , Rotterdam , & la Haie en Hollande.
Mildebourg se distingue aux Iles de Zélande :
Dans la Gueldre , Nimègue & Comté de Zutphen :
En Over-Iffel , Deventre : en Frise , Leuwarden :
Groningue en est encor. L'Ecluse & Sas de Gand
En Flandre : puis Maffricht : Bolduc dans le Brabant.

Rivières des Pays-Bas.

La Meuse prend la Sambre ; & l'Escaut prend la Lys ;
Vaal , Issel , Lech , Vaërt , hors du Rhin sont fortis.

II. Frontière : La Lorraine.

La Lorraine a Nanci , comme Remiremont :
En Barois , Bar-le-Duc , près le Pont-à-Mousson ;

III. Frontière : *La Suisse.*

Berne, Bâle, Schafouse, & Zurich hérétiques,
 Dans les treize cantons où sept sont catholiques.
 Fribourg, Soleure, Zug, Lucerne, Underwald, Suintz,
 Uri : puis, deux mêlez Apensel, & Glaris.
 Leurs. Aliez Genève, & le pays Grison,
 Où Coire; & le Valais où se trouve Sion.

IV. Frontière : *La Savoye.*

Chambéri de Savoie & Montmélian aussi,
 Saint-Jean, Montiers, & Bonn, Thonon, puis Anece.

L'Allemagne divisée en dix Cercles.

En Saxe, Vittemberg-Dresd, Lipfik, en Misnie.
 En Turlinge, Veimar. Anhalt: Poméranie,
 Dont la gauche aux Suédois a pour Ville Stétin :
 Et la droite a Colberg : le Brandebourg, Berlin.
 Brème, Brunsvick, Hildseim, Magdebourg, Mékelbourg,
 En Basse-Saxe où sont Lubek, Holstein, Hambourg.
 Liège en *Vespranie*, Aix, Juliers, Clèves en deça :
 Munster, Frise, Oldembourg, Osnabruck au de-là.
 Tréve, Bonne, Maïence au Cercle du *bas-Rhin*,
 Cercles des Electeurs: Heidelberg, & Manheim.
 Deux Ponts loin de la Hesse ou Cassel: de l'Empire,
 Sont du *haut-Rhin*, Francfort vers Darmstad, Vorme &
 Spire.

La Bourgogne étoit cercle au moins pour la séance.
 Dans la *Suabe* est Ulm, Ausbourg avec Constance,
 Rhinsfeld en forêt noire, & Furstemberg Comté.
 Studgard au Virtemberg : Bade Principauté.
 En *Franconie* on voit Vitzbourg avec Bamberg,
 Culembach, comme Anspach: entre deux Nuremberg.
 En *Bavière*, Munich, Ingolstad, le Neubourg,
 Ratisbonne, Passau, l'Archevêché Saltzbourg.
 Au cercle le plus grand l'*Autriche* Archiducale,
 Où Vienne: l'Empereur en fit sa capitale :
 Neustad s'y voit encor: Grats est dans la Stirie,
 Laubach en Carniole: à l'Ouest en Carinthie,
 Se trouve Clagenfurt: le Tirol a pour Ville,
 Outre Inspruck & Brixen, Trente où fut un Concile.

Parties qui touchent l'Empire.

Prague dans la *Bohême*: & Gorlits en *Lusace* :
 Breslau de *Silésie* a la première place.
 L'Empereur tient Olmuts, & Brin en *Moravie*.

La Hongrie.

Fresbourg, & Neuhausel, Cassovie, en *Hongrie*.

Agria,

Agria, Varadin, Témelvar, Ségédin :
 Dans la basse au couchant, Kanise, Javarin,
 Komore en l'île Schut, Gran, Bude capitale,
 Est vis-à-vis de Pest, au Nord d'Albe Royale.
 Ajoutez Poséga dans l'Esclavon climat.
 Puis en *Transilvanie*, ajoutez Hermanstad.

Rivières d'Allemagne & de Hongrie.

Pour fleuves l'Allemagne a le *Rhin*, le *Veser*,
 L'*Elbe* passé à *Hambourg*, comme à *Francfort l'Oder*.
 Le *Danube* a le *Leck*, la *Drave* avec la *Save*.
 En Hongrie, où le *Rab*, le *Teiss*, & la *Morave*.

L'Italie.

Comptez-y dix Etats, *Parme* & *Plaisance* en un.
 Sur la Côte, sont *Géne* & *Savone* en commun,
 Et depuis peu *Final*; *Monaco* près de France.
 Le *Piémond* a *Turin*, Verue en sa puissance,
Verceil, *Aouft*, *Pignerol*, & *Nice*: à cet Etat
 Joignez *Trin* & *Casal*, Villes du *Mont Ferrat*.
 Au Duché de *Milan* sont *Pavie* & *Tortone*,
Novare & *Côme* au Nord, puis sur le *Pô* *Cremona*,
Bergam, *Bresse*, *Vérone*, & *Vicence*, & *Trevise*.
Udine avec *Padoue* entre deux est *Venise*.
Mantoue & son Duché: *Modène* avec le sien.
 Le petit *Mirandole* entre les deux se tient.
Florence, & *Sienna* encor, *Livourne* au Duc le grand,
Pise avec *Pistoia*; mais *Lucque* est différent.
Rome, *Viterbe*, *Orviète*, au saint Siège *Romain*,
 Et *Perouse* & *Spolète*, *Ancone*, avec *Urbain*.
 En *Romagne*, *Ravène*, & *Bologne* & *Ferrare*,
 Chefs d'autant de cantons que leur district sépare.
Naples près de *Capouë* enferme en son état,
 Le *Labour*. *Benevent*, *Salerne* au *Principat*.
 La *Calabre* a *Cofence*; & la *Basilicate*.
 La *Pouille*, *Otrante*, *Bar*: & la *Capitanate*.
 Le Comté de *Molize* à l'*Abruzze* est uni:
 On y trouve *Aquila*, l'on y voit *Chiéti*.

Iles principales d'Italie.

L'île *Corse* a *Bastie*: en *Sardaigne* domine
Cagliari: la *Sicile* a *Palerne* & *Messine*.

Rivières d'Italie.

Rome a le fameux *Tibre*, & *Florence* l'*Arno*:
 Puis hors de l'*Apennin* au Nord coule le *Po*.

L'Espagne.

L'*Espagne* a treize parts, *Royaumes* ou *Provinces*.
 Qu'ont jadis gouverné différents *Rois* ou *Princes*:

M m

La *Biscaye* a Bilbao : L'*Asturie* Oviédo ;
 Compostelle en *Galice*, & Corogne, & Vigo.
 Le *Léon* a sa Ville où le Temple se vante,
 Astorgue, Palança, Salamanque savante.
 La *vicille Castille* a Burgos, Valladolid :
 La *nouvelle Toléde*, & le Royal Madrid.
 Dans l'*Andalousie* est Séville, & San Lucar :
 Deux autres ports fameux Cadix & Gibraltar.
 Et *Grenade*, & *Murcie*, & *Valence* ont le nom
 De leur Ville chacun : Malgue, Alicante en sont.
 La *Catalogne* tient Barcelone & Girone,
 Rose, Urgel, Lérida, Tortose & Taragone.
 Au Royal *Aragon*, Saragosse se voit.
 Pampelune en *Navarre* où la France a son droit.

Iles d'Espagne, ou *Baïlares*.

Majorque Ile fait voir la Ville de son nom.
Yvique, & dans *Minorque* est le port de Mahon.

Portugal.

Le *Portugal* au sud a Lisbonne, Eborá :
 Conimbre & Brague au Nord : l'*Algarvo* à Tavira.

Rivières d'Espagne & de Portugal.

Ebre, *Guadalquivir*, *Guadiana*, le *Tage*,
 Le *Donro*, le *Minho* dans l'*Hispanique* Plage.

La grande Bretagne.

L'*Angleterre*, l'*Ecosse*, & l'*Irlande* ont la loi
 Que dans ces trois Etats leur donne un même Roi :
 Londres à l'Est, & Cambridge avec Cantorberi :
 Portsmouth, avec Pleimouth, Excester au midi :
 Galle est de l'Occident : York, Lancastre au Nord.
 Le milieu tient Chester, Bristol, Glocestre, Oxford.
 Dans l'*Ecosse*, Edimbourg, Glascou, puis Aberden.
 Limerich en *Irlande*, Armach après Dublin.

Rivières de la Grande Bretagne.

L'Anglois a la *Tamise*. Et le *Tai*, l'*Ecossois*.
 Le *Shannon* se partage au pays Irlandois.

Iles dépendantes de la Grande Bretagne.

Wicht, *Sorling*, *Gernezai* : vers l'*Irlande*, *Du Man*,
 Au Nord d'*Ecosse* *Orcade*, & *Ile de Mailan*.

Le Danemark.

L'Etat de *Danemark* à l'Est continent des *Iles* ;
 Copenhague & Roschild en sont premières Villes :
 Le *Sutland*, ou Vibourg : Slesvik vers le *Holstein*.
 Christiane en *Norvége* : *Islande* vers Dronheim.

La Suède.

La *Suède* tient Stokolm. Upsal en *Suéonie*.
 En *Gothie* est Calmar : Lunden dans la *Scanie*.

Les *Lapons* font au Nord de *Bothnie* au *Nortland*.
 Abo dans la *Finlande*. Iles d'*Oland*, *Gotland*.
Ingrie & *Livonie* où *Riga*, deux pays
 Au *Moscovite* enfin avec d'autres remis.

La Pologne.

Royaume, & grand Duché n'ont ici qu'un seul rince
 La *Poldaquie* où *Bielsk* est huitième Province.
Varsovie en *Maxove* est des Rois le séjour.
 En *Prusse*, *Thorn*, *Dantzic*, après *Mariembourg*.

En grande *Pologne* est *Gnesne* primatiale:

Cujavie, & *Posna*. *Cracou* la capitale

En petite *Pologne*, où *Sandomir*, *Lublin*.

Léopol en *Russie*, où triple *Rith* divin.

En *Volhinie* est *Luk*; puis, dans la *Podolie*,

Le fort *Kaminiek*. *Ukraine* où *Kiovie*.

En *Lithuanie* est *Vilna*, comme *Grodno*.

Roséne en *Samogice*: en *Gutlande*, *Mittau*.

Montagnes & Rivières de Pologne.

Vistule, *Bug*, *Niemen*, & *Dune Niéper*.

Poristéne autrefois, le *Bog*, le *Neister*.

La Moscovie.

Au sud, depuis *Moskou*, *Volodimer* Réfan:

Au Nord, *Plefcou*: sur mer, *Archangel* le *Marchand*.

Rivières, & Lacs de Moscovie.

Aux confins de l'Europe est l'*Obi*, le *Volga*,

Duine, & le *Don*. Les lacs, *Onéga*, *Ladoga*,

La Turquie en Europe.

En Europe, le Turc régné à *Constantinople*,

Ville de *Romanie*, aussi bien qu'*Andrinople*.

Crimie & *Bessarabe* aux *Tartares* petits:

Et *Moldave* & *Valaque* ont *Jassi*, *Targovis*.

En *Bulgarie*, est *Sophe*: & *Belgrade* en *Servie*.

Sarrayo de *Bosnie*, & *Vuits* de *Croatie*.

La *Dalmatie* au Turc, a pour Ville *Narente*.

De Seigneurs différents *Raguse* est dépendante.

La Grèce ou Turquie méridionale.

Sept cantons dans la *Grèce*, ou *Turquie* au *Midi*,

Dans la *Macédoine* est le port *Saloniki*.

Dans l'*Albane* *Duras*, dans l'*Epire* *Larta*.

Larissé en *Theffalie*, aujourd'hui la *Janna*.

Athéne en *Achaïe*, aujourd'hui *Livadie*,

Où furent *Thébe*, *Delfe*, *Elicon*, *Etolie*.

Négrepont, *Archipel*: *Candie*, & la *Morée*.

Céphalone, & *Corfou*, pour *Venise* restée.

L'Asie.

L'Asie en six pays se montre & se sépare :
Turc, Persan, Indien, Iles, Chinois, Tartare.

La Turquie Asiatique.

Au Turc, la *Natolie* où *Smitine*, & *Trebizonde*,
La *Sirie*, où jadis fut le *Sauveur du Monde*,
Qui tient *Alep*, *Damas*, *Jérusalem sacré*,
Le *Diarbeck*, *Caldée*, où l'homme fut créé.
L'*Arménie*, *Erzérum* : la *Georgie* est belle.
Chypre & *Rhodes* encor, sont au Turc infidèle.
L'*Arabie* où la *Mecque*, avec *Medine*, *Aden*,
L'a dans plusieurs cantons aussi pour souverain.

La Perse.

Dans la *Perse* est *Tauris*, sa capitale *Ispan*.

L'Inde.

L'*Inde* en trois se divise : au *Mogol-Indoustan*,
Déli, *Surat*, *Agra* : la *Presqu'île* au couchant
Tient le *Coromandel*, *Pontichéri*, *Trinchar*,
Le cap de *Comorin*, *Goa* de *Malabar* :
Maduré, *Tangeaor*, vers la pointe, au dedans,
Zamorin, *Sévagi*, *Golgonde* aux *Diamans*,
Le *Pégu*, l'*Aracan*, *Tributaires* d'*Ava*,
Sont de l'autre *presqu'île*, où *Siam* *Malaca*,
Le *Camboge* asservi : l'heureuse *Cochinchine*,
Ainsi que le *Tunquin*, fait *Tribut* à la *Chine*.

Les *Iles d'Asie*, à les prendre d'*Orient en Occident*,
pour tourner vers le Nord.

Maldives, *Céilan*, *Sonde*, & *Moluques* encor,
Philippines, *Larons*, & *Japon*, vers le Nord.

La Chine.

L'*Empire* de la *Chine* a pour *Ville Pékin*,
Kanton port fréquenté : puis l'immense *Nanquin* :
La *presqu'île* *Corée*.

La Tartarie.

Au *Czar* est *Astracan*;
La *Tartarie* inculte ailleurs voit *Samarkan*.

Fleuves & Montagnes d'Asie.

L'*Euphrate*, & *Tigre* ensemble : au sud de

L'*Inde*, *Indus*,

Et le *Gange*, ont leur cours au midi du *Taurus*.

L'Afrique.

Comptez douze pays que l'*Afrique* comprend.
L'*Egypte*, où le *Grand Caire*, au Nord de l'*Orient*,
Et l'*Éthiopsie* de *Suès*; l'ancienne *Alexandrie*,
Barca, puis *Tripoli* sont de la *Barbarie*,

Tunis où fut Cartage ; Alger est montagneux.
 Fés, & Maroc à l'Ouest n'ont qu'un Roi pour les deux.
 Le *Billedugérid*, *Numidie* apelé.
 Le *Zara* ; vrai désert encore plus brûlé.
Nigritie, & *Guinée* au Nord-est du Congo,
 Le *Monomotapa*, puis un autre *Mono*.
 Cap de Bonne-Esperance est de la *Casrerie*.
 Le *Zanguebar-Ajan*, *Abissine*, & *Nubie*.

Iles d'Afrique.

Malthe, *Madagascar*, *Bourbon*, & le *Cap-verd*
 Sont les Iles de l'Afrique, & les Iles de l'Er.

Fleuves d'Afrique.

Les Fleuves vers le Nord sont le *Nil*, le *Niger*,
 Et deux autres moins grands, le *Nair*, le *Zamber*.

L'Amérique.

L'Amérique du Nord, par l'Isthme Panama,
 Se divise du sud. Kébec en *Canada*.
 Baston avec Charlston en *Nouvelle Angleterre*,
 Le Fort St. Augustin dans la *Floride* terre,
 Sanctafé capitale au *Méxique* nouveau,
 Et la nouvelle *Espagne* a pour chef *Mexico*.

Partie méridionale de l'Amérique.

Terre ferme, *Pérou*, dans le sud d'Amérique.
 Au *Chili*, *San-Iago* : puis la *Magellanique*.
 La *Plata*, le *Bresil*, qui tient *San-Salvador*.
 Aux *Amazones* sont les Villages de l'Or.

Iles de l'Amérique.

Agores, *Terre neuve*, *Antilles* vers *Méxique*,
 Aux *Antilles* petits se voit la *Martinique*.

Rivières de l'Amérique.

Au Nord, *Mississipi*, le *Fleuve saint Laurent* :
 Au midi, l'*Amazon*, & le *Fleuve d'Argent*.

Pays nouvellement découverts.

Terre de Feu, *Zelande*, *Iles de Salomon*,
Papoux & *Diéments* loin du Septentrion.
 Le *Jesso*, le *Japon*, au Nord, tiennent ensemble.
 Au Pole *Groenland*, *Spitzberg*, *Nouvelle Zambie*.

F I N.



Approbation du Censeur Royal.

J'Ai lû par ordre de Monseigneur le
Garde des Sceaux, *la Géographie uni-
verselle du P. Buffier*, & je n'y ai rien trou-
vé qui en doive empêcher l'impression.
Fait à Paris ce 16 May 1736.

FONTENELLE.

Autre Approbation du Censeur Royal.

J'Ai revû par l'ordre de Monseigneur
le Chancelier trois Brochures, qui
renferment *la Mémoire artificielle*, & *la
Géographie Universelle*, du R. P. Buffier,
approuvées ci-devant, & où je n'ai rien
trouvé qui en empêche la réimpression.
Fait à Paris, ce 26 Octobre 1737.

L'Abbé RAGUET.

PRIVILEGE DU ROY.

LOUIS, par la grace de Dieu, Roy de France & de Navarre : A nos amez & féaux Conseillers, les Gens tenans nos Cours de Parlement, Maîtres des Requetes ordinaires de notre Hôtel, Grand Conseil, Prévôt de Paris, Baillifs, Sénéchaux, leurs Lieutenans Civils, & autres nos Justiciers qu'il appartiendra : Salut. Notre bien amé PIERRE-FRANÇOIS GIFFART Libraire à Paris, ancien Adjoint de sa Communauté, Nous ayant fait remontrer qu'il souhaiteroit faire imprimer & donner au Public un ouvrage qui a pour titre : *la Mémoire Artificielle, Géographie Universelle*, par le Pere BUFFIER, s'il Nous plaïoit de lui accorder nos Lettres de Privilège sur ce nécessaires; offrant pour cet effet de le faire imprimer en bon papier & beaux caractères, suivant la feuille imprimée & attachée pour modèle sous le contrescel des présentes : A ces causes, voulant traiter favorablement ledit Exposant; Nous lui avons permis & permettons par ces Présentes de faire imprimer *la Mémoire Artificielle, Géographie Universelle* par le Bere Buffier Jésuite, en un ou plusieurs volumes, conjointement ou séparément, & autant de fois que bon lui semblera, & de le vendre, faire vendre & débiter par tout notre Royaume, pendant le temps de neuf années consécutives, à compter du jour de la date desdites Présentes: Faisons défenses à toutes personnes de quelque qualité & condition qu'elles soient, d'en introduire d'impression étrangere dans aucun lieu de notre obéissance : comme aussi à tous Libraires, Imprimeurs & autres d'imprimer, faire imprimer, vendre, faire vendre, débiter ni contrefaire ledit œuvre ci-dessus spécifié, en tout, ni en partie, ni d'en faire aucuns extraits sous quelque prétexte que ce puisse être d'augmentation, correction, changement de titre, ou autrement, sans la permission expresse & par écrit dudit Exposant, ou de ceux qui auront droit de lui; à peine de confiscation des Exemplaires contrefaits, de trois mille livres d'amende contre chacun des contrevenans, dont un tiers à Nous, un tiers à l'Hôtel-Dieu de Paris, l'autre tiers audit Exposant, & de tous dépens, dommages & interêts : A la charge que ces Présentes seront enregistrées tout au long sur le Registre de la Communauté des Libraires & Imprimeurs de Paris, dans trois mois de la date d'icelles; que l'impression de cet Ouvrage sera faite dans notre Royaume, & non ailleurs, & que

L'Impétrant se conformera en tout aux Réglemens de la Librairie, & notamment à celui du 10 Avril 1725. & qu'avant de l'exposer en vente, le manuscrit ou imprimé qui aura servi de copie à l'impression dudit Ouvrage, sera remis dans le même état où l'approbation y aura été donnée, es mains de notre très-cher & féal Chevalier le Sieur DAGUESSEAU, Chancelier de France, Commandeur de nos Ordres; & qu'il en sera ensuite remis deux Exemplaires dans notre Bibliothèque publique, un dans celle de notre Château du Louvre, & un dans celle de notre dit très-cher & féal Chevalier le Sieur Daguesseau, Chancelier de France, Commandeur de nos Ordres, le tout à peine de nullité des Présentes: Du contenu desquelles Vous mandons & enjoignons de faire jouir l'Exposant, ou ses ayans cause, pleinement & paisiblement, sans souffrir qu'il leur soit fait aucun trouble ou empêchement. Voulons que la copie desdites Présentes, qui sera imprimée tout au long au commencement ou à la fin dudit Ouvrage, soit tenue pour dûment signifiée, & qu'aux copies collationnées par l'un de nos amés & féaux Conseillers & Secretaires, soy soit ajoutée comme à l'original: Commandons au premier notre Huissier ou Sergent de faire pour l'exécution d'icelles tous actes requis & nécessaires, sans demander autre permission, & nonobstant clameur de Haro, Chartre Normande, & Lettres à ce contraires: Car tel est notre plaisir. DONNÉ à Paris le vingt-neuvième jour du mois de Novembre, l'an de grace mil sept cent trente-sept, & de notre Règne le vingt-troisième. Par le Roy en son Conseil, SAINSON.

Registré sur le Registre IX. de la Chambre Royale & Syndicale des Libraires & Imprimeurs de Paris, num. 579. fol. 542, conformément aux anciens Réglemens, confirmés par celui du 28 Fevrier 1723. A Paris le 12 Janvier 1738.

L' AN G L O I S, Syndic.

1-6.

